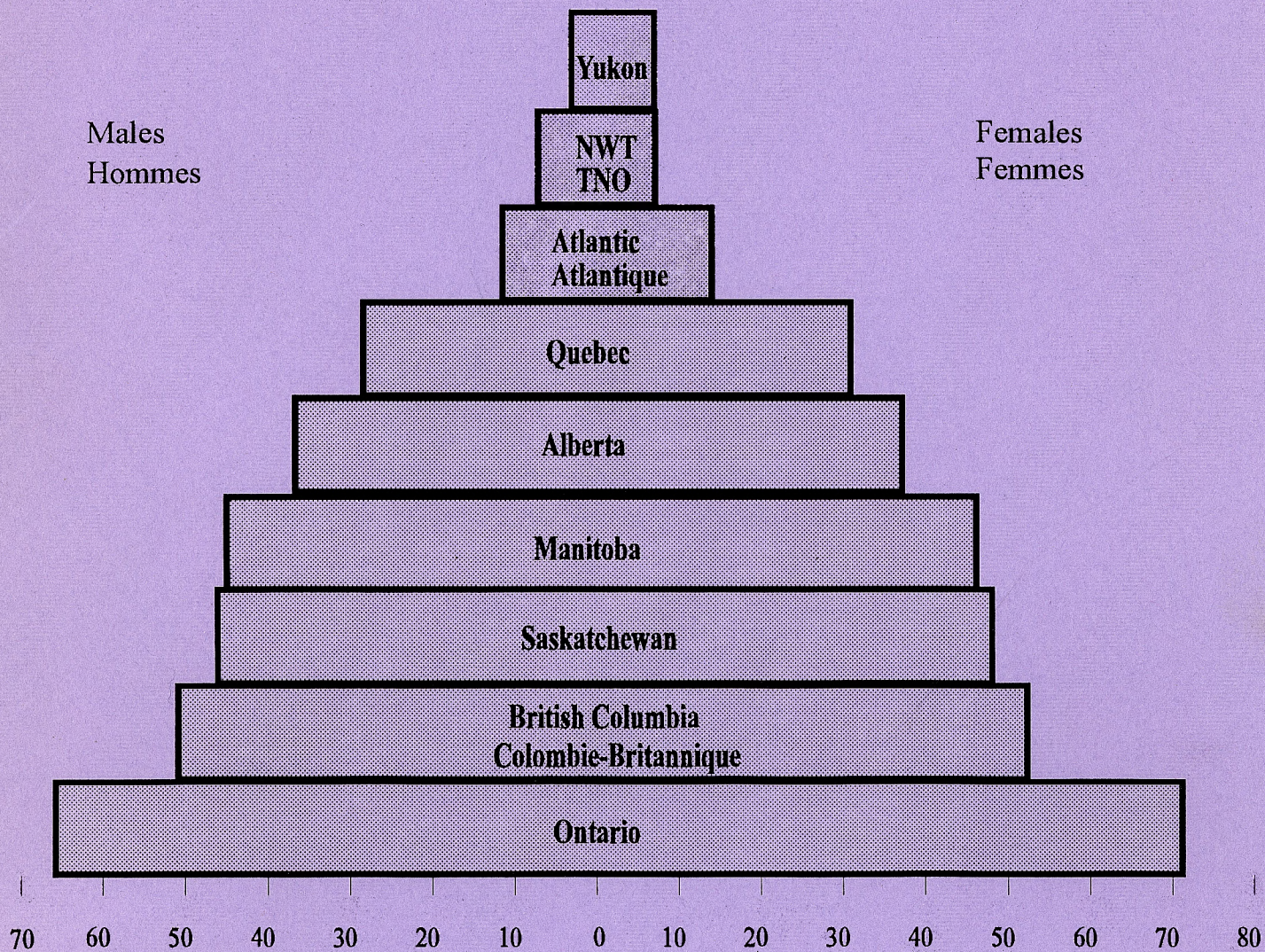


Indian Register Population by Sex and Residence 1996

Population du Registre des Indiens selon le sexe et la résidence 1996



POPULATION IN THOUSANDS - POPULATION EN MILLIERS

E78
 .C2
 C3352
 1996
 c.1

Indian Register
Population by Sex
and Residence
1996

Population du
Registre des Indiens
selon le sexe
et la résidence
1996

E78
.C2
C3352
1996
c.1

Registration, Revenues and Band Governance
Indian and Inuit Affairs Program.

Information Management Branch

Department of Indian Affairs and
Northern Development,
February 1997

Published under the authority of the
Honourable Ronald A. Irwin, P.C., M.P.,
Minister of Indian Affairs and
Northern Development
Ottawa, 1997.

QS-3582-000-BB-A1
Catalogue No. R31-3/1996
ISBN 0-662-62836-5

© Minister of Public Works and Government
Services Canada

Inscription, revenus et administration des bandes
Programme des Affaires indiennes et inuit.

Direction générale de la gestion de l'information

Ministère des Affaires indiennes et du
Nord canadien
février 1997

Publié avec l'autorisation de
l'honorable Ronald A. Irwin, c.p., député,
ministre des Affaires indiennes
et du Nord canadien
Ottawa, 1997.

QS-3582-000-BB-A1
N° de catalogue: R31-3/1996
ISBN 0-662-62836-5

© Ministre des Travaux publics et
Services gouvernementaux Canada

ACKNOWLEDGEMENTS

This publication was prepared by France Bernard and Darrell Buffalo under the direction of David Dahm, Information Quality and Research Directorate with the collaboration of the Indian Registration and Band Lists (IRBL) Directorate, Lands and Trust Services.

Should you require clarification or additional population statistics, please call (819) 953-9999. For questions specifically related to the Indian Register, please contact IRBL at (819) 997-8278.

RECONNAISSANCES

Cette publication a été préparée par France Bernard et Darrell Buffalo selon les directives de David Dahm, de la Direction de la qualité de l'information et de la recherche en collaboration avec la Direction de l'inscription et des listes de bande (DILB), Services fonciers et fiduciaires.

Si vous avez besoin des clarifications ou des statistiques additionnelles sur la population, veuillez communiquer avec le (819) 953-9999. Par ailleurs, si vous avez des questions précises sur le Registre des Indiens, n'hésitez pas à communiquer avec la DILB, au (819) 997-8278.

TABLE OF CONTENTS

TABLE DES MATIÈRES

Introduction	v
Definitions of Types of Residences Définitions des types de résidence	vi
What The User Should Know About These Data Ce que vous devez savoir au sujet de ces données	viii
Administrative Changes: Indian Register 1996 Modifications administratives: Registre des Indiens 1996	xii
<u>Summary Statistics - Statistiques sommaires</u>	
Indian Register Population by Region and Type of Residence, December 31, 1996 Population du Registre des Indiens, selon la région et le type de résidence, 31 décembre 1996	xiv
The Twenty Largest Bands in Canada, December 31, 1996 Les vingt bandes les plus peuplées au Canada, au 31 décembre 1996	xv
Registry Groups in Canada by Size, December 31, 1996 Groupes d'enregistrement au Canada, selon la taille, au 31 décembre 1996	xvi
Indian Register Population Total, On- and Off-Reserve by Age and Sex, December 31, 1996 Population totale du Registre des Indiens, dans les réserves et hors des réserves, selon l'âge et le sexe, au 31 décembre 1996	
Canada/All Regions - Canada/Toutes les régions	xvii
Atlantic Region - Région de l'Atlantique	xix
Quebec Region - Région du Québec	xxi
Ontario Region - Région de l'Ontario	xxiii
Manitoba Region - Région du Manitoba	xxv
Saskatchewan Region - Région de la Saskatchewan	xxvii
Alberta Region - Région de l'Alberta	xxix
British Columbia Region - Région de la Colombie-Britannique	xxxi
Yukon Region - Région du Yukon	xxxiii
Northwest Territories Region - Région des Territoires du Nord-Ouest	xxxv

Detailed Tables - Tableaux détaillés

Indian Register Population by Sex and Type of Residence by Group, Responsibility
Centre and Region, December 31, 1996
Population du Registre des Indiens, selon le sexe et le type de résidence selon
le groupe, le centre de responsabilité et la région, 31 décembre 1996

Region - Région

Canada/All Regions - Canada/Toutes les régions	1
Atlantic - Atlantique	2
Quebec - Québec	5
Ontario	10
Manitoba	25
Saskatchewan	31
Alberta	39
British Columbia - Colombie-Britannique	44
Yukon	65
Northwest Territories - Territoires du Nord-Ouest	67

INTRODUCTION

The Department of Indian Affairs and Northern Development (DIAND) is required by the *Indian Act* to record in the Indian Register the names of individuals who are registered under the Act. This publication describes the population of individuals who are registered on December 31, 1996 by presenting the distribution of characteristics such as residence, sex, age, registry group, region, and responsibility centre in a series of summary and detailed tables with accompanying graphics. The population of individuals who are registered is often referred to as the **Indian Register population** or the **population of Registered or Status Indians**.

The data given in this publication may have limitations for certain applications. The section What The User Should Know About These Data gives the information required to assess the appropriateness of the data to a particular application.

The summary tables provide a brief overview of age distribution by gender for each DIAND Region. Other pertinent statistics describing a national overview are also available.

Data are presented in the detailed tables for each registry group. Registry groups are listed in alphabetical order within each responsibility centre. The registry group number is given next to the registry group name.

INTRODUCTION

En vertu de la *Loi sur les Indiens*, le ministère des Affaires indiennes et du Nord canadien (MAINC) est tenu d'inscrire au **Registre des Indiens** le nom des individus inscrits conformément à la Loi. Cette publication contient des renseignements sur la population inscrite au 31 décembre 1996, à partir de la répartition de caractéristiques comme la résidence, le sexe, l'âge, le groupe d'enregistrement, la région et le centre de responsabilité, à l'aide de graphiques et de tableaux sommaires et détaillés. On distingue souvent les populations inscrites par l'expression **Population du Registre des Indiens** ou **population d'Indiens inscrits**.

Les données de cette publication pourraient avoir une utilité limitée dans certains cas. La nouvelle section Ce que vous devez savoir au sujet de ces données fournit les renseignements requis pour évaluer la pertinence des données dans un cas précis.

Les tableaux statistiques sommaires fournissent un bref aperçu de la distribution selon l'âge et le sexe pour chaque région du MAINC. Des statistiques additionnelles concernant la situation nationale sont également disponibles.

Les données des tableaux détaillés sont présentées par groupe d'enregistrement. Les groupes d'enregistrement sont en ordre alphabétique par centre de responsabilité. Le numéro du groupe d'enregistrement apparaît à côté du nom du groupe.

Any changes to the band names or responsibility centres occurring in 1996 appear on page xii and xiii.

The symbols used in the detailed tables (pg. 1) under sex are TOT for total population of males and females, M for male population and F for female population.

Full definitions for the types of residence are described below. Abridged definitions and the corresponding code numbers are shown on each page of the statistical report.

DEFINITIONS OF TYPES OF RESIDENCES

(1) On Reserve (Own Band)

Indian Register individuals who are band members or who are descendants from members of a band who are residing on reserves, on Category 1A and Category 1A-N lands (James Bay), or on Sechelt lands set aside for their band.

(2) On Reserve (Other Band)

Indian Register individuals who are band members or who are descendants from members of a band who are residing on reserves, on Category 1A and Category 1A-N lands (James Bay), or on Sechelt lands set aside for other bands.

(3) On Crown Land (Own Band)

Indian Register individuals who are band members or who are descendants from members of a band who are residing on Crown land in a community administered by their band.

(4) On Crown Land (Other Band)

Indian Register individuals who are band members or who are descendants from members of a band who are residing on Crown land in a community administered by other bands.

Toute modification apportée aux noms de bandes et aux centres de responsabilité en 1996 est mentionnée aux pages xii et xiii.

Dans les tableaux détaillés (p. 1) sous le sexe, le symbole TOT représente la population entière d'hommes et de femmes, M, la population masculine et F, la population féminine.

Les types de résidence sont précisés ci-dessous. Les descriptions abrégées et les numéros de code appropriés apparaissent sur chaque page du rapport statistique.

DÉFINITIONS DES TYPES DE RÉSIDENCE

1) Dans une réserve (Propre Bande)

Au Registre des Indiens, les membres d'une bande ou leurs descendants qui résident dans des réserves, sur des terres de catégories 1A et 1A-N (Baie James) ou sur des terres secheltes réservées à leur bande.

2) Dans une réserve (Autre bande)

Au Registre des Indiens, les membres d'une bande ou leurs descendants qui résident dans des réserves, sur des terres de catégories 1A et 1A-N (Baie James) ou sur des terres secheltes réservées à d'autres bandes.

3) Sur une terre de la Couronne (Propre bande)

Au Registre des Indiens, les membres d'une bande ou leurs descendants qui résident sur une terre de la Couronne dans une collectivité administrée par leur bande.

4) Sur une terre de la Couronne (Autre bande)

Au Registre des Indiens, les membres d'une bande ou leurs descendants qui résident sur une terre de la Couronne dans une collectivité administrée par d'autres bandes.

(5) On Crown Land (No Band)

Indian Register individuals who are band members or who are descendants from members of a band who are residing on Crown land in a community not administered by any specific band.

(6) Off Reserve

Indian Register individuals who are band members or who are descendants from members of a band who are residing neither on reserve nor on Crown land.

5) Sur une terre de la Couronne (Aucune bande)

Au Registre des Indiens, les membres d'une bande ou leurs descendants qui résident sur une terre de la Couronne dans une collectivité qui n'est administrée par aucune bande en particulier.

6) Hors d'une réserve

Au Registre des Indiens, les membres d'une bande ou leurs descendants qui ne résident ni dans une réserve ni sur une terre de la Couronne.

WHAT THE USER SHOULD KNOW ABOUT THESE DATA

DIAND is required by the *Indian Act* to record in the **Indian Register** the names of individuals who are registered under the Act. The statistics in this publication count the population of individuals who are registered on December 31, 1996. All the data used in this publication originates from the **Indian Registration System** which contains the **Indian Register**.

Statistics compiled from the Indian Registration System may not fully meet the requirements of some statistical activities. The original purpose of the data is not to provide demographic characteristics but to record individual names in accordance with the *Indian Act*. The following information on the source of these data and on factors which may limit their application will assist the user in determining the extent to which the statistics in this publication may meet identified needs.

Source of The Data

Individuals are considered Registered Indians if their names appear on the Indian Register. Names are added or deleted from the Indian Register based on legal sources of information such as provincial birth or death certificates. The Indian Registration System also carries additional information for each individual. The following are relevant to the statistics in this publication: Age, Sex, Registry Group and Residence (as **On- and Off-Reserve** or **Crown Land**).

CE QUE VOUS DEVEZ SAVOIR AU SUJET DE CES DONNÉES

En vertu de la *Loi sur les Indiens*, le MAINC est tenu d'inscrire au **Registre des Indiens** le nom des individus inscrits conformément à la Loi. Les statistiques de cette publication portent sur la population des individus inscrits au 31 décembre 1996. Toutes les données utilisées dans cette publication proviennent du **Système d'inscription des Indiens** qui englobe le **Registre des Indiens**.

Les statistiques compilées à partir des données du **Système d'inscription des Indiens** pourraient ne pas satisfaire entièrement les exigences de certaines activités statistiques. Au départ, les données n'avaient pas pour objectif de fournir des caractéristiques démographiques, mais d'inscrire les noms individuels en vertu de la *Loi sur les Indiens*. Les renseignements suivants sur l'origine des données et les facteurs qui peuvent en limiter l'application vous aideront à préciser l'utilité des statistiques de cette publication relativement aux besoins identifiés.

Source des données

Des individus sont considérés comme des Indiens inscrits lorsque leurs noms apparaissent sur le **Registre des Indiens**. Les noms sont ajoutés au **Registre des Indiens** ou en sont rayés, à partir de sources légales d'information, par exemple les certificats provinciaux de naissance ou de décès. Le **Système d'inscription des Indiens** contient aussi des renseignements supplémentaires sur chaque individu. Les données suivantes sont pertinentes aux statistiques de cette publication : âge, sexe, groupe d'enregistrement et résidence (par exemple **Dans les réserves**, **Hors des réserves** ou sur des **Terres de la Couronne**).

The addition or removal of a name to or from any part of the Indian Register is approved by the Registrar at DIAND Headquarters, Ottawa. Bill C-31 registrants (amendment to the *Indian Act* in 1985 which restores Indian status to those who had been enfranchised as a result of discriminatory clauses in the act), first-time registrants, and those transferring from one registry group to another must submit their application to the Registrar. A notable exception to this process is children born to individuals who are already registered. These are submitted through local administrators who are often employees of a band or related organization (such as a tribal council) and approved by staff in DIAND's regional offices. Name changes, death notices and changes in residency must be submitted to a local administrator for individuals who are already registered.

Possible Limitations of The Data

Statistics in this publication may fall short of the requirements of some statistical activities. Factors which may limit the application of these statistics are:

1. The Indian Register does not include all persons who are entitled to be registered according to the *Indian Act*. It covers only those who have registered. Infants form a special case of individuals who are entitled to be registered in the year in which they are born but who may not be registered on December 31, 1996. It is estimated that of all births reported in 1996, 70 percent had actually occurred prior to 1996.
2. Similarly, the Indian Register may undercount the number of deaths in the population of Registered Indians. Individuals remain on the Indian Register for some time after they are deceased since DIAND is not officially notified. A certificate of death or a confirmation of presumed death is required to remove a name from the Indian Register.

Pour ajouter ou rayer un nom au Registre des Indiens, il faut l'approbation du Registraire à l'administration centrale du MAINC, Ottawa. Les personnes visées par la *Loi C-31* (modification à la *Loi sur les Indiens* en 1985 qui permet aux Indiens de recouvrer leur qualité d'Indien inscrit qu'ils avaient perdue en raison de certaines clauses discriminatoires de la loi), les personnes qui font une demande d'inscription pour la première fois et ceux qui changent de groupe d'enregistrement doivent s'adresser au Registraire. Il n'a toutefois pas à approuver l'inscription des enfants nés de personnes déjà inscrites. Ces demandes sont adressées à l'administrateur local, souvent employé d'une bande ou d'un organisme relié (par exemple, un conseil tribal) et approuvées par le personnel des bureaux régionaux du MAINC. Les changements de nom, avis de décès et déménagements doivent être soumis à un administrateur local pour les individus déjà inscrits.

Limites possibles des données

Les données de cette publication pourraient ne pas satisfaire entièrement les exigences de certaines activités statistiques. Voici les éléments dont il faut tenir compte :

1. Le Registre des Indiens ne contient pas le nom de toutes les personnes ayant le droit d'être inscrites en vertu de la *Loi sur les Indiens*. Il ne contient que le nom des personnes qui s'inscrivent. Les nouveaux-nés sont un groupe particulier d'individus ayant droit à l'inscription dans l'année où ils sont nés, mais il est possible qu'ils n'aient pas été inscrits au 31 décembre 1996. Il est estimé que de toutes les naissances inscrites en 1996, 70 pourcent ont eu lieu avant 1996.
2. De la même façon, le Registre des Indiens pourrait sous-estimer le nombre de décès dans la population indienne inscrite. Les noms ne sont pas rayés du Registre puisque le MAINC n'est avisé officiellement des décès que plus tard. Un certificat de décès ou une confirmation de décès présumé est nécessaire pour rayer un nom du Registre des Indiens.

3. Some events may not be reported. Changes in residency are particularly susceptible. This means that some changes such as from **On a Reserve (Own Band)** to **Off Reserve** may have never been reported. Migration patterns are therefore difficult to determine.

4. There is a reporting lag between the event and updating of the Indian Register. This means that events reported prior to December 31, 1996 may not be reflected on the Indian Register as documented on December 31, 1996.

The following concepts may affect interpretation and utility:

1. Data in the detailed tables are presented by registry group. A registry group is an administrative term applied to a group of Indian Register individuals who have membership in a particular Indian band, or, are descendants from members of that band. A band usually relates to only one registry group except in the following two cases: Six Nations of the Grand River band in the Ontario Region consists of 13 registry groups (pg.xv). Stoney band in the Alberta Region consists of 3 registry groups (Stoney (Chiniki), Stoney (Wesley) and Stoney Bearspaw). The registry groups related to these bands are noted in the detailed tables.

3. Il est possible que certains événements ne soient pas mentionnés, les déménagements en particulier. Il est donc possible que certains changements n'aient jamais été mentionnés, par exemple les Indiens **des réserves (propre bande)** partis vivre **hors des réserves**. Les caractéristiques de migration sont par conséquent difficiles à déterminer.

4. Il y a un décalage entre le moment où un événement est mentionné et la mise à jour du Registre des Indiens. Il est donc possible que certains événements déclarés un peu avant le 31 décembre 1996 ne soient pas inscrits au Registre des Indiens tels que documentés le 31 décembre 1996.

Les points suivants pourraient aussi modifier l'interprétation et l'utilisation :

1. Les données des tableaux détaillés sont présentées par groupe d'enregistrement. Un groupe d'enregistrement est un terme administratif relatif à un groupe d'individus inscrits au Registre des Indiens, membres d'une bande indienne en particulier ou qui en sont les descendants. Une bande relève habituellement d'un groupe d'enregistrement seulement, sauf dans les deux cas suivants : la bande de "Six-Nations of the Grand River" en Ontario est constituée de 13 groupes d'enregistrement (page xv). La bande de Stoney en Alberta est constituée de 3 groupes d'enregistrement (Stoney (Chiniki), Stoney (Wesley) et Stoney Bearspaw). Les groupes d'enregistrement relatifs à ces bandes sont mentionnés aux tableaux détaillés.

2. Affiliation of an individual with a particular registry group in the Indian Registration System is based on ancestry and may have little relationship to local band membership rules (bands may choose to have their membership rules legally recognized in accordance with Section 10 of the *Indian Act*. There are currently **235** bands who have done so. Or, membership may be determined by other than the *Indian Act*, such as the *Cree-Naskapi (of Quebec) Act* (9 bands), the *Sechelt Indian Band Self-Government Act* (1 band) and the *Yukon First Nations Self-Government Act* (5 bands)). The statistics in this publication report the number of individuals who are registered with a registry group rather than individuals considered to be band members.

3. Counts at the regional level do not identify the specific location of individuals who are recorded as **Off-Reserve**. The counts reflect the number of individuals whose residence is coded as **Off-Reserve** and who are registered with registry groups that are administratively related to a region. This means that individuals counted as off-reserve for a region may not themselves reside in that particular region.

2. L'affiliation d'un individu à un groupe d'enregistrement en particulier dans le Système d'inscription des Indiens est basée sur la descendance et peut avoir très peu de relations avec les règles d'appartenance de la bande locale (les bandes peuvent choisir de faire reconnaître légalement leurs règles d'appartenance en vertu de l'article 10 de la *Loi sur les Indiens*. Présentement, **235** bandes l'ont fait. L'inscription peut aussi être déterminée par d'autres lois autre que la *Loi sur les Indiens*, telles que *Les Cris et les Naskapis du Québec* (9 bandes), *l'Autonomie gouvernementale de la bande indienne Sechelte* (1 bande) et *l'Autonomie gouvernementale des Premières nations du Yukon* (5 bandes)). Les statistiques de cette publication tiennent compte des individus inscrits dans un groupe d'enregistrement plutôt que des individus considérés membres d'une bande.

3. Au niveau régional, les évaluations ne tiennent pas compte du lieu de résidence précis des individus inscrits **Hors des réserves**. Elles mentionnent le nombre d'individus dont la résidence est codée **Hors des réserves** et qui sont inscrits dans un groupe d'enregistrement relevant de la compétence administrative d'une région en particulier. Il est donc possible que des individus dénombrés comme vivant hors des réserves dans une région n'habitent pas cette région particulière.

Administrative Changes: Indian Register 1996
Modifications administratives: Registre des Indiens 1996

1995 Group(s) Affected/
 1995 Groupe(s) Visé(s)

1996 Change/
 1996 Modification

Northwest Territories Region/ Région des Territoires du Nord-Ouest	
<p>Fort Norman (750) Kakisa Lake Dene (768) Formerly part of the Dog Rib Rae Band (765) which continues to exist as a separate band.</p> <p>Séparation de la bande de Dog Rib Rae (765) qui continue d'exister comme une bande distincte.</p>	<p><u>Name changed to:/Nouveau nom:</u> Tulita Dene Ka'a'gee Tu First Nation NEW: The Dechi Laot'i First Nations (774) was constituted on September 10, 1996.</p> <p>NOUVEAU: La Première Nation Dechi Laot'i (774) a été constituée le 10 septembre 1996.</p>
Quebec Region/Région du Québec	
<p>Gaspé (053) Weymontachie (077)</p>	<p><u>Name changed to:/Nouveau nom:</u> La Nation Micmac de Gespeg Wemotaci</p>
Ontario Region/Région de l'Ontario	
<p>Chippewas of Rama First Nation (139) Wabaseemoong (150) Whitefish Bay (158) Henvey Inlet (231)</p>	<p><u>Name changed to:/Nouveau nom:</u> Chippewas of Mnjikaning First Nation Wabaseemoong Independent Nations Naotkamegwaning Henvey Inlet First Nation (was changed in the IRS in 1995/fut changé dans le système en 1995)</p>
Manitoba Region/Région du Manitoba	
<p>Norway House (278) Indian Birch (324)</p>	<p><u>Name changed to:/Nouveau nom:</u> Norway House Cree Nation Wuskwi Sipiik First Nation</p>

Administrative Changes: Indian Register 1996
Modifications administratives: Registre des Indiens 1996

1995 Group(s) Affected/
 1995 Groupe(s) Visé(s)

1996 Change/
 1996 Modification

Saskatchewan Region/ Région de la Saskatchewan	
Peter Ballantyne (355) Sturgeon Lake (360) Nikaneeet (380) North West District (680)	<u>Name changed to:/Nouveau nom:</u> Peter Ballantyne Cree Nation Sturgeon Lake First Nation Nekaneeet Twenty bands previously under the responsibility of this centre have been transferred to the North Central District (682). Vingt bandes qui étaient sous la responsabilité de ce centre relèvent maintenant du District Nord Central (682).
Alberta Region/Région de l'Alberta	
Long Lake Cree Nation (466) Janvier (470) Woodland Cree (474)	<u>Name changed to:/Nouveau nom:</u> Kehewin Cree Nation Chipewyan Prairie First Nation Woodland Cree First Nation
British Columbia Region/ Région de la Colombie-Britannique	
Ohamil (587) Tl'azt'en Nations (617) Mamaleleqala-qwe'qwa'sot'enoX (629) Ohiaht (663) Nemaiah Valley (714)	<u>Name changed to:/Nouveau nom:</u> Shxw'ow'hamel First Nation Tl'azt'en Nation Mamalilikulla Huu-ay-aht First Nations Xenl Gwet'in First Nations Government

SUMMARY STATISTICS - STATISTIQUES SOMMAIRES

Indian Register Population by Region and Type of Residence, December 31, 1996
Population du Registre des Indiens selon la région et le type de résidence, au 31 décembre 1996

Region - Région	Number of Bands - Nombre de bandes	Population+ 1+2+3	On Reserve - Dans une réserve			On Crown Land - Sur une terre de la Couronne				Off Reserve - Hors d'une réserve 3
			Own Band - Propre bande	Other Band - Autre bande	Total (A) 1	Own Band - Propre bande	Other Band - Autre bande	No Band - Aucune bande	Total (B) 2	
Atlantic - Atlantique	31	23,959	15,396	320	15,716	0	0	16	16	8,227
Quebec - Québec	39	58,640	39,806	526	40,332	1,123	27	5	1,155	17,153
Ontario*	126	138,518	66,049	2,035	68,084	2,206	65	79	2,350	68,084
Manitoba	61	95,113	58,276	673	58,949	612	2	1,131	1,745	34,419
Saskatchewan	70	94,953	44,510	3,026	47,536	1,460	2	178	1,640	45,777
Alberta*	43	76,419	46,655	1,451	48,106	2,020	132	560	2,712	25,601
British Columbia - Colombie Britannique	197	102,075	47,598	4,072	51,670	196	25	155	376	50,029
Yukon	16	7,199	641	53	694	2,761	287	0	3,048	3,457
Northwest Territories - Territoires du Nord-Ouest	26	13,998	196	6	202	9,833	198	7	10,038	3,758
CANADA (All Regions - Toutes les régions)	609	610,874	319,127	12,162	331,289 54%	20,211	738	2,131	23,080 4%	256,505 42%

-AIX-

* Ontario Region includes one band with 13 registry groups and the Alberta Region has one band with 3 registry groups. See pages xi and xv.

* La région de l'Ontario comprend une bande avec 13 groupes d'enregistrement et la région de l'Alberta une bande avec 3 groupes d'enregistrement. Voir pages xi et xv.

+Population counts by region include 1,072 Registered Indians who are not associated with a First Nation (General List).

+Les chiffres de population selon la région incluent 1 072 Indiens inscrits qui ne sont pas associés à une Première nation (Liste générale).

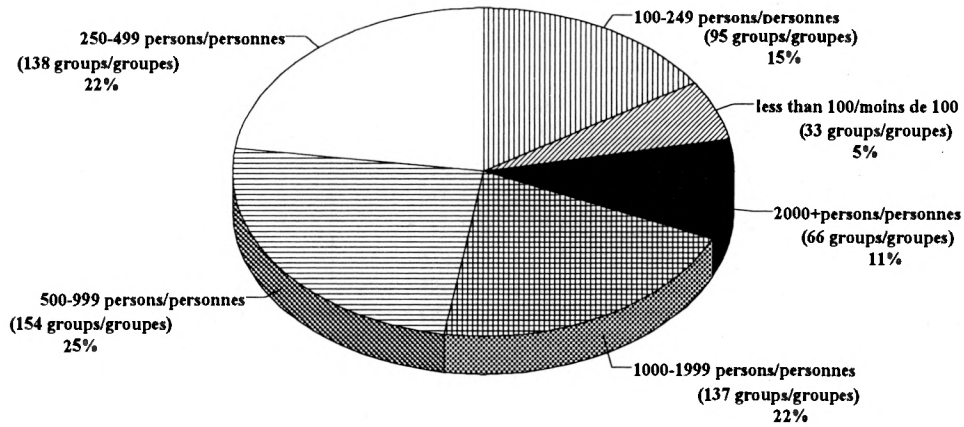
The Twenty Largest Bands in Canada, December 31, 1996
Les vingt bandes les plus peuplées au Canada, au 31 décembre 1996

<u><i>Band/Bande(code)</i></u>	<u><i>Region/Région</i></u>	<u><i>Indian Register Population/ Population du Registre des Indiens</i></u>
Six Nations of the Grand River ¹ (121)	Ontario	19,084
Mohawks of Akwesasne (159)	Ontario	8,601
Kahnawake (070)	Quebec/Québec	8,441
Blood (435)	Alberta	8,338
Saddle Lake (462)	Alberta	6,948
Mohawks of the Bay of Quinte (164)	Ontario	6,470
Lac La Ronge (353)	Saskatchewan	6,350
Peguis (269)	Manitoba	6,244
Peter Ballantyne (355)	Saskatchewan	6,030
Wikwemikong (175)	Ontario	5,885
Fort Alexander (262)	Manitoba	5,249
Samson (444)	Alberta	5,113
Cross Lake (276)	Manitoba	5,009
Bigstone Cree Nation (458)	Alberta	4,997
Norway House (278)	Manitoba	4,908
Siksika Nation (430)	Alberta	4,706
Onyota'a:ka (169)	Ontario	4,288
Montagnais du Lac St-Jean (076)	Quebec/Québec	4,286
Sandy Bay (283)	Manitoba	3,891
Nelson House (313)	Manitoba	3,805

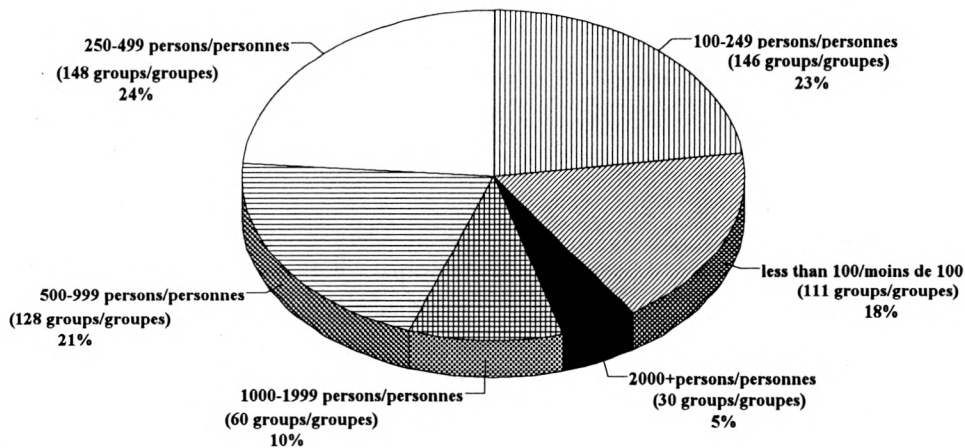
1. Six Nations of the Grand River Band consists of the following 13 registry groups:
 La bande de Six Nations of the Grand River comprend les treize groupes d'enregistrement suivants:
 The Bay of Quinte Mohawk, Bearfoot Onondaga, Delaware, Konadaha Seneca, Lower Cayuga, Lower Mohawk, Niharonadasa Seneca, Oneida, Onondaga Clear Sky, Tuscarora, Upper Cayuga, Upper Mohawk, Walker Mohawk.

Registry Groups In Canada by Size, December 31, 1996
Groupes d'enregistrement au Canada, selon la taille, au décembre 1996

Total Population/Population totale



On Reserve Population/Population dans les réserves



<p>Total number of registry groups/: 623 Nombre total d'enregistrement</p> <p>Average registry group membership/: 981 Effectif moyen des groupes d'enregistrement</p>

Canada

Indian Register Population Total, On- and Off-Reserve by Age and Sex, December 31, 1996

Population totale du Registre des Indiens, dans les réserves et hors des réserves, selon l'âge et le sexe, au 31 décembre 1996

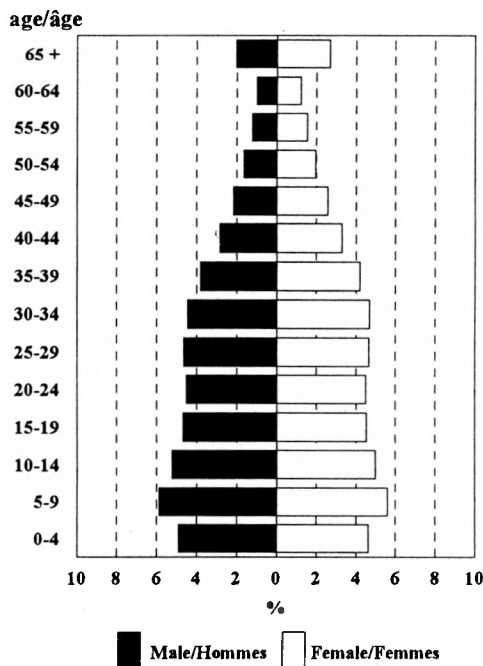
Age/ Âge	On-Reserve/Dans les Réserves				Off-Reserve/Hors des Réserves				Total			
	Male/Hommes		Female/Femmes		Male/Hommes		Female/Femmes		Male/Hommes		Female/Femmes	
	#	%	#	%	#	%	#	%	#	%	#	%
0-4	20,352	5.7	19,189	5.4	9,511	3.7	8,974	3.5	29,863	4.9	28,163	4.6
5-9	23,324	6.6	22,182	6.3	12,559	4.9	12,068	4.7	35,883	5.9	34,250	5.6
10-14	20,197	5.7	19,163	5.4	11,778	4.6	11,227	4.4	31,975	5.2	30,390	5.0
15-19	17,693	5.0	16,703	4.7	10,921	4.3	10,975	4.3	28,614	4.7	27,678	4.5
20-24	16,260	4.6	15,466	4.4	11,309	4.4	11,910	4.6	27,569	4.5	27,376	4.5
25-29	15,919	4.5	14,998	4.2	12,514	4.9	13,412	5.2	28,433	4.7	28,410	4.7
30-34	14,923	4.2	14,286	4.0	12,310	4.8	14,341	5.6	27,233	4.5	28,627	4.7
35-39	12,932	3.6	12,555	3.5	10,273	4.0	13,119	5.1	23,205	3.8	25,674	4.2
40-44	9,886	2.8	9,476	2.7	7,445	2.9	10,696	4.2	17,331	2.8	20,172	3.3
45-49	7,669	2.2	7,154	2.0	5,517	2.2	8,591	3.3	13,186	2.2	15,745	2.6
50-54	5,958	1.7	5,520	1.6	4,102	1.6	6,596	2.6	10,060	1.6	12,116	2.0
55-59	4,483	1.3	4,554	1.3	2,908	1.1	4,878	1.9	7,391	1.2	9,432	1.5
60-64	3,746	1.1	3,615	1.0	2,208	0.9	3,869	1.5	5,954	1.0	7,484	1.2
65 +	7,648	2.2	8,518	2.4	4,695	1.8	7,797	3.0	12,343	2.0	16,315	2.7
Age un stated/ Âge inconnu	0	0.0	0	0.0	0	0.0	2	0.0	0	0.0	2	0.0
Total	180,990	51.1	173,379	48.9	118,050	46.0	138,455	54.0	299,040	49.0	311,834	51.0
Total - both sexes/ deux sexes	354,369 58%				256,505 42%				610,874 100%			

Note: On-reserve includes on-reserve and on crown land (sum of A & B, pg.xiv).

Nota: La catégorie "dans les réserves" comprend les Indiens des réserves et ceux qui vivent sur une terre de la Couronne (voir la somme de A & B à la page xiv).

Total Indian Register Population (610,874) by Age and Sex, December 31, 1996

Population totale du registre des Indiens (610 874), selon l'âge et le sexe, au 31 décembre 1996



Note: The age-sex graphs show the proportions of the respective population which are in certain age-sex groups.

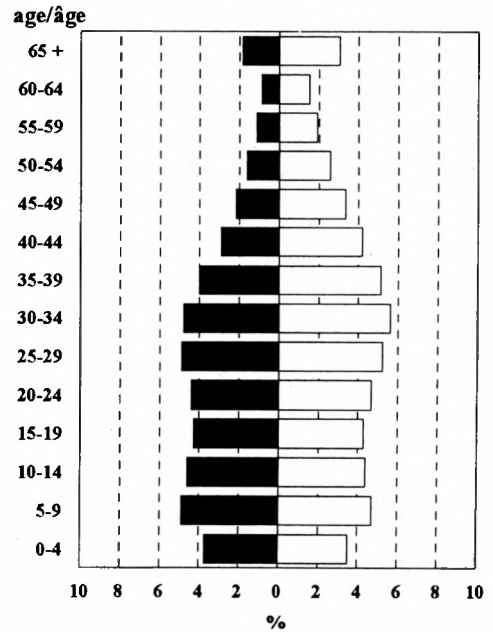
Example: The chart on the left shows that 4.9% of the total population is male and between the ages of 0 and 4.

Nota: Les graphiques présentent les parties de la population relative à chaque groupe selon l'âge et le sexe. Dans le graphique de gauche par exemple, 4,9% de la population est masculine et âgée de 0 à 4 ans.

Canada

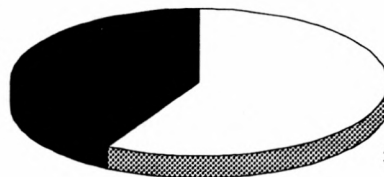
Registered Indian Population, On- and Off-Reserve,
by Age and Sex, December 31, 1996

Population des Indiens inscrits, dans les réserves et hors
des réserves, selon l'âge et le sexe, au 31 décembre 1996



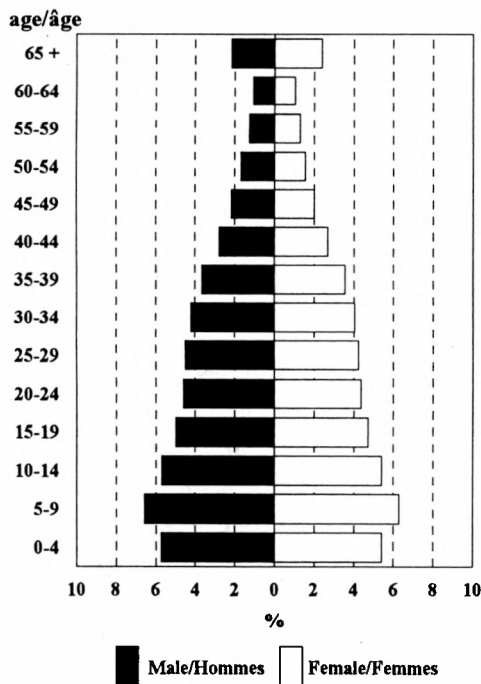
Off-reserve/
Hors des réserves

42% (n=256,505)



58% (n=345,369)

On-reserve/
Dans les réserves



Atlantic Region - Région de l'Atlantique

Indian Register Population Total, On- and Off-Reserve by Age and Sex, December 31, 1996

Population totale du Registre des Indiens, dans les réserves et hors des réserves,

selon l'âge et le sexe, au 31 décembre 1996

Age/ Âge	On-Reserve/Dans les Réserves				Off-Reserve/Hors des Réserves				Total			
	Male/Hommes		Female/Femmes		Male/Hommes		Female/Femmes		Male/Hommes		Female/Femmes	
	#	%	#	%	#	%	#	%	#	%	#	%
0-4	902	5.7	873	5.5	220	2.7	186	2.3	1,122	4.7	1,059	4.4
5-9	985	6.3	914	5.8	259	3.1	253	3.1	1,244	5.2	1,167	4.9
10-14	836	5.3	808	5.1	299	3.6	281	3.4	1,135	4.7	1,089	4.5
15-19	741	4.7	708	4.5	311	3.8	359	4.4	1,052	4.4	1,067	4.5
20-24	751	4.8	685	4.4	346	4.2	368	4.5	1,097	4.6	1,053	4.4
25-29	783	5.0	766	4.9	419	5.1	417	5.1	1,202	5.0	1,183	4.9
30-34	684	4.3	698	4.4	430	5.2	479	5.8	1,114	4.6	1,177	4.9
35-39	601	3.8	578	3.7	341	4.1	523	6.4	942	3.9	1,101	4.6
40-44	471	3.0	463	2.9	278	3.4	437	5.3	749	3.1	900	3.8
45-49	371	2.4	362	2.3	188	2.3	365	4.4	559	2.3	727	3.0
50-54	237	1.5	232	1.5	151	1.8	276	3.4	388	1.6	508	2.1
55-59	183	1.2	215	1.4	106	1.3	188	2.3	289	1.2	403	1.7
60-64	169	1.1	170	1.1	82	1.0	172	2.1	251	1.0	342	1.4
65 +	255	1.6	291	1.8	187	2.3	306	3.7	442	1.8	597	2.5
Age un stated/ Âge inconnu												
Total	7,969	50.7	7,763	49.3	3,617	44.0	4,610	56.0	11,586	48.4	12,373	51.6
Total - both sexes/ deux sexes	15,732				8,227				23,959			
	66%				34%				100%			

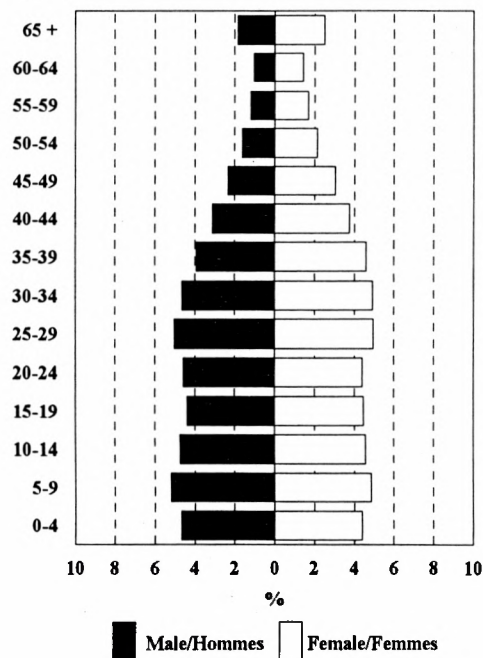
Note: On-reserve includes on-reserve and on crown land (sum of A & B, pg. xiv).

Nota: La catégorie "dans les réserves" comprend les Indiens des réserves et ceux qui vivent sur une terre de la Couronne (voir la somme de A & B à la page xiv).

Total Indian Register Population (23,959) by Age and Sex, December 31, 1996

Population totale du registre des Indiens (23 959), selon l'âge et le sexe, au 31 décembre 1996

age/âge



Note: The age-sex graphs show the proportions of the respective population which are in certain age-sex groups.

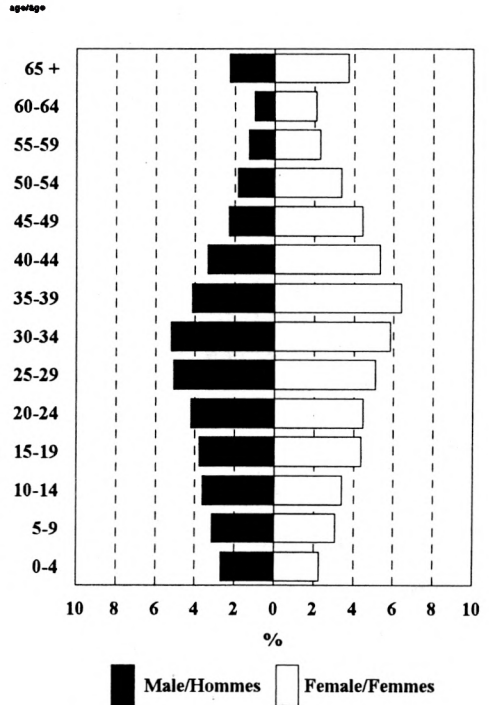
Example: The chart on the left shows that 4.7% of the total population is male and between the ages of 0 and 4.

Nota: Les graphiques présentent les parties de la population relative à chaque groupe selon l'âge et le sexe. Dans le graphique de gauche par exemple, 4,7% de la population est masculine et âgée de 0 à 4 ans.

Atlantic Region - Région de l'Atlantique

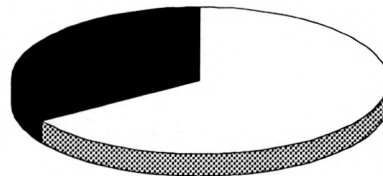
Registered Indian Population, On- and Off-Reserve,
by Age and Sex, December 31, 1996

Population des Indiens inscrits, dans les réserves et hors
des réserves, selon l'âge et le sexe, au 31 décembre 1996



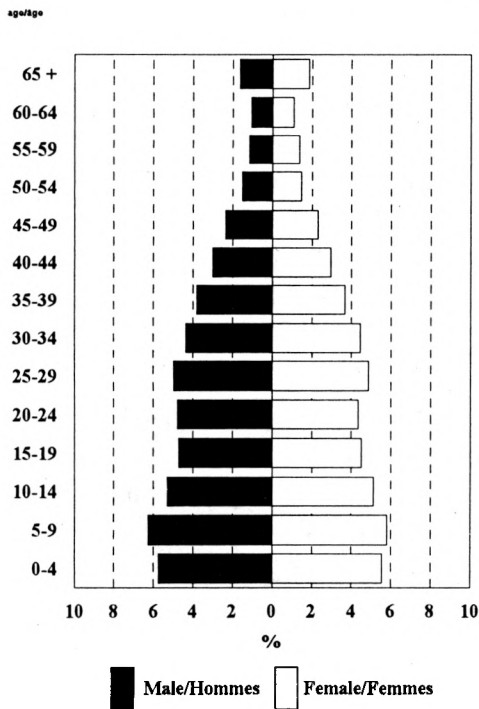
Off-reserve/
Hors des réserves

34% (n=8,227)



66% (n=15,732)

On-reserve/
Dans les réserves



Quebec Region - Région du Québec

Indian Register Population Total, On- and Off-Reserve by Age and Sex, December 31, 1996

Population totale du Registre des Indiens, dans les réserves et hors des réserves, selon l'âge et le sexe, au 31 décembre 1996

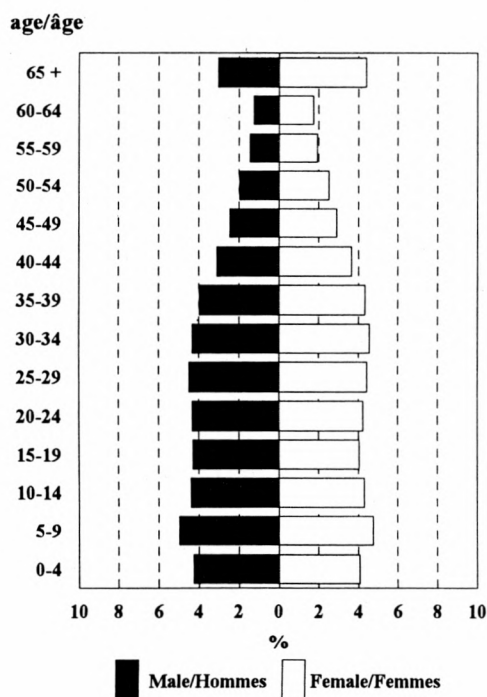
Age/ Âge	On-Reserve/Dans les Réserves				Off-Reserve/Hors des Réserves				Total			
	Male/Hommes		Female/Femmes		Male/Hommes		Female/Femmes		Male/Hommes		Female/Femmes	
	#	%	#	%	#	%	#	%	#	%	#	%
0-4	2,162	5.2	2,041	4.9	341	2.0	348	2.0	2,503	4.3	2,389	4.1
5-9	2,426	5.8	2,250	5.4	483	2.8	529	3.1	2,909	5.0	2,779	4.7
10-14	2,010	4.8	1,978	4.8	566	3.3	533	3.1	2,576	4.4	2,511	4.3
15-19	1,870	4.5	1,762	4.2	643	3.7	600	3.5	2,513	4.3	2,362	4.0
20-24	1,890	4.6	1,799	4.3	651	3.8	693	4.0	2,541	4.3	2,492	4.2
25-29	1,893	4.6	1,835	4.4	739	4.3	761	4.4	2,632	4.5	2,596	4.4
30-34	1,747	4.2	1,769	4.3	786	4.6	896	5.2	2,533	4.3	2,665	4.5
35-39	1,542	3.7	1,614	3.9	778	4.5	931	5.4	2,320	4.0	2,545	4.3
40-44	1,212	2.9	1,235	3.0	610	3.6	907	5.3	1,822	3.1	2,142	3.7
45-49	909	2.2	967	2.3	516	3.0	729	4.2	1,425	2.4	1,696	2.9
50-54	753	1.8	859	2.1	398	2.3	616	3.6	1,151	2.0	1,475	2.5
55-59	568	1.4	651	1.6	281	1.6	476	2.8	849	1.4	1,127	1.9
60-64	511	1.2	569	1.4	228	1.3	444	2.6	739	1.3	1,013	1.7
65 +	1,170	2.8	1,495	3.6	598	3.5	1,072	6.2	1,768	3.0	2,567	4.4
Age unstates/ Âge inconnu												
Total	20,663	49.8	20,824	50.2	7,618	44.4	9,535	55.6	28,281	48.2	30,359	51.8
Total - both sexes/ deux sexes	41,487				17,153				58,640			
	71%				29%				100%			

Note: On-reserve includes on-reserve and on crown land (sum of A & B, pg. xiv).

Nota: La catégorie "dans les réserves" comprend les Indiens des réserves et ceux qui vivent sur une terre de la Couronne (voir la somme de A & B à la page xiv).

Total Indian Register Population (58,640) by Age and Sex, December 31, 1996

Population totale du registre des Indiens (58 640), selon l'âge et le sexe, au 31 décembre 1996



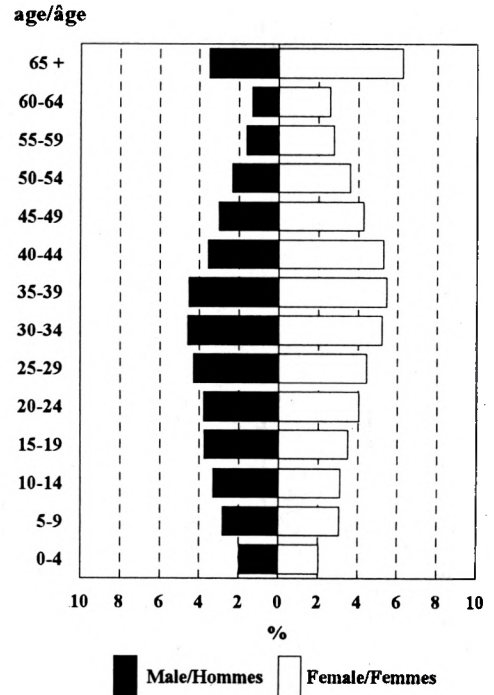
Note: The age-sex graphs show the proportions of the respective population which are in certain age-sex groups. Example: The chart on the left shows that 4.3% of the total population is male and between the ages of 0 and 4.

Nota: Les graphiques présentent les parties de la population relative à chaque groupe selon l'âge et le sexe. Dans le graphique de gauche par exemple, 4,3% de la population est masculine et âgée de 0 à 4 ans.

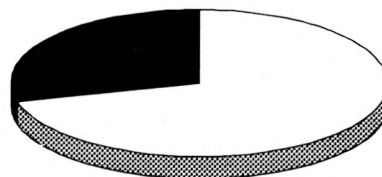
Quebec Region - Région du Québec

Registered Indian Population, On- and Off-Reserve,
by Age and Sex, December 31, 1996

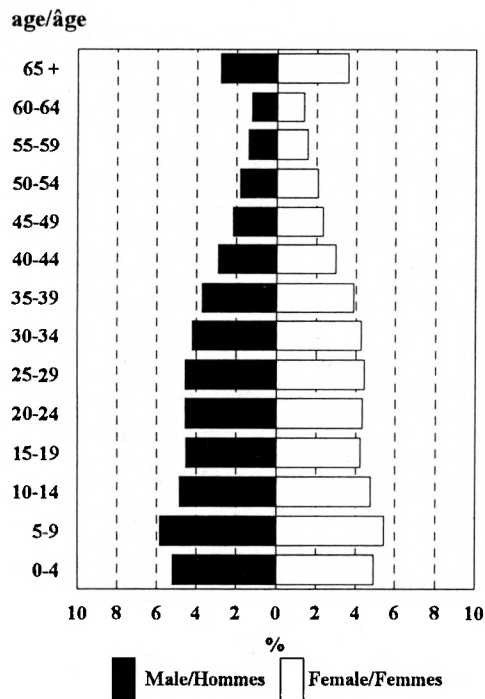
Population des Indiens inscrits, dans les réserves et hors
des réserves, selon l'âge et le sexe, au 31 décembre 1996



Off-reserve/
Hors des réserves
29% (n=17,153)



71% (n=41,487)
On-reserve/
Dans les réserves



Ontario Region - Région de l'Ontario

Indian Register Population Total, On- and Off-Reserve by Age and Sex, December 31, 1996

Population totale du Registre des Indiens, dans les réserves et hors des réserves,

selon l'âge et le sexe, au 31 décembre 1996

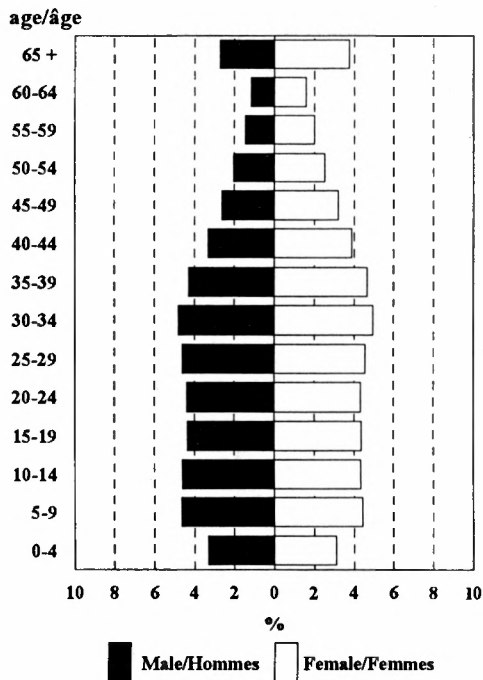
Age/ Âge	On-Reserve/Dans les Réserves				Off-Reserve/Hors des Réserves				Total			
	Male/Hommes		Female/Femmes		Male/Hommes		Female/Femmes		Male/Hommes		Female/Femmes	
	#	%	#	%	#	%	#	%	#	%	#	%
0-4	2,937	4.2	2,864	4.1	1,637	2.4	1,448	2.1	4,574	3.3	4,312	3.1
5-9	4,057	5.8	3,808	5.4	2,367	3.5	2,317	3.4	6,424	4.6	6,125	4.4
10-14	3,861	5.5	3,598	5.1	2,524	3.7	2,402	3.5	6,385	4.6	6,000	4.3
15-19	3,447	4.9	3,399	4.8	2,579	3.8	2,639	3.9	6,026	4.4	6,038	4.4
20-24	3,174	4.5	3,073	4.4	2,912	4.3	2,940	4.3	6,086	4.4	6,013	4.3
25-29	3,088	4.4	2,909	4.1	3,282	4.8	3,402	5.0	6,370	4.6	6,311	4.6
30-34	3,228	4.6	3,041	4.3	3,407	5.0	3,822	5.6	6,635	4.8	6,863	5.0
35-39	2,809	4.0	2,762	3.9	3,099	4.6	3,714	5.5	5,908	4.3	6,476	4.7
40-44	2,232	3.2	2,213	3.1	2,380	3.5	3,162	4.6	4,612	3.3	5,375	3.9
45-49	1,721	2.4	1,691	2.4	1,895	2.8	2,757	4.0	3,616	2.6	4,448	3.2
50-54	1,354	1.9	1,315	1.9	1,467	2.2	2,165	3.2	2,821	2.0	3,480	2.5
55-59	1,020	1.4	1,128	1.6	1,005	1.5	1,638	2.4	2,025	1.5	2,766	2.0
60-64	849	1.2	877	1.2	795	1.2	1,327	1.9	1,644	1.2	2,204	1.6
65 +	1,849	2.6	2,130	3.0	1,932	2.8	3,069	4.5	3,781	2.7	5,199	3.8
Age unstated/ Âge inconnu							1	0.0			1	0.0
Total	35,626	50.6	34,808	49.4	31,281	45.9	36,803	54.1	66,907	48.3	71,611	51.7
Total - both sexes/ deux sexes	70,434				68,084				138,518			
	51%				49%				100%			

Note: On-reserve includes on-reserve and on crown land (sum of A & B, pg. xiv).

Nota: La catégorie "dans les réserves" comprend les Indiens des réserves et ceux qui vivent sur une terre de la Couronne (voir la somme de A & B à la page xiv).

Total Indian Register Population (138,518) by Age and Sex, December 31, 1996

Population totale du registre des Indiens (138 518), selon l'âge et le sexe, au 31 décembre 1996



Note: The age-sex graphs show the proportions of the respective population which are in certain age-sex groups.

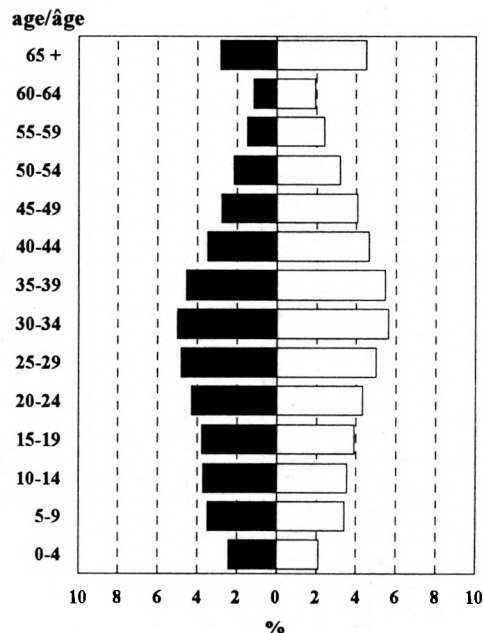
Example: The chart on the left shows that 3.3% of the total population is male and between the ages of 0 and 4.

Nota: Les graphiques présentent les parties de la population relative à chaque groupes selon l'âge et le sexe. Dans le graphique de gauche par exemple, 3,3% de la population est masculine et âgée de 0 à 4 ans.

Ontario Region - Région de l'Ontario

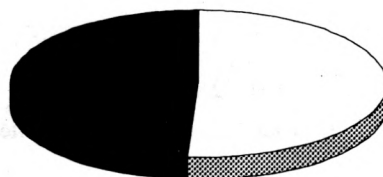
Registered Indian Population, On- and Off-Reserve,
by Age and Sex, December 31, 1996

Population des Indiens inscrits, dans les réserves et hors
des réserves, selon l'âge et le sexe, au 31 décembre 1996



Off-reserve/
Hors des réserves

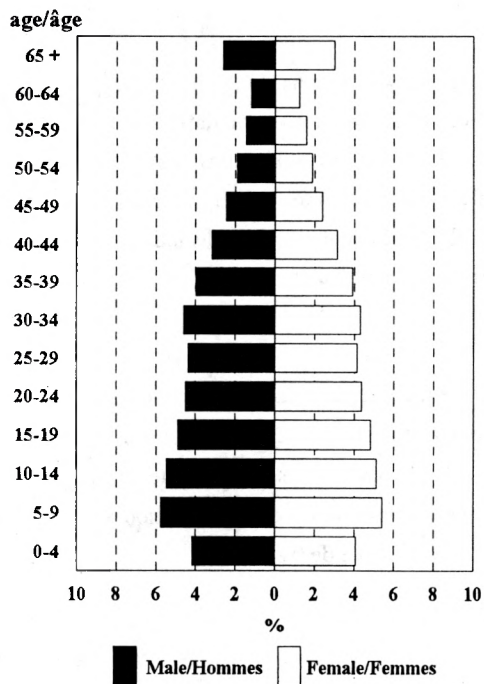
49% (n=68,084)



Male/Hommes Female/Femmes

51% (n=70,434)

On-reserve/
Dans les réserves



Manitoba Region - Région du Manitoba

Indian Register Population Total, On- and Off-Reserve by Age and Sex, December 31, 1996
 Population totale du Registre des Indiens, dans les réserves et hors des réserves,
 selon l'âge et le sexe, au 31 décembre 1996

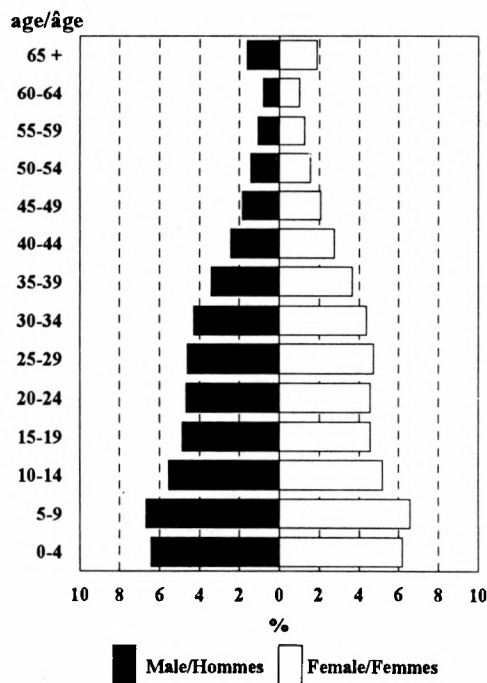
Age/ Âge	On-Reserve/Dans les Réserves				Off-Reserve/Hors des Réserves				Total			
	Male/Hommes		Female/Femmes		Male/Hommes		Female/Femmes		Male/Hommes		Female/Femmes	
	#	%	#	%	#	%	#	%	#	%	#	%
0-4	4,304	7.1	4,111	6.8	1,803	5.2	1,759	5.1	6,107	6.4	5,870	6.2
5-9	4,346	7.2	4,304	7.1	2,021	5.9	1,955	5.7	6,367	6.7	6,259	6.6
10-14	3,570	5.9	3,333	5.5	1,718	5.0	1,585	4.6	5,288	5.6	4,918	5.2
15-19	3,161	5.2	2,827	4.7	1,470	4.3	1,514	4.4	4,631	4.9	4,341	4.6
20-24	2,919	4.8	2,744	4.5	1,522	4.4	1,584	4.6	4,441	4.7	4,328	4.6
25-29	2,813	4.6	2,670	4.4	1,584	4.6	1,838	5.3	4,397	4.6	4,508	4.7
30-34	2,454	4.0	2,215	3.6	1,607	4.7	1,933	5.6	4,061	4.3	4,148	4.4
35-39	2,030	3.3	1,871	3.1	1,214	3.5	1,605	4.7	3,244	3.4	3,476	3.7
40-44	1,438	2.4	1,338	2.2	869	2.5	1,291	3.8	2,307	2.4	2,629	2.8
45-49	1,121	1.8	1,001	1.6	656	1.9	966	2.8	1,777	1.9	1,967	2.1
50-54	914	1.5	786	1.3	453	1.3	687	2.0	1,367	1.4	1,473	1.5
55-59	678	1.4	641	1.1	333	1.0	545	1.6	1,011	1.1	1,186	1.2
60-64	538	0.9	502	0.8	230	0.7	436	1.3	768	0.8	938	1.0
65 +	1,042	1.7	1,023	1.7	492	1.4	749	2.2	1,534	1.6	1,772	1.9
Age un stated/ Âge inconnu												
Total	31,328	51.6	29,366	48.4	15,972	46.4	18,447	53.6	47,300	49.7	47,813	50.3
Total - both sexes/ deux sexes			60,694	64%			34,419	36%			95,113	100%

Note: On-reserve includes on-reserve and on crown land (sum of A & B, pg. xiv).

Nota: La catégorie "dans les réserves" comprend les Indiens des réserves et ceux qui vivent sur une terre de la Couronne (voir la somme de A & B à la page xiv).

Total Indian Register Population (95,113) by Age and Sex, December 31, 1996

Population totale du registre des Indiens (95 113), selon l'âge et le sexe, au 31 décembre 1996



Note: The age-sex graphs show the proportions of the respective population which are in certain age-sex groups.

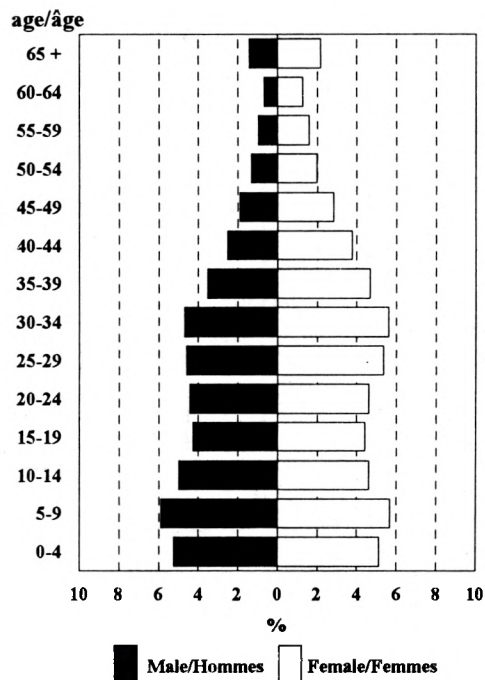
Example: The chart on the left shows that 6.4% of the total population is male and between the ages of 0 and 4.

Nota: Les graphiques présentent les parties de la population relative à chaque groupe selon l'âge et le sexe. Dans le graphique de gauche par exemple, 6,4% de la population est masculine et âgée de 0 à 4 ans.

Manitoba Region - Région du Manitoba

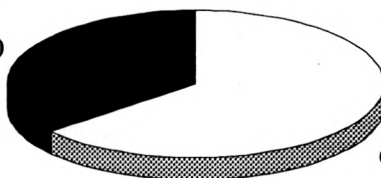
Registered Indian Population, On- and Off-Reserve,
by Age and Sex, December 31, 1996

Population des Indiens inscrits, dans les réserves et hors
des réserves, selon l'âge et le sexe, au 31 décembre 1996



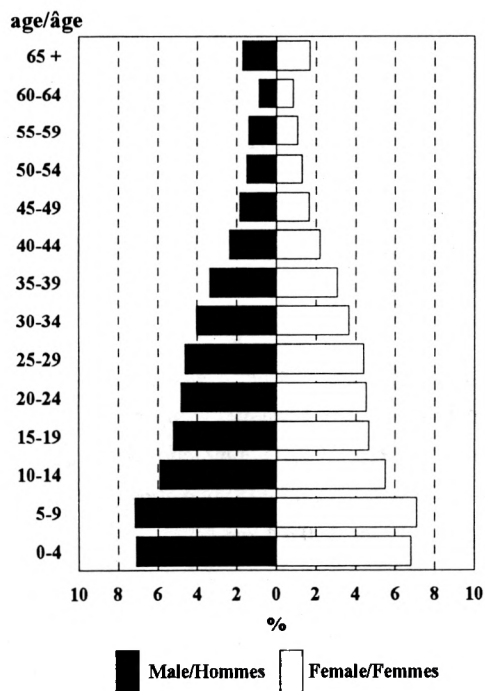
Off-reserve/
Hors des réserves

36% (n=34,419)



64% (n=60,694)

On-reserve/
Dans les réserves



Saskatchewan Region - Région de la Saskatchewan

Indian Register Population Total, On- and Off-Reserve by Age and Sex, December 31, 1996

Population totale du Registre des Indiens, dans les réserves et hors des réserves,

selon l'âge et le sexe, au 31 décembre 1996

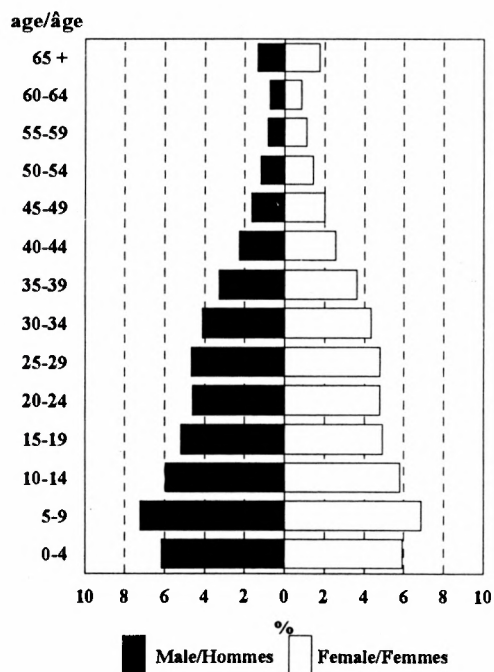
Age/ Âge	On-Reserve/Dans les Réserves				Off-Reserve/Hors des Réserves				Total			
	Male/Hommes		Female/Femmes		Male/Hommes		Female/Femmes		Male/Hommes		Female/Femmes	
	#	%	#	%	#	%	#	%	#	%	#	%
0-4	3,479	7.1	3,333	6.8	2,365	5.2	2,275	5.0	5,844	6.2	5,608	5.9
5-9	3,759	7.6	3,614	7.3	3,095	6.8	2,920	6.4	6,854	7.2	6,534	6.9
10-14	3,027	6.2	2,940	6.0	2,640	5.8	2,564	5.6	5,667	6.0	5,504	5.8
15-19	2,655	5.4	2,434	4.9	2,281	5.0	2,227	4.9	4,936	5.2	4,661	4.9
20-24	2,361	4.8	2,282	4.6	2,017	4.4	2,270	5.0	4,378	4.6	4,552	4.8
25-29	2,221	4.5	2,046	4.2	2,221	4.9	2,506	5.5	4,442	4.7	4,552	4.8
30-34	1,824	3.7	1,709	3.5	2,088	4.6	2,397	5.2	3,912	4.1	4,106	4.3
35-39	1,505	3.1	1,413	2.9	1,618	3.5	2,025	4.4	3,123	3.3	3,438	3.6
40-44	1,139	2.3	1,017	2.1	1,016	2.2	1,401	3.1	2,155	2.3	2,418	2.5
45-49	900	1.8	775	1.6	692	1.5	1,117	2.4	1,592	1.7	1,892	2.0
50-54	674	1.4	536	1.1	463	1.0	807	1.8	1,137	1.2	1,343	1.4
55-59	465	1.4	476	1.0	357	0.8	566	1.2	822	0.9	1,042	1.1
60-64	447	0.9	356	0.7	262	0.6	436	1.0	709	0.7	792	0.8
65 +	902	1.8	887	1.8	395	0.9	756	1.7	1,297	1.4	1,643	1.7
Age un stated/ Âge inconnu												
Total	25,358	51.6	23,818	48.4	21,510	47.0	24,267	53.0	46,868	49.4	48,085	50.6
Total - both sexes/ deux sexes	49,176				45,777				94,953			
	52%				48%				100%			

Note: On-reserve includes on-reserve and on crown land (sum of A & B, pg. xiv).

Nota: La catégorie "dans les réserves" comprend les Indiens des réserves et ceux qui vivent sur une terre de la Couronne (voir la somme de A & B à la page xiv).

Total Indian Register Population (94,953) by Age and Sex, December 31, 1996

Population totale du registre des Indiens (94 953), selon l'âge et le sexe, au 31 décembre 1996



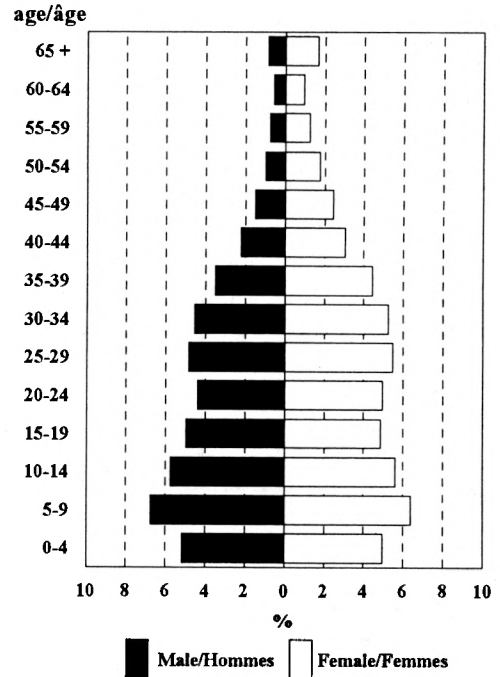
Note: The age-sex graphs show the proportions of the respective population which are in certain age-sex groups.
Example: The chart on the left shows that 6.2% of the total population is male and between the ages of 0 and 4.

Nota: Les graphiques présentent les parties de la population relative à chaque groupe selon l'âge et le sexe. Dans le graphique de gauche par exemple, 6,2% de la population est masculine et âgée de 0 à 4 ans.

Saskatchewan Region - Région de la Saskatchewan

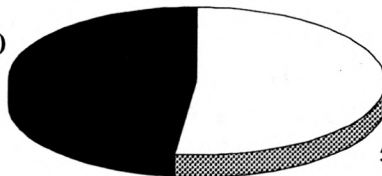
Registered Indian Population, On- and Off-Reserve,
by Age and Sex, December 31, 1996

Population des Indiens inscrits, dans les réserves et hors
des réserves, selon l'âge et le sexe, au 31 décembre 1996

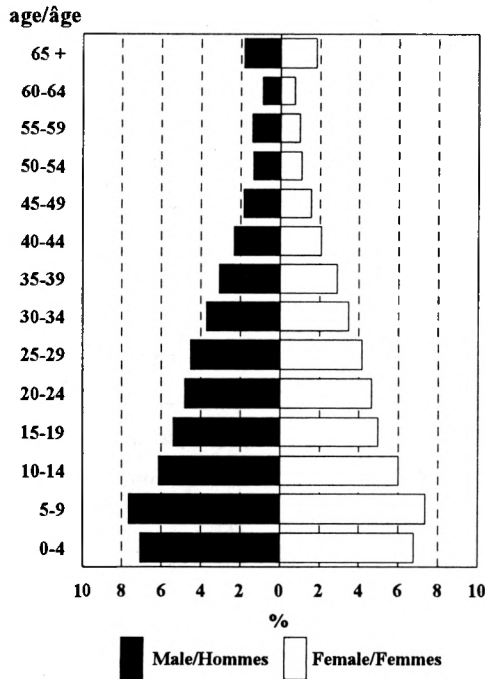


Off-reserve/
Hors des réserves

48% (n=45,777)



On-reserve/
Dans les réserves



Alberta Region - Région de l'Alberta

Indian Register Population Total, On- and Off-Reserve by Age and Sex, December 31, 1996

Population totale du Registre des Indiens, dans les réserves et hors des réserves,

selon l'âge et le sexe, au 31 décembre 1996

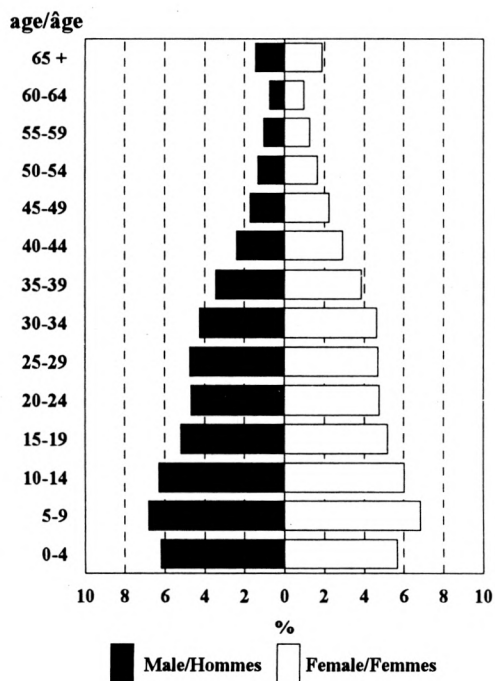
Age/ Âge	On-Reserve/Dans les Réserves				Off-Reserve/Hors des Réserves				Total			
	Male/Hommes		Female/Femmes		Male/Hommes		Female/Femmes		Male/Hommes		Female/Femmes	
	#	%	#	%	#	%	#	%	#	%	#	%
0-4	3,553	7.2	3,169	6.4	1,082	4.4	1,039	4.2	4,635	6.3	4,208	5.7
5-9	3,817	7.7	3,617	7.3	1,454	5.9	1,448	5.9	5,271	7.1	5,065	6.8
10-14	3,257	6.6	3,154	6.4	1,402	5.7	1,297	5.3	4,659	6.3	4,451	6.0
15-19	2,654	5.4	2,614	5.3	1,178	4.8	1,215	4.9	3,832	5.2	3,829	5.2
20-24	2,281	4.6	2,285	4.6	1,190	4.8	1,253	5.1	3,471	4.7	3,538	4.8
25-29	2,200	4.4	2,127	4.3	1,305	5.3	1,344	5.4	3,505	4.7	3,471	4.7
30-34	1,975	4.0	2,005	4.1	1,173	4.8	1,419	5.8	3,148	4.2	3,424	4.6
35-39	1,651	3.3	1,673	3.4	896	3.6	1,170	4.7	2,547	3.4	2,843	3.8
40-44	1,180	2.4	1,197	2.4	617	2.5	947	3.8	1,797	2.4	2,144	2.9
45-49	841	1.7	850	1.7	434	1.8	796	3.2	1,275	1.7	1,646	2.2
50-54	677	1.4	659	1.3	312	1.3	569	2.3	989	1.3	1,228	1.7
55-59	526	1.1	485	1.0	250	1.0	441	1.8	776	1.0	926	1.2
60-64	397	0.8	395	0.8	174	0.7	317	1.3	571	0.8	712	1.0
65 +	749	1.5	830	1.7	323	1.3	555	2.3	1,072	1.4	1,385	1.9
Age unstated/ Âge inconnu							1	0.0			1	0.0
Total	25,758	52.1	25,060	50.7	11,790	47.8	13,811	56.0	37,548	50.7	38,871	52.4
Total - both sexes/ deux sexes	49,458 67%				24,665 33%				74,123 100%			

Note: On-reserve includes on-reserve and on crown land (sum of A & B, pg. xiv).

Nota: La catégorie "dans les réserves" comprend les Indiens des réserves et ceux qui vivent sur une terre de la Couronne (voir la somme de A & B à la page xiv).

Total Indian Register Population (76,419) by Age and Sex, December 31, 1996

Population totale du registre des Indiens (76 419), selon l'âge et le sexe, au 31 décembre 1996



Note: The age-sex graphs show the proportions of the respective population which are in certain age-sex groups.

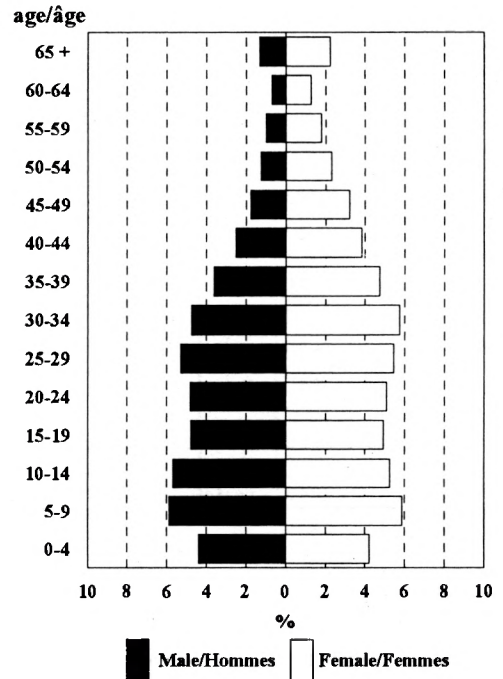
Example: The chart on the left shows that 6.3% of the total population is male and between the ages of 0 and 4.

Nota: Les graphiques présentent les parties de la population relative à chaque groupe selon l'âge et le sexe. Dans le graphique de gauche par exemple, 6,3% de la population est masculine et âgée de 0 à 4 ans.

Alberta Region - Région de l'Alberta

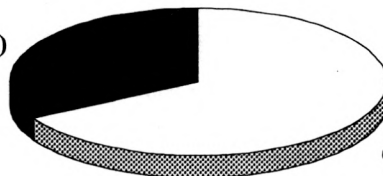
Registered Indian Population, On- and Off-Reserve,
by Age and Sex, December 31, 1996

Population des Indiens inscrits, dans les réserves et hors
des réserves, selon l'âge et le sexe, au 31 décembre 1996



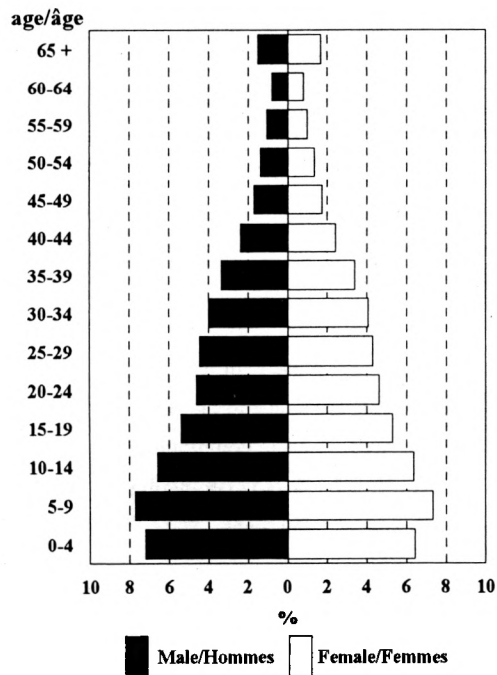
Off-reserve/
Hors des réserves

33% (n=25,601)



67% (n=50,818)

On-reserve/
Dans les réserves



British Columbia Region - Région de la Colombie-Britannique

Indian Register Population Total, On- and Off-Reserve by Age and Sex, December 31, 1996

**Population totale du Registre des Indiens, dans les réserves et hors des réserves,
selon l'âge et le sexe, au 31 décembre 1996**

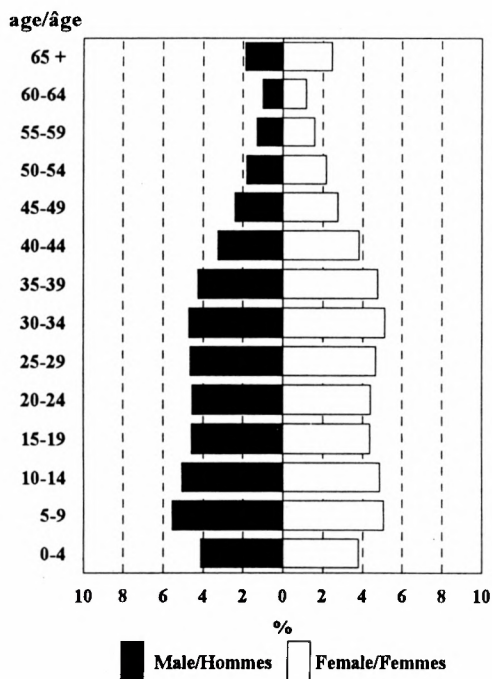
Age/ Âge	On-Reserve/Dans les Réserves				Off-Reserve/Hors des Réserves				Total			
	Male/Hommes		Female/Femmes		Male/Hommes		Female/Femmes		Male/Hommes		Female/Femmes	
	#	%	#	%	#	%	#	%	#	%	#	%
0-4	2,365	4.5	2,174	4.2	1,840	3.7	1,697	3.4	4,205	4.1	3,871	3.8
5-9	3,099	6.0	2,824	5.4	2,552	5.1	2,342	4.7	5,651	5.5	5,166	5.1
10-14	2,900	5.6	2,719	5.2	2,268	4.5	2,220	4.4	5,168	5.1	4,939	4.8
15-19	2,553	4.9	2,364	4.5	2,117	4.2	2,094	4.2	4,670	4.6	4,458	4.4
20-24	2,309	4.4	2,066	4.0	2,319	4.6	2,427	4.9	4,628	4.5	4,493	4.4
25-29	2,184	4.2	2,033	3.9	2,564	5.1	2,734	5.5	4,748	4.7	4,767	4.7
30-34	2,328	4.5	2,256	4.3	2,476	4.9	2,968	5.9	4,804	4.7	5,224	5.1
35-39	2,253	4.3	2,094	4.0	2,076	4.1	2,752	5.5	4,329	4.2	4,846	4.7
40-44	1,813	3.5	1,645	3.2	1,492	3.0	2,240	4.5	3,305	3.2	3,885	3.8
45-49	1,463	2.8	1,203	2.3	984	2.0	1,608	3.2	2,447	2.4	2,811	2.8
50-54	1,089	2.1	924	1.8	756	1.5	1,277	2.6	1,845	1.8	2,201	2.2
55-59	824	1.6	742	1.4	500	1.0	872	1.7	1,324	1.3	1,614	1.6
60-64	646	1.2	562	1.1	385	0.8	637	1.3	1,031	1.0	1,199	1.2
65 +	1,223	2.3	1,391	2.7	699	1.4	1,133	2.3	1,922	1.9	2,524	2.5
Age unstates/ Âge inconnu		0.0								0.0		
Total	27,049	52.0	24,997	48.0	23,028	46.0	27,001	54.0	50,077	49.1	51,998	50.9
Total - both sexes/ deux sexes	52,046 51%				50,029 49%				102,075 100%			

Note: On-reserve includes on-reserve and on crown land (sum of A & B, pg. xiv).

Nota: La catégorie "dans les réserves" comprend les Indiens des réserves et ceux qui vivent sur une terre de la Couronne (voir la somme de A & B à la page xiv).

Total Indian Register Population (102,075) by Age and Sex, December 31, 1996

Population totale du registre des Indiens (102 075), selon l'âge et le sexe, au 31 décembre 1996



Note: The age-sex graphs show the proportions of the respective population which are in certain age-sex groups.

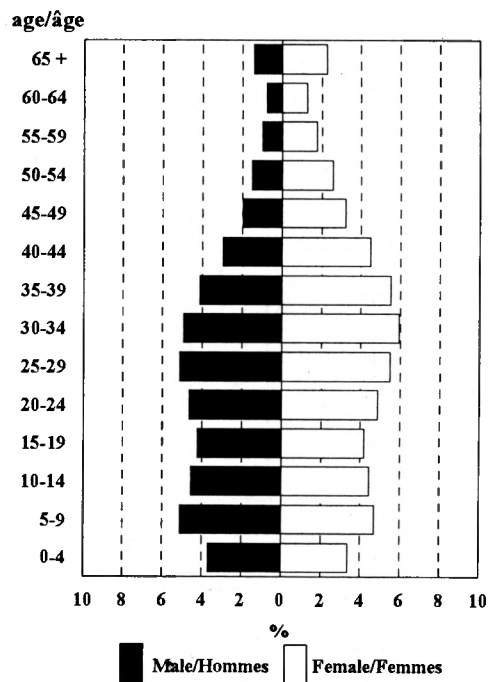
Example: The chart on the left shows that 4.1% of the total population is male and between the ages of 0 and 4.

Nota: Les graphiques présentent les parties de la population relative à chaque groupe selon l'âge et le sexe. Dans le graphique de gauche par exemple, 4,1% de la population est masculine et âgée de 0 à 4 ans.

British Columbia Region - Région de la Colombie-Britannique

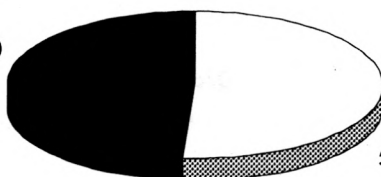
Registered Indian Population, On- and Off-Reserve,
by Age and Sex, December 31, 1996

Population des Indiens inscrits, dans les réserves et hors
des réserves, selon l'âge et le sexe, au 31 décembre 1996



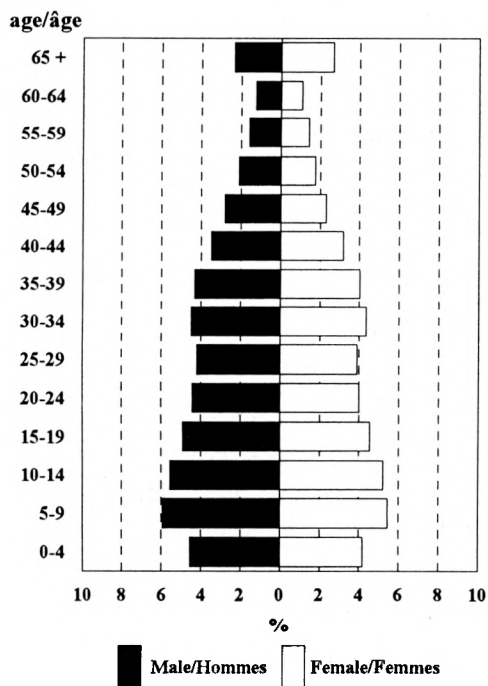
Off-reserve/
Hors des réserves

49% (n=50,029)



51% (n=52,046)

On-reserve/
Dans les réserves



Yukon Region - Région du Yukon

Indian Register Population Total, On- and Off-Reserve by Age and Sex, December 31, 1996

Population totale du Registre des Indiens, dans les réserves et hors des réserves, selon l'âge et le sexe, au 31 décembre 1996

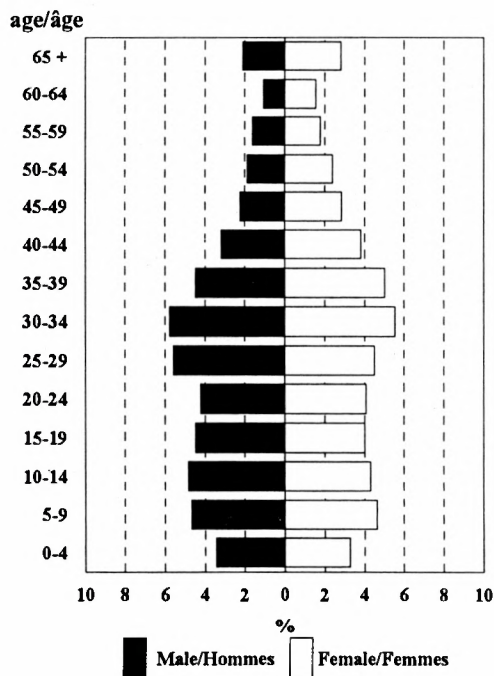
Age/ Âge	On-Reserve/Dans les Réserves				Off-Reserve/Hors des Réserves				Total			
	Male/Hommes		Female/Femmes		Male/Hommes		Female/Femmes		Male/Hommes		Female/Femmes	
	#	%	#	%	#	%	#	%	#	%	#	%
0-4	148	4.0	135	3.6	99	2.9	100	2.9	247	3.4	235	3.3
5-9	175	4.7	183	4.9	162	4.7	150	4.3	337	4.7	333	4.6
10-14	168	4.5	143	3.8	180	5.2	166	4.8	348	4.8	309	4.3
15-19	152	4.1	135	3.6	169	4.9	153	4.4	321	4.5	288	4.0
20-24	149	4.0	124	3.3	155	4.5	168	4.9	304	4.2	292	4.1
25-29	202	5.4	138	3.7	199	5.8	187	5.4	401	5.6	325	4.5
30-34	243	6.5	166	4.4	172	5.0	233	6.7	415	5.8	399	5.5
35-39	198	5.3	164	4.4	124	3.6	196	5.7	322	4.5	360	5.0
40-44	142	3.8	115	3.1	88	2.5	160	4.6	230	3.2	275	3.8
45-49	98	2.6	85	2.3	64	1.9	119	3.4	162	2.3	204	2.8
50-54	87	2.3	66	1.8	49	1.4	106	3.1	136	1.9	172	2.4
55-59	78	1.4	61	1.6	38	1.1	66	1.9	116	1.6	127	1.8
60-64	57	1.5	57	1.5	20	0.6	54	1.6	77	1.1	111	1.5
65 +	124	3.3	149	4.0	27	0.8	53	1.5	151	2.1	202	2.8
Age unstated/ Âge inconnu												
Total	2,021	54.0	1,721	46.0	1,546	44.7	1,911	55.3	3,567	49.5	3,632	50.5
Total - both sexes/ deux sexes	3,742 52%				3,457 48%				7,199 100%			

Note: On-reserve includes on-reserve and on crown land (sum of A & B, pg. xiv).

Nota: La catégorie "dans les réserves" comprend les Indiens des réserves et ceux qui vivent sur une terre de la Couronne (voir la somme de A & B à la page xiv).

Total Indian Register Population (7,199) by Age and Sex, December 31, 1996

Population totale du registre des Indiens (7 199), selon l'âge et le sexe, au 31 décembre 1996



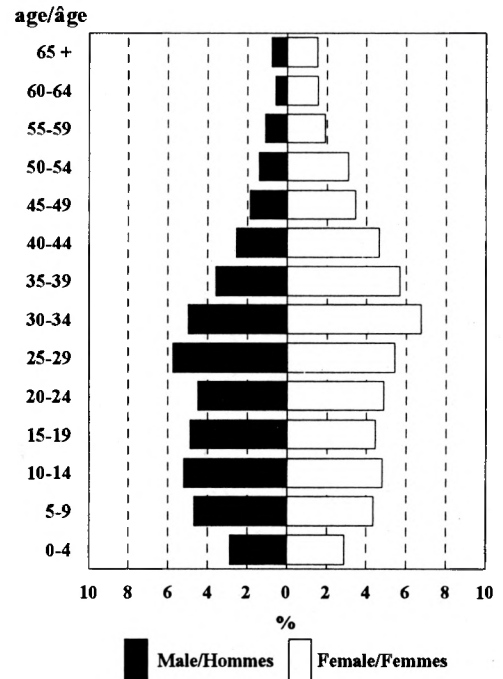
Note: The age-sex graphs show the proportions of the respective population which are in certain age-sex groups. Example: The chart on the left shows that 3.4% of the total population is male and between the ages of 0 and 4.

Nota: Les graphiques présentent les parties de la population relative à chaque groupe selon l'âge et le sexe. Dans le graphique de gauche par exemple, 3.4% de la population est masculine et âgée de 0 à 4 ans.

Yukon Region - Région du Yukon

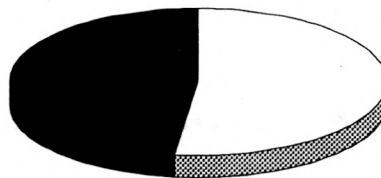
Registered Indian Population, On- and Off-Reserve,
by Age and Sex, December 31, 1996

Population des Indiens inscrits, dans les réserves et hors
des réserves, selon l'âge et le sexe, au 31 décembre 1996



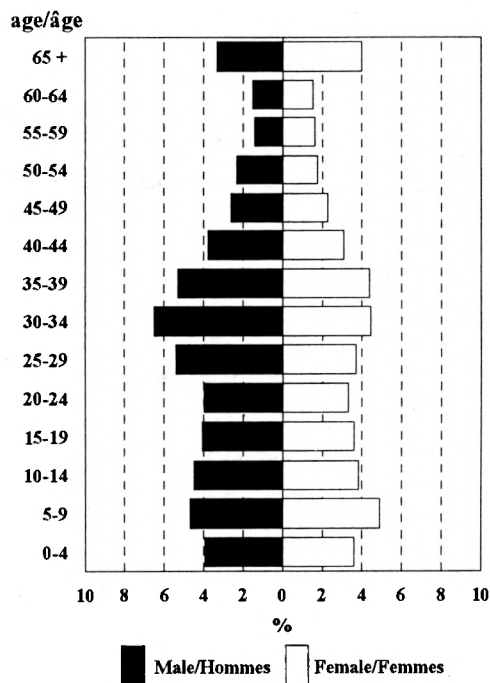
Off-reserve/
Hors des réserves

48% (n=3,457)



52% (n=3,742)

On-reserve/
Dans les réserves



Northwest Territories Region - Région des Territoires du Nord-Ouest

Indian Register Population Total, On- and Off-Reserve by Age and Sex, December 31, 1996

Population totale du Registre des Indiens, dans les réserves et hors des réserves,

selon l'âge et le sexe, au 31 décembre 1996

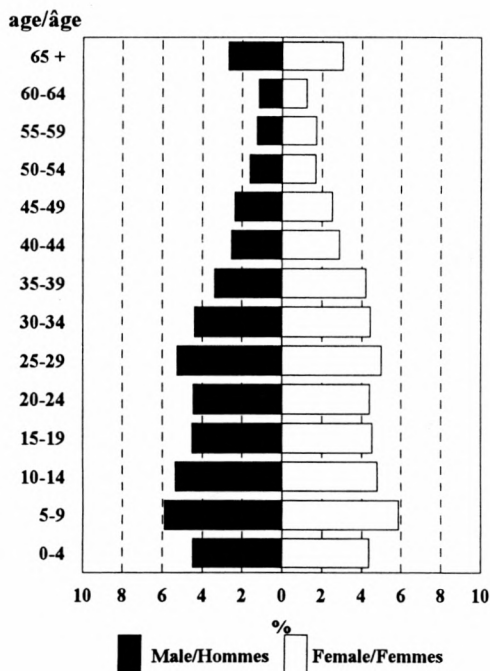
Age/ Âge	On-Reserve/Dans les Réserves				Off-Reserve/Hors des Réserves				Total			
	Male/Hommes		Female/Femmes		Male/Hommes		Female/Femmes		Male/Hommes		Female/Femmes	
	#	%	#	%	#	%	#	%	#	%	#	%
0-4	502	4.9	489	4.8	124	3.3	122	3.2	626	4.5	611	4.4
5-9	660	6.4	668	6.5	166	4.4	154	4.1	826	5.9	822	5.9
10-14	568	5.5	490	4.8	181	4.8	179	4.8	749	5.4	669	4.8
15-19	460	4.5	460	4.5	173	4.6	174	4.6	633	4.5	634	4.5
20-24	426	4.2	408	4.0	197	5.2	207	5.5	623	4.5	615	4.4
25-29	535	5.2	474	4.6	201	5.3	223	5.9	736	5.3	697	5.0
30-34	440	4.3	427	4.2	171	4.6	194	5.2	611	4.4	621	4.4
35-39	343	3.3	386	3.8	127	3.4	203	5.4	470	3.4	589	4.2
40-44	259	2.5	253	2.5	95	2.5	151	4.0	354	2.5	404	2.9
45-49	245	2.4	220	2.1	88	2.3	134	3.6	333	2.4	354	2.5
50-54	173	1.7	143	1.4	53	1.4	93	2.5	226	1.6	236	1.7
55-59	141	1.4	155	1.5	38	1.0	86	2.3	179	1.3	241	1.7
60-64	132	1.3	127	1.2	32	0.9	46	1.2	164	1.2	173	1.2
65 +	334	3.3	322	3.1	42	1.1	104	2.8	376	2.7	426	3.0
Age unknown Âge inconnu												
Total	5,218	51.0	5,022	49.0	1,688	44.9	2,070	55.1	6,906	49.3	7,092	50.7
Total - both sexes/ deux sexes	10,240 73%				3,758 27%				13,998 100%			

Note: On-reserve includes on-reserve and on crown land (sum of A & B, pg. xiv).

Nota: La catégorie "dans les réserves" comprend les Indiens des réserves et ceux qui vivent sur une terre de la Couronne (voir la somme de A & B à la page xiv).

Total Indian Register Population (13,998) by Age and Sex, December 31, 1996

Population totale du registre des Indiens (13 998), selon l'âge et le sexe, au 31 décembre 1996



Note: The age-sex graphs show the proportions of the respective population which are in certain age-sex groups.

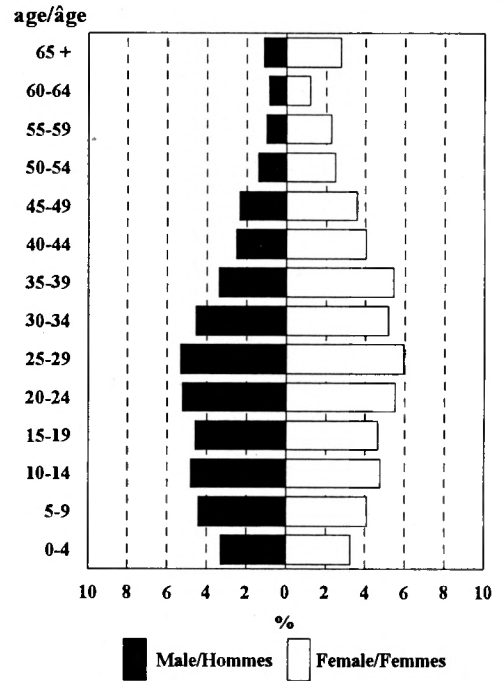
Example: The chart on the left shows that 4.5% of the total population is male and between the ages of 0 and 4.

Nota: Les graphiques présentent les parties de la population relative à chaque groupe selon l'âge et le sexe. Dans le graphique de gauche par exemple, 4,5% de la population est masculine et âgée de 0 à 4 ans.

Northwest Territories Region - Région des Territoires du Nord-Ouest

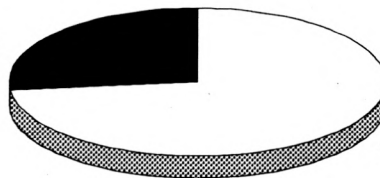
Registered Indian Population, On- and Off-Reserve,
by Age and Sex, December 31, 1996

Population des Indiens inscrits, dans les réserves et hors
des réserves, selon l'âge et le sexe, au 31 décembre 1996

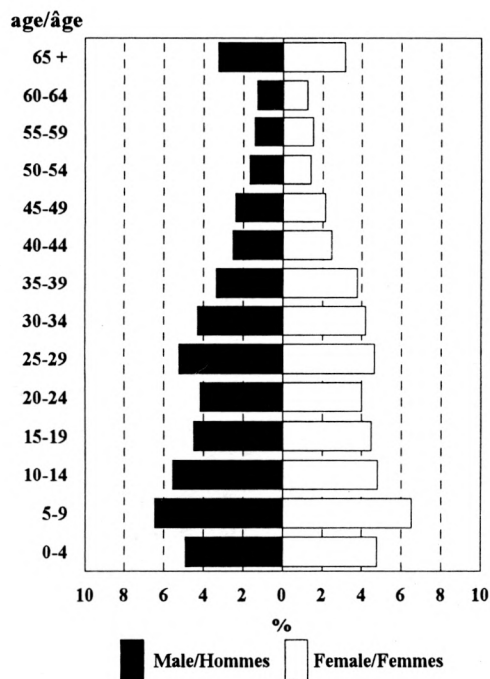


Off-reserve/
Hors des réserves

27% (n=3,758)



On-reserve/
Dans les réserves



DETAILED TABLES - TABLEAUX DÉTAILLÉS

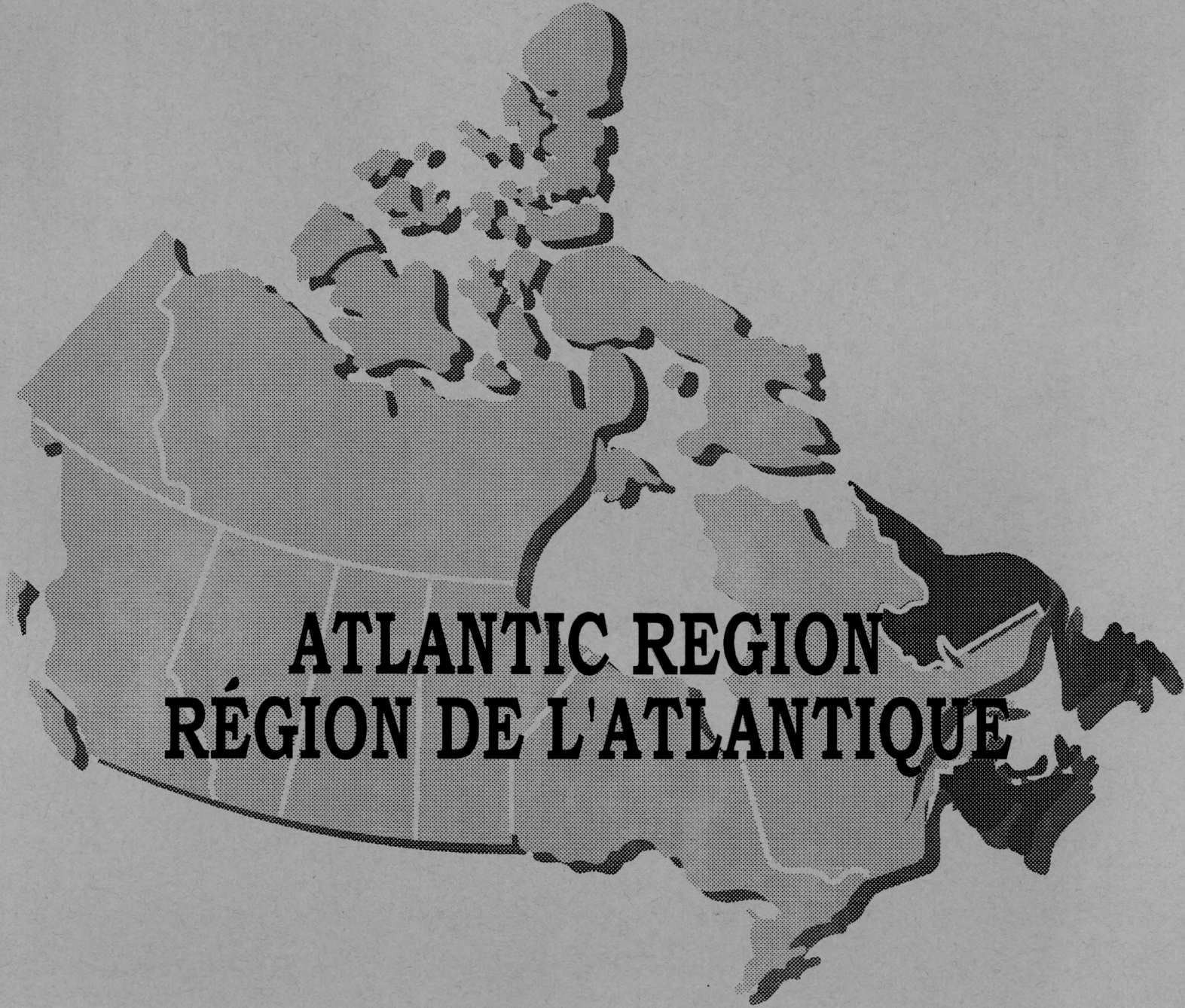


CANADA

INDIAN REGISTER POPULATION BY SEX AND TYPE OF RESIDENCE BY GROUP, RESPONSIBILITY CENTRE AND REGION 1996/12/31 POPULATION DU REGISTRE DES INDIENS SELON LE SEXE ET LE TYPE DE RESIDENCE SELON LE GROUPE, LE CENTRE DE RESPONSABILITÉ ET LA RÉGION 1

RESIDENCE - 1 - DN A RESERVE (DWN BANO) - DANS UNE RÉSERVE (PRDPRE BANDE)
 CODE - 2 - ON A RESERVE (OTHER BAND) - OANS UNE RÉSERVE (AUTRE BANDE)
 LEGENO - 3 - ON CROWN LAND (OWN BANO) - SUR UNE TERRE DE LA CDURDNNE (PRDPRE BANDE)
 - 4 - DN CRDWN LAND (DOTHER BANO) - SUR UNE TERRE DE LA CDURDNNE (AUTRE BANDE)
 - 5 - DN CROWN LAND (NO BANO) - SUR UNE TERRE DE LA CDURDNNE (AUCUNE BANDE)
 - 6 - OFF RESERVE - HDRS O'UNE RÉSERVE

ALL REGIONS TOUTES LES RÉGIONS	SEX SEXE	TOTAL	*** ON-DANS *** *** RESERVE ****		TOTAL 1+2	***** ON CROWN LAND ***** SUR UNE TERRE DE LA COURONNE			TOTAL 3+4+5	OFF-HORS RESERVE 6
			1	2		3	4	5		
GRAND TOTAL	TOT	610,874	319,127	12,162	331,289	20,211	738	2,131	23,080	256,505
TOTAL GLOBAL	M	299,040	163,440	5,726	169,166	10,367	393	1,064	11,824	118,050
	F	311,834	155,687	6,436	162,123	9,844	345	1,067	11,256	138,455



ATLANTIC REGION
RÉGION DE L'ATLANTIQUE

INDIAN REGISTER POPULATION BY SEX AND TYPE OF RESIDENCE BY GROUP, RESPONSIBILITY CENTRE AND REGION
 REGION 2 - ATLANTIC
 RÉGION 2 - ATLANTIQUE

POPULATION DU REGISTRE DES INDIENS SELON LE SEXE ET LE TYPE DE RÉSIDENCE SELON LE GROUPE, LE CENTRE DE RESPONSABILITÉ ET LA RÉGION
 RÉGION 2 - ATLANTIQUE

ATLANTIC DISTRICT
 DISTRICT ATLANTIQUE

RESIDENCE - 1 - ON A RESERVE (OWN BANO) - OANS UNE RÉSERVE (PROPRE BANOE)
 COOE - 2 - ON A RESERVE (OTHER BANO) - OANS UNE RÉSERVE (AUTRE BANOE)
 LEGEND - 3 - ON CROWN LAND (OWN BANO) - SUR UNE TERRE OE LA COURONNE (PROPRE BANOE)
 - 4 - ON CROWN LAND (OTHER BANO) - SUR UNE TERRE OE LA COURONNE (AUTRE BANOE)
 - 5 - ON CROWN LAND (NO BANO) - SUR UNE TERRE OE LA COURONNE (AUCUNE BANOE)
 - 6 - OFF RESERVE - HORS D'UNE RÉSERVE

GROUP GROUPE	GROUP NO. NO. DE GROUPE	SEX SEXE	TOTAL	*** ON-DANS *** *** RESERVE ****		TOTAL 1+2	***** ON CROWN LAND ***** SUR UNE TERRE DE LA COURONNE			TOTAL 3+4+5	OFF-HORS RESERVE 6
				1	2		3	4	5		
ABEGWEIT	(201-001)	TOT	296	209	5	214					82
		M	140	107	1	108					32
		F	156	102	4	106					50
ACADIA	(201-018)	TOT	823	164	3	167			1	1	655
		M	393	85	2	87			1	1	305
		F	430	79	1	80					350
AFTON	(201-019)	TOT	424	274	11	285					139
		M	185	120	4	124					61
		F	239	154	7	161					78
ANNAPOLIS VALLEY	(201-020)	TOT	184	74		74					110
		M	81	39		39					42
		F	103	35		35					68
BEAR RIVER	(201-021)	TOT	250	84		84					166
		M	120	37		37					83
		F	130	47		47					83
BIG COVE	(201-003)	TOT	2,207	1,771	39	1,810					397
		M	1,119	933	19	952					167
		F	1,088	838	20	858					230
BUCTOUCHE	(201-004)	TOT	82	66		66					16
		M	40	33		33					7
		F	42	33		33					9
BURNT CHURCH	(201-005)	TOT	1,206	1,014	24	1,038					168
		M	604	524	10	534					70
		F	602	490	14	504					98
CHAPEL ISLAND	(201-022)	TOT	454	345	16	361					93
		M	230	180	7	187					43
		F	224	165	9	174					50
EEL GROUND	(201-007)	TOT	747	426	12	438					309
		M	374	222	7	229					145
		F	373	204	5	209					164
EEL RIVER	(201-008)	TOT	507	313	1	314					193
		M	244	154		154					90
		F	263	159	1	160					103
ESKASONI	(201-023)	TOT	3,062	2,644	22	2,666					396
		M	1,524	1,339	10	1,349					175
		F	1,538	1,305	12	1,317					221

REGION 2 - ATLANTIC
RÉGION 2 - ATLANTIQUE

RESIDENCE - 1 - DN A RESERVE (DWN BAND) - DANS UNE RÉSERVE (PROPRE BANDE)
 CDDE - 2 - DN A RESERVE (D'THER BAND) - DANS UNE RÉSERVE (AUTRE BANDE)
 LEGEND - 3 - DN CRDWN LAND (DWN BAND) - SUR UNE TERRE DE LA CDURDNE (PRDPRE BANDE)
 - 4 - DN CRDWN LAND (D'THER BANO) - SUR UNE TERRE DE LA COURONNE (AUTRE BANDE)
 - 5 - ON CROWN LAND (NO BANO) - SUR UNE TERRE DE LA COURONNE (AUCUNE BANDE)
 - 6 - OFF RESERVE - HORS D'UNE RÉSERVE

ATLANTIC DISTRICT

DISTRICT ATLANTIQUE

GROUP GROUPE	GROUP NO. NO. DE GROUPE	SEX SEXE	TOTAL	*** ON-DANS *** *** RESERVE ***		TOTAL 1+2	***** ON CROWN LAND ***** SUR UNE TERRE DE LA COURONNE			TOTAL 3+4+5	OFF-HORS RESERVE 6
				1	2		3	4	5		
FORT FOLLY	(201-009)	TDT	84	24	1	25					59
		M	33	12		12					21
		F	51	12	1	13					38
HORTON	(201-030)	TDT	261	94	1	95					166
		M	120	45	1	46					74
		F	141	49		49					92
INDIAN ISLAND	(201-010)	TDT	140	93	2	95					45
		M	69	45		45					24
		F	71	48	2	50					21
KINGSCLEAR	(201-011)	TDT	687	503	4	507					180
		M	314	234	1	235					79
		F	373	269	3	272					101
LENNOX ISLAND	(201-002)	TDT	645	298	14	312			1	1	332
		M	305	160	5	165			1	1	139
		F	340	138	9	147					193
MADAWASKA MALISEET FIRST NAT. (201-006)	(201-006)	TOT	204	101		101					103
		M	107	55		55					52
		F	97	46		46					51
MEMBERTOU	(201-026)	TDT	837	571	16	587			2	2	248
		M	400	282	9	291			2	2	107
		F	437	289	7	296					141
MIAWPUKEK	(201-047)	TDT	1,840	701	1	702			4	4	1,134
		M	899	386		386			3	3	510
		F	941	315	1	316			1	1	624
MILLBROOK	(201-027)	TOT	1,037	580	12	592					445
		M	494	291	3	294					200
		F	543	289	9	298					245
OROMOCTO	(201-012)	TOT	409	167	5	172					237
		M	183	92	3	95					88
		F	226	75	2	77					149
PABINEAU	(201-013)	TDT	189	88		88					101
		M	91	44		44					47
		F	98	44		44					54
PICTOU LANDING	(201-024)	TDT	453	310	15	325					128
		M	229	157	9	166					63
		F	224	153	6	159					65

INDIAN REGISTER POPULATION BY SEX AND TYPE OF RESIDENCE BY GROUP, RESPONSIBILITY CENTRE AND REGION
 RÉGION 2 - ATLANTIC

1996/12/31 POPULATION DU REGISTRE DES INDIENS SELON LE SEXE ET LE TYPE DE RÉSIDENCE SELON LE GROUPE, LE CENTRE DE RESPONSABILITÉ ET LA RÉGION
 RÉGION 2 - ATLANTIQUE

ATLANTIC DISTRICT
 DISTRICT ATLANTIQUE

RESIDENCE COOE LEGENO - 1 - ON A RESERVE (OWN BANO) - 2 - ON A RESERVE (OTHER BAND) - 3 - ON CROWN LAND (OWN BANO) - 4 - ON CROWN LAND (OTHER BANO) - 5 - ON CROWN LAND (NO BANO) - 6 - OFF RESERVE

- DANS UNE RÉSERVE (PROPRE BANOE)
 - DANS UNE RÉSERVE (AUTRE BANOE)
 - SUR UNE TERRE DE LA COURONNE (PROPRE BANOE)
 - SUR UNE TERRE DE LA COURONNE (AUTRE BANOE)
 - SUR UNE TERRE DE LA COURONNE (AUCUNE BANOE)
 - HORS D'UNE RÉSERVE

GROUP GROUPE	GROUP NO. NO. DE GROUPE	SEX SEXE	TOTAL	*** ON-DANS *** *** RESERVE ****		TOTAL 1+2	***** ON CROWN LAND ***** SUR UNE TERRE DE LA COURONNE			TOTAL 3+4+5	OFF-HORS RESERVE 6
				1	2		3	4	5		
RED BANK	(201-014)	TOT	450	324	19	343					107
		M	225	173	5	178					47
		F	225	151	14	165					60
SAINT MARY'S	(201-015)	TOT	1,062	631	8	639					423
		M	498	320	2	322					176
		F	564	311	6	317					247
SHUBENACADIE	(201-025)	TOT	1,874	1,039	39	1,078			8	8	788
		M	876	497	22	519			3	3	354
		F	998	542	17	559			5	5	434
TOBIQUE	(201-016)	TOT	1,821	1,234		1,234					387
		M	768	596		596					172
		F	853	638		638					215
WAGMATCOOK	(201-028)	TOT	572	487	16	503					69
		M	284	255	7	262					22
		F	288	232	9	241					47
WHYCOCOMAGH	(201-029)	TOT	847	554	28	582					65
		M	320	283	12	295					25
		F	327	271	16	287					40
WOODSTOCK	(201-017)	TOT	676	213	6	219					457
		M	305	116	4	120					185
		F	371	97	2	99					272
GENERAL LIST - LISTE GÉNÉRALE (201-810)		TOT	29								29
		M	12								12
		F	17								17
RESPONSIBILITY CENTRE CENTRE DE RESPONSABILITÉ											

ATLANTIC DISTRICT DISTRICT ATLANTIQUE		TOT	23,959	15,396	320	15,716			16	16	8,227
		M	11,586	7,816	143	7,959			10	10	3,617
		F	12,373	7,580	177	7,757			6	6	4,610
REGION RÉGION											

2 - ATLANTIC - ATLANTIQUE		TOT	23,959	15,396	320	15,716			16	16	8,227
		M	11,586	7,816	143	7,959			10	10	3,617
		F	12,373	7,580	177	7,757			6	6	4,610



**QUEBEC REGION
RÉGION DU QUÉBEC**

RESIDENCE - 1 - ON A RESERVE (OWN BAND) - DANS UNE RÉSERVE (PROPRE BANDE)
 CODE - 2 - ON A RESERVE (OTHER BAND) - DANS UNE RÉSERVE (AUTRE BANDE)
 LEGEND - 3 - ON CROWN LAND (OWN BAND) - SUR UNE TERRE DE LA COURONNE (PROPRE BANDE)
 - 4 - ON CROWN LAND (OTHER BAND) - SUR UNE TERRE DE LA COURONNE (AUTRE BANDE)
 - 5 - ON CROWN LAND (NO BAND) - SUR UNE TERRE DE LA COURONNE (AUCUNE BANDE)
 - 6 - OFF RESERVE - HORS D'UNE RÉSERVE

QUEBEC DISTRICT

DISTRICT QUEBEC

GROUP GROUPE	GROUP NO. NO. DE GROUPE	SEX SEXE	TOTAL	*** ON-DANS *** *** RÉSERVE ****		TOTAL 1+2	***** ON CROWN LAND ***** SUR UNE TERRE DE LA COURONNE			TOTAL 3+4+5	OFF-HORS RESERVE 6
				1	2		3	4	5		
LAC SIMON (301-063)	TOT		1,181	951	7	958	10	10		20	203
	M		585	489	2	491	4	5		9	85
	F		596	462	5	467	6	5		11	118
LISTUGUJ MI'GMAQ F.N.COUNCIL (301-051)	TOT		2,832	2,024	11	2,035					797
	M		1,344	1,020	3	1,023					321
	F		1,488	1,004	8	1,012					476
LONG POINT FIRST NATIONS (301-067)	TOT		574		9	9	279			279	286
	M		270		5	5	150			150	115
	F		304		4	4	129			129	171
MICMACS OF GESGAPEGIAG (301-052)	TOT		1,022	452	19	471					551
	M		502	235	12	247					255
	F		520	217	7	224					296
MINGAN (301-082)	TOT		435	417	5	422					13
	M		196	189	3	192					4
	F		239	228	2	230					9
MONTAGNAIS DE LA ROMAINE (301-084)	TOT		869	850	2	852	9			9	8
	M		444	435	1	436	5			5	3
	F		425	415	1	416	4			4	5
MONTAGNAIS DE NATASHQUAN (301-083)	TOT		748	698	6	704	1			1	41
	M		368	348	3	351					17
	F		378	350	3	353	1			1	24
MONTAGNAIS DE PAKUA SHIPI (301-088)	TOT		228		1	1	226			226	1
	M		118		1	1	117			117	
	F		110				109			109	1
MONTAGNAIS DE SCHEFFERVILLE (301-087)	TOT		695	635	8	643					52
	M		343	308	3	311					32
	F		352	327	5	332					20
MONTAGNAIS ESSIPIT (301-086)	TOT		370	181		181					189
	M		173	88		88					85
	F		197	93		93					104
NASKAPI OF QUEBEC (301-081)	TOT		540	469	29	498					42
	M		279	246	12	258					21
	F		261	223	17	240					21
NATION HURONNE WENDAT (301-050)	TOT		2,751	1,108		1,108		2		2	1,641
	M		1,248	550		550		2		2	696
	F		1,503	558		558					945

INDIAN REGISTER POPULATION BY SEX AND TYPE OF RESIDENCE BY GROUP, RESPONSIBILITY CENTRE AND REGION
 1996/12/31 POPULATION DU REGISTRE DES INDIENS SELON LE SEXE ET LE TYPE DE RESIDENCE SELON LE GROUPE, LE CENTRE DE RESPONSABILITÉ ET LA RÉGION
 REGION 3 - QUÉBEC
 RÉGION 3 - QUÉBEC

RESIDENCE - 1 - ON A RESERVE (OWN BANO) - DANS UNE RÉSERVE (PROPRE BANOE)
 COOE - 2 - ON A RESERVE (OTHER BANO) - OANS UNE RÉSERVE (AUTRE BANOE)
 LEGENO - 3 - ON CROWN LAND (OWN BANO) - SUR UNE TERRE DE LA COURONNE (PROPRE BANOE)
 - 4 - ON CROWN LAND (OTHER BANO) - SUR UNE TERRE DE LA COURONNE (AUTRE BANOE)
 - 5 - ON CROWN LAND (NO BANO) - SUR UNE TERRE DE LA COURONNE (AUCUNE BANOE)
 - 6 - OFF RESERVE - HORS D'UNE RÉSERVE

QUEBEC DISTRICT

DISTRICT QUEBEC

GROUP GROUPE	GROUP NO. NO. DE GROUPE	SEX SEXE	TOTAL	*** ON-DANS **** *** RESERVE ****		TOTAL 1+2	***** ON CROWN LAND ***** SUR UNE TERRE DE LA COURONNE			TOTAL 3+4+5	OFF-HORS RESERVE 6
				1	2		3	4	5		
NEMASKA	(301-059)	TOT	438	413	14	427					11
		M	224	212	7	219					5
		F	214	201	7	208					6
ODANAK	(301-072)	TOT	1,634	297		297					1,337
		M	734	136		136					598
		F	900	161		161					739
PREM. NATION MALECITE DE VIGER	(301-054)	TOT	537	1		1					536
		M	257	1		1					256
		F	280								280
TIMISKAMING	(301-064)	TOT	1,378	481	3	484	1			1	893
		M	647	247	1	248	1			1	398
		F	731	234	2	236					495
UASHAT MAK MANI-UTENAM	(301-080)	TOT	2,926	2,388	3	2,391					535
		M	1,430	1,186		1,186					244
		F	1,496	1,202	3	1,205					291
WASKAGANISH	(301-061)	TOT	1,946	1,494	76	1,570					376
		M	991	754	38	792					199
		F	955	740	38	778					177
WASWANIPI	(301-056)	TOT	1,383	947	24	971		5		5	407
		M	689	506	10	516		2		2	171
		F	694	441	14	455		3		3	236
WHAPMAGOOSTUI FIRST NATION	(301-095)	TOT	608	588	2	590					18
		M	308	302	1	303					5
		F	300	286	1	287					13
WOLF LAKE	(301-068)	TOT	203	8	1	9	2			2	192
		M	97	4	1	5	1			1	91
		F	106	4		4	1			1	101
GENERAL LIST - LISTE GÉNÉRALE	(301-816)	TOT	188		1	1		1		1	186
		M	91		1	1		1		1	89
		F	97								97
RESPONSIBILITY CENTRE CENTRE DE RESPONSABILITÉ											

QUEBEC DISTRICT		TOT	39,273	25,802	459	26,261	1,122	26	3	1,151	11,861
		M	19,005	12,925	213	13,138	568	12		580	5,287
DISTRICT QUEBEC		F	20,268	12,877	246	13,123	554	14	3	571	6,574

REGION 3 - QUEBEC
RÉGION 3 - QUÉBEC

RESIDENCE - 1 - ON A RESERVE (DWN BAND) - DANS UNE RÉSERVE (PRDPRE BANDE)
 CDDE - 2 - DN A RESERVE (DHER BAND) - DANS UNE RÉSERVE (AUTRE BANDE)
 LEGEND - 3 - DN CRDWN LAND (DWN BAND) - SUR UNE TERRE DE LA COURDNNE (PRDPRE BANDE)
 - 4 - DN CRDWN LAND (DHER BAND) - SUR UNE TERRE DE LA CDURDNNE (AUTRE BANDE)
 - 5 - DN CRDWN LAND (ND BAND) - SUR UNE TERRE DE LA CDURONNE (AUCUNE BANDE)
 - 6 - DFF RESERVE - HORS O'UNE RÉSERVE

MONTREAL DISTRICT

DISTRICT MONTREAL

GROUP GROUPE	GROUP NO. NO. DE GROUPE	SEX SEXE	TOTAL	*** ON-DANS *** *** RESERVE ****		TOTAL 1+2	***** ON CROWN LAND ***** SUR UNE TERRE DE LA COURONNE			TOTAL 3+4+5	OFF-HORS RESERVE 6
				1	2		3	4	5		
KAHNAWAKE	(373-070)	TOT	8,441	6,776	30	6,806					1,635
		M	4,008	3,276	15	3,291					717
		F	4,433	3,500	15	3,515					918
KANESATAKE	(373-069)	TOT	1,861	1,270	7	1,277					584
		M	837	573	3	576					261
		F	1,024	697	4	701					323
RESPONSIBILITY CENTRE CENTRE DE RESPONSABILITÉ -----											
MONTREAL DISTRICT		TDT	10,302	8,046	37	8,083					2,219
		M	4,845	3,849	18	3,867					978
DISTRICT MONTREAL		F	5,457	4,197	19	4,216					1,241

INDIAN REGISTER POPULATION BY SEX AND TYPE OF RESIDENCE BY GROUP, RESPONSIBILITY CENTRE AND REGION
 REGION 3 - QUEBEC
 RÉGION 3 - QUÉBEC

POPULATION DU REGISTRE DES INDIENS SELON LE SEXE ET LE TYPE DE RÉSIDENCE SELON LE GROUPE, LE CENTRE DE RESPONSABILITÉ ET LA RÉGION
 RÉSIDENCE - 1 - ON A RESERVE (OWN BANO) - DANS UNE RÉSERVE (PROPRE BANOE)
 CDDE - 2 - ON A RESERVE (D'THER BANO) - OANS UNE RÉSERVE (AUTRE BANOE)
 LEGEND - 3 - ON CROWN LANO (DWN BAND) - SUR UNE TERRE OE LA COURDNNE (PROPRE BANOE)
 - 4 - ON CROWN LANO (OTHER BAND) - SUR UNE TERRE OE LA COURONNE (AUTRE BANDE)
 - 5 - ON CROWN LANO (NO BANO) - SUR UNE TERRE DE LA COURONNE (AUCUNE BANDE)
 - 6 - OFF RESERVE - HORS D'UNE RÉSERVE

POINTE-BLEUE DISTRICT
 DISTRICT POINTE-BLEUE

GROUP GROUPE	GROUP NO. NO. DE GROUPE	SEX SEXE	TOTAL	*** ON-DANS *** *** RESERVE ****		TOTAL 1+2	***** ON CROWN LAND ***** SUR UNE TERRE DE LA COURONNE			TOTAL 3+4+5	OFF-HORS RESERVE 6
				1	2		3	4	5		
LES ATIKAMEKW DE MANAWAN (377-078)		TOT	1,747	1,544	1	1,545					202
		M	862	780		780					82
		F	885	764	1	765					120
MONTAGNAIS DU LAC ST-JEAN (377-076)		TDT	4,288	1,822	3	1,825		1	2	3	2,458
		M	1,995	903	2	905		1	2	3	1,087
		F	2,291	919	1	920					1,371
OBEDJIWAN (377-079)		TOT	1,833	1,628	6	1,634	1			1	198
		M	979	877	4	881	1			1	97
		F	854	751	2	753					101
WEMOTACI (377-077)		TOT	1,199	964	20	984					215
		M	595	502	6	508					87
		F	604	462	14	476					128
RESPONSIBILITY CENTRE CENTRE DE RESPONSABILITÉ											

POINTE-BLEUE DISTRICT DISTRICT POINTE-BLEUE		TDT	9,065	5,958	30	5,988	1	1	2	4	3,073
		M	4,431	3,062	12	3,074	1	1	2	4	1,353
		F	4,634	2,896	18	2,914					1,720
REGION RÉGION											

3 - QUEBEC - QUÉBEC		TDT	58,640	39,806	526	40,332	1,123	27	5	1,155	17,153
		M	28,281	19,836	243	20,079	569	13	2	584	7,618
		F	30,359	19,970	283	20,253	554	14	3	571	9,535



ONTARIO REGION
RÉGION DE L'ONTARIO

INDIAN REGISTER POPULATION BY SEX AND TYPE OF RESIDENCE BY GROUP, RESPONSIBILITY CENTRE AND REGION
 RÉGION 4 - ONTARIO

1996/12/31 POPULATION DU REGISTRE DES INDIENS SELON LE SEXE ET LE TYPE DE RÉSIDENCE SELON LE GROUPE, LE CENTRE DE RESPONSABILITÉ ET LA RÉGION
 RÉGION 4 - ONTARIO

SUDBURY DISTRICT
 DISTRICT SUDBURY

RESIDENCE - 1 - ON A RESERVE (OWN BANO) - OANS UNE RÉSERVE (PROPRE BANOE)
 COOE - 2 - ON A RESERVE (OTHER BANO) - OANS UNE RÉSERVE (AUTRE BANOE)
 LEGENO - 3 - ON CROWN LAND (OWN BANO) - SUR UNE TERRE DE LA COURONNE (PROPRE BANOE)
 - 4 - ON CROWN LAND (OTHER BANO) - SUR UNE TERRE DE LA COURONNE (AUTRE BANOE)
 - 5 - ON CROWN LAND (NO BANO) - SUR UNE TERRE DE LA COURONNE (AUCUNE BANOE)
 - 6 - OFF RESERVE - HORS D'UNE RÉSERVE

GROUP GROUPE	GROUP NO. NO. DE GROUPE	SEX SEXE	TOTAL	*** ON-DANS *** *** RESERVE ****		TOTAL 1+2	***** ON CROWN LAND ***** SUR UNE TERRE DE LA COURONNE			TOTAL 3+4+5	OFF-HORS RESERVE 6
				1	2		3	4	5		
ALBANY	(411-142)	TOT	3,131	1,762	35	1,797		1		1	1,333
		M	1,588	919	20	939		1		1	648
		F	1,543	843	15	858					685
ATTAWAPISKAT	(411-143)	TOT	2,310	1,287	58	1,345	5	5		10	955
		M	1,141	676	27	703	1	2		3	435
		F	1,169	611	31	642	4	3		7	520
BATCHEWANA FIRST NATION (411-198)	(411-198)	TOT	1,878	664	11	675					1,203
		M	885	315	4	319					566
		F	993	349	7	356					637
BRUNSWICK HOUSE	(411-228)	TOT	530	135		135					395
		M	261	75		75					186
		F	269	60		60					209
CHAPLEAU CREE FIRST NATION (411-221)	(411-221)	TOT	314	55	2	57					257
		M	165	28	1	29					136
		F	149	27	1	28					121
CHAPLEAU OJIBWAY	(411-229)	TOT	29	19		19					10
		M	13	10		10					3
		F	16	9		9					7
COCKBURN ISLAND	(411-173)	TOT	105	18	5	23					82
		M	48	6	4	10					38
		F	57	12	1	13					44
DOKIS	(411-218)	TOT	864	155		155					709
		M	413	79		79					334
		F	451	76		76					375
GARDEN RIVER FIRST NATION (411-199)	(411-199)	TOT	1,799	772	62	834					965
		M	856	388	26	414					442
		F	943	384	36	420					523
HENVEY INLET FIRST NATION (411-231)	(411-231)	TOT	441	144	1	145					296
		M	213	75		75					138
		F	228	69	1	70					158
MAGNETAWAN	(411-174)	TOT	189	66		66					123
		M	91	30		30					61
		F	98	36		36					62
MATACHEWAN	(411-219)	TOT	422	64		64					358
		M	194	29		29					165
		F	228	35		35					193

REGION 4 - ONTARIO
RÉGION 4 - ONTARIO

RESIDENCE - 1 - DN A RESERVE (OWN BAND) - DANS UNE RÉSERVE (PROPRE BANDE)
 CDDE - 2 - DN A RESERVE (OTHER BAND) - DANS UNE RÉSERVE (AUTRE BANDE)
 LEGEND - 3 - ON CROWN LAND (OWN BAND) - SUR UNE TERRE DE LA COURONNE (PROPRE BANDE)
 - 4 - ON CROWN LAND (OTHER BAND) - SUR UNE TERRE DE LA COURONNE (AUTRE BANDE)
 - 5 - ON CROWN LAND (NO BAND) - SUR UNE TERRE DE LA COURONNE (AUCUNE BANDE)
 - 6 - OFF RESERVE - HORS D'UNE RÉSERVE

SUDBURY DISTRICT

DISTRICT SUDBURY

GROUP GROUPE	GROUP NO. NO. DE GROUPE	SEX SEXE	TOTAL	*** ON-DANS *** *** RESERVE ***		TOTAL 1+2	***** ON CROWN LAND ***** SUR UNE TERRE DE LA COURONNE			TOTAL 3+4+5	OFF-HORS RESERVE 6
				1	2		3	4	5		
MATTAGAMI	(411-226)	TOT	358	159	7	166			7	7	185
		M	171	87	4	91			3	3	77
		F	187	72	3	75			4	4	108
MISSANABIE CREE	(411-223)	TOT	260	12		12					248
		M	125	3		3					122
		F	135	9		9					126
MISSISSAUGA	(411-200)	TOT	873	425	2	427					446
		M	410	201	1	202					208
		F	463	224	1	225					238
MOOSE CREE FIRST NATION	(411-144)	TOT	2,969	1,303	62	1,365					1,604
		M	1,498	695	25	720					778
		F	1,471	608	37	645					826
NEW POST	(411-145)	TOT	184	71	1	72					112
		M	106	41	1	42					64
		F	78	30		30					48
NIPISSING FIRST NATION	(411-220)	TDT	1,768	745	16	761			1	1	1,004
		M	862	390	10	400					462
		F	904	355	6	361			1	1	542
OJIBWAYS OF SUCKER CREEK	(411-180)	TDT	577	266	22	288					289
		M	268	144	12	156					112
		F	309	122	10	132					177
SAGAMOK ANISHNAWBEK	(411-179)	TDT	1,903	1,133	11	1,144					759
		M	940	597	4	601					339
		F	963	536	7	543					420
SERPENT RIVER	(411-201)	TOT	974	261	12	273					701
		M	455	125	7	132					323
		F	519	136	5	141					378
SHAWANAGA FIRST NATION	(411-137)	TOT	437	108	3	111					326
		M	210	52	2	54					156
		F	227	56	1	57					170
SHEGUIANDAH	(411-176)	TOT	269	125	5	130					139
		M	122	64	2	66					56
		F	147	61	3	64					83
SHESHEGWANING	(411-178)	TOT	341	127	3	130					211
		M	157	64		64					93
		F	184	63	3	66					118

INDIAN REGISTER POPULATION BY SEX AND TYPE OF RESIDENCE BY GROUP, RESPONSIBILITY CENTRE AND REGION
 RÉSIDENTS SELON LE GROUPE, LE CENTRE DE RESPONSABILITÉ ET LA RÉGION

1996/12/31 POPULATION DU REGISTRE DES INDIENS SELON LE SEXE ET LE TYPE DE RÉSIDENCE SELON LE GROUPE, LE CENTRE DE RESPONSABILITÉ ET LA RÉGION

REGION 4 - ONTARIO
 RÉGION 4 - ONTARIO

RESIDENCE - 1 - ON A RESERVE (OWN BANO) - DANS UNE RÉSERVE (PROPRE BANOE)
 COOE - 2 - ON A RESERVE (OTHER BANO) - DANS UNE RÉSERVE (AUTRE BANOE)
 LEGENO - 3 - ON CROWN LAND (OWN BANO) - SUR UNE TERRE DE LA COURONNE (PROPRE BANOE)
 - 4 - ON CROWN LAND (OTHER BANO) - SUR UNE TERRE DE LA COURONNE (AUTRE BANOE)
 - 5 - ON CROWN LAND (NO BANO) - SUR UNE TERRE DE LA COURONNE (AUCUNE BANOE)
 - 6 - OFF RESERVE - HORS D'UNE RÉSERVE

SUDBURY DISTRICT
 DISTRICT SUDBURY

GROUP GROUPE	GROUP NO. NO. DE GROUPE	SEX SEXE	TOTAL	*** ON-DANS *** *** RESERVE ****		TOTAL 1+2	***** ON CROWN LAND ***** SUR UNE TERRE DE LA COURONNE			TOTAL 3+4+5	OFF-HORS RESERVE 6
				1	2		3	4	5		
TEMAGAMI FIRST NATION (411-222)	TOT		487	172	22	194			4	4	289
	M		226	93	12	105			2	2	119
	F		261	79	10	89			2	2	170
THESSALON (411-202)	TOT		462	65	1	66					396
	M		225	39		39					186
	F		237	26	1	27					210
WAHGOSHIG (411-233)	TOT		206	94		94					112
	M		118	57		57					61
	F		88	37		37					51
WAHNAPIITAE (411-232)	TOT		263	27	1	28					235
	M		126	16		16					110
	F		137	11	1	12					125
WEENUSK (411-146)	TOT		408	7	1	8	182	8		190	210
	M		215	3	1	4	99	4		103	108
	F		193	4		4	83	4		87	102
WEST BAY (411-181)	TOT		1,869	849	13	862			2	2	1,005
	M		921	435	8	443					478
	F		948	414	5	419			2	2	527
WHITEFISH LAKE (411-224)	TOT		655	240	7	247					408
	M		309	125	1	126					183
	F		346	115	6	121					225
WHITEFISH RIVER (411-230)	TOT		892	278	24	302					590
	M		431	155	12	167					264
	F		461	123	12	135					326
WIKWEMIKONG (411-175)	TOT		5,885	2,564	60	2,624					3,261
	M		2,826	1,334	30	1,364					1,462
	F		3,059	1,230	30	1,260					1,799
GENERAL LIST - LISTE GÉNÉRALE (411-817)	TOT		131								131
	M		53								53
	F		78								78
RESPONSIBILITY CENTRE CENTRE DE RESPONSABILITÉ											

SUDBURY DISTRICT DISTRICT SUDBURY	TOT		34,181	14,172	447	14,619	187	14	14	215	19,347
	M		16,642	7,350	214	7,564	100	7	5	112	8,966
	F		17,539	6,822	233	7,055	87	7	9	103	10,381

RESIDENCE - 1 - DN A RESERVE (DWN BAND) - DANS UNE RÉSERVE (PRDPRE BANDE)
 CDDE - 2 - DN A RESERVE (DOTHER BAND) - DANS UNE RÉSERVE (AUTRE BANDE)
 LEGEND - 3 - DN CRDWN LAND (DWN BAND) - SUR UNE TERRE DE LA COURDNNE (PRDPRE BANDE)
 - 4 - DN CROWN LAND (DOTHER BAND) - SUR UNE TERRE DE LA COURDNNE (AUTRE BANDE)
 - 5 - DN CRDWN LAND (NO BAND) - SUR UNE TERRE DE LA COURDNNE (AUCUNE BANDE)
 - 6 - DFF RESERVE - HRS D'UNE RÉSERVE

BRUCE DISTRICT

DISTRICT BRUCE

GROUP GROUPE	GROUP NO. NO. DE GROUPE	SEX SEXE	TOTAL	*** ON-DANS *** *** RESERVE ****		TOTAL 1+2	***** ON CROWN LAND ***** SUR UNE TERRE DE LA COURONNE			TOTAL 3+4+5	OFF-HORS RESERVE 6
				1	2		3	4	5		
CHIPPEWAS OF NAWASH	(478-122)	TOT	1,890	556	22	578					1,312
		M	885	279	6	285					600
		F	1,005	277	16	293					712
SAUGEEN	(478-123)	TDT	1,347	601	1	602					745
		M	669	316		316					353
		F	678	285	1	286					392
RESPONSIBILITY CENTRE CENTRE DE RESPONSABILITÉ											

BRUCE DISTRICT		TOT	3,237	1,157	23	1,180					2,057
		M	1,554	595	6	601					953
DISTRICT BRUCE		F	1,683	562	17	579					1,104

INDIAN REGISTER POPULATION BY SEX AND TYPE OF RESIDENCE BY GROUP, RESPONSIBILITY CENTRE AND REGION
 RÉSIDENTS SELON LE GROUPE, LE CENTRE DE RESPONSABILITÉ ET LA RÉGION

SOUTHERN DISTRICT

DISTRICT SOUTHERN

RESIDENCE - 1 - ON A RESERVE (OWN BAND) - DANS UNE RÉSERVE (PROPRE BANDE)
 CODE - 2 - ON A RESERVE (OTHER BAND) - DANS UNE RÉSERVE (AUTRE BANDE)
 LEGEND - 3 - ON CROWN LAND (OWN BAND) - SUR UNE TERRE DE LA COURONNE (PROPRE BANDE)
 - 4 - ON CROWN LAND (OTHER BAND) - SUR UNE TERRE DE LA COURONNE (AUTRE BANDE)
 - 5 - ON CROWN LAND (NO BAND) - SUR UNE TERRE DE LA COURONNE (AUCUNE BANDE)
 - 6 - OFF RESERVE - HORS D'UNE RÉSERVE

GROUP GROUPE	GROUP NO. NO. DE GROUPE	SEX SEXE	TOTAL	*** ON-DANS *** *** RESERVE ****		TOTAL 1+2	***** ON CROWN LAND ***** SUR UNE TERRE DE LA COURONNE			TOTAL 3+4+5	OFF-HORS RESERVE 6
				1	2		3	4	5		
ALDERVILLE FIRST NATION (479-160)		TOT	882	272		272					610
		M	435	143		143					292
		F	447	129		129					318
BAY OF QUINTE MOHAWK: SIX NAT (479-244)		TOT	575	262		262					313
		M	283	132		132					151
		F	292	130		130					162
BEARFOT ONDNDAGA: SIX NATIONS (479-248)		TOT	481	246		246					235
		M	232	125		125					107
		F	249	121		121					128
BEAUSOLEIL (479-141)		TOT	1,412	545	15	560					852
		M	641	264	6	270					371
		F	771	281	9	290					481
CALDWELL (479-165)		TOT	207								207
		M	100								100
		F	107								107
CHIPPEWAS KETTLE & STONY POINT (479-171)		TOT	1,699	1,013	16	1,029					670
		M	839	527	8	535					304
		F	860	486	8	494					366
CHIPPEWAS OF GEORGINA ISLAND (479-138)		TOT	596	151	1	152					444
		M	294	74		74					220
		F	302	77	1	78					224
CHIPPEWAS OF Mnjikaning F.N. (479-139)		TOT	1,130	450	7	457					673
		M	535	238	2	240					295
		F	595	212	5	217					378
CHIPPEWAS OF SARNIA (479-172)		TOT	1,645	697	79	776					869
		M	779	366	41	407					372
		F	866	331	38	369					497
CHIPPEWAS OF THE THAMES FIRST NATION (479-166)		TOT	1,915	999	15	1,014					901
		M	895	510	4	514					381
		F	1,020	489	11	500					520
CURVE LAKE (479-161)		TOT	1,533	667	3	670			1	1	862
		M	708	328		328					380
		F	825	339	3	342			1	1	482
DELEWARE: SIX NATIONS (479-253)		TOT	515	214		214					301
		M	225	103		103					122
		F	290	111		111					179

REGION 4 - ONTARIO
RÉGION 4 - ONTARIO

RESIDENCE - 1 - DN A RESERVE (DWN BAND) - DANS UNE RESERVE (PROPRE BANDE)
 CDDE - 2 - DN A RESERVE (DOTHER BAND) - DANS UNE RESERVE (AUTRE BANDE)
 LEGEND - 3 - ON CROWN LAND (DWN BAND) - SUR UNE TERRE DE LA CDURDNE (PRDPRE BANDE)
 - 4 - ON CROWN LAND (DOTHER BAND) - SUR UNE TERRE DE LA COURONNE (AUTRE BANDE)
 - 5 - ON CROWN LAND (ND BAND) - SUR UNE TERRE DE LA CDURONNE (AUCUNE BANDE)
 - 6 - DFF RESERVE - HDRS D'UNE RESERVE

SOUTHERN DISTRICT

DISTRICT SOUTHERN

GROUP GROUPE	GROUP NO. NO. DE GROUPE	SEX SEXE	TOTAL	*** ON-DANS *** *** RESERVE ****		TOTAL 1+2	***** ON CROWN LAND ***** SUR UNE TERRE DE LA COURONNE			TOTAL 3+4+5	OFF-HORS RESERVE 6
				1	2		3	4	5		
GOLDEN LAKE (479-163)		TDT	1,573	359		359					1,214
		M	739	185		185					554
		F	834	174		174					660
HIAWATHA FIRST NATION (479-162)		TDT	406	169		169					237
		M	186	67		67					99
		F	240	102		102					138
KONADHA SENECA: SIX NATIONS (479-251)		TDT	409	176		176					233
		M	195	88		88					107
		F	214	88		88					126
LOWER CAYUGA: SIX NATIONS (479-250)		TDT	2,544	1,621	2	1,623					921
		M	1,228	822	1	823					405
		F	1,316	799	1	800					516
LOWER MOHAWK: SIX NATIONS (479-254)		TOT	3,065	1,620	13	1,633			2	2	1,430
		M	1,428	792	7	799					629
		F	1,637	828	6	834			2	2	801
MISSISSAUGA'S OF SCUGOG ISL FN (479-140)		TDT	138	31		31					107
		M	71	14		14					57
		F	67	17		17					50
MISSISSAUGAS OF THE CREDIT (479-120)		TOT	1,375	680	2	682					693
		M	645	336		336					309
		F	730	344	2	346					384
MOHAWKS OF AKWESASNE (479-159)		TDT	8,601	7,105	27	7,132		1		1	1,468
		M	4,128	3,446	14	3,460		1		1	667
		F	4,473	3,659	13	3,672					801
MOHAWKS OF THE BAY OF QUINTE (479-164)		TDT	6,470	1,678	9	1,687			1	1	4,782
		M	3,046	827	5	832			1	1	2,213
		F	3,424	851	4	855					2,569
MOOSE DEER POINT (479-135)		TDT	361	118	8	126					235
		M	164	56	6	62					102
		F	197	62	2	64					133
MORAVIAN OF THE THAMES (479-167)		TOT	926	406	13	419					507
		M	426	194	6	200					226
		F	500	212	7	219					281
MUNSEE-DELAWARE NATION (479-168)		TDT	442	164	6	170					272
		M	208	78	3	81					127
		F	234	86	3	89					145

INDIAN REGISTER POPULATION BY SEX AND TYPE OF 1996/12/31 POPULATION DU REGISTRE DES INDIENS SELON LE SEXE ET LE TYPE DE PAGE 16
 RESIDENCE BY GROUP, RESPONSIBILITY CENTRE AND REGION RÉSIDENCE SELON LE GROUPE, LE CENTRE DE RESPONSABILITÉ ET LA RÉGION
 REGION 4 - ONTARIO RESIDENCE - 1 - DN A RESERVE (DWN BANO) - DANS UNE RÉSERVE (PRDPRE BANDE)
 RÉGION 4 - ONTARIO COOE - 2 - DN A RESERVE (OTHER BANO) - OANS UNE RÉSERVE (AUTRE BANDE)
 LEGENO - 3 - DN CROWN LAND (DWN BANO) - SUR UNE TERRE DE LA COURONNE (PRDPRE BANDE)
 - 4 - DN CROWN LAND (DHTER BANO) - SUR UNE TERRE DE LA COURONNE (AUTRE BANDE)
 - 5 - DN CRDWN LAND (NO BANO) - SUR UNE TERRE DE LA COURONNE (AUCUNE BANDE)
 - 6 - DFF RESERVE - HORS O'UNE RÉSERVE

SOUTHERN DISTRICT

DISTRICT SOUTHERN

GROUP GROUPE	GROUP NO. NO. DE GROUPE	SEX SEXE	TOTAL	*** ON-DANS *** *** RÉSERVE ****		TOTAL 1+2	***** ON CROWN LAND ***** SUR UNE TERRE DE LA COURONNE			TOTAL 3+4+5	OFF-HORS RESERVE 6
				1	2		3	4	5		
NIHARONDASA SENECA: SIX NATIONS (479-252)		TDT	300	109		109					191
		M	154	62		62					92
		F	146	47		47					99
ONEIDA: SIX NATIONS (479-246)		TOT	1,599	665		665					934
		M	768	342		342					426
		F	831	323		323					508
ONONDAGA CLEAR SKY: SIX NATIONS (479-247)		TOT	552	320		320					232
		M	271	151		151					120
		F	281	169		169					112
ONYOTA'A: KA (479-169)		TOT	4,288	1,784	28	1,812					2,476
		M	2,035	887	11	898					1,137
		F	2,253	897	17	914					1,339
TUSCARORA: SIX NATIONS (479-245)		TDT	1,686	807	1	808					878
		M	803	400		400					403
		F	883	407	1	408					475
UPPER CAYUGA: SIX NATIONS (479-249)		TOT	2,576	1,099	1	1,100					1,476
		M	1,248	562	1	563					685
		F	1,328	537		537					791
UPPER MOHAWK: SIX NATIONS (479-257)		TOT	4,400	2,182	1	2,183			2	2	2,215
		M	2,032	1,056	1	1,057			1	1	974
		F	2,368	1,126		1,126			1	1	1,241
WAHTA MOHAWK (479-134)		TDT	609	129		129					480
		M	288	64		64					224
		F	321	65		65					256
WALKER MOHAWK: SIX NATIONS (479-255)		TDT	382	245		245					137
		M	191	121		121					70
		F	191	124		124					67
WALPOLE ISLAND (479-170)		TOT	3,295	1,887	14	1,901					1,394
		M	1,640	1,008	8	1,016					624
		F	1,655	879	6	885					770
WASAUKSING FIRST NATION (479-136)		TDT	885	354	16	370					515
		M	402	181	4	185					217
		F	483	173	12	185					298
GENERAL LIST - LISTE GÉNÉRALE (479-821)		TOT	7		6	6					1
		M	2		2	2					
		F	5		4	4					1

REGION 4 - ONTARIO
 RÉGION 4 - ONTARIO

- RESIDENCE - 1 - DN A RESERVE (DWN BAND) - DANS UNE RÉSERVE (PRDPRE BANDE)
 CDDE - 2 - DN A RESERVE (DOTHER BAND) - DANS UNE RÉSERVE (AUTRE BANDE)
 LEGEND - 3 - DN CROWN LAND (OWN BAND) - SUR UNE TERRE DE LA CDURDNNE (PRDPRE BANDE)
 - 4 - DN CROWN LAND (OTHER BAND) - SUR UNE TERRE DE LA CDURONNE (AUTRE BANDE)
 - 5 - DN CROWN LAND (ND BAND) - SUR UNE TERRE DE LA CDURDNNE (AUCUNE BANDE)
 - 6 - OFF RESERVE - HDRS D'UNE RÉSERVE

SOUTHERN DISTRICT

DISTRICT SOUTHERN

GROUP GROUPE	GROUP NO. NO. DE GROUPE	SEX SEXE	TOTAL	*** ON-DANS **** *** RESERVE ****		TOTAL 1+2	***** ON CROWN LAND ***** SUR UNE TERRE DE LA COURONNE			TOTAL 3+4+5	OFF-HORS RESERVE 6
				1	2		3	4	5		
RESPONSIBILITY CENTRE CENTRE DE RESPONSABILITÉ											

SOUTHERN DISTRICT		TDT	59,479	29,224	283	29,507		1	6	7	29,965
		M	28,244	14,549	130	14,679		1	2	3	13,562
DISTRICT SOUTHERN		F	31,235	14,675	153	14,828			4	4	16,403

INDIAN REGISTER POPULATION BY SEX AND TYPE OF RESIDENCE BY GROUP, RESPONSIBILITY CENTRE AND REGION
 REGION 4 - ONTARIO
 RÉGION 4 - ONTARIO

1996/12/31 POPULATION DU REGISTRE DES INDIENS SELON LE SEXE ET LE TYPE DE RESIDENCE SELON LE GROUPE, LE CENTRE DE RESPONSABILITÉ ET LA RÉGION
 RÉGION 4 - ONTARIO

WESTERN DISTRICT
 DISTRICT WESTERN

RESIDENCE - 1 - ON A RESERVE (OWN BAND) - OANS UNE RÉSERVE (PROPRE BANDE)
 CODE - 2 - ON A RESERVE (OTHER BAND) - OANS UNE RÉSERVE (AUTRE BANOE)
 LEGEND - 3 - ON CROWN LAND (OWN BAND) - SUR UNE TERRE DE LA COURONNE (PROPRE BANOE)
 - 4 - ON CROWN LAND (OTHER BAND) - SUR UNE TERRE DE LA COURONNE (AUTRE BANOE)
 - 5 - ON CROWN LAND (NO BANO) - SUR UNE TERRE DE LA COURONNE (AUCUNE BANOE)
 - 6 - OFF RESERVE - HORS D'UNE RÉSERVE

GROUP GROUPE	GROUP NO. NO. DE GROUPE	SEX SEXE	TOTAL	*** ON-DANS *** *** RESERVE ****		TOTAL 1+2	***** ON CROWN LAND ***** SUR UNE TERRE DE LA COURONNE			TOTAL 3+4+5	OFF-HORS RESERVE 6
				1	2		3	4	5		
ANISHINABE OF WAUZHUSHK ONIGUM (492-153)	TOT	TOT	424	272		272					152
		M	208	137		137					71
		F	216	135		135					81
AROLAND (492-242)	TOT	TOT	427	5	11	16	330	2		332	79
		M	221		4	4	169	2		171	46
		F	206	5	7	12	161			161	33
BIG GRASSY (492-124)	TOT	TOT	485	201	35	236					249
		M	234	101	15	116					118
		F	251	100	20	120					131
BIG ISLAND (492-125)	TOT	TOT	299	70	47	117					182
		M	151	39	25	64					87
		F	148	31	22	53					95
CONSTANCE LAKE (492-182)	TOT	TOT	1,276	703	15	718					558
		M	631	362	4	366					265
		F	645	341	11	352					293
COUCHICHING FIRST NATION (492-126)	TOT	TOT	1,602	518	30	548					1,054
		M	789	272	11	283					506
		F	813	246	19	265					548
EABAMETOONG FIRST NATION (492-183)	TOT	TOT	1,734	900	33	933	1	12		13	788
		M	882	483	10	493		5		5	384
		F	852	417	23	440	1	7		8	404
EAGLE LAKE (492-148)	TOT	TOT	382	197	15	212					170
		M	195	97	9	106					89
		F	187	100	6	106					81
FLYING POST (492-227)	TOT	TOT	125								125
		M	54								54
		F	71								71
FORT WILLIAM (492-187)	TOT	TOT	1,372	617	2	619			4	4	749
		M	647	296	1	297			2	2	348
		F	725	321	1	322			2	2	401
GINOOGAMING FIRST NATION (492-185)	TOT	TOT	637	229	6	235	1			1	401
		M	306	116	4	120					186
		F	331	113	2	115	1			1	215
GRASSY NARROWS FIRST NATION (492-149)	TOT	TOT	1,007	637	11	648					359
		M	491	320	5	325					166
		F	516	317	6	323					193

INDIAN REGISTER POPULATION BY SEX AND TYPE OF RESIDENCE BY GROUP, RESPONSIBILITY CENTRE AND REGION
 RÉSIDENTE SELON LE GROUPE, LE CENTRE DE RESPONSABILITÉ ET LA RÉGION

REGION 4 - ONTARIO
 RÉGION 4 - ONTARIO

RESIDENCE CODE LEGEND
 - 1 - ON A RESERVE (OWN BANO) - DANS UNE RÉSERVE (PROPRE BANOE)
 - 2 - ON A RESERVE (OTHER BANO) - DANS UNE RÉSERVE (AUTRE BANOE)
 - 3 - ON CROWN LAND (OWN BANO) - SUR UNE TERRE DE LA COURONNE (PROPRE BANOE)
 - 4 - ON CROWN LAND (OTHER BANO) - SUR UNE TERRE DE LA COURONNE (AUTRE BANOE)
 - 5 - ON CROWN LAND (ND BAND) - SUR UNE TERRE DE LA COURONNE (AUCUNE BANOE)
 - 6 - OFF RESERVE - HORS D'UNE RÉSERVE

WESTERN DISTRICT

DISTRICT WESTERN

GROUP GROUPE	GROUP NO. NO. DE GROUPE	SEX SEXE	TOTAL	*** ON-DANS *** *** RESERVE ****		TOTAL 1+2	***** ON CROWN LAND ***** SUR UNE TERRE DE LA COURONNE			TOTAL 3+4+5	OFF-HORS RESERVE 6
				1	2		3	4	5		
GULL BAY	(492-188)	TOT	814	404	9	413	1		2	3	398
		M	424	225	4	229			2	2	193
		F	390	179	5	184	1			1	205
ISKATEWIZAAGEGAN #39 INDEP. F.N (492-154)		TOT	475	295	27	322					153
		M	238	159	11	170					68
		F	237	136	16	152					85
LAC DES MILLE LACS (492-189)		TOT	439	3	3	6					433
		M	214	3	1	4					210
		F	225		2	2					223
LAC LA CROIX (492-127)		TOT	325	281	1	282					43
		M	170	152	1	153					17
		F	155	129		129					26
LAKE NIPIGON OJIBWAY FIRST NAT (492-194)		TOT	185	3		3			52	52	110
		M	73	2		2			25	25	46
		F	92	1		1			27	27	64
LANSLOWNE HOUSE (492-239)		TOT	306	10	18	28	224	17		241	37
		M	160	4	9	13	121	10		131	16
		F	146	6	9	15	103	7		110	21
LONG LAKE NO.58 FIRST NATION (492-184)		TOT	1,018	356	13	369	12			12	637
		M	496	189	5	194	7			7	295
		F	522	167	8	175	5			5	342
MARTIN FALLS (492-186)		TOT	449	190	23	213		1		1	235
		M	215	105	12	117		1		1	97
		F	234	85	11	96					138
MICHIPICOTEN (492-225)		TOT	579	57		57					522
		M	265	30		30					235
		F	314	27		27					287
NAICATCHEWENIN (492-128)		TOT	293	223	3	226					67
		M	148	114	2	116					32
		F	145	109	1	110					35
NAOTKAMEGWANNING (492-158)		TOT	850	632	7	639					211
		M	423	321	3	324					99
		F	427	311	4	315					112
NIBINAMIK FIRST NATION (492-241)		TOT	333	1	3	4	318			318	11
		M	174		2	2	169			169	3
		F	159	1	1	2	149			149	8

INDIAN REGISTER POPULATION BY SEX AND TYPE OF RESIDENCE BY GROUP, RESPONSIBILITY CENTRE AND REGION
 REGION 4 - ONTARIO
 RÉGION 4 - ONTARIO

POPULATION DU REGISTRE DES INDIENS SELON LE SEXE ET LE TYPE DE RÉSIDENCE SELON LE GROUPE, LE CENTRE DE RESPONSABILITÉ ET LA RÉGION
 RÉGION 4 - ONTARIO

WESTERN DISTRICT
 DISTRICT WESTERN

RESIDENCE - 1 - ON A RESERVE (OWN BANO) - OANS UNE RÉSERVE (PROPRE BANDE)
 CDDE - 2 - DN A RESERVE (DOTHER BAND) - OANS UNE RÉSERVE (AUTRE BANDE)
 LEGEND - 3 - DN CROWN LAND (DWN BANO) - SUR UNE TERRE DE LA COURONNE (PROPRE BANDE)
 - 4 - DN CRDWN LAND (OTHER BANO) - SUR UNE TERRE DE LA COURONNE (AUTRE BANDE)
 - 5 - DN CROWN LAND (NO BANO) - SUR UNE TERRE DE LA COURONNE (AUCUNE BANDE)
 - 6 - OFF RESERVE - HORS D'UNE RÉSERVE

GROUP GROUPE	GROUP NO. NO. DE GROUPE	SEX SEXE	TOTAL	*** ON-DANS *** *** RESERVE ****		TOTAL 1+2	***** ON CROWN LAND ***** SUR UNE TERRE DE LA COURONNE			TOTAL 3+4+5	OFF-HORS RESERVE 6
				1	2		3	4	5		
NICICKOUSEMENEKANING (492-129)		TDT	195	117	4	121					74
		M	95	57	2	59					36
		F	100	60	2	62					38
NORTHWEST ANGLE NO.33 (492-151)		TOT	320	108	21	129					191
		M	139	55	11	66					73
		F	181	53	10	63					118
NORTHWEST ANGLE NO.37 (492-152)		TDT	249	110	5	115					134
		M	126	54	3	57					69
		F	123	56	2	58					65
OCHIICHAGWE/BABIGO'INING F.N. (492-147)		TOT	263	101	17	118	1			1	144
		M	134	52	11	63					71
		F	129	49	6	55	1			1	73
OJIB.OF PIC RIVER FIRST NATION (492-192)		TDT	829	434		434					395
		M	395	212		212					183
		F	434	222		222					212
OJIBWAYS OF ONEGAMING (492-131)		TOT	538	296	17	313					225
		M	259	150	8	158					101
		F	279	146	9	155					124
PAYS PLAT (492-191)		TOT	180	88	2	90					90
		M	98	51	1	52					46
		F	82	37	1	38					44
PIC MOBERT (492-195)		TOT	669	279	1	280					389
		M	338	159	1	160					178
		F	331	120		120					211
RAINY RIVER (492-130)		TDT	727	246	33	279					448
		M	336	122	15	137					199
		F	391	124	18	142					249
RED ROCK (492-193)		TDT	1,240	208	5	213					1,027
		M	584	107	4	111					473
		F	656	101	1	102					554
ROCKY BAY (492-197)		TOT	569	296	11	307					262
		M	294	161	6	167					127
		F	275	135	5	140					135
SANDPOINT (492-196)		TDT	135	1	19	20					115
		M	74		12	12					62
		F	61	1	7	8					53

REGION 4 - ONTARIO
RÉGION 4 - ONTARIO

RESIDENCE - 1 - ON A RESERVE (OWN BAND) - DANS UNE RÉSERVE (PROPRE BANDE)
 COOE - 2 - ON A RESERVE (OTHER BAND) - DANS UNE RÉSERVE (AUTRE BANDE)
 LEGENO - 3 - ON CROWN LAND (OWN BANO) - SUR UNE TERRE DE LA COURONNE (PROPRE BANDE)
 - 4 - ON CROWN LAND (OTHER BAND) - SUR UNE TERRE DE LA COURONNE (AUTRE BANDE)
 - 5 - ON CROWN LAND (NO BANO) - SUR UNE TERRE DE LA COURONNE (AUCUNE BANDE)
 - 6 - OFF RESERVE - HORS D'UNE RÉSERVE

WESTERN DISTRICT

DISTRICT WESTERN

GROUP GROUPE	GROUP NO. NO. DE GROUPE	SEX SEXE	TOTAL	*** ON-DANS *** *** RESERVE ****		TOTAL 1+2	***** ON CROWN LAND ***** SUR UNE TERRE DE LA COURONNE			TOTAL 3+4+5	OFF-HORS RESERVE 6
				1	2		3	4	5		
SEINE RIVER FIRST NATION (492-132)		TOT	571	294	15	309					262
		M	269	144	3	147					122
		F	302	150	12	162					140
SHOAL LAKE NO. 40 (492-155)		TOT	405	204	16	220					185
		M	203	117	7	124					79
		F	202	87	9	96					106
STANJIKOMING FIRST NATION (492-133)		TOT	88	53	1	54					34
		M	46	33	1	34					12
		F	42	20		20					22
WABASEEMOONG INDEP. NATIONS (492-150)		TOT	1,397	788	75	863					534
		M	703	416	34	450					253
		F	694	372	41	413					281
WABAUSKANG FIRST NATION (492-156)		TOT	182	50	4	54					128
		M	85	23	1	24					61
		F	97	27	3	30					67
WABIGOON LAKE OJIBWAY NATION (492-157)		TOT	393	145	4	149	1			1	243
		M	189	72	3	75	1			1	113
		F	204	73	1	74					130
WASHAGAMIS BAY (492-235)		TOT	210	141	9	150					60
		M	105	71	5	76					29
		F	105	70	4	74					31
WEBEQUIE (492-240)		TOT	588	6	4	10	548	9		557	21
		M	300	1	1	2	286	4		290	8
		F	288	5	3	8	262	5		267	13
WHITESAND (492-190)		TOT	795	8	3	11	329		1	330	454
		M	394	1	2	3	171			171	220
		F	401	7	1	8	158		1	159	234
GENERAL LIST - LISTE GÉNÉRALE (492-826)		TOT	1								1
		M	1								1
		F									
RESPONSIBILITY CENTRE CENTRE DE RESPONSABILITÉ											

WESTERN DISTRICT		TOT	26,360	10,777	578	11,355	1,766	41	59	1,866	13,139
		M	12,976	5,585	269	5,854	924	22	29	975	6,147
DISTRICT WESTERN		F	13,384	5,192	309	5,501	842	19	30	891	6,992

RESIDENCE - 1 - ON A RESERVE (OWN BANO) - DANS UNE RÉSERVE (PROPRE BANDE)
 COOE - 2 - ON A RESERVE (OTHER BANO) - DANS UNE RÉSERVE (AUTRE BANDE)
 LEGEND - 3 - ON CROWN LAND (OWN BANO) - SUR UNE TERRE DE LA COURONNE (PROPRE BANDE)
 - 4 - ON CROWN LAND (OTHER BANO) - SUR UNE TERRE DE LA COURONNE (AUTRE BANDE)
 - 5 - ON CROWN LAND (NO BANO) - SUR UNE TERRE DE LA COURONNE (AUCUNE BANDE)
 - 6 - OFF RESERVE - HORS D'UNE RÉSERVE

SIOUX LOOKOUT DISTRICT

DISTRICT SIOUX LOOKOUT

GROUP GROUPE	GROUP NO. NO. DE GROUPE	SEX SEXE	TOTAL	*** ON-DANS *** RESERVE ****		TOTAL 1+2	***** ON CROWN LAND ***** SUR UNE TERRE DE LA COURONNE			TOTAL 3+4+5	OFF-HORS RESERVE 6
				1	2		3	4	5		
BEARSKIN LAKE (494-207)	TOT		654	486	11	497					157
	M		317	241	6	247					70
	F		337	245	5	250					87
BIG TROUT LAKE (494-209)	TOT		1,090	760	2	762					328
	M		519	366	1	367					152
	F		571	394	1	395					176
CAT LAKE (494-216)	TOT		465	362	26	388					77
	M		233	188	11	199					34
	F		232	174	15	189					43
DEER LAKE (494-237)	TOT		808	713	18	731					77
	M		397	354	8	362					35
	F		411	359	10	369					42
FORT SEVERN (494-215)	TOT		470	363	4	367	1			1	102
	M		223	172	3	175	1			1	47
	F		247	191	1	192					55
KASABONIKA LAKE (494-210)	TOT		662	633	5	638	4			4	20
	M		332	316	3	319	1			1	12
	F		330	317	2	319	3			3	8
KEE-WAY-WIN (494-325)	TOT		556	27	419	446	1			1	109
	M		260	10	193	203	1			1	56
	F		296	17	226	243					53
KINGFISHER (494-212)	TOT		387	350	2	352	1	8		9	6
	M		187	177		177	1	6		7	3
	F		180	173	2	175		2		2	3
LAC SEUL (494-205)	TOT		2,236	648	26	674	3			3	1,559
	M		1,095	348	15	363	1			1	731
	F		1,141	300	11	311	2			2	828
MCDOWELL LAKE (494-326)	TOT		29	6	3	9					20
	M		15	4	2	6					9
	F		14	2	1	3					11
MISHKEEGOGAMANG (494-203)	TOT		1,107	785	24	809	4	1		5	293
	M		519	375	12	387	1	1		2	130
	F		588	410	12	422	3			3	163
MUSKRAT DAM LAKE (494-213)	TOT		322	256	3	259					63
	M		155	129	1	130					25
	F		167	127	2	129					38

INDIAN REGISTER POPULATION BY SEX AND TYPE OF RESIDENCE BY GROUP, RESPONSIBILITY CENTRE AND REGION
 RÉSIDENTS SELON LE GROUPE, LE CENTRE DE RESPONSABILITÉ ET LA RÉGION

REGION 4 - ONTARIO
 RÉGION 4 - ONTARIO

SIoux LOOKOUT DISTRICT
 DISTRICT SIOUX LOOKOUT

1996/12/31 POPULATION DU REGISTRE DES INDIENS SELON LE SEXE ET LE TYPE DE
 RÉSIDENTS SELON LE GROUPE, LE CENTRE DE RESPONSABILITÉ ET LA RÉGION

RESIDENCE - 1 - DN A RESERVE (DWN BAND) - DANS UNE RÉSERVE (PROPRE BANDE)
 CDDE - 2 - DN A RESERVE (DOTHER BANO) - DANS UNE RÉSERVE (AUTRE BANDE)
 LEGEND - 3 - ON CRDWN LAND (OWN BANO) - SUR UNE TERRE DE LA COURDNNE (PROPRE BANO)
 - 4 - ON CROWN LAND (OTHER BAND) - SUR UNE TERRE DE LA CDURDNNE (AUTRE BANDE)
 - 5 - DN CROWN LAND (ND BANO) - SUR UNE TERRE DE LA COURDNNE (AUCUNE BANDE)
 - 6 - DFF RESERVE - HDRS D'UNE RÉSERVE

GROUP GROUPE	GROUP NO. NO. DE GROUPE	SEX SEXE	TOTAL	*** ON-DANS **** *** RESERVE ****		TOTAL 1+2	***** ON CROWN LAND ***** SUR UNE TERRE DE LA COURONNE			TOTAL 3+4+5	OFF-HORS RESERVE 6
				1	2		3	4	5		
SIoux LOOKOUT DISTRICT		TDT	15,261	10,719	704	11,423	253	9		262	3,576
DISTRICT SIOUX LOOKOUT		M	7,491	5,378	330	5,708	123	7		130	1,653
		F	7,770	5,341	374	5,715	130	2		132	1,923
REGION RÉGION											
4 - ONTARIO		TOT	138,518	66,049	2,035	68,084	2,206	65	79	2,350	68,084
- ONTARIO		M	66,907	33,457	949	34,406	1,147	37	36	1,220	31,281
		F	71,611	32,592	1,086	33,678	1,059	28	43	1,130	36,803



**MANITOBA REGION
RÉGION DU MANITOBA**

INDIAN REGISTER POPULATION BY SEX AND TYPE OF RESIDENCE BY GROUP, RESPONSIBILITY CENTRE AND REGION
 REGION 5 - MANITOBA
 RÉGION 5 - MANITOBA

1996/12/31 POPULATION DU REGISTRE DES INDIENS SELON LE SEXE ET LE TYPE DE RÉSIDENCE SELON LE GROUPE, LE CENTRE DE RESPONSABILITÉ ET LA RÉGION
 COOE - 1 - ON A RESERVE (OWN BANO) - OANS UNE RÉSERVE (PROPRE BANOE)
 LEGEND - 2 - ON A RESERVE (D'THER BANO) - OANS UNE RÉSERVE (AUTRE BANDE)
 - 3 - DN CROWN LAND (DWN BAND) - SUR UNE TERRE DE LA COURONNE (PROPRE BANDE)
 - 4 - ON CRDWN LANO (D'THER BANO) - SUR UNE TERRE DE LA CDURDNNE (AUTRE BANDE)
 - 5 - DN CRDWN LANO (ND BANO) - SUR UNE TERRE DE LA COURDNNE (AUCUNE BANDE)
 - 6 - OFF RESERVE - HDRS D'UNE RÉSERVE

MANITOBA DISTRICT

DISTRICT MANITOBA

GROUP GROUPE	GROUP NO. NO. DE GROUPE	SEX SEXE	TOTAL	*** ON-DANS *** *** RESERVE ****		TOTAL 1+2	***** ON CROWN LAND ***** SUR UNE TERRE DE LA COURONNE			TOTAL 3+4+5	OFF-HORS RESERVE 6
				1	2		3	4	5		
BARREN LANDS	(501-308)	TOT	875	373	23	396			45	45	234
		M	333	191	9	200			23	23	110
		F	342	182	14	196			22	22	124
BERENS RIVER	(501-266)	TOT	2,004	1,291	5	1,296					708
		M	1,001	666	2	668					333
		F	1,003	625	3	628					375
BIRDTAIL SIOUX	(501-284)	TOT	538	407	4	411					127
		M	250	196	3	199					51
		F	288	211	1	212					76
BLOODVEIN	(501-267)	TOT	1,060	764		764					296
		M	519	394		394					125
		F	541	370		370					171
BROKENHEAD OJIBWAY NATION (501-261)	(501-261)	TOT	1,231	421	2	423					808
		M	596	216	1	217					379
		F	635	205	1	206					429
BUFFALO POINT FIRST NATION (501-265)	(501-265)	TOT	80	34		34					46
		M	39	14		14					25
		F	41	20		20					21
CHEMAWAWIN FIRST NATION (501-309)	(501-309)	TOT	1,104	736	24	760					344
		M	549	387	13	400					149
		F	555	349	11	360					195
CROSS LAKE FIRST NATION (501-276)	(501-276)	TOT	5,009	3,196	137	3,333	16		2	18	1,658
		M	2,524	1,657	68	1,725	9			9	790
		F	2,485	1,539	69	1,608	7		2	9	868
DAKOTA PLAINS	(501-288)	TOT	249	201	4	205					44
		M	123	101	2	103					20
		F	126	100	2	102					24
DAKOTA TIPI	(501-295)	TOT	225	114	2	116					109
		M	128	76		76					52
		F	97	38	2	40					57
DAUPHIN RIVER	(501-316)	TOT	173	95		95					78
		M	85	52		52					33
		F	88	43		43					45
EBB AND FLOW	(501-280)	TOT	1,603	884	2	886					717
		M	766	454	1	455					311
		F	837	430	1	431					406

REGION 5 - MANITOBA
RÉGION 5 - MANITOBA

RESIDENCE - 1 - ON A RESERVE (OWN BANO) - DANS UNE RÉSERVE (PROPRE BANOE)
 CODE - 2 - ON A RESERVE (OTHER BANO) - DANS UNE RÉSERVE (AUTRE BANOE)
 LEGEND - 3 - ON CROWN LAND (OWN BANO) - SUR UNE TERRE DE LA COURONNE (PROPRE BANOE)
 - 4 - ON CROWN LAND (OTHER BANO) - SUR UNE TERRE DE LA COURONNE (AUTRE BANOE)
 - 5 - ON CROWN LAND (NO BANO) - SUR UNE TERRE DE LA COURONNE (AUCUNE BANOE)
 - 6 - OFF RESERVE - HORS D'UNE RÉSERVE

MANITOBA DISTRICT

DISTRICT MANITOBA

GROUP GROUPE	GROUP NO. NO. DE GROUPE	SEX SEXE	TOTAL	*** ON-DANS *** *** RESERVE ****		TOTAL 1+2	***** ON CROWN LAND ***** SUR UNE TERRE DE LA COURONNE			TOTAL 3+4+5	OFF-HORS RESERVE 6
				1	2		3	4	5		
FAIRFORD	(501-272)	TOT	2,058	1,140	1	1,141					917
		M	998	575		575					423
		F	1,060	565	1	566					494
FISHER RIVER	(501-264)	TOT	2,613	1,496	2	1,498					1,115
		M	1,303	753		753					550
		F	1,310	743	2	745					565
FORT ALEXANDER	(501-262)	TOT	5,249	2,957	14	2,971			1	1	2,277
		M	2,598	1,521	9	1,530			1	1	1,067
		F	2,651	1,436	5	1,441					1,210
FOX LAKE	(501-305)	TOT	839	150		150	259			259	430
		M	391	77		77	123			123	191
		F	448	73		73	136			136	239
GAMBLERS	(501-294)	TOT	119	31		31					88
		M	55	17		17					38
		F	64	14		14					50
GARDEN HILL FIRST NATIONS (501-297)	(501-297)	TOT	2,966	2,672	26	2,698					268
		M	1,521	1,377	9	1,386					135
		F	1,445	1,295	17	1,312					133
GOD'S LAKE FIRST NATION (501-296)	(501-296)	TOT	1,915	1,168	49	1,217			47	47	651
		M	956	617	23	640			21	21	295
		F	959	551	26	577			26	26	356
GOD'S RIVER	(501-302)	TOT	508	426	1	427			1	1	80
		M	256	215	1	216					40
		F	252	211		211			1	1	40
GRAND RAPIDS FIRST NATION (501-310)	(501-310)	TOT	1,097	454	7	461			1	1	635
		M	520	246	2	248					272
		F	577	208	5	213			1	1	363
HOLLOW WATER	(501-263)	TOT	1,083	593		593			1	1	489
		M	519	293		293			1	1	225
		F	564	300		300					264
JACKHEAD	(501-268)	TOT	512	177	11	188					324
		M	260	98	3	101					159
		F	252	79	8	87					165
KEESEKOOWENIN	(501-286)	TOT	812	596	1	597					215
		M	394	294	1	295					99
		F	418	302		302					116

INDIAN REGISTER POPULATION BY SEX AND TYPE OF RESIDENCE BY GROUP, RESPONSIBILITY CENTRE AND REGION
 RÉGION 5 - MANITOBA
 RÉSIDENCE SELON LE GROUPE, LE CENTRE DE RESPONSABILITÉ ET LA RÉGION
 RÉGION 5 - MANITOBA

MANITOBA DISTRICT
 DISTRICT MANITOBA

RESIDENCE - 1 - ON A RESERVE (OWN BANO) - DANS UNE RÉSERVE (PROPRE BANOE)
 COOE - 2 - ON A RESERVE (OTHER BANO) - OANS UNE RÉSERVE (AUTRE BANOE)
 LEGENO - 3 - ON CROWN LANO (OWN BANO) - SUR UNE TERRE OE LA COURONNE (PROPRE BANOE)
 - 4 - ON CROWN LANO (OTHER BAND) - SUR UNE TERRE DE LA COURONNE (AUTRE BANDE)
 - 5 - ON CROWN LANO (NO BANO) - SUR UNE TERRE OE LA COURONNE (AUCUNE BANOE)
 - 6 - OFF RESERVE - HORS O'UNE RÉSERVE

GROUP GROUPE	GROUP NO. NO. DE GROUPE	SEX SEXE	TOTAL	*** ON-DANS *** *** RESERVE ****		TOTAL 1+2	***** ON CROWN LAND ***** SUR UNE TERRE DE LA COURONNE			TOTAL 3+4+5	OFF-HORS RESERVE 6
				1	2		3	4	5		
LAKE MANITOBA	(501-271)	TOT	1,280	888	12	900		1		1	379
		M	656	470	4	474					182
		F	624	418	8	426		1		1	197
LAKE ST. MARTIN	(501-275)	TOT	1,652	1,112	13	1,125			2	2	525
		M	783	568	3	571			1	1	211
		F	869	544	10	554			1	1	314
LITTLE BLACK RIVER	(501-260)	TOT	655	472		472					183
		M	335	241		241					94
		F	320	231		231					89
LITTLE GRAND RAPIDS	(501-270)	TOT	1,108	936	2	938					170
		M	587	501	2	503					84
		F	521	435		435					86
LITTLE SASKATCHEWAN	(501-274)	TOT	786	464	4	468					288
		M	373	229	1	230					143
		F	383	235	3	238					145
LONG PLAIN	(501-287)	TOT	2,219	689	3	692					1,527
		M	1,067	369	1	370					697
		F	1,152	320	2	322					830
MATHIAS COLOMB	(501-311)	TOT	2,882	1,550	140	1,690	253		22	275	717
		M	1,375	825	73	898	143		13	156	321
		F	1,307	725	67	792	110		9	119	396
MOSAKAHIKEN CREE NATION	(501-312)	TOT	967	773	5	778			1	1	188
		M	460	373	4	377					83
		F	507	400	1	401			1	1	105
NELSON HOUSE	(501-313)	TOT	3,992	1,954	8	1,962			1,002	1,002	1,028
		M	1,961	1,010	4	1,014			520	520	427
		F	2,031	944	4	948			482	482	601
NORTHLANDS	(501-317)	TOT	808	675	1	676					130
		M	409	351	1	352					57
		F	397	324		324					73
NORWAY HOUSE CREE NATION	(501-278)	TOT	4,808	3,563	7	3,570					1,338
		M	2,441	1,812	3	1,815					626
		F	2,467	1,751	4	1,755					712
O-CHI-CHAK-KO-SIPI F.NATION	(501-279)	TOT	629	286	2	288					341
		M	303	145	1	146					157
		F	326	141	1	142					184

REGION 5 - MANITOBA RESIDENCE BY GROUP, RESPONSIBILITY CENTRE AND REGION RÉSIDENCE SELON LE GROUPE, LE CENTRE DE RESPONSABILITÉ ET LA RÉGION

RÉGION 5 - MANITOBA

RESIDENCE - 1 - DN A RESERVE (DWN BAND) - DANS UNE RÉSERVE (PRDPRE BANDE)
 CODE - 2 - DN A RESERVE (DOTHER BAND) - DANS UNE RÉSERVE (AUTRE BANDE)
 LEGEND - 3 - DN CRDWN LAND (OWN BAND) - SUR UNE TERRE DE LA CDURONNE (PRDPRE BANDE)
 - 4 - DN CROWN LAND (DOTHER BAND) - SUR UNE TERRE DE LA CDURDNNE (AUTRE BANDE)
 - 5 - ON CRDWN LAND (ND BAND) - SUR UNE TERRE DE LA CDURONNE (AUCUNE BANDE)
 - 6 - OFF RESERVE - HORS D'UNE RÉSERVE

MANITOBA DISTRICT

DISTRICT MANITOBA

GROUP GROUPE	GROUP NO. NO. DE GROUPE	SEX SEXE	TOTAL	*** ON-DANS **** *** RESERVE ****		TOTAL 1+2	***** ON CROWN LAND ***** SUR UNE TERRE DE LA COURONNE			TOTAL 3+4+5	OFF-HORS RESERVE 6
				1	2		3	4	5		
OAK LAKE (501-289)		TDT	518	360	32	392					124
		M	250	178	17	195					55
		F	268	182	15	197					69
OPASKWAYAK CREE NATION (501-315)		TDT	3,564	2,292	1	2,293			1	1	1,270
		M	1,756	1,173	1	1,174			1	1	581
		F	1,808	1,119		1,119					689
OXFORD HOUSE (501-301)		TDT	1,895	1,560	25	1,585	2			2	308
		M	974	833	13	846					128
		F	921	727	12	739	2			2	180
PAUINGASSI FIRST NATION (501-327)		TOT	493	457		457					36
		M	251	247		247					14
		F	232	210		210					22
PEGUIS (501-269)		TDT	6,244	2,761	7	2,768					3,476
		M	3,119	1,459	2	1,461					1,658
		F	3,125	1,302	5	1,307					1,818
PINE CREEK (501-282)		TDT	1,844	806		806			1	1	1,037
		M	920	435		435			1	1	484
		F	924	371		371					553
POPLAR RIVER FIRST NATION (501-277)		TOT	1,054	909	2	911					143
		M	520	464	1	465					55
		F	534	445	1	446					88
RED SUCKER LAKE (501-300)		TOT	648	600	12	612					36
		M	322	303	5	308					14
		F	326	297	7	304					22
ROLLING RIVER (501-291)		TOT	687	219		219					468
		M	349	124		124					225
		F	338	95		95					243
ROSEAU RIVER (501-273)		TOT	1,717	837	10	847		1		1	869
		M	854	433	7	440					414
		F	863	404	3	407		1		1	455
SANDY BAY (501-283)		TDT	4,051	2,820	1	2,821					1,230
		M	2,083	1,488		1,488					595
		F	1,968	1,332	1	1,333					635
SAPOTAWAYAK CREE NATION (501-314)		TOT	1,445	603	9	612			4	4	829
		M	754	336	7	343			2	2	409
		F	691	267	2	269			2	2	420

INDIAN REGISTER POPULATION BY SEX AND TYPE OF RESIDENCE BY GROUP, RESPONSIBILITY CENTRE AND REGION
 REGION 5 - MANITOBA
 RÉGION 5 - MANITOBA

MANITOBA DISTRICT
 DISTRICT MANITOBA

1996/12/31 POPULATION DU REGISTRE DES INDIENS SELON LE SEXE ET LE TYPE DE RÉSIDENCE SELON LE GROUPE, LE CENTRE DE RESPONSABILITÉ ET LA RÉGION
 RÉSIDENTS - 1 - ON A RESERVE (OWN BANO) - DANS UNE RÉSERVE (PROPRE BANOE)
 COOE - 2 - ON A RESERVE (OTHER BANO) - DANS UNE RÉSERVE (AUTRE BANOE)
 LEGEND - 3 - ON CROWN LAND (OWN BANO) - SUR UNE TERRE DE LA COURONNE (PROPRE BANOE)
 - 4 - ON CROWN LAND (OTHER BANO) - SUR UNE TERRE DE LA COURONNE (AUTRE BANOE)
 - 5 - ON CROWN LAND (NO BANO) - SUR UNE TERRE DE LA COURONNE (AUCUNE BANOE)
 - 6 - OFF RESERVE - HORS D'UNE RÉSERVE

GROUP GROUPE	GROUP NO. NO. DE GROUPE	SEX SEXE	TOTAL	*** ON-DANS *** *** RESERVE ****		TOTAL 1+2	***** ON CROWN LAND ***** SUR UNE TERRE DE LA COURONNE			TOTAL 3+4+5	OFF-HORS RESERVE 6
				1	2		3	4	5		
SAYISI DENE FIRST NATION (501-303)	TOT		615	300		300	2			2	313
	M		310	169		169	1			1	140
	F		305	131		131	1			1	173
SHAMATTAWA FIRST NATION (501-307)	TOT		984	837	4	841	1			1	142
	M		506	427	3	430	1			1	75
	F		478	410	1	411					67
SIOUX VALLEY (501-290)	TOT		1,851	1,124	11	1,135					716
	M		897	580	4	584					313
	F		954	544	7	551					403
SPLIT LAKE CREE, FIRST NATION (501-306)	TOT		2,391	1,508	9	1,517	5	1		6	868
	M		1,199	780	4	784	2	1		3	412
	F		1,192	728	5	733	3			3	456
ST. THERESA POINT (501-298)	TOT		2,488	2,335	2	2,337					151
	M		1,232	1,162	2	1,164					68
	F		1,256	1,173		1,173					83
SWAN LAKE (501-293)	TOT		1,002	522	2	524					478
	M		460	244	2	246					214
	F		542	278		278					264
TOOTINAOWAZIIBEENG (501-292)	TOT		1,011	482		482					529
	M		493	235		235					258
	F		518	247		247					271
WAR LAKE FIRST NATION (501-323)	TOT		197	56		56	72			72	69
	M		98	27		27	34			34	37
	F		99	29		29	38			38	32
WASAGAMACK FIRST NATION (501-299)	TOT		1,195	1,081	5	1,086					109
	M		602	558	3	561					41
	F		593	523	2	525					68
WATERHEN (501-281)	TOT		927	330		330					597
	M		473	175		175					298
	F		454	155		155					299
WAYWAYSEECAPPO F.N.TR. 4-1874 (501-285)	TOT		1,717	1,193	4	1,197					520
	M		844	599	1	600					244
	F		873	594	3	597					276
WUSKWI SIPIHK FIRST NATION (501-324)	TOT		365	229	1	230					135
	M		182	126	1	127					55
	F		183	103		103					80

REGION 5 - MANITOBA
RÉGION 5 - MANITOBA

RESIDENCE - 1 - ON A RESERVE (OWN BANO) - OANS UNE RÉSERVE (PROPRE BANOE)
 COOE - 2 - ON A RESERVE (OTHER BANO) - OANS UNE RÉSERVE (AUTRE BANOE)
 LEGENO - 3 - ON CROWN LANO (OWN BANO) - SUR UNE TERRE OE LA COURONNE (PROPRE BANOE)
 - 4 - ON CROWN LANO (OTHER BANO) - SUR UNE TERRE OE LA COURONNE (AUTRE BANOE)
 - 5 - ON CROWN LANO (NO BANO) - SUR UNE TERRE DE LA COURONNE (AUCUNE BANOE)
 - 6 - OFF RESERVE - HORS O'UNE RÉSERVE

MANITOBA DISTRICT

DISTRICT MANITOBA

GROUP GROUPE	GROUP NO. NO. DE GROUPE	SEX SEXE	TOTAL	*** ON-DANS *** *** RESERVE ****		TOTAL 1+2	***** ON CROWN LAND ***** SUR UNE TERRE DE LA COURONNE			TOTAL 3+4+5	OFF-HORS RESERVE 6
				1	2		3	4	5		
YORK FACTORY FIRST NATION (501-304)		TOT	828	317	24	341		1		1	486
		M	401	167	10	177					224
		F	427	150	14	164		1		1	262
GENERAL LIST - LISTE GÉNÉRALE (501-804)		TOT	8								8
		M	7								7
		F	1								1
RESPONSIBILITY CENTRE CENTRE DE RESPONSABILITÉ											

MANITOBA DISTRICT DISTRICT MANITOBA		TOT	95,113	58,276	673	58,949	612	2	1,131	1,745	34,419
		M	47,300	30,103	327	30,430	313	1	584	898	15,972
		F	47,813	28,173	346	28,519	299	1	547	847	18,447
REGION RÉGION											

5 - MANITOBA - MANITOBA		TOT	95,113	58,276	673	58,949	612	2	1,131	1,745	34,419
		M	47,300	30,103	327	30,430	313	1	584	898	15,972
		F	47,813	28,173	346	28,519	299	1	547	847	18,447



SASKATCHEWAN REGION
RÉGION DE LA SASKATCHEWAN

INDIAN REGISTER POPULATION BY SEX AND TYPE OF RESIDENCE BY GROUP, RESPONSIBILITY CENTRE AND REGION
 REGION 6 - SASKATCHEWAN
 R GION 6 - SASKATCHEWAN

1996/12/31 POPULATION DU REGISTRE DES INDIENS SELON LE SEXE ET LE TYPE DE R SIDENCE SELON LE GROUPE, LE CENTRE DE RESPONSABILIT  ET LA R GION
 R SIDENCE - 1 - ON A RESERVE (DWN BANO) - DANS UNE R SERVE (PROPRE BANOE)
 CDOE - 2 - ON A RESERVE (OTHER BANO) - DANS UNE R SERVE (AUTRE BANOE)
 LEGENO - 3 - DN CROWN LAND (OWN BANO) - SUR UNE TERRE DE LA COURDNNE (PRDPRE BANDE)
 - 4 - ON CROWN LAND (DOTHER BAND) - SUR UNE TERRE DE LA CDURDNNE (AUTRE BANDE)
 - 5 - DN CRDWN LAND (NO BANO) - SUR UNE TERRE DE LA CDURDNNE (AUCUNE BANDE)
 - 6 - OFF RESERVE - HDRS O'UNE R SERVE

SOUTH DISTRICT
 DISTRICT SOUTH

GROUP GROUPE	GROUP NO. NO. DE GROUPE	SEX SEXE	TOTAL	*** ON-DANS *** *** RESERVE ****		TOTAL 1+2	***** ON CROWN LAND ***** SUR UNE TERRE DE LA COURONNE			TOTAL 3+4+5	OFF-HORS RESERVE 6
				1	2		3	4	5		
CARRY THE KETTLE	(681-378)	TDT	1,788	674	34	708					1,080
		M	856	347	16	363					493
		F	932	327	18	345					587
COTE FIRST NATION 366	(681-366)	TOT	2,275	633	2	635					1,640
		M	1,122	344	2	346					776
		F	1,153	289		289					864
COWESSESS	(681-361)	TOT	2,784	477	24	501					2,283
		M	1,316	237	10	247					1,069
		F	1,468	240	14	254					1,214
DAY STAR	(681-389)	TOT	379	117	11	128					251
		M	207	70	5	75					132
		F	172	47	6	53					119
FISHING LAKE FIRST NATION	(681-390)	TDT	1,137	342	51	393					744
		M	578	198	23	221					357
		F	559	144	28	172					387
GORDON	(681-391)	TOT	2,391	978	48	1,026					1,305
		M	1,179	515	21	536					643
		F	1,152	463	27	490					662
KAHKEWISTAHAW	(681-362)	TDT	1,179	374	50	424					755
		M	580	191	18	209					371
		F	599	183	32	215					384
KAWACATOOSE	(681-393)	TOT	2,077	1,028	69	1,097					980
		M	1,024	542	33	575					449
		F	1,053	486	36	522					531
KEESEKOOSE	(681-367)	TDT	1,574	545	29	574					1,000
		M	761	278	17	295					466
		F	813	267	12	279					534
KEY	(681-368)	TDT	880	300	15	315					565
		M	424	141	5	146					278
		F	456	159	10	169					287
LITTLE BLACK BEAR	(681-379)	TOT	372	207	6	213					159
		M	191	114	1	115					76
		F	181	93	5	98					83
MUSCOWPETUNG	(681-381)	TOT	993	278	35	313					680
		M	479	157	11	168					311
		F	514	121	24	145					369

REGION 6 - SASKATCHEWAN
RÉGION 6 - SASKATCHEWAN

RESIDENCE - 1 - DN A RESERVE (DWN BAND) - DANS UNE RÉSERVE (PROPRE BANDE)
 CDDE - 2 - DN A RESERVE (OTHER BAND) - DANS UNE RÉSERVE (AUTRE BANDE)
 LEGEND - 3 - DN CRDWN LANO (DWN BAND) - SUR UNE TERRE DE LA CDURDNE (PROPRE BANDE)
 - 4 - DN CRDWN LANO (DTHR BAND) - SUR UNE TERRE DE LA CDURDNE (AUTRE BANDE)
 - 5 - DN CRDWN LANO (ND BAND) - SUR UNE TERRE DE LA CDURDNE (AUCUNE BANDE)
 - 6 - DFF RESERVE - HDRS D'UNE RÉSERVE

SOUTH DISTRICT

DISTRICT SOUTH

GROUP GROUPE	GROUP NO. NO. DE GROUPE	SEX SEXE	TOTAL	*** ON-DANS *** *** RESERVE ***		TOTAL 1+2	***** ON CROWN LAND ***** SUR UNE TERRE DE LA COURONNE			TOTAL 3+4+5	OFF-HORS RESERVE 6
				1	2		3	4	5		
MUSKOWEKWAN	(681-392)	TDT	1,148	329	39	368					780
		M	569	171	20	191					378
		F	579	158	19	177					402
NEKANEET	(681-380)	TOT	328	129	14	143					185
		M	159	63	8	71					88
		F	169	66	6	72					97
OCEAN MAN	(681-408)	TOT	304	54	54	108					196
		M	146	31	29	60					86
		F	158	23	25	48					110
OCHAPOWACE	(681-363)	TDT	1,114	510	18	528					586
		M	555	275	7	282					273
		F	559	235	11	246					313
OKANESE	(681-382)	TDT	433	227	8	235					198
		M	211	111	4	115					96
		F	222	116	4	120					102
PASQUA FIRST NATION #79	(681-383)	TDT	1,390	559	29	588					802
		M	705	326	13	339					366
		F	685	233	16	249					436
PEEPEEKISIS	(681-384)	TDT	1,884	587	54	641			1	1	1,242
		M	915	320	25	345					570
		F	969	267	29	296			1	1	672
PHEASANT RUMP NAKOTA	(681-409)	TOT	283	146	4	150					133
		M	127	65	2	67					60
		F	156	81	2	83					73
PIAPOT	(681-385)	TDT	1,616	530	65	595					1,021
		M	809	291	28	319					490
		F	807	239	37	276					531
SAKIMAY	(681-364)	TDT	1,165	233	10	243					922
		M	570	132	5	137					433
		F	595	101	5	106					489
STANDING BUFFALO	(681-386)	TDT	800	356	18	374			2	2	524
		M	444	185	5	190					254
		F	456	171	13	184			2	2	270
STAR BLANKET	(681-387)	TOT	441	219	8	227					214
		M	209	113	3	116					93
		F	232	106	5	111					121

REGION 6 - SASKATCHEWAN
RÉGION 6 - SASKATCHEWAN

RESIDENCE - 1 - DN A RESERVE (DWN BAND) - DANS UNE RÉSERVE (PROPRE BANDE)
 CDDE - 2 - DN A RESERVE (DOTHER BAND) - DANS UNE RÉSERVE (AUTRE BANDE)
 LEGEND - 3 - ON CRDWN LAND (OWN BANO) - SUR UNE TERRE DE LA COURONNE (PRDPRE BANDE)
 - 4 - DN CROWN LAND (OTHER BANO) - SUR UNE TERRE DE LA CDURDNNE (AUTRE BANDE)
 - 5 - ON CROWN LAND (ND BANO) - SUR UNE TERRE DE LA CDURDNNE (AUCUNE BANDE)
 - 6 - OFF RESERVE - HORS D'UNE RÉSERVE

SOUTH DISTRICT

DISTRICT SOUTH

GROUP GROUPE	GROUP NO. NO. DE GROUPE	SEX SEXE	TOTAL	*** ON-DANS *** *** RESERVE ****		TOTAL 1+2	***** ON CROWN LAND ***** SUR UNE TERRE DE LA COURONNE			TOTAL 3+4+5	OFF-HORS RESERVE 6
				1	2		3	4	5		
WHITE BEAR	(681-365)	TDT	1,882	671	5	676					1,006
		M	829	356		356					473
		F	853	315	5	320					533
WOOD MOUNTAIN	(681-388)	TDT	168	12		12					156
		M	81	8		8					73
		F	87	4		4					83
RESPONSIBILITY CENTRE CENTRE DE RESPONSABILITÉ											

SOUTH DISTRICT		TOT	30,825	10,515	700	11,215			3	3	19,407
		M	15,046	5,581	311	5,892					9,154
DISTRICT SOUTH		F	15,579	4,934	389	5,323			3	3	10,253

REGION 6 - SASKATCHEWAN
RÉGION 6 - SASKATCHEWAN

RESIDENCE - 1 - DN A RESERVE (DWN BAND) - DANS UNE RÉSERVE (PROPRE BANDE)
 CDDE - 2 - ON A RESERVE (D'THER BAND) - DANS UNE RÉSERVE (AUTRE BANDE)
 LEGEND - 3 - ON CRDWN LAND (OWN BAND) - SUR UNE TERRE DE LA COURONNE (PRDPRE BANDE)
 - 4 - ON CRDWN LAND (D'THER BAND) - SUR UNE TERRE DE LA COURONNE (AUTRE BANDE)
 - 5 - DN CROWN LAND (ND BAND) - SUR UNE TERRE DE LA CDURDNE (AUCUNE BANDE)
 - 6 - DFF RESERVE - HORS D'UNE RÉSERVE

NORTH CENTRAL DISTRICT

DISTRICT NORTH CENTRAL

GROUP GROUPE	GROUP NO. NO. DE GROUPE	SEX SEXE	TOTAL	*** ON-DANS *** *** RESERVE ****		TOTAL 1+2	***** ON CROWN LAND ***** SUR UNE TERRE DE LA COURONNE			TOTAL 3+4+5	OFF-HORS RESERVE 6
				1	2		3	4	5		
AHTAHKAKOOP (682-406)	TDT		2,284	1,199	66	1,265					1,019
	M		1,135	617	25	642					493
	F		1,149	582	41	623					526
BEARDY'S AND OKEMASIS (682-369)	TDT		2,322	1,200	21	1,221					1,101
	M		1,148	620	9	629					519
	F		1,174	580	12	592					582
BIG RIVER (682-404)	TOT		2,090	1,442	168	1,610			11	11	469
	M		1,047	771	70	841			1	1	205
	F		1,043	671	98	769			10	10	264
BIRCH NARROWS FIRST NATION (682-403)	TOT		441	254	19	273					168
	M		213	123	8	131					82
	F		228	131	11	142					86
BLACK LAKE (682-359)	TOT		1,401	1,138	1	1,139					262
	M		700	586	1	587					113
	F		701	552		552					149
BUFFALO RIVER DENE NATION (682-398)	TOT		892	482	17	499					393
	M		448	259	8	267					181
	F		444	223	9	232					212
CANOE LAKE (682-394)	TDT		1,371	578	32	610					761
	M		698	291	12	303					395
	F		673	287	20	307					366
CLEARWATER RIVER DENE (682-401)	TDT		925	441	17	458			7	7	460
	M		455	222	10	232			5	5	218
	F		470	219	7	226			2	2	242
CUMBERLAND HOUSE CREE NATION (682-350)	TDT		784	313	18	331			136	136	297
	M		400	169	6	175			75	75	150
	F		384	144	12	156			61	61	147
ENGLISH RIVER FIRST NATION (682-400)	TDT		1,047	551	25	576					471
	M		518	286	12	298					220
	F		529	265	13	278					251
FLYING DUST (682-395)	TOT		792	323	37	360					432
	M		363	161	21	182					181
	F		429	162	16	178					251
FOND DU LAC (682-351)	TOT		1,373	751	3	754					619
	M		677	377	2	379					298
	F		696	374	1	375					321

INDIAN REGISTER POPULATION BY SEX AND TYPE OF RESIDENCE BY GROUP, RESPONSIBILITY CENTRE AND REGION
 REGION 6 - SASKATCHEWAN
 RÉGION 6 - SASKATCHEWAN

1996/12/31 POPULATION DU REGISTRE DES INDIENS SELON LE SEXE ET LE TYPE DE RESIDENCE SELON LE GROUPE, LE CENTRE DE RESPONSABILITÉ ET LA RÉGION
 RÉSIDENTE - 1 - ON A RESERVE (DWN BANO) - DANS UNE RÉSERVE (PRDPRE BANDE)
 CDDE - 2 - DN A RESERVE (DOTHER BAND) - DANS UNE RÉSERVE (AUTRE BANDE)
 LEGEND - 3 - DN CRDWN LAND (DWN BAND) - SUR UNE TERRE DE LA COURDNE (PRDPRE BANDE)
 - 4 - DN CROWN LAND (OTHER BANO) - SUR UNE TERRE DE LA COURONNE (AUTRE BANOE)
 - 5 - ON CRDWN LAND (NO BAND) - SUR UNE TERRE DE LA COURONNE (AUCUNE BANOE)
 - 6 - OFF RESERVE - HORS D'UNE RÉSERVE

NORTH CENTRAL DISTRICT
 DISTRICT NORTH CENTRAL

GROUP GROUPE	GROUP NO. NO. DE GROUPE	SEX SEXE	TOTAL	*** ON-DANS *** *** RESERVE ****		TOTAL 1+2	***** ON CROWN LAND ***** SUR UNE TERRE DE LA COURONNE			TOTAL 3+4+5	OFF-HORS RESERVE 6
				1	2		3	4	5		
HATCHET LAKE	(682-352)	TDT	1,042	793		793					249
		M	521	401		401					120
		F	521	392		392					129
ISLAND LAKE FIRST NATION	(682-397)	TOT	870	577	129	706					164
		M	431	292	53	345					86
		F	439	285	76	361					78
JAMES SMITH	(682-370)	TDT	2,268	1,475	22	1,497					771
		M	1,146	773	8	781					365
		F	1,122	702	14	716					406
JOSEPH BIGHEAD	(682-399)	TOT	652	412	106	518					134
		M	311	204	46	250					61
		F	341	208	60	268					73
KINISTIN	(682-377)	TDT	693	269	36	305					388
		M	342	144	14	158					184
		F	351	125	22	147					204
LAC LA RONGE	(682-353)	TDT	6,350	3,846	65	3,911	212	2	5	219	2,220
		M	3,145	1,981	35	2,016	97	1	3	101	1,028
		F	3,205	1,865	30	1,895	115	1	2	118	1,192
LITTLE PINE	(682-340)	TDT	1,266	529	54	583					683
		M	640	295	25	320					320
		F	626	234	29	263					363
LUCKY MAN	(682-341)	TDT	84	1	26	27					57
		M	41		19	19					22
		F	43	1	7	8					35
MAKWA SAHGAIEHCAN FIRST NATION	(682-396)	TDT	982	589	92	681					301
		M	520	317	47	364					156
		F	462	272	45	317					145
MISTAWASIS	(682-374)	TDT	1,762	850	50	900					862
		M	869	432	24	456					407
		F	899	418	26	444					455
MONTREAL LAKE	(682-354)	TDT	2,483	1,443	12	1,455	192			192	836
		M	1,256	769	6	775	96			96	385
		F	1,227	674	6	680	96			96	451
MOOSOMIN	(682-342)	TDT	1,110	750	44	794					316
		M	541	376	17	393					148
		F	569	374	27	401					168

REGION 6 - SASKATCHEWAN
RÉGION 6 - SASKATCHEWAN

RESIDENCE - 1 - ON A RESERVE (OWN BANDO) - DANS UNE RÉSERVE (PROPRE BANOE)
CODE - 2 - ON A RESERVE (OTHER BANDO) - DANS UNE RÉSERVE (AUTRE BANOE)
LEGENO - 3 - ON CROWN LAND (OWN BANDO) - SUR UNE TERRE DE LA COURONNE (PROPRE BANOE)
- 4 - ON CROWN LAND (OTHER BANDO) - SUR UNE TERRE DE LA COURONNE (AUTRE BANOE)
- 5 - ON CROWN LAND (NO BANDO) - SUR UNE TERRE DE LA COURONNE (AUCUNE BANOE)
- 6 - OFF RESERVE - HORS D'UNE RÉSERVE

NORTH CENTRAL DISTRICT

DISTRICT NORTH CENTRAL

GROUP GROUPE	GROUP NO. NO. DE GROUPE	SEX SEXE	TOTAL	*** ON-DANS *** *** RESERVE ****		TOTAL 1+2	***** ON CROWN LAND ***** SUR UNE TERRE DE LA COURONNE			TOTAL 3+4+5	OFF-HRS RESERVE 6
				1	2		3	4	5		
MOSQUITO-GRIZZLY BEAR'S HEAD (682-343)		TOT	981	489	47	536					445
		M	498	274	22	296					202
		F	483	215	25	240					243
MUSKEG LAKE (682-375)		TOT	1,306	176	19	195					1,111
		M	628	97	8	105					523
		F	678	79	11	90					588
MUSKODAY FIRST NATION (682-371)		TOT	1,164	390	4	394					770
		M	564	209	1	210					354
		F	600	181	3	184					416
ONE ARROW (682-373)		TOT	1,043	332	44	376					667
		M	509	167	21	188					321
		F	534	165	23	188					346
ONION LAKE (682-344)		TOT	3,173	1,890	81	1,971					1,202
		M	1,565	964	41	1,005					560
		F	1,608	926	40	966					642
PELICAN LAKE (682-405)		TOT	901	594	134	728					173
		M	473	315	73	388					85
		F	428	279	61	340					88
PETER BALLANTYNE CREE NATION (682-355)		TOT	6,030	2,874	79	2,953	1,056		13	1,069	2,008
		M	2,981	1,444	40	1,484	530		11	541	956
		F	3,049	1,430	39	1,469	526		2	528	1,052
POUNDMAKER (682-345)		TOT	1,043	428	147	575					468
		M	476	220	64	284					192
		F	567	208	83	291					276
RED EARTH (682-356)		TOT	933	803	8	811					122
		M	474	413	3	416					58
		F	459	390	5	395					64
RED PHEASANT (682-346)		TOT	1,591	502	91	593			1	1	997
		M	779	263	46	309			1	1	469
		F	812	239	45	284					528
SAULTEAUX (682-347)		TOT	834	429	33	462			1	1	371
		M	413	216	18	234					179
		F	421	213	15	228			1	1	192
SHOAL LAKE OF THE CREE NATION (682-357)		TOT	591	487	21	508					83
		M	291	244	6	250					41
		F	300	243	15	258					42

INDIAN REGISTER POPULATION BY SEX AND TYPE OF RESIDENCE BY GROUP, RESPONSIBILITY CENTRE AND REGION
 REGION 6 - SASKATCHEWAN
 RÉGION 6 - SASKATCHEWAN

POPULATION DU REGISTRE DES INDIENS SELON LE SEXE ET LE TYPE DE RESIDENCE SELON LE GROUPE, LE CENTRE DE RESPDNSABILITÉ ET LA RÉGION
 RÉSIDENTS - 1 - DN A RESERVE (DWN BAND) - DANS UNE RÉSERVE (PRDPRE BANDE)
 CDDE - 2 - DN A RESERVE (DOTHER BAND) - DANS UNE RÉSERVE (AUTRE BANDE)
 LEGEND - 3 - DN CRDWN LAND (DWN BAND) - SUR UNE TERRE DE LA CDURDNNE (PRDPRE BANDE)
 - 4 - DN CRDWN LAND (DOTHER BAND) - SUR UNE TERRE DE LA CDURDNNE (AUTRE BANDE)
 - 5 - DN CRDWN LAND (ND BAND) - SUR UNE TERRE DE LA CDURDNNE (AUCUNE BANDE)
 - 6 - DFF RESERVE - HDRS D'UNE RÉSERVE

NORTH CENTRAL DISTRICT

DISTRICT NORTH CENTRAL

GROUP GROUPE	GROUP NO. NO. DE GROUPE	SEX SEXE	TOTAL	*** ON-DANS *** *** RESERVE ****		TOTAL 1+2	***** ON CROWN LAND ***** SUR UNE TERRE DE LA COURONNE			TOTAL 3+4+5	OFF-HORS RESERVE 6
				1	2		3	4	5		
STURGEON LAKE FIRST NATION (682-360)		TDT	1,840	1,357	10	1,367					473
		M	920	704	5	709					211
		F	920	653	5	658					262
SWEET GRASS (682-348)		TDT	1,378	458	63	521			1	1	854
		M	667	236	22	258					409
		F	709	222	41	263			1	1	445
THUNDERCHILD (682-349)		TDT	1,762	603	226	829					933
		M	852	334	97	431					421
		F	910	269	129	398					512
WHPETON DAKOTA NATION (682-358)		TDT	270	172	12	184					86
		M	124	82	6	88					36
		F	146	90	6	96					50
WATERHEN LAKE (682-402)		TDT	1,345	595	103	698					647
		M	642	295	52	347					295
		F	703	300	51	351					352
WHITECAP DAKOTA/SIOUX FIRST N. (682-372)		TDT	355	186	6	192					163
		M	167	94	2	96					71
		F	188	92	4	96					92
WITCHEKAN LAKE (682-407)		TDT	444	267	61	328					116
		M	222	139	32	171					51
		F	222	128	29	157					65
YELLOWQUILL (682-376)		TDT	2,076	757	77	834					1,242
		M	1,014	398	35	433					581
		F	1,062	359	42	401					661
GENERAL LIST - LISTE GÉNÉRALE (682-831)		TDT	8								6
		M	4								4
		F	2								2
RESPONSIBILITY CENTRE CENTRE DE RESPONSABILITÉ											

NORTH CENTRAL DISTRICT		TDT	64,328	33,995	2,326	36,321	1,460	2	175	1,637	26,370
		M	31,822	17,574	1,072	18,646	723	1	96	820	12,356
DISTRICT NORTH CENTRAL		F	32,506	16,421	1,254	17,675	737	1	79	817	14,014

REGION RÉGION											

RESIDENCE BY GROUP, RESPONSIBILITY CENTRE AND REGION RÉSIDENCE SELON LE GROUPE, LE CENTRE DE RESPONSABILITÉ ET LA RÉGION

REGION 6 - SASKATCHEWAN

RÉGION 6 - SASKATCHEWAN

- RESIDENCE - 1 - ON A RESERVE (OWN BANO) - DANS UNE RÉSERVE (PROPRE BANOE)
- CODE - 2 - ON A RESERVE (OTHER BANO) - DANS UNE RÉSERVE (AUTRE BANOE)
- LEGENO - 3 - ON CROWN LAND (OWN BANO) - SUR UNE TERRE DE LA COURONNE (PROPRE BANOE)
- 4 - ON CROWN LAND (OTHER BAND) - SUR UNE TERRE DE LA COURONNE (AUTRE BANOE)
- 5 - ON CROWN LAND (NO BANO) - SUR UNE TERRE DE LA COURONNE (AUCUNE BANOE)
- 6 - OFF RESERVE - HORS D'UNE RÉSERVE

NORTH CENTRAL DISTRICT

DISTRICT NORTH CENTRAL

GROUP GROUPE	GROUP NO. NO. DE GROUPE	SEX SEXE	TOTAL	*** ON-DANS ***		TOTAL 1+2	***** ON CROWN LAND *****			TOTAL 3+4+5	OFF-HORS RESERVE 6
				*** RESERVE 1	**** 2		SUR UNE TERRE DE LA COURONNE 3	4	5		
6 - SASKATCHEWAN		TOT	94,953	44,510	3,026	47,536	1,460	2	178	1,640	45,777
- SASKATCHEWAN		M	46,868	23,155	1,383	24,538	723	1	96	820	21,510
		F	48,085	21,355	1,643	22,998	737	1	82	820	24,267



**ALBERTA REGION
RÉGION DE L'ALBERTA**

REGION 7 - ALBERTA
 REGION 7 - ALBERTA
 ALBERTA DISTRICT
 DISTRICT ALBERTA

RESIDENCE - 1 - ON A RESERVE (OWN BAND) - DANS UNE RESERVE (PROPRE BANDE)
 CODE - 2 - ON A RESERVE (OTHER BAND) - DANS UNE RESERVE (AUTRE BANDE)
 LEGEND - 3 - ON CROWN LAND (OWN BAND) - SUR UNE TERRE DE LA COURONNE (PROPRE BANDE)
 - 4 - ON CROWN LAND (OTHER BAND) - SUR UNE TERRE DE LA COURONNE (AUTRE BANDE)
 - 5 - ON CROWN LAND (NO BAND) - SUR UNE TERRE DE LA COURONNE (AUCUNE BANDE)
 - 6 - OFF RESERVE - HORS D'UNE RESERVE

GROUP GROUPE	GROUP NO. NO. DE GROUPE	SEX SEXE	TOTAL	*** ON-DANS *** *** RESERVE ****		TOTAL 1+2	***** ON CROWN LAND ***** SUR UNE TERRE DE LA COURONNE			TOTAL 3+4+5	OFF-HORS RESERVE 6
				1	2		3	4	5		
ALEXANDER (700-438)	TOT		1,298	724	40	764			5	5	529
	M		662	385	13	398			1	1	263
	F		636	339	27	366			4	4	266
ALEXIS (700-437)	TOT		1,169	692	19	711					458
	M		605	371	9	380					225
	F		564	321	10	331					233
ATHABASCA CHIPEWYAN FIRST NAT (700-463)	TOT		618	14	1	15	216			216	387
	M		286	7	1	8	90			90	188
	F		332	7		7	126			126	199
BEAVER FIRST NATION (700-445)	TOT		628	303	24	327			5	5	296
	M		308	158	13	171					137
	F		320	145	11	156			5	5	159
BIGSTONE CREE NATION (700-458)	TOT		4,997	1,716	18	1,734	350	16	212	578	2,685
	M		2,463	904	11	915	186	8	107	301	1,247
	F		2,534	812	7	819	164	8	105	277	1,438
BLOOD (700-435)	TOT		8,338	6,676	20	6,696					1,642
	M		4,052	3,311	10	3,321					731
	F		4,286	3,365	10	3,375					911
CHIPEWYAN PRAIRIE FIRST NATION (700-470)	TOT		520	206	6	212					308
	M		277	121	4	125					152
	F		243	85	2	87					156
DENE THA' (700-448)	TOT		2,222	1,635	26	1,661	9			9	552
	M		1,112	865	14	879	5			5	228
	F		1,110	770	12	782	4			4	324
DRIFTPILE FIRST NATION (700-450)	TOT		1,704	588	19	607					1,097
	M		862	323	11	334					528
	F		842	265	8	273					569
DUNCAN'S (700-451)	TOT		163	102		102					61
	M		74	52		52					22
	F		89	50		50					39
ENOCH CREE NATION #440 (700-440)	TOT		1,484	1,221		1,221					263
	M		711	594		594					117
	F		773	627		627					146
ERMINESKIN (700-443)	TOT		2,642	1,901	130	2,031			124	124	487
	M		1,281	947	65	1,012			56	56	213
	F		1,361	954	65	1,019			68	68	274

REGION 7 - ALBERTA
RÉGION 7 - ALBERTA

RESIDENCE - 1 - ON A RESERVE (OWN BAND) - DANS UNE RÉSERVE (PROPRE BANDE)
CODE - 2 - ON A RESERVE (OTHER BAND) - DANS UNE RÉSERVE (AUTRE BANDE)
LEGEND - 3 - ON CROWN LAND (OWN BAND) - SUR UNE TERRE DE LA COURONNE (PROPRE BANDE)
- 4 - ON CROWN LAND (OTHER BAND) - SUR UNE TERRE DE LA COURONNE (AUTRE BANDE)
- 5 - ON CROWN LAND (NO BAND) - SUR UNE TERRE DE LA COURONNE (AUCUNE BANDE)
- 6 - OFF RESERVE - HORS D'UNE RÉSERVE

ALBERTA DISTRICT

DISTRICT ALBERTA

GROUP GROUPE	GROUP NO. NO. DE GROUPE	SEX SEXE	TOTAL	*** ON-DANS *** RESERVE ****		TOTAL 1+2	***** ON CROWN LAND ***** SUR UNE TERRE DE LA COURONNE			TOTAL 3+4+5	OFF-HORS RESERVE 6
				1	2		3	4	5		
FORT MCKAY FIRST NATION (700-467)		TOT	454	218	3	221	26		1	27	206
		M	220	118	1	119	10			10	91
		F	234	100	2	102	16		1	17	115
FORT MCMURRAY#468 FIRST NATION (700-468)		TOT	475	150		150					325
		M	219	83		83					136
		F	256	67		67					189
HORSE LAKE (700-449)		TOT	583	245		245					338
		M	284	129		129					155
		F	299	116		116					183
KAPAWE'NO FIRST NATION (700-452)		TOT	222	52	4	56					166
		M	102	29	2	31					71
		F	120	23	2	25					95
LITTLE RED RIVER CREE NATION (700-447)		TOT	2,842	2,142	80	2,222	300		4	304	316
		M	1,434	1,092	44	1,136	157		1	158	140
		F	1,408	1,050	36	1,086	143		3	146	176
LOON RIVER CREE (700-476)		TOT	346				261	1	1	263	83
		M	181				134	1	1	136	45
		F	165				127			127	38
LOUIS BULL (700-439)		TOT	1,276	1,025	64	1,089			7	7	180
		M	618	514	22	536			2	2	80
		F	658	511	42	553			5	5	100
LUBICON LAKE (700-453)		TOT	311	2		2	162			162	147
		M	144	1		1	77			77	66
		F	167	1		1	85			85	81
MIKISEW CREE FIRST NATION (700-461)		TOT	1,949	3	1	4	688	37	5	730	1,215
		M	939	3		3	352	13		365	571
		F	1,010		1	1	336	24	5	365	644
MONTANA (700-442)		TOT	635	422	57	479					156
		M	322	210	27	237					85
		F	313	212	30	242					71
O'CHIESE (700-431)		TOT	657	483	5	488					169
		M	319	240	3	243					76
		F	338	243	2	245					93
PAUL (700-441)		TOT	1,402	858	140	998					404
		M	698	443	65	508					190
		F	704	415	75	490					214

INDIAN REGISTER POPULATION BY SEX AND TYPE OF RESIDENCE BY GROUP, RESPONSIBILITY CENTRE AND REGION 1996/12/31 POPULATION DU REGISTRE DES INDIENS SELON LE SEXE ET LE TYPE DE RESIDENCE SELON LE GROUPE, LE CENTRE DE RESPONSABILITÉ ET LA RÉGION 41

REGION 7 - ALBERTA
RÉGION 7 - ALBERTA

ALBERTA DISTRICT
DISTRICT ALBERTA

RESIDENCE - 1 - ON A RESERVE (OWN BANO) - DANS UNE RÉSERVE (PROPRE BANOE)
 COOE - 2 - ON A RESERVE (OTHER BANO) - DANS UNE RÉSERVE (AUTRE BANOE)
 LEGEND - 3 - ON CROWN LAND (OWN BANO) - SUR UNE TERRE DE LA COURONNE (PROPRE BANOE)
 - 4 - ON CROWN LAND (OTHER BANO) - SUR UNE TERRE DE LA COURONNE (AUTRE BANOE)
 - 5 - ON CROWN LAND (NO BANO) - SUR UNE TERRE DE LA COURONNE (AUCUNE BANOE)
 - 6 - OFF RESERVE - HORS D'UNE RÉSERVE

GROUP GROUPE	GROUP NO. NO. DE GROUPE	SEX SEXE	TOTAL	*** ON-DANS *** *** RESERVE ****		TOTAL 1+2	***** ON CROWN LAND ***** SUR UNE TERRE DE LA COURONNE			TOTAL 3+4+5	OFF-HORS RESERVE 6	
				1	2		3	4	5			
PEIGAN NATION	(700-436)	TOT	2,907	2,031	2	2,033					874	
		M	1,397	1,017	2	1,019					378	
		F	1,510	1,014		1,014					496	
SAMSON	(700-444)	TOT	5,113	4,219	109	4,328		1		5	6	779
		M	2,520	2,101	42	2,143				3	3	374
		F	2,593	2,118	67	2,185		1		2	3	405
SAWRIDGE	(700-454)	TOT	320	26		26						294
		M	162	14		14						148
		F	158	12		12						146
SIKSIKA NATION	(700-430)	TOT	4,706	2,952	75	3,027			1		1	1,678
		M	2,374	1,575	30	1,605			1		1	768
		F	2,332	1,377	45	1,422						910
STONEY (CHINIKI)	(700-433)	TOT	1,107	1,078	11	1,089						18
		M	547	536	3	539						8
		F	560	542	8	550						10
STONEY (WESLEY)	(700-475)	TOT	1,243	1,115	37	1,152						91
		M	617	556	15	571						46
		F	626	559	22	581						45
STONEY BEARSPAW	(700-473)	TOT	1,104	997	38	1,035						69
		M	527	479	17	496						31
		F	577	518	21	539						38
STURGEON LAKE	(700-455)	TOT	1,855	961	5	966						889
		M	891	494	2	496						395
		F	964	467	3	470						494
SUCKER CREEK	(700-456)	TOT	1,738	432	14	446			7		7	1,285
		M	836	225	8	233			3		3	600
		F	902	207	6	213			4		4	685
SUNCHILD FIRST NATION	(700-434)	TOT	726	414	10	424						302
		M	363	209	3	212						151
		F	363	205	7	212						151
SWAN RIVER FIRST NATION	(700-457)	TOT	854	267	4	271						583
		M	409	144	2	146						263
		F	445	123	2	125						320
TALLCREE	(700-446)	TOT	838	339	50	389			4	1	5	444
		M	427	178	27	205			4	1	5	217
		F	411	161	23	184						227

REGION 7 - ALBERTA
RÉGION 7 - ALBERTA

RESIDENCE - 1 - ON A RESERVE (OWN BANO) - DANS UNE RÉSERVE (PROPRE BANDE)
 CODE - 2 - ON A RESERVE (OTHER BANO) - DANS UNE RÉSERVE (AUTRE BANDE)
 LEGEND - 3 - ON CROWN LAND (OWN BANO) - SUR UNE TERRE DE LA COURONNE (PROPRE BANDE)
 - 4 - ON CROWN LAND (OTHER BANO) - SUR UNE TERRE DE LA COURONNE (AUTRE BANDE)
 - 5 - ON CROWN LAND (NO BANO) - SUR UNE TERRE DE LA COURONNE (AUCUNE BANDE)
 - 6 - OFF RESERVE - HORS D'UNE RÉSERVE

ALBERTA DISTRICT

DISTRICT ALBERTA

GROUP GROUPE	GROUP NO. NO. DE GROUPE	SEX SEXE	TOTAL	*** ON-DANS *** *** RESERVE ****		TOTAL 1+2	***** ON CROWN LAND ***** SUR UNE TERRE DE LA COURONNE			TOTAL 3+4+5	OFF-HORS RESERVE 6
				1	2		3	4	5		
TSUU T'INA NATION (700-432)		TOT	1,225	939	55	994				2	229
		M	565	464	22	486				1	78
		F	660	475	33	508				1	151
WHITEFISH LAKE (700-459)		TOT	1,550	669	60	729	1	39	129	169	652
		M	786	348	27	375	1	21	58	80	331
		F	764	321	33	354		18	71	89	321
WOODLAND CREE FIRST NATION (700-474)		TOT	766	585	2	587	4	21		25	154
		M	382	300	1	301	3	12		15	66
		F	384	285	1	286	1	9		10	88
GENERAL LIST - LISTE GÉNÉRALE (700-838)		TOT	680								680
		M	308								308
		F	372								372
RESPONSIBILITY CENTRE CENTRE DE RESPONSABILITÉ -----											
ALBERTA DISTRICT		TOT	63,667	38,402	1,129	39,531	2,020	131	494	2,645	21,491
DISTRICT ALBERTA		M	31,284	19,540	516	20,056	1,016	63	230	1,309	9,919
		F	32,383	18,862	613	19,475	1,004	68	264	1,336	11,572

ST. PAUL OISTRICT

DISTRICT ST. PAUL

GROUP GROUPE	GROUP NO. NO. DE GROUPE	SEX SEXE	TOTAL	*** ON-DANS *** *** RESERVE ****		TOTAL 1+2	***** ON CROWN LAND ***** SUR UNE TERRE DE LA COURONNE			TOTAL 3+4+5	OFF-HRS RESERVE 6
				1	2		3	4	5		
BEAVER LAKE (731-460)	TOT		711	263	28	291			27	27	393
	M		375	153	17	170			16	16	189
	F		336	110	11	121			11	11	204
COLD LAKE FIRST NATIONS (731-464)	TDT		1,852	939	31	970		1	1	2	880
	M		899	492	14	506		1	1	2	391
	F		953	447	17	464					489
FROG LAKE (731-465)	TOT		1,641	1,091	137	1,228			8	8	405
	M		788	543	54	597			1	1	190
	F		853	548	83	631			7	7	215
HEART LAKE (731-469)	TOT		219	135	17	152					67
	M		114	70	9	79					35
	F		105	65	8	73					32
KEHEWIN CREE NATION (731-466)	TDT		1,381	789	62	851			21	21	509
	M		651	407	27	434			8	8	209
	F		730	382	35	417			13	13	300
SADOLE LAKE (731-462)	TDT		6,948	5,036	47	5,083			9	9	1,856
	M		3,437	2,551	24	2,575			5	5	857
	F		3,511	2,485	23	2,508			4	4	999
RESPONSIBILITY CENTRE CENTRE DE RESPONSABILITÉ											

ST. PAUL OISTRICT		TDT	12,752	8,253	322	8,575		1	66	67	4,110
		M	6,264	4,216	145	4,361		1	31	32	1,871
OISTRICT ST. PAUL		F	6,488	4,037	177	4,214			35	35	2,239

REGION RÉGION											
7 - ALBERTA		TOT	76,419	46,655	1,451	48,106	2,020	132	560	2,712	25,601
- ALBERTA		M	37,548	23,756	661	24,417	1,016	64	261	1,341	11,790
		F	38,871	22,899	790	23,689	1,004	68	299	1,371	13,811



BRITISH COLUMBIA REGION
RÉGION DE LA COLOMBIE-BRITANNIQUE

INDIAN REGISTER POPULATION BY SEX AND TYPE OF RESIDENCE BY GROUP, RESPONSIBILITY CENTRE AND REGION
 REGION 9 - BRITISH COLUMBIA
 RÉGION 9 - COLOMBIE-BRITANNIQUE

1996/12/31 POPULATION DU REGISTRE DES INDIENS SELON LE SEXE ET LE TYPE DE
 RÉSIDENCE SELON LE GROUPE, LE CENTRE DE RESPONSABILITÉ ET LA RÉGION

RESIDENCE - 1 - ON A RESERVE (OWN BANO) - DANS UNE RÉSERVE (PROPRE BANDE)
 CODE - 2 - ON A RESERVE (OTHER BANO) - DANS UNE RÉSERVE (AUTRE BANDE)
 LEGEND - 3 - ON CROWN LAND (OWN BANO) - SUR UNE TERRE DE LA COURONNE (PROPRE BANDE)
 - 4 - ON CROWN LAND (OTHER BANO) - SUR UNE TERRE DE LA COURONNE (AUTRE BANDE)
 - 5 - ON CROWN LAND (NO BANO) - SUR UNE TERRE DE LA COURONNE (AUCUNE BANDE)
 - 6 - OFF RESERVE - HORS D'UNE RÉSERVE

NORTH DISTRICT
 DISTRICT NORD

GROUP GROUPE	GROUP NO. NO. DE GROUPE	SEX SEXE	TOTAL	*** ON-DANS *** *** RESERVE ****		TOTAL 1+2	***** ON CROWN LAND ***** SUR UNE TERRE DE LA COURONNE			TOTAL 3+4+5	OFF-HORS RESERVE 6
				1	2		3	4	5		
ADAMS LAKE	(921-684)	TOT	610	348	35	383					227
		M	307	184	22	206					101
		F	303	164	13	177					126
ALEXANDRIA	(921-709)	TOT	141	59		59					82
		M	75	36		36					39
		F	66	23		23					43
ALEXIS CREEK	(921-710)	TOT	522	359	22	381					141
		M	245	171	9	180					65
		F	277	188	13	201					76
ALKALI LAKE	(921-711)	TOT	627	355	27	382					245
		M	321	184	12	196					125
		F	306	171	15	186					120
BLUEBERRY RIVER	(921-547)	TOT	288	173	18	191					97
		M	146	99	9	108					38
		F	142	74	9	83					59
BONAPARTE	(921-686)	TOT	668	179	22	201					467
		M	301	91	14	105					196
		F	367	88	8	96					271
BROMAN LAKE	(921-725)	TOT	149	64	1	65					84
		M	74	34		34					40
		F	75	30	1	31					44
BURNS LAKE	(921-619)	TOT	72	25	3	28					44
		M	41	17	3	20					21
		F	31	8		8					23
CANIM LAKE	(921-713)	TOT	491	339	42	381					110
		M	240	174	13	187					53
		F	251	165	29	194					57
CANOE CREEK	(921-723)	TOT	559	251	28	279					280
		M	300	148	15	163					137
		F	259	103	13	116					143
CHESLATTA CARRIER NATION (921-620)	(921-620)	TOT	221	83	10	93					128
		M	99	46	4	50					49
		F	122	37	6	43					79
DOIG RIVER	(921-548)	TOT	207	97	13	110					97
		M	108	55	7	62					46
		F	99	42	6	48					51

INDIAN REGISTER POPULATION BY SEX AND TYPE OF RESIDENCE BY GROUP, RESPONSIBILITY CENTRE AND REGION
 RÉSIDENTS SELON LE SEXE ET LE TYPE DE RÉSIDENCE SELON LE GROUPE, LE CENTRE DE RESPONSABILITÉ ET LA RÉGION

REGION 9 - BRITISH COLUMBIA
 RÉGION 9 - COLOMBIE-BRITANNIQUE

RESIDENCE - 1 - DN A RESERVE (DWN BAND) - DANS UNE RÉSERVE (PRDPRE BANDE)
 CODE - 2 - DN A RESERVE (OTHER BAND) - DANS UNE RÉSERVE (AUTRE BANDE)
 LEGEND - 3 - ON CRDWN LAND (OWN BAND) - SUR UNE TERRE DE LA CDURDNNE (PRDPRE BANDE)
 - 4 - DN CRDWN LAND (DOTHER BAND) - SUR UNE TERRE DE LA CDURDNNE (AUTRE BANDE)
 - 5 - DN CRDWN LAND (ND BAND) - SUR UNE TERRE DE LA CDURDNNE (AUCUNE BANDE)
 - 6 - DFF RESERVE - HORS D'UNE RÉSERVE

NORTH DISTRICT

DISTRICT NORD

GROUP GROUPE	GROUP NO. NO. DE GROUPE	SEX SEXE	TOTAL	*** ON-DANS *** *** RESERVE ****		TOTAL 1+2	***** ON CROWN LAND ***** SUR UNE TERRE DE LA COURONNE			TOTAL 3+4+5	OFF-HORS RESERVE 6
				1	2		3	4	5		
FORT NELSON	(921-543)	TOT	608	279	12	291		1		1	316
		M	286	145	7	152					134
		F	322	134	5	139	1			1	182
FORT WARE	(921-610)	TOT	358	234	8	242		1		1	113
		M	178	116	7	123		1		1	54
		F	178	118	1	119					59
GITANMAAX	(921-531)	TOT	1,740	704	104	808			1	1	931
		M	880	364	60	424			1	1	455
		F	860	340	44	384					476
GITANYOW	(921-537)	TOT	615	351	29	380					235
		M	325	193	17	210					115
		F	290	158	12	170					120
GITSEGUCLA	(921-535)	TOT	758	470	16	486					270
		M	390	264	9	273					117
		F	368	206	7	213					153
GITWANGAK	(921-536)	TOT	939	430	26	456					483
		M	463	238	15	253					210
		F	476	192	11	203					273
GLEN VOWELL	(921-533)	TOT	341	159	34	193					148
		M	194	94	22	116					78
		F	147	65	12	77					70
HAGWILGET	(921-534)	TOT	594	206	21	227					367
		M	293	111	12	123					170
		F	301	95	9	104					197
HALFWAY RIVER	(921-546)	TOT	190	132	6	138					52
		M	99	73	3	76					23
		F	91	59	3	62					29
HIGH BAR	(921-703)	TOT	50	3		3					47
		M	22	1		1					21
		F	28	2		2					26
ISKUT	(921-683)	TOT	510	263	2	265					245
		M	255	145	1	146					109
		F	255	118	1	119					136
KAMLOOPS	(921-688)	TOT	883	504	72	576					307
		M	420	253	38	291					129
		F	463	251	34	285					178

NORTH DISTRICT

DISTRICT NORD

RESIDENCE - 1 - ON A RESERVE (OWN BANDO) - DANS UNE RÉSERVE (PROPRE BANDE)
 CODE - 2 - ON A RESERVE (OTHER BANDO) - DANS UNE RÉSERVE (AUTRE BANDE)
 LEGEND - 3 - ON CROWN LAND (OWN BAND) - SUR UNE TERRE DE LA COURONNE (PROPRE BANDE)
 - 4 - ON CROWN LAND (OTHER BANDO) - SUR UNE TERRE DE LA COURONNE (AUTRE BANDE)
 - 5 - ON CROWN LAND (NO BANDO) - SUR UNE TERRE DE LA COURONNE (AUCUNE BANDE)
 - 6 - OFF RESERVE - HORS D'UNE RÉSERVE

GROUP GROUPE	GROUP NO. NO. DE GROUPE	SEX SEXE	TOTAL	*** ON-DANS *** *** RESERVE ****		TOTAL 1+2	***** ON CROWN LAND ***** SUR UNE TERRE DE LA COURONNE			TOTAL 3+4+5	OFF-HORS RESERVE 6
				1	2		3	4	5		
KISPIOX	(921-532)	TOT	1,237	532	45	577					660
		M	585	266	27	293					292
		F	652	266	18	284					368
KLUSKUS	(921-721)	TOT	158	72	34	106					52
		M	74	36	17	53					21
		F	84	36	17	53					31
LAKE BABINE NATION	(921-607)	TOT	1,774	1,262	16	1,278					496
		M	855	613	7	620					235
		F	919	649	9	658					261
LHEIT LIT'EN NATION	(921-611)	TOT	242	49	2	51					191
		M	120	31	1	32					88
		F	122	18	1	19					103
LITTLE SHUSWAP LAKE	(921-689)	TOT	283	153	35	188					75
		M	147	86	17	103					44
		F	116	67	18	85					31
MCLEOD LAKE	(921-618)	TOT	383	135	32	167	1	1		2	214
		M	179	74	16	90	1			1	88
		F	204	61	16	77		1		1	126
MORICETOWN	(921-530)	TOT	1,524	640	39	679					845
		M	765	351	20	371					394
		F	759	289	19	308					451
NAOLEH WHUTEN	(921-612)	TOT	355	228	45	273		1		1	81
		M	195	122	26	148		1		1	46
		F	160	106	19	125					35
NAK'AZOLI	(921-614)	TOT	1,406	629	14	643					763
		M	701	341	5	346					355
		F	705	288	9	297					408
NAZKO	(921-720)	TOT	273	120	2	122					151
		M	135	68		68					67
		F	138	52	2	54					84
NEE-TAHI-BUHN	(921-726)	TOT	211	58	26	84					127
		M	104	34	14	48					56
		F	107	24	12	36					71
NESKONLITH	(921-690)	TOT	528	203	31	234					292
		M	282	102	14	116					146
		F	264	101	17	118					146

INDIAN REGISTER POPULATION BY SEX AND TYPE OF RESIDENCE BY GROUP, RESPONSIBILITY CENTRE AND REGION
 RÉSIDENTS SELON LE GROUPE, LE CENTRE DE RESPONSABILITÉ ET LA RÉGION
 REGION 9 - BRITISH COLUMBIA
 RÉGION 9 - COLOMBIE-BRITANNIQUE

1996/12/31 POPULATION DU REGISTRE DES INDIENS SELON LE SEXE ET LE TYPE DE
 47
 RESIDENCE - 1 - DN A RESERVE (DWN BAND) - DANS UNE RÉSERVE (PROPRE BANDE)
 CDE - 2 - DN A RESERVE (DOTHER BAND) - DANS UNE RÉSERVE (AUTRE BANDE)
 LEGEND - 3 - DN CRDWN LAND (DWN BAND) - SUR UNE TERRE DE LA CDURDNE (PROPRE BANDE)
 - 4 - DN CRDWN LAND (DOTHER BAND) - SUR UNE TERRE DE LA CDURDNE (AUTRE BANDE)
 - 5 - DN CRDWN LAND (ND BAND) - SUR UNE TERRE DE LA CDURDNE (AUCUNE BANDE)
 - 6 - DFF RESERVE - HDRS D'UNE RÉSERVE

NORTH DISTRICT

DISTRICT NORD

GROUP GROUPE	GROUP NO. NO. DE GROUPE	SEX SEXE	TOTAL	*** ON-DANS *** *** RESERVE ****		TOTAL 1+2	***** ON CROWN LAND ***** SUR UNE TERRE DE LA COURONNE			TOTAL 3+4+5	OFF-HORS RESERVE 6
				1	2		3	4	5		
NORTH THOMPSON	(921-691)	TDT	535	234	17	251					284
		M	257	132	8	140					117
		F	278	102	9	111					167
PROPHET RIVER	(921-544)	TDT	164	96	11	107			1	1	56
		M	79	53	1	54					25
		F	85	43	10	53			1	1	31
RED BLUFF	(921-715)	TDT	118	69	3	72			1	1	45
		M	51	31	2	33					18
		F	67	38	1	39			1	1	27
SAULTEAU FIRST NATIONS	(921-542)	TDT	649	323	1	324					325
		M	308	157	1	158					150
		F	341	166		166					175
SKEETCHESTN	(921-687)	TDT	420	132	23	155					265
		M	205	71	10	81					124
		F	215	61	13	74					141
SODA CREEK	(921-716)	TDT	292	150	36	186					106
		M	143	84	16	100					43
		F	149	66	20	86					63
SPALLUMCHEEN	(921-600)	TOT	638	288	26	314					324
		M	303	153	12	165					138
		F	335	135	14	149					186
STELLAT'EN FIRST NATION	(921-613)	TDT	327	209	15	224					103
		M	156	105	8	113					43
		F	171	104	7	111					60
STONE	(921-717)	TOT	330	225	8	233					97
		M	158	114	5	119					39
		F	172	111	3	114					58
STONY CREEK	(921-615)	TDT	755	508	9	517					238
		M	355	265	5	270					85
		F	400	243	4	247					153
TAHLTAN	(921-682)	TDT	1,377	291	33	324			1	1	1,052
		M	690	161	18	179					511
		F	687	130	15	145			1	1	541
TAKLA LAKE	(921-608)	TDT	537	279	3	282					255
		M	249	136	3	139					110
		F	288	143		143					145

INDIAN REGISTER POPULATION BY SEX AND TYPE OF RESIDENCE BY GROUP, RESPONSIBILITY CENTRE AND REGION
 REGION 9 - BRITISH COLUMBIA
 RÉGION 9 - COLOMBIE-BRITANNIQUE

1996/12/31 POPULATION DU REGISTRE DES INDIENS SELON LE SEXE ET LE TYPE DE PAGE
 RÉSIDENCE SELON LE GROUPE, LE CENTRE DE RESPONSABILITÉ ET LA RÉGION

RESIDENCE - 1 - ON A RESERVE (OWN BAND) - DANS UNE RÉSERVE (PROPRE BANDE)
 COOE - 2 - ON A RESERVE (OTHER BAND) - DANS UNE RÉSERVE (AUTRE BANDE)
 LEGEND - 3 - ON CROWN LAND (OWN BAND) - SUR UNE TERRE DE LA COURONNE (PROPRE BANDE)
 - 4 - ON CROWN LAND (OTHER BAND) - SUR UNE TERRE DE LA COURONNE (AUTRE BANDE)
 - 5 - ON CROWN LAND (NO BAND) - SUR UNE TERRE DE LA COURONNE (AUCUNE BANDE)
 - 6 - OFF RESERVE - HORS D'UNE RÉSERVE

NORTH DISTRICT
 DISTRICT NORD

GROUP GROUPE	GROUP NO. NO. DE GROUPE	SEX SEXE	TOTAL	*** ON-DANS *** *** RESERVE ****		TOTAL 1+2	***** ON CROWN LAND ***** SUR UNE TERRE DE LA COURONNE			TOTAL 3+4+5	OFF-HORS RESERVE 6	
				1	2		3	4	5			
TL'AZT'EN NATION (921-617)		TOT	1,281	634	58	692					589	
		M	644	351	25	376					268	
		F	637	283	33	316					321	
TL'ETINQOX-T'IN GOV'T OFFICE (921-712)		TOT	1,182	574	89	663					519	
		M	567	303	40	343					224	
		F	615	271	49	320					295	
TOOSEY (921-718)		TOT	224	119	8	127					97	
		M	101	55	6	61					40	
		F	123	64	2	66					57	
TSAY KEH DENE (921-609)		TOT	305	3	10	13	191			191	101	
		M	153	1	5	6	103			103	44	
		F	152	2	5	7	88			88	57	
ULKATCHO (921-722)		TOT	747	540	35	575					172	
		M	359	266	14	280					79	
		F	388	274	21	295					93	
WEST MOBERLY FIRST NATIONS (921-545)		TOT	138	73		73					65	
		M	66	38		38					28	
		F	72	35		35					37	
WHISPERING PINES/CLINTON (921-702)		TOT	100	40		40					60	
		M	55	21		21					34	
		F	45	19		19					26	
WILLIAMS LAKE (921-719)		TOT	424	239	16	255					169	
		M	194	115	10	125					69	
		F	230	124	6	130					100	
XENI GWET'IN F.NATIONS GOVT. (921-714)		TOT	353	256	17	273					80	
		M	158	121	8	129					29	
		F	195	135	9	144					51	
YEKOOCHE (921-728)		TOT	132	122	1	123					9	
		M	68	64		64					4	
		F	64	58	1	59					5	
RESPONSIBILITY CENTRE CENTRE DE RESPONSABILITÉ												

NORTH DISTRICT			TOT	31,517	15,552	1,291	16,843	194	3	3	200	14,474
			M	15,503	8,157	660	8,817	105	1	1	107	6,579
DISTRICT NORD			F	16,014	7,395	631	8,026	89	2	2	93	7,895

RESIDENCE - 1 - ON A RESERVE (OWN BANO) - DANS UNE RÉSERVE (PROPRE BANDE)
 CODE - 2 - ON A RESERVE (OTHER BANO) - DANS UNE RÉSERVE (AUTRE BANDE)
 LEGEND - 3 - ON CROWN LAND (OWN BANO) - SUR UNE TERRE DE LA COURONNE (PROPRE BANDE)
 - 4 - ON CROWN LAND (OTHER BANO) - SUR UNE TERRE DE LA COURONNE (AUTRE BANDE)
 - 5 - ON CROWN LAND (NO BANO) - SUR UNE TERRE DE LA COURONNE (AUCUNE BANDE)
 - 6 - OFF RESERVE - HORS D'UNE RÉSERVE

SOUTH DISTRICT

DISTRICT SUD

GROUP GROUPE	GROUP NO. NO. DE GROUPE	SEX SEXE	TOTAL	*** ON-DANS *** *** RESERVE ****		TOTAL 1+2	***** ON CROWN LAND ***** SUR UNE TERRE DE LA COURONNE			TOTAL 3+4+5	OFF-HDRS RESERVE 6
				1	2		3	4	5		
AITCHELITZ	(922-558)	TOT	21	17	2	19					2
		M	10	9	1	10					
		F	11	8	1	9					2
ANDERSON LAKE	(922-556)	TOT	248	133	28	161					85
		M	121	73	14	87					34
		F	125	60	14	74					51
ASHCROFT	(922-685)	TOT	221	58	13	71					150
		M	109	30	8	38					71
		F	112	28	5	33					79
BOOTHROYD	(922-700)	TOT	257	83	25	108					149
		M	132	46	13	59					73
		F	125	37	12	49					76
BOSTON BAR	(922-701)	TOT	200	64	5	69					131
		M	101	36	4	40					61
		F	99	28	1	29					70
BRIDGE RIVER	(922-590)	TOT	349	132	31	163					186
		M	168	66	15	81					87
		F	181	66	16	82					99
CAYDSE CREEK	(922-591)	TOT	155	88	15	103					52
		M	75	45	5	50					25
		F	80	43	10	53					27
CHAWATHIL	(922-583)	TOT	360	206	33	239	1			1	120
		M	175	102	19	121					54
		F	185	104	14	118	1			1	66
CHEAM	(922-584)	TOT	342	159	40	199					143
		M	167	81	25	106					61
		F	175	78	15	93					82
CHEHALIS	(922-559)	TOT	835	384	32	416		21		21	398
		M	429	219	18	237		10		10	182
		F	406	165	14	179		11		11	216
COLDWATER	(922-693)	TOT	659	279	9	288					371
		M	309	147	3	150					159
		F	350	132	6	138					212
CDLUMBIA LAKE	(922-604)	TOT	218	118	48	166					52
		M	104	66	18	84					20
		F	114	52	30	82					32

INDIAN REGISTER POPULATION BY SEX AND TYPE OF RESIDENCE BY GROUP, RESPONSIBILITY CENTRE AND REGION
 RÉGION 9 - BRITISH COLUMBIA
 RÉGION 9 - COLOMBIE-BRITANNIQUE

SOUTH DISTRICT

DISTRICT SUD

1996/12/31 POPULATION DU REGISTRE DES INDIENS SELON LE SEXE ET LE TYPE DE RESIDENCE SELON LE GROUPE, LE CENTRE DE RESPONSABILITÉ ET LA RÉGION
 RESIDENCE - 1 - ON A RESERVE (OWN BANO) - DANS UNE RÉSERVE (PROPRE BANDE)
 CODE - 2 - ON A RESERVE (OTHER BANO) - DANS UNE RÉSERVE (AUTRE BANDE)
 LEGEND - 3 - ON CROWN LAND (OWN BANO) - SUR UNE TERRE DE LA COURONNE (PROPRE BANDE)
 - 4 - ON CROWN LAND (OTHER BANO) - SUR UNE TERRE DE LA COURONNE (AUTRE BANDE)
 - 5 - ON CROWN LAND (NO BANO) - SUR UNE TERRE DE LA COURONNE (AUCUNE BANDE)
 - 6 - OFF RESERVE - HORS D'UNE RÉSERVE

GROUP GROUPE	GROUP NO. NO. DE GROUPE	SEX SEXE	TOTAL	*** ON-DANS *** *** RESERVE ****		TOTAL 1+2	***** ON CROWN LAND ***** SUR UNE TERRE DE LA COURONNE			TOTAL 3+4+5	OFF-HORS RESERVE 6
				1	2		3	4	5		
COOK'S FERRY	(922-694)	TOT	284	71	36	107					177
		M	139	38	21	59					80
		F	145	33	15	48					97
DOUGLAS	(922-561)	TOT	197	25	13	38					159
		M	99	17	9	26					73
		F	98	8	4	12					86
FOUNTAIN	(922-592)	TOT	745	365	87	452					293
		M	376	188	44	232					144
		F	369	177	43	220					149
KANAKA BAR	(922-704)	TOT	171	57	9	66					105
		M	90	29	3	32					58
		F	81	28	6	34					47
KWANTLEN FIRST NATION	(922-564)	TOT	147	67		67					80
		M	73	35		35					38
		F	74	32		32					42
KAW-KAW-A-PILT	(922-580)	TOT	38	22	3	25					13
		M	18	11	1	12					6
		F	20	11	2	13					7
LAKAHAMEN	(922-579)	TOT	286	104	6	110					176
		M	131	47	2	49					82
		F	155	57	4	61					94
LILLOOET	(922-593)	TOT	309	180	25	205					104
		M	161	101	13	114					47
		F	148	79	12	91					57
LOWER KOOTENAY	(922-606)	TOT	184	100	17	117					67
		M	95	56	11	67					28
		F	89	44	6	50					39
LOWER NICOLA	(922-695)	TOT	856	475	30	505			1	1	350
		M	413	236	15	251			1	1	161
		F	443	239	15	254					189
LOWER SIMILKAMEEN	(922-598)	TOT	398	287	6	293					105
		M	192	131	5	136					56
		F	206	156	1	157					49
LYTTON	(922-705)	TOT	1,576	621	85	706					870
		M	801	356	44	400					401
		F	775	265	41	306					469

REGION 9 - BRITISH COLUMBIA
RÉGION 9 - COLOMBIE-BRITANNIQUE

RESIDENCE - 1 - ON A RESERVE (OWN BANDO) - DANS UNE RÉSERVE (PROPRE BANDE)
 COOE - 2 - ON A RESERVE (OTHER BANDO) - DANS UNE RÉSERVE (AUTRE BANDE)
 LEGEND - 3 - ON CROWN LAND (OWN BANDO) - SUR UNE TERRE DE LA COURONNE (PROPRE BANDE)
 - 4 - ON CROWN LAND (OTHER BANDO) - SUR UNE TERRE DE LA COURONNE (AUTRE BANDE)
 - 5 - ON CROWN LAND (NO BANDO) - SUR UNE TERRE DE LA COURONNE (AUCUNE BANDE)
 - 6 - OFF RESERVE - HORS D'UNE RÉSERVE

SOUTH DISTRICT

DISTRICT SUD

GROUP GROUPE	GROUP NO. NO. DE GROUPE	SEX SEXE	TOTAL	*** ON-DANS *** *** RESERVE ****		TOTAL 1+2	***** ON CROWN LAND ***** SUR UNE TERRE DE LA COURONNE			TOTAL 3+4+5	OFF-HORS RESERVE 6
				1	2		3	4	5		
MATSQUI	(922-565)	TOT	183	81	7	88					95
		M	89	40	4	44					45
		F	94	41	3	44					50
MOUNT CURRIE	(922-557)	TOT	1,607	1,023	35	1,058					549
		M	810	547	19	566					244
		F	797	476	16	492					305
NICOMEN	(922-696)	TOT	97	61	2	63					34
		M	51	32		32					19
		F	46	29	2	31					15
NOOAITCH	(922-699)	TOT	173	127	3	130					43
		M	86	67	3	70					16
		F	87	60		60					27
OKANAGAN	(922-616)	TOT	1,498	740	31	771					727
		M	707	393	9	402					305
		F	791	347	22	369					422
OREGON JACK CREEK	(922-692)	TOT	45	12		12					33
		M	18	9		9					9
		F	27	3		3					24
OSOYOOS	(922-596)	TOT	338	214	36	250					88
		M	184	126	18	144					40
		F	154	88	18	106					48
PAVILION	(922-594)	TOT	422	122	23	145			1	1	276
		M	215	64	12	76			1	1	138
		F	207	58	11	69					138
PENTICTON	(922-597)	TOT	776	400	53	453					323
		M	369	204	27	231					138
		F	407	196	26	222					185
PETERS	(922-586)	TOT	107	45	1	46					61
		M	54	22		22					32
		F	53	23	1	24					29
POPKUM	(922-585)	TOT	10	2	3	5					5
		M	9	2	2	4					5
		F	1		1	1					
SAMAHQUAM	(922-567)	TOT	249	11	12	23					226
		M	123	3	8	11					112
		F	126	8	4	12					114

INDIAN REGISTER POPULATION BY SEX AND TYPE OF RESIDENCE BY GROUP, RESPONSIBILITY CENTRE AND REGION
 REGION 9 - BRITISH COLUMBIA
 RÉGION 9 - COLOMBIE-BRITANNIQUE

SOUTH DISTRICT

DISTRICT SUD

1996/12/31 POPULATION DU REGISTRE DES INDIENS SELON LE SEXE ET LE TYPE DE
 RÉSIDENCE SELON LE GROUPE, LE CENTRE DE RESPONSABILITÉ ET LA RÉGION
 RESIDENCE - 1 - ON A RESERVE (OWN BANO) - DANS UNE RÉSERVE (PROPRE BANOE)
 COOE - 2 - ON A RESERVE (OTHER BANO) - DANS UNE RÉSERVE (AUTRE BANOE)
 LEGEND - 3 - ON CROWN LAND (OWN BANO) - SUR UNE TERRE DE LA COURONNE (PROPRE BANOE)
 - 4 - ON CROWN LAND (OTHER BANO) - SUR UNE TERRE DE LA COURONNE (AUTRE BANOE)
 - 5 - ON CROWN LAND (NO BANO) - SUR UNE TERRE DE LA COURONNE (AUCUNE BANOE)
 - 6 - OFF RESERVE - HORS D'UNE RÉSERVE

GROUP GROUPE	GROUP NO. NO. DE GROUPE	SEX SEXE	TOTAL	*** ON-DANS *** *** RESERVE ****		TOTAL 1+2	***** ON CROWN LAND ***** SUR UNE TERRE DE LA COURONNE			TOTAL 3+4+5	OFF-HORS RESERVE 6
				1	2		3	4	5		
SCOWLITZ	(922-568)	TOT	220	58	18	76					144
		M	115	34	9	43					72
		F	105	24	9	33					72
SEABIRD ISLAND	(922-581)	TOT	641	399	12	411					230
		M	311	197	6	203					108
		F	330	202	6	208					122
SETON LAKE	(922-595)	TOT	551	239	52	291					260
		M	285	134	22	156					129
		F	266	105	30	135					131
SHACKAN	(922-698)	TOT	113	64	8	72					41
		M	62	37	4	41					21
		F	51	27	4	31					20
SHUSWAP	(922-605)	TOT	216	111	28	139					77
		M	103	52	14	66					37
		F	113	59	14	73					40
SHXW'OW'HAMEL FIRST NATION (922-587)	(922-587)	TOT	108	55	10	65					43
		M	63	33	8	41					22
		F	45	22	2	24					21
SISKA	(922-706)	TOT	253	85	37	122					131
		M	119	38	23	61					58
		F	134	47	14	61					73
SKAWAHLLOOK	(922-582)	TOT	71	10	11	21					50
		M	30	3	5	8					22
		F	41	7	6	13					28
SKOOKUM CHUCK	(922-562)	TOT	333	26	27	53					280
		M	178	18	14	32					146
		F	155	8	13	21					134
SKOWKALE	(922-571)	TOT	172	121	10	131					41
		M	89	63	4	67					22
		F	83	58	6	64					19
SKUPPAH	(922-707)	TOT	67	47	5	52					15
		M	36	26	4	30					6
		F	31	21	1	22					9
SKWAH	(922-573)	TOT	409	177	33	210					199
		M	188	83	15	98					90
		F	221	94	18	112					109

RESIDENCE - 1 - ON A RESERVE (OWN BANO) - DANS UNE RÉSERVE (PROPRE BANDE)
 CODE - 2 - ON A RESERVE (OTHER BANO) - DANS UNE RÉSERVE (AUTRE BANDE)
 LEGEND - 3 - ON CROWN LAND (OWN BANO) - SUR UNE TERRE DE LA COURONNE (PROPRE BANDE)
 - 4 - ON CROWN LAND (OTHER BANO) - SUR UNE TERRE DE LA COURONNE (AUTRE BANDE)
 - 5 - ON CROWN LAND (NO BANO) - SUR UNE TERRE DE LA COURONNE (AUCUNE BANDE)
 - 6 - OFF RESERVE - HORS D'UNE RÉSERVE

SOUTH DISTRICT

DISTRICT SUD

GROUP GROUPE	GROUP NO. NO. DE GROUPE	SEX SEXE	TOTAL	*** ON-DANS *** *** RESERVE ****		TOTAL 1+2	***** ON CROWN LAND ***** SUR UNE TERRE DE LA COURONNE			TOTAL 3+4+5	OFF-HORS RESERVE 6
				1	2		3	4	5		
SKWAY	(922-570)	TOT	234	44	13	57					177
		M	108	17	7	24					84
		F	126	27	6	33					93
SOOWAHLIE	(922-572)	TOT	268	141	28	169					97
		M	128	73	12	85					43
		F	138	68	16	84					54
SPUZZUM	(922-708)	TOT	175	31	1	32					143
		M	88	18	1	19					69
		F	87	13		13					74
SQUIALA	(922-574)	TOT	108	70	2	72					36
		M	57	43	1	44					13
		F	51	27	1	28					23
ST. MARY'S	(922-602)	TOT	257	204	9	213					44
		M	126	103	5	108					18
		F	131	101	4	105					26
SUMAS	(922-578)	TOT	235	110	37	147					88
		M	107	52	15	67					40
		F	128	58	22	80					48
TOBACCO PLAINS	(922-603)	TOT	158	85	23	108					50
		M	85	45	14	59					26
		F	73	40	9	49					24
TZEACHTEN	(922-575)	TOT	287	121	8	129		1		1	157
		M	133	57	3	60					73
		F	154	64	5	69		1		1	84
UNION BAR	(922-588)	TOT	82	9	3	12					70
		M	46	3	2	5					41
		F	36	6	1	7					29
UPPER NICOLA	(922-697)	TOT	756	447	37	484			1	1	271
		M	388	246	21	267					121
		F	368	201	16	217			1	1	150
UPPER SIMILKAMEEN	(922-599)	TOT	48	45	2	47					1
		M	21	20		20					1
		F	27	25	2	27					
WESTBANK FIRST NATION (922-601)	(922-601)	TOT	517	351	13	364					153
		M	262	193	4	197					65
		F	255	158	9	167					88

INDIAN REGISTER POPULATION BY SEX AND TYPE OF RESIDENCE BY GROUP, RESPONSIBILITY CENTRE AND REGION
 RÉGION 9 - COLOMBIE-BRITANNIQUE

1998/12/31 POPULATION DU REGISTRE DES INDIENS SELON LE SEXE ET LE TYPE DE RÉSIDENCE SELON LE GROUPE, LE CENTRE DE RESPONSABILITÉ ET LA RÉGION

54

RESIDENCE - 1 - ON A RESERVE (OWN BANO) - DANS UNE RÉSERVE (PROPRE BANOE)
 COOE - 2 - ON A RESERVE (OTHER BANO) - DANS UNE RÉSERVE (AUTRE BANOE)
 LEGEND - 3 - ON CROWN LAND (OWN BANO) - SUR UNE TERRE DE LA COURONNE (PROPRE BANOE)
 - 4 - ON CROWN LAND (OTHER BANO) - SUR UNE TERRE DE LA COURONNE (AUTRE BANOE)
 - 5 - ON CROWN LAND (NO BANO) - SUR UNE TERRE DE LA COURONNE (AUCUNE BANOE)
 - 6 - OFF RESERVE - HORS D'UNE RÉSERVE

SOUTH DISTRICT
 DISTRICT SUD

GROUP GROUPE	GROUP NO. NO. DE GROUPE	SEX SEXE	TOTAL	*** ON-DANS *** *** RESERVE ****		TOTAL 1+2	***** ON CROWN LAND ***** SUR UNE TERRE DE LA COURONNE			TOTAL 3+4+5	OFF-HORS RESERVE 6
				1	2		3	4	5		
YAKWEAKWIOOSE	(922-576)	TOT	39	28	1	29					10
		M	15	12		12					3
		F	24	16	1	17					7
YALE FIRST NATION	(922-589)	TOT	128	52	5	57					71
		M	58	27	1	28					30
		F	70	25	4	29					41
RESPONSIBILITY CENTRE CENTRE DE RESPONSABILITÉ											

SOUTH DISTRICT		TOT	21,003	10,063	1,237	11,300	1	22	3	26	9,677
		M	10,404	5,301	627	5,928		10	2	12	4,464
DISTRICT SUD		F	10,599	4,762	610	5,372	1	12	1	14	5,213

INDIAN REGISTER POPULATION BY SEX AND TYPE OF RESIDENCE BY GROUP, RESPONSIBILITY CENTRE AND REGION
 RÉGION 9 - BRITISH COLUMBIA
 RÉGION 9 - COLOMBIE-BRITANNIQUE

1996/12/31 POPULATION DU REGISTRE DES INDIENS SELON LE SEXE ET LE TYPE DE
 RÉSIDENCE SELON LE GROUPE, LE CENTRE DE RESPONSABILITÉ ET LA RÉGION

RESIDENCE - 1 - ON A RESERVE (OWN BANO) - OANS UNE RÉSERVE (PROPRE BANOE)
 CODE - 2 - ON A RESERVE (OTHER BANO) - OANS UNE RÉSERVE (AUTRE BANOE)
 LEGENO - 3 - ON CROWN LAND (OWN BANO) - SUR UNE TERRE DE LA COURONNE (PROPRE BANOE)
 - 4 - ON CROWN LAND (OTHER BANO) - SUR UNE TERRE DE LA COURONNE (AUTRE BANOE)
 - 5 - ON CROWN LAND (NO BANO) - SUR UNE TERRE DE LA COURONNE (AUCUNE BANOE)
 - 6 - OFF RESERVE - HORS D'UNE RÉSERVE

WEST DISTRICT

DISTRICT OUEST

GROUP GROUPE	GROUP NO. NO. DE GROUPE	SEX SEXE	TOTAL	*** ON-DANS *** *** RESERVE ****		TOTAL 1+2	***** ON CROWN LAND ***** SUR UNE TERRE DE LA COURONNE			TOTAL 3+4+5	OFF-HORS RESERVE 6
				1	2		3	4	5		
AHOUSAHT	(923-659)	TOT	1,509	528	48	576					933
		M	720	273	16	289					431
		F	789	255	32	287					502
BEECHER BAY	(923-640)	TOT	190	68	2	70					120
		M	86	36	1	37					49
		F	104	32	1	33					71
BURREARD	(923-549)	TOT	331	190	7	197					134
		M	174	109	3	112					62
		F	157	81	4	85					72
CAMPBELL RIVER	(923-622)	TOT	520	166	31	197					323
		M	245	89	12	101					144
		F	275	77	19	96					179
CAPE MUDGE	(923-623)	TOT	796	326	25	351					445
		M	391	176	9	185					206
		F	405	150	16	166					239
CHEMAINUS	(923-641)	TOT	911	698	56	754					157
		M	434	355	26	381					53
		F	477	343	30	373					104
COMOX	(923-624)	TOT	258	110	4	114			1	1	143
		M	111	49	1	50					61
		F	147	61	3	64			1	1	82
COQUITLAM	(923-560)	TOT	52	3		3					49
		M	31	3		3					28
		F	21								21
COWICHAN	(923-642)	TOT	3,153	1,901	169	2,070					1,083
		M	1,507	968	81	1,049					458
		F	1,646	933	88	1,021					625
COWICHAN LAKE	(923-643)	TOT	12	10		10					2
		M	3	2		2					1
		F	9	8		8					1
DITIDAHT	(923-662)	TOT	523	156	51	207					316
		M	265	83	23	106					159
		F	258	73	28	101					157
EHATTESAHT	(923-634)	TOT	196	93	14	107					89
		M	96	40	11	51					45
		F	100	53	3	56					44

INDIAN REGISTER POPULATION BY SEX AND TYPE OF RESIDENCE BY GROUP, RESPONSIBILITY CENTRE AND REGION
 REGION 9 - BRITISH COLUMBIA
 RÉGION 9 - COLOMBIE-BRITANNIQUE

POPULATION DU REGISTRE DES INDIENS SELON LE SEXE ET LE TYPE DE
 RÉSIDENCE SELON LE GROUPE, LE CENTRE DE RESPDNSABILITÉ ET LA RÉGION

RESIDENCE - 1 - ON A RESERVE (OWN BANO) - DANS UNE RÉSERVE (PROPRE BANOE)
 CODE - 2 - ON A RESERVE (OTHER BANO) - DANS UNE RÉSERVE (AUTRE BANOE)
 LEGEND - 3 - ON CROWN LAND (OWN BANO) - SUR UNE TERRE DE LA COURONNE (PROPRE BANOE)
 - 4 - ON CROWN LAND (OTHER BANO) - SUR UNE TERRE DE LA COURONNE (AUTRE BANOE)
 - 5 - ON CROWN LAND (NO BANO) - SUR UNE TERRE DE LA COURONNE (AUCUNE BANOE)
 - 6 - OFF RESERVE - HORS D'UNE RÉSERVE

WEST DISTRICT

DISTRICT OUEST

GROUP GROUPE	GROUP NO. NO. DE GROUPE	SEX SEXE	TOTAL	*** ON-DANS *** *** RESERVE ****		TOTAL 1+2	***** ON CROWN LAND ***** SUR UNE TERRE DE LA COURONNE			TOTAL 3+4+5	OFF-HORS RESERVE 6
				1	2		3	4	5		
ESQUIMALT	(923-644)	TOT	166	68	7	75					91
		M	72	36	3	39					33
		F	94	32	4	36					58
GITLAKDAMIX	(923-677)	TOT	1,511	703	42	745	1			1	765
		M	756	359	15	374					382
		F	755	344	27	371	1			1	383
GITWINKSIHLKW	(923-679)	TOT	326	216	8	224					102
		M	157	115	2	117					40
		F	169	101	6	107					62
GWA'SALA-NAKWAXDA'XW	(923-724)	TOT	571	419	3	422					149
		M	277	206	2	208					69
		F	294	213	1	214					80
HALALT	(923-645)	TOT	185	83	20	103					82
		M	92	44	11	55					37
		F	93	39	9	48					45
HARTLEY BAY	(923-675)	TOT	593	161	13	174					419
		M	295	81	6	87					208
		F	298	80	7	87					211
HEILTSUK	(923-538)	TOT	1,975	1,061	57	1,118					857
		M	988	562	31	593					395
		F	987	499	26	525					462
HESQUIAHT	(923-661)	TOT	554	146	5	151					403
		M	258	81	1	82					176
		F	296	65	4	69					227
HOMALCO	(923-552)	TOT	366	131	7	138					228
		M	196	69	2	71					125
		F	170	62	5	67					103
HUU-AY-AHT FIRST NATIONS	(923-663)	TOT	490	85	10	95					395
		M	238	44	7	51					187
		F	252	41	3	44					208
KATZIE	(923-563)	TOT	407	232	1	233					174
		M	202	115	1	116					86
		F	205	117		117					88
KINCOLITH	(923-671)	TOT	1,750	335	35	370					1,380
		M	884	182	21	203					681
		F	866	153	14	167					699

RESIDENCE - 1 - ON A RESERVE (OWN BANO) - OANS UNE RÉSERVE (PROPRE BANO)
 CODE - 2 - ON A RESERVE (OTHER BANO) - OANS UNE RÉSERVE (AUTRE BANO)
 LEGEND - 3 - ON CROWN LAND (OWN BANO) - SUR UNE TERRE DE LA COURONNE (PROPRE BANO)
 - 4 - ON CROWN LAND (OTHER BANO) - SUR UNE TERRE DE LA COURONNE (AUTRE BANO)
 - 5 - ON CROWN LAND (NO BAND) - SUR UNE TERRE DE LA COURONNE (AUCUNE BANO)
 - 6 - OFF RESERVE - HORS D'UNE RÉSERVE

WEST DISTRICT
 DISTRICT OUEST

GROUP GROUPE	GROUP NO. NO. DE GROUPE	SEX SEXE	TOTAL	*** ON-DANS *** *** RESERVE ****		TOTAL 1+2	***** ON CROWN LAND ***** SUR UNE TERRE DE LA COURONNE			TOTAL 3+4+5	OFF-HRS RESERVE 6
				1	2		3	4	5		
KITAMAAT	(923-676)	TOT	1,364	616	8	624					740
		M	683	344	4	348					335
		F	681	272	4	276					405
KITASOO	(923-540)	TOT	442	315	7	322					120
		M	209	157	4	161					48
		F	233	158	3	161					72
KITKATLA	(923-672)	TOT	1,391	411	11	422					969
		M	670	208	7	215					455
		F	721	203	4	207					514
KITSELAS	(923-680)	TOT	448	186	9	195					253
		M	199	86	2	88					111
		F	249	100	7	107					142
KITSUMKALUM	(923-681)	TOT	572	194	4	198					374
		M	287	99	3	102					185
		F	285	95	1	96					189
KLAHOOSE	(923-553)	TOT	270	55	1	56					214
		M	124	28		28					96
		F	146	27	1	28					118
KWA-WA-AINEUK	(923-627)	TOT	25	19		19					6
		M	17	12		12					5
		F	8	7		7					1
KWAKIUTL	(923-626)	TOT	564	292	10	302					262
		M	267	155	6	161					106
		F	297	137	4	141					156
KWIKAH	(923-628)	TOT	18		7	7					11
		M	9		3	3					6
		F	9		4	4					5
KWICKSUTAINIUK-AH-KWAW-AH-MISH (923-625)	(923-625)	TOT	244	42	8	50			10	10	184
		M	134	27	5	32			5	5	97
		F	110	15	3	18			5	5	87
KYUQUOT	(923-638)	TOT	416	142	5	147					269
		M	207	75	2	77					130
		F	209	67	3	70					139
LAKALZAP	(923-678)	TOT	1,492	550	39	589					903
		M	764	307	21	328					436
		F	728	243	18	261					467

INDIAN REGISTER POPULATION BY SEX AND TYPE OF RESIDENCE BY GROUP, RESPONSIBILITY CENTRE AND REGION
 REGION 9 - BRITISH COLUMBIA
 RÉGION 9 - COLOMBIE-BRITANNIQUE

1996/12/31 POPULATION DU REGISTRE DES INDIENS SELON LE SEXE ET LE TYPE DE RÉSIDENCE SELON LE GROUPE, LE CENTRE DE RESPONSABILITÉ ET LA RÉGION
 RÉGION 9 - BRITISH COLUMBIA
 RÉGION 9 - COLOMBIE-BRITANNIQUE

LEGEND - 1 - ON A RESERVE (DWN BAND) - DANS UNE RÉSERVE (PROPRE BANDE)
 - 2 - DN A RESERVE (DHER BANO) - DANS UNE RÉSERVE (AUTRE BANDE)
 - 3 - ON CRDWN LAND (OWN BAND) - SUR UNE TERRE DE LA COURONNE (PROPRE BANDE)
 - 4 - ON CRDWN LAND (DHER BANO) - SUR UNE TERRE DE LA COURONNE (AUTRE BANDE)
 - 5 - DN CROWN LAND (NO BANO) - SUR UNE TERRE DE LA COURONNE (AUCUNE BANDE)
 - 6 - DFF RESERVE - HORS D'UNE RÉSERVE

WEST DISTRICT
 DISTRICT OUEST

GROUP GROUPE	GROUP NO. NO. DE GROUPE	SEX SEXE	TOTAL	*** ON-DANS *** *** RESERVE ****		TOTAL 1+2	***** ON CROWN LAND ***** SUR UNE TERRE DE LA COURONNE			TOTAL 3+4+5	OFF-HORS RESERVE 6
				1	2		3	4	5		
LAX KW'ALAAMS	(923-674)	TDT	2,525	1,033	40	1,073			1	1	1,451
		M	1,255	543	22	565					690
		F	1,270	490	18	508			1	1	761
LYACKSON	(923-646)	TDT	168	19	23	42					126
		M	75	9	13	22					53
		F	93	10	10	20					73
MALAHAT	(923-647)	TOT	227	90	12	102					125
		M	119	50	4	54					65
		F	108	40	8	48					60
MAMALILIKULLA	(923-629)	TOT	306	1	36	37			26	26	243
		M	156		17	17			13	13	126
		F	150	1	19	20			13	13	117
METLAKATLA	(923-673)	TOT	598	120	6	126					472
		M	281	53	2	55					226
		F	317	67	4	71					246
MOWACHAHT/MUCHALAHT	(923-630)	TDT	463	137	27	164					299
		M	251	85	11	96					155
		F	212	52	16	68					144
MUSQUEAM	(923-550)	TOT	978	461	87	548					430
		M	440	229	35	264					176
		F	538	232	52	284					254
NAMGIS FIRST NATION	(923-631)	TDT	1,377	709	24	733					644
		M	652	352	10	362					290
		F	725	357	14	371					354
NANAIMO	(923-648)	TOT	1,197	415	64	479			1	1	717
		M	586	220	31	251			1	1	334
		F	611	195	33	228					383
NANOOSE FIRST NATION	(923-649)	TDT	195	140	4	144					51
		M	92	76	1	77					15
		F	103	64	3	67					36
NEW WESTMINSTER	(923-566)	TOT	6								6
		M	4								4
		F	2								2
NUCHATLAHT	(923-639)	TDT	122	29	9	38					84
		M	57	11	6	17					40
		F	65	18	3	21					44

REGION 9 - BRITISH COLUMBIA
RÉGION 9 - COLOMBIE-BRITANNIQUE

RESIDENCE CODE LEGENO - 1 - ON A RESERVE (OWN BANO) - DANS UNE RÉSERVE (PROPRE BANDE)
- 2 - ON A RESERVE (OTHER BANO) - DANS UNE RÉSERVE (AUTRE BANDE)
- 3 - ON CROWN LAND (DWN BAND) - SUR UNE TERRE DE LA COURONNE (PROPRE BANDE)
- 4 - ON CROWN LAND (DTHOR BAND) - SUR UNE TERRE DE LA COURONNE (AUTRE BANDE)
- 5 - ON CROWN LAND (NO BAND) - SUR UNE TERRE DE LA COURONNE (AUCUNE BANDE)
- 6 - OFF RESERVE - HORS D'UNE RÉSERVE

WEST DISTRICT

DISTRICT OUEST

GROUP GROUPE	GROUP NO. NO. DE GROUPE	SEX SEXE	TOTAL	*** ON-DANS *** *** RESERVE ****		TOTAL 1+2	***** ON CROWN LAND ***** SUR UNE TERRE DE LA COURONNE			TOTAL 3+4+5	OFF-HORS RESERVE 6
				1	2		3	4	5		
NUXALK NATION	(923-539)	TOT	1,185	676	30	706					479
		M	556	331	18	349					207
		F	629	345	12	357					272
OLD MASSETT VILLAGE COUNCIL	(923-669)	TOT	2,301	693	33	726					1,575
		M	1,135	394	18	412					723
		F	1,166	299	15	314					852
OPETCHESAHT	(923-664)	TDT	210	92	3	95					115
		M	110	45	1	46					64
		F	100	47	2	49					51
OWEEKENO	(923-541)	TOT	207	82	10	92					115
		M	95	45	4	49					46
		F	112	37	6	43					69
PACHEENAHT	(923-658)	TOT	210	83	23	106					104
		M	96	43	8	51					45
		F	114	40	15	55					59
PAUQUACHIN	(923-652)	TOT	279	165	14	179					100
		M	125	83	5	88					37
		F	154	82	9	91					63
PENELAKUT	(923-650)	TOT	706	430	31	461					245
		M	359	230	14	244					115
		F	347	200	17	217					130
QUALICUM	(923-651)	TOT	92	51		51					41
		M	41	29		29					12
		F	51	22		22					29
QUATSINO	(923-633)	TOT	332	195	3	198					134
		M	159	93	2	95					64
		F	173	102	1	103					70
SECHELT	(923-551)	TDT	961	508	16	524					437
		M	494	287	7	294					200
		F	467	221	9	230					237
SEMIAHMOO	(923-569)	TDT	61	27	1	28					33
		M	29	13	1	14					15
		F	32	14		14					18
SKIDEGATE	(923-670)	TOT	1,122	569	11	580					542
		M	556	291	4	295					261
		F	566	278	7	285					281

INDIAN REGISTER POPULATION BY SEX AND TYPE OF RESIDENCE BY GROUP, RESPONSIBILITY CENTRE AND REGION
 1996/12/31 POPULATION DU REGISTRE DES INDIENS SELON LE SEXE ET LE TYPE DE RESIDENCE SELON LE GROUPE, LE CENTRE DE RESPONSABILITÉ ET LA RÉGION
 REGION 9 - BRITISH COLUMBIA
 RÉGION 9 - COLOMBIE-BRITANNIQUE

RESIDENCE CODE LEGENO
 - 1 - ON A RESERVE (OWN BANO) - OANS UNE RÉSERVE (PROPRE BANOE)
 - 2 - ON A RESERVE (OTHER BANO) - OANS UNE RÉSERVE (AUTRE BANOE)
 - 3 - ON CROWN LAND (OWN BANO) - SUR UNE TERRE DE LA COURONNE (PROPRE BANOE)
 - 4 - ON CROWN LAND (OTHER BANO) - SUR UNE TERRE DE LA COURONNE (AUTRE BANOE)
 - 5 - ON CROWN LAND (NO BANO) - SUR UNE TERRE DE LA COURONNE (AUCUNE BANOE)
 - 6 - OFF RESERVE - HORS D'UNE RÉSERVE

WEST DISTRICT

DISTRICT OUEST

GROUP GROUPE	GROUP NO. NO. DE GROUPE	SEX SEXE	TOTAL	*** ON-DANS *** *** RESERVE ****		TOTAL 1+2	***** ON CROWN LAND ***** SUR UNE TERRE DE LA COURONNE			TOTAL 3+4+5	OFF-HORS RESERVE 6
				1	2		3	4	5		
SLIAMMON	(923-554)	TOT	812	584	9	593					219
		M	401	294	5	299					102
		F	411	290	4	294					117
SONGHEES	(923-656)	TOT	359	217	12	229					130
		M	158	99	1	100					58
		F	201	118	11	129					72
SOOKE	(923-657)	TOT	186	96	2	98					88
		M	78	43	1	44					34
		F	108	53	1	54					54
SQUAMISH	(923-555)	TOT	2,875	1,694	73	1,767					1,108
		M	1,347	851	25	876					471
		F	1,528	843	48	891					637
TANAKTEUK	(923-635)	TOT	158	7	4	11			23	23	124
		M	71	2	2	4			9	9	58
		F	87	5	2	7			14	14	66
TLA-O-QUI-AHT FIRST NATIONS (923-660)	(923-660)	TOT	675	253	18	271					404
		M	340	138	5	143					197
		F	335	115	13	128					207
TLATLASIKWALA	(923-632)	TOT	39	2	6	8			22	22	9
		M	22	2	6	8			11	11	3
		F	17						11	11	6
TLOWITSIS-MUMTAGILA	(923-637)	TOT	301	4	32	36			65	65	200
		M	141	2	18	20			31	31	90
		F	160	2	14	16			34	34	110
TOQUAHT	(923-666)	TOT	111	11	3	14					97
		M	60	7	2	9					51
		F	51	4	1	5					46
TSARTLIP	(923-653)	TOT	735	416	55	471					264
		M	369	210	29	239					130
		F	366	206	26	232					134
TSAWATAINEUK	(923-636)	TOT	449	107	15	122					327
		M	236	64	9	73					163
		F	213	43	6	49					164
TSAWOUT	(923-654)	TOT	581	418	23	441					140
		M	277	221	7	228					49
		F	304	197	16	213					91

1996/12/31 POPULATION DU REGISTRE DES INDIENS SELON LE SEXE ET LE TYPE DE
 RESIDENCE - 1 - ON A RESERVE (OWN BAND) - DANS UNE RÉSERVE (PROPRE BANDE)
 CDDE - 2 - ON A RESERVE (D'THER BAND) - DANS UNE RÉSERVE (AUTRE BANDE)
 LEGEND - 3 - DN CRDWN LAND (DWN BAND) - SUR UNE TERRE DE LA CDURDNE (PROPRE BANDE)
 - 4 - ON CRDWN LAND (D'THER BAND) - SUR UNE TERRE DE LA CDURDNE (AUTRE BANDE)
 - 5 - ON CRDWN LAND (ND BAND) - SUR UNE TERRE DE LA CDURDNE (AUCUNE BANDE)
 - 6 - OFF RESERVE - HDRS D'UNE RÉSERVE

WEST DISTRICT

DISTRICT OUEST

GROUP GROUPE	GROUP NO. NO. DE GROUPE	SEX SEXE	TOTAL	*** ON-DANS *** *** RESERVE ****		TOTAL 1+2	***** ON CROWN LAND ***** SUR UNE TERRE DE LA COURONNE			TOTAL 3+4+5	OFF-HORS RESERVE 6
				1	2		3	4	5		
TSAWASSEN FIRST NATION (923-577)		TOT	190	118	2	120					70
		M	89	61	2	63					26
		F	101	57		57					44
TSESHAHT (923-665)		TDT	782	332	29	361					421
		M	372	173	7	180					192
		F	410	159	22	181					229
TSEYCUJ (923-655)		TDT	132	67	28	95					37
		M	59	33	13	46					13
		F	73	34	15	49					24
UCHUCKLESAHT (923-667)		TDT	148	28		28					120
		M	68	15		15					53
		F	80	13		13					67
UCLUELET (923-668)		TDT	581	193	2	195					386
		M	297	103	2	105					192
		F	284	90		90					194
GENERAL LIST - LISTE GÉNÉRALE (923-848)		TOT	22								22
		M	14								14
		F	8								8
RESPONSIBILITY CENTRE CENTRE DE RESPONSABILITÉ											

WEST DISTRICT		TDT	49,555	21,983	1,544	23,527	1		149	150	25,878
		M	24,170	11,405	710	12,115			70	70	11,985
DISTRICT OUEST		F	25,385	10,578	834	11,412	1		79	80	13,893
REGION RÉGION											

9 - BRITISH COLUMBIA		TDT	102,075	47,598	4,072	51,670	196	25	155	376	50,029
- COLOMBIE-BRITANNIQUE		M	50,077	24,863	1,997	26,860	105	11	73	189	23,028
		F	51,998	22,735	2,075	24,810	91	14	82	187	27,001



YUKON REGION
RÉGION DU YUKON

RESIDENCE BY GROUP, RESPONSIBILITY CENTRE AND REGION RÉSIDENCE SELON LE GROUPE, LE CENTRE DE RESPONSABILITÉ ET LA RÉGION

REGION 8 - YUKON
RÉGION 8 - YUKON

RESIDENCE - 1 - DN A RESERVE (DWN BAND) - DANS UNE RÉSERVE (PROPRE BANDE)
 CDDE - 2 - ON A RESERVE (OTHER BAND) - DANS UNE RÉSERVE (AUTRE BANDE)
 LEGEND - 3 - DN CRDWN LAND (OWN BANO) - SUR UNE TERRE DE LA COURONNE (PROPRE BANDE)
 - 4 - ON CRDWN LAND (D'THER BAND) - SUR UNE TERRE DE LA COURONNE (AUTRE BANDE)
 - 5 - ON CRDWN LAND (NO BAND) - SUR UNE TERRE DE LA COURONNE (AUCUNE BANDE)
 - 6 - DFF RESERVE - HORS D'UNE RÉSERVE

YUKON DISTRICT

DISTRICT YUKON

GROUP GROUPE	GROUP NO. NO. DE GROUPE	SEX SEXE	TOTAL	*** DN-DANS *** *** RESERVE ****		TOTAL 1+2	***** ON CROWN LAND ***** SUR UNE TERRE DE LA COURONNE			TOTAL 3+4+5	OFF-HORS RESERVE 6
				1	2		3	4	5		
AISHIHIK	(801-490)	TDT	138		3	3	81	2		83	52
		M	60				36	1		37	23
		F	78		3	3	45	1		46	29
CARCROSS/TAGISH FIRST NATIONS	(801-491)	TDT	466	122		122	47	14		61	283
		M	227	63		63	27	6		33	131
		F	239	59		59	20	8		28	152
CHAMPAGNE	(801-493)	TDT	539	2	9	11	224	35		259	269
		M	251	1	4	5	113	20		133	113
		F	288	1	5	6	111	15		126	156
DEASE RIVER	(801-504)	TOT	148	54	7	61	1	9		10	77
		M	82	35	3	38		2		2	42
		F	66	19	4	23	1	7		8	35
FIRST NATION OF NACHO NYAK DUN	(801-495)	TOT	429	2		2	153	5		158	269
		M	202	2		2	78	3		81	119
		F	227				75	2		77	150
KLUANE FIRST NATION	(801-503)	TDT	147	1		1	61	5		66	80
		M	74	1		1	35	2		37	36
		F	73				26	3		29	44
KWANLIN DUN FIRST NATION	(801-500)	TDT	1,133	42	6	48	734	36		770	315
		M	583	22	2	24	397	17		414	145
		F	550	20	4	24	337	19		356	170
LIARD RIVER	(801-502)	TDT	876	122	19	141	266	38		304	431
		M	449	67	8	75	162	26		188	186
		F	427	55	11	66	104	12		116	245
LITTLE SALMON CARMACKS F.N.	(801-492)	TDT	474				220	27		247	227
		M	224				121	12		133	91
		F	250				99	15		114	136
ROSS RIVER	(801-497)	TDT	398	9		9	267	24		291	98
		M	195	4		4	139	12		151	40
		F	203	5		5	128	12		140	58
SELKIRK FIRST NATION	(801-498)	TOT	467		1	1	246	26		272	194
		M	233		1	1	124	16		140	92
		F	234				122	10		132	102
TAKU RIVER TLINGIT	(801-501)	TDT	358	91	5	96		19		19	243
		M	168	47	2	49		12		12	107
		F	190	44	3	47		7		7	136

REGION 8 - YUKON
RÉGION 8 - YUKON

RESIDENCE - 1 - ON A RESERVE (OWN BANDO) - DANS UNE RÉSERVE (PROPRE BANOE)
 CODE - 2 - ON A RESERVE (OTHER BANDO) - DANS UNE RÉSERVE (AUTRE BANOE)
 LEGEND - 3 - ON CROWN LAND (OWN BANDO) - SUR UNE TERRE DE LA COURONNE (PROPRE BANOE)
 - 4 - ON CROWN LAND (OTHER BANDO) - SUR UNE TERRE DE LA COURONNE (AUTRE BANOE)
 - 5 - ON CROWN LAND (NO BANDO) - SUR UNE TERRE DE LA COURONNE (AUCUNE BANOE)
 - 6 - OFF RESERVE - HORS D'UNE RÉSERVE

YUKON DISTRICT
DISTRICT YUKON

GROUP GROUPE	GROUP NO. NO. DE GROUPE	SEX SEXE	TOTAL	*** ON-DANS *** *** RESERVE ****		TOTAL 1+2	***** ON CROWN LAND ***** SUR UNE TERRE DE LA COURONNE			TOTAL 3+4+5	OFF-HORS RESERVE 6
				1	2		3	4	5		
TESLIN TLINGIT COUNCIL (801-499)		TOT	511	185		185	33	26		59	267
		M	264	109		109	20	19		39	116
		F	247	76		76	13	7		20	151
TR'ON DĒK HWĒCH'IN (801-494)		TOT	564		3	3	160	10		170	391
		M	283		1	1	87	8		95	187
		F	281		2	2	73	2		75	204
VUNTUT GWITCHIN FIRST NATION (801-496)		TOT	425	11		11	231	2		233	181
		M	212	5		5	124	2		126	81
		F	213	6		6	107			107	100
WHITE RIVER FIRST NATION (801-506)		TOT	126				37	9		46	80
		M	60				19	4		23	37
		F	66				18	5		23	43
RESPONSIBILITY CENTRE CENTRE DE RESPONSABILITÉ											

YUKON DISTRICT		TOT	7,199	641	53	694	2,761	287		3,048	3,457
		M	3,567	356	21	377	1,482	162		1,644	1,546
		F	3,632	285	32	317	1,279	125		1,404	1,911
REGION RÉGION											

8 - YUKON		TOT	7,199	641	53	694	2,761	287		3,048	3,457
- YUKON		M	3,567	356	21	377	1,482	162		1,644	1,546
		F	3,632	285	32	317	1,279	125		1,404	1,911

A grayscale map of the Northwest Territories region of Canada, showing its geographical outline and internal territorial divisions. The map is centered on the page, with the text overlaid on its lower portion. The top edge of the page features a decorative border of black circles.

**NORTHWEST TERRITORIES REGION
RÉGION DES TERRITOIRES DU NORD-OUEST**

INDIAN REGISTER POPULATION BY SEX AND TYPE OF RESIDENCE BY GROUP, RESPONSIBILITY CENTRE AND REGION
 RÉGION 1 - TERRITOIRES DU NORD-OUEST

1996/12/31 POPULATION DU REGISTRE DES INDIENS SELON LE SEXE ET LE TYPE DE RÉSIDENCE SELON LE GROUPE, LE CENTRE DE RESPONSABILITÉ ET LA RÉGION
 RÉGION 1 - TERRITOIRES DU NORD-OUEST

64

RESIDENCE - 1 - ON A RESERVE (DWN BAND) - DANS UNE RÉSERVE (PROPRE BANDE)
 CDDE - 2 - ON A RESERVE (D'THER BANO) - DANS UNE RÉSERVE (AUTRE BANDE)
 LEGEND - 3 - ON CROWN LAND (DWN BAND) - SUR UNE TERRE DE LA COURONNE (PROPRE BANDE)
 - 4 - DN CRDWN LAND (D'THER BANO) - SUR UNE TERRE DE LA CDURONNE (AUTRE BANDE)
 - 5 - DN CRDWN LAND (ND BAND) - SUR UNE TERRE DE LA CDURDNNE (AUCUNE BANDE)
 - 6 - OFF RESERVE - HORS D'UNE RÉSERVE

NORTHWEST TERRITORIES DIST
 DISTRICT TERRITOIRES DU NO

GROUP GROUPE	GROUP NO. NO. DE GROUPE	SEX SEXE	TOTAL	*** ON-DANS *** *** RESERVE ****		TOTAL 1+2	***** ON CROWN LAND ***** SUR UNE TERRE DE LA COURONNE			TOTAL 3+4+5	OFF-HORS RESERVE 6
				1	2		3	4	5		
ACHO DENE KOE	(191-758)	TDT	496				445			445	51
		M	247				223			223	24
		F	249				222			222	27
AKLAVIK	(191-755)	TOT	421				310	1		311	110
		M	191				149			149	42
		F	230				161	1		162	68
BEHDI AHDA"FIRST NATION (191-771)	(191-771)	TOT	98				86			86	12
		M	55				50			50	5
		F	43				36			36	7
DECHI LAOT'I FIRST NATIONS (191-774)	(191-774)	TDT	112				107	1		108	4
		M	56				55	1		56	
		F	56				52			52	4
DEH GAH GOTIE DENE COUNCIL (191-760)	(191-760)	TOT	891				694		2	696	195
		M	442				353		1	354	88
		F	449				341		1	342	107
DELINE	(191-754)	TDT	798				725	1	1	727	69
		M	397				368	1		369	28
		F	399				357		1	358	41
DENINU K'UE FIRST NATION (191-762)	(191-762)	TDT	658		1	1	390	11		401	256
		M	356				214	9		223	133
		F	302		1	1	176	2		178	123
DOG RIB RAE	(191-765)	TOT	2,044				1,614	69	3	1,686	358
		M	1,003				806	38		844	159
		F	1,041				808	31	3	842	199
FORT GOOD HOPE	(191-752)	TDT	718				550			550	168
		M	364				287			287	77
		F	354				263			263	91
GAMETI FIRST NATION	(191-773)	TDT	233				220	13		233	
		M	123				118	5		123	
		F	110				102	8		110	
GWICHA GWICH'IN	(191-753)	TOT	386				217			217	149
		M	175				115			115	60
		F	191				102			102	89
HAY RIVER DENE	(191-761)	TDT	466	186		186	163			163	117
		M	225	94		94	82			82	49
		F	241	92		92	81			81	68

INDIAN REGISTER POPULATION BY SEX AND TYPE OF RESIDENCE BY GROUP, RESPONSIBILITY CENTRE AND REGION
 RÉSIDENTS SELON LE GROUPE, LE CENTRE DE RESPONSABILITÉ ET LA RÉGION

REGION 1 - NORTHWEST TERRITORIES
 RÉGION 1 - TERRITOIRES DU NORD-OUEST

NORTHWEST TERRITORIES DIST
 DISTRICT TERRITOIRES DU NO

1996/12/31 POPULATION DU REGISTRE DES INDIENS SELON LE SEXE ET LE TYPE DE
 65

RESIDENCE - 1 - ON A RESERVE (OWN BANO) - OANS UNE RÉSERVE (PROPRE BANDE)
 COOE - 2 - ON A RESERVE (OTHER BANO) - OANS UNE RÉSERVE (AUTRE BANDE)
 LEGENO - 3 - ON CROWN LAND (OWN BANO) - SUR UNE TERRE DE LA COURONNE (PROPRE BANOE)
 - 4 - ON CROWN LAND (OTHER BAND) - SUR UNE TERRE DE LA COURONNE (AUTRE BANOE)
 - 5 - ON CROWN LAND (NO BANO) - SUR UNE TERRE DE LA COURONNE (AUCUNE BANDE)
 - 6 - OFF RESERVE - HORS D'UNE RÉSERVE

GROUP GROUPE	GROUP NO. NO. DE GROUPE	SEX SEXE	TOTAL	*** ON-DANS *** *** RESERVE ****		TOTAL 1+2	***** ON CROWN LAND ***** SUR UNE TERRE DE LA COURONNE			TOTAL 3+4+5	OFF-HORS RESERVE 6
				1	2		3	4	5		
INUVIK NATIVE (191-780)	TOT		320				72			72	248
	M		133				32			32	101
	F		187				40			40	147
JEAN MARIE RIVER DENE (191-770)	TOT		109				96			96	13
	M		51				45			45	6
	F		58				51			51	7
KA'A'GEE TU FIRST NATION (191-768)	TOT		50				43			43	7
	M		29				23			23	6
	F		21				20			20	1
LIIDLI KOE FIRST NATION (191-757)	TOT		1,019				722	1		723	296
	M		502				367			367	135
	F		517				355	1		356	161
LUTSEL K'E DENE (191-764)	TDT		582				410	3		413	149
	M		265				207	1		208	57
	F		297				203	2		205	92
NAHANNI BUTTE (191-766)	TOT		98				94			94	4
	M		49				47			47	2
	F		49				47			47	2
PEHDZEH KI FIRST NATION (191-756)	TDT		318				256			256	62
	M		159				122			122	37
	F		159				134			134	25
SALT RIVER FIRST NATION #195 (191-759)	TDT		875		2	2	402		1	403	470
	M		487		1	1	218		1	219	247
	F		408		1	1	184			184	223
SAMBAA K'E (TROUT LAKE) DENE (191-767)	TOT		88				82			82	6
	M		38				35			35	3
	F		50				47			47	3
TETLIT GWICH'IN (191-751)	TOT		1,218				896	3		899	317
	M		577				446	1		447	130
	F		639				450	2		452	187
TULITA DENE (191-750)	TOT		485		1	1	298	3		301	163
	M		228				157	2		159	67
	F		239		1	1	141	1		142	96
WEST POINT FIRST NATION (191-772)	TDT		55	10		10	11			11	34
	M		28	4		4	4			4	20
	F		27	6		6	7			7	14

INDIAN REGISTER POPULATION BY SEX AND TYPE OF RESIDENCE BY GROUP, RESPONSIBILITY CENTRE AND REGION
 REGION 1 - NORTHWEST TERRITORIES
 RÉGION 1 - TERRITOIRES DU NORD-OUEST

1996/12/31 POPULATION DU REGISTRE DES INDIENS SELON LE SEXE ET LE TYPE DE RÉSIDENCE SELON LE GROUPE, LE CENTRE DE RESPONSABILITÉ ET LA RÉGION
 RÉSIDENCE - 1 - DN A RESERVE (DWN BAND) - DANS UNE RÉSERVE (PROPRE BANDE)
 CDDE - 2 - DN A RESERVE (DOTHER BAND) - DANS UNE RÉSERVE (AUTRE BANDE)
 LEGEND - 3 - DN CRDWN LAND (DWN BAND) - SUR UNE TERRE DE LA CDURDNNE (PROPRE BANDE)
 - 4 - DN CRDWN LAND (DOTHER BAND) - SUR UNE TERRE DE LA CDURDNNE (AUTRE BANDE)
 - 5 - DN CRDWN LAND (ND BAND) - SUR UNE TERRE DE LA CDURDNNE (AUCUNE BANDE)
 - 6 - DFF RESERVE - HDRS D'UNE RÉSERVE

NORTHWEST TERRITORIES DIST
 DISTRICT TERRITOIRES DU NO

GROUP GROUPE	GROUP NO. NO. DE GROUPE	SEX SEXE	TOTAL	*** ON-DANS *** *** RESERVE ****		TOTAL 1+2	***** ON CROWN LAND ***** SUR UNE TERRE DE LA COURONNE			TOTAL 3+4+5	OFF-HORS RESERVE 6
				1	2		3	4	5		
WHA TI FIRST NATION (191-769)		TDT	472				462	2		464	8
		M	252				247	1		248	4
		F	220				215	1		216	4
YELLOWKNIVES DENE FIRST NATION (191-763)		TDT	1,052		2	2	468	90		558	492
		M	496		1	1	242	45		287	208
		F	556		1	1	226	45		271	284
RESPONSIBILITY CENTRE CENTRE DE RESPONSABILITÉ											

NORTHWEST TERRITORIES DIST DISTRICT TERRITOIRES DU NO		TDT	13,998	196	6	202	9,833	198	7	10,038	3,758
		M	6,908	98	2	100	5,012	104	2	5,118	1,688
		F	7,092	98	4	102	4,821	94	5	4,920	2,070
REGION RÉGION											

1 - NORTHWEST TERRITORIES - TERRITOIRES DU NORD-OUEST		TDT	13,998	196	6	202	9,833	198	7	10,038	3,758
		M	6,908	98	2	100	5,012	104	2	5,118	1,688
		F	7,092	98	4	102	4,821	94	5	4,920	2,070