



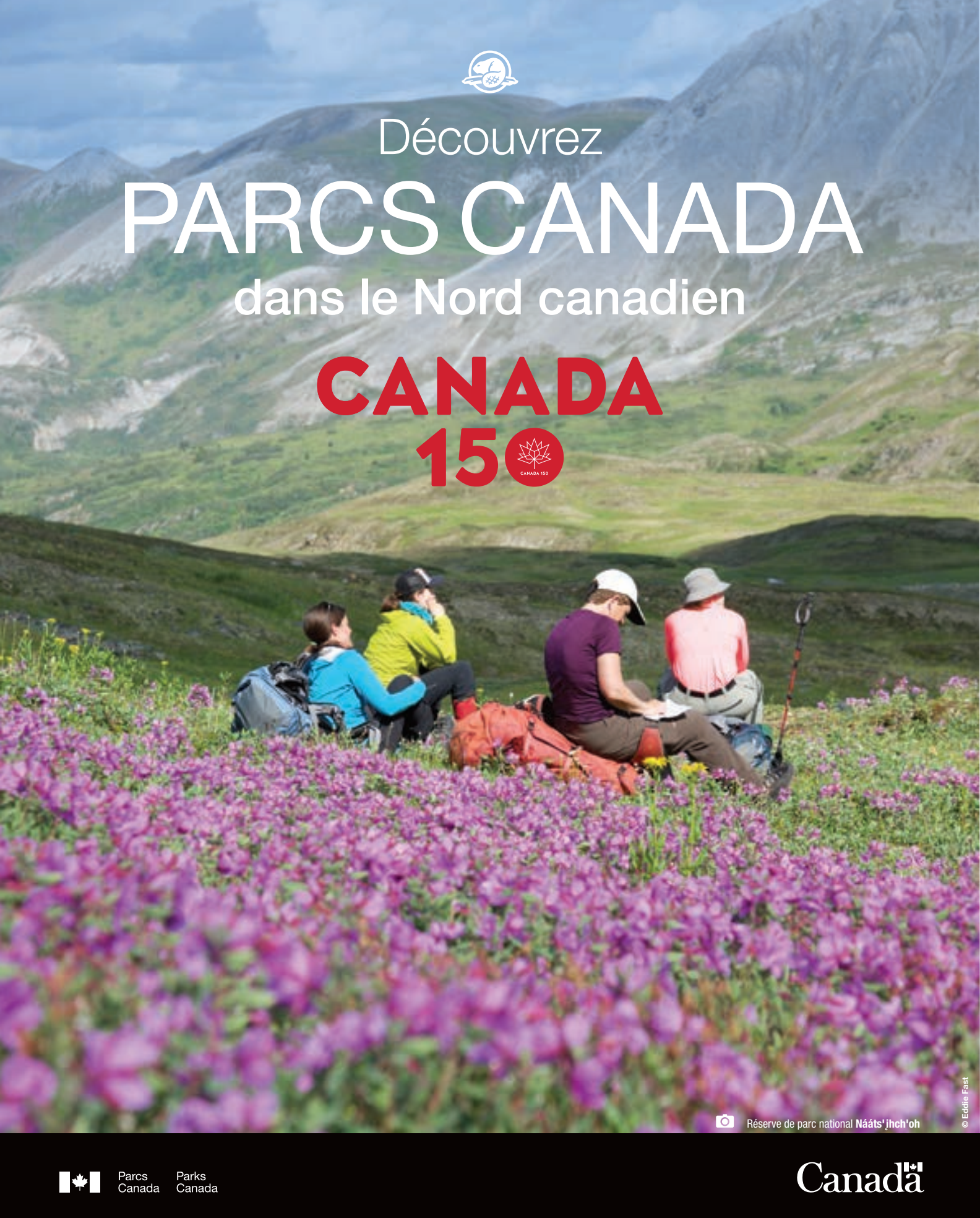
Découvrez

PARCS CANADA

dans le Nord canadien

CANADA

150 



Réserve de parc national Nááts'jìhch'oh

© Eddie Fast



Parcs
Canada

Parks
Canada

Canada

CÉLÉBREZ LE 150^e DU CANADA!



CANADA 150

En 2017, nous fêtons le 150^e anniversaire de la Confédération canadienne. Trouvez la clé des trésors naturels du Canada, ouvrez-vous aux récits évoquant les cultures autochtones, initiez-vous au camping et à la rame et venez célébrer avec nous le centenaire des lieux historiques nationaux du Canada.

UNE ENTRÉE LIBRE VERS LA DÉCOUVERTE!

Pour souligner le 150^e anniversaire du Canada, le gouvernement du Canada est fier d'offrir l'entrée gratuite à tous les sites de Parcs Canada en 2017.

Des frais s'appliquent toutefois pour tous les autres services et expériences dans plusieurs parcs du Nord tels que :

- Les frais de camping, la fréquentation nocturne de l'arrière-pays et les autres services d'hébergement;
- Les frais chargés par les pourvoyeurs;
- Les activités et les services qui ne sont habituellement pas inclus dans les droits d'entrée.

Commandez votre carte d'entrée Découverte 2017 GRATUITE au www.parcscanada.gc.ca ou par téléphone au 1-888-773-8888, et planifiez dès maintenant votre prochaine aventure dans un site de Parcs Canada!



#MontrezVotreCarte



CONCOURS DÉCOUVREZ LE CANADA

Participez au concours Découvrez le Canada et courez la chance de gagner un voyage inoubliable de sept jours pour quatre personnes dans l'ouest de Terre-Neuve, l'une des trois fins de semaine d'escapade dans une tente oTENTik de Parcs Canada, des produits dérivés, et plus encore!

Le concours se termine le 30 septembre 2017.

En collaboration avec :




Ce n'est pas tout! **À compter de 2018, l'entrée sera gratuite pour les enfants de moins de 18 ans!**

BIENVENUE!



Parc national Ivvavik



Parc national Vuntut



Parc national Quttinirpaaq

TABLE DES MATIÈRES

■ La ruée vers l'or du Klondike	2
■ Expériences nordiques emblématiques	6
■ Trésors cachés	14
■ Carte du Nord canadien	16
■ Répertoire	
■ Yukon	18
■ Territoires du Nord-Ouest	18
■ Nunavut	19
■ Manitoba	20
■ Terre-Neuve-et-Labrador	20

Découvrez Parcs Canada!

Que vous soyez à la recherche **d'aventure**, de **plaisir en famille**, ou de **détente**, une panoplie d'expériences s'offrent à vous. Quelle chance de parcourir des terres où des dizaines de milliers de caribous de la Porcupine migrent chaque année? Et que dire du privilège de pouvoir dormir à l'heure que l'on veut, de manger quand cela nous chante, de partir en randonnée à tout moment, parce que le temps n'a plus aucune importance quand le soleil ne se couche jamais?

Il n'y a jamais eu de meilleur moment pour faire une visite!

LA RUÉE VERS L'OR DU KLONDIKE

10 JOURS

De Whitehorse à Dawson City, en passant par le parc national et réserve de parc national Kluane

Yukon



ACTIVITÉS ET ITINÉRAIRES



Jour 1

Whitehorse – Carcross, 72 km – et prendre le train vers Bennett

Remontez dans le temps et suivez les traces des rêveurs de l'époque sur la route du Klondike. Rendez-vous à Carcross et montez à bord du train de la compagnie White Pass & Yukon Route et traversez les milieux sauvages du Nord jusqu'à Bennett.

Découvrez les vestiges de Bennett City, une ville qui a connu ses années de gloire durant la ruée vers l'or. Installez-vous pour la nuit au camping de Parcs Canada sur la rive du magnifique lac Bennett.

Jour 2

Prêt pour une journée de découverte? Faites une randonnée sur la légendaire **Piste-Chilkoot** et marchez dans les pas des chercheurs d'or qui ont réussi à atteindre le Klondike.

Reprenez le train en direction de Carcross et profitez-en pour visiter le village commercial autochtone contemporain avant de retourner à Whitehorse.



Jour 3

Montez à bord du **S.S. Klondike** un ancien bateau à aubes entièrement rénové de la British Yukon Navigation. Puis, flânez sur le bord du fleuve Yukon à Whitehorse à proximité du musée McBride et du centre culturel Kwanlin Dun. Prenez le temps d'admirer le paysage spectaculaire.





Jour 4

Whitehorse – Dawson City, 550 km
Les lieux historiques nationaux du **Klondike**

Empruntez la route vers le nord, en direction de Dawson City et découvrez les rapides Five Finger en route. Profitez du soleil de minuit pour déambuler dans les rues où les bâtiments historiques se fondent au décor de la ville animée. Imaginez les milliers de chercheurs d'or errant dans les rues achalandées. Voyagez dans le temps au cœur de cette ville emblématique de la ruée vers l'or.



Jour 6

Parcourez les champs aurifères du Klondike! Visitez la **Concession-de-la-Découverte**, empruntez la piste et tenez-vous à l'endroit précis où les premières pépites d'or ont été découvertes en 1896, provoquant ainsi une véritable ruée vers l'or du Klondike.

Découvrez la **Drague-Numéro-Quatre**, cette imposante machine qui creusait le lit des ruisseaux pour ramener l'or à la surface. Plusieurs millions de dollars en or ont été abandonnés par les mineurs et les chercheurs à l'époque de la ruée vers l'or.



Jour 5

Découvrez le « Paris du Nord ». Faites une visite de Dawson « en coulisse ». Visitez la cabane de Robert Service et découvrez la personnalité intrigante du « barde du Yukon ». Montez à bord du **S.S. Keno**. Sirotez un thé dans la majestueuse résidence du commissaire ou mettez votre courage à l'épreuve dans la salle d'évasion. Parviendrez-vous à tout faire?



Jours 7 et 8

Dawson City – Haines Junction, 850 km – en passant par l'Alaska

Aventurez-vous sur la route Sommet-du-Monde digne de ce nom! Traversez Chicken en Alaska et redescendez en empruntant la route de l'Alaska jusqu'à **Kluane**. N'oubliez pas de faire un arrêt au musée d'histoire naturelle à Burwash.

Dégourdissez-vous les jambes en route : empruntez le sentier Sommet Soldier's près du centre d'accueil du Tachäl Dhäl. Qui sait, vous aurez peut-être la chance d'observer des mouflons de Dall.

Faites un arrêt au Centre culturel Da Kų pour planifier votre séjour et découvrez le monde fascinant de Kluane. Installez-vous ensuite confortablement au camping du lac Kathleen.

Jour 9

Déjà debout? Rassemblez votre équipement de randonnée, enfiler vos chaussures et partez à pieds à la découverte des paysages époustouffants de Kluane!

Une randonnée en ascension sur le sentier King's Throne en après-midi? Ou peut-être préférez-vous pagayer sur les eaux cristallines et étincelantes du lac Kathleen...



Jour 10

Haines Junction – Whitehorse, 155 km

Profitez de la matinée pour admirer le paysage du lac Kathleen. Observez les oiseaux le long du sentier de la rivière Dezadeash. Il vous reste encore du temps pour admirer les paysages imprenables du sentier du Glacier-Rocheux avant de retourner à Whitehorse.





PLANIFIEZ VOTRE VISITE AU
WWW.PARCSCANADA.GC.CA/VISITEZ
ET DÉCOUVREZ D'AUTRES ITINÉRAIRES.

FAITES LA DÉCOUVERTE D'UNE OASIS ARCTIQUE

Parc national Ivvavik

Joignez-vous à nous lors de cette excursion guidée de plusieurs jours au camp de base arctique en plein coeur du parc national Ivvavik. Partez en randonnée jusqu'à Inspiration Point et à Halfway to Heaven. Écoutez votre hôte inuvialuit vous partager des récits et des éléments typiques de sa culture. Réalisez votre #revearctique au cœur des montagnes et des rivières du nord du Yukon. Des excursions de cinq jours (repas fournis) et des excursions de sept jours (sans repas fournis) sont disponibles.



NAH?A DEHÉ CLASSIQUE

Réserve de parc national Nahanni

Bienvenue chez les Premières Nations Dehcho. Voyagez avec les esprits de la terre. Pagayez sur les eaux vives des plus profonds canyons du Canada. Explorez Nahanni de façon autonome ou dans le cadre d'excursions guidées.

📷 Réserve de parc national Nahanni

NOUVEAU REGARD SUR LE SOMMET DU MONDE

Parc national Quttinirpaaq

Prenez part à une randonnée guidée, sac au dos, ou à une expérience au camp de base du parc national Quttinirpaaq, ou partez en randonnée de façon autonome sous la lumière constante du soleil. Découvrez cette zone de nature protégée de l'Arctique septentrional et la terre ancestrale des Inuits. Vivez l'expérience d'une vie en explorant le sommet du monde, un endroit que très peu de gens ont la chance de visiter.





À LA RENCONTRE DE LA NATURE ET DE LA CULTURE

Parc national des Monts-Torngat

Explorez le parc national des Monts-Torngat. Découvrez la culture inuite. Observez la faune, les aurores boréales, les icebergs et partez en randonnée sur les sentiers traditionnels des Inuits. Passez la nuit dans un camp satellite, faites un pique-nique sur la plage ou participez, en soirée, à des présentations données par des chercheurs, des employés de Parcs Canada, des aînés inuits et des artistes.

PAGAYER EN EAUX VIVES

Réserve de parc national Nááts'ihch'oh

Le Triplé d'adrénaline à Nááts'ihch'oh est une aventure en eaux vives des plus exaltantes. Admirez tout d'abord la pittoresque Pííp'enéh íéetóó Deé (rivière Broken Skull) avant d'affronter le célèbre tronçon de rivière appelé « Rock Gardens » de la Nah?ane Deé (rivière Nahanni Sud) et de terminer votre périple par l'enivrante Petite rivière Nahanni. Descendez les trois rivières et obtenez l'écusson Triplé d'adrénaline!

Des excursions guidées sont disponibles.



UN LIEU

LÉGENDAIRE

Lieu historique national Fort Prince-de-Galles

Vivez l'aventure d'une vie au lieu historique national Fort Prince-de-Galles. Faites du kayak sur la rivière Churchill où des milliers de bélugas passent l'été. Vivez l'expérience des commerçants de fourrure du 18^e siècle en participant à une visite guidée de Parcs Canada. Cette forteresse massive en pierre au bord de la baie d'Hudson, balayée par le vent, est vraiment légendaire.

FESTIVAL D'ASTRONOMIE SOUS LE CIEL NORDIQUE

Parc national Wood Buffalo

Participez aux plus grandes célébrations de l'espace et de la science du Nord canadien dans le cadre du festival sous les étoiles d'une durée de trois jours au mois d'août au parc national Wood Buffalo. De nombreuses activités sont offertes aux amateurs d'étoiles et aux astronomes expérimentés lors de cette incroyable et unique aventure astronomique.

TRÉSORS CACHÉS

SUGGESTIONS DU PERSONNEL

CHUTES SILA

« Il existe deux chutes accessibles sur cette rivière à partir de Sila Lodge dans le **parc national Ukkusiksalik**. Pour observer la première chute, il faut marcher environ une demi-heure. Poursuivez votre randonnée pendant deux heures supplémentaires et découvrez une chute encore plus impressionnante qui fait son chemin à travers les rochers. »

Monty – Gestionnaire de parc



SALLIKULUK

« Depuis plusieurs générations, l'Île Rose, (Sallikuluk en Inuktitut) est occupée par des Inuits qui y vivent y chassent, s'y rassemblent et s'y rencontrent. Cette petite île, qui fait partie du **parc national des Monts-Torngat** dans la baie Saglek, tient également lieu de cimetière pour les Inuits car elle abrite plus de 600 tombes en pierres traditionnelles. Lorsque vous posez le pied sur l'île, vous savez que vous débarquez dans un endroit unique en son genre. »


Gary – Directeur du parc



RANDONNÉE LE LONG DE LA BAIE D'HUDSON

« Fleurs sauvages magnifiques, graffitis du 18^e siècle gravés dans la pierre et bélugas qui nagent à l'horizon, la randonnée de l'anse Sloop Cove au **lieu historique national Fort-Prince-de-Galles** est une expérience à couper le souffle. »

Duane – Gestionnaire, expérience du visiteur



CAPE CHURCHILL

« Un lieu extraordinaire à l'extrémité nord du **parc national Wapusk**. Au printemps et à l'été, on peut parfois voir le troupeau de caribous du cap Churchill et à l'automne, admirer un grand nombre d'ours polaires qui attendent que la baie d'Hudson gèle pour retourner sur la mer glacée. C'est le seul endroit où j'ai vu plus de dix ours polaires ensemble. »

Karyne – Ancienne interprète du parc



FRISE

« Il est facile de manquer cette petite section de tapisserie décolorée dans le solarium de la résidence du commissaire à Dawson. Il s'agit de ce qui reste d'une frise peinte à la main par l'ancienne politicienne et importante résidente du Yukon, Martha Black. J'aime le contraste entre ces détails délicats, petits et personnels, et l'aménagement imposant de la maison. »

*Jenna – Spécialiste en diffusion externe
Lieux historiques nationaux du Klondike*



LA CUISINE

« J'adore la cuisine du **lieu historique national S.S. Klondike**, mais je n'aurais pas voulu travailler dans un tel endroit. Les chefs préparaient les aliments pour les 100 passagers et l'équipage en utilisant l'énorme poêle à charbon qui domine la petite cuisine de ce bateau à aubes. Il devait faire chaud! Observez bien et vous trouverez le menu offert aux passagers dans les années 1930. »

Kate – Gestionnaire, expérience du visiteur



CABANE DE ROBERT SERVICE

« En entrant dans le refuge de ce poète, vous découvrirez la cabane la plus petite, la plus jolie et la plus pittoresque que vous pouvez imaginer pour un écrivain! Suivez ensuite le guide pour une randonnée fascinante sur la colline qui s'élève derrière le bâtiment. Admirez la vue spectaculaire de la falaise Crocus à partir du belvédère et vous comprendrez l'essence d'un des poèmes les plus mémorables de Service, *Spell of the Yukon*. Vous en aurez des frissons. C'est une expérience tout simplement magique. »

*Teresa – Agente de développement de produits
Lieux historiques nationaux du Klondike*



SALLE D'ÉVASION

« Lorsque vous découvrez ce qu'est une salle d'évasion, vous comprenez pourquoi Dawson est le lieu parfait pour une telle pièce. Il est intéressant de découvrir la salle qui est cachée dans un immeuble historique et d'apprendre que le meurtre mystérieux que vous êtes sur le point de résoudre y a eu lieu; chaque détail est vrai! Que votre équipe soit en mesure de résoudre l'énigme ou non, votre adrénaline monte. Si votre équipe est vraiment bonne, vous pourrez inscrire votre nom dans un vieux registre. »

*Janice – Coordinatrice du centre d'interprétation
Lieux historiques nationaux du Klondike*



CHAMPS DE GLACE DE KLUANE

« Lorsque j'ai visité pour la première fois le **parc national Kluane** en 1994, je ne pouvais pas imaginer l'immensité des champs de glace, puisqu'ils ne sont pas visibles de la route de l'Alaska. Maintenant je sais... j'ai fait du camping deux fois au camp de base de l'icefield Discovery. Tout simplement spectaculaire! »

Elise – Relations externes



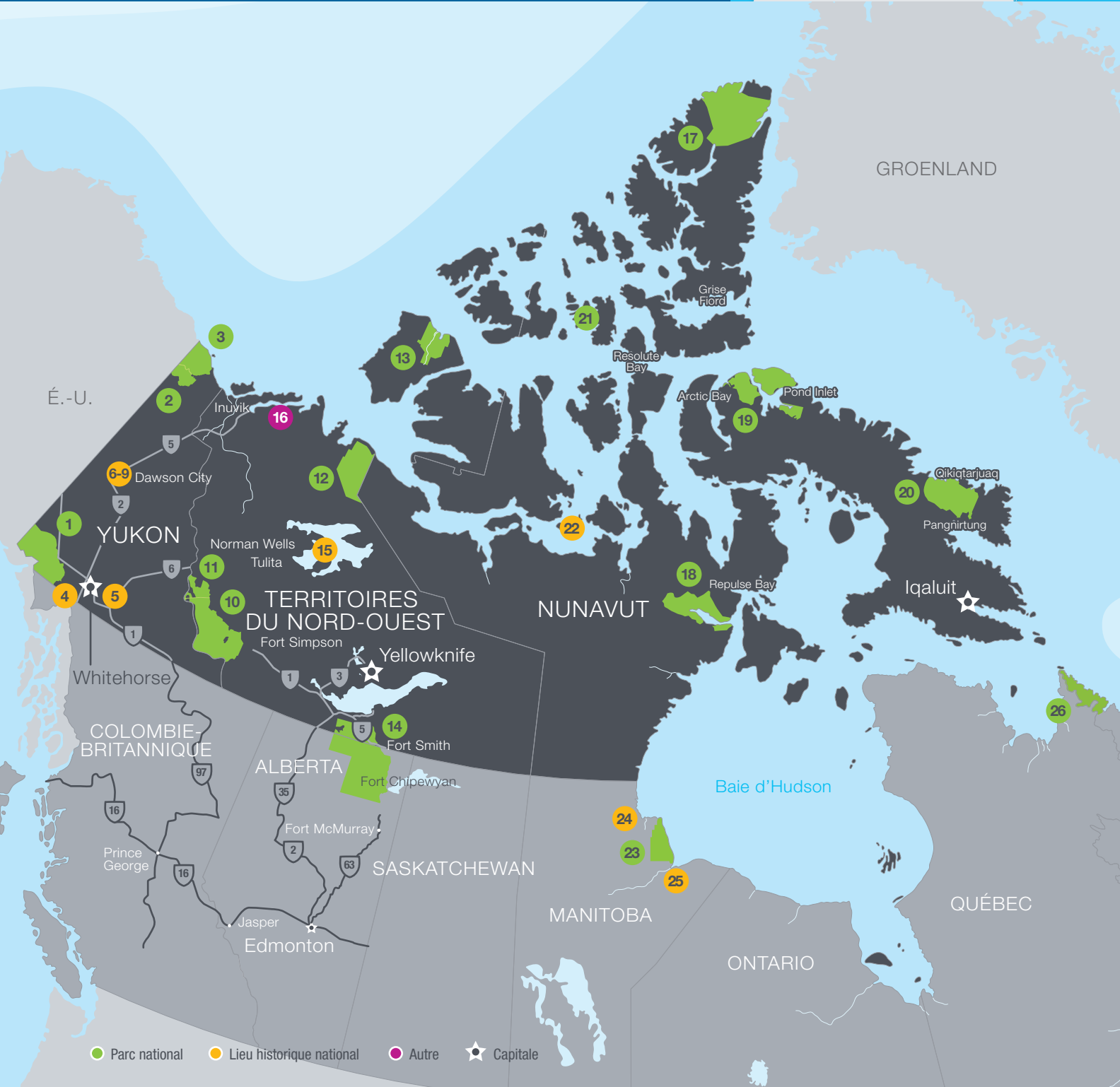
SOURCES THERMALES UNIQUES

« Lorsque je visite les sources thermales de Grizzly Bear dans la **réserve de parc national Nááts'ihch'oh**, j'aime m'asseoir quelques minutes à un endroit particulier : un immense rocher plat à la source du Shúhzhíé kájlí (le ruisseau qui coule de la montagne). Lorsque j'observe le ruisseau couler et que j'écoute le pétilllement de l'eau, je pense à la musique de la montagne dont parlent les aînés. »

Lyn – Chef d'équipe de l'expérience du visiteur

Nord canadien

Parcs nationaux et lieux historiques nationaux du Canada



Yukon

- 1 Kluane (et réserve de parc) p. 18
- 2 Vuntut p. 18
- 3 Ivavik p. 18
- 4 Piste-Chilkoot (C.-B.) p. 18
- 5 S.S. Klondike p. 18

Les lieux historiques nationaux du Klondike

- 6 Complexe-Historique-de-Dawson p. 18
- 7 Drague-Numéro-Quatre* p. 18
- 8 S.S. Keno p. 18
- 9 Concession-de-la Découverte p. 18

Territoires du Nord-Ouest

- 10 Nahanni (Réserve de parc) p. 18
- 11 Nááts'j'ihch'oh (Réserve de parc) p. 19
- 12 Tuktu Nogait p. 19
- 13 Aulavik p. 19
- 14 Wood Buffalo p. 19
- 15 Saoyú-?ehdacho p. 19
- 16 Site canadien des pingos p. 19

Nunavut

- 17 Quttinirpaaq p. 19
- 18 Ukkusiksalik p. 19
- 19 Sirmilik p. 19
- 20 Auyuittuq p. 19
- 21 Qausuittuq p. 19
- 22 Épaves du HMS *Erebus* et du HMS *Terror** p. 19

Manitoba

- 23 Wapusk p. 20
- 24 Fort-Prince-de-Galles p. 20
- 25 York Factory p. 20

Terre-Neuve-et-Labrador

- 26 Monts-Torngat p. 20
- 27 Akami-Uapishk^u-KakKasuak-Mealy Mountains (Réserve de parc) p. 20

Répertoire

La section suivante vous donne plus d'informations sur des expériences et des endroits exceptionnels dans le Nord canadien.

Légende des services et activités

La légende suivante indique quelques activités et services qui peuvent être offerts dans les parcs et les lieux. Repérez les pictogrammes dans le présent guide, ils vous aideront à planifier votre visite.

 Stationnement	 Observation des oiseaux
 Stationnement d'autocars	 Mammifères marins
 Accès pour les personnes handicapées	 Plages
 Restaurant	 Canotage/Kayak
 Boutique	 Bateau à moteur
 Interprétation	 Pêche
 Aire/abri de pique-nique	 Plongée
 Terrain de jeu	 Rafting
 Camping	 Sources thermales
 Véhicule de plaisance	 Alpinisme/Escalade de glace
 oTENTik	 Activités hivernales
 Yourtes	 Ski de fond
 Tipis	 Ski alpin
 Chalets rustiques	 Traîneau à chiens
 Cyclisme	 Motoneige
 Vélo de montagne	 Wi-Fi (<i>certaines zones seulement</i>)
 Randonnée	 Réserve de ciel étoilé
 Golf	

 **20+ chaises rouges**
à découvrir dans le Nord canadien
#PARTAGEZLACHAISE

* Des restrictions ou des frais supplémentaires pourraient s'appliquer pour ce site; veuillez téléphoner à l'avance ou visitez le site Web pour plus d'information.

Répertoire



Parc national Tuktut Nogait



Parc national Qausuittuq

Yukon

1 Kluane



D'immenses champs de glace et 17 des 20 plus hauts sommets du Canada, Kluane vous offre des paysages alpins à couper le souffle! Appréciez la richesse culturelle et historique de ses Premières Nations et profitez de ce lieu unique pour pratiquer des sports extrêmes ou participer à des activités plus accessibles.

Haines Junction, Yukon – 158 km de Whitehorse, Yukon
1-867-634-7207 | parcsCanada.gc.ca/kluane
@ParcsCanYukon

2 Vuntut



Situé au-delà du cercle arctique, le parc national Vuntut s'offre comme une récompense à ceux qui se rendent dans le nord en quête d'aventures. Explorez des paysages vierges, découvrez l'histoire du peuple des Gwitchin Vuntut et de leur relation avec la terre et les animaux dans le nord du Yukon.

Old Crow, Yukon
1-867-966-3261 (appels locaux et outre-mer)
parcsCanada.gc.ca/vuntut
@ParcsCanYukon

3 Ivavik



Situé à l'extrémité nord du Yukon, ce parc accessible par avion, propose aux visiteurs un rendez-vous avec l'aventure en Arctique. Descendez la rivière Firth en radeau, une des rivières les plus vieilles du continent, seul ou en participant à une excursion guidée. Partez en randonnée jusqu'à Pointe Inspiration et à la crête Halfway to Heaven dans le cadre d'une visite guidée organisée par Parcs Canada.

Yukon
1-867-777-8800 | parcsCanada.gc.ca/ivavik
@ParcsCanYukon

4 Piste-Chilkoot



Suivez les traces des rêveurs de l'époque de la ruée vers l'or du Klondike. Partez en randonnée dans le légendaire sentier de la chaîne Côtière du Nord, à partir de Taiya Inlet, en Alaska, jusqu'aux cours d'eau situés en amont du fleuve Yukon, au nord de la Colombie-Britannique.

Whitehorse, Yukon
1-800-661-0486 / 1-867-667-3910
parcsCanada.gc.ca/chilkoot | @ParcsCanYukon

5 S.S. Klondike



Découvrez comment les bateaux à aubes qui sillonnaient le fleuve Yukon ont permis, pendant près d'un siècle, de relier cette région au reste du monde. Construit en 1937, le S.S. Klondike a été méticuleusement restauré et meublé.

Whitehorse, Yukon
1-800-661-0486; 1-867-667-4511 (été)
parcsCanada.gc.ca/ssklondike | @ParcsCanYukon

Les lieux historiques nationaux du Klondike

6 Complexe-Historique-de-Dawson



Pénétrez au cœur de l'époque de la ruée vers l'or du Klondike de 1898. Accompagnés de guides animateurs costumés, marchez sur les trottoirs de bois à travers des bâtiments historiques aux mille couleurs. Explorez un bateau à aubes. Parcourez les champs où l'on a jadis découvert de l'or. Apprenez-en davantage sur le quotidien des habitants d'hier et d'aujourd'hui. La ville frontalière de Dawson vous surprendra.

Dawson City, Yukon
1-867-993-7200; 1-867-993-7210 (été)
parcsCanada.gc.ca/klondike | @ParcsCanYukon

7 Drague-Numéro-Quatre



L'exploration d'une énorme machine servant à extraire l'or au beau milieu des champs aurifères du Klondike figure parmi les activités à ne pas manquer lors de votre aventure au Yukon. Il s'agit de la plus grande drague en son genre en Amérique du Nord, une technologie incroyable pour forer le pergélisol du nord du Canada.

Des restrictions ou des frais supplémentaires pourraient s'appliquer pour ce site; veuillez téléphoner à l'avance ou visitez le site Web pour plus d'information.

Dawson City, Yukon
1-867-993-7200; 1-867-993-7210 (été)
parcsCanada.gc.ca/klondike | @ParcsCanYukon

8 S.S. Keno



Marchez sur la passerelle d'embarquement du navire à vapeur Keno. Il compte parmi les centaines de bateaux à aubes qui ont transporté, sur les cours d'eau du Yukon, les mineurs, le minerai et les marchandises qui ont permis de bâtir les collectivités et l'industrie du territoire.

Dawson City, Yukon
1-867-993-7200; 1-867-993-7210 (été)
parcsCanada.gc.ca/klondike | @ParcsCanYukon

9 Concession-de-la Découverte



En 1896, la découverte d'or au bord du ruisseau Bonanza a donné lieu à la ruée du Klondike en 1898. Suivez le sentier d'interprétation et découvrez la vie des premiers mineurs ainsi que leur rencontre avec les cultures autochtones.

Dawson City, Yukon
1-867-993-7200; 1-867-993-7210 (été)
parcsCanada.gc.ca/klondike | @ParcsCanYukon

Territoires du Nord-Ouest

10 Nahanni



Alpinistes chevronnés, pagayeurs, campeurs et visiteurs d'un jour seront séduits par les sommets de granit, les rivières sauvages et les histoires naturelles et culturelles partagées avec les animateurs-interprètes.

Fort Simpson, Territoires du Nord-Ouest
1-867-695-7750 | parcsCanada.gc.ca/nahanni



Parc national Auyuittuq



Parc national Aulavik

11 Nááts'j'ch'oh



Aventuriers expérimentés, venez pagayer en eaux vives et faire de la randonnée hors-piste dans les territoires du Nord-Ouest.

Tulita, Territoires du Nord-Ouest
1-867-588-4884 | parcscanada.gc.ca/naatsihchoh

12 Tuklut Nogait



Explorez les rivières, les chutes, les canyons et la toundra de l'Arctique, habitat du caribou, du boeuf musqué et du loup.

Paulatuk, Territoires du Nord-Ouest
1-867-777-8800 | parcscanada.gc.ca/tuklutnogait

13 Aulavik



Osez l'aventure et venez admirer sa toundra intacte, ses rivières aux eaux cristallines, ses sites archéologiques et sa faune abondante composée de boeufs musqués, de phoques et d'autres mammifères marins.

Sachs Harbour, Territoires du Nord-Ouest
1-867-777-8800 | parcscanada.gc.ca/aulavik

14 Wood Buffalo



Explorez le plus vaste parc national du Canada et la plus grande réserve de ciel étoilé au monde. Le parc abrite la moitié de la population mondiale de bisons des bois sauvages. Il protège le delta des rivières de la Paix et Athabasca ainsi que la dernière aire de nidification naturelle de la grue du Canada. Vivez une expérience unique au cœur des plaines boréales du Canada.

Fort Smith, Territoires du Nord-Ouest
1-867-872-7960 | parcscanada.gc.ca/woodbuffalo

15 Saoyú – ?ehdacho



Le lieu historique national Saoyú-?ehdacho célèbre le mode de vie traditionnel des Sahtúgot'j'ne ou « peuple du Sahtú ». Partez à l'aventure dans le plus grand lieu historique national au Canada pour découvrir des lieux d'enseignement, de guérison et de spiritualité qui s'inscrivent dans la tradition orale.

Déline, Territoires du Nord-Ouest
1-867-589-3130 | parcscanada.gc.ca/saoyu

16 Site canadien des pingos



Découvrez la région de la péninsule de Tuktoyaktuk, l'endroit sur terre où l'on trouve le plus grand nombre de pingos. Contemplez les quelque 1 350 buttes possédant un noyau de glace qui parsèment le pergélisol. Inscrivez-vous à des excursions guidées en bateau ou en motoneige pour étudier de plus près ce phénomène lié à la géographie arctique.

Tuktoyaktuk, Territoires du Nord-Ouest
1-867-777-8800 | parcscanada.gc.ca/pingo

Nunavut

17 Quttinirpaaq



Admirez un paysage plus grand que nature. Accédez aux vallées, pics, glaciers et calottes glaciaires escarpées : vous êtes au sommet du monde! Le monde sauvage de l'Arctique sous la lumière constante du soleil de minuit témoigne de la vie des anciens peuples et des explorateurs.

Ellesmere Island, Nunavut
1-867-975-4673 | parcscanada.gc.ca/quttinirpaaq
@ParcsCanNunavut | #PNQuttinirpaaq

18 Ukkusiksalik



Explorez les vastes étendues de nature sauvage de la région subarctique et d'anciens sites archéologiques! Admirez le paysage de toundra luxuriante encerclant une mer intérieure où la flore et la faune sont abondantes. Partez en randonnée, en bateau ou en motoneige pour découvrir une nature inaltérée.

Nauyasat, Nunavut
1-867-462-4500 | parcscanada.gc.ca/ukkusiksalik
@ParcsCanNunavut | #PNUkkusiksalik

19 Sirmilik



Un voyage à Sirmilik : l'aventure arctique par excellence! Des narvals, des phoques, des ours polaires et des oiseaux marins abondent dans ce paysage montagneux. Observez-les dans leur habitat où se côtoient des champs de glace, des glaciers, des basses terres côtières et de larges vallées fluviales.

Pond Inlet, Nunavut
1-867-899-8092 | parcscanada.gc.ca/sirmilik
@ParcsCanNunavut | #PNSirmilik

20 Auyuittuq



Planifiez une randonnée ou une excursion en ski. Admirez les paysages arctiques changeants, les pics majestueux, les immenses champs de glace et les fjords escarpés où abonde la vie marine. Traversez des glaciers, escaladez des falaises ou naviguez paisiblement en bateau.

Pangnirtung ou Qikiqtarjuaq, Nunavut
1-867-473-2500 | parcscanada.gc.ca/ayuittuq
@ParcsCanNunavut | #PNAyuittuq

21 Qausuittuq



Un des plus récents parcs nationaux du Canada! Les caribous de Peary, une espèce en voie de disparition, vivent dans la toundra ondulante du Qausuittuq (phonétique *Cow-su-ee-tuk*). Le nom du parc signifie « l'endroit où le soleil ne se lève pas » en Inuktitut, parce que le soleil reste sous l'horizon pendant plusieurs mois en hiver à cette latitude. Le parc est situé au nord du passage du Nord-Ouest sur l'île Bathurst et l'exploration de ce lieu se poursuit encore aujourd'hui.

Resolute, Nunavut 1-867-252-3177
Iqaluit, Nunavut : 1-867-975-4673 | @ParksCanNunavut

22 Épaves du HMS Erebus et du HMS Terror

En 1845, l'explorateur Sir John Franklin a quitté l'Angleterre avec deux navires, le HMS *Erebus* et le HMS *Terror*, à la recherche d'un passage au Nord-Ouest, qui permettrait de traverser ce qui est maintenant l'Arctique canadien. Les navires et les équipages ont disparu et des expéditions de recherche ont été lancées afin de les retrouver.

Une perçée a eu lieu en septembre 2014, alors qu'une expédition dirigée par Parcs Canada a permis de découvrir l'épave du HMS *Erebus*. Cette découverte a mené à la création du lieu historique national des Épaves-du-HMS *Erebus*-et-du-HMS *Terror*.

Visitez le centre patrimonial Nattilik à Gjoa Haven, la collectivité la plus proche des épaves, et apprenez comment les Inuits ont contribué à ces découvertes.

Gjoa Haven, King William Island, Nunavut
1-867-975-4673
parcscanada.gc.ca/fr/lhn-nhs/nu/epaveswrecks &
parcscanada.gc.ca/fr/culture/franklin
@ParcsCanNunavut & @PCArchaeology



Parc national Wapusk

Lieu historique national York Factory

Manitoba

23 Wapusk



Wapusk est un vaste territoire sauvage subarctique, où cohabitent la toundra et la forêt boréale. Ce parc protège une des plus grandes aires de mise bas des ours polaires au monde ainsi que des caribous, des carcajous, des lièvres, des renards arctiques et plus de 200 espèces d'oiseaux.

Churchill, Manitoba

1-204-675-8863 | parcscanada.gc.ca/wapusk

24 Fort-Prince-de-Galles



Des vestiges de pierre du fort Prince-de-Galles, construction en étoile datant du XVIII^e siècle, sont toujours présents sur les rives de la baie d'Hudson. Découvrez cet avant-poste éloigné de la baie d'Hudson, situé au beau milieu d'un paysage subarctique vierge où vivent ours polaires, oiseaux et bélugas.

Churchill, Manitoba

1-204-675-8863 | parcscanada.gc.ca/fortprincegalles

#FortPrincedeGalles

25 York Factory



Se dressant curieusement au beau milieu de la solitaire toundra, le vaste entrepôt de York Factory renferme un trésor d'artefacts illustrant une période charnière de la fondation du Canada Il fut pendant plusieurs siècles le centre névralgique des opérations de la Compagnie de la Baie d'Hudson.

Churchill, Manitoba

1-204-675-8863 | parcscanada.gc.ca/yorkfactory

#YorkFactory

Terre-Neuve-et-Labrador

22 Monts-Torngat



Au milieu des sommets en dents de scie et des larges vallées glaciaires, les ours polaires et les caribous se promènent depuis plusieurs siècles. En compagnie de guides expérimentés, partez à l'aventure en terre inuite, où la nature et la culture se rencontrent.

Nain, Terre-Neuve-et-Labrador

1-709-922-1290 | parcscanada.gc.ca/torngat

@ParcsCanadaTNL | #Torngat

27 Akami-Uapishk^u-KakKasuak Monts Mealy



Le tout nouveau et quatrième parc national de la province protège 10 700 kilomètres carrés de paysages reculés et vastes au Labrador. Les monts Mealy s'élèvent à 1 180 mètres sur des paysages intacts de toundra alpine, de littoraux marins, de forêts boréales, d'îles et de rivières. Pendant des milliers d'années, d'anciennes cultures humaines ont également fait de cet endroit leur lieu d'appartenance. Aujourd'hui encore, ce lieu revêt une grande importance pour différents peuples, comme les Innus, les Inuits et les peuples du NunatuKavut.

Goose Bay, Terre-Neuve-et-Labrador

1-709-896-2394/2391 | parcscanada.gc.ca/mealy

@ParcsCanadaTNL

Animaux en vedette



Bœuf musqué

Ces imposantes bêtes poilues errent dans la toundra arctique et se nourrissent de racines, de mousses et de lichens. Leur excellent sens de l'odorat les aide à trouver la nourriture enfouie sous la neige en hiver. Leur sous-poil, appelé qiviut, est huit fois plus chaud que la laine de mouton.



Grue blanche

Chaque printemps, la grue blanche, en voie de disparition, voyage de l'Aransas National Wildlife Refuge dans le Texas au parc national Wood Buffalo, afin de construire son nid. Avec sa hauteur de 1,5 mètre, c'est le plus grand oiseau de l'Amérique du Nord. Grâce aux efforts de conservation internationaux, cette bande sauvage est passée de 15 grues blanches à plus de 300.



Ours blanc

L'ours blanc est le plus gros carnivore terrestre de l'Amérique du Nord. Un mâle adulte pèse habituellement de 300 à 450 kg et mesure 3 mètres du museau au bout de la queue. Animal fort, rapide et agile sur la terre comme sur la glace, l'ours polaire est également spécialiste de la nage et du plongeon. Il est craintif et préfère éviter les contacts avec les humains et les autres ours polaires.



Caribou

Les autochtones se sentent fortement liés au caribou depuis des milliers d'années et modifient leurs habitudes de chasse afin de suivre leur migration. Chaque harde de caribous se déplace à l'intérieur d'un secteur géographique précis. Chaque année, la harde de caribous de la Porcupine, composée de 190 000 bêtes, migre sur une distance de 2 000 km et traverse le parc national Ivvavik.



Renard arctique

Le renard arctique est bien adapté à la vie dans des températures pouvant descendre jusqu'à -50 °C. Ces animaux sont de la taille d'un gros chat domestique et possèdent une queue touffue qui fait environ 30 % de la longueur de leur corps. Son pelage d'hiver lui permettant de se camoufler dans la neige devient brun l'été.

Laissez à ces animaux l'espace dont ils ont besoin. Votre comportement responsable contribue à la survie de la faune et à votre propre sécurité!

Produits dérivés officiels de Parcs Canada

Procurez-vous des souvenirs et des vêtements dans l'un de nos endroits ou en ligne : www.boutiqueparcscanada.ca

Chaque achat appuie les parcs et lieux historiques nationaux ainsi que les aires marines nationales de conservation.



Parc urbain national de la Rouge



On vous
a réservé
une place!

Les chaises rouges de Parcs Canada se trouvent dans des endroits uniques offrant des panoramas spectaculaires et grandioses, d'un océan à l'autre.

Repérez-les et
#PartagezLaChaise



Parc national de l'Île-du-Prince-Édouard

Communiquez avec
Parcs Canada pour
planifier vos propres
expériences inoubliables
dans le Nord canadien.



📷 Réserve de parc national Nahanni

www.parcscanada.gc.ca
1-888-773-8888

SUIVEZ-NOUS :



[facebook.com/
parcscanada](https://facebook.com/parcscanada)



[twitter.com/
parcscanada](https://twitter.com/parcscanada)



[youtube.com/
parcscanada](https://youtube.com/parcscanada)



[instagram.com/
parcs.canada](https://instagram.com/parcs.canada)

Toutes les images © Parcs Canada à moins d'indication contraire
This publication is also available in English

5 autres
régions
À
DÉCOUVRIR



QUÉBEC



ONTARIO



CANADA ATLANTIQUE



QUEST CANADIEN



PRAIRIES CANADIENNES

© Sa Majesté la Reine du chef du
Canada, représentée par le Directeur
général de Parcs Canada, 2017.

R62-478/2017F-PDF
ISBN: 978-0-660-07895-3

Vous trouverez ces guides sur notre site Internet