

CATALOGUE:

92-540

(Vol: I — Part: 1)



1961 CENSUS OF CANADA RECENSEMENT DU CANADA

Series 1.1 Série

POPULATION

INTRODUCTORY
REPORT TO
VOLUME I (PART 1)

RAPPORT
INTRODUCTOIRE
(VOLUME I PARTIE 1)

BULLETIN 1.1—11

4-7-1963

75 cents

Published by Authority of
The Minister of Trade and Commerce

Publication autorisée par
le ministre du Commerce

INTRODUCTION

This bulletin contains introductory textual and tabular material to complete the contents of Volume I (Part 1). It includes the following:

- **Table of Contents**
List of statistical tables and appendices appearing in Bulletins 1.1-1 to 1.1-11 inclusive.
- **Introduction**
An outline of the principles of census enumeration and an explanation of the terms used in tables.
- **Dot Map (Insert following page XIV)**
Showing the percentage distribution of Canada's population.
- **Guide to Locations of Municipal Subdivisions**.....
An alphabetical listing showing the county or census division and province in which each municipal subdivision is located.
- **Reorganization of Census Divisions in Manitoba**
Population of new divisions of Manitoba established for the 1961 Census showing parts of old divisions which comprise the new divisions.
- **Population Questionnaires**
Principal population questionnaires used in the 1961 Census.
- **Tables 1 to 3**
Historical table on population growth for provinces, and density tables for counties, census divisions, and incorporated cities, towns and villages of 2,500 population and over.

Le présent bulletin contient une introduction et des tableaux qui complètent le 1er volume (1re partie). Il comprend ce qui suit:

- | Page | |
|------|--|
| v | ● Table des matières
Liste des tableaux statistiques et des appendices qui paraissent dans les bulletins 1.1-1 à 1.1-11 inclus. |
| VII | ● Introduction
Exposé des principes directeurs du dénombrement et explication des termes employés dans les tableaux. |
| | ● Carte de points (à la suite de la page XIV)
Montrant la répartition procentuelle de la population du Canada. |
| XVII | ● Indicateur des subdivisions municipales
Liste alphabétique indiquant le comté ou la division de recensement et la province où chaque subdivision municipale est située. |
| XXIX | ● Remanement des divisions de recensement au Manitoba
Population des nouvelles divisions du Manitoba établie pour le recensement de 1961 montrant les parties des anciennes divisions qui composent les nouvelles. |
| XXXI | ● Questionnaires-population
Principaux questionnaires sur la population employés au recensement de 1961. |
| | ● Tableaux 1 à 3
Tableau chronologique sur l'accroissement de la population des provinces, et tableaux de densité pour les comtés, les divisions de recensement, et les cités, villes et villages constitués de 2,500 et plus. |

NOTE

To place the various bulletins of the Volume I (Part 1) series in their correct order according to the Table of Contents, they should be arranged within the cover binder in the following sequence:

- | | | |
|------------------------------|---|--|
| Bulletin No. 1.1-11 | - | Introductory Bulletin |
| Bulletin No. 1.1-1 | - | Electoral Districts |
| Bulletin No. 1.1-10 | - | Historical 1901-1961 |
| Bulletin Nos. 1.1-2 to 1.1-9 | - | Regional bulletins,
rural and urban, etc.,
Appendices. |

NOTA

Pour la bonne ordonnance des divers bulletins du 1er volume (1re partie), suivant la table des matières, ils doivent être disposés dans la couverture-relieur dans l'ordre suivant:

- | | | |
|----------------------------|---|--|
| Bulletin n° 1.1-11 | - | Bulletin introductoire |
| Bulletin n° 1.1-1 | - | Districts électoraux |
| Bulletin n° 1.1-10 | - | Chronologie 1901-1961 |
| Bulletin nos 1.1-2 à 1.1-9 | - | Bulletins régionaux,
régions rurales et ré-
gions urbaines, etc.,
appendices. |



**1961 CENSUS OF CANADA
RECENSEMENT DU CANADA**

VOLUME I (PART: 1)

POPULATION

**GEOGRAPHICAL
DISTRIBUTIONS**

**RÉPARTITION
GÉOGRAPHIQUE**


Price - \$6.00 - Prix

Published by Authority of
The Minister of Trade and Commerce

Publication autorisée par
le ministre du Commerce

ROGER DUHAMEL, F.R.S.C.
Queen's Printer and Controller of Stationery
Ottawa, 1962

ROGER DUHAMEL, M.S.F.C.
Imprimeur de la Reine et Contrôleur de la Papeterie
Ottawa, 1962



PREFACE

Results of the 1961 Census of Canada are being issued in the form of a number of series of bulletins. These bulletins have been prepared so that the tables may be combined in volume form. Bulletins 1.1-1 to 1.1-10 dealing with geographical distributions of the population, together with the following Introduction (Bulletin 1.1-11), constitute Volume I (Part 1) of the 1961 Census. Volume I (Part 2) shows population classifications by such basic characteristics as sex, age groups, marital status, ethnic groups, religion, birthplace, language, schooling, citizenship and period of immigration. Volume I (Part 3) contains cross-classifications of these population characteristics.

The tabular materials of Volume I (Part 1) provide basic information relating to the geographical distribution of population as of June 1, 1961, for areas such as provinces, electoral districts, counties and census divisions, municipal subdivisions, census tracts, metropolitan and other major urban areas. A number of tables show comparisons of 1961 data with those of previous censuses. A set of reference maps is provided in Appendix B (Bulletin 1.1-9) for the various geographical areas covered by the tabular material. The following Introduction outlines the "general principles of census enumeration" and provides definitions of the terms used in the various tables, e.g., rural and urban, farm and non-farm, etc.

The materials for Volume I (Part 1) were prepared in the General Population Section of the Census Division from tabulations carried out in the Tabulating Services Division. Charts were provided by the Drafting Unit of the Bureau. Calculations of population densities, preparation of maps and certain of the materials on the detailed geographical distributions of population (Tables 5, 6 and 9) were prepared in the Geography Section of the Census Division.

Walter E. Duffett

WALTER E. DUFFETT,
Dominion Statistician.

Ottawa, March 29, 1963.

PRÉFACE

Les résultats du recensement du Canada de 1961 sont publiés en un certain nombre de séries de bulletins. Ceux-ci ont été établis de façon que les tableaux puissent être réunis en volumes. Les bulletins 1.1-1 à 1.1-10, qui traitent des répartitions géographiques de la population, de même que l'Introduction qui suit (bulletin 1.1-11), constituent le 1er volume (1re partie) du recensement de 1961. Le 1er volume (2e partie) classe la population suivant certaines caractéristiques fondamentales telles que le sexe, les groupes d'âge, l'état matrimonial, les groupes ethniques, les religions, le lieu de naissance, la langue, le degré d'instruction, la citoyenneté et la période d'immigration. Le 1er volume (3e partie) contient des classements recoupés de ces caractéristiques.

Les tableaux du 1er volume (1re partie) contiennent les renseignements de base relatifs à la répartition géographique de la population le 1er juin 1961 pour des régions telles que les provinces, les districts électoraux, les comtés et divisions de recensement, les subdivisions municipales, les secteurs de recensement, les zones métropolitaines et les autres grandes agglomérations urbaines. Un certain nombre de tableaux établissent une comparaison entre les chiffres de 1961 et ceux des recensements antérieurs. L'Appendice B (bulletin 1.1-9) contient des cartes de référence pour les diverses régions géographiques qui font l'objet de tableaux. L'Introduction qui suit expose les "principes généraux qui ont régi le dénombrement" et donne la définition des termes employés dans les divers tableaux, soit rural et urbain, agricole et non agricole, etc.

La matière du 1er volume (1re partie) a été établie par la Section de la population générale de la Division du recensement d'après des calculs effectués par la Division des calculs. Les graphiques ont été fournis par le Service du dessin du Bureau. Les calculs relatifs à la densité de la population, l'établissement des cartes et de certains des renseignements relatifs à la répartition géographique détaillée de la population (tableaux 5, 6 et 9) ont été établis par la Section de la géographie de la Division du recensement.

Walter E. Duffett

WALTER E. DUFFETT,
Statisticien du Dominion.

Ottawa, 29 mars 1963.

1. The first part of the document discusses the importance of maintaining accurate records of all transactions. It emphasizes that proper record-keeping is essential for the integrity of the financial system and for the ability to detect and prevent fraud. The text also notes that records should be kept for a sufficient period to allow for a thorough audit.

2. The second part of the document outlines the specific requirements for record-keeping. It states that all transactions must be recorded in a clear and concise manner, and that the records should be organized in a way that allows for easy retrieval. The text also mentions that records should be kept in a secure location and that access should be restricted to authorized personnel only.

3. The third part of the document discusses the role of the auditor in the record-keeping process. It states that the auditor is responsible for verifying the accuracy and completeness of the records and for reporting any discrepancies to the appropriate authorities. The text also notes that the auditor should maintain a separate set of records to document the audit process.

4. The fourth part of the document discusses the consequences of failing to maintain accurate records. It states that failure to do so can result in the loss of the company's ability to track its financial performance and can lead to the detection of fraud. The text also mentions that failure to maintain accurate records can result in the company being subject to legal action.

5. The fifth part of the document discusses the importance of training and education in the record-keeping process. It states that all personnel involved in the process should receive appropriate training and education to ensure that they are able to perform their duties accurately and efficiently. The text also mentions that training should be ongoing and should be updated as the record-keeping process evolves.

6. The sixth part of the document discusses the importance of internal controls in the record-keeping process. It states that internal controls are essential for ensuring the accuracy and completeness of the records and for preventing fraud. The text also mentions that internal controls should be designed to be effective and efficient and should be regularly reviewed and updated.

7. The seventh part of the document discusses the importance of communication in the record-keeping process. It states that clear and effective communication is essential for ensuring that all personnel involved in the process are aware of their responsibilities and are able to perform their duties accurately and efficiently. The text also mentions that communication should be ongoing and should be updated as the record-keeping process evolves.

8. The eighth part of the document discusses the importance of documentation in the record-keeping process. It states that all transactions and activities should be properly documented and that the documentation should be organized in a way that allows for easy retrieval. The text also mentions that documentation should be kept in a secure location and that access should be restricted to authorized personnel only.

TABLE OF CONTENTS

	Page
Introduction	VII
Guide to locations of municipal subdivisions	XVII
Reorganization of census divisions in Manitoba	XXX
Population questionnaires	XXXII

Geographical Distributions of Population

Growth by provinces, 1901 - 1951, 1956, 1961

Table 1. Numerical and percentage distribution of the population, showing increases over preceding censuses, for provinces and territories, 1901 - 1951, 1956, 1961

Density of population

Table 2. Area and density of population for counties and census divisions, 1961

Table 3. Area and density of population for incorporated cities, towns and villages of 2,500 and over, 1961

Electoral districts

Table 4. Population by sex, for electoral districts, 1961

Table 5. Population by electoral districts and census subdivisions, 1961 and 1956

Census subdivisions

Table 6. Population by census subdivisions, 1901-1951, 1956, 1961

Table 7. Population by sex, for census subdivisions, 1961

Incorporated cities, towns and villages

Table 8. Number of incorporated cities, towns and villages by type, aggregate population and percentage of total population, for provinces and territories, 1961, 1956 and 1951

Table 9. Population of incorporated cities, towns and villages, 1961, 1956 and 1951, with guide to locations

Census metropolitan and other major urban areas

Table 10. Population of census metropolitan areas and component parts, 1961, 1956 and 1951 (areas as of 1961)

Table 11. Population of other major urban areas and component parts, 1961, 1956 and 1951 (areas as of 1961)

Rural and urban distribution

Table 12. Population by sex, for provinces and territories, rural and urban, 1901 - 1951, 1956, 1961

Table 13. Population for counties and census divisions, rural farm, rural non-farm and urban, 1951, 1956 and 1961

Table 14. Population by sex, for counties and census divisions, rural farm, rural non-farm and urban size groups, 1961

Appendices

Appendix A. Summary totals and index maps of census tracts

Appendix B. Reference maps

TABLE DES MATIÈRES

	Page
Introduction	VII
Guide des localités des subdivisions municipales	XVII
Remaniement des divisions de recensement au Manitoba	XXX
Questionnaires-population	XXXII

Répartition géographique de la population

Accroissement par province, 1901 - 1951, 1956, 1961

Tableau 1. Répartition numérique et procentuelle de la population, et augmentation à chaque recensement, provinces et territoires, 1901 - 1951, 1956, 1961

Densité de la population

Tableau 2. Superficie et densité de la population des comtés et divisions de recensement, 1961

Tableau 3. Superficie et densité de la population des cités, villes et villages constitués, de 2,500 et plus, 1961

Districts électoraux

Tableau 4. Population selon le sexe, districts électoraux, 1961

Tableau 5. Population par district électoral et subdivision de recensement, 1961 et 1956

Subdivisions de recensement

Tableau 6. Population par subdivision de recensement, 1901-1951, 1956, 1961

Tableau 7. Population selon le sexe par subdivision de recensement, 1961

Cités, villes et villages constitués

Tableau 8. Nombre de cités, villes et villages constitués selon le genre, population réunie et pourcentage par rapport à la population totale, provinces et territoires, 1961, 1956 et 1951

Tableau 9. Population des cités, villes et villages constitués, 1961, 1956 et 1951, et guide des localités

Zones métropolitaines et autres grandes agglomérations urbaines de recensement

Tableau 10. Population des zones métropolitaines de recensement et de leurs parties constituantes, 1961, 1956 et 1951 (superficies de 1961)

Tableau 11. Population des autres grandes agglomérations urbaines et de leurs parties constituantes, 1961, 1956 et 1951 (superficies de 1961)

Répartition rurale et urbaine

Tableau 12. Population selon le sexe, provinces et territoires, régions rurales et urbaines, 1901 - 1951, 1956, 1961

Tableau 13. Population des comtés et divisions de recensement, régions rurales agricoles et non agricoles, et régions urbaines, 1951, 1956 et 1961

Tableau 14. Population selon le sexe, comtés et divisions de recensement, régions rurales agricoles et non agricoles, et régions urbaines par tranche de taille, 1961

Appendices

Appendice A. Chiffres sommaires et cartes-index des secteurs de recensement

Appendice B. Cartes de référence

TABLE OF CONTENTS—Concluded

Dot Map

Percentage distribution of Canada's population, 1961
insert following page XIV

Charts

Chart 1. Percentage distribution of the population by rural farm, rural non-farm, and urban, Canada and regions, 1961; urban population by size groups, Canada and regions, 1961
preceding page 12-1

TABLE DES MATIÈRES—fin

Carte de points

Répartition procentuelle de la population du Canada, 1961
à la suite de la page XIV

Graphiques

Graphique 1. Répartition procentuelle de la population entre rurale agricole et non agricole, et urbaine, Canada et régions, 1961; population urbaine par tranche de taille, Canada et régions, 1961
précédant la page 12-1

INTRODUCTION

VOLUME I (Part:1)

General principles of census enumeration

The 1961 Census was conducted under the *de jure* method of enumeration whereby each person was counted as belonging to the locality of his regular domicile rather than the place where he happened to be staying at the census date. (In the 1961 Census the precise hour of reckoning was midnight, May 31 - June 1. Everyone born before that hour and everyone dying after it was counted in the population.) The complications involved in taking a census under the *de jure* method require the provision of precise working rules to assist the Enumerator in determining whom to include in the census and where to enumerate each person. This was done for the 1961 Census by classifying the entire population for census purposes into the following groups, and outlining the method of enumerating the persons in each group.

Group A - Persons enumerated and counted at the place of enumeration.

1. Persons whose usual place of residence was in the dwelling and who were living at home on the census date. This includes infants born before midnight May 31 - June 1 and person dying after that date.
2. Persons whose usual residence was in the dwelling but who were temporarily away from home visiting, travelling on business, attending school or university, in a general hospital for less than six months, or at a military camp as a member of the reserve.
3. Lodgers (except student lodgers), servants and employees who usually slept in the dwelling.
4. Persons in the dwelling on the night of May 31 - June 1 who had no other place of residence.

Group B - Persons enumerated but not counted at the place of enumeration.

1. Visitors to the household with a usual place of residence elsewhere in Canada who stayed overnight on May 31 - June 1.
2. Student lodgers who had a usual place of residence elsewhere in Canada.
3. Entire households temporarily away from their usual place of residence, e.g., a family living in a summer cottage for the summer months (providing they had not sublet their usual place of residence).

Group C - Persons not enumerated.

1. Citizens of another country attached to the legation, embassy or other diplomatic body of that country.
2. Citizens of another country on a temporary visit to Canada.
3. Members of the armed forces of another country stationed in Canada and members of their families who were not citizens of Canada.
4. Students in boarding schools whose usual residence was outside of Canada.
5. Infants born after the census date.
6. Daytime servants and employees who did not sleep in the dwelling.
7. Visitors in the household at the time of the Enumerator's visit who did not spend the night of May 31 - June 1 in the dwelling.

The foregoing rules of *de jure* enumeration deal in the main with the enumeration of persons living in ordinary private dwellings. However, many persons live in special types of living quarters such as hotels, missions, hospitals and tourist camps. The enumeration of the occupants of such

Principes généraux du dénombrement

Le recensement de 1961 s'est effectué suivant la méthode *de jure*, c'est-à-dire que chaque personne a été recensée comme appartenant à la localité de son domicile habituel plutôt qu'à l'endroit où elle pouvait se trouver à la date du recensement. (Lors du recensement de 1961, l'heure précise du calcul était minuit, la nuit du 31 mai au 1er juin. Toute personne née avant et toute personne décédée après cette heure a été comptée parmi la population.) Les complications que suppose un recensement d'après la méthode *de jure* exigent des règles de travail précises qui doivent aider l'agent recenseur à déterminer quelles doivent être les personnes à recenser et où recenser chacune d'elles. Au recensement de 1961, on a simplifié le travail en répartissant la population entière en trois groupes, ci-dessous mentionnés, et en déterminant la méthode de dénombrement des personnes de chaque groupe.

Groupe A - Personnes recensées et comptées à l'endroit du dénombrement.

1. Personnes dont le domicile habituel était dans le logement et qui étaient à la maison à la date du recensement (y compris les enfants nés avant minuit la nuit du 31 mai au 1er juin et les personnes décédées après cette date.
2. Les personnes dont le domicile habituel était dans le logement mais qui étaient temporairement absentes de la maison; en visite, en voyage d'affaires, à l'école ou à l'université, à l'hôpital général depuis moins de six mois, ou dans un camp militaire à titre de membres de la Réserve.
3. Chambres (sauf les étudiants), domestiques et employés qui couchaient habituellement dans le logement.
4. Personnes dans le logement la nuit du 31 mai au 1er juin et qui n'avaient pas d'autre domicile.

Groupe B - Personnes recensées mais non comptées à l'endroit du dénombrement.

1. Visiteurs dans le ménage, dont le domicile habituel était ailleurs au Canada, qui y ont passé la nuit du 31 mai au 1er juin.
2. Étudiants chambreurs qui avaient un domicile habituel ailleurs au Canada.
3. Ménages entiers temporairement absents de leur domicile habituel, e.g., famille demeurant dans un chalet pour l'été (s'ils n'avaient pas sous-loué leur domicile habituel).

Groupe C - Personnes non recensées

1. Citoyens d'un autre pays attachés à la légation, à l'ambassade ou à un autre organisme diplomatique de leur pays.
2. Citoyens d'un autre pays en séjour temporaire au Canada.
3. Membres des forces armées d'un autre pays postés au Canada et les membres de leur famille qui n'étaient pas citoyens canadiens.
4. Étudiants dans les pensionnats, dont le domicile habituel était hors du Canada.
5. Enfants nés après la date du recensement.
6. Domestiques et employés du jour qui ne couchent pas dans le logement.
7. Visiteurs dans un ménage lors de la visite de l'agent recenseur et qui n'ont pas passé la nuit du 31 mai au 1er juin dans le logement.

Les règles ci-dessus mentionnées, qui régissent le recensement par la méthode *de jure* traitent, dans l'ensemble, du dénombrement des personnes qui demeurent dans des logements privés ordinaires. Toutefois, plusieurs personnes habitent des logements d'un genre particulier tels que les hôtels, asiles,

dwellings required special treatment by the Enumerators. The larger dwellings of this special type (those with accommodation for 200 or more persons) were made into separate enumeration areas for the 1961 Census and in most cases a staff member conducted the enumeration. Smaller places were enumerated by the regular Enumerator in whose area the special dwelling was located.

Special efforts were made to complete the enumeration on June 1 of hotels, missions, tourist camps, motels, etc., and all institutions such as general hospitals and city jails where the occupancy may change from day to day. For such institutions as sanatoria, mental hospitals, homes for the aged, convents, penitentiaries and orphanages where persons usually remain for relatively long periods, speed of enumeration was a less essential requisite. The method of enumerating the more important of these special types of dwellings was as follows:

General hospitals and nurses' residences. — Staff members who usually slept at the hospital (including nurses and nurses-in-training living in nurses' residence), patients who had been in hospital for six months or longer and patients with no other residence were enumerated and counted at the hospital. Patients in the hospital for less than six months were enumerated at the hospital but not counted there. Patients and staff members in nursing and welfare homes and such institutions as maternity, private, and veterans' hospitals, were enumerated in the same manner as those in general hospitals.

Sanatoria, mental hospitals, etc. — All inmates in institutions of this type, where the period of stay is usually fairly long or indefinite, were enumerated and counted at the institution regardless of the duration of their stay. The superintendent or other staff members who slept regularly in the institution or in separate self-contained suites or houses provided on the premises were also enumerated and counted there. Such institutions as monasteries, convents, orphanages, etc., were also enumerated in this manner.

Hotels, motels and tourist cabins. — The following persons were enumerated and counted with the population of the hotel, motel or tourist cabin:

- (1) Resident members of the staff and their families.
- (2) Guests for whom this was their usual place of residence.
- (3) Transients who had no fixed place of residence.

Persons with a usual place of residence elsewhere in Canada who spent the night of May 31-June 1 in a hotel, motel or tourist cabin were enumerated on that date at the hotel but were not counted there.

Hostels and missions. — Salvation Army hostels, missions and other similar places were dealt with in much the same manner as hotels. That is, the enumeration of such places was completed on June 1. Resident staff members and most inmates, i.e., those with no fixed residence elsewhere, were enumerated and counted at the institution.

Camps (construction, logging, etc.). — All persons living in dwellings of this type on June 1, 1961 were enumerated and counted at the camp unless they definitely stated they had a usual residence elsewhere in Canada. In this case, they were enumerated at the camp but not counted there.

Military establishments:

(a) *In Canada.* — Canadian military establishments in Canada constituted special enumeration areas. Canadian military and civilian personnel who slept regularly at the camp were enumerated by a member of the Armed Forces appointed as Enumerator and were counted with the population of the camp.

hôpitaux et camps de touristes. Pour recenser les habitants de ces logements, les agents recenseurs ont dû procéder d'une façon spéciale. Les grands logements de ce genre, ceux qui abritent 200 personnes ou plus, ont été constitués secteurs distincts de dénombrement pour le recensement de 1961 et, dans la plupart des cas, un membre du personnel a fait le dénombrement. Quant aux logements moins considérables, ils ont été recensés par l'agent recenseur régulier du secteur où était situé le logement spécial.

On s'est efforcé particulièrement de terminer le 1er juin le recensement des hôtels, asiles, camps de touristes, motels, etc., et tous les établissements tels que les hôpitaux généraux et les prisons municipales, où les occupants changent d'un jour à l'autre. Dans les institutions telles que les sanatoriums, les hôpitaux pour maladies mentales, les hospices pour vieillards, les couvents, les pénitenciers et les orphelinats, où les personnes séjournent ordinairement assez longtemps, la rapidité du dénombrement était moins impérieuse. La méthode de dénombrement des plus importants de ces genres spéciaux de logement a été la suivante:

Hôpitaux généraux et maisons des infirmières. — Les membres du personnel qui, ordinairement, couchent à l'hôpital (infirmières, infirmières-élèves demeurant dans la maison des infirmières), les malades hospitalisés depuis 6 mois et plus et les malades qui n'avaient pas d'autre domicile ont été comptés à l'hôpital. Les malades hospitalisés depuis moins de six mois ont été recensés à l'hôpital mais n'y ont pas été comptés. Les malades et les membres du personnel des maisons de convalescence et de bien-faisance et des institutions telles que les maternités, les hôpitaux privés, les hôpitaux pour anciens combattants ont été recensés de la même manière que ceux des hôpitaux généraux.

Sanatoriums, hôpitaux pour maladies mentales, etc. — Tous les malades internés dans des établissements de ce genre, où le séjour est ordinairement assez prolongé ou indéfini, ont été recensés et comptés à l'établissement même indépendamment de la durée du séjour. Le surintendant ou les autres membres du personnel qui couchent régulièrement dans l'établissement ou dans des maisons ou locaux indépendants aménagés sur les lieux ont été recensés et comptés. Les institutions telles que les monastères, les couvents, les orphelinats, etc. ont aussi été recensées de cette manière.

Hôtels, motels et cabines de touristes. — Les personnes suivantes ont été recensées et comptées avec la population de l'hôtel, du motel ou de la cabine de touristes:

- 1) Membres du personnel résident et leur famille.
- 2) Client dont le domicile habituel est un de ces endroits.
- 3) Voyageurs qui n'ont pas de domicile fixe.

Les personnes qui avaient un domicile habituel ailleurs au Canada et qui ont passé la nuit du 31 mai au 1er juin dans un hôtel, un motel ou une cabine de touristes, ont été recensées à cette date à l'hôtel même mais n'y ont pas été comptées.

Pensions et asiles. — Les pensions de l'Armée du Salut, les asiles et autres endroits semblables ont été recensés de la même manière que les hôtels, c'est-à-dire que le dénombrement en a été terminé le 1er juin. Les membres du personnel résident et la plupart des personnes, c'est-à-dire les personnes qui n'avaient pas d'autre domicile ailleurs, ont été recensées et comptées à l'établissement.

Chantiers (construction, abattage, etc.). — Toutes les personnes qui demeuraient dans des logements de ce genre le 1er juin 1961 ont été recensées et comptées au chantier sauf lorsqu'elles déclaraient qu'elles avaient un domicile habituel ailleurs au Canada. Le cas échéant, elles étaient recensées au chantier mais non comptées.

Établissements militaires:

a) *Au Canada.* — Les établissements militaires canadiens situés au Canada constituaient des secteurs de dénombrement spéciaux. Le personnel militaire et civil canadien qui y couchait régulièrement a été dénombré par un membre des forces armées à titre d'agent recenseur et compté avec la population de l'établissement militaire.

(b) *Outside Canada.* — Persons in the Canadian Active Forces overseas were enumerated by personnel of the Armed Forces but were counted with the population at their usual place of residence in Canada.

Boarding schools. — All students (except nurses-in-training) attending any type of school or university on June 1 were counted at the home of their parents unless they had definitely established residence elsewhere. Resident staff members of boarding schools and students with no usual residence elsewhere were counted with the school household.

Embassies, diplomatic residences, etc. — Members of foreign diplomatic missions in Canada were not included in the count of Canada's population. Canadian residents of such establishments were, of course, enumerated and included in the population count. Canadians in diplomatic missions abroad and federal and provincial government employees stationed outside of Canada were enumerated and counted with the population at their usual place of residence in Canada.

Jails and other penal institutions. — Persons confined to penitentiaries or reformatories were enumerated and counted at the institution. Inmates of city or county jails on the night of May 31-June 1 were enumerated at the jail but not counted there.

Merchant vessels. — Crew members of merchant vessels with a usual residence ashore were enumerated and counted with the population at their usual residence. Those with no usual place of residence elsewhere in Canada were included with the population at the home port of the vessel.

Absent persons and temporary residents. — In the 1961 Census, Enumerators were instructed to enumerate every resident of Canada at his usual place of residence whether he was there on June 1 or temporarily absent. To ensure that those temporarily away from home were not missed in the Census, means were taken to enumerate them also at the place where they were temporarily staying on the census date. A special document (Temporary-Resident Document—Form 3) was provided for this purpose on which was recorded both the address of the person's temporary location and the address of his usual residence.

In the 1961 Census some 444,000 persons who were temporarily absent from their usual place of residence on June 1 were enumerated on a Temporary-Resident Document. A check of a sample of these documents revealed that approximately 133,000 or 30 p.c. of these persons had been missed in the enumeration at their regular domicile. Documents representative of this group of "missed persons" were selected by means of a 20 p.c. sample and allocated to the reported municipality of usual residence. These documents were then mechanically reproduced so that the correct number of persons could be added to the population. Additions to the census by these procedures amounted to 0.7 p.c. of the total population of Canada.

"Closed" dwellings. — When an Enumerator encountered a dwelling in which all household members were absent, he inquired of neighbours to determine the name of the head of the household, the number of usual occupants and the date they were expected to return.

If the usual occupants were to be absent for a short time, he returned at a later date and obtained the required information. If it was definitely known that the household would be absent for the entire enumeration period, he indicated that the dwelling was "closed".

Follow-up action was taken to obtain information on the usual occupants of "closed" dwellings when they amounted to two per cent or more of the total dwellings in an enumeration area. If "closed" dwellings constituted less than this percentage, information was assigned for the usual occupants of such dwellings. In the 1961 Census there were 27,240

b) *En dehors du Canada.* — Les personnes faisant partie de l'Active canadienne outre-mer ont été dénombrées par des membres des forces armées et comptées avec la population de leur lieu de résidence habituelle au Canada.

Pensionnats. — Tous les étudiants (sauf les infirmières-élèves) fréquentant une école ou une université le 1er juin ont été comptés à la demeure de leurs parents, sauf lorsqu'ils avaient définitivement élu domicile ailleurs. Les membres du personnel résident des pensionnats et les étudiants qui n'avaient pas d'autre domicile habituel ont été comptés avec les membres du ménage de l'école.

Ambassades, résidences diplomatiques, etc. — Les membres des missions diplomatiques étrangères au Canada n'ont pas été inclus dans la population. Les résidents canadiens dans ces établissements ont été, il va s'en dire, recensés et comptés parmi la population. Les Canadiens en mission diplomatique à l'étranger et les employés des gouvernements fédéral et provinciaux postés en dehors du Canada ont été dénombrés et comptés avec la population du lieu de leur résidence habituelle au Canada.

Prisons et autres établissements pénaux. — Les personnes détenues dans les pénitenciers et les établissements de correction ont été dénombrées et comptées à l'établissement. Les détenus dans les prisons municipales ou de comté dans la nuit du 31 mai au 1er juin ont été dénombrés à la prison mais non comptés.

Vaisseaux marchands. — Les membres des équipages des vaisseaux marchands qui avaient leur domicile habituel à terre ont été dénombrés et comptés avec la population de leur lieu de résidence habituelle. Ceux qui n'avaient pas de domicile habituel ailleurs au Canada ont été comptés avec la population du port d'attache du vaisseau.

Personnes absentes et résidents temporaires. — Lors du recensement de 1961, les agents recenseurs devaient recenser chaque résident du Canada à son lieu de résidence habituelle, qu'il y fût le 1er juin ou qu'il en fût temporairement absent. Afin que les personnes temporairement absentes ne soient pas oubliées, on a veillé à les recenser aussi à l'endroit où elles se trouvaient temporairement à la date du recensement. Un document spécial (Document-résident temporaire—Formule 3) avait été conçu à cette fin et portait les adresses tant du domicile temporaire que du domicile habituel de la personne.

Au recensement de 1961, environ 444,000 personnes temporairement absentes de leur domicile habituel le 1er juin ont été recensées sur un Document-résident temporaire. La vérification d'un échantillon de ces documents a révélé qu'environ 133,000 ou 30 p. 100 de ces personnes avaient été omises à leur domicile habituel. Des documents de ce groupe "de personnes omises", on a tiré un échantillon de 20 p. 100 pour les attribuer à la municipalité déclarée comme étant le lieu de domicile habituel. Ces documents ont été ensuite reproduits mécaniquement de sorte que le nombre exact de personnes a pu être ajouté à la population. Le nombre de personnes ainsi ajoutées était de 0.7 p. 100 de la population totale du Canada.

Logements "fermés". — Lorsque tous les membres d'un ménage étaient absents, l'agent recenseur se renseignait auprès des voisins afin de déterminer le nom du chef du ménage, le nombre habituel d'occupants et la date de leur retour.

Si les occupants habituels ne devaient être absents que momentanément, l'agent recenseur revenait plus tard et obtenait les renseignements requis. S'il était certain que les occupants seraient absents durant toute la période du dénombrement il indiquait que le logement était "fermé".

Il a fallu recourir au rappel pour obtenir des renseignements sur les occupants habituels des logements "fermés" lorsque ceux-ci représentaient 2 p. 100 ou plus de tous les logements dans un secteur de dénombrement. Si les logements "fermés" représentaient moins de 2 p. 100, les renseignements étaient répartis entre les occupants habituels. Au recensement de 1961,

"closed" dwellings with 62,100 usual occupants for whom information was assigned, representing 0.3 p.c. of the total population.

Classification by type of area

The tables in this Volume are presented for the following areas:

- (a) Canada
- (b) Provinces
- (c) Counties and census divisions
- (d) Municipal and census subdivisions
- (e) Electoral districts
- (f) Census metropolitan and other major urban areas
- (g) Census tracts.

The following paragraphs explain the nature of these various types of geographical areas:

Census divisions.—Since there are no fixed political divisions in the four western provinces and Newfoundland corresponding to the counties of eastern Canada, permanent areas called census divisions were established in these provinces for the presentation of statistical data. Reference maps showing counties and census divisions are provided in Appendix B.

Municipal and census subdivisions.—Certain population data are provided in this Volume for municipal and census subdivisions. In all provinces, except Newfoundland, Nova Scotia and British Columbia, the subdivisions of the counties or census divisions (apart from incorporated cities, towns and villages) consist of townships, municipalities, parishes, municipal districts, etc., depending on the form of municipal organization in the particular province. Because of the extensive unorganized areas in Newfoundland and British Columbia and the relatively large size of county and district municipalities in Nova Scotia, census subdivisions have been established in these provinces. Outline maps showing the geographical relationship of municipal subdivisions (other than cities, towns and villages) together with textual material describing the main elements of the municipal organization in each province may be found in Appendix B.

Table 6 provides population totals for municipal and census subdivisions (including cities, towns and villages) from 1901 to 1961. These totals are based on the areas of these subdivisions at the particular census date indicated. Subdivisions that have changed in area between censuses are indicated by means of footnotes. Similarly, all incorporated cities, towns and villages which have changed in area between 1951, 1956 and 1961 are indicated in Table 9.

Electoral districts.—Population totals for federal electoral districts as constituted under the terms of the Representation Act of 1952, are presented in Tables 4 and 5 of this Volume. Table 5 also provides totals from the 1961 and 1956 Censuses for the counties, census divisions, cities, towns, villages, municipalities, townships, Indian Reserves and unorganized areas within each district. Also, population totals are given for individual townships in each electoral district (i.e., by township, range and meridian) in the Prairie Provinces and for unorganized townships in northern Quebec and Ontario.

Census metropolitan and other major urban areas.—Tables 10 and 11 of the Volume I (Part 1) show 1961 population totals for census metropolitan and other major urban areas. Comparative figures (according to the 1961 area) are provided for

on a compté 27,240 logements "fermés" avec 62,100 occupants habituels à l'égard desquels les renseignements ont été attribués. Ces personnes représentaient 0.3 p. 100 de la population totale.

Classement suivant le genre de la région

Les tableaux du présent volume portent sur les régions suivantes:

- a) Canada
- b) Provinces
- c) Comtés et divisions de recensement
- d) Subdivisions municipales et de recensement
- e) Districts électoraux
- f) Zones métropolitaines et autres grandes agglomérations urbaines de recensement
- g) Secteurs de recensement.

Les paragraphes qui suivent donnent la nature de ces divers genres de régions géographiques:

Divisions de recensement.—Étant donné que dans les quatre provinces de l'Ouest et à Terre-Neuve il n'y a pas de divisions politiques qui correspondent aux comtés de l'est du Canada, des divisions de recensement ont été établies pour les besoins de la présentation statistique. On trouvera à l'Appendice B des cartes de référence indiquant les comtés et les divisions de recensement.

Subdivisions municipales et de recensement.—Certaines données relatives à la population sont contenues dans le présent volume à l'égard des subdivisions municipales et de recensement. Dans toutes les provinces, sauf Terre-Neuve, la Nouvelle-Écosse et la Colombie-Britannique, les subdivisions des comtés ou divisions de recensement (à part les cités, villes et villages constitués) comprennent les townships ou cantons, les municipalités, les paroisses, les districts municipaux, etc. suivant la forme d'organisation municipale dans les provinces. En raison des vastes étendues non organisées de Terre-Neuve et de la Colombie-Britannique et de la taille relativement grande des municipalités de comté et de district en Nouvelle-Écosse, des subdivisions de recensement ont été établies dans ces provinces. On trouvera à l'Appendice B des cartes de base montrant le rapport géographique entre les subdivisions municipales (autres que les cités, villes et villages) de même qu'une description des principaux éléments de l'organisation municipale dans chaque province.

Le tableau 6 donne le chiffre de la population des subdivisions municipales et de recensement (y compris les cités, villes et villages) de 1901 à 1961. Ces chiffres se fondent sur la surface de ces subdivisions à la date particulière de recensement indiquée. Les subdivisions dont l'étendue a changé entre les recensements sont indiquées par des renvois. De même, toutes les cités, villes et villages constitués dont l'étendue a changé entre 1951, 1956 et 1961 sont indiqués au tableau 9.

Districts électoraux.—Les tableaux 4 et 5 du présent volume donnent la statistique de la population par district électoral fédéral tel que constitué en vertu de la loi de 1952 sur la députation. Le tableau 5 donne également les chiffres des recensements de 1961 et de 1956 pour les comtés, divisions de recensement, cités, villes, villages, municipalités, townships ou cantons, réserves indiennes et régions non organisées dans chaque district. De plus la statistique de la population figure pour chaque township ou canton, de chaque district électoral (i.e. par township ou canton, rang et méridien) dans les provinces des Prairies et pour les townships ou cantons non organisés du nord du Québec et de l'Ontario.

Zones métropolitaines et autres grandes agglomérations urbaines de recensement.—Les tableaux 10 et 11 du 1er volume (1re partie) donnent les chiffres de la population de 1961 des zones métropolitaines et autres grandes agglomérations urbaines

1951 and 1956. Metropolitan areas, as defined for the census, relate to groups of urban communities in Canada which are in close economic, geographic and social relationship. Communities classed as other major urban areas possess characteristics of metropolitan areas but in most cases the cities proper are smaller in size. Reference maps (Appendix B) are provided as a guide to the location of the communities which comprise these types of urban areas.

Census tracts. — These statistical units have been established in the larger cities and census metropolitan areas. They are designed with a view to providing basic census statistics for homogeneous areas with respect to economic status and living conditions. As far as possible they are established as permanent areas and as such, are of further value in disclosing trends within sections of larger urban communities. Census tracts were established in co-operation with local authorities requesting this type of information and wherever possible local committees were formed to delineate these areas.

In the 1961 Census, census tracts were established in the following 23 cities and census metropolitan areas: Calgary, Edmonton, Halifax, Hamilton, Kingston, Kitchener, London, Montréal, Oshawa, Ottawa, Québec, Regina, Saint John (N.-B.), St. John's (Nfld.), Saskatoon, Sherbrooke, Sudbury, Toronto, Trois-Rivières, Vancouver, Victoria, Windsor and Winnipeg. Summary population for 1961 and 1956 totals and index maps of the census tracts in these cities are shown in Appendix A. In addition, a special series of bulletins (see brochure "Publications of the 1961 Census of Canada") provide basic population, household, family, and labour force characteristics for census tracts as well as housing data based on a 20 p.c. sample.

Explanation of terms used in the tables of Volume I (Part 1)

Rural and urban. — The 1961 Census definition of rural and urban specified that all cities, towns and villages of 1,000 and over, whether incorporated or not, were classed as urban, as well as urbanized fringes of (a) cities classed as metropolitan or other major urban areas, and (b) certain smaller cities if the city together with its urbanized fringe was 10,000 population or over. The remainder of the population was classed as rural. The main differences between this definition and the one used in the 1956 Census result from the exclusion from the urban population of any non-urbanized fringes within metropolitan areas and the inclusion of urbanized fringes adjoining those smaller cities covered in (b) above. The numerical differences resulting from this definitional change may be seen in Statement 1.

In 1961, the urban population of Canada was 271,537 lower, (and the rural population higher by an equal amount), than it would have been under the 1956 rural-urban definition. Provincially, the change in definition decreased the urban population and increased the rural population in all provinces except Prince Edward Island and Saskatchewan with the differences ranging from 5,646 in Newfoundland to 117,699 in Ontario. Proportionately, British Columbia, New Brunswick and Nova Scotia were most affected by the definitional change. The 1961 urban population of British Columbia and New Brunswick would have been 6 p.c. larger and Nova Scotia's 4 p.c. greater had the 1956 rather than the 1961 definition been used.

de recensement. Les chiffres comparatifs (fondés sur la superficie de 1961) sont donnés pour 1951 et 1956. Suivant leur définition, pour les besoins du recensement, les zones métropolitaines sont des groupes de collectivités urbaines au Canada qui sont en rapport étroit au point de vue économique, géographique et social. Les collectivités classées aux grandes agglomérations urbaines possèdent les caractéristiques de la zone métropolitaine mais, dans la plupart des cas, les cités proprement dites sont plus petites. L'Appendice B contient des cartes de référence qui aideront à localiser les agglomérations qui constituent les régions urbaines du genre.

Secteurs de recensement. — Ces subdivisions statistiques ont été établies dans les grandes villes et les zones métropolitaines de recensement. Elles ont pour but de donner des statistiques de recensement de base à l'égard de régions homogènes au point de vue de la situation économique et du niveau de vie. Dans la mesure du possible ils ont été établis en permanence et comme tels ils rejettent une valeur accrue en ce qu'ils révèlent les tendances dans certains secteurs des grandes agglomérations urbaines. Les secteurs de recensement ont été établis en collaboration avec les autorités locales qui demandaient des renseignements de cette nature et, partout où il a été possible de le faire, des comités locaux ont été chargés d'en établir les limites.

Au recensement de 1961, des secteurs de recensement ont été établis dans les 23 villes et zones métropolitaines de recensement suivantes: Calgary, Edmonton, Halifax, Hamilton, Kingston, Kitchener, London, Montréal, Oshawa, Ottawa, Québec, Regina, Saint-Jean (N.-B.), St-Jean (T.-N.), Saskatoon, Sherbrooke, Sudbury, Toronto, Trois-Rivières, Vancouver, Victoria, Windsor et Winnipeg. On trouvera dans l'Appendice A des chiffres sommaires sur la population pour 1961 et 1956 et des cartes-index des secteurs de recensement dans ces villes. En outre, une série de bulletins spéciaux (voir la brochure intitulée "Publications du recensement du Canada de 1961"), donne pour les secteurs de recensement, les caractéristiques fondamentales de la population, des ménages, des familles et de la main-d'oeuvre de même que des chiffres sur l'habitation, basés sur un échantillon de 20 p. 100.

Explication des termes employés dans les tableaux du 1er volume (1re partie)

Population rurale et population urbaine. — La définition des termes "rural" et "urbain", au recensement de 1961, précise que toutes les cités, ville et villages de 1,000 habitants et plus, qu'ils soient constitués ou non ont été classés "urbain" aussi bien que les banlieues urbanisées des a) cités classées zones métropolitaines ou autres grandes agglomérations urbaines, et b) certaines petites cités si celles-ci et leurs banlieues urbanisées comptent 10,000 habitants ou plus. Le reste de la population a été classé "rural". Les principales différences entre cette définition et celle du recensement de 1956 tiennent à ce que toutes les banlieues non urbanisées dans les zones métropolitaines ont été exclues de la population urbaine et à l'inclusion des banlieues urbanisées voisines des petites cités mentionnées à b) ci-dessus. On trouve dans l'exposé 1, les différences numériques qui découlent de la nouvelle définition.

La population urbaine du Canada, en 1961, était de 271,537 plus basse, (et la population rurale également plus élevée) qu'elle ne l'eût été en vertu de la définition des termes "rural" et "urbain" de 1956. A l'échelon provincial, le changement de définition a fait diminuer la population urbaine et augmenter la population rurale dans toutes les provinces sauf l'Île-du-Prince-Édouard et la Saskatchewan, les différences variant de 5,646 à Terre-Neuve à 117,699 en Ontario. Ce sont, proportionnellement, la Colombie-Britannique, le Nouveau-Brunswick et la Nouvelle-Écosse qui ont été le plus touchés par le changement de définition. En 1961, la population urbaine de la Colombie-Britannique et du Nouveau-Brunswick eut été de 6 p. 100 plus élevée et celle de la Nouvelle-Écosse de 4 p. 100 plus élevée eut-on employé la définition de 1956 plutôt que celle de 1961.

Statement 1. Net differences due to change in definitions, for provinces
Exposé 1. Différences nettes dues au changement de définition, par province

Province	Rural - Rurale			Urban - Urbaine					Province	
	Total	Farm ¹ Agricole ¹	Non-farm ¹ Non agricole ¹	Total	100,000 and over et plus	30,000 to - à 99,999	10,000 to - à 29,999	2,500 to - à 9,999		1,000 to - à 2,499
Canada²										Canada²
1961 Population: (1961 definition).....	5,537,857	2,072,785	3,465,072	12,700,390	7,923,997	1,704,787	1,049,111	1,243,896	778,599	Population, 1961: (définition de 1961)
(1956 definition).....	5,266,320	2,237,571	3,028,749	12,971,927	8,300,849	1,535,602	984,370	1,341,514	809,592	(définition de 1956)
Net difference due to definitional changes.	+ 271,537	- 164,786	+ 436,323	- 271,537	- 376,852	+ 169,185	+ 64,741	- 97,618	-30,993	Différence nette due au changement de défini- tion.
Newfoundland.....	+ 5,648	- 8,381	+ 14,027	- 5,648	-	- 5,648	+ 23,029	- 23,029	-	Terre-Neuve
Prince Edward Island.....	-	- 3,078	+ 3,078	-	-	-	-	-	-	Île-du-Prince-Édouard
Nova Scotia.....	+ 16,279	- 24,425	+ 40,704	- 16,279	- 13,776	-	+ 25,858	- 22,408	- 5,951	Nouvelle-Écosse
New Brunswick.....	+ 15,420	- 36,503	+ 51,923	- 15,420	-	- 15,420	+ 17,171	- 13,575	- 3,596	Nouveau-Brunswick
Quebec.....	+ 31,065	- 81,239	+ 112,304	- 31,065	- 31,065	+ 61,852	- 9,273	- 40,742	-11,837	Québec
Ontario.....	+ 117,699	+ 3,067	+ 114,632	- 117,699	- 233,820	+ 128,399	- 12,814	+ 7,728	- 7,192	Ontario
Manitoba.....	+ 10,277	- 1,081	+ 11,358	- 10,277	-	-	-	-	-	Manitoba
Saskatchewan.....	-	- 1,922	+ 1,922	-	-	-	-	-	-	Saskatchewan
Alberta.....	+ 8,385	- 3,258	+ 11,623	- 8,385	- 11,288	-	-	+ 2,923	-	Alberta
British Columbia.....	+ 66,786	- 7,986	+ 74,752	- 66,786	- 78,626	-	+ 20,772	- 8,515	- 2,417	Colombie-Britannique

¹ Estimated figures based on decrease in number of farms through definitional changes. - Chiffres approximatifs fondés sur la diminution du nombre de fermes à la suite du changement de définition.

² Includes Yukon and Northwest Territories. - Y compris le Yukon et les Territoires du Nord-Ouest.

Urban size groups. - In the 1961 Census, any municipality within the urbanized boundaries of:

- (a) metropolitan or major urban areas; or
- (b) smaller cities if the city and fringe amounted to 10,000 population and over;

was classified to the same urban size group as the urbanized area of which it formed a part. This 1961 urban size group definition was an extension of the principle first employed in the 1956 Census when only the parts of (a) above were classified in this manner. Statement 1 above shows the effect on the urban size group composition through the extension of this principle to smaller cities and the exclusion of the less densely populated parts of metropolitan areas from the urban population.

Numerically the 100,000 and over size group with a decrease of 376,852 persons through the change in definition between 1956 and 1961 was most noticeably affected. This was mainly the result of:

- (a) the exclusion of 239,820 persons residing in the non-urbanized fringe of metropolitan areas from the urban population; and
- (b) the classification in 1961 of the urbanized part of Sudbury M.A. (94,854) with the 30,000-99,999 size group rather than the 100,000 and over. (Under the 1956 definition, all of Sudbury M.A. (110,694) would have been included in the 100,000+ size group.)

Definitional changes also produced increases in the 30,000-99,999 and 10,000-29,999 size groups (169,185 and 64,741 respectively) and decreases in the 2,500-9,999 and 1,000-2,499 size groups (97,618 and 30,993 respectively). This is largely the result of the inclusion of fringe municipalities of smaller cities with a larger size group under the 1961 concept.

Farm population. - The population classified as "rural farm" in the various tables of this Volume comprises all persons living in dwellings situated on farms in rural localities. A farm for the 1961 Census was defined as a holding of one or more acres with sales of agricultural products of \$50

Tranches de taille urbaines. - Au recensement de 1961, toute municipalité située dans les limites urbanisées des:

- a) zones métropolitaines et grandes agglomérations urbaines; ou
- b) des petites cités, si la population de la cité et de la banlieue s'élevait à 10,000 et plus;

a été attribuée à la même tranche de taille que la zone urbanisée dont elle faisait partie. Cette définition de la tranche de taille, en 1961, est une extension du principe utilisé pour la première fois au recensement de 1956 lorsque seules les parties de a) ci-dessus furent classées de cette manière. L'exposé 1, ci-dessus, fait voir la répercussion de l'extension de ce principe aux petites cités et de l'exclusion des secteurs les moins densément peuplés des zones métropolitaines de la population urbaine sur la composition de la population urbaine par tranche de taille.

Numériquement, c'est la tranche de 100,000 et plus, avec une diminution de 376,852, que le changement de définition entre 1956 et 1961 a le plus atteinte. Cela tenait surtout:

- a) à l'exclusion de 239,820 personnes demeurant dans la périphérie non urbanisée des zones métropolitaines de la population urbaine; et
- b) au classement, en 1961, de la partie urbanisée de la Z.M. de Sudbury (94,854) dans la tranche de taille de 30,000-99,999 plutôt que dans celle de 100,000 et plus. (En vertu de la définition de 1956, la Z.M. entière de Sudbury (110,694) eut été incluse dans la tranche de taille de 100,000+.)

Le changement de définition a aussi causé une augmentation dans les tranches de taille de 30,000-99,999 et 10,000-29,999 (respectivement 169,185 et 64,741) et des diminutions dans celles de 2,500-9,999 et 1,000-2,499 (respectivement 97,618 et 30,993), ce qui est, en majeure partie, la conséquence de l'inclusion des municipalités périphériques des petites cités dans une tranche de taille plus nombreuse en vertu du concept de 1961.

Population agricole. - La population classée "rurale agricole" dans les divers tableaux du présent volume comprend toutes les personnes habitant des logements situés dans des fermes des localités rurales. Une ferme, pour les besoins du recensement de 1961, a été définie comme étant une exploitation

or more. This differs from the 1956 Census when a farm was defined as a holding of:

- (1) three acres or more in size; or
- (2) from one to three acres with agricultural production in 1955 valued at \$250 or more.

The change in the definition of a farm and, to a lesser extent, the classification of non-urbanized parts of metropolitan areas as rural in 1961 had a considerable influence on the 1961 rural farm population figures. Statement 1 shows a net decrease of 164,786 in the rural farm population because of these factors. Actually, it is estimated that the more restricted 1961 farm definition reduced the rural farm population by 212,076 persons. This was compensated for, in part, by the addition to the 1961 rural farm population of 47,290 persons residing on farms in the non-urbanized parts of metropolitan areas.


Statement 1 shows considerable provincial variation in the rural farm population differences due to definitional change. The most noticeable are those in Quebec, with a 1961 rural farm population of 81,239 less than it would have been under the 1956 definition, and in New Brunswick and Nova Scotia where changes in the 1956 and 1961 concepts produced differences of 36,503 and 24,425 respectively. In Ontario, the additions to the rural farm population by the classification of certain parts of metropolitan areas as rural in 1961 more than offset the decrease in rural farm population resulting from the change in the definition of a farm.

d'une acre ou plus dont les ventes de produits agricoles avaient atteint \$50 ou plus. Il y a là une différence avec la définition du recensement de 1956, une ferme étant alors définie comme étant une exploitation de:

- 1) trois acres ou plus; ou
- 2) d'une à trois acres et d'une production agricole de \$250 ou plus en 1955.

Le changement de la définition d'une ferme et, à un degré moindre, le classement des parties non urbanisées des zones métropolitaines comme rurales en 1961 a influé fortement sur les chiffres de la population rurale agricole en 1961. En raison de ces facteurs, la population rurale agricole a accusé un fléchissement net de 164,786 comme l'indique l'exposé 1. En chiffres absolus on estime que la définition moins large d'une ferme en 1961 a réduit la population rurale agricole de 212,076 personnes, diminution qui a été partiellement compensée par l'addition de 47,290 personnes demeurant dans des fermes dans les parties non urbanisées des zones métropolitaines à la population rurale agricole de 1961.

L'exposé 1 révèle, à l'échelon provincial, les différences fortement variables dans la population rurale agricole à la suite du changement de définition. Les différences les plus remarquables sont: celle du Québec, dont, en 1961, la population rurale agricole était de 81,239 moindre qu'elle n'eut été en vertu de la définition de 1956 et, celles du Nouveau-Brunswick et de la Nouvelle-Écosse où les changements de concept entre 1956 et 1961 ont causé, respectivement, des différences de 36,503 et 24,425. Dans l'Ontario, les additions à la population rurale agricole découlant du classement comme rurales de certaines parties des zones métropolitaines en 1961 ont plus que compensé la diminution de la population rurale agricole résultant du changement de la définition d'une ferme.



CANADA 1961

PERCENTAGE DOT MAP OF POPULATION CARTE DE POINTS PROCENTUELS DE LA POPULATION

LEGEND — LÉGENDE

Total number of dots	1,000	Nombre de points
Percentage value of each dot	0.1%	Valeur procentuelle de chaque point
Numerical value of each dot	18,238	Valeur numerique de chaque point
Number of dots in an M.A.	5	Nombre de points dans une R. M.

EXPLANATION

Canada's population (18,238,247 in 1961 Census) is represented on this map by dots, each of which is equal to 18,238 or 0.1% of the total population. The population of each metropolitan area is indicated by a numeral which represents the number of dots. The number of dots plus these numerals equals 1,000 so that the sum of the dots and numerals in a given territorial division would indicate the percentage of Canada's population living in this area. As an illustration the 20 dots in Newfoundland and the 5 in St. John's metropolitan area add to a total of 25 dots or 2.5% of Canada's population for an estimate of 455,950* (18,238 X 25).

The territorial divisions of the map are counties or census divisions. In areas of low population density a dot may represent the centre of population spread over a large area. Thus, the map provides the correct representation of Canada's population but the distribution is more generalized in areas of sparse population.

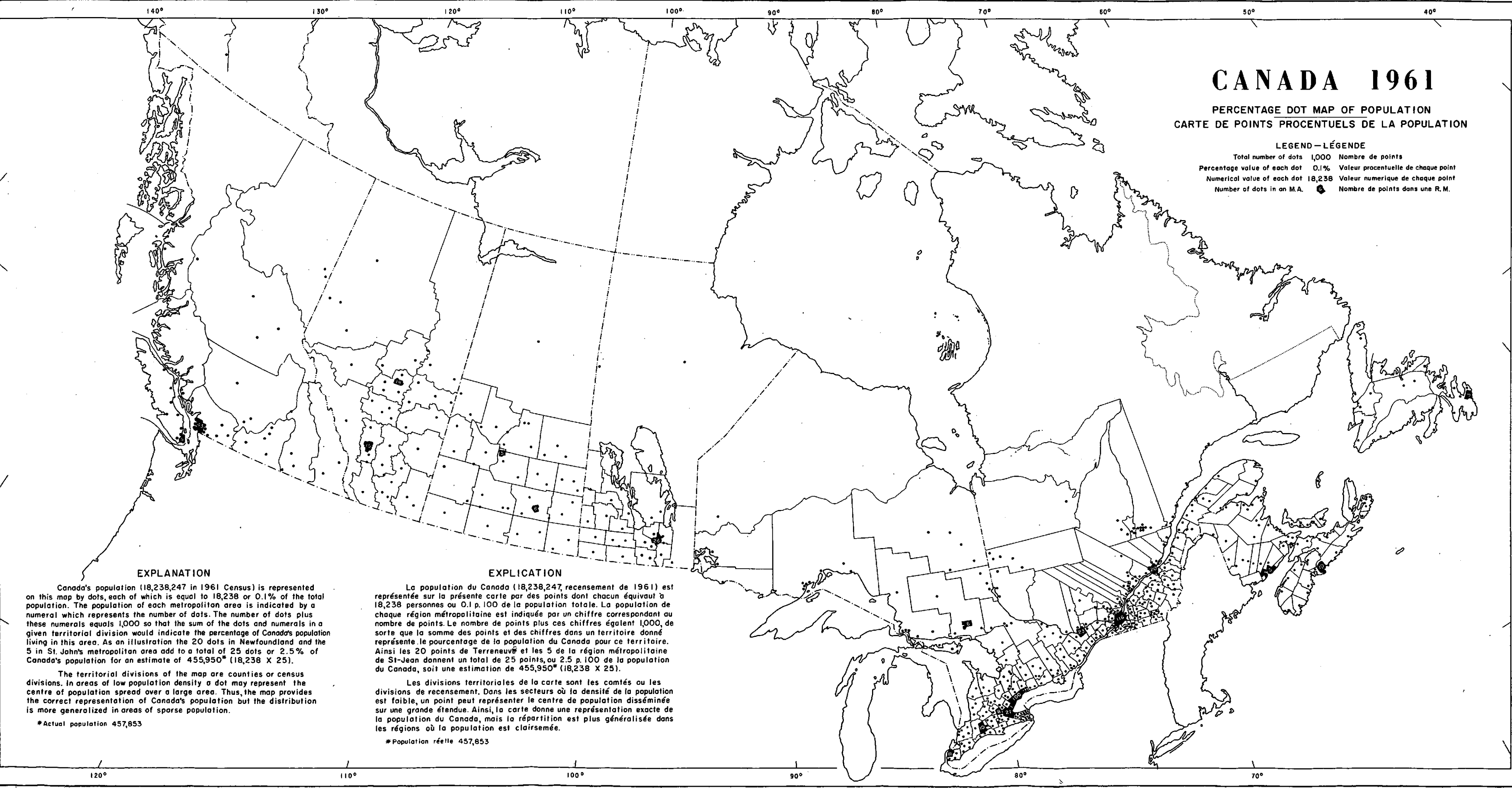
*Actual population 457,853


EXPLICATION

La population du Canada (18,238,247, recensement de 1961) est représentée sur la présente carte par des points dont chacun équivaut à 18,238 personnes ou 0.1 p. 100 de la population totale. La population de chaque région métropolitaine est indiquée par un chiffre correspondant au nombre de points. Le nombre de points plus ces chiffres égalent 1,000, de sorte que la somme des points et des chiffres dans un territoire donné représente le pourcentage de la population du Canada pour ce territoire. Ainsi les 20 points de Terre-Neuve et les 5 de la région métropolitaine de St-Jean donnent un total de 25 points, ou 2.5 p. 100 de la population du Canada, soit une estimation de 455,950* (18,238 X 25).

Les divisions territoriales de la carte sont les comtés ou les divisions de recensement. Dans les secteurs où la densité de la population est faible, un point peut représenter le centre de population disséminée sur une grande étendue. Ainsi, la carte donne une représentation exacte de la population du Canada, mais la répartition est plus généralisée dans les régions où la population est clairsemée.


*Population réelle 457,853





GUIDE TO LOCATIONS OF MUNICIPAL SUBDIVISIONS

INDICATEUR DES SUBDIVISIONS MUNICIPALES



Guide to Locations of Municipal Subdivisions

Population totals of the 1961 Census are shown in Table 7 (see Bulletins 1.1-2 to 1.1-5 inclusive) for all municipal subdivisions in the counties (or census divisions) of each province. The locations of incorporated cities, towns and villages are given in Table 9 (see Bulletin 1.1-6). As a guide to the locations of municipalities, townships, parishes, and other municipal subdivisions, the following alphabetical listing shows the county or census division, and the province in which each of the subdivisions is located. Reference maps outline the boundaries of these municipal subdivisions in Appendix B. (See Bulletin 1.1-9).

Aberdeen, par., Carleton, N.B.
Aberdeen, mun., Div. No. 15, Sask.
Abernethy, mun., Div. No. 6, Sask.
Acadia, mun., Div. No. 4, Alta.
Acadville, par., Kent, N.B.
Addington, par., Restigouche, N.B.

Adelaide, twp. - cant., Middlesex, Ont.
Adjala, twp. - cant., Simcoe, Ont.
Admaston, twp. - cant., Renfrew, Ont.
Adolphustown, twp. - cant., Lennox & Addington, Ont.
Aguanish, mun., Saguenay, Qué.
Albanel, mun., Lac-St-Jean-O., Qué.

Albemarle, twp. - cant., Bruce, Ont.
Albert, mun., Div. No. 4, Man.
Alberton, twp. - cant., Rainy River, Ont.
Albion, twp. - cant., Peel, Ont.
Aldborough, twp. - cant., Elgin, Ont.
Aldfield, mun., Pontiac, Qué.

Alexander L.G.D. - D.G.L., Div. Nos. 16 & 19, Man.
Alfred, twp. - cant., Prescott, Ont.
Algona N., twp. - cant., Renfrew, Ont.
Algona S., twp. - cant., Renfrew, Ont.
Alice & Fraser, twp. - cant., Renfrew, Ont.
Allardville, par., Gloucester, N.B.

Alley & Cawood, mun., Pontiac, Qué.
Alma, par., Albert, N.B.
Alnwick, par., Northumberland, N.B.
Alnwick, twp. - cant., Northumberland, Ont.
Alonsa L.G.D. - D.G.L., Div. No. 18, Man.
Amabel, twp. - cant., Bruce, Ont.

Amaranth, twp. - cant., Dufferin, Ont.
Ameliasburg, twp. - cant., Prince Edward, Ont.
Amherst, mun., Papineau, Qué.
Amherst Island, twp. - cant., Lennox & Addington, Ont.
Amos-E., mun., Abitibi, Qué.
Amos-O., mun., Abitibi, Qué.

Ancaster, twp. - cant., Wentworth, Ont.
Anderdon, twp. - cant., Essex, Ont.
Andover, par., Victoria, N.B.
Annapolis, mun., Annapolis, N.S.
Anson, Hindon & Minden, twp. - cant., Haliburton, Ont.
Antelope Park, mun., Div. No. 13, Sask.

Antler, mun., Div. No. 1, Sask.
Antigonish, mun., Antigonish, N.S.
Arboretum, mun., Div. No. 14, Sask.
Archie, mun., Div. No. 13, Man.
Argyle, mun., Div. No. 3, Man.
Argyle, mun., Div. No. 1, Sask.

Argyle, mun., Yarmouth B, N.S.
Arlington, mun., Div. No. 4, Sask.
Armdale Area, Halifax D, N.S.
Armour, twp. - cant., Pary Sound, Ont.
Arm River, mun., Div. No. 11, Sask.
Armstrong, twp. - cant., Timiskaming, Ont.

Armstrong L.G.D. - D.G.L., Div. No. 12, Man.
Army Experimental Range (I.D. - D.A. 24), Div. No. 1, Alta.
Arran, twp. - cant., Bruce, Ont.
Artemesia, twp. - cant., Grey, Ont.
Arthur, mun., Div. No. 4, Man.

Arthur, twp. - cant., Wellington, Ont.
Arundel, mun., Argenteuil, Qué.
Ascot, mun., Sherbrooke, Qué.
Ascot Corner, mun., Compton, Richmond & Sherbrooke, Qué.
Ascot-N., mun., Sherbrooke, Qué.

Ashfield, twp. - cant., Huron, Ont.
Asphodel, twp. - cant., Peterborough, Ont.
Assiginack, twp. - cant., Manikoulin, Ont.
Assiniboia, mun., Div. No. 20, Man.
Athabasca County No. 12, Div. No. 13, Alta.
Athol, twp. - cant., Prince Edward, Ont.

Atikokan, twp. - cant., Rainy River, Ont.
Atwood, twp. - cant., Rainy River, Ont.
Aubert-Gallion, mun., Beauce, Qué.
Auckland, mun., Compton, Qué.
Auclair, mun., Témiscouata, Qué.
Audet, mun., Frontenac, Qué.

Augusta, twp. - cant., Grenville, Ont.
Aumond, mun., Gatineau, Qué.
Austin, mun., Brome, Qué.
Authier, mun., Abitibi, Qué.
Auvergne, mun., Div. No. 3, Sask.
Aylwin, mun., Gatineau, Qué.

Badger L.G.C. - C.A.L., Div. No. 6B, Nfld.
Badger's Quay-Valleyfield-Pool's Island R.D. - D.R., Div. No. 7A, Nfld.
Bagot & Blythfield, twp. - cant., Renfrew, Ont.
Bagotville, mun., Chicoutimi, Qué.
Baie-de-Gaspé-N., mun., Gaspé-E., Qué.

Baie-de-Gaspé-S., mun., Gaspé-E., Qué.
Baie-des-Sables, mun., Matane, Qué.
Baldon, mun., Div. No. 7, Sask.
Baker Brook, par., Madawaska, N.B.
Baker Lake, par., Madawaska, N.B.
Baldwin, twp. - cant., Sudbury, Ont.

Balfour, twp. - cant., Sudbury, Ont.
Balmertown I.D. - D.A., Kenora (Patricia Portion), Ont.
Balmoral, par., Restigouche, N.B.
Banff National Park, Div. No. 9, Alta.
Bangor, McClure & Wicklow, twp. - cant., Hastings, Ont.

Barachois, mun., Gaspé-E., Qué.
Barford, mun., Stanstead, Qué.
Barnston, mun., Stanstead, Qué.
Barnston-O., mun., Stanstead, Qué.
Barrhead County No. 11, Div. No. 13, Alta.
Barrie, twp. - cant., Frontenac, Ont.

Barrie Island, twp. - cant., Manikoulin, Ont.
Barrier Valley, mun., Div. No. 14, Sask.
Barrington, mun., Shelburne A, N.S.
Bassin, mun., Îles-de-la-Madeleine, Qué.
Bastard & Burgess S., twp. - cant., Leeds, Ont.
Bathurst, par., Gloucester, N.B.

Bathurst, twp. - cant., Lanark, Ont.
Battle River, mun., Div. No. 12, Sask.
Bayham, twp. - cant., Elgin, Ont.
Bayne, mun., Div. No. 15, Sask.
Beardmore I.D. - D.A., Thunder Bay, Ont.
Beauport-O., mun., Québec, Qué.

Beaver County No. 9, Div. No. 10, Alta.
Bécancourt, mun., Nicolet, Qué.
Beckwith, twp. - cant., Lanark, Ont.
Bedford, twp. - cant., Frontenac, Ont.
Bedford, mun., Missisquoi, Qué.
Bedford & Waverley Area, Halifax D, N.S.

Bégin, mun., Chicoutimi, Qué.
Belcourt, mun., Abitibi, Qué.
Bellerive, mun., Labelle, Qué.
Belmont & Méthuen, twp. - cant., Peterborough, Ont.
Bengough, mun., Div. No. 2, Sask.
Benson, mun., Div. No. 1, Sask.

Bentick, twp. - cant., Grey, Ont.
Beresford, par., Gloucester, N.B.
Bergeronnes, mun., Saguenay, Qué.
Berry Head, Port au Port L.G.C. - C.A.L., Div. No. 4D, Nfld.
Berthier, mun., Montmagny, Qué.

Bertie, twp. - cant., Welland, Ont.
Beverly, twp. - cant., Wentworth, Ont.
Bexley, twp. - cant., Victoria, Ont.
Blcroft I.D. - D.A., Haliburton, Ont.
Blidulph, twp. - cant., Middlesex, Ont.
Blencourt, mun., Rimouski, Qué.

Blifrost, mun., Div. No. 12, Man.
Blg Arm, mun., Div. No. 11, Sask.
Biggar, mun., Div. No. 12, Sask.
Blg Quill, mun., Div. No. 10, Sask.
Blg Stick, mun., Div. No. 8, Sask.
Billings, twp. - cant., Manikoulin, Ont.

Binbrook, twp. - cant., Wentworth, Ont.
Birch Hills, mun., Div. No. 15, Sask.
Birtle, mun., Div. No. 13, Man.
Bjorkdale, mun., Div. No. 14, Sask.
Blackmarsh, Div. No. 1, St. John's Area, Nfld.
Black River, twp. - cant., Cochrane, Ont.

Blackville, par., Northumberland, N.B.
Blaine Lake, mun., Div. No. 16, Sask.
Blandford, twp. - cant., Oxford, Ont.
Blanshard, mun., Div. No. 11, Man.
Blanshard, twp. - cant., Perth, Ont.
Blenheim, twp. - cant., Oxford, Ont.

Blezard, twp. - cant., Sudbury, Ont.
Blissfield, par., Northumberland, N.B.
Blissville, par., Sunbury, N.B.
Blucher, mun., Div. No. 11, Sask.
Blue, twp. - cant., Rainy River, Ont.
Blue Sea, mun., Gatineau, Qué.

Bois-Franc, mun., Gatineau, Qué.
Bolton-E., mun., Brome, Qué.
Bolton-O., mun., Brome, Qué.
Bonaventure, mun., Bonaventure, Qué.
Bonavista Area, Div. No. 7H, Nfld.
Bone Creek, mun., Div. No. 4, Sask.

Bonfield, twp. - cant., Nipissing, Ont.
Bonnyville, mun., Div. No. 12, Alta.
Bosanquet, twp. - cant., Lambton, Ont.
Botsford, par., Westmorland, N.B.
Bouchette, mun., Gatineau, Qué.
Boulton, mun., Div. No. 14, Man.

Indicateur des subdivisions municipales

Le tableau 7 (voir Bulletins 1.1-2 à 1.2-5 inclus) donne les chiffres de la population, au recensement de 1961, de toutes les subdivisions municipales des comtés (ou des divisions de recensement) dans chaque province. La situation des cités, villes et villages constitués est donnée au tableau 9 (voir Bulletin 1.1-6). A titre de guide des municipalités, townships ou cantons, paroisses et autres subdivisions municipales, la liste alphabétique qui suit indique le comté ou la division de recensement et la province dans lequel ou laquelle sont situées ces subdivisions. L'Appendice B (voir Bulletin 1.1-9) contient des cartes de référence qui indiquent les limites de ces subdivisions municipales.

Note: I.D. = Improvement District; L.G.C. = Local Government Community; L.G.D. = Local Government District; L.I.D. = Local Improvement District; M.D. = Municipal District; mun. = municipality; par. = parish; R.D. = Rural District; S.D. = School District; twp. = township. - Nota: D.A. = District d'amélioration; C.A.L. = Centre d'administration locale; D.G.L. = District de gouvernement local; D.A.L. = District d'amélioration locale; D.M. = District municipal; mun. = municipalité; par. = paroisse; D.R. = District rural; D.S. = District scolaire; cant. = canton.

Bourget, mun., Chicoutimi, Qué.
 Bowman, mun., Papineau, Qué.
 Boyer, mun., Labelle, Qué.
 Brant, twp. — cant., Bruce, Ont.
 Brantford, twp. — cant., Brant, Ont.
 Bratt's Lake, mun., Div. No. 6, Sask.

Brébeuf, mun., Terrebonne, Qué.
 Brenda, mun., Div. No. 4, Man.
 Brethour, twp. — cant., Timiskaming, Ont.
 Bridgeville, mun., Gaspé-E., Qué.
 Bright, par., York, N.B.
 Brighton, par., Carleton, N.B.

Brighton, twp. — cant., Northumberland, Ont.
 Bristol, mun., Pontiac, Qué.
 Britannia, mun., Div. No. 17, Sask.
 Brock, twp. — cant., Ontario, Ont.
 Brock, mun., Div. No. 1, Sask.
 Brokenhead, mun., Div. No. 5, Man.

Brokenshell, mun., Div. No. 2, Sask.
 Brome, mun., Brome, Qué.
 Bromley, twp. — cant., Renfrew, Ont.
 Brompton, mun., Richmond, Qué.
 Brompton Gore, mun., Richmond, Qué.
 Brooke, twp. — cant., Lambton, Ont.

Brougham, twp. — cant., Renfrew, Ont.
 Browning, mun., Div. No. 1, Sask.
 Bruce, twp. — cant., Bruce, Ont.
 Brudenell & Lyndoch, twp. — cant., Renfrew, Ont.
 Brunel, twp. — cant., Muskoka, Ont.
 Brunet, mun., Labelle, Qué.

Brunswick, par., Queens, N.B.
 Buchanan, mun., Div. No. 9, Sask.
 Bucke, twp. — cant., Timiskaming, Ont.
 Buckingham, mun., Papineau, Qué.
 Buckingham, partie O., mun., Papineau, Qué.
 Buckingham, partie S.E., mun., Papineau, Qué.

Buckland, mun., Div. No. 15, Sask.
 Buffalo, mun., Div. No. 13, Sask.
 Burford, twp. — cant., Brant, Ont.
 Burgess N., twp. — cant., Lanark, Ont.
 Burligh & Anstruther, twp. — cant., Peterborough, Ont.

Burlington L.G.C. — C.A.L., Div. No. 8B, Nfld.
 Burnaby, mun., Div. No. 4C, B.C.
 Burnee, twp. — cant., Manitoulin, Ont.
 Burton, par., Sunbury, N.B.
 Bury, mun., Compton, Qué.

Cache Creek L.D. — D.L., Div. No. 6C, B.C.
 Caistor, twp. — cant., Lincoln, Ont.
 Calder, mun., Div. No. 9, Sask.
 Caldwell, twp. — cant., Nipissing, Ont.
 Caledon, twp. — cant., Peel, Ont.
 Caledonia, twp. — cant., Prescott, Ont.

Caledonia, mun., Div. No. 2, Sask.
 Calvert, twp. — cant., Cochrane, Ont.
 Calvin, twp. — cant., Nipissing, Ont.
 Cambria, mun., Div. No. 2, Sask.
 Cambridge, par., Queens, N.B.
 Cambridge, twp. — cant., Russell, Ont.

Camden, twp. — cant., Kent, Ont.
 Camden E., twp. — cant., Lennox & Addington, Ont.
 Cameron, mun., Div. No. 4, Man.
 Cameron, mun., Gatineau, Qué.
 Cameron I.D. — D.A., Nipissing, Ont.
 Campobello, par., Charlotte, N.B.

Camrose, mun., Div. No. 10, Alta.
 Caña, mun., Div. No. 5, Sask.
 Canaan, mun., Div. No. 7, Sask.
 Canborough, twp. — cant., Haldimand, Ont.
 Canning, par., Queens, N.B.
 Canterbury, par., York, N.B.

Canwood, mun., Div. No. 16, Sask.
 Cap-d'Espoir, mun., Gaspé-E., Qué.
 Cape Breton, mun., Cape Breton, N.S.
 Cap-St-Ignace, mun., Montmagny, Qué.
 Cap-Santé, mun., Portneuf, Qué.
 Capreol, twp. — cant., Sudbury, Ont.

Capucins, mun., Matane, Qué.
 Caradoc, twp. — cant., Middlesex, Ont.
 Caraque, par., Gloucester, N.B.
 Carden, twp. — cant., Victoria, Ont.
 Cardiff, twp. — cant., Haliburton, Ont.
 Cardston, mun., Div. No. 3, Alta.

Cardwell, par., Kings, N.B.
 Cardwell, twp. — cant., Muskoka, Ont.
 Carleton, par., Kent, N.B.
 Carleton, mun., Bonaventure, Qué.
 Carleton-sur-Mer, mun., Bonaventure, Qué.
 Carling, twp. — cant., Parry Sound, Ont.

Carlow, twp. — cant., Hastings, Ont.
 Carmanville L.G.C. — C.A.L., Div. No. 8L, Nfld.
 Carmichael, mun., Div. No. 4, Sask.
 Carnarvon, twp. — cant., Manitoulin, Ont.
 Caron, mun., Div. No. 7, Sask.
 Carrick, twp. — cant., Bruce, Ont.

Cartier, mun., Div. No. 6, Man.
 Cartwright, twp. — cant., Durham, Ont.
 Cartwright L.G.C. — C.A.L., Div. No. 10, Nfld.
 Casey, twp. — cant., Timiskaming, Ont.
 Casimir, Jennings & Appleby, twp. — cant., Sudbury, Ont.

Cavan, twp. — cant., Durham, Ont.
 Cayuga N., twp. — cant., Haldimand, Ont.
 Cayuga S., twp. — cant., Haldimand, Ont.
 Central Saanich, mun., Div. No. 5A, B.C.
 Chaffey, twp. — cant., Muskoka, Ont.
 Chamberlain, twp. — cant., Timiskaming, Ont.

Chandos, twp. — cant., Peterborough, Ont.
 Chapleau, twp. — cant., Sudbury, Ont.
 Chaplin, mun., Div. No. 7, Sask.
 Chapman, twp. — cant., Parry Sound, Ont.
 Chapple, twp. — cant., Rainy River, Ont.
 Charette, mun., St-Maurice, Qué.

Charlesbourg-E., mun., Québec, Qué.
 Charlesbourg-O., mun., Québec, Qué.
 Charleswood, mun., Div. No. 20, Man.
 Charlottenburgh, twp. — cant., Glengarry, Ont.
 Charlotville, twp. — cant., Norfolk, Ont.
 Château-Richer, mun., Montmorency No. 1, Qué.

Chatham, par., Northumberland, N.B.
 Chatham, twp. — cant., Kent, Ont.
 Chatham, mun., Argenteuil, Qué.
 Chénéville, mun., Papineau, Qué.
 Chénier, mun., Arthabaska, Qué.
 Chertsey, mun., Montcalm, Qué.

Chester, mun., Lunenburg, N.S.
 Chester, mun., Div. No. 5, Sask.
 Chester-E., mun., Arthabaska, Qué.
 Chester-N., mun., Arthabaska, Qué.
 Chester-O., mun., Arthabaska, Qué.
 Chichester, mun., Pontiac, Qué.

Chicoutimi, mun., Chicoutimi, Qué.
 Chilliwack, mun., Div. No. 4E, B.C.
 Chinguacousy, twp. — cant., Peel, Ont.
 Chipman, par., Queens, N.B.
 Chisholm, twp. — cant., Nipissing, Ont.
 Christie, twp. — cant., Parry Sound, Ont.

Christie, mun., Gaspé-O., Qué.
 Churchbridge, mun., Div. No. 5, Sask.
 Churchill L.G.D. — D.G.L., Div. No. 16, Man.
 Chute-St-Philippe, mun., Labelle, Qué.
 Clair, par., Madawaska, N.B.
 Clanwilliam, mun., Div. No. 10, Man.

Clare, mun., Digby A, N.S.
 Clarence, twp. — cant., Russell, Ont.
 Clarendon, par., Charlotte, N.B.
 Clarendon, mun., Pontiac, Qué.
 Clarendon & Miller, twp. — cant., Frontenac, Ont.
 Clarke, twp. — cant., Durham, Ont.

Clayton, mun., Div. Nos. 9 & 14, Sask.
 Clermont, mun., Abitibi, Qué.
 Clerval, mun., Abitibi, Qué.
 Cleveland, mun., Richmond, Qué.
 Clifton, partie E., mun., Compton, Qué.
 Clinton, twp. — cant., Lincoln, Ont.

Clinworth, mun., Div. No. 8, Sask.
 Cloridorme, mun., Gaspé-E., Qué.
 Coalfields, mun., Div. No. 1, Sask.
 Cockburn Island, twp. — cant., Manitoulin, Ont.
 Colborne, par., Restigouche, N.B.
 Colborne, twp. — cant., Huron, Ont.

Colchester, mun., Colchester, N.S.
 Colchester N., twp. — cant., Essex, Ont.
 Colchester S., twp. — cant., Essex, Ont.
 Coldstream, mun., Div. No. 3A, B.C.
 Coldwell, mun., Div. No. 12, Man.
 Cole Harbour & Eastern Passage Area, Halifax D, N.S.

Coleman, twp. — cant., Timiskaming, Ont.
 Collingwood, twp. — cant., Grey, Ont.
 Colombier, mun., Saguenay, Qué.
 Colomby, mun., Abitibi, Qué.
 Colonsay, mun., Div. No. 11, Sask.
 Compton, mun., Compton, Qué.

Compton Station, Compton, Qué.
 Conche L.G.C. — C.A.L., Div. No. 9F, Nfld.
 Conmee, twp. — cant., Thunder Bay, Ont.
 Connaught, mun., Div. No. 14, Sask.
 Consol L.G.D. — D.G.L., Div. No. 16, Man.
 Contrecoeur, mun., Verchères, Qué.

Cook's Harbour L.G.C. — C.A.L., Div. No. 9D, Nfld.
 Coquitlam, mun., Div. No. 4D, B.C.
 Cornwall, twp. — cant., Stormont, Ont.
 Cornwallis, mun., Div. No. 7, Man.
 Cory, mun., Div. No. 11, Sask.

Cosby, Mason & Martland, twp. — cant., Sudbury, Ont.
 Cote, mun., Div. No. 9, Sask.
 Coteau, mun., Div. No. 7, Sask.
 Coulee, mun., Div. No. 7, Sask.
 Courcelles, mun., Frontenac, Qué.

Coverdale, par., Albert, N.B.
 Craik, mun., Div. No. 7, Sask.
 Cramahe, twp. — cant., Northumberland, Ont.
 Crosby N., twp. — cant., Leeds, Ont.
 Crosby S., twp. — cant., Leeds, Ont.

Crow Head L.G.C. — C.A.L., Div. No. 8I, Nfld.
 Crowland, twp. — cant., Welland, Ont.
 Culross, twp. — cant., Bruce, Ont.
 Cumberland, mun., Cumberland, N.S.
 Cumberland, twp. — cant., Russell, Ont.

Cupar, mun., Div. No. 6, Sask.
 Cut Knife, mun., Div. No. 13, Sask.
 Cymri, mun., Div. No. 2, Sask.
 Cypress N., mun., Div. No. 7, Man.
 Cypress S., mun., Div. No. 7, Man.

Dack, twp. — cant., Timiskaming, Ont.
 Dalhousie, par., Restigouche, N.B.
 Dalhousie & Sherbrooke N., twp. — cant., Lanark, Ont.
 Dalton, twp. — cant., Victoria, Ont.
 Daly, mun., Div. No. 8, Man.
 Daniel's Point L.G.C. — C.A.L., Div. No. 1V, Nfld.

Darling, twp. — cant., Lanark, Ont.
 Darlington, twp. — cant., Durham, Ont.
 Dauphin, mun., Div. No. 17, Man.
 Dawn, twp. — cant., Lambton, Ont.
 Day & Bright Additional, twp. — cant., Algoma, Ont.
 Décarie, mun., Labelle, Qué.

Deer Forks, mun., Div. No. 8, Sask.
 Delaware, twp. — cant., Middlesex, Ont.
 Deléage, mun., Gatineau, Qué.
 Dellsie, mun., Lac-St-Jean-E., Qué.
 Delta, mun., Div. No. 4D, B.C.
 Denbigh, Abinger & Ashby, twp. — cant., Lennox & Addington, Ont.

Denholm, mun., Gatineau, Qué.
 Denmark, par., Victoria, N.B.
 Derby, par., Northumberland, N.B.
 Derby, twp. — cant., Grey, Ont.
 Dereham, twp. — cant., Oxford, Ont.
 De Salaberry, mun., Div. No. 1, Man.

Digby, mun., Digby B, N.S.
 Dilke, twp. — cant., Rainy River, Ont.
 Disraeli, mun., Wolfe, Qué.
 Ditton, mun., Compton, Qué.
 Doncaster, mun., Terrebonne, Qué.
 Dorchester, par., Westmorland, N.B.

Dorchester N., twp. - cant., Middlesex, Ont.
 Dorchester S., twp. - cant., Elgin, Ont.
 Dorton, mun., Pontiac, Qué.
 Dorton I.D. - D.A., Thunder Bay, Ont.
 Douglas, par., York, N.B.
 Douglas, mun., Gaspé-E., Qué.

Douglas, mun., Div. No. 16, Sask.
 Douro, twp. - cant., Peterborough, Ont.
 Douville, mun., St-Hyacinthe, Qué.
 Dover, twp. - cant., Kent, Ont.
 Dowling, twp. - cant., Sudbury, Ont.
 Downie, twp. - cant., Perth, Ont.

Draper, twp. - cant., Muskoka, Ont.
 Drummond, par., Victoria, N.B.
 Drummond, twp. - cant., Lanark, Ont.
 Drummondville-S., mun., Drummond, Qué.
 Drury, Denison & Graham, twp. - cant., Sudbury, Ont.
 Duchéanay, mun., Gaspé-O., Qué.

Duck Lake, mun., Div. No. 15, Sask.
 Dudswell, mun., Wolfe, Qué.
 Dufferin, mun., Div. No. 2, Man.
 Dufferin, par., Charlotte, N.B.
 Dufferin, mun., Div. No. 6, Sask.
 Duhamel, mun., Papineau, Qué.

Duhamel-O., mun., Témiscamingue, Qué.
 Dumas, mun., Chicoutimi, Qué.
 Dumbarton, par., Charlotte, N.B.
 Dumfries, par., York, N.B.
 Dumfries N., twp. - cant., Waterloo, Ont.
 Dumfries S., twp. - cant., Brant, Ont.

Dummer, twp. - cant., Peterborough, Ont.
 Dundas, par., Kent, N.B.
 Dundee, mun., Huntingdon, Qué.
 Dundurn, mun., Div. No. 11, Sask.
 Dungannon, twp. - cant., Hastings, Ont.
 Dunham, mun., Missisquoi, Qué.

Dunn, twp. - cant., Haldimand, Ont.
 Dunwich, twp. - cant., Elgin, Ont.
 Durham, par., Restigouche, N.B.
 Durham-S., mun., Drummond, Qué.
 Dymond, twp. - cant., Timiskaming, Ont.
 Dysart, etc., twp. - cant., Haliburton, Ont.

Eagle, mun., Div. No. 10, Alta.
 Eagle Creek, mun., Div. No. 12, Sask.
 Eardley, mun., Gatineau, Qué.
 East Broughton, mun., Beauce, Qué.
 East Hants, mun., Hants A., N.S.
 Easthope N., twp. - cant., Perth, Ont.

Easthope S., twp. - cant., Perth, Ont.
 Eastnor, twp. - cant., Bruce, Ont.
 Eastport L.G.C. - C.A.L., Div. No. 7D, Nfld.
 Eaton, mun., Compton, Qué.
 Edenwold, mun., Div. No. 6, Sask.
 Edward, mun., Div. No. 4, Man.

Edwardsburg, twp. - cant., Grenville, Ont.
 Egan-S., mun., Gatineau, Qué.
 Egremont, twp. - cant., Grey, Ont.
 Ekfrid, twp. - cant., Middlesex, Ont.
 Elcapo, mun., Div. No. 5, Sask.

Elderslie, twp. - cant., Bruce, Ont.
 Eldon, par., Restigouche, N.B.
 Eldon, twp. - cant., Victoria, Ont.
 Eldon, mun., Div. No. 17, Sask.
 Elfron, mun., Div. No. 10, Sask.

Elgin, par., Albert, N.B.
 Elgin, mun., Huntingdon, Qué.
 Elizabethtown, twp. - cant., Leeds, Ont.
 Elk Island National Park (I.D. - D.A. 97),
 Div. No. 10, Alta.

Ellice, mun., Div. No. 13, Man.
 Ellice, twp. - cant., Perth, Ont.
 Elliot Lake I.D. - D.A., Algoma, Ont.
 Elms, twp. - cant., Perth, Ont.
 Elmsley N., twp. - cant., Lanark, Ont.

Elmsley S., twp. - cant., Leeds, Ont.
 Elmsthorpe, mun., Div. No. 2, Sask.
 Elton, mun., Div. No. 7, Man.
 Ely, mun., Shefford, Qué.
 Ely, partie N., Shefford, Qué.

Ely, partie O., Shefford, Qué.
 Elzevir & Grimsthorpe, twp. - cant., Hastings, Ont.
 Emberton, mun., Compton, Qué.
 Emerald, mun., Div. No. 10, Sask.
 Emily, twp. - cant., Victoria, Ont.
 Emo, twp. - cant., Rainy River, Ont.

Enfield, mun., Div. No. 7, Sask.
 Enniskillen, twp. - cant., Lambton, Ont.
 Enniskillen, mun., Div. No. 1, Sask.
 Ennismore, twp. - cant., Peterborough, Ont.
 Enterprise, mun., Div. No. 8, Sask.
 Eramosa, twp. - cant., Wellington, Ont.

Eriksdale, mun., Div. No. 12, Man.
 Erin, twp. - cant., Wellington, Ont.
 Ernestown, twp. - cant., Lennox & Addington, Ont.
 Escott Front, twp. - cant., Leeds, Ont.
 Escuminas, mun., Saguenay, Qué.

Escuminac, mun., Bonaventure, Qué.
 Esquesing, twp. - cant., Halton, Ont.
 Esquimalt, mun., Div. No. 5A, B.C.
 Essa, twp. - cant., Simcoe, Ont.
 Estevan, mun., Div. No. 1, Sask.

Ethelbert, mun., Div. No. 18, Man.
 Etobicoke, twp. - cant., York, Ont.
 Euphemia, twp. - cant., Lambton, Ont.
 Euphrasia, twp. - cant., Grey, Ont.
 Évain, mun., Témiscamingue, Qué.

Evanturel, twp. - cant., Timiskaming, Ont.
 Excel, mun., Div. No. 3, Sask.
 Excelsior, mun., Div. No. 7, Sask.
 Eyebrow, mun., Div. No. 7, Sask.
 Eye Hill, mun., Div. No. 13, Sask.

Fairview, mun., Div. No. 15, Alta.
 Fairview, mun., Div. No. 8, Sask.
 Falconbridge, mun., Sudbury, Ont.
 Faraday, twp. - cant., Hastings, Ont.
 Farnham, partie E., mun., Brome, Qué.
 Farnham, partie O., mun., Missisquoi, Qué.

Fassett, mun., Papineau, Qué.
 Fatima, mun., Îles-de-la-Madeleine, Qué.
 Fauquier, twp. - cant., Cochrane, Ont.
 Fenelon, twp. - cant., Victoria, Ont.
 Ferme-Neuve, mun., Labelle, Qué.
 Ferris E., twp. - cant., Nipissing, Ont.

Ferris W., twp. - cant., Nipissing, Ont.
 Fertile Belt, mun., Div. No. 5, Sask.
 Fertile Valley, mun., Div. No. 12, Sask.
 Fiedmont & Barraute, mun., Abitibi, Qué.
 Field, twp. - cant., Nipissing, Ont.
 Fillmore, mun., Div. No. 2, Sask.

Finch, twp. - cant., Stormont, Ont.
 Fish Creek, mun., Div. No. 15, Sask.
 Fisher L.G.D. - D.G.L., Div. No. 12, Man.
 Fitzroy, twp. - cant., Carleton, Ont.
 Flagstaff, mun., Div. No. 7, Alta.
 Flamborough E., twp. - cant., Wentworth, Ont.

Flamborough W., twp. - cant., Wentworth, Ont.
 Flett's Springs, mun., Div. No. 15, Sask.
 Fleurbaul, mun., Rimouski, Qué.
 Flos, twp. - cant., Simcoe, Ont.
 Foam Lake, mun., Div. No. 10, Sask.
 Foley, twp. - cant., Parry Sound, Ont.

Fontainebleau, mun., Wolfe, Qué.
 Foothills, mun., Div. No. 6, Alta.
 Fort Garry, mun., Div. No. 1, Man.
 Fort Simpson L.I.D. - D.A.L., Mackenzie
 District, N.W.T.
 Fort Smith L.I.D. - D.A.L., Mackenzie
 District, N.W.T.
 Forty Mile County No. 8, Div. No. 1, Alta.

Fox Valley, mun., Div. No. 8, Sask.
 Francis, mun., Div. No. 6, Sask.
 Franklin, mun., Div. No. 1, Man.
 Franklin, twp. - cant., Muskoka, Ont.
 Franklin, mun., Huntingdon, Qué.
 Fraser Mills, mun., Div. No. 4D, B.C.

Fredericksburgh N., twp. - cant., Lennox &
 Addington, Ont.
 Fredericksburgh E., twp. - cant., Lennox &
 Addington, Ont.
 Freeman, twp. - cant., Muskoka, Ont.
 Frenchman Butte, mun., Div. No. 17, Sask.

Freshwater Bay, Div. No. 1, St. John's Area, Nfld.
 Frontenac, mun., Frontenac, Qué.
 Frontier, mun., Div. No. 4, Sask.
 Fugèreville, mun., Témiscamingue, Qué.
 Fullarton, twp. - cant., Perth, Ont.

Gagetown, par., Queens, N.B.
 Gainsborough, twp. - cant., Lincoln, Ont.
 Galway & Cavendish, twp. - cant., Peterborough, Ont.
 Garafraxa E., twp. - cant., Dufferin, Ont.
 Garafraxa W., twp. - cant., Wellington, Ont.
 Garden River, mun., Div. No. 15, Sask.

Garry, mun., Div. No. 9, Sask.
 Garthby, mun., Wolfe, Qué.
 Gauthier I.D. - D.A., Timiskaming, Ont.
 Gayhurst, mun., Frontenac, Qué.
 Gayhurst, partie S.-E., mun., Frontenac, Qué.
 Georgina, twp. - cant., York, Ont.

Gilbert Plains, mun., Div. No. 17, Man.
 Gilles, twp. - cant., Thunder Bay, Ont.
 Gimli, mun., Div. No. 12, Man.
 Girardville, mun., Lac-St-Jean-O., Qué.
 Glackmeyer, twp. - cant., Cochrane, Ont.
 Gladstone, par., Sunbury, N.B.

Glamorgan, twp. - cant., Haliburton, Ont.
 Glanford, twp. - cant., Wentworth, Ont.
 Glen Bain, mun., Div. No. 3, Sask.
 Glenelg, par., Northumberland, N.B.
 Glenelg, twp. - cant., Grey, Ont.
 Glenella, mun., Div. No. 18, Man.

Glen McPherson, mun., Div. No. 3, Sask.
 Glenside, mun., Div. No. 12, Sask.
 Glenwood, mun., Div. No. 8, Man.
 Glenwood L.G.C. - C.A.L., Div. No. 6E, Nfld.
 Gloucester, twp. - cant., Carleton, Ont.
 Goderich, twp. - cant., Huron, Ont.

Godmanchester, mun., Huntingdon, Qué.
 Golden West, mun., Div. No. 1, Sask.
 Good Lake, mun., Div. No. 9, Sask.
 Gordon, par., Victoria, N.B.
 Gordon, twp. - cant., Manitoquin, Ont.
 Gore, mun., Argenteuil, Qué.

Gosfield N., twp. - cant., Essex, Ont.
 Gosfield S., twp. - cant., Essex, Ont.
 Goulbourn, twp. - cant., Carleton, Ont.
 Goulds, Div. No. 1, St. John's Area, Nfld.
 Gower N., twp. - cant., Carleton, Ont.
 Gower S., twp. - cant., Grenville, Ont.

Grahamdale L.G.D. - D.G.L., Div. No. 12, Man.
 Granby, mun., Shefford, Qué.
 Grand-Calumet, mun., Pontiac, Qué.
 Grande-Baie, mun., Chicoutimi, Qué.
 Grande-Cascapédia, mun., Bonaventure, Qué.
 Grande-Entrée, mun., Îles-de-la-Madeleine, Qué.

Grande-Grève, mun., Gaspé-E., Qué.
 Grande-Île, mun., Beauharnois, Qué.
 Grande-Prairie County No. 1, Div. No. 15, Alta.
 Grande-Rivière, mun., Gaspé-E., Qué.
 Grande-Rivière-O., mun., Gaspé-E., Qué.
 Grande-Vallée, mun., Gaspé-E., Qué.

Grand Falls, par., Victoria, N.B.
 Grand Falls L.I.D. - D.A.L., Div. No. 6C, Nfld.
 Grand Manan, par., Charlotte, N.B.
 Grand-Métis, mun., Matane, Qué.
 Grand-St-Esprit, mun., Nicolet, Qué.
 Grandview, mun., Div. No. 17, Man.

Grandview, mun., Div. No. 13, Sask.
 Grant, mun., Div. No. 15, Sask.
 Grantham-O., mun., Drummond, Qué.
 Grass Lake, mun., Div. No. 13, Sask.
 Grassy Creek, mun., Div. No. 4, Sask.
 Grattan, twp. - cant., Renfrew, Ont.

Gravelbourg, mun., Div. No. 3, Sask.
 Grayson, mun., Div. No. 5, Sask.
 Great Bend, mun., Div. No. 16, Sask.
 Greenfield, mun., Div. No. 17, Sask.
 Greenock, twp. - cant., Bruce, Ont.
 Greenwich, par., Kings, N.B.

Grenville, mun., Argenteuil, Qué.
 Grey, mun., Div. No. 6, Man.
 Grey, twp. - cant., Huron, Ont.
 Griffin, mun., Div. No. 2, Sask.
 Griffith & Matawatchan, twp. - cant., Renfrew, Ont.
 Grimmer, par., Restigouche, N.B.

Grimsby N., twp. - cant., Lincoln, Ont.
 Grimsby S., twp. - cant., Lincoln, Ont.
 Grosse-Île, mun., Îles-de-la-Madeleine, Qué.
 Grosses-Roches, mun., Matane, Qué.
 Guelph, twp. - cant., Wellington, Ont.
 Guérin, mun., Témiscamingue, Qué.

Guisachan L.D. - D.L., Div. No. 3 A, B.C.
 Gull Lake, mun., Div. No. 8, Sask.
 Guysborough, mun., Guysborough B, N.S.
 Gwillimbury E., twp. - cant., York, Ont.
 Gwillimbury N., twp. - cant., York, Ont.
 Gwillimbury W., twp. - cant., Simcoe, Ont.

Hagar, twp. - cant., Sudbury, Ont.
 Hagarty & Richards, twp. - cant., Renfrew, Ont.
 Hagerman, twp. - cant., Parry Sound, Ont.
 Haldimand, twp. - cant., Northumberland, Ont.
 Haldimand, mun., Gaspé-E., Qué.
 Halifax, mun., Halifax, N.S.

Halifax-N., mun., Mégantic, Qué.
 Halifax-S., mun., Mégantic, Qué.
 Halifax-S., partie S.-O., mun., Mégantic, Qué.
 Hallam, twp. - cant., Sudbury, Ont.
 Hallowell, twp. - cant., Prince Edward, Ont.
 Ham-N., mun., Wolfe, Qué.

Hamilton, twp. - cant., Northumberland, Ont.
 Hamiota, mun., Div. No. 13, Man.
 Hammond, par., Kings, N.B.
 Hampden, mun., Compton, Qué.
 Hampden L.G.C. - C.A.L., Div. No. 5 A, Nfld.
 Hampstead, par., Queens, N.B.

Hampton, par., Kings, N.B.
 Hanmer, twp. - cant., Sudbury, Ont.
 Hanover, mun., Div. No. 1, Man.
 Happy Adventure L.G.C. - C.A.L., Div. No. 7 D, Nfld.
 Happyland, mun., Div. No. 8, Sask.
 Happy Valley, mun., Div. No. 2, Sask.

Happy Valley L.I.D. - D.A.L., Div. No. 10, Nfld.
 Harcourt, par., Kent, N.B.
 Hardwicke, par., Northumberland, N.B.
 Harley, twp. - cant., Timiskaming, Ont.
 Harrington, mun., Argenteuil, Qué.
 Harris, twp. - cant., Timiskaming, Ont.

Harris, mun., Div. No. 12, Sask.
 Harrison, mun., Div. No. 11, Man.
 Hart Butte, mun., Div. No. 3, Sask.
 Harvey, par., Albert, N.B.
 Harvey, twp. - cant., Peterborough, Ont.
 Harwich, twp. - cant., Kent, Ont.

Hatley, mun., Stanstead, Qué.
 Hatley, partie O., mun., Stanstead, Qué.
 Havelock, par., Kings, N.B.
 Havelock, mun., Huntingdon, Qué.
 Havre-Aubert-E., mun., Îles-de-la-Madeleine, Qué.
 Havre-aux-Maisons, mun., Îles-de-la-Madeleine, Qué.

Havre-St-Pierre, mun., Saguenay, Qué.
 Hawkes Bay L.G.C. - C.A.L., Div. No. 9 B, Nfld.
 Hawkesbury E., twp. - cant., Prescott, Ont.
 Hawkesbury W., twp. - cant., Prescott, Ont.
 Hay, twp. - cant., Huron, Ont.
 Hay River M.D. - D.M., Mackenzie District, N.W.T.

Hazel Dell, mun., Div. Nos. 9 & 14, Sask.
 Hazelwood, mun., Div. No. 1, Sask.
 Head, Clara & Maria, twp. - cant., Renfrew, Ont.
 Head of Bay d'Espoir L.G.C. - C.A.L., Div. No. 3 D, Nfld.
 Heart's Hill, mun., Div. No. 13, Sask.

Hébertville, mun., Lac-St-Jean-E., Qué.
 Hemmingford, mun., Huntingdon, Qué.
 Henryville, mun., Iberville, Qué.
 Hereford, mun., Compton, Qué.
 Herring Cove & Spryfield Area, Halifax D, N.S.
 Herschel, mun., Hastings, Ont.

Hibbert, twp. - cant., Perth, Ont.
 Higgins Line, Div. No. 1, St. John's Area, Nfld.
 Hilliard, twp. - cant., Timiskaming, Ont.
 Hillier, twp. - cant., Prince Edward, Ont.
 Hillsborough, par., Albert, N.B.
 Hillsborough, mun., Div. No. 7, Sask.

Hillsburg, mun., Div. No. 14, Man.
 Hillsburgh, mun., Div. No. 13, Sask.
 Hillsdale, mun., Div. No. 13, Sask.
 Hilton, twp. - cant., Algoma, Ont.
 Himsworth N., twp. - cant., Parry Sound, Ont.
 Himsworth S., twp. - cant., Parry Sound, Ont.

Hinchinbrook, mun., Huntingdon, Qué.
 Hinchinbrooke, twp. - cant., Frontenac, Ont.
 Hinks, mun., Gatineau, Qué.
 Holland, twp. - cant., Grey, Ont.
 Honfleur, mun., Bellechasse, Qué.
 Hoodoo, mun., Div. No. 15, Sask.

Hope, twp. - cant., Durham, Ont.
 Hope, mun., Bonaventure, Qué.
 Hope Town, mun., Bonaventure, Qué.
 Hopewell, par., Albert, N.B.
 Horton, twp. - cant., Renfrew, Ont.
 Houghton, twp. - cant., Norfolk, Ont.

Howard, twp. - cant., Kent, Ont.
 Howe Island, twp. - cant., Frontenac, Ont.
 Howick, twp. - cant., Huron, Ont.
 Howland, twp. - cant., Manioulin, Ont.
 Howley L.G.C. - C.A.L., Div. No. 5 A, Nfld.

Huberdeau, mun., Argenteuil, Qué.
 Hudson, twp. - cant., Timiskaming, Ont.
 Hull, partie E., mun., Gatineau, Qué.
 Hull, partie O., mun., Gatineau, Qué.
 Hull, partie S., mun., Gatineau, Qué.

Hullett, twp. - cant., Huron, Ont.
 Humberstone, twp. - cant., Welland, Ont.
 Humboldt, mun., Div. No. 15, Sask.
 Humphrey, twp. - cant., Parry Sound, Ont.
 Hungerford, twp. - cant., Hastings, Ont.

Hunterstown, mun., Maskinongé, Qué.
 Huntingdon, twp. - cant., Hastings, Ont.
 Huntley, twp. - cant., Carleton, Ont.
 Huron, twp. - cant., Bruce, Ont.
 Huron, mun., Div. No. 7, Sask.

Ignace, twp. - cant., Kenora, Ont.
 8. I.D. - D.A., Div. No. 9, Alta.
 10. I.D. - D.A., Div. No. 9, Alta.
 11. I.D. - D.A., Div. No. 1, Alta.
 22. I.D. - D.A., Div. No. 1, Alta.
 24. I.D. - D.A., Div. No. 1, Alta.

27. I.D. - D.A., Div. No. 9, Alta.
 33. I.D. - D.A., Div. No. 9, Alta.
 42. I.D. - D.A., Div. No. 5, Alta.
 50. I.D. - D.A., Div. No. 9, Alta.
 58. I.D. - D.A., Div. No. 9, Alta.
 65. I.D. - D.A., Div. No. 8, Alta.

68. I.D. - D.A., Div. No. 8, Alta.
 69. I.D. - D.A., Div. No. 9, Alta.
 77. I.D. - D.A., Div. No. 11, Alta.
 78. I.D. - D.A., Div. No. 14, Alta.
 79. I.D. - D.A., Div. No. 14, Alta.
 85. I.D. - D.A., Div. No. 12, Alta.

95. I.D. - D.A., Div. No. 14, Alta.
 96. I.D. - D.A., Div. No. 14, Alta.
 97. I.D. - D.A., Div. No. 10, Alta.
 101. I.D. - D.A., Div. No. 12, Alta.
 102. I.D. - D.A., Div. No. 12, Alta.
 107. I.D. - D.A., Div. No. 13, Alta.

108. I.D. - D.A., Div. No. 13, Alta.
 109. I.D. - D.A., Div. No. 14, Alta.
 110. I.D. - D.A., Div. No. 15, Alta.
 111. I.D. - D.A., Div. No. 15, Alta.
 121. I.D. - D.A., Div. No. 12, Alta.
 122. I.D. - D.A., Div. No. 13, Alta.

123. I.D. - D.A., Div. No. 15, Alta.
 124. I.D. - D.A., Div. No. 15, Alta.
 125. I.D. - D.A., Div. No. 15, Alta.
 126. I.D. - D.A., Div. No. 15, Alta.
 128. I.D. - D.A., Div. No. 15, Alta.
 129. I.D. - D.A., Div. No. 15, Alta.

131. I.D. - D.A., Div. No. 15, Alta.
 132. I.D. - D.A., Div. No. 15, Alta.
 134. I.D. - D.A., Div. No. 15, Alta.
 137. I.D. - D.A., Div. No. 15, Alta.
 138. I.D. - D.A., Div. No. 15, Alta.
 139. I.D. - D.A., Div. No. 15, Alta.

143. I.D. - D.A., Div. No. 12, Alta.
 144. I.D. - D.A., Div. No. 15, Alta.
 145. I.D. - D.A., Div. No. 15, Alta.
 146. I.D. - D.A., Div. No. 15, Alta.
 147. I.D. - D.A., Div. No. 15, Alta.
 148. I.D. - D.A., Div. No. 15, Alta.

149. I.D. - D.A., Div. No. 15, Alta.
 946. I.D. - D.A., Div. No. 9, Alta.
 Indian Head, mun., Div. No. 6, Sask.
 Inkerman, par., Gloucester, N.B.
 Innisfil, twp. - cant., Simcoe, Ont.
 Insinger, mun., Div. No. 9, Sask.

Inuvik L.I.D. - D.A.L., Mackenzie District, N.W.T.
 Invergordon, mun., Div. No. 15, Sask.
 Invermay, mun., Div. No. 9, Sask.
 Inverness, mun., Inverness, N.S.
 Inverness, mun., Mégantic, Qué.
 Ireland, mun., Mégantic, Qué.

Ireland, partie N., mun., Mégantic, Qué.
 Isle-aux-Allumettes, partie E., mun., Pontiac, Qué.
 Isle-aux-Morts L.G.C. - C.A.L., Div. No. 3 H, Nfld.
 Isle-des-Allumettes, mun., Pontiac, Qué.
 Ituna Bon Accord, mun., Div. No. 10, Sask.
 Ivory-sur-le-Lac, mun., Terrebonne, Qué.

Jaffray & Melick, twp. - cant., Kenora, Ont.
 James, twp. - cant., Timiskaming, Ont.
 Jasper National Park, Div. No. 9, Alta.
 Jocelyn, twp. - cant., Algoma, Ont.
 Johnson, twp. - cant., Algoma, Ont.

Johnston, par., Queens, N.B.
 Joliette-S., mun., Joliette, Qué.
 Joly, twp. - cant., Parry Sound, Ont.
 Joly, mun., Labelle, Qué.

Kaladar, Anglesea & Effingham, twp. - cant., Lennox & Addington, Ont.
 Kanes Valley, Div. No. 1, St. John's Area, Nfld.
 Kars, par., Kings, N.B.
 Kelross, mun., Div. No. 10, Sask.
 Kelvington, mun., Div. No. 14, Sask.

Kendrey I.D. - D.A., Cochrane, Ont.
 Kennebec, twp. - cant., Frontenac, Ont.
 Kénogami, mun., Chicoutimi, Qué.
 Kent, mun., Div. No. 4 E, B.C.
 Kent, par., Carleton, N.B.
 Kenyon, twp. - cant., Glengarry, Ont.

Keppel, twp. - cant., Grey, Ont.
 Kerns, twp. - cant., Timiskaming, Ont.
 Keys, mun., Div. No. 9, Sask.
 Key West, mun., Div. No. 2, Sask.
 Kiamika, mun., Labelle, Qué.
 Kildonan N., mun., Div. No. 20, Man.

Kincardine, twp. - cant., Bruce, Ont.
 Kindersley, mun., Div. No. 13, Sask.
 King, twp. - cant., York, Ont.
 King George, mun., Div. No. 7, Sask.
 Kingham I.D. - D.A., Cochrane & Timiskaming, Ont.
 Kings, mun., Kings, N.S.

Kingsclear, par., York, N.B.
 Kingsey, mun., Drummond, Qué.
 Kingsey Falls, mun., Drummond, Qué.
 Kingsford I.D. - D.A., Rainy River, Ont.
 Kingsley, mun., Div. No. 5, Sask.

King's Point L.G.C. - C.A.L., Div. No. 8 B, Nfld.
 Kingston, par., Kings, N.B.
 Kingston, twp. - cant., Frontenac, Ont.
 Kinistino, mun., Div. No. 15, Sask.
 Kinloss, twp. - cant., Bruce, Ont.

Kitimat, mun., Div. No. 9 E, B.C.
 Kitley, twp. - cant., Leeds, Ont.
 Kneehill, mun., Div. No. 5, Alta.
 Korah, twp. - cant., Algoma, Ont.
 Kutawa, mun., Div. No. 10, Sask.

La Baleine, mun., Charlevoix-O., Qué.
 Labrecque, mun., Chicoutimi, Qué.
 La Broquerie, mun., Div. No. 1, Man.
 Lacadena, mun., Div. No. 8, Sask.
 Lacadie, mun., St-Jean, Qué.
 Lac-des-Aigles, mun., Rimouski, Qué.

Lac-des-Écorces, mun., Labelle, Qué.
 Lac-des-Plages, mun., Papineau, Qué.
 Lac-des-Seize-Iles, mun., Argenteuil, Qué.
 Lac du Bonnet, mun., Div. No. 19, Man.
 Lac-du-Cerf, mun., Labelle, Qué.
 Lac-Edouard, mun., Québec, Qué.

Lac-Frontière, mun., Montmagny, Qué.
 Lac-Lemoine, mun., Abitibi, Qué.
 Lacombe County No. 14, Div. No. 8, Alta.
 La Conception, mun., Labelle, Qué.
 Lac-Paré, mun., Montcalm, Qué.
 Lac Pelletier, mun., Div. No. 4, Sask.

Lac Ste. Anne, mun., Div. No. 13, Alta.
 Lac-St-Charles, mun., Québec, Qué.
 Lac-St-Paul, mun., Labelle & Montcalm, Qué.
 Lac-Supérieur, mun., Terrebonne, Qué.
 Lac-Tremblant-N., Labelle, Qué.
 La Durantaye, mun., Bellechasse, Qué.

Laird, twp. — cant., Algoma, Ont.
 Laird, mun., Div. No. 15, Sask.
 Lajord, mun., Div. No. 6, Sask.
 Lake Alma, mun., Div. No. 2, Sask.
 Lake Johnston, mun., Div. No. 3, Sask.
 Lake Lenore, mun., Div. No. 15, Sask.

Lake of the Rivers, mun., Div. No. 3, Sask.
 Lakeside, mun., Div. No. 10, Sask.
 Lakeview, mun., Div. No. 18, Man.
 Lakeview, mun., Div. No. 10, Sask.
 La Macaza, mun., Labelle & Montcalm, Qué.
 Lambton, mun., Frontenac, Qué.

La Minerve, mun., Labelle, Qué.
 Lamont, mun., Div. No. 10, Alta.
 La Motte, mun., Abitibi, Qué.
 Lanark, twp. — cant., Lanark, Ont.
 Lancaster, par., St. John, N.B.
 Lancaster, twp. — cant., Glengarry, Ont.

L' Ancienne-Lorette, mun., Québec, Qué.
 Landrienne, mun., Abitibi, Qué.
 L'Ange-Gardien, mun., Montmorency No. 1, Qué.
 L'Ange-Gardien, mun., Papineau, Qué.
 Langelier, mun., Champlain, Qué.
 Langenburg, mun., Div. No. 5, Sask.

Langford, mun., Div. No. 10, Man.
 Langley, mun., Div. No. 4E, B.C.
 L'Annonciation, partie N., mun., Deux-Montagnes, Qué.
 Lanoraie-d'Autray, mun., Berthier, Qué.
 Lansdowne, mun., Div. No. 10, Man.

L'Anse-aux-Griffons, mun., Gaspé-E., Qué.
 Lantier, mun., Terrebonne, Qué.
 La Présentation, mun., St-Hyacinthe, Qué.
 Larder Lake, twp. — cant., Timiskaming, Ont.
 La Rédemption, mun., Matapédia, Qué.
 La Reine, mun., Abitibi, Qué.

Larouche, mun., Chicoutimi, Qué.
 La Sarre, mun., Abitibi, Qué.
 L'Ascension, mun., Labelle, Qué.
 L'Ascension-de-Notre-Seigneur, mun., Lac-St-Jean-E., Qué.
 LaScie L.I.D. — D.A.L., Div. No. 8A, Nfld.

L'Assomption, mun., L'Assomption, Qué.
 Last Mountain Valley, mun., Div. Nos. 10 & 11, Sask.
 Latulipe & Gaboury, mun., Témiscamingue, Qué.
 Launay, mun., Abitibi, Qué.
 Laurier, mun., Div. No. 2, Sask.
 La Vallée, twp. — cant., Rainy River, Ont.

Lavant, twp. — cant., Lanark, Ont.
 L'Avenir, mun., Drummond, Qué.
 La Visitation-de-Champlain, mun., Champlain, Qué.
 La Visitation-de-la-B.-V.-Marie, mun., Yamaska, Qué.
 La Visitation-de-la-Pointe-du-Lac, mun., St-Maurice, Qué.

La Visitation-de-la-Ste-Vierge-de-l'Isle-du-Pads, mun., Berthier, Qué.
 Lawn L.G.C. — C.A.L., Div. No. 2G., Nfld.
 Lawrence, mun., Div. No. 18, Man.
 Lawtonia, mun., Div. No. 7, Sask.
 Laxton, Digby & Longford, twp. — cant., Victoria, Ont.

Leask, mun., Div. No. 16, Sask.
 Leduc, mun., Div. No. 11, Alta.
 Leeds, mun., Mégantic, Qué.
 Leeds, partie E., mun., Mégantic, Qué.
 Leeds & Lansdowne Front, twp. — cant., Leeds, Ont.
 Leeds & Lansdowne Rear, twp. — cant., Leeds, Ont.

Lefebvre, mun., Drummond, Qué.
 Lemieux, mun., Nicolet, Qué.
 L'Enfant-Jésus, mun., Beauce, Qué.
 L'Épiphanie, mun., L'Assomption, Qué.
 Lepreaux, par., Charlotte, N.B.
 Leroy, mun., Div. No. 10, Sask.

Lesage, mun., Terrebonne, Qué.
 Les Boules, mun., Matane, Qué.
 Les Éboulements, mun., Charlevoix-O., Qué.
 Les Écureuils, mun., Portneuf, Qué.
 Leslie, Clapham & Huddersfield, mun., Pontiac, Qué.
 Les Méchins, mun., Matane, Qué.

Les Sept-Cantons-Unis-du-Saguenay, mun., Saguenay, Qué.
 L'Étang-du-Nord, mun., Îles-de-la-Madeleine, Qué.
 Letellier, mun., Saguenay, Qué.
 Lethbridge, mun., Div. No. 2, Alta.
 Limerick, twp. — cant., Hastings, Ont.

Lincoln, par., Sunbury, N.B.
 Lindsay, twp. — cant., Bruce, Ont.
 Lingwick, mun., Compton, Qué.
 Lipton, mun., Div. No. 6, Sask.
 Litchfield, mun., Pontiac, Qué.
 Little Bay Islands L.G.C. — C.A.L., Div. No. 8C, Nfld.

Livingston, mun., Div. Nos. 9 & 14, Sask.
 Lobo, twp. — cant., Middlesex, Ont.
 920. L.I.D. — D.A.L., Div. No. 3, Sask.
 923. L.I.D. — D.A.L., Div. Nos. 3 & 4, Sask.
 926. L.I.D. — D.A.L., Div. No. 4, Sask.
 929. L.I.D. — D.A.L., Div. Nos. 4 & 8, Sask.

932. L.I.D. — D.A.L., Div. No. 8, Sask.
 944. L.I.D. — D.A.L., Div. No. 14, Sask.
 959. L.I.D. — D.A.L., Div. Nos. 15 & 18, Sask.
 974. L.I.D. — D.A.L., Div. Nos. 16 & 18, Sask.
 980. L.I.D. — D.A.L., Div. Nos. 16, 17 & 18, Sask.
 983. L.I.D. — D.A.L., Div. No. 17, Sask.

986. L.I.D. — D.A.L., Div. Nos. 16 & 18, Sask.
 989. L.I.D. — D.A.L., Div. Nos. 17 & 18, Sask.
 Lochaber, mun., Papineau, Qué.
 Lochaber, partie N., mun., Papineau, Qué.
 Lochaber, partie O., mun., Papineau, Qué.
 Lochiel, twp. — cant., Glengarry, Ont.

Logan, twp. — cant., Perth, Ont.
 Logy Bay, Div. No. 1, St. John's Area, Nfld.
 Lomond, mun., Div. No. 2, Sask.
 London, twp. — cant., Middlesex, Ont.
 Lone Tree, mun., Div. No. 4, Sask.
 Longiac I.D. — D.A., Thunder Bay, Ont.

Longlaketon, mun., Div. Nos. 6 & 10, Sask.
 Longueuil, twp. — cant., Prescott, Ont.
 Loranger, mun., Labelle, Qué.
 Loreburn, mun., Div. No. 11, Sask.
 Lorne, mun., Div. No. 3, Man.

Lorne, par., Victoria, N.B.
 Lost River, mun., Div. No. 11, Sask.
 Loughborough, twp. — cant., Frontenac, Ont.
 Louise, mun., Div. No. 3, Man.
 Louis-Joliette, mun., Dorchester, Qué.

Louth, twp. — cant., Lincoln, Ont.
 Low, mun., Gatineau, Qué.
 Ludlow, par., Northumberland, N.B.
 Lumsden, mun., Div. No. 6, Sask.
 Lunenburg, mun., Lunenburg A, N.S.

Luther E., twp. — cant., Dufferin, Ont.
 Luther W., twp. — cant., Wellington, Ont.
 Lutterworth, twp. — cant., Haliburton, Ont.
 Lynn Lake L.G.D. — D.G.L., Div. No. 16, Man.
 Lytton, mun., Gatineau, Qué.

Macaulay, twp. — cant., Muskoka, Ont.
 Macdonald, mun., Div. No. 6, Man.
 MacDonald, Meredith & Aberdeen Additional, Algoma, Ont.
 Machar, twp. — cant., Parry Sound, Ont.
 Machin, twp. — cant., Kenora, Ont.

Madawaska, par., Madawaska, N.B.
 Maddington, mun., Arthabaska, Qué.
 Madoc, twp. — cant., Hastings, Ont.
 Magog, mun., Stanstead, Qué.
 Maidstone, twp. — cant., Essex, Ont.
 Main Brook R.D. — D.R., Div. No. 9E, Nfld.

Malahide, twp. — cant., Elgin, Ont.
 Malden, twp. — cant., Essex, Ont.
 Manitou Lake, mun., Div. No. 13, Sask.
 Manitowadge I.D. — D.A., Thunder Bay, Ont.
 Mankota, mun., Div. No. 3, Sask.
 Mann, mun., Bonaventure, Qué.

Manners Sutton, par., York, N.B.
 Mansfield & Pontefract, mun., Pontiac, Qué.
 Mantario, mun., Div. No. 8, Sask.
 Manvers, twp. — cant., Durham, Ont.
 Maple Bush, mun., Div. No. 7, Sask.
 Maple Creek, mun., Div. No. 4, Sask.

Maple Ridge, mun., Div. No. 4E, B.C.
 Mara, twp. — cant., Ontario, Ont.
 Marathon I.D. — D.A., Thunder Bay, Ont.
 March, twp. — cant., Carleton, Ont.
 Marchand, mun., Labelle, Qué.
 Maria, mun., Bonaventure, Qué.

Mariposa, twp. — cant., Victoria, Ont.
 Mariposa, mun., Div. No. 13, Sask.
 Markham, twp. — cant., York, Ont.
 Marlborough, twp. — cant., Carleton, Ont.
 Marmora & Lake, twp. — cant., Hastings, Ont.
 Marquis, mun., Div. No. 7, Sask.

Marriott, mun., Div. No. 12, Sask.
 Marston, mun., Frontenac, Qué.
 Martin, mun., Div. No. 5, Sask.
 Martinville, mun., Compton, Qué.
 Maryborough, twp. — cant., Wellington, Ont.
 Maryfield, mun., Div. No. 1, Sask.

Marysburgh N., twp. — cant., Prince Edward, Ont.
 Marysburgh S., twp. — cant., Prince Edward, Ont.
 Masham-N., mun., Gatineau, Qué.
 Massabieille, mun., Wolfe, Qué.
 Matachewan, twp. — cant., Timiskaming, Ont.
 Matchedash, twp. — cant., Simcoe, Ont.

Matilda, twp. — cant., Dundas, Ont.
 Matsqui, mun., Div. No. 4E, B.C.
 Mattawan, twp. — cant., Nipissing, Ont.
 Maugeville, par., Sunbury, N.B.
 Mayfield, mun., Div. No. 16, Sask.
 Mayo, twp. — cant., Hastings, Ont.

Mayo, mun., Papineau, Qué.
 McAdam, par., York, N.B.
 McCraney, mun., Div. No. 11, Sask.
 McCreary, mun., Div. No. 10, Man.
 McCrosson & Tovell, twp. — cant., Rainy River, Ont.
 McDougall, twp. — cant., Parry Sound, Ont.

McGarry I.D. — D.A., Timiskaming, Ont.
 McGillivray, twp. — cant., Middlesex, Ont.
 McKellar, twp. — cant., Parry Sound, Ont.
 McKillop, twp. — cant., Huron, Ont.
 McKillop, mun., Div. No. 6, Sask.
 McLean, twp. — cant., Muskoka, Ont.

McLeod, mun., Div. No. 5, Sask.
 McMurrich, twp. — cant., Parry Sound, Ont.
 McNab, twp. — cant., Renfrew, Ont.
 Medonte, twp. — cant., Simcoe, Ont.
 Medora & Wood, twp. — cant., Muskoka, Ont.
 Medstead, mun., Div. No. 16, Sask.

Meeting Lake, mun., Div. No. 16, Sask.
 Melancthon, twp. — cant., Dufferin, Ont.
 Melbourne, mun., Richmond, Qué.
 Meota, mun., Div. No. 17, Sask.
 Mersea, twp. — cant., Essex, Ont.
 Mervin, mun., Div. No. 17, Sask.

Messine, mun., Gatineau, Qué.
 Metcalfe, twp. — cant., Middlesex, Ont.
 Michipicoten, twp. — cant., Algoma, Ont.
 Middleton, twp. — cant., Norfolk, Ont.
 Milan, mun., Compton & Frontenac, Qué.
 Mildren, mun., Div. No. 12, Sask.

Mille-Isles, mun., Argenteuil, Qué.
 Millertown L.G.C. — C.A.L., Div. No. 6B, Nfld.
 Milltown, Bay d'Espoir L.G.C. — C.A.L., Div. No. 3D, Nfld.
 Milton, mun., Div. No. 13, Sask.
 Minburn, mun., Div. No. 10, Alta.

Miniota, mun., Div. No. 13, Man.
 Minitonas, mun., Div. No. 15, Man.
 Minto, mun., Div. No. 10, Man.
 Minto, twp. — cant., Wellington, Ont.
 Miry Creek, mun., Div. No. 8, Sask.
 Mission, mun., Div. No. 4E, B.C.

Moffet, mun., Témiscamingue, Qué.
 Moisie, mun., Saguenay, Qué.
 Monaghan N., twp. — cant., Peterborough, Ont.
 Monaghan S., twp. — cant., Northumberland, Ont.
 Monck, twp. — cant., Muskoka, Ont.
 Moncton, par., Westmorland, N.B.

Monêt, mun., Div. No. 8, Sask.
 Monmouth, twp. — cant., Haliburton, Ont.
 Mono, twp. — cant., Dufferin, Ont.
 Montagu, twp. — cant., Lanark, Ont.
 Montcalm, mun., Div. No. 2, Man.
 Montcalm, mun., Argenteuil, Qué.

Mont-Carmel, mun., Kamouraska, Qué.
 Montcerf, mun., Gatineau, Qué.
 Monteagle, twp. — cant., Hastings, Ont.
 Mont-Label, mun., Rimouski, Qué.
 Montmartre, mun., Div. No. 6, Sask.
 Montminy, mun., Montmagny, Qué.

Montpellier, mun., Papineau, Qué.
 Montrose, mun., Div. No. 12, Sask.
 Mont-St-Hilaire, mun., Rouville, Qué.
 Mont-St-Michel, mun., Labelle, Qué.
 Mont-Tremblant, mun., Labelle & Terrebonne, Qué.
 Moore, twp. — cant., Lambton, Ont.

Moose Creek, mun., Div. No. 1, Sask.
 Moose Jaw, mun., Div. No. 7, Sask.
 Moose Mountain, mun., Div. No. 1, Sask.
 Moose Range, mun., Div. No. 14, Sask.
 Moosomin, mun., Div. No. 5, Sask.
 Morin Heights, mun., Argenteuil, Qué.

Morley, twp. — cant., Rainy River, Ont.
 Mornington, twp. — cant., Perth, Ont.
 Morris, mun., Div. No. 2, Man.
 Morris, twp. — cant., Huron, Ont.
 Morris, mun., Div. No. 11, Sask.
 Morrison, twp. — cant., Muskoka, Ont.

Morse, mun., Div. No. 7, Sask.
 Morson, twp. — cant., Rainy River, Ont.
 Morton, mun., Div. No. 4, Man.
 Mosa, twp. — cant., Middlesex, Ont.
 Mossey River, mun., Div. No. 18, Man.
 Moulton, twp. — cant., Haldimand, Ont.

Mountain, twp. — cant., Dundas, Ont.
 Mountain L.G.D. — D.G.L., Div. Nos. 15, 16, & 18, Man.
 Mountain View County No. 17, Div. No. 6, Alta.
 Mountain View, mun., Div. No. 12, Sask.
 Mount Hope, mun., Div. No. 10, Sask.
 Mountjoy, twp. — cant., Cochrane, Ont.

Mount Pleasant, mun., Div. No. 1, Sask.
 Mount Scio, Div. No. 1, St. John's Area, Nfld.
 Mousse Island L.G.C. — C.A.L., Div. No. 3H, Nfld.
 Mulgrave & Derry, mun., Papineau, Qué.
 Mulmur, twp. — cant., Dufferin, Ont.
 Murray, twp. — cant., Northumberland, Ont.

Musgrave Harbour-Doting Cove R.D. — D.R., Div. No. 8M, Nfld.
 Muskoka, twp. — cant., Muskoka, Ont.
 Musquash, par., St. John, N.B.
 Mystery Lake L.G.D. — D.G.L., Div. No. 16, Man.

Naim, twp. — cant., Sudbury, Ont.
 Nakina I.D. — D.A., Thunder Bay, Ont.
 Nantes, mun., Frontenac, Qué.
 Nassagaweya, twp. — cant., Halton, Ont.
 Natashquan, mun., Saguenay, Qué.
 Nédelec, mun., Témiscamingue, Qué.

Neebing, twp. — cant., Thunder Bay, Ont.
 Neelon & Garson, twp. — cant., Sudbury, Ont.
 Nelson, par., Northumberland, N.B.
 Nelson, mun., Mégantic, Qué.
 Nepean, twp. — cant., Carleton, Ont.
 New Brandon, par., Gloucester, N.B.

New Carlisle, mun., Bonaventure, Qué.
 Newcastle, par., Northumberland, N.B.
 Newcombe, mun., Div. No. 8, Sask.
 Newell County No. 4, Div. No. 2, Alta.
 New Maryland, par., York, N.B.
 Newport, mun., Compton, Qué.

Newport, mun., Gaspé-E., Qué.
 New Richmond, mun., Bonaventure, Qué.
 Newtown L.G.C. — C.A.L., Div. No. 7A, Nfld.
 Niagara, twp. — cant., Lincoln, Ont.
 Nichol, twp. — cant., Wellington, Ont.
 Nicolet-S., mun., Nicolet, Qué.

Nipawin, mun., Div. No. 14, Sask.
 Nipigon, twp. — cant., Thunder Bay, Ont.
 Nipissing, twp. — cant., Parry Sound, Ont.
 Nissour E., twp. — cant., Oxford, Ont.
 Nissouri W., twp. — cant., Middlesex, Ont.
 Norfolk N., mun., Div. No. 7, Man.

Norfolk S., mun., Div. No. 7, Man.
 Normanby, twp. — cant., Grey, Ont.
 Normandin, mun., Lac-St-Jean-O., Qué.
 Normétal, mun., Abitibi, Qué.
 Norris Point L.G.C. — C.A.L., Div. No. 9A, Nfld.
 Northampton, par., Carleton, N.B.

North Battleford, mun., Div. No. 16, Sask.
 North Cowichan, mun., Div. No. 5B, B.C.
 North Dartmouth Area, Halifax D., N.S.
 Northesk, par., Northumberland, N.B.
 Northfield, par., Sunbury, N.B.
 Northfield, mun., Gatineau, Qué.

North Lake, par., York, N.B.
 North Qu'Appelle, mun., Div. No. 6, Sask.
 North Vancouver, mun., Div. No. 4C, B.C.
 North West River L.G.C. — C.A.L., Div. No. 10, Nfld.
 Norton, par., Kings, N.B.
 Norton, mun., Div. No. 2, Sask.

Norwich N., twp. — cant., Oxford, Ont.
 Norwich S., twp. — cant., Oxford, Ont.
 Notre-Dame, mun., Laprairie, Qué.
 N.-D.-Auxiliatrice-de-Buckland, mun., Bellechasse, Qué.
 N.-D.-de-Bon-Secours, mun., Rouville, Qué.

N.-D.-de-Bon-Secours, partie N., mun., Papineau, Qué.
 N.-D.-de-Bon-Secours-de-L'Islet, mun., L'Islet, Qué.
 N.-D.-de-la-Doré, mun., Lac-St-Jean-O., Qué.
 N.-D.-de-la-Merci, mun., Montcalm, Qué.
 N.-D.-de-la-Paix, mun., Papineau, Qué.

N.-D.-de-la-Providence, mun., Beauce, Qué.
 N.-D.-de-Laterrière, mun., Chicoutimi, Qué.
 N.-D.-de-Liesse, mun., Île-de-Montréal, Qué.
 N.-D.-de-l'Île-Perrot, mun., Vaudreuil, Qué.
 Notre-Dame-de-Lourdes, par., Madawaska, N.B.
 N.-D.-de-Lourdes, mun., Joliette, Qué.

N.-D.-de-Lourdes, mun., Mégantic, Qué.
 N.-D.-de-Lourdes-de-Lorrainville, mun., Témiscamingue, Qué.
 N.-D.-de-Pierreville, mun., Yamaska, Qué.
 N.-D.-de-Pontmain, mun., Labelle, Qué.
 N.-D.-de-Portneuf, mun., Portneuf, Qué.

N.-D.-de-St-Hyacinthe, mun., St-Hyacinthe, Qué.
 N.-D.-des-Anges-de-Montauban, mun., Portneuf, Qué.
 N.-D.-des-Bois, mun., Frontenac, Qué.
 N.-D.-des-Laurentides, mun., Québec, Qué.
 N.-D.-des-Monts, mun., Charlevoix-E., Qué.
 N.-D.-des-Neiges-des-Trois-Pistoles, mun., Rivière-du-Loup, Qué.

N.-D.-des-Prairies, mun., Joliette, Qué.
 N.-D.-des-Sept-Douleurs, mun., Rivière-du-Loup, Qué.
 N.-D.-de-Stanbridge, mun., Missisquoi, Qué.
 N.-D.-du-Bon-Conseil, mun., Drummond, Qué.

N.-D.-du-Lac, mun., Témiscouata, Qué.
 N.-D.-du-Laus, mun., Labelle, Qué.
 N.-D.-du-Mont-Carmel, mun., Champlain, Qué.
 N.-D.-du-Mont-Carmel, mun., St-Jean, Qué.

N.-D.-du-Nord, mun., Témiscamingue, Qué.
 N.-D.-du-Portage, mun., Rivière-du-Loup, Qué.
 N.-D.-du-Rosaire, mun., Montmagny, Qué.
 N.-D.-du-Sacré-Coeur, mun., Rimouski, Qué.

N.-D.-du-Sacré-Coeur-d'Issoudun, mun., Lotbinière, Qué.
 Nottawasaga, twp. — cant., Simcoe, Ont.
 Nouvelle, mun., Bonaventure, Qué.

Oak Bay, mun., Div. No. 5A, B.C.
 Oakdale, mun., Div. No. 13, Sask.
 Oakland, mun., Div. No. 7, Man.
 Oakland, twp. — cant., Brant, Ont.
 Oakley, twp. — cant., Muskoka, Ont.
 Ochre River, mun., Div. No. 17, Man.

O'Connor, twp. — cant., Thunder Bay, Ont.
 Odanah, mun., Div. No. 10, Man.
 Ogden, mun., Stanstead, Qué.
 Oka, mun., Deux-Montagnes, Qué.
 Olden, twp. — cant., Frontenac, Ont.
 Old Kildonan, mun., Div. No. 20, Man.

Oliver, twp. — cant., Thunder Bay, Ont.
 Onaping I.D. — D.A., Sudbury, Ont.
 Oneida, twp. — cant., Haldimand, Ont.
 Onondaga, twp. — cant., Brant, Ont.
 Onslow, mun., Pontiac, Qué.
 Onslow, partie S., mun., Pontiac, Qué.

Ops, twp. — cant., Victoria, Ont.
 Orford, twp. — cant., Kent, Ont.
 Orford, mun., Sherbrooke, Qué.
 Orillia, twp. — cant., Simcoe, Ont.
 Orkney, mun., Div. No. 9, Sask.
 Oro, twp. — cant., Simcoe, Ont.

Osgoode, twp. — cant., Carleton, Ont.
 Osnabrock, twp. — cant., Stormont, Ont.
 Oso, twp. — cant., Frontenac, Ont.
 Osprey, twp. — cant., Grey, Ont.
 Otis, mun., Chicoutimi, Qué.
 Otonabee, twp. — cant., Peterborough, Ont.

Otterburn Park, mun., Rouville, Qué.
 Oxford E., twp. — cant., Oxford, Ont.
 Oxford N., twp. — cant., Oxford, Ont.
 Oxford-on-Rideau, twp. — cant., Grenville, Ont.
 Oxford W., twp. — cant., Oxford, Ont.

Pabos, mun., Gaspé-E., Qué.
 Pabos-Mills, mun., Gaspé-E., Qué.
 Paintearth, mun., Div. No. 7, Alta.
 Paipoonge, twp. — cant., Thunder Bay, Ont.
 Pakenham, twp. — cant., Lanark, Ont.
 Palmarolle, mun., Abitibi, Qué.

Palmerston & N. & S. Canonto, twp. — cant., Frontenac, Ont.
 Papineau, twp. — cant., Nipissing, Ont.
 Paquetville, par., Gloucester, N.B.
 Park L.G.D. — D.G.L., Div. Nos. 11 & 15, Man.
 Park, mun., Div. No. 12, Sask.

Parkdale, mun., Div. No. 17, Sask.
 Pasadena-Midland L.G.C. — C.A.L., Div. No. 5B, Nfld.
 Paspébiac, mun., Bonaventure, Qué.
 Paspébiac-O., mun., Bonaventure, Qué.
 Paynton, mun., Div. No. 17, Sask.
 Peace, mun., Div. No. 15, Alta.

Peachland, mun., Div. No. 3A, B.C.
 Peel, par., Carleton, N.B.
 Peel, twp. — cant., Wellington, Ont.
 Pelee, twp. — cant., Essex, Ont.
 Pelham, twp. — cant., Welland, Ont.
 Pembina, mun., Div. No. 3, Man.

Fembroke, twp. — cant., Renfrew, Ont.
 Pennfield, par., Charlotte, N.B.
 Pense, mun., Div. No. 6, Sask.
 Percé, mun., Gaspé-E., Qué.
 Percy, twp. — cant., Northumberland, Ont.
 Perdue, mun., Div. No. 12, Sask.

Péribonka, mun., Lac-St-Jean-O., Qué.
 Perkins, mun., Hull, Qué.
 Perry, twp. — cant., Parry Sound, Ont.
 Perth, par., Victoria, N.B.
 Petawawa, twp. — cant., Renfrew, Ont.
 Petersburg, par., Queens, N.B.

Petite-Matane, mun., Matane, Qué.
 Petite-Vallée, mun., Gaspé-E., Qué.
 Petit-Pabos, mun., Gaspé-E., Qué.
 Piapot, mun., Div. No. 4, Sask.
 Pickering, twp. — cant., Ontario, Ont.
 Pictou, mun., Pictou, N.S.

Piedmont, mun., Terrebonne, Qué.
 Pilkington, twp. — cant., Wellington, Ont.
 Pincher Creek, mun., Div. No. 3, Alta.
 Piney L.G.D. — D.G.L., Div. No. 19, Man.
 Pinto Creek, mun., Div. No. 3, Sask.
 Piopolis, mun., Frontenac, Qué.

Pipestone, mun., Div. No. 8, Man.
 Pitt Meadows, mun., Div. No. 4E, B.C.
 Pittsburgh, twp. — cant., Frontenac, Ont.
 Pittville, mun., Div. No. 8, Sask.
 Ploisance, mun., Papineau, Qué.
 Plantagenet N., twp. — cant., Prescott, Ont.

Plantagenet S., twp. — cant., Prescott, Ont.
 Plate Cove East L.G.C. — C.A.L., Div. No. 7F, Nfld.
 Playfair, twp. — cant., Cochrane, Ont.
 Pleasantdale, mun., Div. No. 14, Sask.
 Pleasant Valley, mun., Div. No. 12, Sask.
 Plessisville, mun., Mégantic, Qué.

Plummer Additional, twp. — cant., Algoma, Ont.
 Plympton, twp. — cant., Lambton, Ont.
 Pointe-aux-Trembles, mun., Portneuf, Qué.
 Pointe-du-Lac, mun., St-Maurice, Qué.
 Ponass Lake, mun., Div. No. 14, Sask.
 Ponoka County No. 3, Div. No. 8, Alta.

Ponsonby, mun., Papineau, Qué.
 Poplar Valley, mun., Div. No. 3, Sask.
 Porcupine, mun., Div. No. 14, Sask.
 Portage la Prairie, mun., Div. No. 6, Man.
 Port Daniel, partie E., mun., Bonaventure, Qué.
 Port Daniel, partie O., mun., Bonaventure, Qué.

Portland, twp. — cant., Frontenac, Ont.
 Portland, mun., Papineau, Qué.
 Portland-O., mun., Papineau, Qué.
 Port Saunders L.G.C. — C.A.L., Div. No. 9B, Nfld.
 Potton, mun., Bromé, Qué.
 Poularies, mun., Abitibi, Qué.

Powell River, mun., Div. No. 7C, B.C.
 Prairie, mun., Div. No. 12, Sask.
 Prairiedale, mun., Div. No. 13, Sask.
 Prairie Rose, mun., Div. No. 10, Sask.
 Preeceville, mun., Div. Nos. 9 & 14, Sask.
 Prince, twp. — cant., Algoma, Ont.

Prince Albert, mun., Div. No. 15, Sask.
 Prince Albert National Park, Div. No. 18, Sask.
 Prince William, par., York, N.B.
 Privat, mun., Abitibi, Qué.

Progress, mun., Div. No. 13, Sask.
 Proton, twp. — cant., Grey, Ont.
 Provost, mun., Div. No. 7, Alta.
 Puslinch, twp. — cant., Wellington, Ont.

Queens, mun., Queens, N.S.
 Queensbury, par., York, N.B.

Racine, mun., Shefford, Qué.
 Radcliffe, twp. — cant., Renfrew, Ont.
 Raglan, twp. — cant., Renfrew, Ont.
 Ragueneau, mun., Saguenay, Qué.
 Rainham, twp. — cant., Haldimand, Ont.
 Raleigh, twp. — cant., Haldimand, Ont.

Rama, twp. — cant., Ontario, Ont.
 Ramsay, twp. — cant., Lanark, Ont.
 Rapides-des-Joachims, mun., Pontiac, Qué.
 Ratfer & Dunnet, twp. — cant., Sudbury, Ont.
 Raudot, mun., Rivière-du-Loup, Qué.
 Rawdon, twp. — cant., Hastings, Ont.

Rawdon, mun., Montcalm, Qué.
 Rayside, twp. — cant., Sudbury, Ont.
 Reach, twp. — cant., Ontario, Ont.
 Reciprocity, mun., Div. No. 1, Sask.
 Redberry, mun., Div. No. 16, Sask.
 Redburn, mun., Div. No. 6, Sask.

Red Deer, mun., Div. No. 8, Alta.
 Red Lake L.D. — D.A., Kenora (Patricia Portion), Ont.
 Red Rock I.D. — D.A., Thunder Bay, Ont.
 Reform, mun., Div. No. 13, Sask.
 Renable I.D. — D.A., Sudbury, Ont.
 Reno, mun., Div. No. 4, Sask.

Reynolds L.G.D. — D.G.L., Div. No. 19, Man.
 Rhineland, mun., Div. No. 2, Man.
 Richibucto, par., Kent, N.B.
 Richmond, mun., Div. No. 4C, B.C.
 Richmond, par., Carleton, N.B.
 Richmond, mun., Richmond, N.S.

Richmond, twp. — cant., Lennox & Addington, Ont.
 Riding Mountain National Park, Div. No. 11, Man.
 Ridout, twp. — cant., Muskoka, Ont.
 Ripon, mun., Papineau, Qué.
 Risborough et partie de Marlow, mun., Frontenac, Qué.

Ristigouche, mun., Bonaventure, Qué.
 Ristigouche, partie S.-E., mun., Bonaventure, Qué.
 Ritchoy, mun., Div. No. 1, Man.
 Riverside, mun., Div. No. 3, Man.
 Riverside, mun., Div. No. 8, Sask.
 Rivière-à-Pierre, mun., Portneuf, Qué.

Rivière-au-Renard, mun., Gaspé-E., Qué.
 Rivière-au-Tonnerre, mun., Saguenay, Qué.
 Rivière-Blanche, mun., Mégantic, Qué.
 Rivière-Boyer, mun., Lévis, Qué.
 Rivière-du-Gouffre, mun., Charlevoix-O., Qué.
 Rivière-Malbaie, mun., Charlevoix-E., Qué.

Rivière-Ouelle, mun., Kamouraska, Qué.
 Rivière Verte, par., Madawaska, N.B.
 Robertson & Pope, mun., Labelle, Qué.
 Roberval, mun., Lac-St-Jean-O., Qué.
 Robln, mun., Div. No. 3, Man.
 Rocanville, mun., Div. No. 5, Sask.

Rochester, twp. — cant., Essex, Ont.
 Rock Forest, mun., Sherbrooke, Qué.
 Rockingham Area, Halifax D., N.S.
 Rockwood, mun., Div. No. 9, Man.
 Rocky View, mun., Div. No. 6, Alta.
 Roddickton, Canada Bay L.G.C. — C.A.L., Div. No. 9F, Nfld.

Rodgers, mun., Div. No. 7, Sask.
 Rogersville, par., Northumberland, N.B.
 Roland, mun., Div. No. 2, Man.
 Rolph, Buchanan, Wylie & McKay, twp. — cant., Renfrew, Ont.
 Romney, twp. — cant., Kent, Ont.

Roquemaure, mun., Abitibi, Qué.
 Rosedale, mun., Div. No. 10, Man.
 Rosedale, mun., Div. No. 11, Sask.
 Rosemount, mun., Div. No. 12, Sask.
 Ross, twp. — cant., Renfrew, Ont.
 Rossburn, mun., Div. No. 11, Man.

Rosser, mun., Div. No. 9, Man.
 Rostern, mun., Div. No. 15, Sask.
 Rothesay, par., Kings, N.B.
 Round Hill, mun., Div. No. 16, Sask.
 Round Valley, mun., Div. No. 13, Sask.
 Roxborough, twp. — cant., Stormont, Ont.

Roxton, mun., Shefford, Qué.
 Royal Canadian, mun., Div. No. 8, Sask.
 Royal-Roussillon-de-Macamic, mun., Abitibi, Qué.
 Royalty, Kings, F.E.I.
 Royalty, Queens, F.E.I.
 Rudy, mun., Div. No. 11, Sask.

Russell, mun., Div. No. 13, Man.
 Russell, twp. — cant., Russell, Ont.
 Rutherford & George Island, twp. — cant., Manitoquin, Ont.
 Ryde, twp. — cant., Muskoka, Ont.
 Ryerson, twp. — cant., Parry Sound, Ont.

Saanich, mun., Div. No. 5A, B.C.
 Sackville, par., Westmorland, N.B.
 Sacré-Coeur-de-Jésus, mun., Beauce, Qué.
 Sacré-Coeur-de-Jésus, mun., Joliette, Qué.
 Sacré-Coeur-de-Jésus, mun., Saguenay, Qué.
 Sacré-Coeur-de-Marie, partie S., mun., Beauce & Mégantic, Qué.

St-Adalbert, mun., L'Islet, Qué.
 Ste-Adèle, mun., Terrebonne, Qué.
 St-Adelme, mun., Matane, Qué.
 St-Adelphe, mun., Champlain, Qué.
 St-Adolphe-d'Howard, mun., Argenteuil, Qué.
 St-Adrien, mun., Wolfe, Qué.

St-Agapit-de-Beaurivage, mun., Lotbinière, Qué.
 Ste-Agathe, mun., Lotbinière, Qué.
 Ste-Agathe, mun., Terrebonne, Qué.
 Ste-Agnès, mun., Charlevoix-E., Qué.
 St-Agricole, mun., Montcalm, Qué.
 St-Aimé, mun., Richelieu, Qué.

St-Aimé-des-Lacs, mun., Charlevoix-E., Qué.
 St-Aimé-du-Lac-des-Îles, mun., Labelle, Qué.
 St-Alban, mun., Portneuf, Qué.
 St-Alban-du-Cap-des-Rosiers, mun., Gaspé-E., Qué.
 St. Alban's, Bay d'Espoir L.G.C. — C.A.L., Div. No. 3D, Nfld.

St-Albert-de-Warwick, mun., Arthabaska, Qué.
 St-Alexandre, mun., Iberville, Qué.
 St-Alexandre, mun., Kamouraska, Qué.
 St-Alexis, mun., Maskinongé, Qué.
 St-Alexis, mun., Montcalm, Qué.
 St-Alexis-de-Matapédia, mun., Bonaventure, Qué.

St-Alfred, mun., Beauce, Qué.
 St-Alphonse, mun., Bonaventure, Qué.
 St-Alphonse, mun., Shefford, Qué.
 St-Alphonse-de-Liguori, mun., Montcalm, Qué.
 St-Alphonse-de-Rodriguez, mun., Joliette, Qué.
 St-Amable, mun., Verchères, Qué.

St-Ambroise, mun., Chicoutimi, Qué.
 St-Ambroise, mun., Québec, Qué.
 St-Ambroise-de-Kildare, mun., Joliette, Qué.
 St-Anaclet-de-Lessard, mun., Rimouski, Qué.
 Ste-Anastasia-de-Nelson, mun., Mégantic, Qué.
 St. André, par., Madawaska, N.B.

St-André, mun., Kamouraska, Qué.
 St-André, mun., Lac-St-Jean-O., Qué.
 St-André-Avellin, mun., Papineau, Qué.
 St-André-d'Acton, mun., Bagot, Qué.
 St-André-d'Argenteuil, mun., Argenteuil, Qué.
 St. Andrews, mun., Div. No. 5, Man.

St. Andrews, par., Charlotte, N.B.
 St. Andrews, mun., Div. No. 12, Sask.
 St-Ange-Gardien, mun., Rouville, Qué.
 Ste-Angèle, mun., Maskinongé, Qué.
 Ste-Angèle-de-Laval, mun., Nicolet, Qué.
 Ste-Angèle-de-Mérici, mun., Rimouski, Qué.

Ste-Angèle-de-Monnoir, mun., Rouville, Qué.
 Ste-Angélique, mun., Papineau, Qué.
 St-Anicet, mun., Huntingdon, Qué.
 Ste. Anne, mun., Div. No. 1, Man.
 Ste-Anne-de-Beaupré, mun., Montmorency No. 1, Qué.
 Ste-Anne-de-la-Pérade, mun., Champlain, Qué.

Ste-Anne-de-la-Pocatière, mun., Kamouraska, Qué.
 Ste-Anne-de-la-Pointe-au-Père, mun., Rimouski, Qué.
 Ste-Anne-de-la-Rochelle, mun., Shefford, Qué.
 Ste-Anne-de-Portneuf, mun., Saguenay, Qué.
 Ste-Anne-de-Sabrevois, mun., Iberville, Qué.
 Ste-Anne-des-Lacs, mun., Terrebonne, Qué.

Ste-Anne-des-Monts, mun., Gaspé-O., Qué.
 Ste-Anne-de-Sorel, mun., Richelieu, Qué.
 Ste-Anne-des-Plaines, mun., Terrebonne, Qué.
 Ste-Anne-de-Varennes, mun., Verchères, Qué.
 Ste-Anne-du-Bout-de-l'Île, mun., Île-de-Montréal, Qué.
 Ste-Anne-du-Sault, mun., Arthabaska, Qué.

Ste-Anne-d'Yamachiche, mun., St-Maurice, Qué.
St. Ann's, par., Madawaska, N.B.
St-Anselme, mun., Dorchester, Qué.
St-Antoine-Abbé, partie N.-E., mun., Châteauguay, Qué.
St-Antoine-de-la-Baie-du-Febvre, mun., Yamaska, Qué.

St-Antoine-de-la-Rivière-du-Loup, mun., Maskinongé, Qué.
St-Antoine-de-Lavaltrie, mun., Berthier, Qué.
St-Antoine-de-l'Isle-aux-Grues, mun., Montmagny, Qué.
St-Antoine-de-Padoue, mun., Verchères, Qué.

St-Antoine-de-Padoue-de-Kempt, mun., Matapédia, Qué.
St-Antoine-de-Pontbriand, mun., Mégantic, Qué.
St-Antoine-des-Laurentides, mun., Terrebonne, Qué.
St-Antoine-de-Tilly, mun., Lotbinière, Qué.
St-Antoine-sur-Richelieu, mun., Verchères, Qué.

St-Antonin, mun., Rivière-du-Loup, Qué.
St-Apollinaire, mun., Lotbinière, Qué.
St-Apolline-de-Patton, mun., Montmagny, Qué.
St-Armand-E., mun., Missisquoi, Qué.
St-Armand-O., mun., Missisquoi, Qué.
St-Arsène, mun., Rivière-du-Loup, Qué.

St-Athanase, mun., Iberville, Qué.
St-Athanase, mun., Kamouraska, Qué.
St-Aubert, mun., L'Islet, Qué.
St-Augustin, mun., Deux-Montagnes, Qué.
St-Augustin, mun., Lac-St-Jean-O., Qué.
St-Augustin-de-Desmaures, mun., Portneuf, Qué.

St-Augustin-de-Woburn, mun., Frontenac, Qué.
St-Aurèle, mun., Beauce, Qué.
St-Barbe, mun., Huntingdon, Qué.
St-Barnabé, mun., St-Hyacinthe, Qué.
St-Barnabé, mun., St-Maurice, Qué.
St-Barthélemy, mun., Berthier, Qué.

St. Basil, par., Madawaska, N.B.
St-Basile, mun., Portneuf, Qué.
St-Basile-le-Grand, mun., Chambly, Qué.
St-Béatrix, mun., Joliette, Qué.
St-Benjamin, mun., Dorchester, Qué.
St-Benoît, mun., Bonaventure, Qué.

St-Benoît, mun., Deux-Montagnes, Qué.
St-Benoît-Abbé, mun., Témiscouata, Qué.
St-Benoît-Joseph-Labre, mun., Matapédia, Qué.
St-Benoît-Labre, mun., Beauce, Qué.
St-Bernard, mun., Dorchester, Qué.
St-Bernard, partie S., mun., St-Hyacinthe, Qué.

St-Bernard-de-Lacolle, mun., St-Jean, Qué.
St-Bernard-de-l'Île-aux-Coudres, mun., Charlevoix-O., Qué.
St-Blaise, mun., St-Jean, Qué.
St-Blandine, mun., Rimouski, Qué.
St-Bonaventure, mun., Yamaska, Qué.

St-Boniface-de-Shawinigan, mun., St-Maurice, Qué.
St. Brendan's L.G.C. - C.A.L., Div. No. 7C, Nfld.
St-Brigitte-d'Iberville, mun., Iberville, Qué.
St-Brigitte-de-Laval, mun., Montmorency No. 1, Qué.
St-Brigitte-des-Saults, mun., Nicolet, Qué.
St-Bruno, mun., Lac-St-Jean-E., Qué.

St-Bruno-de-Guigues, mun., Témiscamingue, Qué.
St-Cajetan-d'Armagh, mun., Bellechasse, Qué.
St-Calixte, mun., Montcalm, Qué.
St-Camille, mun., Wolfe, Qué.
St-Camille-de-Lellis, mun., Bellechasse, Qué.
St-Canut, mun., Deux-Montagnes, Qué.

St-Casimir, mun., Portneuf, Qué.
St-Catherine, mun., Portneuf, Qué.
St-Catherine-d'Alexandrie-de-Laprairie, mun., Laprairie, Qué.
St-Catherine-de-Hatley, mun., Stanstead, Qué.
St-Cécile, mun., Beauharnois, Qué.

St-Cécile-de-Lévrard, mun., Nicolet, Qué.
St-Cécile-de-Masham, mun., Gatineau, Qué.
St-Cécile-de-Milton, mun., Shefford, Qué.
St-Cécile-de-Whitton, mun., Frontenac, Qué.
St-Cécile-du-Bic, mun., Rimouski, Qué.
St-Célestin, mun., Nicolet, Qué.

St-Césaire, mun., Rouville, Qué.
St. Charles, par., Kent, N.B.
St-Charles, mun., St-Hyacinthe, Qué.
St-Charles-Boromé, mun., Bellechasse, Qué.
St-Charles-Borromée, mun., Joliette, Qué.
St-Charles-de-Caplan, mun., Bonaventure, Qué.

St-Charles-de-Lachenaie, mun., L'Assomption, Qué.
St-Charles-de-Mandeville, mun., Berthier, Qué.
St-Charles-des-Grondines, mun., Portneuf, Qué.
St-Christine, mun., Bagot, Qué.
St-Christine, mun., Portneuf, Qué.
St-Christophe-d'Arthabaska, mun., Arthabaska, Qué.

St-Claire, mun., Dorchester, Qué.
St-Claire-d'Assise, mun., Soulanges, Qué.
St-Claude, mun., Richmond, Qué.
St-Clément, mun., Rivière-du-Loup, Qué.
St. Clements, mun., Div. No. 5, Man.
St-Cléophas, mun., Joliette, Qué.

St-Cléophas, mun., Matapédia, Qué.
St-Clet, mun., Soulanges, Qué.
St-Clothilde-de-Horton, mun., Arthabaska, Qué.
St-Clotilde, mun., Beauce, Qué.
St-Clotilde, mun., Châteauguay, Qué.
St-Colomban, mun., Deux-Montagnes, Qué.

St-Côme, mun., Joliette, Qué.
St-Côme-de-Kennebec, mun., Beauce, Qué.
St-Constant, mun., Laprairie, Qué.
St. Croix, par., Charlotte, N.B.
St-Croix, mun., Lac-St-Jean-E., Qué.
St-Croix, mun., Lotbinière, Qué.

St-Cuthbert, mun., Berthier, Qué.
St-Cyprien, mun., Dorchester, Qué.
St-Cyprien, mun., Napierville, Qué.
St-Cyprien, mun., Rivière-du-Loup, Qué.
St-Cyrille-de-Lessard, mun., L'Islet, Qué.
St-Damase, mun., Matapédia, Qué.

St-Damase, mun., St-Hyacinthe, Qué.
St-Damase-de-L'Islet, mun., L'Islet, Qué.
St-Damien, mun., Berthier, Qué.
St-Damien-de-Buckland, mun., Bellechasse, Qué.
St-David, par., Charlotte, N.B.
St-David, mun., Yamaska, Qué.

St-David-de-Falardeau, mun., Chicoutimi, Qué.
St-David-de-l'Aube-Rivière, mun., Lévis, Qué.
St-David-d'Estcourt, mun., Témiscouata, Qué.
St-Denis, mun., Kamouraska, Qué.
St-Denis, mun., St-Hyacinthe, Qué.
St-Denis-de-Brompton, mun., Richmond & Sherbrooke, Qué.

St-Didace, mun., Maskinongé, Qué.
St-Dominique, mun., Bagot, Qué.
St-Dominique-de-Jonquière, mun., Chicoutimi, Qué.
St-Dominique-du-Lac, mun., Témiscouata, Qué.
St-Donat, mun., Montcalm, Qué.
St-Donat, mun., Rimouski, Qué.

St-Dunstan-du-Lac-Beauport, mun., Québec, Qué.
St-Edmond, mun., Lac-St-Jean-O., Qué.
St-Edmond, mun., Matapédia, Qué.
St-Edmond-de-Berthier, mun., Berthier, Qué.
St-Edmond-de-Granham, mun., Drummond, Qué.
St. Edmunds, twp. - cant., Bruce, Ont.

St-Édouard, mun., Maskinongé, Qué.
St-Édouard, mun., Napierville, Qué.
St-Édouard-de-Fabre, mun., Témiscamingue, Qué.
St-Édouard-de-Frampton, mun., Dorchester, Qué.
St-Édouard-de-Gentilly, mun., Nicolet, Qué.
St-Édouard-de-Lotbinière, mun., Lotbinière, Qué.

St-Edwidge-de-Clifton, mun., Compton, Qué.
St-Éleuthère, mun., Kamouraska, Qué.
St-Elle, mun., St-Maurice, Qué.
St-Elle-d'Orford, mun., Sherbrooke, Qué.
St-Élisabeth, mun., Joliette, Qué.
St-Élisabeth-de-Warwick, mun., Arthabaska, Qué.

St-Elphège, mun., Yamaska, Qué.
St-Elzéar, mun., Rivière-du-Loup, Qué.
St-Elzéar, mun., Bonaventure, Qué.
St-Elzéar, mun., Témiscouata, Qué.
St-Elzéar-de-Beauce, mun., Beauce, Qué.
St-Émilie-de-l'Énergie, mun., Joliette, Qué.

St-Emmelle, mun., Lotbinière, Qué.
St-Ephrem-de-Beauce, mun., Beauce, Qué.
St-Ephrem-d'Upton, mun., Bagot, Qué.
St-Epiphanie, mun., Rivière-du-Loup, Qué.
St-Esprit, mun., Montcalm, Qué.
St-Etienne, mun., Lévis, Qué.

St-Etienne-de-Beauharnois, mun., Beauharnois, Qué.
St-Etienne-de-Beaumont, mun., Bellechasse, Qué.
St-Etienne-de-Bolton, mun., Brome, Qué.
St-Etienne-de-la-Malbaie, mun., Charlevoix-E., Qué.
St-Etienne-des-Grès, mun., St-Maurice, Qué.
St-Eugène, mun., Drummond, Qué.

St-Eugène, mun., Lac-St-Jean-O., Qué.
St-Eugène, mun., L'Islet, Qué.
St-Eugène-de-Guigues, mun., Témiscamingue, Qué.
St-Eulalie, mun., Nicolet, Qué.
St-Euphémie-sur-Rivière-du-Sud, mun., Montmagny, Qué.

St-Eusèbe, mun., Témiscouata, Qué.
St-Eusèbe-de-Stanfold, mun., Arthabaska, Qué.
St-Eustache, mun., Deux-Montagnes, Qué.
St-Evariste-de-Forsyth, mun., Frontenac, Qué.
St-Fabien, mun., Rimouski, Qué.
St-Fabien-de-Panet, mun., Montmagny, Qué.

St-Famille, I.O., mun., Montmorency No. 2, Qué.
St-Famille-de-Boucherville, mun., Chambly, Qué.
St-Faustin, mun., Terrebonne, Qué.
St-Félicien, mun., Lac-St-Jean-O., Qué.
St-Félicité, mun., L'Islet, Qué.
St-Félicité, mun., Matane, Qué.

St-Félix-de-Dalquier, mun., Abitibi, Qué.
St-Félix-de-Valois, mun., Joliette, Qué.
St-Félix-du-Cap-Rouge, mun., Québec, Qué.
St-Férol, mun., Montmorency No. 1, Qué.
St-Fidèle-de-Mont-Murray, mun., Charlevoix-E., Qué.
St-Fidèle-de-Ristigouche, mun., Bonaventure, Qué.

St-Firmin, mun., Saguenay, Qué.
St-Flavie, mun., Rimouski, Qué.
St-Flavien, mun., Lotbinière, Qué.
St-Flore, mun., St-Maurice, Qué.
St-Florence, mun., Matapédia, Qué.
St-Fortunat, mun., Wolfe, Qué.

St. François, par., Madawaska, N.B.
St-François, I.O., mun., Montmorency No. 2, Qué.
St-François-d'Assise, mun., Bonaventure, Qué.
St-François-de-Beauce, mun., Beauce, Qué.
St-François-de-Pabos, mun., Gaspé-E., Qué.
St-François-de-Sales, mun., Lac-St-Jean-O., Qué.

St-François-de-Sales-de-la-Rivière-du-Sud, mun., Bellechasse & Montmagny, Qué.
St-François-du-Lac, mun., Yamaska, Qué.
St-Françoise, mun., Lotbinière, Qué.
St-Françoise, mun., Rivière-du-Loup, Qué.
St-François-O., mun., Beauce, Qué.

St. François Xavier, mun., Div. No. 9, Man.
St-François-Xavier-de-Batiscan, mun., Champlain, Qué.
St-François-Xavier-de-Brompton, mun., Richmond, Qué.
St-François-Xavier-de-la-Petite-Rivière, mun., Charlevoix-O., Qué.

St-François-Xavier-des-Hauteurs, mun., Rimouski, Qué.
St-François-Xavier-de-Verchères, mun., Verchères, Qué.
St-François-Xavier-de-Viger, mun., Rivière-du-Loup, Qué.

St-Frédéric, mun., Beauce, Qué.
St-Fulgence, mun., Chicoutimi, Qué.
St-Gabriel, mun., Rimouski, Qué.
St-Gabriel-de-Brandon, mun., Berthier, Qué.
St-Gabriel-de-Valcartier, mun., Québec, Qué.
St-Gabriel-Lallemant, mun., Kamouraska, Qué.

St-Gabriel-O., mun., Québec, Qué.
St-Gédéon, mun., Frontenac, Qué.
St-Gédéon, mun., Lac-St-Jean-E., Qué.
St-Geneviève-de-Batiscan, mun., Champlain, Qué.
St-Geneviève-de-Berthier, mun., Berthier, Qué.
St. George, par., Charlotte, N.B.

St-Georges-de-Cacouna, mun., Rivières-du-Loup, Qué.
 St-Georges-de-Clarenceville, mun., Missisquoi, Qué.
 St-Georges-de-Windsor, mun., Richmond, Qué.
 St-Georges-E., mun., Beauce, Qué.
 St-Gérard-des-Laurentides, mun., St-Maurice, Qué.
 St-Gérard-Magella, mun., L'Assomption, Qué.

St-Gérard-Magella, mun., Québec, Qué.
 St-Gérard-Majella, mun., Yamaska, Qué.
 St-Germain, mun., Kamouraska, Qué.
 St-Germain-de-Grantham, mun., Drummond, Qué.
 St-Germain-de-Rimouski, mun., Rimouski, Qué.
 Ste-Germaine-Boulié, mun., Abitibi, Qué.

Ste-Germaine-de-l'Anse-aux-Gascons, mun.,
 Bonaventure, Qué.
 Ste-Germaine-du-Lac-Etchemin, mun., Dorchester,
 Qué.
 Ste-Grtrude, mun., Nicolet, Qué.
 Sts-Gervais & Protais, mun., Bellechasse, Qué.

St-Gilbert, mun., Portneuf, Qué.
 St-Gilles, mun., Lotbinière, Qué.
 St-Godefroy, mun., Bonaventure, Qué.
 St-Grégoire-le-Grand, mun., Iberville, Qué.
 St-Grégoire-le-Grand, mun., Nicolet, Qué.
 St-Guillaume, mun., Yamaska, Qué.

St-Guy, mun., Rimouski, Qué.
 Ste-Hedwige, mun., Lac-St-Jean-O., Qué.
 Ste-Hélène, mun., Bagot, Qué.
 Ste-Hélène, mun., Kamouraska, Qué.
 Ste-Hélène-de-Breakerville, mun., Lévis, Qué.
 Ste-Hélène-de-Mancebourg, mun., Abitibi, Qué.

Ste-Hénédine, mun., Dorchester, Qué.
 St-Henri-de-Lauzon, mun., Lévis, Qué.
 St-Henri-de-Mascouche, mun., L'Assomption, Qué.
 St-Henri-de-Tailion, mun., Lac-St-Jean-E., Qué.
 St-Hermas, mun., Deux-Montagnes, Qué.
 St-Herménégilde, mun., Compton & Stanstead, Qué.

St. Hilaire, par., Madawaska, N.B.
 St-Hilaire-de-Dorset, mun., Frontenac, Qué.
 St-Hilarion, mun., Charlevoix-O., Qué.
 St-Hippolyte, mun., Terrebonne, Qué.
 St-Honoré, mun., Beauce, Qué.
 St-Honoré, mun., Chicoutimi, Qué.

St-Honoré, mun., Témiscouata, Qué.
 St-Hubert, mun., Rivières-du-Loup, Qué.
 St-Hugues, mun., Bagot, Qué.
 St-Hyacinthe-le-Confesseur, mun., St-Hyacinthe, Qué.
 St-Ignace-de-Loyola, mun., Berthier, Qué.
 St-Ignace-de-Stanbridge, mun., Missisquoi, Qué.

St-Ignace-du-Coteau-du-Lac, mun., Soulanges, Qué.
 St-Ignace-du-Lac, mun., Maskinongé, Qué.
 Ste-Irène, mun., Matapédia, Qué.
 St-Irénée, mun., Charlevoix-E., Qué.
 St. Isidore, par., Gloucester, N.B.
 St-Isidore, mun., Laprairie, Qué.

St-Isidore, mun., Témiscamingue, Qué.
 St-Isidore-d'Auckland, mun., Compton, Qué.
 St-Isidore-de-Lauzon, mun., Dorchester, Qué.
 St. Jacques, par., Madawaska, N.B.
 St-Jacques, mun., Montcalm, Qué.
 St-Jacques-de-Dupuy, mun., Abitibi, Qué.

St-Jacques-de-Horton, mun., Arthabaska, Qué.
 St-Jacques-de-Leeds, mun., Mégantic, Qué.
 St-Jacques-de-Parisville, mun., Lotbinière, Qué.
 St-Jacques-des-Piles, mun., Champlain, Qué.
 St-Jacques-le-Majeur-de-Causapsal, mun.,
 Matapédia, Qué.

St-Jacques-le-Majeur-de-Wolfestown, mun., Wolfe,
 Qué.
 St-Jacques-le-Mineur, mun., Laprairie, Qué.
 St. James, par., Charlotte, N.B.
 St-Janvier, mun., Abitibi, Qué.
 St-Janvier-de-Blainville, mun., Terrebonne, Qué.

St-Janvier-de-Joly, mun., Lotbinière, Qué.
 St-Janvier-de-Lacroix, mun., Terrebonne, Qué.
 St-Jean, mun., Chicoutimi, Qué.
 St-Jean, I.O., mun., Montmorency No. 2, Qué.
 St-Jean-Baptiste, mun., Rimouski, Qué.
 St-Jean-Baptiste, mun., Rouville, Qué.

St-Jean-Baptiste-de-l'Isle-Verte, mun., Rivière-du-
 Loup, Qué.
 St-Jean-Baptiste-de-Nicolet, mun., Nicolet, Qué.
 St-Jean-Baptiste-Vianney, mun., Matapédia, Qué.
 St-Jean-Chrysostome, mun., Châteauguay, Qué.
 St-Jean-Chrysostome, mun., Lévis, Qué.

St-Jean-de-Brébeuf, mun., Mégantic, Qué.
 St-Jean-de-Cherbourg, mun., Matane, Qué.
 St-Jean-de-Dieu, mun., Île-de-Montréal, Qué.
 St-Jean-de-Dieu, mun., Rivière-du-Loup, Qué.
 St-Jean-de-la-Lande, mun., Beauce, Qué.
 St-Jean-de-Matha, mun., Joliette, Qué.

St-Jean-des-Piles, mun., Champlain, Qué.
 St-Jean-l'Évangéliste, mun., St-Jean, Qué.
 Ste-Jeanne-d'Arc, mun., Lac-St-Jean-O., Qué.
 Ste-Jeanne-d'Arc, mun., Matapédia, Qué.
 Ste-Jeanne-de-Pont-Rouge, mun., Portneuf, Qué.
 St-Jean-Port-Joli, mun., L'Islet, Qué.

St-Jérôme, mun., Lac-St-Jean-E., Qué.
 St-Jérôme, mun., Terrebonne, Qué.
 St-Jérôme-de-Matane, mun., Matane, Qué.
 St-Jérusalem-d'Argenteuil, mun., Argenteuil, Qué.
 St-Joachim, mun., L'Assomption, Qué.
 St-Joachim, mun., Montmorency No. 1, Qué.

St-Joachim-de-Courval, mun., Yamaska, Qué.
 St-Joachim-de-Shefford, mun., Shefford, Qué.
 St-Joachim-de-Tourelle, mun., Gaspé-O., Qué.
 St. Joseph, par., Madawaska, N.B.
 St. Joseph, twp. — cant., Algoma, Ont.
 St-Joseph-de-Beauce, mun., Beauce & Dorchester,
 Qué.

St-Joseph-d'Alma, mun., Lac-St-Jean-E., Qué.
 St-Joseph-de-Blandford, mun., Nicolet, Qué.
 St-Joseph-de-Chambly, mun., Chambly, Qué.
 St-Joseph-de-Coleraine, mun., Mégantic, Qué.
 St-Joseph-de-Deschambault, mun., Portneuf, Qué.
 St-Joseph-de-Ham-Sud, mun., Wolfe, Qué.

St-Joseph-de-Kamouraska, mun., Kamouraska, Qué.
 St-Joseph-de-la-Baie-du-Febvre, mun., Yamaska,
 Qué.
 St-Joseph-de-Lanoraie, mun., Berthier, Qué.
 St-Joseph-de-la-Pointe-de-Lévy, mun., Lévis, Qué.
 St-Joseph-de-la-Rivière-Bleue, mun., Témiscouata,
 Qué.

St-Joseph-de-LePage, mun., Rimouski, Qué.
 St-Joseph-de-Maskinongé, mun., Maskinongé, Qué.
 St-Joseph-de-Mékinac, mun., Champlain, Qué.
 St-Joseph-de-Mont-Rolland, mun., Terrebonne, Qué.
 St-Joseph-des-Érables, mun., Beauce, Qué.
 St-Joseph-de-Soulanges, mun., Soulanges, Qué.

St-Joseph-du-Lac, mun., Deux-Montagnes, Qué.
 St-Jovite, mun., Terrebonne, Qué.
 St-Jude, mun., St-Hyacinthe, Qué.
 St-Jules, mun., Beauce, Qué.
 St-Jules, mun., Bonaventure, Qué.
 Ste-Julie, mun., Mégantic, Qué.

Ste-Julie, mun., Verchères, Qué.
 St-Julien, mun., Wolfe, Qué.
 Ste-Julienne-de-Rawdon, mun., Montcalm, Qué.
 St-Juste-de-Brethières, mun., Montmagny, Qué.
 St-Justin, mun., Maskinongé, Qué.
 Ste-Justine, mun., Dorchester, Qué.

Ste-Justine-de-Newton, mun., Vaudreuil, Qué.
 St-Lambert, mun., Abitibi, Qué.
 St-Lambert-de-Lauzon, mun., Lévis, Qué.
 St-Laurent, mun., Abitibi, Qué.
 St-Laurent, I.O., mun., Montmorency No. 2, Qué.
 St. Laurent, mun., Div. No. 12, Man.

St-Laurent-de-Matapédia, mun., Bonaventure, Qué.
 St-Lazare, mun., Bellechasse, Qué.
 St-Lazare, mun., Vaudreuil, Qué.
 St-Léandre, mun., Matane, Qué.
 St-Léonard, par., Madawaska, N.B.
 St-Léonard, mun., Nicolet, Qué.

St-Léonard-de-Portneuf, mun., Portneuf, Qué.
 St-Léon-de-Standon, mun., Dorchester, Qué.
 St-Léon-le-Grand, mun., Maskinongé, Qué.
 St-Léon-le-Grand, mun., Matapédia, Qué.
 St-Liboire, mun., Bagot, Qué.
 St-Lin, mun., L'Assomption, Qué.

St. Louis, par., Kent, N.B.
 St-Louis, mun., Richelieu, Qué.
 St. Louis, mun., Div. No. 15, Sask.
 St-Louis-de-Blandford, mun., Arthabaska, Qué.
 St-Louis-de-Chambord, mun., Lac-St-Jean-O., Qué.
 St-Louis-de-France, mun., Champlain, Qué.

St-Louis-de-Gonzague, mun., Beauharnois, Qué.
 St-Louis-de-Gonzague, mun., Dorchester, Qué.
 St-Louis-de-Kamouraska, mun., Kamouraska, Qué.
 St-Louis-de-l'Isle-aux-Coudres, mun., Charlevoix-O.,
 Qué.
 St-Louis-de-Lotbinière, mun., Lotbinière, Qué.

St-Louis-de-Pintendre, mun., Lévis, Qué.
 St-Louis-de-Terrebonne, mun., Terrebonne, Qué.
 St-Louis-du-Ha! Ha!, mun., Témiscouata, Qué.
 Ste-Louise, mun., L'Islet, Qué.
 St-Luc, mun., Champlain, Qué.
 St-Luc, mun., Dorchester, Qué.

St-Luc, mun., Matane, Qué.
 St-Luc, mun., St-Jean, Qué.
 St-Luc-de-Laval, mun., Saguenay, Qué.
 Ste-Luce, mun., Rimouski, Qué.
 Ste-Lucie-de-Beaugard, mun., Montmagny, Qué.
 St-Lucien, mun., Drummond, Qué.

St-Ludger-de-Milot, mun., Lac-St-Jean-O., Qué.
 St. Lunaire-Griquet L.G.C.—C.A.L., Div. No. 9D, Nfld.
 Ste-Madeleine-de-la-Rivière-Madeleine, mun.,
 Gaspé-O., Qué.
 Ste-Madeleine-de-Rigaud, mun., Vaudreuil, Qué.
 St-Magloire-de-Bellechasse, mun., Bellechasse, Qué.

St-Majorique-de-Grantham, mun., Drummond, Qué.
 St-Malachie, mun., Dorchester, Qué.
 St-Malachie-d'Ormstown, mun., Châteauguay, Qué.
 St-Marc, mun., Verchères, Qué.
 St-Marc-de-Figuery, mun., Abitibi, Qué.
 St-Marc-du-Lac-Long, mun., Témiscouata, Qué.

St-Marcel, mun., L'Islet, Qué.
 St-Marcel, mun., Richelieu, Qué.
 St-Marcellin, mun., Rimouski, Qué.
 Ste-Marcelline-de-Kildare, mun., Joliette, Qué.
 Ste-Marguerite, mun., Dorchester, Qué.
 Ste-Marguerite, mun., Matapédia, Qué.

Ste-Marguerite-du-Lac-Masson, mun., Terrebonne,
 Qué.
 Ste-Marie-de-Blandford, mun., Nicolet, Qué.
 Ste-Marie-de-la-Nouvelle-Beauce, mun., Beauce, Qué.
 Ste-Marie-de-Monnoir, mun., Rouville, Qué.
 Ste-Marie-de-Sayabec, mun., Matapédia, Qué.
 Ste-Marie-Madeleine, mun., St-Hyacinthe, Qué.

Ste-Marie-Salomée, mun., Montcalm, Qué.
 Ste-Marthe, mun., Vaudreuil, Qué.
 Ste-Marthe-du-Cap-de-la-Madeleine, mun., Champlain,
 Qué.
 Ste-Marthe-sur-le-Lac, mun., Deux-Montagnes, Qué.
 St-Martin, mun., Beauce, Qué.

Ste-Martine, mun., Châteauguay, Qué.
 St. Martins, par., St. John, N.B.
 Sts-Martyrs-Canadiens, mun., Wolfe, Qué.
 St. Mary, par., Kent, N.B.
 St. Mary's, par., York, N.B.
 St. Mary's, mun., Guysborough A, N.S.

St-Mathias, mun., Rouville, Qué.
 St-Mathias-de-Cabano, mun., Témiscouata, Qué.
 St-Mathieu, mun., Abitibi, Qué.
 St-Mathieu, mun., Laprairie, Qué.
 St-Mathieu, mun., St-Maurice, Qué.
 St-Mathieu-de-Dixville, mun., Stanstead, Qué.

St-Mathieu-de-Beloeil, mun., Verchères, Qué.
 St-Mathieu-de-Rioux, mun., Rimouski, Qué.
 St-Maurice, mun., Champlain, Qué.
 St-Maurice, mun., Gaspé-E., Qué.
 St-Maxime, mun., Dorchester, Qué.
 St-Maxime-du-Mont-Louis, mun., Gaspé-O., Qué.

St-Médard, mun., Rimouski, Qué.
 Ste-Mélanie, mun., Joliette, Qué.
 St-Méthode, mun., Lac-St-Jean-O., Qué.
 St-Méthode-de-Frontenac, mun., Beauce & Frontenac
 Qué.
 St-Michel, mun., Bellechasse, Qué.

St-Michel, mun., Napierville, Qué.
 St-Michel-Archange, mun., Québec, Qué.
 St-Michel-de-Mistassini, mun., Lac-St-Jean-O., Qué.
 St-Michel-de-Rougemont, mun., Rouville, Qué.
 St-Michel-des-Forges, mun., St-Maurice, Qué.
 St-Michel-des-Saints, mun., Berthier, Qué.

St-Michel-de-Vaudreuil, mun., Vaudreuil, Qué.
 St-Michel-du-Squatec, mun., Rimouski & Témiscouata, Qué.
 St-Michel-d'Yamaska, mun., Yamaska, Qué.
 St-Modeste, mun., Rivière-du-Loup, Qué.
 St-Moise, mun., Matapédia, Qué.

St-Monique, mun., Deux-Montagnes, Qué.
 St-Monique, mun., Lac-St-Jean-E., Qué.
 St-Monique, mun., Nicolet, Qué.
 St-Narcisse, mun., Champlain, Qué.
 St-Narcisse-de-Beaurivage, mun., Lotbinière, Qué.
 St-Narcisse-de-Rimouski, mun., Rimouski, Qué.

St-Nazaire-d'Acton, mun., Bagot, Qué.
 St-Nazaire-de-Dorchester, mun., Dorchester, Qué.
 St-Nérée, mun., Bellechasse, Qué.
 St-Nicéphore, mun., Drummond, Qué.
 St-Nicolas, mun., Lévis, Qué.
 St-Nicolas-S., mun., Lévis, Qué.

St-Norbert, mun., Berthier, Qué.
 St-Norbert-d'Arthabaska, mun., Arthabaska, Qué.
 St-Norbert-du-Cap-Chat, mun., Gaspé-O., Qué.
 St-Octave-de-Dosquet, mun., Lotbinière, Qué.
 St-Octave-de-Métis, mun., Matane, Qué.
 St-Odile-sur-Rimouski, mun., Rimouski, Qué.

St-Odilon-de-Cranbourne, mun., Dorchester, Qué.
 St-Omer, mun., Bonaventure, Qué.
 St-Omer, mun., L'Islet, Qué.
 St-Onésime-d'Ixworth, mun., Kamouraska, Qué.
 St-Ours, mun., Richelieu, Qué.
 St-Pacôme, mun., Kamouraska, Qué.

St-Pamphile, mun., L'Islet, Qué.
 St-Pascal, mun., Kamouraska, Qué.
 St-Patrice-de-Beaurivage, mun., Lotbinière, Qué.
 St-Patrice-de-la-Rivière-du-Loup, mun., Rivière-du-Loup, Qué.
 St-Patrice-de-Sherrington, mun., Napierville, Qué.

St. Patrick, par., Charlotte, N.B.
 St. Paul, mun., Div. No. 12, Alta.
 St. Paul, par., Kent, N.B.
 St-Paul, mun., Joliette, Qué.
 St-Paul-d'Abbotsford, mun., Rouville, Qué.
 St-Paul-de-Châteauguay, mun., Châteauguay, Qué.

St-Paul-de-la-Croix, mun., Rivière-du-Loup, Qué.
 St-Paul-de-l'Île-aux-Nolx, mun., St-Jean, Qué.
 St-Paul-du-Nord, mun., Saguenay, Qué.
 St. Paul E., mun., Div. No. 20, Man.
 St. Paul W., mun., Div. No. 20, Man.
 St-Paulin, mun., Maskinongé, Qué.

St-Paulin-Dalbair, mun., Matane, Qué.
 St-Paul-l'Ermite, mun., L'Assomption, Qué.
 Ste-Perpétue, mun., L'Islet, Qué.
 Ste-Perpétue, mun., Nicolet, Qué.
 St. Peter, mun., Div. No. 15, Sask.
 St-Philémon, mun., Bellechasse, Qué.

St-Phillibert-de-Beauce, mun., Beauce, Qué.
 St-Philippe, mun., Laprairie, Qué.
 St-Philippe-de-Néri, mun., Kamouraska, Qué.
 St. Phillips, mun., Div. No. 9, Sask.
 Ste-Philomène, mun., Châteauguay, Qué.
 Ste-Philomène-de-Forterville, mun., Lotbinière, Qué.

St-Pie, mun., Bagot, Qué.
 St-Pie-de-Guire, mun., Yamaska, Qué.
 St-Pierre, I.O., mun., Montmorency No. 2, Qué.
 St-Pierre-Baptiste, mun., Mégantic, Qué.
 St-Pierre-de-Broughton, mun., Beauce, Qué.
 St-Pierre-de-la-Malbaie No. 2, mun., Gaspé-E., Qué.

St-Pierre-de-la-Rivière-du-Sud, mun., Montmagny, Qué.
 St-Pierre-de-Sorel, mun., Richelieu, Qué.
 St-Pierre-d'Estcourt, mun., Témiscouata, Qué.
 St-Pierre-de-Véronne, à Pike River, mun., Missisquoi, Qué.
 St-Pierre-du-Lac, mun., Matapédia, Qué.

St-Pierre-les-Becquets, mun., Nicolet, Qué.
 St-Pierre-et-St-Paul-de-la-Baie-St-Paul, mun., Charlevoix-O., Qué.
 St-Placide, mun., Deux-Montagnes, Qué.
 St-Placide-de-Béarn, mun., Témiscamingue, Qué.
 St-Polycarpe, mun., Soulanges, Qué.

Ste-Praxède, mun., Frontenac & Wolfe, Qué.
 St-Prime, mun., Lac-St-Jean-O., Qué.
 St-Prosper, mun., Champlain, Qué.
 St-Prosper, mun., Dorchester, Qué.
 Ste-Pudentienne, mun., Shefford, Qué.
 St. Quentin, par., Restigouche, N.B.

St-Raphaël, mun., Bellechasse, Qué.
 St-Raphaël-d'Albertville, mun., Matapédia, Qué.
 St-Raphaël-de-l'Île-Bizard, mun., Île-de-Montréal, Qué.
 St-Raphaël, partie S., mun., Nicolet, Qué.
 St-Raymond, mun., Portneuf, Qué.
 St-Rémi, mun., Napierville, Qué.

St-Rémi, mun., Portneuf, Qué.
 St-Rémi-de-Tingwick, mun., Arthabaska, Qué.
 St-René, mun., Beauce, Qué.
 St-Robert, mun., Richelieu, Qué.
 St-Robert-Bellamin, mun., Frontenac, Qué.
 St-Roch-de-l'Achigan, mun., L'Assomption, Qué.

St-Roch-de-Mékinac, mun., Champlain, Qué.
 St-Roch-de-Richelieu, mun., Richelieu, Qué.
 St-Roch-des-Aulnets, mun., L'Islet, Qué.
 St-Roch-O., mun., L'Assomption, Qué.
 St-Romuald-d'Etchemin, mun., Lévis, Qué.
 St-Rosaire, mun., Arthabaska, Qué.

Ste-Rosalie, mun., Bagot, Qué.
 Ste. Rose, mun., Div. No. 17, Man.
 Ste-Rose-de-Watford, mun., Dorchester, Qué.
 Ste-Rose-du-Dégel, mun., Témiscouata, Qué.
 Ste-Rose-du-Nord, mun., Chicoutimi, Qué.
 Ste-Sabine, mun., Bellechasse, Qué.

Ste-Sabine, mun., Missisquoi, Qué.
 St-Samuel, mun., Nicolet, Qué.
 St-Sauveur, mun., Terrebonne, Qué.
 Ste-Scholastique, mun., Deux-Montagnes, Qué.
 St-Sébastien, mun., Frontenac, Qué.
 St-Sébastien, mun., Iberville, Qué.

Ste-Séraphine, mun., Arthabaska, Qué.
 St-Sévère, mun., Nicolet, Qué.
 St-Séverin, mun., Beauce, Qué.
 St-Séverin, mun., Champlain, Qué.
 St-Siméon, mun., Bonaventure, Qué.
 St-Siméon, mun., Charlevoix-E., Qué.

St-Simon, mun., Bagot, Qué.
 St-Simon, mun., Rimouski, Qué.
 St-Simon-les-Mines, mun., Beauce & Dorchester, Qué.
 Ste-Sophie, mun., Mégantic, Qué.
 Ste-Sophie, mun., Terrebonne, Qué.
 Ste-Sophie-de-Lévrard, mun., Nicolet, Qué.

St-Stanislas, mun., Champlain, Qué.
 St-Stanislas, mun., Lac-St-Jean-O., Qué.
 St-Stanislas-de-Koska, mun., Beauharnois, Qué.
 St. Stephen, par., Charlotte, N.B.
 St-Sulpice, mun., L'Assomption, Qué.
 St-Sylvère, mun., Nicolet, Qué.

St-Sylvestre, mun., Lotbinière, Qué.
 St-Télesphore, mun., Lévis, Qué.
 St-Télesphore, mun., Soulanges, Qué.
 St-Tharcisius, mun., Matapédia, Qué.
 Ste-Thècle, mun., Champlain, Qué.
 St-Théodore-d'Acton, mun., Bagot, Qué.

Ste-Théodose-Calixa-Lavallée, mun., Verchères, Qué.
 St-Théophile, mun., Champlain, Qué.
 St-Théophile-de-la-Beauce, mun., Beauce, Qué.
 Ste-Thérèse-de-Blainville, mun., Terrebonne, Qué.
 Ste-Thérèse-de-Gaspé, mun., Gaspé-E., Qué.

Ste-Thérèse-de-la-Gatineau, mun., Gatineau, Qué.
 Ste-Thérèse-de-Lisieux, mun., Québec, Qué.
 Ste-Thérèse-O., mun., Terrebonne, Qué.
 St-Thomas, mun., Joliette, Qué.
 St-Thomas, mun., Missisquoi, Qué.
 St-Thomas-d'Aquin, mun., Lac-St-Jean-O., Qué.

St-Thomas-d'Aquin, mun., St-Hyacinthe, Qué.
 St-Thomas-de-Caxton, mun., St-Maurice, Qué.
 St-Thomas-de-Cherbourg, mun., Matane, Qué.
 St-Thomas-de-la-Pointe-à-la-Caille, mun., Montmagny, Qué.
 St-Thomas-de-Pierreville, mun., Yamaska, Qué.

St-Thomas-Didyme, mun., Lac-St-Jean-O., Qué.
 St-Thuribe, mun., Portneuf, Qué.
 St-Timothée, mun., Beauharnois, Qué.
 St-Timothée, mun., Champlain, Qué.
 St-Tite, mun., Champlain, Qué.
 St-Tite-des-Caps, mun., Montmorency No. 1, Qué.

St-Ubal, mun., Portneuf, Qué.
 St-Ulric-de-Matane, mun., Matane, Qué.
 St-Urbain, mun., Charlevoix-O., Qué.
 St-Urbain-Premier, mun., Châteauguay, Qué.
 Ste-Ursule, mun., Maskinongé, Qué.
 St-Vérentin, mun., St-Jean, Qué.

St-Valère, mun., Arthabaska, Qué.
 St-Valérien, mun., Rimouski, Qué.
 St-Valérien-de-Milton, mun., Shefford, Qué.
 St-Vallier, mun., Bellechasse, Qué.
 St-Venant-de-Herford, mun., Compton, Qué.
 St-Viateur, mun., Berthier, Qué.

Ste-Victoire, mun., Richelieu, Qué.
 Ste-Victoire-d'Arthabaska, mun., Arthabaska, Qué.
 St-Victor-de-Tring, mun., Beauce, Qué.
 St. Vincent, twp. — cant., Grey, Ont.
 St. Vital, mun., Div. No. 20, Man.
 St-Wenceslas, mun., Nicolet, Qué.

St-Yvon, mun., Gaspé-E., Qué.
 St-Zacharie, mun., Beauce, Qué.
 St-Zénon, mun., Berthier, Qué.
 St-Zénon-du-Lac-Humqui, mun., Matapédia, Qué.
 St-Zéphirin-de-Courval, mun., Yamaska, Qué.
 St-Zotique, mun., Soulanges, Qué.

Saints-Anges, mun., Beauce, Qué.
 Salisbury, par., Westmorland, N.B.
 Salmon Arm, mun., Div. No. 6B, B.C.
 Saltcoats, mun., Div. No. 5, Sask.
 Salter, May & Harrow, twp. — cant., Sudbury, Ont.
 Salfleet, twp. — cant., Wentworth, Ont.

Sandfield, twp. — cant., Manitoulin, Ont.
 Sandwich E., twp. — cant., Essex, Ont.
 Sandwich S., twp. — cant., Essex, Ont.
 Sandwich W., twp. — cant., Essex, Ont.
 Sandy Cove, L.G.C. — C.A.L., Div. No. 7D, Nfld.
 Sarawak, twp. — cant., Grey, Ont.

Samia, twp. — cant., Lambton, Ont.
 Samia, mun., Div. No. 6, Sask.
 Saskatchewan, mun., Div. No. 11, Man.
 Saskatchewan Landing, mun., Div. No. 8, Sask.
 Sasman, mun., Div. No. 10, Sask.
 Saugeen, twp. — cant., Bruce, Ont.

Saumarez, par., Gloucester, N.B.
 Scarborough, twp. — cant., York, Ont.
 Schreiber, twp. — cant., Thunder Bay, Ont.
 Scott, twp. — cant., Ontario, Ont.
 Scott, mun., Div. No. 2, Sask.
 Scugog, twp. — cant., Ontario, Ont.

Seal Cove, White Bay L.G.C. — C.A.L., Div. No. 8A, Nfld.
 Sebastopol, twp. — cant., Renfrew, Ont.
 Seneca, twp. — cant., Haldimand, Ont.
 Senlac, mun., Div. No. 13, Sask.
 Senneterre, mun., Abitibi, Qué.
 Seymour, twp. — cant., Northumberland, Ont.

Shackleton & Machin, twp. — cant., Cochrane, Ont.
 Shamrock, mun., Div. No. 7, Sask.
 Shannon, mun., Portneuf, Qué.
 Shediac, par., Westmorland, N.B.
 Sheen, Esner, Aberdeen & Malakoff, mun., Pontiac, Qué.

Sheffield, par., Sunbury, N.B.
 Sheffield, twp. — cant., Lennox & Addington, Ont.
 Shefford, mun., Shefford, Qué.
 Shelburne, mun., Shelburne B. N.S.
 Shellbrook, mun., Div. No. 16, Sask.
 Shellmouth, mun., Div. No. 14, Man.

Shell River, mun., Div. No. 14, Man.
Shenley, mun., Beauce, Qué.
Sherborne, etc., twp. - cant., Haliburton, Ont.
Sherbrooke, twp. - cant., Haldimand, Ont.
Sherbrooke S., twp. - cant., Lanark, Ont.
Sherwood, mun., Div. No. 6, Sask.

Sherwood, Jones & Burns, twp. - cant., Renfrew, Ont.
Shigawake, mun., Bonaventure, Qué.
Shippegan, par., Gloucester, N.B.
Shipshaw, mun., Chicoutimi, Qué.
Shipton, mun., Richmond, Qué.
Shoal Lake, mun., Div. No. 11, Man.

Shuniah, twp. - cant., Thunder Bay, Ont.
Sicotte, mun., Gatineau, Qué.
Sidney, twp. - cant., Hastings, Ont.
Sifton, mun., Div. No. 8, Man.
Siglunes, mun., Div. No. 12, Man.
Signal Hill, Div. No. 1, St. John's Area, Nfld.

Silver Creek, mun., Div. No. 13, Man.
Silverwood, mun., Div. No. 5, Sask.
Simonds, par., Carleton, N.B.
Simonds, par., St. John, N.B.
Sioux Narrows L.D. - D.A., Kenora, Ont.
Sliding Hills, mun., Div. No. 9, Sask.

Smith, twp. - cant., Peterborough, Ont.
Smoky Lake County No. 13, Div. No. 12, Alta.
Smoky River, mun., Div. No. 15, Alta.
Snipe Lake, mun., Div. No. 8, Sask.
Snowdon, twp. - cant., Haliburton, Ont.
Snow Lake L.G.D. - D.G.L., Div. No. 16, Man.

Sombra, twp. - cant., Lambton, Ont.
Somerville, twp. - cant., Victoria, Ont.
Sophiasburg, twp. - cant., Prince Edward, Ont.
Souris Valley, mun., Div. No. 2, Sask.
Southampton, par., York, N.B.
Southesk, par., Northumberland, N.B.

South Qu'Appelle, mun., Div. No. 6, Sask.
Southwold, twp. - cant., Elgin, Ont.
Spalding, mun., Div. No. 14, Sask.
Spallumcheen, mun., Div. No. 3A, B.C.
Special Area No. 2 (Berry Creek-Sullivan Lake Area), Div. No. 4, Alta.

Special Area No. 3 (Sounding Creek-Neutral Hill Area), Div. No. 4, Alta.
Spruit River, mun., Div. No. 15, Alta.
Spiritwood, mun., Div. No. 16, Sask.
Springdale-Southbrook R.D. - D.R., Div. No. 8C, Nfld.
Springer, twp. - cant., Nipissing, Ont.

Springfield, mun., Div. No. 5, Man.
Springfield, par., Kings, N.B.
Spy Hill, mun., Div. No. 5, Sask.
Stafford, twp. - cant., Renfrew, Ont.
Stanford, twp. - cant., Welland, Ont.
Stanbridge, mun., Missisquoi, Qué.

Stanbridge Station, mun., Missisquoi, Qué.
Stanhope, twp. - cant., Haliburton, Ont.
Stanley, mun., Div. No. 2, Man.
Stanley, par., York, N.B.
Stanley, twp. - cant., Huron, Ont.
Stanley, mun., Div. No. 5, Sask.

Stanstead, mun., Stanstead, Qué.
Stanstead-E., mun., Stanstead, Qué.
Star City, mun., Div. No. 14, Sask.
Starland, mun., Div. No. 5, Alta.
Steady Brook, Humber District L.G.C. - C.A.L., Div. No. 5B, Nfld.

Stephen, twp. - cant., Huron, Ont.
Stephenson, twp. - cant., Muskoka, Ont.
Stettler County No. 6, Div. No. 7, Alta.
Stisted, twp. - cant., Muskoka, Ont.
Stoke, mun., Richmond, Qué.
Stoneham & Tewkesbury, mun., Québec, Qué.

Stonehenge, mun., Div. No. 3, Sask.
Stony Plain, mun., Div. No. 11, Alta.
Storrington, twp. - cant., Frontenac, Ont.
Storthoaks, mun., Div. No. 1, Sask.
Stratford, mun., Wolfe, Qué.
Strathclair, mun., Div. No. 11, Man.

Strathcona, mun., Div. No. 11, Alta.
Strathcona, mun., Div. No. 3, Man.
Strong, twp. - cant., Parry Sound, Ont.
Stuartburn L.G.D. - D.G.L., Div. No. 19, Man.
Studholm, par., Kings, N.B.
Stukely-N., partie E., mun., Shefford, Qué.

Stukely-S., mun., Shefford, Qué.
Sturgeon County No. 15, Div. No. 11, Alta.
Suffolk & Addington, mun., Papineau, Qué.
Sullivan, twp. - cant., Grey, Ont.
Sumas, mun., Div. No. 4E, B.C.
Summerland, mun., Div. No. 3A, B.C.

Sunnidale, twp. - cant., Simcoe, Ont.
Surprise Valley, mun., Div. No. 2, Sask.
Surrey, mun., Div. No. 4D, B.C.
Sussex, par., Kings, N.B.
Sutton, mun., Brome, Qué.

Sutton, mun., Div. No. 3, Sask.
Swan River, mun., Div. No. 15, Man.
Swift Current, mun., Div. No. 8, Sask.
Sydenham, twp. - cant., Grey, Ont.
Sydenham-S., mun., Gaspé-E., Qué.

Taber, mun., Div. No. 2, Alta.
Taché, mun., Div. No. 1, Man.
Taché, mun., Chicoutimi, Qué.
Tadanac, mun., Div. No. 2B, B.C.
Tarbutt & Tarbutt Additional, twp. - cant., Algoma, Ont.
Tarentorus, twp. - cant., Algoma, Ont.

Taschereau, mun., Abitibi, Qué.
Taschereau-Fordet, mun., Dorchester, Qué.
Tay, twp. - cant., Simcoe, Ont.
Teck, twp. - cant., Timiskaming, Ont.
Tecumseh, mun., Div. No. 1, Sask.
Tecumseth, twp. - cant., Simcoe, Ont.

Tehkummah, twp. - cant., Manitoulin, Ont.
Templeton-E., mun., Hull, Qué.
Templeton-E., partie E., mun., Hull, Qué.
Templeton-O., mun., Hull, Qué.
Terrace, mun., Div. No. 9D, B.C.
Terrace Bay, twp. - cant., Thunder Bay, Ont.

Terra Nova L.G.C. - C.A.L., Div. No. 6D, Nfld.
Terrasse-Vaudreuil, mun., Vaudreuil, Qué.
Terrell, mun., Div. No. 3, Sask.
The Gap, mun., Div. No. 2, Sask.
Thessalon, twp. - cant., Algoma, Ont.
Thetford, partie S., mun., Mégantic, Qué.

Thompson, mun., Div. No. 2, Man.
Thompson, twp. - cant., Algoma, Ont.
Thorah, twp. - cant., Ontario, Ont.
Thorhild County No. 7, Div. No. 13, Alta.
Thorne, mun., Pontiac, Qué.
Thorold, twp. - cant., Welland, Ont.

Three Lakes, mun., Div. No. 15, Sask.
Thurlow, twp. - cant., Hastings, Ont.
Tilbury E., twp. - cant., Kent, Ont.
Tilbury N., twp. - cant., Essex, Ont.
Tilbury W., twp. - cant., Essex, Ont.
Tingwick, mun., Arthabaska, Qué.

Tiny, twp. - cant., Simcoe, Ont.
Tisdale, twp. - cant., Cochrane, Ont.
Tisdale, mun., Div. No. 14, Sask.
Torbolton, twp. - cant., Carleton, Ont.
Torch River, mun., Div. Nos. 14, 15 & 18, Sask.
Toronto, twp. - cant., Peel, Ont.

Toronto Gore, twp. - cant., Peel, Ont.
Tosoronto, twp. - cant., Simcoe, Ont.
Touchwood, mun., Div. No. 10, Sask.
Tourville, mun., L'Islet, Qué.
Townsend, twp. - cant., Norfolk, Ont.

Township 1, Prince, P.E.I.
Township 2, Prince, P.E.I.
Township 3, Prince, P.E.I.
Township 4, Prince, P.E.I.
Township 5, Prince, P.E.I.
Township 6, Prince, P.E.I.
Township 7, Prince, P.E.I.

Township 8, Prince, P.E.I.
Township 9, Prince, P.E.I.
Township 10, Prince, P.E.I.
Township 11, Prince, P.E.I.
Township 12, Prince, P.E.I.
Township 13, Prince, P.E.I.

Township 14, Prince, P.E.I.
Township 15, Prince, P.E.I.
Township 16, Prince, P.E.I.
Township 17, Prince, P.E.I.
Township 18, Prince, P.E.I.
Township 19, Prince, P.E.I.

Township 20, Queens, P.E.I.
Township 21, Queens, P.E.I.
Township 22, Queens, P.E.I.
Township 23, Queens, P.E.I.
Township 24, Queens, P.E.I.
Township 25, Prince, P.E.I.

Township 26, Prince, P.E.I.
Township 27, Prince, P.E.I.
Township 28, Prince, P.E.I.
Township 29, Queens, P.E.I.
Township 30, Queens, P.E.I.
Township 31, Queens, P.E.I.

Township 32, Queens, P.E.I.
Township 33, Queens, P.E.I.
Township 34, Queens, P.E.I.
Township 35, Queens, P.E.I.
Township 36, Queens, P.E.I.
Township 37, Queens, P.E.I.

Township 38, Kings, P.E.I.
Township 39, Kings, P.E.I.
Township 40, Kings, P.E.I.
Township 41, Kings, P.E.I.
Township 42, Kings, P.E.I.
Township 43, Kings, P.E.I.

Township 44, Kings, P.E.I.
Township 45, Kings, P.E.I.
Township 46, Kings, P.E.I.
Township 47, Kings, P.E.I.
Township 48, Queens, P.E.I.
Township 49, Queens, P.E.I.

Township 50, Queens, P.E.I.
Township 51, Kings, P.E.I.
Township 52, Kings, P.E.I.
Township 53, Kings, P.E.I.
Township 54, Kings, P.E.I.
Township 55, Kings, P.E.I.

Township 56, Kings, P.E.I.
Township 57, Queens, P.E.I.
Township 58, Queens, P.E.I.
Township 59, Kings, P.E.I.
Township 60, Queens, P.E.I.
Township 61, Kings, P.E.I.

Township 62, Queens, P.E.I.
Township 63, Kings, P.E.I.
Township 64, Kings, P.E.I.
Township 65, Queens, P.E.I.
Township 66, Kings, P.E.I.
Township 67, Queens, P.E.I.

Trafalgar, twp. - cant., Hulton, Ont.
Tramping Lake, mun., Div. No. 13, Sask.
Trécesson, mun., Abitibi, Qué.
Tremblay, mun., Chicoutimi, Qué.
Très-Précieux-Sang-de-Notre-Seigneur, mun., Nicolet, Qué.

Très-Saint-Rédempteur, mun., Vaudreuil, Qué.
Très-Saint-Sacrement, mun., Châteauguay, Qué.
Triton-Jim's Cove-Cards Harbour R.D. - D.R., Div. No. 8D, Nfld.
Trois-Lacs, mun., Arthabaska, Qué.

Trois-Rivières, mun., St-Maurice, Qué.
Tuckersmith, twp. - cant., Huron, Ont.
Tudor & Cashel, twp. - cant., Hastings, Ont.
Tullymet, mun., Div. No. 6, Sask.
Turgeon, mun., Labelle, Qué.

Turnberry, twp. - cant., Huron, Ont.
Turtle Mountain, mun., Div. No. 3, Man.
Turtle River, mun., Div. No. 17, Sask.
Tyndinaga, twp. - cant., Hastings, Ont.

Ulverton, mun., Drummond, Qué.
 University Endowment Area, Div. No. 4C, B.C.
 Upham, par., Kings, N.B.
 Uranium City and District, mun., Div. No. 18, Sask.
 Usborne, twp. - cant., Huron, Ont.
 Usborne, mun., Div. No. 11, Sask.
 Uxbridge, twp. - cant., Ontario, Ont.

Val-Alain, mun., Lotbinière, Qué.
 Val Albert I.D. - D.A., Cochrane, Ont.
 Val-des-Bois, mun., Papineau, Qué.
 Val-Morin, mun., Terrebonne, Qué.
 Val-Racine, mun., Frontenac, Qué.
 Val-St-Gilles, mun., Abitibi, Qué.

Vanscoy, mun., Div. No. 12, Sask.
 Vaughan, twp. - cant., York, Ont.
 Venise-en-Québec, mun., Missisquoi, Qué.
 Vermilion Hills, mun., Div. No. 7, Sask.
 Vermilion River, mun., Div. No. 10, Alta.
 Verulam, twp. - cant., Victoria, Ont.

Vespra, twp. - cant., Simcoe, Ont.
 Victoria, mun., Div. No. 7, Man.
 Victoria, mun., Victoria, N.S.
 Victoria Beach, mun., Div. No. 19, Man.
 Victory, mun., Div. Nos. 7 & 8, Sask.

Villeroy, mun., Lotbinière, Qué.
 Vinoy, mun., Papineau, Qué.
 Viscount, mun., Div. No. 11, Sask.
 Vulcan County No. 2, Div. No. 5, Alta.

Wainfleet, twp. - cant., Welland, Ont.
 Wainwright, mun., Div. No. 7, Alta.
 Wakefield, par., Carleton, N.B.
 Wakefield, mun., Gatineau, Qué.
 Wakefield, partie E., mun., Gatineau, Qué.
 Wallace, mun., Div. No. 8, Man.

Wallace, twp. - cant., Perth, Ont.
 Wallace, mun., Div. No. 9, Sask.
 Walpole, twp. - cant., Haldimand, Ont.
 Walpole, mun., Div. No. 1, Sask.
 Walsingham N., twp. - cant., Norfolk, Ont.
 Walsingham S., twp. - cant., Norfolk, Ont.

Waltham & Bryson, mun., Pontiac, Qué.
 Warman, mun., Div. No. 15, Sask.
 Warner County No. 5, Div. No. 2, Alta.
 Warwick, twp. - cant., Lambton, Ont.
 Warwick, mun., Arthabaska, Qué.
 Waterborough, par., Queens, N.B.

Waterford, par., Kings, N.B.
 Waterloo, twp. - cant., Waterloo, Ont.
 Waters, twp. - cant., Sudbury, Ont.
 Waterton Lakes National Park, Div. No. 9, Alta.
 Watt, twp. - cant., Muskoka, Ont.
 Waverley, mun., Div. No. 3, Sask.

Wawanosh E., twp. - cant., Huron, Ont.
 Wawanosh W., twp. - cant., Huron, Ont.
 Wawken, mun., Div. No. 1, Sask.
 Webb, mun., Div. No. 8, Sask.
 Weedon, mun., Wolfe, Qué.
 Weldford, par., Kent, N.B.

Wellesley, twp. - cant., Waterloo, Ont.
 Wellington, par., Kent, N.B.
 Wellington, mun., Div. No. 2, Sask.
 Wendover & Simpson, mun., Drummond, Qué.
 Wentworth, mun., Argenteuil, Qué.
 Wentworth-N., mun., Argenteuil, Qué.

Westbourne, mun., Div. No. 10, Man.
 Westbury, mun., Compton, Qué.
 Westfield, par., Kings, N.B.
 West Hants, mun., Hants B, N.S.
 West Isles, par., Charlotte, N.B.
 Westlock, mun., Div. No. 13, Alta.

Westmeath, twp. - cant., Renfrew, Ont.
 Westminster, twp. - cant., Middlesex, Ont.
 Westmorland, par., Westmorland, N.B.
 West Vancouver, mun., Div. No. 4C, B.C.
 Wetaskiwin County No. 10, Div. No. 11, Alta.
 Wexford, mun., Montcalm, Qué.

Weyburn, mun., Div. No. 2, Sask.
 Wheatland County No. 16, Div. No. 5, Alta.
 Wheatlands, mun., Div. No. 7, Sask.
 Whiska Creek, mun., Div. No. 3, Sask.
 Whitby, twp. - cant., Ontario, Ont.
 Whitby E., twp. - cant., Ontario, Ont.

Whitchurch, twp. - cant., York, Ont.
 Whitehead, mun., Div. No. 8, Man.
 Whitemouth, mun., Div. No. 19, Man.
 White River I.D. - D.A., Algoma, Ont.
 White Valley, mun., Div. No. 4, Sask.
 Whitewater, mun., Div. No. 4, Man.

Whitney, twp. - cant., Cochrane, Ont.
 Wickham, par., Queens, N.B.
 Wickham, mun., Drummond, Qué.
 Wicklow, par., Carleton, N.B.
 Wicksteed, twp. - cant., Algoma, Ont.
 Widdifield, twp. - cant., Nipissing, Ont.

Wilberforce, twp. - cant., Renfrew, Ont.
 Williamsburg, twp. - cant., Dundas, Ont.
 Williams E., twp. - cant., Middlesex, Ont.
 Williams W., twp. - cant., Middlesex, Ont.
 Willner, mun., Div. No. 11, Sask.
 Willoughby, twp. - cant., Welland, Ont.

Willow Bunch, mun., Div. No. 3, Sask.
 Willow Creek, mun., Div. No. 3, Alta.
 Willow Creek, mun., Div. No. 14, Sask.
 Willowdale, mun., Div. No. 5, Sask.
 Wilmot, par., Carleton, N.B.
 Wilmot, twp. - cant., Waterloo, Ont.

Wilton, mun., Div. No. 17, Sask.
 Winchester, mun., Div. No. 4, Man.
 Winchester, twp. - cant., Dundas, Ont.
 Windham, twp. - cant., Norfolk, Ont.
 Windsor, mun., Richmond, Qué.
 Winslow, mun., Div. No. 13, Sask.

Winslow-N., mun., Frontenac, Qué.
 Winslow-S., mun., Frontenac, Qué.
 Wise Creek, mun., Div. No. 4, Sask.
 Wolfe Island, twp. - cant., Frontenac, Ont.
 Wolford, twp. - cant., Grenville, Ont.
 Wollaston, twp. - cant., Hastings, Ont.

Wolseley, mun., Div. No. 5, Sask.
 Wolverine, mun., Div. No. 11, Sask.
 Woodbridge, mun., Kamouraska, Qué.
 Wood Buffalo National Park, Div. No. 12, Alta.
 Wood Creek, mun., Div. No. 11, Sask.
 Woodworth, twp. - cant., Norfolk, Ont.

Woodlands, mun., Div. No. 9, Man.
 Wood River, mun., Div. No. 3, Sask.
 Woods Island L.G.C. - C.A.L., Div. No. 5D, Nfld.
 Woodstock, par., Carleton, N.B.
 Woodworth, mun., Div. No. 8, Man.
 Woody Point, Bonne Bay L.G.C. - C.A.L., Div. No. 9A, Nfld.

Woolwich, twp. - cant., Waterloo, Ont.
 Worthington, twp. - cant., Rainy River, Ont.
 Wotton, mun., Wolfe, Qué.
 Wreford, mun., Div. No. 11, Sask.
 Wright, mun., Gatineau, Qué.

Yarmouth, twp. - cant., Elgin, Ont.
 Yarmouth, mun., Yarmouth A, N.S.
 Yellowknife M.D. - D.M., Mackenzie District, N.W.T.
 Yonge & Escott Rear, twp. - cant., Leeds, Ont.

Yonge Front, twp. - cant., Leeds, Ont.
 York, twp. - cant., York, Ont.
 York, mun., Gaspé-E., Qué.
 York E., twp. - cant., York, Ont.
 York N., twp. - cant., York, Ont.

Zone, twp. - cant., Kent, Ont.
 Zorra E., twp. - cant., Oxford, Ont.
 Zorra W., twp. - cant., Oxford, Ont.

REORGANIZATION OF CENSUS DIVISIONS OF MANITOBA

REMANIEMENT DES DIVISIONS DE RECENSEMENT AU MANITOBA

Reorganization of Census Divisions of Manitoba

Census divisions were first established for the publication of census statistics for the Province of Manitoba at the time of the 1921 Census. These divisions were created to provide statistical areas comparable in size to the counties of the Eastern Provinces. There had been no significant changes in the boundaries of these divisions between 1921 and 1956. However, before the 1961 Census they were completely revised to provide more meaningful statistical areas which would take into account the marked changes in the economy of the Province in recent years.

The following statement shows the population of these new census divisions of Manitoba for 1961, 1956 and 1951 and the parts of the old divisions which comprise the new divisions, e.g.,

Division No. 1—New division established for the 1961 Census

Division No. 1 (pt.) } Old divisions of 1921-1956
 Division No. 2 (pt.) } which comprise the new
 Division No. 6 (pt.) } Division No. 1

Remaniement des divisions de recensement au Manitoba

Pour les besoins de la publication des résultats du recensement au Manitoba, des divisions de recensement ont été établies lors du recensement de 1921. Ces divisions ont été créées en vue de fournir des régions statistiques de taille comparable à celle des comtés des provinces de l'Est. Les limites de ces divisions n'ont pas sensiblement changé entre 1921 et 1956. Toutefois, avant le recensement de 1961, elles ont été entièrement remaniées afin de donner des régions statistiques plus significatives qui tiendraient compte des transformations profondes qui se sont produites dans l'économie de la province ces dernières années.

L'exposé qui suit donne la population des nouvelles divisions de recensement du Manitoba pour 1961, 1956 et 1951 et des parties des anciennes divisions qui composent les nouvelles, e.g.,

Division n° 1—Nouvelle division établie en vue du recensement de 1961

Division n° 1 (part.) } Anciennes divisions de 1921-1956
 Division n° 2 (part.) } qui constituent la nouvelle
 Division n° 6 (part.) } Division n° 1

Population of Manitoba, 1961, 1956 and 1951 showing the reorganization of census divisions
Population du Manitoba, 1961, 1956 et 1951, montrant le remaniement des divisions de recensement

Census division Division de recensement	1961	1956	1951	Census division Division de recensement	1961	1956	1951
MANITOBA	921,686	850,040	776,541	MANITOBA—Con. — fin:			
Division No. 1	28,734	27,726	26,628	Division No. 12	28,686	30,045	29,245
Division No. 1 (pt. - part.) ...	18,623	17,428	16,348	Division No. 12	22,432	23,666	23,357
Division No. 2 (pt. - part.) ...	7,602	7,984	8,103	Division No. 16 (pt. - part.) ..	6,254	6,379	5,888
Division No. 6 (pt. - part.) ...	2,509	2,314	2,177				
Division No. 2	36,105	36,017	35,911	Division No. 13	12,880	13,353	13,500
Division No. 2 (pt. - part.) ...	31,276	31,134	30,868	Division No. 11 (pt. - part.) ..	8,911	9,221	9,456
Division No. 6 (pt. - part.) ...	4,829	4,883	5,043	Division No. 14 (pt. - part.) ..	3,969	4,134	4,044
Division No. 3	21,980	22,520	22,870	Division No. 14	6,702	7,223	7,447
Division No. 3	21,980	22,520	22,870	Division No. 14 (pt. - part.) ..	6,702	7,223	7,447
Division No. 4	14,217	14,630	15,036	Division No. 15	14,906	14,929	15,124
Division No. 4	14,217	14,630	15,036	Division No. 15	12,316	12,365	12,492
Division No. 5	31,402	29,667	28,896	Division No. 16 (pt. - part.) ..	2,590	2,564	2,632
Division No. 5 (pt. - part.) ...	16,461	16,115	16,357				
Division No. 9 (pt. - part.) ..	14,941	13,552	12,539	Division No. 16	46,781	39,484	32,834
Division No. 6	30,929	30,233	25,806	Division No. 16	46,781	39,484	32,834
Division No. 6 (pt. - part.) ...	30,929	30,233	25,806				
Division No. 7	49,536	45,923	40,791	Division No. 17	21,323	21,309	21,804
Division No. 7	49,536	45,923	40,791	Division No. 13 (pt. - part.) ..	15,025	14,523	14,627
Division No. 8	21,617	22,171	19,565	Division No. 14 (pt. - part.) ..	6,298	6,786	7,177
Division No. 8	21,617	22,171	19,565				
Division No. 9	11,832	11,118	11,066	Division No. 18	15,403	16,602	16,746
Division No. 9 (pt. - part.) ..	11,832	11,118	11,066	Division No. 10 (pt. - part.) ..	3,786	4,240	4,020
				Division No. 13 (pt. - part.) ..	8,910	9,660	9,905
Division No. 10	19,296	20,470	21,054	Division No. 16 (pt. - part.) ..	2,707	2,702	2,821
Division No. 10 (pt. - part.) ..	13,833	14,667	15,249	Division No. 19	19,921	20,363	20,687
Division No. 11 (pt. - part.) ..	5,463	5,803	5,805	Division No. 1 (pt. - part.) ..	6,665	7,460	7,513
				Division No. 5 (pt. - part.) ..	11,690	11,468	11,657
Division No. 11	13,447	14,007	14,718	Division No. 16 (pt. - part.) ..	1,566	1,435	1,517
Division No. 10 (pt. - part.) ..	17	21	42	Division No. 20	475,989	412,248	356,813
Division No. 11 (pt. - part.) ..	9,195	9,543	9,840	Division No. 5 (pt. - part.) ..	52,423	32,985	24,439
Division No. 13 (pt. - part.) ..	11	5	5	Division No. 6 (pt. - part.) ..	360,065	331,294	297,104
Division No. 14 (pt. - part.) ..	4,224	4,438	4,831	Division No. 9 (pt. - part.) ..	63,501	47,969	35,270

PRINCIPAL POPULATION QUESTIONNAIRES
(FORMS 1, 2A AND 3)

PRINCIPAUX QUESTIONNAIRES-POPULATION
FORMULES 1, 2A ET 3

Sections I and II of the Visitation Record (Form 1)

I - PRIVATE-TYPE DWELLINGS (OCCUPIED SINGLE HOMES,

UNINCORPORATED VILLAGE, SETTLEMENT, ETC.	BLOCK NUMBER (if applic- able)	HOUSE- HOLD NUMBER	EXACT LOCATION OF THIS DWELLING				NAME OF THE HEAD OF THIS HOUSEHOLD
			(1) For cities, towns and villages, enter street and number. (2) For other areas, give: (a) Lot and concession in Que. and Ont. (b) Sec., twp., range and meridian in Prairies. (c) Parish, twp., etc., in other provinces.				Print surname of household head, followed by given name and initials.
1	2	3	4				5
		001	.	.	.		
		002	.	.	.		
S		003	.	.	.		
		004	.	.	.		
		005	.	.	.		
		006	.	.	.		
		007	.	.	.		
S		008	.	.	.		
		009	.	.	.		
		010	.	.	.		
		011	.	.	.		
		012	.	.	.		
S		013	.	.	.		
		014	.	.	.		
		015	.	.	.		
			Section	Township	Range	Meridian	
Prairie Provinces							

II - COLLECTIVE-TYPE DWELLINGS (LODGING HOUSES WITH 10+

UNINCORPORATED VILLAGE, SETTLEMENT, ETC.	BLOCK NUMBER (if applic- able)	HOUSE- HOLD NUMBER	EXACT LOCATION OF THIS DWELLING				NAME (OR TYPE) OF DWELLING
			(1) For cities, towns and villages, enter street and number. (2) For other areas, give: (a) Lot and concession in Que. and Ont. (b) Sec., twp., range and meridian in Prairies. (c) Parish, twp., etc., in other provinces.				(1) For an institution, hotel, camp, etc., enter its name. (2) For a collective-type dwelling with no identifying name, enter the type (as lodging house, lumber camp, etc.).
1	2	3	4				5
		901	.	.	.		
		902	.	.	.		
		904	.	.	.		
		905	.	.	.		
		906	.	.	.		
			Section	Township	Range	Meridian	
Prairie Provinces							

Sections I et II de la Feuille de visites (Formule 1)

I - LOGEMENTS PRIVÉS OCCUPÉS (MAISON SIMPLE, APPARTEMENT, PLAIN-

VILLAGES, ÉTABLISSEMENTS, ETC., NON INCORPORÉS	NUMÉRO DE L'ÎLOT (s'il y a lieu)	NUMÉRO DU MÉNAGE	SITUATION EXACTE DE CE LOGEMENT				NOM DU CHEF DE CE MÉNAGE
			1) Pour les cités, villes et villages, inscrire la rue et le numéro. 2) Pour les autres régions, inscrire: a) Lot et concession; Québec et Ontario. b) Section, township, rang et méridien; Prairies. c) Paroisse, township, etc.; autres provinces.				Écrire en moulé le nom de famille du chef de ce ménage, suivi du prénom et des initiales.
1	2	3	4				5
		001	.	.	.		
		002	.	.	.		
E		003	.	.	.		
		004	.	.	.		
		005	.	.	.		
		006	.	.	.		
		007	.	.	.		
E		008	.	.	.		
		009	.	.	.		
		010	.	.	.		
		011	.	.	.		
		012	.	.	.		
E		013	.	.	.		
		014	.	.	.		
		015	.	.	.		
			Section	Township	Rang	Méridien	
			Provinces des Prairies				

II - LOGEMENTS COLLECTIFS (MAISON DE CHAMBRES DE 10+ CHAMBREURS,

VILLAGES, ÉTABLISSEMENTS, ETC., NON INCORPORÉS	NUMÉRO DE L'ÎLOT (s'il y a lieu)	NUMÉRO DU MÉNAGE	SITUATION EXACTE DE CE LOGEMENT				NOM (OU GENRE) DE CE LOGEMENT
			1) Pour les cités, villes et villages, inscrire la rue et le numéro. 2) Pour les autres régions, inscrire: a) Lot et concession; Québec et Ontario. b) Section, township, rang et méridien; Prairies. c) Paroisse, township, etc.; autres provinces.				1) Pour une institution, hôtel, camp, etc., inscrire le nom. 2) Pour un logement collectif sans nom propre, inscrire le genre, (maison de chambres, camp de bûcherons, etc.)
1	2	3	4				5
		901	.	.	.		
		902	.	.	.		
		904	.	.	.		
		905	.	.	.		
		906	.	.	.		
			Section	Township	Rang	Méridien	
			Provinces des Prairies				

Questions 1 to 15 of the Population Questionnaire (Form 2A)

Census of Canada, 1961
FORM
2A
POPULATION

1. Same or different household? Start of a new household → Continuation of same household →	A. Household No. (from Visitation Record) 0 100 200 300 400 500 0 10 20 30 40 50 60 70 80 90 0 1 2 ③ 4 5 6 7 ⑧ 9 (Sample) (Sample)										C. Is this dwelling on a farm or small agricultural holding? (One acre and \$50 sales) Yes → No →	
	B. Exact location of this dwelling? (Street and no., or lot and concession, etc.) (City, town, village, parish, municipality)											
2. Name of person?	(Surname or family name - PLEASE PRINT)										(Given name and initials)	
3. Relationship to head of household?	Head of household	Wife of head	Son of head	Daughter of head	If not listed write here, as: son-in-law, grandson, mother, uncle, niece, employee, partner, lodger, lodger's wife, lodger's daughter, inmate, etc.							
4. Male or female?	Male →					Female →						
5. Age at last birthday? (Before June 1, 1961)	Under one year	0	10	20	30	40	50	60	70	80	90	100 years or over
6. Single, married, widowed, or divorced?	Single (Never married) →			Married (Include separated) →				Widowed →		Divorced →		
7. In what province (or country) were you born? (If outside Canada, give country according to present boundaries)	Nfld.	P.E.I.	N.S.	N.B.	Que.	Ont.	Man.	Sask.	Alta.	B.C.	Yukon	N.W.T.
	Austria	Belgium	Czechoslovakia	Denmark	England	Finland	France	Germany	If not listed, write here:			
	Greece	Hungary	Italy	Netherlands	Northern Ireland	Norway	Poland	Republic of Ireland				
	Roumania	Scotland	Sweden	Switzerland	U.S.A.	U.S.S.R.	Wales	Yugoslavia				
8. In what year did you immigrate to Canada?	Born in Canada	or	Before 1921	1921-1930	1931-1940	1941-1945	1946-1950	1951-1955	1956-1957	1958-1959	1960	1961
9. Country of citizenship Are you a Canadian? (If not, of what country are you a national or a citizen?)	Canada	United Kingdom	U.S.A.	Germany	Italy	Netherlands	Poland	U.S.S.R.	If not listed, write here:			
10. To what ethnic or cultural group did you or your ancestor (on the male side) belong on coming to this continent?	Austrian	Belgian	Czech	Danish	English	Estonian	Finnish	Native Indian	If not listed, write here:			
	French	German	Greek	Hungarian	Icelandic	Irish	Italian	Band member				
	Jewish	Lithuanian	Negro	Netherlands	Norwegian	Polish	Roumanian	Non-Band				
	Russian	Scottish	Slovak	Swedish	Ukrainian	Welsh	Yugoslavic					
11. What is your religion?	Adventist	Anglican	Baptist	Christian Science	Greek Orthodox	Jehovah's Witnesses	Jewish	Lutheran	If not listed, write here:			
	Mennonite	Mormon	Pentecostal	Presbyterian	Roman Catholic	Salvation Army	Ukrainian Catholic	United Church				
12. What language did you first learn in childhood and still understand?	English	French	Danish	Finnish	German	Indian or Eskimo	Italian	Magyar	If not listed, write here:			
	Netherlands	Norwegian	Polish	Russian	Slovak	Swedish	Ukrainian	Yiddish				
13. Can you speak English? French?	English only →			French only →			Both English and French →		Neither English nor French →			
14. What was the highest grade or year of schooling you ever attended? (Mark one space only)	No schooling	Elementary (Grade)				High School (Year)			University (Year)			
	Kinder-garten	1-4	5+	1	2	3	4	5	1-2	3		
									4+	Degree		
15. Since last September, did you attend school or university?	Yes (any regular day-time attendance) →					No →						

Questions 1 à 15 du Questionnaire-population (Formule 2A)

Recensement
du Canada, 1961
FORMULE
2A
POPULATION

1. Même ménage ou différent ? Commencement d'un autre ménage Continuation du même ménage	A. N° du ménage (d'après la Feuille de visites)										C. Ce logement est-il dans une ferme ou petite exploitation agricole ? (Une acre et \$50 de ventes) Oui Non	
	0	100	200	300	400	500	Ménage collectif			900		
	0	10	20	30	40	50	60	70	80	90		
	0	1	2	3	4	5	6	7	8	9		
	(Échantillon)					(Échantillon)						
B. Situation exacte de ce logement ? (rue et n°, ou lot et concession, etc.) (cité, ville, village, paroisse, municipalité)												
2. Nom de la personne ?	(Nom de famille - EN MOULÉ s.v.p.) (Prénom et initiales)											
3. Lien avec le chef du ménage ?	Chef du ménage	Épouse du chef	Fils du chef	Fille du chef	Si non indiqué, inscrire ici: Ex: gendre, petit-fils, mère, oncle, nièce, employé associé, chambreur, épouse du chambreur, fille du chambreur, pensionnaire, etc.							
4. Sexe masculin ou féminin ?	Masculin					Féminin						
5. Âge au dernier anniversaire ? (avant le 1 ^{er} juin 1961)	Moins d'un an	0	10	20	30	40	50	60	70	80	90	100 ans et plus
	0	1	2	3	4	5	6	7	8	9		
6. Célibataire, marié, veuf ou divorcé ?	Célibataire (jamais marié)			Marié (séparé ou non)				Veuf		Divorcé		
7. Dans quelle province (ou pays) êtes-vous né ? (Si né en dehors du Canada, rapporter le pays selon les limites actuelles)	T.-N.	I.-P.-É.	N.-E.	N.-B.	Qué.	Ont.	Man.	Sask.	Alb.	C.-B.	Yukon	T.N.-O.
	Autriche	Belgique	Tchécoslovaquie	Danemark	Angleterre	Finlande	France	Allemagne	Si non indiqué, inscrire ici:			
	Grèce	Hongrie	Italie	Pays-Bas	Irlande du Nord	Norvège	Pologne	République d'Irlande				
	Roumanie	Écosse	Suède	Suisse	États-Unis	U.R.S.S.	Galles	Yougoslavie				
8. En quelle année avez-vous immigré au Canada ?	Né au Canada	ou	Avant 1921	1921-1930	1931-1940	1941-1945	1946-1950	1951-1955	1956-1957	1958-1959	1960	1961
9. Pays de citoyenneté Étes-vous Canadien ? (Si non, de quel pays êtes-vous citoyen ou ressortissant ?)	Canada	Royaume-Uni	États-Unis	Allemagne	Italie	Pays-Bas	Pologne	U.R.S.S.	Si non indiqué, inscrire ici:			
10. A quel groupe ethnique ou culturel appartenait votre ascendant paternel (ou vous-même) lors de son arrivée en Amérique ?	Autrichien	Belge	Tchèque	Danois	Anglais	Estonien	Finlandais	Indien de naissance	Si non indiqué, inscrire ici:			
	Français	Allemand	Grec	Hongrois	Islandais	Irlandais	Italien	Dans une bande				
	Juif	Lithuanien	Nègre	Néerlandais	Norvégien	Polonais	Roumain	Yougo-slave				
	Russe	Écossais	Slovaque	Suédois	Ukrainien	Gallois	Émancipé					
11. Quelle est votre religion ?	Adventiste	Anglicane	Baptiste	Scientistes chrétiens	Greco orthodoxe	Témoins de Jéhovah	Judaïque	Luthérienne	Si non indiquée, inscrire ici:			
	Mennonite	Mormone	Pentecostale	Presbytérienne	Catholique romaine	Armée du Salut	Ukrainienne catholique	Église Unie				
12. Quelle est la première langue que vous avez apprise dans l'enfance et que vous comprenez encore ?	Anglais	Français	Danois	Finois	Allemand	Indien ou esquimau	Italien	Magyar	Si non indiquée, inscrire ici:			
	Hollandais	Norvégien	Polonais	Russe	Slovaque	Suédois	Ukrainien	Yiddish				
13. Parlez-vous anglais ? français ?	Anglais seulement		Français seulement				Anglais et français		Ni anglais ni français			
14. Jusqu'en quelle année êtes-vous allé à l'école ? (Marquer un espace seulement)	N'a pas été à l'école		Élémentaire (année)			Secondaire (année)			Université (année)			
	Jardin d'enfants		1-4	5+	1	2	3	4	5	1-2	3	
							4+	Grade				
15. Depuis septembre dernier, êtes-vous allé à l'école ou à l'université ?	Oui (n'importe quel cours régulier de jour)						Non					

Questions 1 to 15 of the Temporary Resident Questionnaire (Form 3)

Census of Canada, 1961	POPULATION - (Temporary Residents)	Form 3
---------------------------	------------------------------------	--------

1. Household Identification?

Dist. No. -----

E. A. No. -----

Hhld. No. -----

2. Name of person? -----

(Surname - PLEASE PRINT) (Given name and initials)

3. Exact location of person's usual residence? -----

(Street and number) or (Lot and concession)

(City, town, village, parish, municipality, etc.) (Province)

Relationship to head of household at usual residence? -----

(As head, wife, son, lodger, etc.)

Name of head of household at usual residence? -----

(If you are the head, leave this line blank)

OFFICE USE		
DIST.	E. A.	HMLD.

Is there someone at your usual residence to report you to the Enumerator? No Yes **→** No further entries required

4. Male or female?	Male -----	Female -----	
5. Age at last birthday? (Before June 1, 1961)	Under one year -----	0 ----- 10 ----- 20 ----- 30 ----- 40 ----- 50 ----- 60 ----- 70 ----- 80 ----- 90 ----- 100 years or over -----	
6. Single, married, widowed, or divorced?	Single (Never married) -----	Married (Include separated) -----	Widowed ----- Divorced -----
7. In what province (or country) were you born? (If outside Canada, give country according to present boundaries)	Nfld. ----- P.E.I. ----- N.S. ----- N.B. ----- Que. ----- Ont. ----- Man. ----- Sask. ----- Alta. ----- B.C. ----- Yukon ----- N.W.T.	Austria ----- Belgium ----- Czechoslovakia ----- Denmark ----- England ----- Finland ----- France ----- Germany ----- Greece ----- Hungary ----- Italy ----- Netherlands ----- Northern Ireland ----- Norway ----- Poland ----- Roumania ----- Scotland ----- Sweden ----- Switzerland ----- U.S.A. ----- U.S.S.R. ----- Wales ----- Yugoslavia -----	Republic of Ireland ----- If not listed, write here: -----
8. In what year did you immigrate to Canada?	Born in Canada ----- or ----- Before 1921 ----- 1921-1930 ----- 1931-1940 ----- 1941-1945 ----- 1946-1950 ----- 1951-1955 ----- 1956-1957 ----- 1958-1959 ----- 1960 ----- 1961 -----		
9. Country of citizenship Are you a Canadian? (If not, of what country are you a national or a citizen?)	Canada ----- United Kingdom ----- U.S.A. ----- Germany ----- Italy ----- Netherlands ----- Poland ----- U.S.S.R. -----		If not listed, write here: -----
10. To what ethnic or cultural group did you or your ancestor (on the male side) belong on coming to this continent?	Austrian ----- Belgian ----- Czech ----- Danish ----- English ----- Estonian ----- Finnish ----- French ----- German ----- Greek ----- Hungarian ----- Icelandic ----- Irish ----- Italian ----- Jewish ----- Lithuanian ----- Negro ----- Netherlands ----- Norwegian ----- Polish ----- Roumanian ----- Russian ----- Scottish ----- Slovak ----- Swedish ----- Ukrainian ----- Welsh ----- Yugoslavic -----		Native Indian ----- Band member ----- Non-Band ----- If not listed, write here: -----
11. What is your religion?	Adventist ----- Anglican ----- Baptist ----- Christian Science ----- Greek Orthodox ----- Jehovah's Witnesses ----- Jewish ----- Lutheran ----- Mennonite ----- Mormon ----- Pentecostal ----- Presbyterian ----- Roman Catholic ----- Salvation Army ----- Ukrainian Catholic -----		If not listed, write here: -----

12. What language did (you) first learn in childhood and still understand?	English ----- French ----- Danish ----- Finnish ----- German ----- Indian or Eskimo ----- Italian ----- Magyar ----- Netherlands ----- Norwegian ----- Polish ----- Russian ----- Slovak ----- Swedish ----- Ukrainian ----- Yiddish -----	If not listed, write here: -----
13. Can (you) speak English? French?	English only ----- French only ----- Both English and French ----- Neither English nor French -----	
14. What was the highest grade or year of schooling (you) ever attended? (Mark one space only)	No schooling ----- Kindergarten ----- Elementary (Grade) 1-4 ----- 5+ ----- High School (Year) 1 ----- 2 ----- 3 ----- 4 ----- 5 ----- University (Year) 1-2 ----- 3 ----- 4+ ----- Degree -----	
15. Since last September, did (you) attend school or university?	Yes (any regular day-time attendance) ----- No -----	

Questions 1 à 15 du Questionnaire-résident temporaire (Formule 3)

Recensement du Canada, 1961	POPULATION - (Résidents temporaires)	FORMULE 3
-----------------------------	---	------------------

1. Identification du ménage ?

Dist., n° _____

S. D., n° _____

Ménage, n° _____

À L'USAGE DU BUREAU		
DIST.	S. D.	MÉNAGE

2. Nom de la personne ? _____
(Nom de famille - EN MOULÉ, s.v.p.) (Prénom et initiales)

3. Situation exacte du domicile ordinaire de la personne ? _____
(Rue et numéro) ou (Lot et concession)

_____ (Cité, ville, village, paroisse, municipalité, etc.) (Province)

Lien avec le chef du ménage au domicile ordinaire ? _____
(Ex.: chef, épouse, fils, chambreur, etc.)

Nom du chef du ménage à votre domicile ordinaire ? _____
(Si vous êtes le chef, ne rien écrire ici)

Y a-t-il quelqu'un à votre domicile ordinaire pour vous rapporter à l'agent recenseur ? Non Oui → (Finir ici)

4. Sexe masculin ou féminin ?	Masculin <input type="checkbox"/> Féminin <input type="checkbox"/>
5. Âge au dernier anniversaire ? (avant le 1 ^{er} juin 1961)	Moins d'un an: 0, 1, 2, 3, 4, 5, 6, 7, 8, 9, 10, 20, 30, 40, 50, 60, 70, 80, 90, 100 ans et plus
6. Célibataire, marié, veuf ou divorcé ?	Célibataire (jamais marié) <input type="checkbox"/> Marié (séparé ou non) <input type="checkbox"/> Veuf <input type="checkbox"/> Divorcé <input type="checkbox"/>
7. Dans quelle province (ou pays) êtes-vous né ? <small>(Si né en dehors du Canada, rapporter le pays selon les limites actuelles)</small>	T.-N., I.-P.-É., N.-É., N.-B., Qué., Ont., Man., Sask., Alb., C.-B., Yukon, T.N.-O., Autriche, Belgique, Tchèque-slovaque, Danemark, Angleterre, Finlande, France, Allemagne, Grèce, Hongrie, Italie, Pays-Bas, Irlande du Nord, Norvège, Pologne, République d'Irlande, Roumanie, Écosse, Suède, Suisse, États-Unis, U.R.S.S., Galles, Yougoslavie. <small>Si non indiqué, inscrire ici:</small>
8. En quelle année avez-vous immigré au Canada ?	Né au Canada ou Avant 1921, 1921-1930, 1931-1940, 1941-1945, 1946-1950, 1951-1955, 1956-1957, 1958-1959, 1960, 1961
9. Pays de citoyenneté Étes-vous Canadien ? (Sinon, de quel pays êtes-vous citoyen ou ressortissant ?)	Canada, Royaume-Uni, États-Unis, Allemagne, Italie, Pays-Bas, Pologne, U.R.S.S. <small>Si non indiqué, inscrire ici:</small>
10. A quel groupe ethnique ou culturel appartenait votre ascendant paternel (ou vous-même) lors de son arrivée en Amérique ?	Autrichien, Belge, Tchèque, Danois, Anglais, Estonien, Finlandais, Indien de naissance, Français, Allemand, Grec, Hongrois, Islandais, Irlandais, Italien, Dans une bande, Juif, Lithuanien, Nègre, Néerlandais, Norvégien, Polonais, Roumain, Yougoslave, Russe, Écossais, Slovaque, Suedois, Ukrainien, Gallois, Émancipé. <small>Si non indiquée, inscrire ici:</small>
11. Quelle est votre religion ?	Adventiste, Anglicane, Baptiste, Scientistes chrétiens, Grecque orthodoxe, Témoins de Jéhovah, Judaïque, Luthérienne, Mennonite, Mormone, Pentecôtiste, Presbytérienne, Catholique romaine, Arméenne du Saint catholique, Calise-Unité. <small>Si non indiquée, inscrire ici:</small>

12. Quelle est la première langue que vous avez apprise dans l'enfance et que vous comprenez encore ?	Anglais, Français, Danois, Finnois, Allemand, Indien ou esquimau, Italien, Magyar, Hollandais, Norvégien, Polonais, Russe, Slovaque, Suédois, Ukrainien, Yiddish. <small>Si non indiquée, inscrire ici:</small>
13. Parlez-vous anglais ? français ?	Anglais seulement <input type="checkbox"/> Français seulement <input type="checkbox"/> Anglais et français <input type="checkbox"/> Ni anglais ni français <input type="checkbox"/>
14. Jusqu'en quelle année êtes-vous allé à l'école ? (Marquer un espace seulement)	N'a pas été à l'école <input type="checkbox"/> Élémentaire (année): 1-4, 5+ ; Secondaire (année): 1, 2, 3, 4, 5 ; Université (année): 1-2, 3, 4+, Grade
15. Depuis septembre dernier, êtes-vous allé à l'école ou à l'université ?	Oui (n'importe quel cours régulier de jour) <input type="checkbox"/> Non <input type="checkbox"/>

691-1063 27-1-61

ERRATA

Details	Bulletin	Page	Détails
"Salmon (pt. - part.)" in Electoral District Okanagan-Revelstoke, Division 6 should read Salmon Arm (pt. - part.)	1.1-1	5-93	"Salmon (pt. - part.)" dans le district électoral d'Okanagan-Revelstoke, Division 6 lire plutôt Salmon Arm (pt. - part.)
Flin Flon, t. - v. { Unorganized - Non organisé (T. - C. 67, R. 29, W. - O. 1) Uranium City & District should read { Unorganized - Non organisé (T. - C. 67, R. 29, W. - O. 1) Unorganized - Non organisé (T. - C. 67, R. 30, W. - O. 1)	1.1-6	9-8	Flin Flon, t. - v. { Unorganized - Non organisé (T. - C. 67, R. 29, W. - O. 1) Uranium City & District lire plutôt { Unorganized - Non organisé (T. - C. 67, R. 29, W. - O. 1) Unorganized - Non organisé (T. - C. 67, R. 30, W. - O. 1)
1956 Windsor, c. 121,980* - The asterisk* should be deleted.	1.1-6	9-26	1956 Windsor, c. 121,980* - Rayer l'astérisque*.
1956 1956 Dundas, t. - v. 10,866 should read 10,886	1.1-8	A-4	1956 1956 Dundas, t. - v. 10,866 lire plutôt 10,886
1956 1956 Delta, mun. Tract - Secteur 210 2,845 should read 5,907 " " 211 5,907 " " 2,845	1.1-8	A-13	1956 1956 Delta, mun. Tract - Secteur 210 2,845 lire plutôt 5,907 " " 211 5,907 " " 2,845
Division 15, municipality number 6 should read 5	1.1-9	B-13	Division 15, municipalité numéro 6 lire plutôt 5
Division 19, municipality number 10 should read 9	1.1-9	B-13	Division 19, municipalité numéro 10 lire plutôt 9
Scale of miles - approximately 1 mile to the inch should read 4 miles to the inch	1.1-9	B-33	Échelle en milles - approximativement 1 mille au pouce lire plutôt 4 milles au pouce
Lake Ontario should read Lake Huron	1.1-9	B-51	Lake Ontario lire plutôt Lake Huron
The 1961 figure for Kentville does not include the Nova Scotia Sanatorium located outside the town limits. This institution was included in error with Kentville in previous censuses. The 1951 and 1956 figures for Kentville excluding the Sanatorium amounted to 3,713 and 4,502 respectively.	1.1-2 1.1-6 1.1-10	7-6 9-11 6-4	Les chiffres de 1961 pour Kentville ne comprennent pas le Nova Scotia Sanatorium, situé hors des limites de la ville. Cet établissement a été attribué par erreur à Kentville lors des recensements antérieurs. Les chiffres de 1951 et 1956 pour Kentville, sans le Sanatorium, étaient, respectivement de 3,713 et 4,502.

GENERAL TABLES

TABLEAUX GÉNÉRAUX

TABLE 1. Numerical and percentage distribution of the population, showing increases over preceding censuses, for provinces and territories, 1901-1951, 1956, 1961

TABLEAU 1. Répartition numérique et procentuelle de la population, et augmentation à chaque recensement, provinces et territoires, 1901-1951, 1956, 1961

Province	1901	1911	1921	1931	1941	1951	1956	1961
Numerical distribution -- Répartition numérique								
Canada	5,371,315	7,206,643	8,787,949 ¹	10,376,786	11,506,655	14,009,429	16,080,791	18,238,247
Newfoundland - Terre-Neuve						361,416	415,074	457,853
Prince Edward Island - Île-du-Prince-Edouard	103,259	93,728	88,615	88,038	95,047	98,429	99,285	104,829
Nova Scotia - Nouvelle-Écosse	459,574	492,338	523,837	512,846	577,962	642,584	694,717	737,007
New Brunswick - Nouveau-Brunswick	331,120	351,889	387,876	408,219	457,401	515,697	554,618	597,936
Quebec - Québec	1,648,898	2,005,776	2,360,510	2,874,662	3,331,882	4,055,681	4,628,378	5,259,211
Ontario	2,182,947	2,527,292	2,933,662	3,431,683	3,787,655	4,597,542	5,404,933	6,236,092
Manitoba	255,211	481,394	610,118	700,139	729,744	776,541	850,040	921,686
Saskatchewan	91,279	492,432	757,510	921,785	895,992	831,728	880,665	925,181
Alberta	73,022	374,295	588,454	731,605	796,169	939,501	1,123,118	1,331,944
British Columbia - Colombie-Britannique	178,657	392,480	524,582	694,263	817,861	1,165,210	1,398,464	1,629,082
Yukon	27,219	8,512	4,157	4,230	4,914	9,096	12,190	14,628
Northwest Territories - Territoires du Nord-Ouest	20,129	6,507	8,143	9,316	12,028	16,004	19,313	22,998
Percentage distribution - Répartition procentuelle								
Canada	100.0	100.0	100.0	100.0	100.0	100.0	100.0	100.0
Newfoundland - Terre-Neuve						2.6	2.6	2.5
Prince Edward Island - Île-du-Prince-Edouard	1.9	1.3	1.0	0.8	0.8	0.7	0.6	0.6
Nova Scotia - Nouvelle-Écosse	8.6	6.8	6.0	4.9	5.0	4.6	4.3	4.0
New Brunswick - Nouveau-Brunswick	6.2	4.9	4.4	3.9	4.0	3.7	3.4	3.3
Quebec - Québec	30.7	27.8	26.9	27.7	29.0	28.9	28.8	28.8
Ontario	40.6	35.1	33.4	33.1	32.9	32.8	33.6	34.2
Manitoba	4.8	6.4	6.9	6.7	6.3	5.5	5.3	5.1
Saskatchewan	1.7	6.8	8.6	8.9	7.8	5.9	5.5	5.1
Alberta	1.4	5.2	6.7	7.1	6.9	6.7	7.0	7.3
British Columbia - Colombie-Britannique	3.3	5.4	6.0	6.7	7.1	8.3	8.7	8.9
Yukon	0.5	0.1				0.1	0.1	0.1
Northwest Territories - Territoires du Nord-Ouest	0.4	0.1	0.1	0.1	0.1	0.1	0.1	0.1
Numerical increase over preceding census Augmentation numérique sur le recensement précédent								
Canada	538,076	1,835,328	1,581,306	1,588,837	1,129,869	2,502,774 ⁴	2,071,362	2,157,456
Newfoundland - Terre-Neuve							53,658	42,779
Prince Edward Island - Île-du-Prince-Edouard	5,819	9,531	5,113	577	7,009	3,382	858	5,344
Nova Scotia - Nouvelle-Écosse	9,178	32,764	31,499	10,991	65,116	64,622	52,133	42,290
New Brunswick - Nouveau-Brunswick	9,857	20,769	35,987	20,343	49,182	58,296	38,919	43,320
Quebec - Québec	160,383	356,878	354,734	514,152	457,220	723,789	572,697	630,833
Ontario	68,626	344,345	406,370	498,021	355,972	809,887	807,391	831,159
Manitoba	102,705	206,183	148,724	90,021	29,605	46,797	73,499	71,648
Saskatchewan	91,279	401,153	265,078	164,275	25,793	64,264	48,937	44,516
Alberta	73,022	301,273	214,159	143,151	64,564	143,332	183,615	208,828
British Columbia - Colombie-Britannique	80,484	213,823	132,102	169,681	123,598	347,349	233,254	230,618
Yukon	27,219	18,707	4,355	73	684	4,182	3,094	2,438
Northwest Territories - Territoires du Nord-Ouest	78,838	13,622	1,636	1,173	2,712	3,976	3,309	3,685
Percentage increase over preceding census Augmentation procentuelle sur le recensement précédent								
Canada	11.1	34.2	21.9	18.1	10.9	21.6 ⁴	14.8	13.4
Newfoundland - Terre-Neuve							14.8	10.3
Prince Edward Island - Île-du-Prince-Edouard	5.3	9.2	5.5	0.7	8.0	3.6	0.9	5.4
Nova Scotia - Nouvelle-Écosse	2.0	7.1	6.4	2.1	12.7	11.2	8.1	6.1
New Brunswick - Nouveau-Brunswick	3.1	6.3	10.2	5.2	12.0	12.7	7.5	7.8
Quebec - Québec	10.8	21.6	17.7	21.8	15.9	21.7	14.1	13.6
Ontario	3.2	15.8	16.1	17.0	10.4	21.4	17.6	15.4
Manitoba	67.3	80.8	32.2	14.8	4.2	6.4	9.5	8.4
Saskatchewan		439.5	53.8	21.7	2.8	7.2	5.9	5.1
Alberta		412.6	57.2	24.3	8.8	18.0	19.5	18.6
British Columbia - Colombie-Britannique	82.0	119.7	33.7	32.3	17.8	42.5	20.0	18.5
Yukon		68.7	51.2	1.8	16.2	85.1	34.0	20.0
Northwest Territories - Territoires du Nord-Ouest	79.7	67.7	25.1	14.4	29.1	33.1	20.7	19.1

¹ Includes 485 members of the Royal Canadian Navy. - Comprend 485 membres de la Marine royale canadienne.

² Newfoundland was included in the Census of Canada for the first time in 1951, following union with Canada in 1949. Earlier censuses taken by the Newfoundland Government showed the following totals: 1901: 220,984; 1911: 242,619; 1921: 263,033; 1935: 289,588; 1945: 321,819. - A la suite de son union avec le Canada, en 1949, Terre-Neuve a fait partie du recensement canadien pour la première fois en 1951. Les recensements effectués antérieurement par le gouvernement de Terre-Neuve ont donné les totaux suivants: 1901: 220,984; 1911: 242,619; 1921: 263,033; 1935: 289,588; 1945: 321,819.

³ Less than 0.05 p.c. - Moins de 0.05 p. 100.

⁴ Excluding Newfoundland, which is included in the total for 1951 but not 1941, the increase amounted to 2,141,358, or 18.6 p.c. - En ne tenant pas compte de Terre-Neuve qui figure au total de 1951 mais qui ne figurait pas à celui de 1941, l'augmentation s'établit à 2,141,358 ou 18.6 p. 100.

TABLE 2. Area and density of population for counties and census divisions, 1961
 TABLEAU 2. Superficie et densité de la population des comtés et divisions de recensement, 1961

County or census division Comté ou division de recensement	Population	Land area in square miles ¹ Superficie en milles carrés	Population density Densité de la population	County or census division Comté ou division de recensement	Population	Land area in square miles Superficie en milles carrés	Population density Densité de la population
CANADA	18,238,247	3,560,238	5.12	Quebec - Con. Québec - suite:			
Newfoundland Terre-Neuve	457,853	143,045	3.20	Chambly	146,745	138	1,063.37
Division No. 1	188,904	3,620	52.18	Champlain	111,953	8,586	13.04
Division No. 2	24,779	1,730	14.32	Charlevoix	31,012	2,275	14.00
Division No. 3	23,299	8,012	2.91	Charlevoix-Est	16,450	719	22.88
Division No. 4	24,185	2,714	8.91	Charlevoix-Ouest	14,562	1,496	9.73
Division No. 5	39,086	2,391	16.35	Châteauguay	34,042	265	128.46
Division No. 6	38,045	9,591	3.97	Chicoutimi	157,196	17,800	8.83
Division No. 7	39,652	2,556	15.51	Compton	24,410	933	26.16
Division No. 8	44,659	3,109	14.36	Deux-Montagnes	32,837	279	117.70
Division No. 9	21,710	6,836	3.18	Dorchester	34,711	842	41.22
Division No. 10	13,534	107,435	0.13	Drummond	58,220	532	109.44
Prince Edward Island Île-du-Prince-Édouard	104,629	2,184	47.91	Frontenac	30,600	1,370	22.34
Kings	17,893	641	27.91	Gaspé	74,341	4,648	15.99
Prince	40,894	778	52.56	Gaspé-Est	41,333	2,348	17.60
Queens	45,842	765	59.92	Gaspé-Ouest	20,529	2,198	9.34
Nova Scotia Nouvelle-Écosse	737,007	20,402	36.12	Îles-de-la-Madeleine	12,479	102	122.34
Annapolis	22,649	1,285	17.63	Hull	129,111	2,571	50.22
Antigonish	14,360	541	26.54	Gatineau	44,308	2,432	18.22
Cape Breton	131,507	972	135.30	Hull	84,803	139	610.09
Colchester	34,307	1,451	23.64	Huntingdon	14,752	361	40.86
Cumberland	37,767	1,683	22.44	Iberville	18,080	198	91.31
Digby	20,216	970	20.84	Joliette	44,969	2,506	17.94
Guysborough	13,274	1,611	8.24	Kamouraska	27,138	1,038	26.14
Halifax	225,723	2,063	109.41	Labelle	29,084	2,392	12.16
Hants	26,444	1,229	21.52	Lac-St-Jean	105,230	23,723	4.44
Inverness	18,718	1,409	13.28	Lac-St-Jean-Est	43,920	905	48.53
Kings	41,747	842	49.58	Lac-St-Jean-Ouest	61,310	22,818	2.69
Lunenburg	34,998	1,169	29.94	Laprairie	31,157	170	183.28
Pictou	43,908	1,124	39.06	L'Assomption	39,440	247	159.68
Queens	13,155	983	13.38	Lévis	51,842	272	190.60
Richmond	11,374	489	23.26	L'Islet	24,798	773	32.08
Shelburne	15,208	979	15.53	Lotbinière	30,234	726	41.64
Victoria	8,266	1,105	7.48	Maskinongé	21,274	2,378	8.95
Yarmouth	23,386	838	27.91	Matane	70,664	3,382	20.89
New Brunswick Nouveau-Brunswick	597,936	27,835	21.48	Matane	35,078	1,631	21.51
Albert	12,485	681	18.33	Matapédia	35,586	1,751	20.32
Carleton	23,507	1,300	18.08	Mégantic	57,400	780	73.59
Charlotte	23,285	1,243	18.73	Missisquoi	29,528	375	78.74
Gloucester	66,343	1,854	35.78	Montcalm	18,768	3,894	4.82
Kent	26,667	1,734	15.38	Montmagny	26,450	630	41.98
Kings	25,908	1,374	18.86	Montmorency	25,708	2,198	11.70
Madawaska	38,983	1,262	30.89	Montmorency No. 1	20,734	2,126	9.75
Northumberland	50,035	4,671	10.71	Montmorency No. 2 (Île-d'Orléans)	4,974	72	69.08
Queens	11,640	1,373	8.48	Montréal et Îles de Montréal et Jésus	1,872,437	294	6,368.83
Restigouche	40,973	3,242	12.64	Île-de-Montréal	1,747,696	201	8,695.00
St. John	89,251	611	146.07	Île-Jésus	124,741	93	1,341.30
Sunbury	22,796	1,079	21.13	Napierville	11,216	149	75.28
Victoria	19,712	2,074	9.50	Nicolet	30,827	626	49.24
Westmorland	93,679	1,430	65.51	Papineau	32,697	1,581	20.68
York	52,672	3,545	14.86	Pontiac	19,947	9,560	2.09
Quebec Québec	5,259,211	523,860	10.04	Portneuf	50,711	1,440	35.22
Abitibi	108,313	76,725	1.41	Québec	331,307	2,745	120.69
Argenteuil	31,830	783	40.65	Richelieu	38,565	221	174.50
Arthabaska	45,301	666	68.02	Richmond	42,232	544	77.63
Bagot	21,390	346	61.82	Rimouski	65,295	2,089	31.26
Beauce	62,264	1,128	55.20	Rouville	25,979	243	106.91
Beauharnois	49,667	147	337.87	Saguenay	81,900	315,176	0.26
Bellechasse	28,054	653	39.90	Shefford	54,963	567	96.94
Berthier	27,325	1,816	15.05	Sherbrooke	80,490	238	338.19
Bonaventure	42,962	3,464	12.40	Soulanges	10,075	136	74.08
Brome	13,691	488	28.06	Stanstead	36,095	432	83.55
				St-Hyacinthe	44,993	278	161.85
				St-Jean	38,470	205	187.66
				St-Maurice	109,873	1,820	60.37
				Témiscamingue	60,288	8,977	6.72
				Témiscouata	69,318	1,874	36.99
				Rivière-du-Loup	40,239	723	55.66
				Témiscouata	29,079	1,151	25.26
				Terrebonne	102,275	782	130.79

¹ Land area totals for Newfoundland, Nova Scotia, New Brunswick, Ontario and Saskatchewan have been revised since the 1951 Census. County and census division land areas, which have not been revised, do not add to these provincial totals. - Les chiffres de la superficie des terres à Terre-Neuve, en Nouvelle-Écosse, au Nouveau-Brunswick, en Ontario et en Saskatchewan ont été révisés depuis le recensement de 1951. Les superficies des comtés et des divisions de recensement, n'ayant pas été révisées, ne concordent pas avec ces totaux provinciaux.

TABLE 2. Area and density of population for counties and census divisions, 1961 - Concluded
 TABLEAU 2. Superficie et densité de la population des comtés et divisions de recensement, 1961 - fin

County or census division Comté ou division de recensement	Population	Land area in square miles ¹ Superficie en milles carrés ¹	Population density Densité de la population	County or census division Comté ou division de recensement	Population	Land area in square miles ¹ Superficie en milles carrés ¹	Population density Densité de la population
Quebec - Con. Québec - fin:				Manitoba - Con. - fin:			
Vaudreuil	28,681	201	142.69	Division No. 9	11,832	1,142	10.36
Verchères	25,697	199	129.13	Division No. 10	19,296	1,881	10.26
Wolfe	18,335	680	26.96	Division No. 11	13,447	2,730	4.93
Yamaska	16,058	365	43.99	Division No. 12	28,686	7,893	3.63
				Division No. 13	12,880	1,748	7.37
				Division No. 14	6,702	930	7.21
				Division No. 15	14,906	3,379	4.41
				Division No. 16	46,781	161,898	0.29
Ontario	6,236,092	344,092	18.12	Division No. 17	21,323	1,664	12.81
Algoma	111,408	19,320	5.77	Division No. 18	15,403	3,652	4.22
Brant	83,839	421	199.14	Division No. 19	19,921	8,125	2.45
Bruce	43,036	1,650	26.08	Division No. 20	475,989	264	1,802.99
Carleton	352,932	947	372.68				
Cochrane	95,666	52,237	1.83	Saskatchewan	925,181	220,182	4.20
Dufferin	16,095	557	28.90	Division No. 1	38,875	5,944	6.54
Dundas	17,162	384	44.69	Division No. 2	33,760	6,686	5.05
Durham	39,916	629	63.46	Division No. 3	28,245	7,646	3.69
				Division No. 4	17,925	7,579	2.37
Elgin	62,862	720	87.31	Division No. 5	45,396	5,760	7.88
Essex	258,218	707	365.23	Division No. 6	154,400	6,787	22.75
Frontenac	87,534	1,599	54.74				
Glengarry	19,217	478	40.20	Division No. 7	61,340	7,471	8.21
Gréville	22,864	463	49.38	Division No. 8	41,328	9,264	4.46
Grey	62,005	1,708	36.30	Division No. 9	50,021	5,010	9.98
Haldimand	28,197	488	57.78	Division No. 10	33,977	4,860	6.99
Haliburton	8,928	1,486	6.01	Division No. 11	125,846	5,979	21.05
				Division No. 12	28,283	5,982	4.73
Halton	106,967	363	294.67				
Hastings	93,377	2,323	40.20	Division No. 13	32,994	6,848	4.82
Huron	53,805	1,295	41.55	Division No. 14	54,564	13,419	4.07
Kenora	51,474	153,220	0.34	Division No. 15	83,669	8,190	10.22
Kent	89,427	918	97.42	Division No. 16	45,020	8,128	5.54
Lambton	102,131	1,124	90.86	Division No. 17	28,830	6,913	4.17
Lanark	40,313	1,138	35.42	Division No. 18	20,708	115,509	0.18
Leeds	46,889	900	52.10				
				Alberta	1,331,944	248,800	5.35
Lennox & Addington	23,717	1,170	20.27	Division No. 1	39,140	8,079	4.84
Lincoln	126,674	332	381.55	Division No. 2	83,306	6,946	11.99
Manitoulin	11,176	1,588	7.04	Division No. 3	30,967	4,794	6.46
Middlesex	221,422	1,240	178.57	Division No. 4	15,020	8,474	1.77
Muskoka	26,705	1,585	16.85	Division No. 5	38,115	6,521	5.84
Nipissing	70,568	7,560	9.33	Division No. 6	317,989	4,946	64.29
Norfolk	50,475	634	79.61	Division No. 7	40,837	7,581	5.39
Northumberland	41,892	734	57.07				
				Division No. 8	76,533	5,655	13.53
Ontario	135,895	853	159.31	Division No. 9	20,274	17,775	1.14
Oxford	70,499	765	92.16	Division No. 10	70,177	8,167	8.59
Parry Sound	29,632	4,336	6.83	Division No. 11	410,679	5,578	73.62
Peel	111,575	469	237.90	Division No. 12	47,310	50,242	0.94
Perth	57,452	840	68.40	Division No. 13	45,431	9,378	4.84
Peterborough	76,375	1,415	53.98	Division No. 14	19,282	11,980	1.61
Prescott	27,226	494	55.11	Division No. 15	76,884	92,684	0.83
Prince Edward	21,108	390	54.12				
				British Columbia			
Rainy River	26,531	7,276	3.65	Colombie-Britannique	1,629,082	359,279	4.53
Renfrew	89,635	3,009	29.79	Division No. 1	34,244	15,984	2.14
Russell	20,892	407	51.33	Division No. 2	70,707	13,343	5.30
Simcoe	141,271	1,663	84.95	Division No. 3	94,648	10,729	8.82
Stormont	57,867	412	140.45	Division No. 4	907,531	9,764	92.95
Sudbury	165,862	18,058	9.18	Division No. 5	290,835	13,206	22.02
Thunder Bay	138,518	52,471	2.64				
				Division No. 6	66,290	31,420	2.11
Timiskaming	50,971	5,896	8.65	Division No. 7	21,325	22,187	0.96
Victoria	29,750	1,348	22.07	Division No. 8	74,240	71,985	1.03
Waterloo	176,754	516	342.55	Division No. 9	38,203	88,128	0.43
Welland	164,741	387	425.69	Division No. 10	31,061	82,533	0.38
Wellington	84,702	1,019	83.12				
Wentworth	358,837	458	783.49	Yukon	14,628	205,346	0.07
York	1,733,108	882	1,964.98				
				Northwest Territories			
Manitoba	921,686	211,775	4.35	Territoires du Nord-Ouest	22,998	1,253,438	0.02
Division No. 1	28,734	1,665	17.26	Franklin District	5,758	541,753	0.01
Division No. 2	36,105	1,983	18.21	Keewatin District	2,345	218,460	0.01
Division No. 3	21,980	2,551	8.62	Mackenzie District	14,895	493,225	0.03
Division No. 4	14,217	2,466	5.77				
Division No. 5	31,402	1,317	23.84				
Division No. 6	30,929	1,792	17.26				
Division No. 7	49,536	2,535	19.54				
Division No. 8	21,617	2,160	10.01				

¹ See page 2-1. - Voir page 2-1.

TABLE 3. Area and density of population for incorporated cities, towns and villages of 2,500 and over, 1961
 TABLEAU 3. Superficie et densité de la population des cités, villes et villages constitués de 2,500 et plus, 1961

City, town or village Cité, ville ou village	Province	Popu- lation	Land area in square miles — Superficie en milles carrés	Popu- lation density — Densité de la population	City, town or village Cité, ville ou village	Province	Popu- lation	Land area in square miles — Superficie en milles carrés	Popu- lation density — Densité de la population
Montréal, c.	Qué.	1,191,062	47.16	25,255.77	Valleyfield (Salaberry-de-), c.	Qué.	27,297	4.62	5,908.44
Toronto, c.	Ont.	672,407	34.96	19,233.61	St-Jean, c.	Qué.	26,988	6.19	4,359.94
Vancouver, c.	B.C.	384,522	43.33	8,874.27	Cap-de-la-Madeleine, c.	Qué.	26,925	6.68	4,030.69
Edmonton, c.	Alta.	281,027	57.72	4,868.80	Corner Brook, c.	Nfld.	25,185	10.00	2,518.50
Hamilton, c.	Ont.	273,991	47.62	5,753.70	Westmount, c.	Qué.	25,012	1.53	16,347.71
Ottawa, c.	Ont.	268,206	42.53	6,306.28	Eastview, t. - v.	Ont.	24,555	1.13	21,730.09
Winnipeg, c.	Man.	265,429	24.57	10,802.97	St-Jérôme, c.	Qué.	24,548	5.78	4,246.71
Calgary, c.	Alta.	249,641	72.41	3,447.60	Medicine Hat, c.	Alta.	24,484	21.82	1,132.47
Québec, c.	Qué.	171,979	8.99	19,130.03	Glace Bay, t. - v.	N.S.	24,186	10.00	2,418.60
London, c.	Ont.	169,569	65.92	2,572.35	Prince Albert, c.	Sask.	24,168	15.53	1,556.21
Windsor, c.	Ont.	114,367	12.91	8,858.79	Longueuil, c.	Qué.	24,131	1.95	12,374.87
Regina, c.	Sask.	112,141	25.72	4,360.07	North Bay, c.	Qué.	23,781	3.53	6,736.83
Saskatoon, c.	Sask.	95,526	29.34	3,255.83	North Vancouver, c.	B.C.	23,656	3.33	7,103.90
Halifax, c.	N.S.	92,511	6.88	13,446.37	Pointe-Claire, c.	Qué.	22,709	6.35	3,576.22
St. Catharines, c.	Ont.	84,472	25.59	3,300.98	St. Thomas, c.	Ont.	22,469	7.01	3,205.28
Sudbury, c.	Ont.	80,120	46.52	1,722.27	St-Hyacinthe, c.	Qué.	22,354	2.60	8,597.69
Verdun, c.	Qué.	78,317	3.28	23,877.13	Niagara Falls, c.	Ont.	22,351	2.79	8,011.11
Kitchener, c.	Ont.	74,485	17.76	4,193.98	Pointe-aux-Trembles, c.	Qué.	21,926	6.56	3,342.38
Sherbrooke, c.	Qué.	66,554	22.16	3,003.34	Thetford Mines, c.	Qué.	21,618	8.20	2,656.34
St. John's, c.	Nfld.	63,633	4.94	12,881.17	Waterloo, c.	Ont.	21,366	8.24	2,592.96
Oshawa, c.	Ont.	62,415	21.26	2,935.79	Mont-Royal, t. - v.	Qué.	21,182	2.87	7,380.49
Hull, c.	Qué.	56,929	6.60	8,625.61	Barrie, c.	Ont.	21,169	6.14	3,447.72
St-Michel, c.	Qué.	55,978	3.02	18,535.76	Forest Hill, vl.	Ont.	20,489	1.48	13,843.92
Brantford, c.	Ont.	55,201	17.22	3,205.63	Woodstock, c.	Ont.	20,486	5.39	3,800.74
Saint John, c.	N.B.	55,153	13.60	4,055.37	Stratford, c.	Ont.	20,467	5.08	4,028.94
Victoria, c.	B.C.	54,941	7.25	7,578.07	West Kildonan, c.	Man.	20,077	2.74	7,327.37
Kingston, c.	Ont.	53,526	12.67	4,224.63	Fredericton, c.	N.B.	19,683	23.50	837.57
Trois-Rivières, c.	Qué.	53,477	7.49	7,139.79	Red Deer, c.	Alta.	19,612	12.50	1,568.96
Sarnia, c.	Ont.	50,976	17.76	2,870.27	Laval-des-Rapides, t. - v.	Qué.	19,227	3.48	5,525.00
St-Laurent, c.	Qué.	49,805	17.47	2,850.89	Victoriaville, t. - v.	Qué.	18,720	4.00	4,680.00
Montréal-N., c.	Qué.	48,433	4.20	11,531.67	Rouyn, c.	Qué.	18,716	10.34	1,810.06
Peterborough, c.	Ont.	47,185	8.23	5,733.29	Dorval, c.	Qué.	18,592	7.97	2,332.75
Burlington, t.-v.	Ont.	47,008	83.98	559.75	Leaside, t. - v.	Ont.	18,579	2.31	8,042.86
Dartmouth, c.	N.S.	46,966	22.50	2,087.38	Brampton, t. - v.	Ont.	18,467	8.46	2,162.86
Port Arthur, c.	Ont.	45,276	16.27	2,782.79	Charlottetown, c.	P.E.I.	18,318	2.34	7,828.21
Fort William, c.	Ont.	45,214	12.56	3,599.84	Mimico, t. - v.	Ont.	18,212	0.78	23,372
Moncton, c.	N.B.	43,840	13.62	3,218.80	Riverside, t. - v.	Ont.	18,089	4.06	4,433.42
Cornwall, c.	Ont.	43,639	27.85	1,566.93	Joliette, c.	Qué.	18,088	2.28	7,933.33
Saut Ste. Marie, c.	Ont.	43,088	7.75	5,559.74	Brockville, t. - v.	Ont.	17,744	7.97	2,226.35
Jacques-Cartier, c.	Qué.	40,807	14.53	2,808.47	Rimouski, t. - v.	Qué.	17,739	3.54	5,011.02
Guelph, c.	Ont.	39,838	8.42	4,731.35	Owen Sound, c.	Ont.	17,421	4.65	3,746.45
Lachine, c.	Qué.	38,630	6.71	5,757.08	Sorel, c.	Qué.	17,147	3.13	5,478.27
St. Boniface, c.	Man.	37,600	18.19	2,067.07	Pembroke, t. - v.	Ont.	16,791	3.99	4,208.27
Welland, c.	Ont.	36,079	12.19	2,959.72	Richmond Hill, t. - v.	Ont.	16,446	2.53	6,500.40
Lethbridge, c.	Alta.	35,454	9.88	3,588.46	Pont-Viau, c.	Qué.	16,077	1.17	13,741.03
St. James, c.	Man.	33,977	7.93	4,284.62	Grand'Mère, c.	Qué.	15,806	3.48	4,541.95
New Westminster, c.	B.C.	33,654	6.87	4,898.69	Orillia, t. - v.	Ont.	15,345	4.18	3,671.05
Sydney, c.	N.S.	33,617	5.83	5,766.21	Lévis, c.	Qué.	15,112	3.18	4,752.20
Moose Jaw, c.	Sask.	33,206	14.33	2,317.24	Port Colborne, t. - v.	Ont.	14,886	3.17	4,695.90
Shawinigan, c.	Qué.	32,169	9.54	3,372.01	Whitby, t. - v.	Ont.	14,685	6.69	2,195.07
Chicoutimi, c.	Qué.	31,657	11.24	2,816.46	St-Lambert, c.	Qué.	14,531	1.80	8,072.78
Granby, c.	Qué.	31,463	5.01	6,280.04	Arvida, c.	Qué.	14,460	12.74	1,135.01
LaSalle, c.	Qué.	30,904	7.30	4,233.42	St-Hubert, t. - v.	Qué.	14,380	23.44	613.48
Outremont, c.	Qué.	30,753	1.52	20,232.24	Charlesbourg, c.	Qué.	14,308	3.98	3,594.97
Belleville, c.	Ont.	30,655	9.28	3,303.34	Transcona, t. - v.	Man.	14,248	8.60	1,656.74
Jasper Place, t. - v.	Alta.	30,530	6.30	4,846.03	Sept-Îles, c.	Qué.	14,196	29.20	486.16
Chomedey, c.	Qué.	30,445	15.60	1,951.60	Nanaimo, c.	B.C.	14,135	2.86	4,942.31
Chatham, c.	Ont.	29,826	8.19	3,641.76	Sillery, c.	Qué.	14,109	2.59	5,447.49
Ste-Foy, c.	Qué.	29,716	11.40	2,606.67	Prince George, c.	B.C.	13,877	7.69	1,804.55
Timmins, t. - v.	Ont.	29,270	3.52	8,315.34	Penticton, c.	B.C.	13,859	9.35	1,482.25
Jonquière, c.	Qué.	28,588	5.22	5,476.63	Lancaster, c.	N.B.	13,848	7.97	1,737.52
Brandon, c.	Man.	28,166	8.70	3,237.47	New Toronto, t. - v.	Ont.	13,384	1.20	11,153.33
Drummondville, c.	Qué.	27,909	5.13	5,440.35	Alma, c.	Qué.	13,309	2.57	5,178.60
Galt, c.	Ont.	27,830	12.74	2,184.46	Côte-St-Luc, c.	Qué.	13,266	2.71	4,895.20
East Kildonan, c.	Man.	27,305	3.24	8,427.47	Kelowna, c.	B.C.	13,188	4.94	2,669.64

Note: c. = city; t. = town; vl. = village. — Nota: c. = cité; v. = ville; vl. = village.

TABLE 3. Area and density of population for incorporated cities, towns and villages of 2,500 and over, 1961 - Continued

TABLEAU 3. Superficie et densité de la population des cités, villes et villages constitués de 2,500 et plus, 1961 - suite

City, town or village Cité, ville ou village	Province	Popu- lation	Land area in square miles Superficie en milles carrés	Popu- lation density Densité de la population	City, town or village Cité, ville ou village	Province	Popu- lation	Land area in square miles Superficie en milles carrés	Popu- lation density Densité de la population
Trenton, t. - v.	Ont.	13,183	3.14	4,198.41	Aurora, t. - v.	Ont.	8,791	2.50	3,516.40
Magog, c.	Qué.	13,139	5.89	2,230.73	Simcoe, t. - v.	Ont.	8,754	2.42	3,617.36
La Tuque, t. - v.	Qué.	13,023	7.16	1,818.85	Québec-O. - W., t. - v.	Qué.	8,733	1.81	4,824.86
Gatineau, t. - v.	Qué.	13,022	3.72	3,500.54	Beauhamois, c.	Qué.	8,704	15.52	560.82
Dundas, t. - v.	Ont.	12,912	4.99	2,587.58	Hawkesbury, t. - v.	Ont.	8,661	1.74	4,977.59
Edmundston, c.	N.B.	12,791	4.28	2,988.55	North Sydney, t. - v.	N.S.	8,657	4.00	2,184.25
Shawinigan-S., vl.	Qué.	12,683	19.84	639.26	Midland, t. - v.	Ont.	8,656	3.10	2,792.28
Truro, t. - v.	N.S.	12,421	4.89	2,648.40	Yarmouth, t. - v.	N.S.	8,636	4.30	2,008.37
Portage la Prairie, c.	Man.	12,388	8.89	1,393.48	Thorold, t. - v.	Ont.	8,633	1.74	4,961.49
Forest Lawn, t. - v.	Alta.	12,263	2.61	4,698.47	Summerside, t. - v.	P.E.I.	8,611	1.56	5,519.87
Swift Current, c.	Sask.	12,186	5.77	2,111.96	Selkirk, t. - v.	Man.	8,576	7.66	1,119.58
Pierrefonds, t. - v.	Qué.	12,171	9.46	1,286.58	Collingwood, t. - v.	Ont.	8,385	6.88	1,218.75
Oromocto, t. - v.	N.B.	12,170	8.50	1,431.76	Grande Prairie, c.	Alta.	8,352	3.24	2,577.78
Prince Rupert, c.	B.C.	11,987	4.09	2,930.81	Chilliwack, c.	B.C.	8,259	1.63	5,066.87
Kénogami, c.	Qué.	11,816	2.29	5,159.83	Tracy, t. - v.	Qué.	8,171	7.38	1,107.18
Ste-Thérèse, c.	Qué.	11,771	2.70	4,359.63	Port Coquitlam, c.	B.C.	8,111	8.13	997.66
Trail, c.	B.C.	11,580	2.35	4,927.66	Port Hope, t. - v.	Ont.	8,091	2.93	2,761.43
Preston, t. - v.	Ont.	11,577	4.74	2,442.41	LeMoyne, t. - v.	Qué.	8,057	0.37	21,775.68
Port d'Albani, c.	B.C.	11,560	3.06	3,777.78	Wabana, t. - v.	Nfld.	8,028	3.46	2,319.65
Lauzon, c.	Qué.	11,533	6.68	1,728.50	Bale-Comeau, t. - v.	Qué.	7,956	33.28	239.06
Noranda, c.	Qué.	11,477	14.24	805.97	Wallaceburg, t. - v.	Ont.	7,881	1.64	4,805.49
Lindsay, t. - v.	Ont.	11,399	5.90	1,932.03	Greenfield Park, t. - v.	Qué.	7,807	2.50	3,122.80
North Battleford, c.	Sask.	11,230	7.72	1,454.66	Ajax, t. - v.	Ont.	7,755	4.47	1,734.90
Chicoutimi-N., c.	Qué.	11,229	5.67	1,980.42	Roberval, c.	Qué.	7,739	1.29	5,999.22
St-Vincent-de-Paul, t. - v.	Qué.	11,214	2.96	3,788.51	Estevan, c.	Sask.	7,728	6.21	1,244.44
Flin Flon, t. - v. ¹	Man.	11,104	6.50	1,708.31	Châteauguay-Centre, t. - v.	Qué.	7,591	10.25	740.59
Asbestos, t. - v.	Qué.	11,083	3.01	3,682.06	Iberville, t. - v.	Qué.	7,588	0.99	7,664.65
Long Branch, vl.	Ont.	11,039	0.90	12,285.56	Ste-Rose, t. - v.	Qué.	7,571	6.33	1,196.05
Lafleche, c.	Qué.	10,984	1.72	6,386.05	Châteauguay, t. - v.	Qué.	7,570	8.85	855.37
Val-d'Or, t. - v.	Qué.	10,983	20.41	538.12	Lachute, t. - v.	Qué.	7,560	1.26	6,000.00
Dawson Creek, c.	B.C.	10,946	5.63	1,944.23	Buckingham, t. - v.	Qué.	7,421	2.60	2,854.23
Duverney, t. - v.	Qué.	10,939	19.69	555.58	Boucherville, t. - v.	Qué.	7,403	4.41	1,678.68
Kenora, t. - v.	Ont.	10,904	9.64	1,131.12	Bowmanville, t. - v.	Ont.	7,397	5.42	1,364.76
Rivière-du-Loup, c.	Qué.	10,835	7.66	1,414.49	Dauphin, t. - v.	Man.	7,374	1.84	4,007.61
Amherst, t. - v.	N.S.	10,788	5.47	1,972.21	La Prairie, t. - v.	Qué.	7,328	16.81	435.93
Cobourg, t. - v.	Ont.	10,646	5.47	1,946.25	St-Eustache-sur-le-Lac, t. - v.	Qué.	7,274	1.76	4,132.95
New Waterford, t. - v.	N.S.	10,592	2.03	5,217.73	Port Credit, t. - v.	Ont.	7,203	1.04	6,925.86
Oakville, t. - v.	Ont.	10,366	1.50	6,910.67	Chatham, t. - v.	N.B.	7,109	4.50	1,579.78
Georgetown, t. - v.	Ont.	10,298	4.38	2,351.14	Nelson, c.	B.C.	7,074	1.17	6,046.15
Vernon, c.	B.C.	10,250	3.10	3,306.45	Cowansville, t. - v.	Qué.	7,050	7.22	976.45
Giffard, c.	Qué.	10,129	2.66	3,807.89	Lac-Mégantic, t. - v.	Qué.	7,015	7.30	960.96
Kamloops, c.	B.C.	10,076	2.63	3,831.18	Malartic, t. - v.	Qué.	6,998	11.39	614.40
Beaconsfield, t. - v.	Qué.	10,064	3.08	3,267.53	Camrose, c.	Alta.	6,939	2.88	2,409.38
Rivière-des-Prairies, t. - v.	Qué.	10,054	9.95	1,010.45	Coaticook, t. - v.	Qué.	6,906	4.86	1,420.99
Yorkton, c.	Sask.	9,995	4.38	2,281.96	Ingersoll, t. - v.	Ont.	6,874	3.19	2,154.86
Campbellton, c.	N.B.	9,873	4.13	2,390.56	Kapuskasing, t. - v.	Ont.	6,870	2.64	2,602.27
New Glasgow, t. - v.	N.S.	9,782	4.00	2,445.50	Montmagny, t. - v.	Qué.	6,850	1.47	4,659.86
Weston, t. - v.	Ont.	9,715	0.97	10,015.46	St-Pierre, t. - v.	Qué.	6,795	0.83	8,186.75
Swansea, vl.	Ont.	9,628	1.07	8,998.13	St-Bruno-de-Montarville, t. - v.	Qué.	6,760	17.31	390.53
Smiths Falls, t. - v.	Ont.	9,603	2.60	3,693.46	Tillsonburg, t. - v.	Ont.	6,600	2.50	2,640.00
Anjou, t. - v.	Qué.	9,511	5.27	1,804.74	Windsor, t. - v.	Qué.	6,589	2.82	2,336.52
Fort Frances, t. - v.	Ont.	9,481	1.64	5,781.10	Plessisville, t. - v.	Qué.	6,570	1.56	4,211.54
Beauport, t. - v.	Qué.	9,192	1.56	5,892.31	Loretteville, t. - v.	Qué.	6,522	2.29	2,848.03
Matane, t. - v.	Qué.	9,190	3.52	2,610.80	North Kamloops, vl.	B.C.	6,456	1.75	3,689.14
Bowness, t. - v.	Alta.	9,184	1.84	4,991.30	White Rock, c.	B.C.	6,453	1.95	3,309.23
Repentigny, t. - v.	Qué.	9,139	6.78	1,347.94	Montréal-O. - W., t. - v.	Qué.	6,446	0.63	10,231.75
Sydney Mines, t. - v.	N.S.	9,122	4.61	1,978.74	Goderich, t. - v.	Ont.	6,411	1.97	3,254.31
Weyburn, c.	Sask.	9,101	5.20	1,750.19	Farnham, c.	Qué.	6,354	3.29	1,931.31
Port-Alfred, t. - v.	Qué.	9,066	1.64	5,528.05	Maniwaki, t. - v.	Qué.	6,349	71.54	88.75
Beverly, t. - v.	Alta.	9,041	2.00	4,520.50	Roxboro, t. - v.	Qué.	6,298	0.79	7,972.15
Leamington, t. - v.	Ont.	9,030	2.24	4,031.25	Sturgeon Falls, t. - v.	Ont.	6,288	2.79	2,253.76
Fort Erie, t. - v.	Ont.	9,027	2.63	3,432.32	Aylmer, t. - v.	Qué.	6,286	2.00	3,143.00
Renfrew, t. - v.	Ont.	8,935	3.78	2,363.76	Beloeil, t. - v.	Qué.	6,283	2.29	2,743.67
Newmarket, t. - v.	Ont.	8,932	2.67	3,345.32	Terrebonne, t. - v.	Qué.	6,207	1.57	3,953.50
Pointe-Gatineau, t. - v.	Qué.	8,854	1.42	6,235.21	Mont-Joli, t. - v.	Qué.	6,176	1.40	4,412.66

¹ Part situated in Saskatchewan merged with Manitoba portion into one municipality functioning under the Manitoba Municipal Act. - Partie située en Saskatchewan fusionnée avec la partie située au Manitoba en une municipalité relevant de la loi des municipalités du Manitoba.

TABLE 3. Area and density of population for incorporated cities, towns and villages of 2,500 and over, 1961 - Continued

TABLEAU 3. Superficie et densité de la population des cités, villes et villages constitués de 2,500 et plus, 1961 - suite

City, town or village Cité, ville ou village	Province	Population	Land area in square miles Superficie en milles carrés	Popu- lation density Densité de la population	City, town or village Cité, ville ou village	Province	Population	Land area in square miles Superficie en milles carrés	Popu- lation density Densité de la population
Rosemère, t. - v.	Qué.	6,158	4.69	1,313.01	Hampstead, t. - v.	Qué.	4,557	0.78	5,842.31
Amos, t. - v.	Qué.	6,080	1.38	4,405.80	Waterloo, t. - v.	Qué.	4,543	1.74	2,610.92
Doibeau, t. - v.	Qué.	6,052	1.27	4,765.35	Pictou, t. - v.	N.S.	4,534	4.69	966.74
Stephenville, t. - v.	Nfld.	6,043	1.02	5,924.51	Cochrane, t. - v.	Ont.	4,521	1.21	3,736.36
Stoney Creek, t. - v.	Ont.	6,043	0.80	7,553.75	Hespeler, t. - v.	Ont.	4,519	1.55	2,915.48
Kimberley, c.	B.C.	6,013	1.73	3,475.72	Petawawa, vl.	Ont.	4,509	2.17	2,077.88
Perry Sound, t. - v.	Ont.	6,004	2.19	2,741.55	Napanee, t. - v.	Ont.	4,500	2.31	1,948.05
Montmorency, t. - v.	Qué.	5,985	0.20	29,925.00	Bridgewater, t. - v.	N.S.	4,497	6.20	725.32
Hauterive, t. - v.	Qué.	5,980	11.64	513.75	St. Mary's, t. - v.	Ont.	4,482	4.47	1,002.68
Montréal-E., t. - v.	Qué.	5,884	4.78	1,230.96	Tecumseh, t. - v.	Ont.	4,476	2.03	2,204.93
Mont-Laurier, t. - v.	Qué.	5,859	1.44	4,068.75	Naudville, t. - v.	Qué.	4,475	2.03	2,204.43
Dalhousie, t. - v.	N.B.	5,856	2.50	2,342.40	Amherstburg, t. - v.	Ont.	4,452	1.27	3,505.51
Springhill, t. - v.	N.S.	5,836	4.19	1,392.84	L'Assomption, t. - v.	Qué.	4,448	0.80	5,560.00
Paris, t. - v.	Ont.	5,820	2.89	2,013.84	Nicolet, t. - v.	Qué.	4,441	2.03	2,187.68
Dryden, t. - v.	Ont.	5,728	6.51	879.88	Hanover, t. - v.	Ont.	4,401	1.01	4,357.43
Gander, t. - v.	Nfld.	5,725	1.72	3,328.49	Rivière-du-Moulin, vl.	Qué.	4,386	0.49	8,951.02
Ste-Agathe-des-Monts, t. - v.	Qué.	5,725	3.75	1,526.87	Brooklands, vl.	Man.	4,369	0.83	5,263.86
Lloydminster, c. ¹	Sask.	5,667	2.22	2,552.70	Rossland, c.	B.C.	4,354	3.00	1,451.33
Bagotville, t. - v.	Qué.	5,629	1.05	5,360.95	Trois-Pistoles, t. - v.	Qué.	4,349	1.50	2,899.33
Milton, t. - v.	Ont.	5,629	1.61	3,496.27	Antigonish, t. - v.	N.S.	4,344	3.98	1,091.46
Cranbrook, c.	B.C.	5,549	0.81	6,850.62	Woodstock, t. - v.	N.B.	4,305	4.00	1,076.25
Windsor, t. - v.	Nfld.	5,505	10.40	529.33	Markham, vl.	Ont.	4,294	2.97	1,445.79
Bathurst, t. - v.	N.B.	5,494	1.02	5,386.27	La Providence, vl.	Qué.	4,251	0.91	4,671.43
Arnprior, t. - v.	N.B.	5,474	3.29	1,663.83	Orsainville, t. - v.	Qué.	4,236	3.26	1,299.39
St-Eustache, t. - v.	Qué.	5,463	1.65	3,310.91	Carbonear, t. - v.	Nfld.	4,234	4.30	984.65
Laval-O.-W., t. - v.	Qué.	5,440	1.56	3,487.18	Charny, vl.	Qué.	4,189	2.90	1,444.48
Deep River, t. - v.	Ont.	5,377	18.36	292.86	Black Lake, t. - v.	Qué.	4,180	5.51	758.62
Prescott, t. - v.	Ont.	5,368	1.56	3,439.74	Westville, t. - v.	N.S.	4,159	6.56	633.99
Perth, t. - v.	Ont.	5,360	2.42	2,214.88	St-Elzéar, t. - v.	Qué.	4,150	5.32	780.08
Espanola, t. - v.	Ont.	5,353	6.88	778.05	Acton, t. - v.	Ont.	4,144	1.51	2,744.37
Penetanguishene, t. - v.	Ont.	5,340	3.36	1,589.29	Channel-Port aux Basques, t. - v.	Nfld.	4,141	6.28	784.28
Stellarton, t. - v.	N.S.	5,327	5.00	1,065.40	Louisaeville, t. - v.	Qué.	4,138	0.34	12,170.59
Wotaskiwin, c.	Alta.	5,300	2.70	1,962.96	Les Saules, t. - v.	Qué.	4,098	5.49	746.45
Ste-Dorothée, t. - v.	Qué.	5,297	8.14	650.74	Blind River, t. - v.	Ont.	4,093	1.78	2,299.44
Newcastle, t. - v.	N.B.	5,236	20.00	261.80	St-Georges, t. - v.	Qué.	4,082	1.16	3,518.97
Fabreville, t. - v.	Qué.	5,213	9.06	575.39	Richmond, t. - v.	Qué.	4,072	1.88	2,165.96
Melville, c.	Sask.	5,191	5.71	909.11	St-Albert, t. - v.	Alta.	4,059	7.24	560.64
Dunnville, t. - v.	Ont.	5,181	1.73	2,994.80	Ste-Anne-de-Bellevue, t. - v.	Qué.	4,044	0.26	15,553.85
Strathroy, t. - v.	Ont.	5,150	3.32	1,551.20	Melfort, t. - v.	Sask.	4,039	2.25	1,795.11
Grimsby, t. - v.	Ont.	5,148	1.35	3,813.33	Dieppe, t. - v.	N.B.	4,032	2.23	1,808.07
St-Félicien, t. - v.	Qué.	5,133	2.66	1,929.70	Listowel, t. - v.	Ont.	4,002	1.69	2,368.05
St-François, t. - v.	Qué.	5,122	22.50	227.64	Deer Lake, t. - v.	Nfld.	3,998	20.50	195.02
Gananoque, t. - v.	Ont.	5,096	2.70	1,887.41	Grand Falls, t. - v.	N.B.	3,983	1.95	2,042.56
Montgomery, t. - v.	Alta.	5,077	1.38	3,678.99	N.-D.-de-Lorette, vl.	Qué.	3,961	3.97	997.73
Streetsville, vl.	Ont.	5,056	1.64	3,082.93	Acton Vale, t. - v.	Qué.	3,957	2.08	1,902.40
Whitehorse, c.	Yukon	5,031	0.65	7,740.00	Taber, t. - v.	Alta.	3,951	2.52	1,567.86
Dorion, t. - v.	Qué.	4,996	1.23	4,061.79	La Sarre, t. - v.	Qué.	3,944	1.37	2,878.83
New Liskeard, t. - v.	Ont.	4,896	2.48	1,974.19	Ponoka, t. - v.	Alta.	3,938	0.40	9,845.00
St-Léonard-de-Port-Maurice, t. - v.	Qué.	4,893	5.00	978.60	St-Raymond, t. - v.	Qué.	3,931	1.87	2,102.14
Picton, t. - v.	Ont.	4,862	0.87	5,588.51	Drayton Valley, t. - v.	Alta.	3,854	1.53	2,518.95
Donnacona, t. - v.	Qué.	4,812	0.84	5,728.57	Walkerton, t. - v.	Ont.	3,851	1.79	2,151.40
Carleton Place, t. - v.	Ont.	4,796	1.96	2,446.94	Nipawin, t. - v.	Sask.	3,836	1.37	2,800.00
Port Moody, c.	B.C.	4,789	4.66	1,027.68	Meaford, t. - v.	Ont.	3,834	2.73	1,404.40
Chibougamau, t. - v.	Qué.	4,765	21.66	219.99	Fergus, t. - v.	Ont.	3,831	1.37	2,796.35
East Angus, t. - v.	Qué.	4,756	3.13	1,519.49	Windsor, t. - v.	N.S.	3,823	3.13	1,221.41
St-Georges-O.-W., t. - v.	Qué.	4,755	2.13	2,232.39	Marieville, t. - v.	Qué.	3,809	0.93	4,095.70
La Petite-Rivière, t. - v.	Qué.	4,707	3.19	1,475.55	St-Joseph, vl.	Qué.	3,799	0.45	8,442.22
Aylmer, t. - v.	Ont.	4,705	1.69	2,784.02	Brossard, t. - v.	Qué.	3,778	17.00	222.24
Baie-St-Paul, vl.	Qué.	4,674	1.88	2,486.17	Steinbach, t. - v.	Man.	3,739	2.08	1,815.05
Quesnel, t. - v.	B.C.	4,673	2.07	2,257.49	Campbell River, vl.	B.C.	3,737	1.10	3,397.27
The Pas, t. - v.	Man.	4,671	1.75	2,669.14	Chambly, t. - v.	Qué.	3,737	2.83	1,320.49
Courville, t. - v.	Qué.	4,670	1.00	4,670.00	Duncan, c.	B.C.	3,726	1.24	3,004.84
Alberni, c.	B.C.	4,616	2.06	2,240.78	Liverpool, t. - v.	N.S.	3,712	1.25	2,969.60
Kentville, t. - v.	N.S.	4,612	3.28	1,406.10	Berthierville, t. - v.	Qué.	3,708	0.47	7,889.36
Orangeville, t. - v.	Ont.	4,593	2.45	1,874.69	Petrolia, t. - v.	Ont.	3,708	4.22	878.67

¹ Part situated in Alberta merged with Saskatchewan portion into one municipality functioning under Saskatchewan Town Act. - Partie située en Alberta fusionnée avec la partie située en Saskatchewan en une municipalité relevant de la loi des villes de la Saskatchewan.

TABLE 3. Area and density of population for incorporated cities, towns and villages of 2,500 and over, 1961 - Concluded

TABLEAU 3. Superficie et densité de la population des cités, villes et villages constitués de 2,500 et plus, 1961 - fin

City, town or village Cité, ville ou village	Province	Popu- lation	Land area in square miles Superficie en milles carrés	Popu- lation density Densité de la population	City, town or village Cité, ville ou village	Province	Popu- lation	Land area in square miles Superficie en milles carrés	Popu- lation density Densité de la population
Lennoxville, t. - v.	Qué.	3,699	4.45	831.24	St-Antoine-des-Laurentides, vl.	Qué.	3,005	2.37	1,267.93
Botwood, t. - v.	Nfld.	3,680	2.55	1,443.14	Capreol, t. - v.	Ont.	3,003	2.26	1,328.76
Ste-Marie, t. - v.	Qué.	3,662	2.56	1,430.47	Dominton, t. - v.	N.S.	2,999	3.13	958.15
Amqui, vl.	Qué.	3,659	0.94	3,892.55	Kindersley, t. - v.	Sask.	2,990	4.00	747.50
Stettler, t. - v.	Alta.	3,638	1.55	2,347.10	Pont-Rouge, vl.	Qué.	2,988	6.09	490.64
Revelstoke, c.	B.C.	3,624	0.89	4,071.91	Arthabaska, t. - v.	Qué.	2,977	3.44	865.41
Fort St. John, t. - v.	B.C.	3,619	2.08	1,739.90	Fort Saskatchewan, t. - v.	Alta.	2,972	2.97	1,000.67
Brownsburg, vl.	Qué.	3,617	2.75	1,315.27	Kamsack, t. - v.	Sask.	2,968	1.97	1,506.60
Copper Cliff, t. - v.	Ont.	3,600	4.36	825.69	Templeton, vl.	Qué.	2,965	2.87	1,033.10
St-Joseph-de-Sorel, t. - v.	Qué.	3,588	0.53	6,769.81	Pincher Creek, t. - v.	Alta.	2,961	0.73	4,056.16
Baie-d'Urfé, t. - v.	Qué.	3,549	2.59	1,370.27	Ayersville, vl.	Qué.	2,957	3.01	982.39
Hinton, t. - v.	Alta.	3,529	5.50	641.64	Murdochville, t. - v.	Qué.	2,951	20.76	142.15
Clinton, t. - v.	Ont.	3,491	1.56	2,237.82	Drumheller, c.	Alta.	2,931	0.46	6,371.74
Courtenay, c.	B.C.	3,485	1.31	2,660.31	Bracebridge, t. - v.	Ont.	2,927	0.95	3,081.05
Campbellford, t. - v.	Ont.	3,478	1.61	2,160.25	Wingham, t. - v.	Ont.	2,922	1.00	2,922.00
Causapscal, vl.	Qué.	3,463	4.96	698.19	St-Hilaire, vl.	Qué.	2,911	1.68	1,732.74
Mistassini, t. - v.	Qué.	3,461	0.69	5,015.94	Vegreville, t. - v.	Alta.	2,908	2.00	1,454.00
Port-Cartier, t. - v.	Qué.	3,458	23.44	147.53	Alliston, t. - v.	Ont.	2,894	1.05	2,746.67
Sussex, t. - v.	N.B.	3,457	1.00	3,457.00	St-Jean-Eudes, vl.	Qué.	2,873	1.08	2,680.19
Essex, t. - v.	Ont.	3,428	1.13	3,033.63	Bedford, t. - v.	Qué.	2,855	1.38	2,068.84
Delhi, t. - v.	Ont.	3,427	0.95	3,607.37	Kincardine, t. - v.	Ont.	2,841	2.97	956.57
St-Gabriel-de-Brandon, vl.	Qué.	3,425	1.00	3,425.00	Brooks, t. - v.	Alta.	2,827	2.14	1,321.03
Chandler, t. - v.	Qué.	3,406	2.73	1,247.62	St. Paul, t. - v.	Alta.	2,823	1.49	1,907.43
St. Stephen, t. - v.	N.B.	3,380	1.00	3,380.00	Meadow Lake, t. - v.	Sask.	2,803	1.14	2,458.77
Geraldton, t. - v.	Ont.	3,375	1.60	2,109.38	Cardston, t. - v.	Alta.	2,801	1.65	1,697.58
Wainwright, t. - v.	Alta.	3,351	1.47	2,279.59	Morden, t. - v.	Man.	2,793	0.94	2,971.28
Bourlamaque, t. - v.	Qué.	3,344	3.60	928.89	Mount Pearl, t. - v.	Nfld.	2,785	1.13	2,464.60
Elmira, t. - v.	Ont.	3,337	1.08	3,089.81	Hope, vl.	B.C.	2,751	1.84	1,495.11
Mattawa, t. - v.	Ont.	3,314	1.63	2,033.13	Point Edward, vl.	Ont.	2,744	1.00	2,744.00
Thurso, vl.	Qué.	3,310	1.98	2,398.55	Bromptonville, t. - v.	Qué.	2,726	1.89	1,442.33
Almonte, t. - v.	Ont.	3,267	1.68	1,944.64	Niagara, t. - v.	Ont.	2,712	1.76	1,540.91
Chippawa, vl.	Ont.	3,256	1.18	2,759.32	Virden, t. - v.	Man.	2,708	0.99	2,763.27
Mission City, t. - v.	B.C.	3,251	1.28	2,539.84	Bernierville, vl.	Qué.	2,706	0.79	3,425.32
St-Tite, t. - v.	Qué.	3,250	0.81	4,012.35	Grand Bank, t. - v.	Nfld.	2,703	7.73	349.68
Senneterre, t. - v.	Qué.	3,246	1.12	2,898.21	Biggar, t. - v.	Sask.	2,702	5.98	451.84
Humboldt, t. - v.	Sask.	3,245	2.25	1,442.22	Lewisporte, t. - v.	Nfld.	2,702	14.06	192.18
Marysville, t. - v.	N.B.	3,233	11.25	287.38	Cabano, vl.	Nfld.	2,695	1.43	1,884.62
Lively, t. - v.	Ont.	3,211	1.70	1,888.82	Coniston, t. - v.	Ont.	2,692	1.76	1,529.55
Edson, t. - v.	Alta.	3,198	2.43	1,316.05	St-Jovita, vl.	Qué.	2,692	8.54	315.22
Neepawa, t. - v.	Man.	3,197	6.25	511.52	Pincoirt, t. - v.	Qué.	2,685	1.47	1,826.53
Huntsville, t. - v.	Ont.	3,189	0.71	4,491.55	L'Épiphanie, vl.	Qué.	2,663	0.95	2,803.16
Stouffville, vl.	Ont.	3,188	0.79	4,035.44	Fernie, c.	B.C.	2,661	0.53	5,020.75
Levack, t. - v.	Ont.	3,178	5.00	635.60	Harbour Grace, t. - v.	Nfld.	2,650	6.70	385.52
Schefferville, t. - v.	Qué.	3,178	10.87	292.36	Hanna, t. - v.	Alta.	2,645	0.71	3,725.35
Princeville, vl.	Qué.	3,174	1.00	3,174.00	Halleybury, t. - v.	Ont.	2,638	0.71	3,715.49
Swan River, t. - v.	Man.	3,163	1.45	2,181.38	Mount Forest, t. - v.	Ont.	2,623	2.60	1,008.85
Blenheim, t. - v.	Ont.	3,151	1.04	3,029.81	St-Marc-des-Carières, vl.	Qué.	2,622	7.59	345.45
Trenton, t. - v.	N.S.	3,140	2.25	1,395.56	Bancroft, vl.	Ont.	2,615	7.48	349.60
Huntingdon, t. - v.	Qué.	3,134	1.00	3,134.00	Auteuil, t. - v.	Qué.	2,603	11.25	231.38
Clermont, vl.	Qué.	3,114	20.46	152.20	Gaspé, t. - v.	Qué.	2,603	3.00	867.67
Île-Perrot, t. - v.	Qué.	3,106	2.12	1,465.09	Ridgetown, t. - v.	Ont.	2,603	1.11	2,345.05
Price, vl.	Qué.	3,094	1.25	2,475.20	Alexandria, t. - v.	Ont.	2,597	0.77	3,372.73
Ste-Anne-de-la-Pocatière, vl.	Qué.	3,086	3.54	871.75	Coaldale, t. - v.	Alta.	2,592	1.04	2,482.31
Diasé, vl.	Qué.	3,079	2.78	1,107.55	Beaugré, vl.	Qué.	2,587	1.00	2,587.00
Gravenhurst, t. - v.	Ont.	3,077	1.46	2,107.53	La Malbaie, t. - v.	Qué.	2,580	0.95	2,715.79
Charlemagne, vl.	Qué.	3,068	0.68	4,511.76	Danville, t. - v.	Qué.	2,562	1.00	2,562.00
Port Dover, t. - v.	Ont.	3,064	1.53	2,002.61	Chelmsford, t. - v.	Ont.	2,559	2.03	1,260.59
Lunenburg, t. - v.	N.S.	3,056	1.56	1,958.97	Peace River, t. - v.	Alta.	2,543	0.67	3,795.52
Exeter, t. - v.	Ont.	3,047	1.88	1,620.74	Beamsville, vl.	Ont.	2,537	0.82	3,093.90
Kingsville, t. - v.	Ont.	3,041	0.65	4,678.46	Winkler, t. - v.	Man.	2,529	1.28	1,975.78
Merritt, vl.	B.C.	3,039	2.64	1,151.14	Temiscaming, t. - v.	Qué.	2,517	1.12	2,247.32
Sackville, t. - v.	N.B.	3,038	1.35	2,250.37					
Rockland, t. - v.	Ont.	3,037	1.09	2,786.24					
Tilbury, t. - v.	Ont.	3,030	0.81	3,740.74					
Lacombe, t. - v.	Alta.	3,029	1.50	2,019.33					

REPORTS OF THE CENSUS OF CANADA, 1961

This report is one of a series comprising Volume I (Part 1) of the 1961 Census. (See outside back cover for other Volume Series.) Reports in these series are so prepared that, by removal of the covers, the contents can be combined to form the materials of each census volume. A hard-covered binder, suitably titled, is supplied to purchasers of the complete set of reports for any given volume.

Individual reports of Volume I (Part 1) are listed below. They can be ordered singly by catalogue number, or the complete set including the cover binder at a composite price of \$6.00. Orders may be sent to Publications Distribution, Dominion Bureau of Statistics, or to Superintendent of Publications, Department of Public Printing and Stationery, Ottawa. Regulations require that remittance be made prior to the mailing of reports, in the form of a cheque or money order payable to the Receiver General of Canada. Orders for reports not yet released will be filled as soon as they become available.

A brochure is available listing the individual reports for other Volume Series of the 1961 Census, as well as special reports, etc. For a copy of this brochure, or for further information on census publications, address your inquiry to the Information and Public Relations Division, Dominion Bureau of Statistics.

Volume I (Part 1) - Population: Geographical Distributions

- 92-530 Electoral districts (1.1-1). - By counties and subdivisions, 1961 and 1956 (96 pp., \$1.00)
- 92-531 Counties and subdivisions (1.1-2). - By sex, Nfld., P.E.I., N.S., and N.B., 1961 (8 pp., 25¢)
- 92-532 Counties and subdivisions (1.1-3). - By sex, Que., 1961 (20 pp., 50¢)
- 92-533 Counties and subdivisions (1.1-4). - By sex, Ont., 1961 (12 pp., 50¢)
- 92-534 Census divisions and subdivisions (1.1-5). - By sex, Man., Sask., Alta., B.C., Yukon and N.W.T., 1961 (16 pp., 50¢)
- 92-535 Incorporated cities, towns and villages (1.1-6). - With guide to locations, and including metropolitan and other major urban areas, 1961, 1956 and 1951 (32 pp., 50¢)
- 92-536 Rural and urban distribution (1.1-7). - Rural farm, rural non-farm and urban population, by sex, for counties, 1961 and 1956 (20 pp., 50¢)
- 92-537 Census tracts (1.1-8). - Population totals for census tracts of major cities, including reference maps, 1961 (40 pp., 75¢)
- 92-538 Reference Maps (1.1-9). - Provinces, counties and subdivisions, metropolitan and other major urban areas (56 pp., 75¢)
- 92-539 Historical (1.1-10). - Population totals for counties and subdivisions, 1901-61 (120 pp., \$1.50)
- 92-540 Introduction to Vol. I (Pt. 1) (1.1-11). - Textual and tabular introductory materials to complete Vol. I (Pt. 1), 1961 (60 pp., 75¢)

RAPPORTS DU RECENSEMENT DU CANADA, 1961

Le présent rapport fait partie d'une série qui constitue le Volume I (Partie 1) du recensement de 1961. (Voir les autres séries des volumes à l'extérieur de la couverture arrière.) Les rapports se présentent de telle sorte qu'en enlevant les couvertures l'utilisateur peut les réunir et ainsi constituer la matière de chaque volume du recensement. Un auto-relieur à couverture rigide et portant le titre approprié sera fourni à ceux qui achèteront la série complète des rapports devant constituer un volume.

Ci-dessous paraît la liste des rapports contenus dans la 1re partie du 1er volume. On peut se les procurer individuellement à l'aide du numéro de catalogue, ou bien commander la série complète avec auto-relieur moyennant un prix global de \$6. On peut adresser sa commande à Distribution des publications, Bureau fédéral de la statistique, ou au Surintendant des publications, Département des impressions et de la papeterie publiques, Ottawa. En vertu des règlements, les rapports ne seront envoyés que sur réception de la remise nécessaire sous forme de chèque ou mandat établi au nom du Receveur général du Canada. Les commandes de rapports non encore publiés seront exécutées aussitôt que les rapports paraîtront.

On peut se procurer une brochure qui énumère les rapports des autres séries des volumes du recensement de 1961, ainsi que les rapports spéciaux, etc. Pour en obtenir un exemplaire et pour tout autre renseignement au sujet des publications du recensement, prière de s'adresser à la Division de l'information et des relations extérieures, Bureau fédéral de la statistique.

Volume I (Partie 1) - Population: Répartition géographique

- 92-530 Districts électoraux (1.1-1). - Comtés et subdivisions, 1961 et 1956 (96 p., \$1.00)
- 92-531 Comtés et subdivisions (1.1-2). - Selon le sexe, T.-N., Î.-P.-É., N.-É. et N.-B., 1961 (8 p., 25c.)
- 92-532 Comtés et subdivisions (1.1-3). - Selon le sexe, Qué., 1961 (20 p., 50c.)
- 92-533 Comtés et subdivisions (1.1-4). - Selon le sexe, Ont., 1961 (12 p., 50c.)
- 92-534 Divisions et subdivisions du recensement (1.1-5). - Selon le sexe, Man., Sask., Alb., C.-B., Yukon et T.N.-O., 1961 (16 p., 50c.)
- 92-535 Cités, villes et villages constitués (1.1-6). - Avec guide des localités; zones métropolitaines et autres grandes agglomérations urbaines, 1961, 1956 et 1951 (32 p., 50c.)
- 92-536 Répartition rurale et urbaine (1.1-7). - Population rurale agricole, rurale non agricole, et urbaine, selon le sexe; comtés, 1961 et 1956 (20 p., 50c.)
- 92-537 Secteurs de recensement (1.1-8). - Population des secteurs de recensement des grandes villes, avec cartes de référence (40 p., 75c.)
- 92-538 Cartes de référence (1.1-9). - Provinces, comtés et subdivisions, zones métropolitaines et autres grandes agglomérations urbaines (56 p., 75c.)
- 92-539 Chronologie (1.1-10). - Population des comtés et subdivisions, 1901-1961 (120 p., \$1.50)
- 92-540 Introduction au Vol. I (P. 1) (1.1-11). - Texte et tableaux d'introduction qui complètent le Vol. I (Partie 1) 1961 (60 p., 75c.)



Following is the Volume Series of the 1961 Census. Each volume (or part) consists of a number of individual reports and a titled cover binder. The complete set of reports and cover binder for any given volume part may be ordered at the single price of \$6.00. (See inside back cover for further details.)

Volume I (Pt. 1) – Population: Geographical Distributions. – Population totals for provinces, electoral districts, counties, and municipal subdivisions; rural and urban; historical tables; reference maps.

Volume I (Pt. 2) – Population: General Characteristics. – Population classifications by sex, age groups, marital status, origin, religion, birthplace, official language, mother tongue, citizenship, period of immigration, schooling.

Volume I (Pt. 3) – Population: Cross-classifications of Characteristics. – Cross-classifications by (a) age groups and sex, (b) ethnic groups and sex, and (c) period of immigration and sex, to show marital status, birthplace, religion, schooling, and language distributions.

Volume II (Pt. 1) – Households and Families. – Data on size and composition of households and families; cross-classifications by characteristics of head.

Volume II (Pt. 2) – Housing Characteristics. – Housing data (based on a 20 per cent sample) such as type of dwelling, number of rooms, rent, household facilities; cross-classifications by characteristics of head.

Volume III (Pt. 1) – Labour Force: Occupations. – Occupation statistics by sex, age, marital status, schooling, class of worker, birthplace, period of immigration, ethnic groups, etc.

Volume III (Pt. 2) – Labour Force: Industries. – Industry statistics by sex, age, class of worker, birthplace, period of immigration, etc.

Volume III (Pt. 3) – Wage-Earners: Earnings and Employment. – Earnings of wage and salary earners by marital status by age, schooling by age; occupation and industry statistics by earnings and employment.

Volume IV – Population Sample: Migration, Family Size, Income. – Results of a 20 per cent sample on migration, family size, and income; cross-classifications with other population characteristics.

Volume V (Pt. 1) – Agriculture: Summary and Atlantic Provinces. – Results of the 1961 Census of Agriculture including summary tables for Canada and detailed tables in separate sections for Nfld., P.E.I., N.S., and N.B.

Volume V (Pt. 2) – Agriculture: Quebec and Ontario. – Results of the 1961 Census of Agriculture in separate sections for Quebec and Ontario.

Volume V (Pt. 3) – Agriculture: Prairies and British Columbia. – Results of the 1961 Census of Agriculture in separate sections for Man., Sask., Alta., and B.C.

Volume VI (Pt. 1) – Merchandising: Retail Trade. – Retail establishments by geographic areas, kinds of business and type of operation; data such as sales, employment, payrolls, inventories, and commodities.

Volume VI (Pt. 2) – Merchandising: Wholesale Trade; Services. – Wholesale and service establishments by geographic areas, kinds of business and types of operations; data such as sales, employment and payrolls, with inventories and commodities for the wholesale trade.

Volume VII (Pts. 1 and 2) – General Summary and Review. – Review of the results of the 1961 Census, including historical and analytical tables, and descriptions of the main findings; Administrative Report of the methodology of the 1961 Census.

Voici la série des volumes du recensement de 1961. Chaque volume (ou partie) comprend un certain nombre de rapports distincts et un auto-releür titré. On peut commander la série complète des rapports avec auto-releür de n'importe quel volume au prix de \$6. (Pour plus de détails, voir à l'intérieur de la couverture arrière.)

Volume I (P. 1) – Population: Répartition géographique. – Population des provinces, districts électoraux, comtés et subdivisions municipales; répartition rurale et urbaine; tableaux chronologiques; cartes de référence.

Volume I (P. 2) – Population: Caractéristiques générales. – Répartition de la population selon le sexe, les groupes d'âge, l'état matrimonial, l'origine, la religion, le lieu de naissance, la langue officielle, la langue maternelle, la citoyenneté, la période d'immigration, la scolarité.

Volume I (P. 3) – Population: Classement recoupé des caractéristiques. – Classements recoupés par a) groupe d'âge et sexe, b) groupe ethnique et sexe, et c) période d'immigration et sexe et répartition selon l'état matrimonial, le lieu de naissance, la religion, la scolarité et la langue.

Volume II (P. 1) – Ménages et familles. – Taille et composition des ménages et des familles; classements recoupés selon les caractéristiques du chef.

Volume II (P. 2) – Caractéristiques de l'habitation. – Données sur l'habitation (fondées sur un échantillon de 20 p. 100): genre de logement, nombre de pièces, loyer, commodités ménagères; classements recoupés selon les caractéristiques du chef.

Volume III (P. 1) – Population active: Professions. – Statistique des professions selon le sexe, l'âge, l'état matrimonial, la scolarité, la classe de travailleur, le lieu de naissance, la période d'immigration, le groupe ethnique, etc.

Volume III (P. 2) – Population active: Industries. – Statistique des industries selon le sexe, l'âge, la classe de travailleur, le lieu de naissance, la période d'immigration, etc.

Volume III (P. 3) – Salariés: Gain et emploi. – Gain des employés à salaire et à traitement, quant à l'état matrimonial selon l'âge, la scolarité selon l'âge; la statistique des professions et des industries quant au gain et à l'emploi.

Volume IV – Population échantillon: Migration, taille des familles, revenu. – Résultats de l'enquête portant sur un échantillon de 20 p. 100 relativement à la migration, à la taille des familles et au revenu; classements recoupés selon d'autres caractéristiques de la population.

Volume V (P. 1) – Agriculture: Sommaire et provinces de l'Atlantique. – Résultats du recensement de l'agriculture de 1961 avec tableaux sommaires pour le Canada et tableaux détaillés en sections distinctes pour T.-N., I.-P.-É., N.-É. et N.-B.

Volume V (P. 2) – Agriculture: Québec et Ontario. – Résultats du recensement de l'agriculture de 1961 en sections distinctes pour le Québec et l'Ontario.

Volume V (P. 3) – Agriculture: Prairies et Colombie-Britannique. – Résultats du recensement de l'agriculture de 1961 en sections distinctes pour Man., Sask., Alb. et C.-B.

Volume VI (P. 1) – Recensement du commerce: Commerce de détail. – Établissements de détail par région géographique, genre de commerce et forme d'activité; données sur les ventes, l'emploi, la rémunération, les stocks et les marchandises.

Volume VI (P. 2) – Recensement du commerce: Commerce de gros et services. – Établissements de commerce de gros et de service par région géographique, genre de commerce et forme d'activité; données sur les ventes, l'emploi et la rémunération, ainsi que sur les stocks et les marchandises pour le commerce de gros.

Volume VII (P. 1 et 2) – Sommaire et revue générale. – Revue des résultats du recensement de 1961 avec tableaux chronologiques et analytiques et description des principaux résultats; rapport administratif de la méthodologie du recensement de 1961.