

1981 Census of Canada

Recensement du Canada de 1981

Census tracts

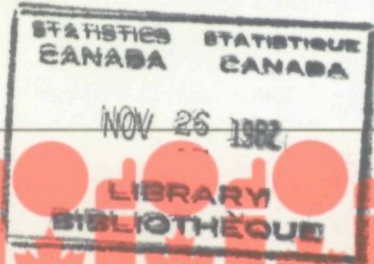
Secteurs de recensement

Population, occupied private dwellings, private households, census families in private households


Population, logements privés occupés, ménages privés, familles de recensement dans les ménages privés

Selected characteristics

Certaines caractéristiques



Kingston



Data in many forms. . .

Statistics Canada disseminates data in a variety of forms. In addition to publications, both standard and special tabulations are offered on computer printouts, microfiche and microfilm, and magnetic tapes. Maps and other geographic reference materials are available for some types of data. Direct access to aggregated information is possible through CANSIM, Statistics Canada's machine-readable data base and retrieval system.

How to obtain more information

Inquiries about this publication and related statistics or services should be directed to the Statistics Canada reference centre in:

St. John's	772-4073	Winnipeg	949-4020
Halifax	426-5331	Regina	359-5405
Montréal	283-5725	Edmonton	420-3027
Ottawa	992-4734	Vancouver	666-3691
Toronto	966-6586		

Toll-free access is provided in all provinces and territories, for users who reside outside the local dialing area of any of the regional reference centres:

Newfoundland & Labrador	Zénith 07037
Nova Scotia, New Brunswick & Prince Edward Island	1-800-565-7192
Québec	1-800-361-2831
Ontario	1-800-268-1151
Manitoba	1-800-282-8006
Saskatchewan	1 (112)-800-667-3524
Alberta	1-800-222-6400
British Columbia (South & Central)	112-800-663-1551
Yukon & Northern B.C. (area served by NorthwTel Inc.)	Zénith 08913
Northwest Territories	Zénith 22015

How to order publications

This and other Statistics Canada publications may be purchased from local authorized agents and other community bookstores, through the local Statistics Canada offices, or by mail order to Publication Sales and Services, Statistics Canada, Ottawa, Ontario, K1A 0V7.

Des données sous plusieurs formes. . .

Statistique Canada diffuse des données sous diverses formes. Outre les publications, des totalisations habituelles et spéciales sont offertes sur imprimés d'ordinateur, sur microfiches et microfilms, et sur bandes magnétiques. Des cartes et d'autres documents de référence géographiques sont disponibles pour certaines sortes de données. L'accès direct à des données agrégées est possible par le truchement de CANSIM, la base de données ordi-nolingue et le système d'extraction de Statistique Canada.

Comment obtenir d'autres renseignements

Toute demande de renseignements au sujet de cette publication ou de statistiques et services connexes doit être adressée aux centres de référence de Statistique Canada à:

St. John's	772-4073	Winnipeg	949-4020
Halifax	426-5331	Regina	359-5405
Montréal	283-5725	Edmonton	420-3027
Ottawa	992-4734	Vancouver	666-3691
Toronto	966-6586		

Un **service d'appel sans frais** est offert, dans toutes les provinces et dans les territoires, aux utilisateurs qui habitent à l'extérieur des zones de communication locale des centres de référence régionaux:

Terre-Neuve et Labrador	Zénith 07037
Nouvelle-Écosse, Nouveau-Brunswick et Île-du-Prince-Édouard	1-800-565-7192
Québec	1-800-361-2831
Ontario	1-800-268-1151
Manitoba	1-800-282-8006
Saskatchewan	1 (112)-800-667-3524
Alberta	1-800-222-6400
Colombie-Britannique (région sud et centrale)	112-800-663-1551
Yukon et le nord de la Colombie-Britannique (région desservie par NorthwTel Inc.)	Zénith 08913
Territoires du Nord-Ouest	Zénith 22015

Comment commander les publications

On peut se procurer cette publication et les autres publications de Statistique Canada auprès des agents autorisés et des autres librairies locales, par l'entremise des bureaux régionaux de Statistique Canada, ou en écrivant à Ventes et distribution de publications, Statistique Canada, Ottawa, (Ontario), K1A 0V7.

**at
your
service**

**à
votre
service**



1981 Census of Canada

Recensement du Canada de 1981

Census tracts

Secteurs de recensement

Population, occupied private dwellings, private households, census families in private households

Population, logements privés occupés, ménages privés, familles de recensement dans les ménages privés

Selected characteristics

Certaines caractéristiques

Kingston

Published under the authority of
the Minister of Supply and
Services Canada

Statistics Canada should be credited when
reproducing or quoting any part of this document

© Minister of Supply
and Services Canada 1982

November 1982
8-5200-633

Price: Canada, \$4.00
Other Countries, \$4.80

Catalogue 95-914

ISBN 0-660-51172-x

Ottawa

Publication autorisée par
le ministre des Approvisionnements et
Services Canada

Reproduction ou citation autorisée sous réserve
d'indication de la source: Statistique Canada

© Ministre des Approvisionnements
et Services Canada 1982

Novembre 1982
8-5200-633

Prix: Canada, \$4.00
Autres pays, \$4.80

Catalogue 95-914

ISBN 0-660-51172-x

Ottawa



TABLE OF CONTENTS

TABLE DES MATIÈRES

	Page
Introduction	V
Definitions	VI
Confidentiality and Random Rounding	XI
Sampling	XI
Data Quality	XII
Introduction	XII
Coverage Error	XII
Response Error	XII
Processing Error	XIII
Special Notes	XIII
Reference Products	XV
Symbols	XV
 Graphic	
Reference Maps for Census Tracts ...	XVII
 Tables	
Table 1. Selected Population, Dwelling, Household and Census Family Characteristics, for Census Tracts, 1981	1-1
Conversion Table Census Tract Num- bers in 1981, with Numbers for Corre- sponding Census Tracts in 1976	13

	Page
Introduction	V
Définitions	VI
Confidentialité et arrondissement aléatoire	XI
Échantillonnage	XI
Qualité des données	XII
Introduction	XII
Erreur d'observation	XII
Erreur de réponse	XII
Erreur de traitement	XIII
Notes spéciales	XIII
Produits de référence	XV
Signes conventionnels	XV
 Graphique	
Cartes de référence des secteurs de recensement	XVII
 Tableaux	
Tableau 1. Certaines caractéristiques de la population, des logements, des ménages et des familles de recensement, secteurs de recen- sement, 1981	1-1
Table de conversion Numéros des sec- teurs de recensement en 1981 et numéros des secteurs de recensement corres- pondants en 1976	13



INTRODUCTION

This bulletin is one of a series of 36 (Catalogue Nos. 95-905 to 95-940) presenting, for census tracts (CTs) (see definition below), a compendium of the most frequently used data collected by the 1981 Census of Canada on a 100% basis. Another series of 36 bulletins (Catalogue Nos. 95-946 to 95-981) present additional data collected on a 20% sample basis.

The urban centres included in the 1981 Census Tract Programme are: Brantford, Ont.; Calgary, Alta.; Chicoutimi-Jonquière, Que.; Edmonton, Alta.; Guelph, Ont.; Halifax, N.S.; Hamilton, Ont.; Kamloops and Kelowna, B.C.; Kingston, Kitchener and London, Ont.; Moncton, N.B.; Montréal, Que.; North Bay and Oshawa, Ont.; Ottawa-Hull, Ont., Que.; Peterborough, Ont.; Prince George, B.C.; Québec, Que.; Regina, Sask.; Saint John, N.B.; Sarnia, Ont.; Saskatoon, Sask.; Sault Ste. Marie, Ont.; Sherbrooke, Que.; St. Catharines-Niagara, Ont.; St. John's, Nfld.; Sudbury, Thunder Bay and Toronto, Ont.; Trois-Rivières, Que.; Vancouver and Victoria, B.C.; Windsor, Ont.; Winnipeg, Man.

Population counts from the 1976 Census are included for comparison purposes. These 1976 counts have been adjusted to reflect the 1981 census tract limits.

A conversion table showing the relationship between the 1981 and 1976 census tracts is included in this bulletin. Municipalities (census subdivisions) added to some census agglomerations between 1976 and 1981 have been tracted for the first time. The names of these 1976 municipalities (census subdivisions) corresponding to the 1981 census tracts appear in the 1976 column of the conversion table.

All land area measurements apply to the limits in effect on January 1, 1981, the geographic reference date for the 1981 Census. The Census of Canada provides unofficial land area measurements only, as these are required in order to calculate population density. Official land area measurements for Canada and the provinces are available from Energy, Mines and Resources Canada, Surveys and Mapping Branch.

INTRODUCTION

Ce bulletin est l'un d'une série de 36 documents (nos 95-905 à 95-940 au catalogue) présentant, pour les secteurs de recensement (SR) dont la définition figure plus loin, une version abrégée des données les plus fréquemment utilisées qui ont été recueillies auprès de toute la population lors du recensement de 1981. Une autre série de 36 bulletins (nos 95-946 à 95-981) renferme des renseignements additionnels recueillis auprès d'un échantillon de 20 %.

Les centres urbains compris dans le programme des secteurs de recensement de 1981 sont les suivants: Brantford (Ont.); Calgary (Alb.); Chicoutimi-Jonquière (Qué.); Edmonton (Alb.); Guelph (Ont.); Halifax (N.-É.); Hamilton (Ont.); Kamloops et Kelowna (C.-B.); Kingston, Kitchener et London (Ont.); Moncton (N.B.); Montréal (Qué.); North Bay et Oshawa (Ont.); Ottawa-Hull (Ont., Qué.); Peterborough (Ont.); Prince George (C.-B.); Québec (Qué.); Regina (Sask.); Saint John (N.B.); Sarnia (Ont.); Saskatoon (Sask.); Sault Ste. Marie (Ont.); Sherbrooke (Qué.); St. Catharines-Niagara (Ont.); St. John's (T.-N.); Sudbury, Thunder Bay et Toronto (Ont.); Trois-Rivières (Qué.); Vancouver et Victoria (C.-B.); Windsor (Ont.); et Winnipeg (Man.).

Les chiffres de population tirés du recensement de 1976 sont joints à des fins comparatives. Ils ont été modifiés afin de tenir compte des limites des secteurs de recensement en vigueur en 1981.

Ce bulletin renferme également une table de conversion illustrant le lien qui existe entre les secteurs de recensement de 1976 et 1981. Les municipalités (subdivisions de recensement) ajoutées à certaines agglomérations de recensement entre 1976 et 1981 ont été réparties en secteurs de recensement pour la première fois. Les municipalités (subdivisions de recensement) prises en compte en 1976 et correspondant aux secteurs de recensement de 1981 sont énumérées dans la colonne "1976" de la table de conversion.

Toutes les superficies s'appliquent aux limites en vigueur au 1^{er} janvier 1981, date de référence géographique pour le recensement de 1981. Ce dernier ne donne que les chiffres officiels, ceux-ci étant nécessaires au calcul de la densité de la population. On peut obtenir les chiffres officiels pour le Canada et les provinces en s'adressant à la Direction des levés et de la cartographie, Énergie, Mines et Ressources Canada.

Provincial census tract (PCT) is a geographic concept comparable to census tract and covers all the territory outside the 36 census tracted centres. Data for PCTs are available on user summary tape or microfiche only.

This bulletin is one of a series of similar presentations for various geographic levels, i.e. federal electoral districts (Catalogue Nos. 95-901 and 95-941), census divisions (Catalogue Nos. 95-902 and 95-942), census metropolitan areas (Catalogue Nos. 95-903 and 95-943), census agglomerations (Catalogue Nos. 95-903 and 95-944) and census subdivisions of 5,000 population and over (Catalogue Nos. 95-904 and 95-945).

Thematic maps of selected census data at the census tract level are presented for 12 large census metropolitan areas (CMAs) in a new series of Metropolitan Atlas bulletins (Catalogue Nos. 99-919 to 99-930).

Reference maps showing the locations of the 1981 census tracts are included in this bulletin. It should be noted that census tracts do not necessarily respect census subdivision boundaries. However census tracts do respect the outside boundaries of all tracted census metropolitan areas and census agglomerations.

DEFINITIONS

Census Tract (CT). Refers to a permanent small census geostatistical area established in large urban communities with the help of local specialists interested in urban and social science research. Census tracts are reviewed and approved by Statistics Canada according to the following criteria:

- (a) the boundaries must follow permanent and easily recognized lines on the ground;
- (b) the population must be between 2,500 and 8,000, with a preferred average of 4,000 persons, except for census tracts in the central business district, major industrial zones, or in peripheral rural or urban areas that may have either a lower or higher population;
- (c) the area must be as homogeneous as possible in terms of economic status and social living conditions; and
- (d) the shape must be as compact as possible.

All census metropolitan areas, all census agglomerations with a city having a population of 50,000 or more, and all other cities of at least 50,000 population at the previous census are eligible for a census tract programme.

Un secteur de recensement provincial (SRP) est un concept géographique comparable au secteur de recensement qui englobe tous les territoires situés à l'extérieur des 36 centres répartis en secteurs de recensement. Les données des SRP sont offertes uniquement sur bandes sommaires ou microfiches.

Ce bulletin est l'un d'une série de documents similaires sur diverses unités géographiques: circonscriptions électorales fédérales (nos 95-901 et 95-941 au catalogue), divisions de recensement (nos 95-902 et 95-942 au catalogue), régions métropolitaines de recensement (nos 95-903 et 95-943 au catalogue), agglomérations de recensement (nos 95-903 et 95-944 au catalogue) et subdivisions de recensement ayant une population de 5,000 habitants et plus (nos 95-904 et 95-945 au catalogue).

Des cartes thématiques illustrant certaines données au niveau des secteurs de recensement sont présentées pour 12 grandes régions métropolitaines de recensement (RMR) dans une nouvelle série d'atlas métropolitains (nos 99-919 à 99-930 au catalogue).

Ce bulletin renferme également des cartes de référence situant les secteurs de recensement de 1981. Il importe de noter que ces derniers ne correspondent pas nécessairement aux subdivisions de recensement, mais qu'ils respectent les limites extérieures de toutes les régions métropolitaines de recensement et agglomérations de recensement réparties en secteurs de recensement.

DÉFINITIONS

Secteur de recensement (SR). Petite unité géostatistique permanente de recensement établie dans les grands centres urbains avec l'aide de spécialistes locaux qui s'intéressent à la recherche en sciences sociales et en urbanisme. Les secteurs de recensement sont délimités et approuvés par Statistique Canada d'après les critères suivants:

- a) des limites qui coïncident avec des lignes permanentes facilement reconnaissables sur le terrain;
- b) une population de 2,500 à 8,000 habitants, la moyenne devant être de préférence de 4,000 personnes, sauf pour les secteurs de recensement du centre des affaires, les principales zones industrielles, ou les régions rurales ou urbaines périphériques dont les chiffres de la population peuvent être plus petits ou plus grands;
- c) la plus grande homogénéité possible du point de vue économique et social; et
- d) dans la mesure du possible, une forme compacte.

Toutes les régions métropolitaines de recensement, toutes les agglomérations de recensement dont la ville compte 50,000 habitants ou plus et toutes les autres villes d'au moins 50,000 habitants au recensement précédent pourront être incluses au programme de secteurs de recensement.

DEFINITIONS - Continued

Provincial Census Tract (PCT). Refers to a permanent small census geostatistical area of rural and/or urban type. PCTs exist in the area not included in the Census Tract Programme. Populations of PCTs generally vary between 3,000 and 8,000 with a preferred average of 5,000. Boundaries, as much as possible, follow permanent physical features and/or geographic units suggested by the provinces.

Census Metropolitan Area (CMA). Refers to the main labour market area of an urbanized core (or continuously built-up area) having 100,000 or more population. CMAs are created by Statistics Canada and are usually known by the name of the urban area forming their urbanized core. They contain whole municipalities (or census subdivisions). CMAs are comprised of (1) municipalities completely or partly inside the urbanized core; and (2) other municipalities if (a) at least 40% of the employed labour force living in the municipality works in the urbanized core, or (b) at least 25% of the employed labour force working in the municipality lives in the urbanized core.

Since a CMA must contain whole census subdivisions, its limits may fall within, or extend beyond, the actual labour market area. The differences may be significant in those parts of Canada where census subdivisions cover particularly large areas of land. Census metropolitan areas may also differ from Metropolitan Areas designated by local authorities for planning or other purposes.

Census Agglomeration (CA). Refers to the main labour market area of an urbanized core (or continuously built-up area) having between 10,000 and 99,999 population. CAs are created by Statistics Canada and are usually known by the name of the urban area forming their urbanized core. They contain whole municipalities (or census subdivisions). CAs are comprised of (1) municipalities completely or partly inside the urbanized core; and (2) other municipalities if (a) at least 40% of the employed labour force living in the municipality works in the urbanized core, or (b) at least 25% of the employed labour force working in the municipality lives in the urbanized core.

Since a CA must contain whole census subdivisions, its limits may fall within, or extend beyond, the actual labour market area. The differences may be significant in those parts of Canada where census subdivisions cover particularly large areas of land.

Census Subdivision (CSD). Refers to the general term applying to municipalities, Indian Reserves, Indian Settlements and unorganized territories.

DÉFINITIONS - suite

Secteur de recensement provincial (SRP). Petite unité géostatistique permanente de recensement de type rural et (ou) urbain. Les SRP existent dans les régions qui ne font pas partie du programme des secteurs de recensement. La population des SRP varie généralement de 3,000 à 8,000 habitants, la moyenne devant être de préférence de 5,000 habitants. Dans la mesure du possible, leurs limites coïncident avec des caractéristiques physiques permanentes et (ou) avec des unités géographiques proposées par les provinces.

Région métropolitaine de recensement (RMR). Principal marché du travail d'un noyau urbanisé (ou d'une zone bâtie en continu) comptant 100,000 habitants ou plus. Les RMR sont créées par Statistique Canada et sont ordinairement désignées par le nom de la région urbaine qui forme leur noyau urbanisé. Elles renferment des municipalités (ou subdivisions de recensement) entières. Une RMR comprend (1) les municipalités qui se trouvent en totalité ou en partie à l'intérieur du noyau urbanisé et (2) d'autres municipalités si a) au moins 40 % de la population active occupée demeurant dans la municipalité travaille dans le noyau urbanisé ou si b) au moins 25 % de la population active occupée travaillant dans la municipalité demeure dans le noyau urbanisé.

Puisqu'une RMR doit renfermer des subdivisions de recensement entières, ses limites peuvent se trouver dans le secteur réel du marché du travail, ou s'étendre en dehors de celui-ci. Les différences peuvent être importantes dans les régions du Canada où les subdivisions de recensement ont une très grande superficie. Il est également possible que des régions métropolitaines de recensement ne concordent pas avec les régions métropolitaines désignées par les autorités locales à des fins de planification ou autres.

Agglomération de recensement (AR). Principal marché du travail d'un noyau urbanisé (ou d'une zone bâtie en continu) comptant entre 10,000 et 99,999 habitants. Les AR sont créées par Statistique Canada et sont ordinairement désignées par le nom de la région urbaine qui forme leur noyau urbanisé. Elles renferment des municipalités (ou subdivisions de recensement) entières. Une AR comprend (1) les municipalités qui se trouvent en totalité ou en partie à l'intérieur du noyau urbanisé et (2) d'autres municipalités si a) au moins 40 % de la population active occupée demeurant dans la municipalité travaille dans le noyau urbanisé ou si b) au moins 25 % de la population active occupée travaillant dans la municipalité demeure dans le noyau urbanisé.

Puisqu'une AR doit renfermer des subdivisions de recensement entières, ses limites peuvent se trouver dans le secteur réel du marché du travail, ou s'étendre en dehors de celui-ci. Les différences peuvent être importantes dans les régions du Canada où les subdivisions de recensement ont une très grande superficie.

Subdivision de recensement (SDR). Terme générique qui désigne les municipalités, les réserves indiennes, les établissements indiens et les territoires non organisés.

DEFINITIONS - Continued

In Newfoundland, Nova Scotia and British Columbia, the term also describes geostatistical areas that have been created by Statistics Canada in cooperation with the provinces as an equivalent for municipalities.

Land Area. Refers to area measurement in square kilometres and excludes, wherever feasible, large bodies of water.

Population Density. Refers to the number of persons per square kilometre.

Age. Refers to age at last birthday (as of the census reference date, June 3, 1981). This variable is derived from date of birth.

Date of Birth. Refers to the day, month and year of birth, collected for the purpose of determining the person's age as of the census reference date. Persons who were unable to give the exact date of birth were asked to give the best possible estimate.

Sex. Refers to the gender of the respondent.

Marital Status. Refers to the following conjugal status of a person:

Now married (excluding separated) -
Persons whose husband or wife is living, unless the couple is separated or a divorce has been obtained. Persons living common-law are considered as "Now married";

Separated -
Persons who have been deserted or who have parted because they no longer want to live together, but have not obtained a divorce;

Divorced -
Persons who have obtained a legal divorce and who have not remarried;

Widowed -
Persons who have lost their spouse through death and who have not remarried;

Never married (single) -
Persons who never married (including all persons less than 15 years) and persons whose marriage was annulled.

Mother Tongue. Refers to the first language learned in childhood and still understood by an individual.

Although the intent of the question has not changed since 1941 (i.e., the identification of the language first learned as a young child), the wording of the question itself has not been completely uniform. The most recent of these

DÉFINITIONS - suite

À Terre-Neuve, en Nouvelle-Écosse et en Colombie-Britannique, l'expression désigne également des unités géostatistiques créées comme équivalents des municipalités et délimitées par Statistique Canada en collaboration avec les provinces.

Superficie. Surface en kilomètres carrés excluant les grandes nappes d'eau, lorsque cela est possible.

Densité de population. Nombre de personnes au kilomètre carré.

Âge. Âge au dernier anniversaire de naissance (à la date de référence du recensement, le 3 juin 1981). Cette variable est établie d'après la réponse à la question sur la date de naissance.

Date de naissance. Jour, mois et année de naissance aux fins d'établissement de l'âge du recensé au jour du recensement. Les personnes qui ne connaissaient pas la date exacte de leur naissance devaient donner la meilleure estimation possible.

Sexe. Qualité d'homme ou de femme.

État matrimonial. Situation conjugale d'une personne, notamment:

Actuellement marié(e) (sauf séparé(e)):
personne dont le conjoint est vivant, à moins que le couple ne soit séparé ou divorcé; les personnes vivant en union consensuelle sont considérées comme actuellement mariées.

Séparé(e):
personne qui a été abandonnée, ou qui est séparée de son conjoint, légalement ou non, parce qu'elle ne veut plus vivre avec cette personne, mais qui n'a pas obtenu de divorce.

Divorcé(e):
personne qui a obtenu un divorce et qui ne s'est pas remariée.

Veuf(ve):
personne dont le conjoint est décédé et qui ne s'est pas remariée.

Célibataire (jamais marié(e)):
personne qui n'a jamais été mariée (y compris toute personne de moins de 15 ans), ou personne dont le mariage a été annulé.

Langue maternelle. Première langue apprise et encore comprise.

Bien que l'objet de cette question n'ait pas changé depuis 1941 (c'est-à-dire connaître la première langue apprise par les recensés), la formulation n'a pas toujours été la même. En 1971 et 1976, on demandait aux recensés d'indiquer la première langue parlée et encore comprise

DEFINITIONS - Continued

changes is from the 1971/76 wording of "language first spoken and still understood" to the 1981 wording "language first learned and still understood". This change was introduced so the question would conform to the definition of mother tongue given in the Official Languages Act, 1968-69.

Occupied Private Dwelling. Refers to a private dwelling in which a person or group of persons is permanently residing. Also included are private dwellings whose usual residents are temporarily absent on Census Day. Unless otherwise specified, all data in housing reports are for occupied private dwellings rather than unoccupied private dwellings or dwellings occupied solely by foreign and/or temporary residents.

Tenure. Refers to whether some member of the household owns or rents the dwelling.

A dwelling is classified as "owned" even if it is not fully paid for, such as one which has a mortgage or some other claim on it. The dwelling may be situated on rented or leased land or be part of a condominium (whether registered or unregistered).

A dwelling is classified as "rented" even if it is provided without cash rent or at a reduced rent or if the dwelling is part of a co-operative. For census purposes, in a co-operative all members jointly own the co-operative and occupy their dwelling units under a lease agreement.

Structural Type. Refers to the structural arrangements of the dwelling.

Single House (or Single Detached)

Refers to a single dwelling not attached to any other building and surrounded on all sides by open space.

Semi-detached or Double House

Refers to one of two dwellings attached side by side but not attached to any other building and surrounded on all other sides by open space.

Duplex

Refers to one of two dwellings, one above the other, not attached to any other building and surrounded on all sides by open space.

Row House

Refers to one of three or more dwellings joined side by side but not having any other dwellings either above or below.

DÉFINITIONS - suite

tandis qu'en 1981, on leur demandait d'inscrire la première langue apprise et encore comprise. Cette modification a été apportée afin que la question du recensement corresponde à la définition de langue maternelle dans la Loi sur les langues officielles de 1968-1969.

Logement privé occupé. Logement privé occupé de façon permanente par une personne ou un groupe de personnes. Sont également inclus dans cette catégorie les logements privés dont les résidents habituels sont temporairement absents le jour du recensement. Sauf indication contraire, toutes les données présentées dans les publications sur le logement se rapportent aux logements privés occupés et non à des logements privés inoccupés ou à des logements occupés par des résidents étrangers et (ou) temporaires.

Mode d'occupation. Indique si le logement est possédé ou loué par un membre du ménage.

Un logement est classé "possédé" même s'il est hypothéqué ou grevé d'une autre créance. Le logement peut être situé sur un terrain donné ou pris en location, ou encore faire partie d'un condominium enregistré ou non.

Un logement est classé "loué" même s'il est donné en location sans loyer en argent ou à un loyer réduit, ou qu'il fait partie d'une coopérative. Aux fins du recensement, tous les membres d'une coopérative ont des parts dans cette coopérative et occupent leur logement en vertu d'un bail.

Type de construction. Type de construction du logement.

Maison individuelle (ou logement individuel non attenant)

Logement individuel non attenant à une autre construction et entouré d'espaces libres.

Maison jumelée ou maison double

Deux logements côte à côte réunis par un mur commun, mais non attenants à une autre construction, et entourés d'espaces libres.

Duplex

Deux logements superposés non attenants à une autre construction et entourés d'espaces libres.

Maison en rangée

Logement dans une rangée d'au moins trois logements réunis côte à côte sans autre logement au-dessus ou en dessous.

DEFINITIONS - Continued

Apartment in a Building That Has Five or More Storeys

Refers to a dwelling unit in a high-rise apartment building.

Apartment in a Building That Has Less Than Five Storeys

Refers to a dwelling unit in a triplex, quadruplex or a dwelling unit in a non-residential building or in a house that has been converted.

House Attached to a Non-residential Building

Refers to a single dwelling attached at ground level to another building (such as a store, etc.) but separated from it by a common wall running from ground to roof.

Mobile Home

Refers to a dwelling which has been designed and constructed to be transported on its own chassis and capable of being moved on short notice.

Other Movable Dwelling

Refers to a dwelling such as a tent, travel trailer, railroad car or houseboat.

Private Household. Refers to a person or group of persons (other than foreign residents) who occupy a private dwelling and do not have a usual place of residence elsewhere in Canada. The number of private households equals the number of occupied private dwellings.

Household Size. Refers to the number of persons in a PRIVATE HOUSEHOLD.

Census Family. Refers to a husband and a wife (with or without children who have never married, regardless of age), or a lone parent of any marital status, with one or more children who have never married, regardless of age, living in the same dwelling. For census purposes, persons living in a common-law type of arrangement are considered as now married, regardless of their legal marital status; they accordingly appear as a husband-wife family in the census family tables.

Census Family Composition. Refers to the classification of census families in terms of the number and/or age groups of children at home.

DÉFINITIONS - suite

Appartement dans un immeuble de cinq étages et plus

Logement dans une tour d'habitation.

Appartement dans un immeuble de moins de cinq étages

Logement dans un triplex ou un quadruplex, dans une construction non résidentielle ou dans une maison qui a été transformée.

Maison attenante à une construction non résidentielle

Logement individuel attenant au niveau du sol à une autre construction, par ex., un magasin, mais qui en est séparé par un mur commun s'élevant du sol au toit.

Habitation mobile

Logement conçu et construit pour être transporté sur son propre châssis et qu'on peut déplacer sans grand délai.

Autre logement mobile

Logement tel qu'une tente, une roulotte de voyage, une voiture de chemin de fer ou un bateau-maison.

Ménage privé. La ou les personnes (autres que des résidents étrangers) qui occupent un logement privé et qui n'ont pas de lieu de résidence habituelle ailleurs au Canada. Le nombre de ménages privés est égal au nombre de logements privés occupés.

Taille de ménage. Nombre de personnes dans un MÉNAGE PRIVÉ.

Famille de recensement. Époux et épouse (avec ou sans enfants jamais mariés, peu importe leur âge) ou un parent seul (peu importe son état matrimonial) avec un ou plusieurs enfants jamais mariés (quel que soit leur âge) vivant dans le même logement. Aux fins du recensement, les personnes vivant en union libre sont considérées comme "actuellement mariées", peu importe leur état matrimonial légal; elles figurent donc comme une famille époux-épouse dans les tableaux sur la famille de recensement.

Composition de la famille de recensement. Les familles de recensement sont classées selon le nombre et (ou) le groupe d'âge des enfants à la maison.

DEFINITIONS - Concluded

Census Family Status. Refers to the classification of the population into family and non-family persons.

Family persons refers to household members who belong to a census family.

Non-family persons refers to household members who do not belong to a census family.

Census Family Structure. Refers to the classification of census families into husband-wife families (with or without children present) and lone-parent families by sex of parent. Note however, in this bulletin, lone-parent families are not broken down by sex of parent.

CONFIDENTIALITY AND RANDOM ROUNDING

The figures shown in this report have been subjected to a confidentiality procedure known as "random rounding" to prevent the possibility of associating small figures with any identifiable individual. Under this method, all figures including totals are randomly rounded (either up or down) to a multiple of "5". This technique provides strong protection against direct, residual or negative disclosures without adding significant error to the census data. However, since totals are independently rounded, they do not necessarily equal the sum of individual rounded figures in distributions. Also, minor differences can be expected for corresponding totals and cell values in various census reports. Similarly, percentages, which are calculated on rounded figures, do not necessarily add to the total. Percentage distributions and rates for the most part are based on rounded data, while percentage changes and averages are based on unrounded data. Users are advised that each table is noted accordingly.

SAMPLING

The 1981 Census data were collected either on a 100% basis (i.e. from all households) or on a sample basis (i.e. from only a random sample of households) with data weighted to provide estimates of the entire population. The information in this report was collected on a 100% basis. All table headings are noted accordingly.

DÉFINITIONS - fin

Situation des particuliers dans la famille de recensement. Catégorisation de la population en personnes faisant partie d'une famille et en personnes hors famille.

Personnes faisant partie d'une famille - Membres d'un ménage qui font partie d'une famille de recensement.

Personnes hors famille - Membres d'un ménage qui ne font pas partie d'une famille de recensement.

Structure de la famille de recensement. Catégorisation des familles de recensement en familles époux-épouse (avec ou sans enfants présents) et en familles monoparentales selon le sexe du parent. Il est à noter, cependant, que dans ce bulletin, les familles monoparentales ne sont pas ventilées selon le sexe du parent.

CONFIDENTIALITÉ ET ARRONDISSEMENT ALÉATOIRE

Par souci de confidentialité, les chiffres publiés dans le présent rapport ont subi un arrondissement aléatoire qui supprime toute possibilité d'associer des chiffres à une personne facilement reconnaissable. Grâce à cette méthode, tous les chiffres, y compris les totaux, sont arrondis de façon aléatoire (vers le haut ou vers le bas) jusqu'à un multiple de "5". Cette technique assure une protection efficace contre la divulgation directe, négative ou par recoupements, sans ajouter d'erreur significative aux données. Cependant, comme les totaux sont arrondis séparément, ils ne correspondent pas nécessairement à la somme des chiffres arrondis dans les distributions. De plus, il faut s'attendre que les totaux et les autres chiffres correspondants dans divers bulletins du recensement présentent quelques légères différences. De même, la somme de pourcentages calculés à partir de chiffres arrondis ne correspond pas forcément au total des éléments. Les répartitions en pourcentage et les taux sont dans la plupart des cas basés sur des données arrondies, alors que les variations en pourcentage et les moyennes sont basées sur des données non arrondies. Les renvois au bas des tableaux avertissent l'utilisateur en conséquence.

ÉCHANTILLONNAGE

Les données du recensement de 1981 ont été recueillies sur une base de 100 % (c'est-à-dire auprès de tous les ménages) ou par un échantillonnage aléatoire des ménages; ces données sont pondérées afin de fournir des estimations sur l'ensemble de la population. Les renseignements figurant dans le présent bulletin ont été recueillis selon la première méthode. Tous les titres des tableaux ont été annotés en conséquence.

DATA QUALITY

Introduction

Any census data will be subject to error. Some of the errors will tend to cancel out over a large number of cases (i.e. for larger cells) as errors will be made in both directions (i.e. random errors). In general the proportion or rate of these random errors increases as the population or cell size decreases. Thus, small data values, even though collected on a 100% basis, should be used with some caution.

Other of the errors will tend not to cancel out as errors will have a tendency to occur in one direction more than another (systematic errors, for example, question wording which invites errors in one direction more than in the other) and will result in a bias.

The data contained in this bulletin are subject to coverage errors, response errors and to processing errors.

Coverage Error

A coverage error occurs in the census whenever a person or a household is missed completely or counted more than once. Since overcoverage is fairly rare in relation to undercoverage, the net effect of such errors is to introduce a downward bias in census figures, so that the published census estimates tend to underestimate the actual population.

A special study was undertaken in relation to the 1976 Census to measure the extent of the bias due to undercoverage. This study estimated the overall undercoverage rate to be of the order of 2% of the total population for persons and 2% for households. It also indicated that undercoverage is higher in certain segments of the population, e.g., young male adults and recent immigrants. Similar trends were obtained in connection with the 1971 Census.

A comparable study was undertaken for the 1981 Census but the results were not available at the time this report was published.

Response Error

A response error occurs when the response recorded is incorrect. Such errors may occur due to the respondent misinterpreting the question, inadvertently checking the wrong box, or even consciously checking the wrong box. Contributing to this error may be the questionnaire wording or organization, or the training and attitude of enumerators.

QUALITÉ DES DONNÉES

Introduction

Dans tout recensement, les données recueillies peuvent être entachées d'erreurs. Certaines de ces erreurs tendent à s'annuler à mesure que le nombre de cas observés augmente (c'est-à-dire dans le cas des classes plus importantes) puisque les erreurs se font dans les deux sens (erreurs aléatoires). De façon générale, la proportion ou le taux d'erreurs aléatoires augmente au fur et à mesure que la taille de la population ou de la classe diminue. Aussi, faut-il utiliser avec une certaine réserve les petits chiffres obtenus, même si ces données ont été recueillies auprès de l'ensemble de la population.

Dans d'autres cas, les erreurs ne s'annulent pas parce qu'elles ont tendance à se produire dans un sens plutôt que dans un autre. Il s'agit d'erreurs systématiques. Par exemple, le libellé d'une question peut favoriser les erreurs dans un sens particulier. Ces erreurs entraînent un biais.

Des erreurs d'observation, des erreurs de réponse et des erreurs de traitement ont pu influencer sur la qualité des données fournies dans le présent bulletin.

Erreur d'observation

Il y a erreur d'observation au recensement lorsqu'on oublie complètement une personne ou un ménage ou qu'on le compte plus d'une fois. Étant donné que le surdénombrement est assez rare par rapport au sous-dénombrement, de telles erreurs produisent un biais vers le bas dans les statistiques du recensement, de sorte que les estimations publiées du recensement tendent à sous-estimer le chiffre réel de population.

On a entrepris une étude spéciale sur le recensement de 1976 afin d'évaluer le biais entraîné par le sous-dénombrement. Selon les résultats, le taux global du sous-dénombrement serait de 2 % de l'ensemble de la population dans le cas des particuliers et de 2 % pour les ménages. L'étude a révélé que le sous-dénombrement est plus élevé dans certains groupes de la population, par exemple chez les jeunes adultes de sexe masculin et les nouveaux immigrants. On avait décelé les mêmes tendances lors du recensement de 1971.

Une étude similaire a été entreprise pour le recensement de 1981, mais les résultats n'étaient pas accessibles au moment de la parution du présent bulletin.

Erreur de réponse

Une erreur de réponse se produit lorsque la réponse enregistrée est incorrecte. De telles erreurs surviennent lorsque le répondant a mal interprété la question ou a coché la mauvaise case par inadvertance ou même volontairement. La formulation des questions ou le mode de présentation du questionnaire ainsi que la formation et l'attitude des agents recenseurs sont des facteurs qui peuvent favoriser ce genre d'erreurs.

Processing Error

Processing errors can occur when write-in answers are coded, when responses on the questionnaire are transcribed to be read by the computer, and when imputations are done either for non-response or for edit rejects.

A comprehensive assessment of the quality of the census data collected on a 100% basis will be included in Data Quality - Total Population (Catalogue No. 99-904).

SPECIAL NOTES

Mother Tongue

Comparability of the 1981 and 1976 Census mother tongue data is affected by a number of factors:

- (a) There has been a decrease in the non-response rate from 1.9% in 1976 to 1.1% in 1981. As a result, an unknown portion of the change in any given mother tongue is due to a better enumeration of the population.
- (b) In the 1976 Census the 1.9% of the population who did not respond to the mother tongue question had their language coded as Not Stated. In the 1981 Census the 1.1% of the population who did not respond to the question were assigned a specific language (see table below).
- (c) Procedures for the removal of multiple responses, provided by 2.4% of the 1981 population, have changed for the 1981 Census. In 1976, an arbitrary and deterministic processing edit blanked the multiple responses, leaving only one valid response for each individual. In the 1981 Census, multiple languages were assigned a single response using probabilistic computer algorithms (see table below for the redistribution of combinations of English, French and Other).
- (d) The category "Indian, n.o.s." includes persons who are of aboriginal ancestry and those of Asian Indian ancestry. In 1976, these persons were all coded to "Native Indian" as mother tongue.

Erreur de traitement

Des erreurs de traitement peuvent se produire lorsque des réponses en toutes lettres sont codées, lorsque les réponses du questionnaire sont transcrites en langage d'ordinateur et lorsqu'on fait des imputations pour tenir compte soit de la non-réponse soit des rejets au contrôle.

Une évaluation détaillée de la qualité des données du recensement recueillies sur une base intégrale sera présentée dans la publication Qualité des données - Population totale (n° 99-904 au catalogue).

NOTES SPÉCIALES

Langue maternelle

Un certain nombre de facteurs influent sur la comparabilité des données des recensements de 1981 et de 1976 sur la langue maternelle:

- a) Le taux de non-réponse est tombé de 1.9 % en 1976 à 1.1 % en 1981. Les changements observés pour certaines langues s'expliquent en partie par un meilleur dénombrement de la population.
- b) Au recensement de 1976, 1.9 % de la population n'avait pas répondu à la question sur la langue maternelle et l'on avait codé leur langue dans la catégorie "non déclarée". Au recensement de 1981, une langue précise a été attribuée au 1.1 % des recensés qui n'ont pas répondu à cette question (voir le tableau ci-dessous).
- c) Les procédures en vue de la suppression des réponses multiples, enregistrées chez 2.4 % de la population en 1981, ont été modifiées au recensement de 1981. En 1976, un contrôle arbitraire et déterminant supprimait les réponses multiples pour ne garder qu'une réponse valable pour chaque recensé. Au recensement de 1981, on a conservé une seule réponse en utilisant des algorithmes informatiques probabilistes (voir le tableau ci-dessous pour la redistribution des combinaisons comportant le français, l'anglais et autres langues).
- d) La catégorie "Indien, n.d.a." regroupe les personnes d'ascendance autochtone et celles qui sont d'ascendance indienne asiatique. En 1976, la langue maternelle de toutes ces personnes a été codée "langue amérindienne".

Mother Tongue Information as Reported by Assigned Mother Tongue, Canada, 1981

Données sur la langue maternelle déclarée selon la langue maternelle attribuée, Canada, 1981

Mother tongue as reported in 1981 Langue maternelle déclarée en 1981	1981 mother tongue assigned as Langue maternelle attribuée en 1981		
	English Anglais	French Français	Other Autre
English only - Anglais seulement	14,518,400
French only - Français seulement	...	6,077,695	...
Other only ^{1,2} - Autre seulement ^{1,2}	...	2,495	2,897,730
English and French ³ - Anglais et français ³	103,595	104,650	...
English and other ^{2,4} - Anglais et autre ^{2,4}	122,655	235	202,640
French and other ⁵ - Français et autre ⁵	...	9,305	12,945
English, French and other ³ - Anglais, français et autre ³	7,845	7,375	14,250
Non-response - Non-réponse	165,970	47,340	48,060
Total	14,918,460	6,249,095	3,175,625

Totals may not equal the sum of components due to rounding. - Les chiffres ayant été arrondis, leur somme peut ne pas correspondre aux totaux indiqués.

- 1 "Other" includes all non-official languages. - "Autre" comprend toutes les langues non officielles.
- 2 A number of write-in languages were potentially changed to French by computer edit (e.g., "Belgian" could be either "French" or "Flemish"). - Lors du traitement des données par ordinateur, le français a été attribué comme langue maternelle pour un certain nombre de réponses écrites (par ex., "belge" pouvait être "français" ou "flamand").
- 3 In 1976, a random choice was made between "English and French". - En 1976, on a fait un choix aléatoire entre le français et l'anglais.
- 4 In 1976, all records with "English and other" were assigned to "English". - En 1976, on a attribué l' "anglais" à tous les recensés qui avaient indiqué "Anglais et autre".
- 5 In 1976, all records with "French and other" were assigned to "French". - En 1976, on a attribué le "français" à tous les recensés qui avaient indiqué "Français et autre".

Users of these data should be aware that there is some impact on the comparability of the 1981 with 1976 Census data due to changes in processing procedures. However, problem-free information was provided by 96.5% of the population. Furthermore, for 98.0% of the population, the same data would have been published for 1981, whether the 1976 or the 1981 processing methodology had been used. For a more detailed explanation, users are referred to Data Quality - Total Population (Catalogue No. 99-904).

Structural Type Data

Users are advised that comparisons of structural type data with previous censuses should be approached with caution. Also, due to response bias in classifying certain structural types in the 1981 Census, the data for Single attached (semi-detached or double, row house, house attached to a non-residential building), Apartment less than 5 storeys, and Duplex should be used as one aggregate type, namely, Other Multiple Dwellings, as presented in the table(s) in this bulletin. More information concerning the nature of the problem

Les utilisateurs noteront que les modifications apportées aux procédures de traitement influent quelque peu sur la comparabilité des données des recensements de 1981 et de 1976. Signalons que 96.5 % de la population ont fourni des données précises. En outre, les mêmes données auraient paru pour 98.0 % de la population en 1981, peu importe que l'on eût employé la méthode de traitement de 1976 ou celle de 1981. Pour de plus amples renseignements, prière de consulter la publication Qualité des données - Population totale (n° 99-904 au catalogue).

Données sur le type de construction

Les usagers devront user de prudence lorsqu'ils compareront les données sur le type de construction avec celles des recensements précédents. En outre, par suite du biais de réponse dans la classification de certains types de construction au recensement de 1981, les données sur les logements individuels attenants (maisons jumelées ou doubles, maisons en rangée, maisons attenantes à une construction non résidentielle), les appartements dans un immeuble de moins de 5 étages et les duplex doivent être considérés comme appartenant à un seul groupe, c'est-à-dire autres logements multiples,

and the conditions under which the data may be used with more confidence will be contained in Data Quality - Total Population (Catalogue No. 99-904).

REFERENCE PRODUCTS

The 1981 Census Dictionary (Catalogue No. 99-901) contains the complete range of definitions for all variables and terms used in the 1981 Census data products. Of general interest would be information contained in Summary Guide - Total Population (Catalogue No. 99-902) and Summary Guide - Sample Population (Catalogue No. 99-903) which include lists and indexes of tables appearing in the data publications, as well as reproductions of the census questionnaire forms and basic indicators of data quality. Further details on the data quality may be obtained from Data Quality - Total Population (Catalogue No. 99-904) and Data Quality - Sample Population (Catalogue No. 99-905).

A wide range of other analytical and reference products are available and described, along with information on data products and available services, in Products and Services of the 1981 Census of Canada.

SYMBOLS

The following standard symbols are used in Statistics Canada publications:

- .. figures not available.
- ... figures not appropriate or not applicable.
 - nil or zero.
- amount too small to be expressed.

comme on le présente dans le(s) tableau(x) de ce bulletin. Pour plus de renseignements sur la nature de ce problème et sur la façon d'utiliser les données, prière de consulter la publication Qualité des données - Population totale (n° 99-904 au catalogue).

PRODUITS DE RÉFÉRENCE

Le Dictionnaire du recensement de 1981 (n° 99-901 au catalogue) donne les définitions de toutes les variables et de tous les termes utilisés dans les produits du recensement de 1981. Les renseignements que renferment le Guide sommaire - Population totale (n° 99-902 au catalogue) et le Guide sommaire - Population-échantillon (n° 99-903 au catalogue), présentent un intérêt général puisqu'ils donnent la liste et l'index de tous les tableaux des publications ainsi qu'une reproduction des questionnaires du recensement et les indicateurs de base de la qualité des données. On peut obtenir plus de détails sur la qualité des données dans Qualité des données - Population totale (n° 99-904 au catalogue) et Qualité des données - Population-échantillon (n° 99-905 au catalogue).

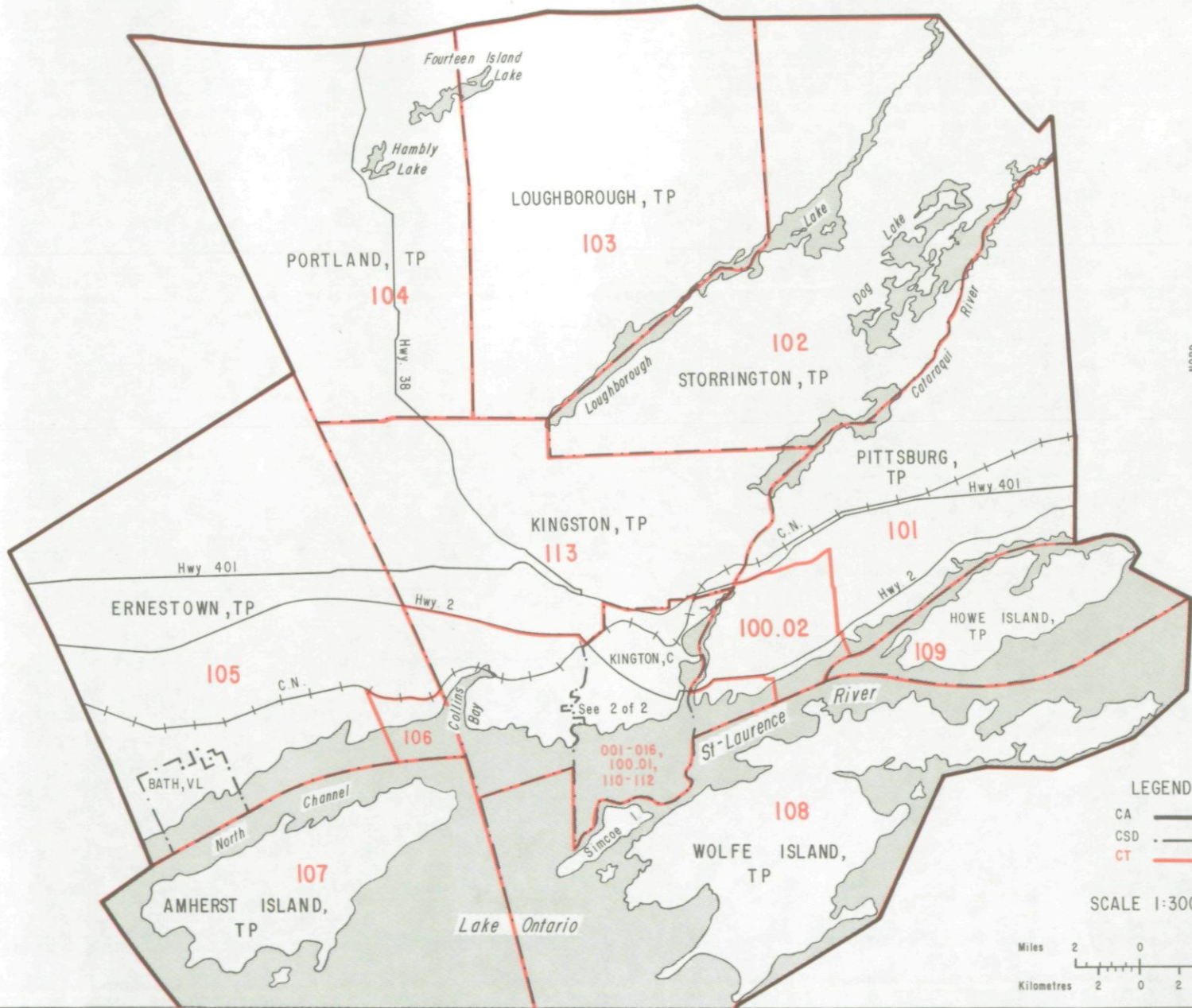
La publication Produits et services du recensement du Canada de 1981 décrit une foule d'autres analyses et de produits de référence, et fournit des renseignements sur les produits et services disponibles.

SIGNES CONVENTIONNELS

Les signes conventionnels suivants sont employés uniformément dans les publications de Statistique Canada:

- .. nombres indisponibles.
- ... n'ayant pas lieu de figurer.
 - néant ou zéro.
- nombres infimes.


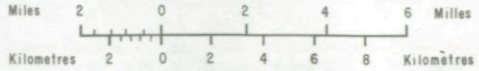




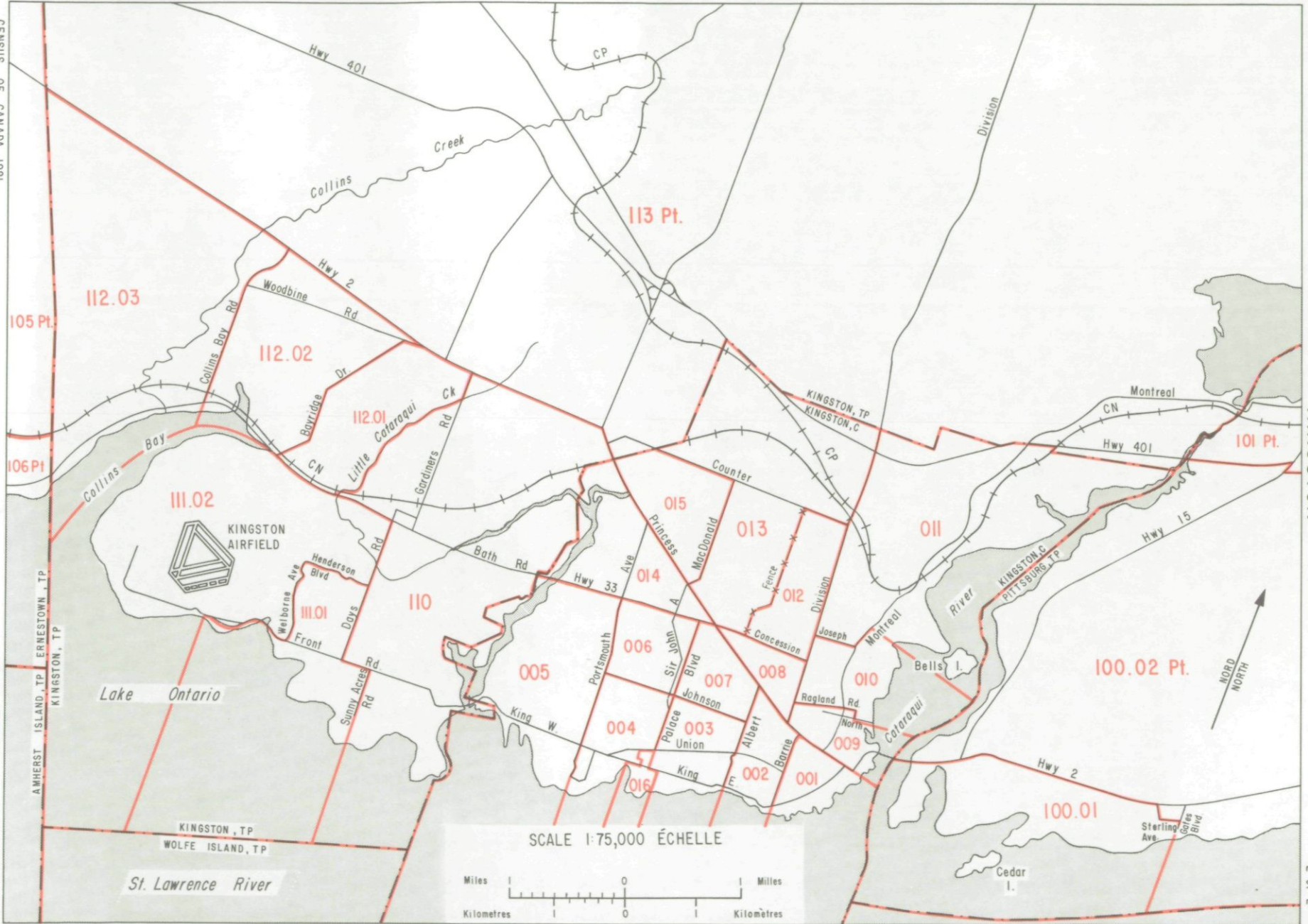
LEGEND - LÉGENDE

- CA ————— A.R.
- CSD - - - - - S.D.R.
- CT ———— S.R.

SCALE 1:300,000 ÉCHELLE







KINGSTON



TABLES

-

TABLEAUX

TABLE 1. SELECTED POPULATION, DWELLING, HOUSEHOLD AND CENSUS FAMILY CHARACTERISTICS, FOR CENSUS TRACTS, 1981

(BASED ON 100% DATA)

CHARACTERISTICS	KINGSTON	CT - SR	CT - SR	CT - SR	CT - SR	CT - SR
	CA - AR (1)	001	002	003	004	005
POPULATION, 1976 (2)	114,069 A	3,109	3,068	3,742	3,431	5,191
POPULATION, 1981	114,982	2,754	2,200	3,357	3,116	5,017
LAND AREA IN SQUARE KILOMETRES, 1981	1 634,31	1,01	1,04	1,32	1,37	3,68
POPULATION DENSITY PER SQUARE KILOMETRE, 1981	70,4	2 726,7	2 115,4	2 543,2	2 274,5	1 363,3
SEX AND AGE GROUP:						
MALE, TOTAL	57,265	1,200	985	1,560	1,505	2,345
0-4 YEARS	4,000	40	45	80	90	130
5-9 YEARS	3,970	25	50	75	90	110
10-14 YEARS	4,420	40	40	100	95	155
15-19 YEARS	5,805	60	60	140	120	225
20-24 YEARS	6,005	185	240	160	170	330
25-34 YEARS	10,000	290	195	240	295	395
35-44 YEARS	7,385	135	80	170	165	200
45-54 YEARS	6,040	110	75	170	165	295
55-64 YEARS	5,005	135	105	165	170	270
65-69 YEARS	1,865	85	35	95	60	85
70 YEARS AND OVER	2,755	95	70	165	90	145
FEMALE, TOTAL	57,720	1,555	1,215	1,800	1,610	2,675
0-4 YEARS	3,755	30	45	75	90	120
5-9 YEARS	3,680	25	30	70	75	130
10-14 YEARS	4,165	30	40	100	85	145
15-19 YEARS	5,280	60	95	135	135	250
20-24 YEARS	5,820	285	275	195	205	405
25-34 YEARS	9,750	305	180	235	260	435
35-44 YEARS	6,835	100	85	180	170	255
45-54 YEARS	6,020	145	90	190	190	325
55-64 YEARS	5,585	200	115	205	200	305
65-69 YEARS	2,240	120	65	120	70	125
70 YEARS AND OVER	4,595	260	205	290	130	185
MARITAL STATUS:						
SINGLE (NEVER MARRIED), TOTAL	49,490	1,225	1,170	1,370	1,340	2,160
SINGLE (NEVER MARRIED), 15 YEARS OF AGE AND OVER	25,495	1,045	925	870	820	1,365
MARRIED (3)	57,270	1,105	765	1,660	1,530	2,390
WIDOWED	5,755	290	200	260	170	270
DIVORCED	2,470	130	70	60	80	200
MOTHER TONGUE:						
ENGLISH	103,790	2,510	1,990	3,045	2,825	4,510
FRENCH	2,785	60	45	50	60	130
PORTUGUESE	1,790	10	5	10	20	45
GERMAN	1,175	40	20	40	35	40
DUTCH	1,140	20	15	25	45	45
ITALIAN	765	10	10	25	15	45
OTHER	3,540	110	120	170	125	205
OCCUPIED PRIVATE DWELLINGS, TOTAL (4)						
OWNED	38,910	1,585	1,075	1,250	1,225	2,025
RENTED	23,685	340	275	915	645	495
	16,225	1,245	800	335	585	1,535
SINGLE DETACHED	23,140	105	290	945	530	505
APARTMENT, 5 OR MORE STOREYS	3,470	390	165	-	210	790
OTHER MULTIPLE DWELLINGS	13,005	1,090	625	305	490	735
SINGLE ATTACHED	4,755	220	195	65	180	215
APARTMENT, LESS THAN 5 STOREYS	7,180	845	365	170	245	520
DUPLEX	1,065	25	65	75	65	5
PRIVATE HOUSEHOLDS, TOTAL						
	38,910	1,585	1,075	1,250	1,230	2,025
BY NUMBER OF PERSONS:						
1	8,740	900	525	310	370	630
2	12,205	470	310	450	410	705
3	6,960	105	100	185	165	310
4-5	10,480	95	110	265	245	330
6-9	1,510	15	25	40	35	45
10 OR MORE	20	-	-	-	-	-
BY NUMBER OF FAMILIES:						
0	10,500	1,030	680	415	440	740
1	29,135	550	390	825	780	1,280
2 OR MORE	275	-	-	10	10	5
POPULATION IN PRIVATE HOUSEHOLDS, TOTAL						
	108,955	2,670	2,145	3,165	2,965	4,670
AVERAGE NUMBER OF PERSONS PER PRIVATE HOUSEHOLD						
	2.7	1.7	2.0	2.5	2.4	2.3

SEE NOTE(S) AND FOOTNOTE(S) AT END OF TABLE.

TABLEAU 1. CERTAINES CARACTERISTIQUES DE LA POPULATION, DES LOGEMENTS, DES MENAGES ET DES FAMILLES DE RECENSEMENT, SECTEURS DE RECENSEMENT, 1981

(BASE SUR LES DONNEES A 100%)

CT - SR 006	CT - SR 007	CT - SR 008	CT - SR 009	CT - SR 010	CT - SR 011	CARACTERISTIQUES
3,313	4,877	3,323	3,412	5,415	5,888	POPULATION, 1976 (2)
3,110	4,245	2,572	3,085	4,715	6,863	POPULATION, 1981
1,14	0,96	0,57	0,70	1,17	5,23	SUPERFICIE EN KILOMETRES CARRES, 1981
2 728,1	4 421,8	4 512,3	4 407,1	4 029,9	1 312,2	DENSITE DE LA POPULATION PAR KILOMETRE CARRE, 1981
1,435	1,860	1,230	1,410	2,200	3,260	SEXE ET GROUPE D'AGE:
80	75	60	70	170	335	MASCULIN, TOTAL
75	70	45	60	145	295	0-4 ANS
110	75	60	80	160	300	5-9 ANS
205	140	115	110	215	340	10-14 ANS
135	220	185	190	255	330	15-19 ANS
175	345	270	250	365	550	20-24 ANS
130	165	115	130	210	360	25-34 ANS
200	205	125	150	215	325	35-44 ANS
210	240	125	165	180	230	45-54 ANS
50	105	40	60	100	95	55-64 ANS
65	215	90	150	190	105	65-69 ANS
						70 ANS ET PLUS
1,675	2,385	1,345	1,675	2,515	3,610	FEMININ, TOTAL
70	85	70	60	145	320	0-4 ANS
65	70	45	55	135	270	5-9 ANS
100	90	55	65	140	285	10-14 ANS
165	145	100	120	235	350	15-19 ANS
175	270	245	220	315	420	20-24 ANS
205	375	225	220	380	665	25-34 ANS
150	165	115	115	220	395	35-44 ANS
255	245	130	135	230	350	45-54 ANS
230	365	155	185	245	300	55-64 ANS
75	160	70	100	120	125	65-69 ANS
185	405	125	395	355	135	70 ANS ET PLUS
1,270	1,585	1,120	1,360	2,020	3,145	ETAT MATRIMONIAL:
770	1,115	775	980	1,125	1,345	CELIBATAIRES (JAMAIS MARIE(E)S), TOTAL
1,505	2,050	1,145	1,175	2,045	3,200	CELIBATAIRES (JAMAIS MARIE(E)S), 15 ANS
250	470	200	405	470	285	ET PLUS
80	140	110	150	175	230	MARIE(E)S (3)
						VEUFS-VEUVES
						DIVORCE(E)S
2,660	3,860	2,275	2,620	4,075	6,045	LANGUE MATERNELLE:
60	50	55	80	60	140	ANGLAIS
30	10	45	190	310	415	FRANCAIS
35	30	30	25	25	30	PORTUGAIS
35	40	10	10	20	40	ALLEMAND
70	55	45	25	15	50	HOLLANDAIS
220	200	120	135	205	145	ITALIEN
						AUTRES
1,165	2,080	1,195	1,385	1,765	2,415	LOGEMENTS PRIVES OCCUPES, TOTAL (4)
675	935	390	365	690	1,070	POSEDES
480	1,150	800	1,030	1,075	1,350	LOUES
580	960	395	255	570	785	INDIVIDUELS NON ATTENANTS
20	195	25	195	65	260	APPARTEMENTS, 5 ETAGES ET PLUS
570	930	780	945	1,135	1,240	AUTRES LOGEMENTS MULTIPLES
210	60	115	320	325	635	INDIVIDUELS ATTENANTS
350	780	560	560	655	480	APPARTEMENTS, MOINS DE 5 ETAGES
5	90	100	60	150	125	DUPLEX
1,165	2,080	1,195	1,385	1,765	2,415	MENAGES PRIVES, TOTAL
300	880	455	665	485	420	SELON LE NOMBRE DE PERSONNES:
340	765	405	395	605	755	1
210	220	160	150	285	535	2
270	190	150	140	325	620	3
40	25	30	45	75	85	4-5
-	-	-	5	-	5	6-9
						10 ET PLUS
355	1,005	585	805	630	505	SELON LE NOMBRE DE FAMILLES:
805	1,070	610	575	1,115	1,900	0
10	5	5	10	20	10	1
						2 ET PLUS
3,055	4,040	2,545	2,785	4,445	6,810	POPULATION DANS LES MENAGES PRIVES, TOTAL
2.6	1.9	2.1	2.0	2.5	2.8	NOMBRE MOYEN DE PERSONNES PAR MENAGE
						PRIVE

VOIR NOTA ET RENVOI (S) A LA FIN DU TABLEAU.

TABLE 1. SELECTED POPULATION, DWELLING, HOUSEHOLD AND CENSUS FAMILY CHARACTERISTICS, FOR CENSUS TRACTS, 1981

(BASED ON 100% DATA)

CHARACTERISTICS	KINGSTON	CT - SR	CT - SR	CT - SR	CT - SR	CT - SR
	CA - AR (1)	001	002	003	004	005
FAMILIES IN PRIVATE HOUSEHOLDS, TOTAL	29,700	555	395	845	800	1,295
HUSBAND-WIFE FAMILIES	26,290	490	340	765	705	1,030
LONE-PARENT FAMILIES	3,410	70	55	80	90	260
BY NUMBER OF CHILDREN AT HOME:						
0	10,080	340	180	365	345	515
1	7,585	125	95	190	175	355
2	7,740	60	75	175	190	285
3-4	4,000	30	35	105	80	130
5 OR MORE	300	5	5	10	5	10
CHILDREN AT HOME, TOTAL	37,600	340	425	930	865	1,400
UNDER 6 YEARS	9,010	70	100	170	190	295
6-14 YEARS	14,355	115	140	320	310	485
15-17 YEARS	5,720	55	65	150	125	230
18-24 YEARS	7,040	70	90	225	195	330
25 YEARS AND OVER	1,480	40	30	60	40	60
AVERAGE NUMBER OF PERSONS PER FAMILY	3.2	2.5	2.9	3.0	3.0	2.9
AVERAGE NUMBER OF CHILDREN PER FAMILY (5)	1.3	0.6	1.1	1.1	1.1	1.1
FAMILY PERSONS IN PRIVATE HOUSEHOLDS	93,585	1,385	1,165	2,545	2,370	3,725
NON-FAMILY PERSONS IN PRIVATE HOUSEHOLDS	15,365	1,280	985	625	595	945

SEE NOTE (S) AND FOOTNOTE (S) AT END OF TABLE.

TABEAU 1. CERTAINES CARACTERISTIQUES DE LA POPULATION, DES LOGEMENTS, DES MENAGES ET DES FAMILLES DE RECENSEMENT, SECTEURS DE RECENSEMENT, 1981

(BASE SUR LES DONNEES A 100%)

CT - SR 006	CT - SR 007	CT - SR 008	CT - SR 009	CT - SR 010	CT - SR 011	CARACTERISTIQUES
820	1,085	620	600	1,155	1,920	FAMILLES DANS LES MENAGES PRIVES, TOTAL
705	920	505	475	880	1,445	FAMILLES EPOUX-EPOUSE
120	155	110	125	275	475	FAMILLES MONOPARENTALES
265	590	275	250	420	535	SELON LE NOMBRE D'ENFANTS A LA MAISON:
235	270	170	185	340	590	0
200	155	130	90	230	495	1
125	55	40	65	135	275	2
-	10	5	10	25	30	3-4
						5 ET PLUS
1,045	800	585	640	1,375	2,610	ENFANTS A LA MAISON, TOTAL
180	180	145	130	360	735	MOINS DE 6 ANS
315	220	185	215	500	1,005	6-14 ANS
200	110	80	90	190	370	15-17 ANS
305	185	120	135	240	410	18-24 ANS
45	105	45	55	90	95	25 ANS ET PLUS
3.1	2.6	2.8	2.9	3.0	3.1	NOMBRE MOYEN DE PERSONNES PAR FAMILLE
1.3	0.7	0.9	1.1	1.2	1.4	NOMBRE MOYEN D'ENFANTS PAR FAMILLE (5)
2,575	2,805	1,710	1,710	3,410	5,980	PERSONNES FAISANT PARTIE D'UNE FAMILLE
485	1,235	835	1,075	1,040	835	DANS LES MENAGES PRIVES
						PERSONNES HORS FAMILLE DANS LES MENAGES PRIVES

TABLE 1. SELECTED POPULATION, DWELLING, HOUSEHOLD AND CENSUS FAMILY CHARACTERISTICS, FOR CENSUS TRACTS, 1981

(BASED ON 100% DATA)

CHARACTERISTICS	CT - SR	CT - SR	CT - SR	CT - SR	CT - SR	CT - SR
	012	013	014	015	016	100.01
POPULATION, 1976 (2)	4,334	26	3,948	2,480	455	4,218 A
POPULATION, 1981	4,319	23	3,936	2,958	346	3,908
LAND AREA IN SQUARE KILOMETRES, 1981	1.55	5.44	2.07	1.58	0.13	3.24
POPULATION DENSITY PER SQUARE KILOMETRE, 1981	2 785.5	4.2	1 901.4	1 872.2	2 661.5	1 206.5
SEX AND AGE GROUP:						
MALE, TOTAL	2,090	...	1,650	1,475	275	2,360
0-4 YEARS	165	...	95	95	-	185
5-9 YEARS	125	...	70	95	-	160
10-14 YEARS	165	...	90	130	-	145
15-19 YEARS	225	...	120	175	5	485
20-24 YEARS	205	...	155	130	60	625
25-34 YEARS	305	...	255	175	135	360
35-44 YEARS	225	...	145	185	55	255
45-54 YEARS	220	...	190	220	15	105
55-64 YEARS	220	...	240	170	10	20
65-69 YEARS	100	...	115	55	5	5
70 YEARS AND OVER	140	...	180	55	-	10
FEMALE, TOTAL	2,230	...	2,285	1,480	70	1,550
0-4 YEARS	140	...	85	90	-	165
5-9 YEARS	125	...	70	90	-	150
10-14 YEARS	145	...	90	120	-	130
15-19 YEARS	230	...	150	160	10	215
20-24 YEARS	220	...	220	105	10	220
25-34 YEARS	330	...	295	195	30	320
35-44 YEARS	240	...	180	210	15	220
45-54 YEARS	240	...	230	215	5	65
55-64 YEARS	285	...	335	170	5	25
65-69 YEARS	115	...	180	50	-	10
70 YEARS AND OVER	155	...	455	75	-	15
MARITAL STATUS:						
SINGLE (NEVER MARRIED), TOTAL	1,710	...	1,410	1,215	225	2,280
SINGLE (NEVER MARRIED), 15 YEARS OF AGE AND OVER	850	...	915	600	225	1,345
MARRIED (3)	2,250	...	1,945	1,590	105	1,585
WIDOWED	250	...	465	100	10	20
DIVORCED	105	...	115	50	10	20
MOTHER TONGUE:						
ENGLISH	3,805	...	3,535	2,445	315	3,255
FRENCH	85	...	70	55	20	565
PORTUGUESE	180	...	75	165	-	-
GERMAN	25	...	40	25	5	45
DUTCH	25	...	25	15	-	5
ITALIAN	75	...	20	70	-	10
OTHER	125	...	165	180	-	35
OCCUPIED PRIVATE DWELLINGS, TOTAL (4)	1,580	...	1,685	945	-	825
OWNED	1,035	...	495	800	-	90
RENTED	545	...	1,200	145	-	735
SINGLE DETACHED	1,040	...	530	715	-	210
APARTMENT, 5 OR MORE STOREYS	15	...	890	5	-	-
OTHER MULTIPLE DWELLINGS	530	...	280	225	-	590
SINGLE ATTACHED	120	...	70	165	-	450
APARTMENT, LESS THAN 5 STOREYS	340	...	190	35	-	130
DUPLEX	70	...	15	25	-	15
PRIVATE HOUSEHOLDS, TOTAL	1,580	...	1,685	945	-	825
BY NUMBER OF PERSONS:						
1	315	...	575	85	-	45
2	530	...	650	290	-	175
3	305	...	230	215	-	195
4-5	370	...	225	320	-	370
6-9	60	...	20	40	-	35
10 OR MORE	-	...	-	-	-	-
BY NUMBER OF FAMILIES:						
0	360	...	650	115	-	55
1	1,210	...	1,035	820	-	765
2 OR MORE	15	...	10	10	-	5
POPULATION IN PRIVATE HOUSEHOLDS, TOTAL	4,290	...	3,650	2,935	-	2,780
AVERAGE NUMBER OF PERSONS PER PRIVATE HOUSEHOLD	2.7	...	2.2	3.1	-	3.4

SEE NOTE (S) AND FOOTNOTE (S) AT END OF TABLE.

TABEAU 1. CERTAINES CARACTERISTIQUES DE LA POPULATION, DES LOGEMENTS, DES MENAGES ET DES FAMILLES DE RECENSEMENT, SECTEURS DE RECENSEMENT, 1981

(BASE SUR LES DONNEES A 100%)

CT - SR	CT - SR	CT - SR	CT - SR	CT - SR	CT - SR	CARACTERISTIQUES
100.02	101	102	103	104	105	
1,902 A	3,852	2,776 A	3,083 A	4,057 A	6,277 A	POPULATION, 1976 (2)
2,305	3,598	2,993	3,310	4,111	6,375	POPULATION, 1981
30,48	175,47	237,48	217,35	218,70	272,86	SUPERFICIE EN KILOMETRES CARRES, 1981
75,6	20,5	12,6	15,2	18,8	23,4	DENSITE DE LA POPULATION PAR KILOMETRE CARRE, 1981
1,420	2,045	1,510	1,670	2,065	3,390	SEXE ET GROUPE D'AGE:
55	85	135	150	165	205	MASCULIN, TOTAL
50	130	110	150	165	255	0-4 ANS
75	135	110	155	180	285	5-9 ANS
135	185	140	175	210	335	10-14 ANS
270	170	100	90	150	285	15-19 ANS
275	420	265	280	360	635	20-24 ANS
220	320	215	240	280	455	25-34 ANS
125	240	160	160	230	355	35-44 ANS
125	205	130	135	160	305	45-54 ANS
50	80	50	55	50	110	55-64 ANS
35	80	75	75	120	165	65-69 ANS
						70 ANS ET PLUS
890	1,555	1,485	1,645	2,045	2,985	FEMININ, TOTAL
55	110	125	125	165	210	0-4 ANS
45	90	100	135	175	255	5-9 ANS
65	135	145	150	165	250	10-14 ANS
85	160	145	185	210	300	15-19 ANS
60	105	110	95	145	195	20-24 ANS
155	250	265	305	350	480	25-34 ANS
120	220	190	210	245	375	35-44 ANS
120	190	140	165	210	320	45-54 ANS
120	160	145	135	170	285	55-64 ANS
45	65	45	50	80	100	65-69 ANS
30	70	85	90	130	215	70 ANS ET PLUS
910	1,490	1,195	1,420	1,700	2,675	ETAT MATRIMONIAL:
570	795	465	565	685	1,215	CELIBATAIRES (JAMAIS MARIE (E)S), TOTAL
1,315	1,960	1,675	1,745	2,195	3,335	CELIBATAIRES (JAMAIS MARIE (E)S), 15 ANS
55	100	95	110	165	250	ET PLUS
30	55	25	35	45	105	MARIE (E)S (3)
						VEUFS-VEUVES
						DIVORCE (E)S
2,055	3,330	2,865	3,210	3,975	6,005	LANGUE MATERNELLE:
140	130	25	35	30	95	ANGLAIS
-	-	-	-	5	20	FRANCAIS
25	40	45	15	45	55	PORTUGAIS
35	40	30	25	30	90	ALLEMAND
5	-	5	-	5	5	HOLLANDAIS
50	55	20	20	25	110	ITALIEN
						AUTRES
630	1,005	950	1,010	1,320	1,905	LOGEMENTS PRIVES OCCUPES, TOTAL (4)
545	870	820	870	1,115	1,580	POSSEDES
85	130	130	135	205	320	LOUES
525	970	890	925	1,135	1,640	INDIVIDUELS NON ATTENANTS
-	-	-	-	-	-	APPARTEMENTS, 5 ETAGES ET PLUS
105	30	50	55	135	225	AUTRES LOGEMENTS MULTIPLES
75	20	25	30	45	130	INDIVIDUELS ATTENANTS
20	5	15	15	65	75	APPARTEMENTS, MOINS DE 5 ETAGES
5	5	5	15	25	15	DUPLEX
625	1,000	955	1,010	1,320	1,905	MENAGES PRIVES, TOTAL
80	95	95	100	185	230	SELON LE NOMBRE DE PERSONNES:
220	320	290	290	370	555	1
120	200	210	185	250	380	2
190	325	310	350	440	640	3
20	60	55	70	80	100	4-5
-	-	-	-	-	5	6-9
						10 ET PLUS
100	115	115	115	210	270	SELON LE NOMBRE DE FAMILLES:
520	880	830	880	1,100	1,615	0
10	15	5	10	10	25	1
						2 ET PLUS
1,815	3,145	2,960	3,245	4,085	5,890	POPULATION DANS LES MENAGES PRIVES, TOTAL
2,9	3,1	3,1	3,2	3,1	3,1	NOMBRE MOYEN DE PERSONNES PAR MENAGE
						PRIVE

VOIR NOTA ET RENVOI (S) A LA FIN DU TABLEAU.

TABLE 1. SELECTED POPULATION, DWELLING, HOUSEHOLD AND CENSUS FAMILY CHARACTERISTICS, FOR CENSUS TRACTS, 1981

(BASED ON 100% DATA)

CHARACTERISTICS	CT - SR	CT - SR	CT - SR	CT - SR	CT - SR	CT - SR
	012	013	014	015	016	100.01
FAMILIES IN PRIVATE HOUSEHOLDS, TOTAL	1,235	...	1,050	845	-	770
HUSBAND-WIFE FAMILIES	1,045	...	895	760	-	740
LONE-PARENT FAMILIES	190	...	160	85	-	30
BY NUMBER OF CHILDREN AT HOME:						
0	435	...	520	255	-	165
1	345	...	280	230	-	205
2	295	...	175	225	-	280
3-4	150	...	75	125	-	120
5 OR MORE	10	...	5	5	-	-
CHILDREN AT HOME, TOTAL	1,475	...	880	1,110	-	1,160
UNDER 6 YEARS	350	...	195	210	-	400
6-14 YEARS	490	...	275	395	-	495
15-17 YEARS	245	...	120	170	-	145
18-24 YEARS	310	...	210	295	-	115
25 YEARS AND OVER	80	...	70	40	-	10
AVERAGE NUMBER OF PERSONS PER FAMILY	3.0	...	2.7	3.2	-	3.5
AVERAGE NUMBER OF CHILDREN PER FAMILY (5)	1.2	...	0.8	1.3	-	1.5
FAMILY PERSONS IN PRIVATE HOUSEHOLDS	3,750	...	2,820	2,715	-	2,670
NON-FAMILY PERSONS IN PRIVATE HOUSEHOLDS	540	...	825	220	-	110

SEE NOTE (S) AND FOOTNOTE (S) AT END OF TABLE.

TABEAU 1. CERTAINES CARACTERISTIQUES DE LA POPULATION, DES LOGEMENTS, DES MENAGES ET DES FAMILLES DE RECENSEMENT, SECTEURS DE RECENSEMENT, 1981

(BASE SUR LES DONNEES A 100%)

CT - SR	CT - SR	CT - SR	CT - SR	CT - SR	CT - SR	CARACTERISTIQUES
100.02	101	102	103	104	105	
540	900	845	900	1,125	1,660	FAMILLES DANS LES MENAGES PRIVES, TOTAL
505	850	810	840	1,050	1,520	FAMILLES EPOUX-EPOUSE
30	55	40	60	75	140	FAMILLES MONOPARENTALES
						SELON LE NOMBRE D'ENFANTS A LA MAISON:
210	315	280	270	350	515	0
135	210	205	220	270	415	1
125	225	235	245	310	465	2
70	140	115	155	165	245	3-4
5	10	10	10	25	20	5 ET PLUS
610	1,185	1,100	1,260	1,560	2,245	ENFANTS A LA MAISON, TOTAL
115	235	310	315	395	505	MOINS DE 6 ANS
215	445	410	510	600	915	6-14 ANS
110	200	155	215	245	355	15-17 ANS
150	255	180	190	270	395	18-24 ANS
30	55	45	30	55	85	25 ANS ET PLUS
3.1	3.3	3.2	3.3	3.3	3.3	NOMBRE MOYEN DE PERSONNES PAR FAMILLE
1.1	1.3	1.3	1.4	1.4	1.4	NOMBRE MOYEN D'ENFANTS PAR FAMILLE (5)
1,660	2,945	2,750	2,995	3,740	5,425	PERSONNES FAISANT PARTIE D'UNE FAMILLE
155	200	205	250	345	465	DANS LES MENAGES PRIVES
						PERSONNES HDRS FAMILLE DANS LES MENAGES PRIVES

TABLE 1. SELECTED POPULATION, DWELLING, HOUSEHOLD AND CENSUS FAMILY CHARACTERISTICS, FOR CENSUS TRACTS, 1981

(BASED ON 100% DATA)

CHARACTERISTICS	CT - SR	CT - SR	CT - SR	CT - SR	CT - SR	CT - SR
	106	107	108	109	110	111.01
POPULATION, 1976 (2)	5,420 A	402 A	1,130 A	183 A	644	5,156 A
POPULATION, 1981	6,110	351	1,081	263	640	4,803
LAND AREA IN SQUARE KILOMETRES, 1981	3.70	67.11	141.93	37.27	11.01	1.94
POPULATION DENSITY PER SQUARE KILOMETRE, 1981	1 651.4	5.2	7.6	7.1	58.1	2 475.8
SEX AND AGE GROUP:						
MALE, TOTAL	3,050	185	565	145	580	2,415
0-4 YEARS	300	10	40	15	5	155
5-9 YEARS	330	10	55	10	5	180
10-14 YEARS	320	15	45	5	10	260
15-19 YEARS	285	15	75	10	35	280
20-24 YEARS	215	10	35	15	125	155
25-34 YEARS	625	30	75	30	245	265
35-44 YEARS	475	20	75	20	95	385
45-54 YEARS	245	25	45	5	35	365
55-64 YEARS	155	20	55	25	20	240
65-69 YEARS	40	5	20	10	-	70
70 YEARS AND OVER	50	15	40	15	-	60
FEMALE, TOTAL	3,065	165	515	115	65	2,390
0-4 YEARS	305	10	30	10	5	145
5-9 YEARS	320	5	35	10	5	175
10-14 YEARS	295	10	50	5	10	225
15-19 YEARS	265	15	50	5	5	255
20-24 YEARS	230	10	45	10	5	150
25-34 YEARS	725	25	60	20	15	295
35-44 YEARS	405	15	65	10	-	395
45-54 YEARS	230	20	60	10	5	350
55-64 YEARS	160	25	50	20	5	260
65-69 YEARS	35	5	20	5	5	65
70 YEARS AND OVER	100	25	55	15	5	70
MARITAL STATUS:						
SINGLE (NEVER MARRIED), TOTAL	2,740	130	505	100	330	2,035
SINGLE (NEVER MARRIED), 15 YEARS OF AGE AND OVER	870	65	250	50	300	895
MARRIED (3)	3,160	195	510	155	270	2,590
WIDOWED	125	20	60	10	10	135
DIVORCED	85	5	5	-	25	45
MOTHER TONGUE:						
ENGLISH	5,735	340	1,005	245	565	4,460
FRENCH	120	5	10	5	45	75
PORTUGUESE	15	-	5	-	-	5
GERMAN	65	-	5	10	5	50
DUTCH	50	-	50	-	-	50
ITALIAN	20	-	-	-	15	30
OTHER	110	-	5	-	5	130
OCCUPIED PRIVATE DWELLINGS, TOTAL (4)	1,890	130	360	95	45	1,450
OWNED	1,245	115	290	80	25	1,320
RENTED	645	20	65	15	25	130
SINGLE DETACHED	1,180	125	330	90	25	1,375
APARTMENT, 5 OR MORE STOREYS	120	-	-	-	-	-
OTHER MULTIPLE DWELLINGS	590	5	20	-	20	80
SINGLE ATTACHED	295	-	15	-	10	35
APARTMENT, LESS THAN 5 STOREYS	285	-	5	-	10	20
DUPLEX	10	-	-	-	-	25
PRIVATE HOUSEHOLDS, TOTAL	1,890	135	355	95	45	1,450
BY NUMBER OF PERSONS:						
1	200	25	80	15	10	110
2	450	50	95	35	10	395
3	425	30	50	20	15	285
4-5	740	30	105	25	5	590
6-9	75	5	30	5	5	70
10 OR MORE	-	-	-	-	-	5
BY NUMBER OF FAMILIES:						
0	225	30	85	20	10	125
1	1,660	100	270	75	30	1,315
2 OR MORE	5	5	-	-	-	10
POPULATION IN PRIVATE HOUSEHOLDS, TOTAL	6,025	350	1,075	260	115	4,770
AVERAGE NUMBER OF PERSONS PER PRIVATE HOUSEHOLD	3.2	2.6	3.0	2.7	2.5	3.3

SEE NOTE (5) AND FOOTNOTE (5) AT END OF TABLE.

TABEAU 1. CERTAINES CARACTERISTIQUES DE LA POPULATION, DES LOGEMENTS, DES MENAGES ET DES FAMILLES DE RECENSEMENT, SECTEURS DE RECENSEMENT, 1981

(BASE SUR LES DONNEES A 100%)

CT - SR	CT - SR	CT - SR	CT - SR	CT - SR	CARACTERISTIQUES
111.02	112.01	112.02	112.03	113	
4,319 A	2,646 A	3,344 A	2,295 A	6,333	POPULATION, 1976 (2)
4,146	5,312	3,725	2,620	6,714	POPULATION, 1981
7,59	1,94	4,84	10,15	171,28	SUPERFICIE EN KILOMETRES CARRES, 1981
546,2	2 738,1	769,6	258,1	39,2	DENSITE DE LA POPULATION PAR KILOMETRE CARRE, 1981
2,115	2,645	1,905	1,325	3,405	SEXE ET GROUPE D'AGE:
135	300	165	130	240	MASCULIN, TOTAL
165	295	195	150	230	0- 4 ANS
220	260	205	110	290	5- 9 ANS
260	235	205	115	395	10-14 ANS
185	165	100	75	280	15-19 ANS
280	540	275	270	515	20-24 ANS
355	475	350	210	495	25-34 ANS
260	215	240	125	415	35-44 ANS
150	115	115	95	310	45-54 ANS
40	25	30	30	100	55-64 ANS
50	20	30	25	130	65-69 ANS
					70 ANS ET PLUS
2,030	2,665	1,825	1,295	3,310	FEMININ, TOTAL
100	285	125	130	225	0- 4 ANS
160	245	175	130	230	5- 9 ANS
195	255	200	110	285	10-14 ANS
250	240	175	95	305	15-19 ANS
180	225	105	90	250	20-24 ANS
295	625	340	300	600	25-34 ANS
365	420	335	180	460	35-44 ANS
250	185	190	125	410	45-54 ANS
150	120	110	80	265	55-64 ANS
35	35	20	30	85	65-69 ANS
45	25	45	30	190	70 ANS ET PLUS
1,845	2,350	1,650	1,090	2,710	ETAT MATRIMONIAL:
860	705	590	340	1,210	CELIBATAIRES (JAMAIS MARIE(E)S), TOTAL
2,145	2,845	1,985	1,455	3,680	CELIBATAIRES (JAMAIS MARIE(E)S), 15 ANS
90	65	60	50	245	ET PLUS
65	60	35	25	90	MARIE(E)S (3)
					VEUFS-VEUVES
					DIVORCE(E)S
3,695	4,640	3,355	2,365	6,175	LANGUE MATERNELLE:
95	175	65	70	90	ANGLAIS
20	95	45	10	50	FRANCAIS
60	55	70	40	105	PORTUGAIS
40	80	65	50	115	ALLEMAND
30	40	10	5	65	HOLLANDAIS
205	230	115	80	115	ITALIEN
					AUTRES
1,365	1,590	1,065	790	2,070	LOGEMENTS PRIVES OCCUPES, TOTAL (4)
910	1,235	1,000	705	1,740	POSSEDES
460	350	65	80	330	LOUES
950	1,070	1,030	750	1,725	INDIVIDUELS NON ATTENANTS
140	-	-	-	-	APPARTEMENTS, 5 ETAGES ET PLUS
275	520	30	40	345	AUTRES LOGEMENTS MULTIPLES
45	365	10	15	285	INDIVIDUELS ATTENANTS
235	155	5	15	30	APPARTEMENTS, MOINS DE 5 ETAGES
-	-	15	10	25	DUPLEX
1,370	1,590	1,065	790	2,070	MENAGES PRIVES, TOTAL
245	95	45	45	140	SELON LE NOMBRE DE PERSONNES:
365	395	265	210	625	1
205	360	205	190	465	2
490	675	490	310	745	3
70	65	60	40	95	4-5
-	-	-	-	-	6-9
					10 ET PLUS
275	120	60	50	200	SELON LE NOMBRE DE FAMILLES:
1,080	1,465	995	730	1,850	0
10	5	10	5	20	1
					2 ET PLUS
4,105	5,280	3,695	2,605	6,565	POPULATION DANS LES MENAGES PRIVES, TOTAL
3,0	3,3	3,5	3,3	3,2	NOMBRE MOYEN DE PERSONNES PAR MENAGE
					PRIVE

VOIR NOTA ET RENVOI(S) A LA FIN DU TABLEAU.

TABLE 1. SELECTED POPULATION, DWELLING, HOUSEHOLD AND CENSUS FAMILY CHARACTERISTICS, FOR CENSUS TRACTS, 1981

(BASED ON 100% DATA)

CHARACTERISTICS	CT - SR	CT - SR	CT - SR	CT - SR	CT - SR	CT - SR
	106	107	108	109	110	111.01
FAMILIES IN PRIVATE HOUSEHOLDS, TOTAL	1,675	105	275	80	35	1,340
HUSBAND-WIFE FAMILIES	1,495	95	245	75	25	1,245
LONE-PARENT FAMILIES	180	15	25	5	5	90
BY NUMBER OF CHILDREN AT HOME:						
0	390	50	75	35	15	385
1	435	20	60	20	15	305
2	560	25	75	15	-	405
3-4	275	10	50	10	5	240
5 OR MORE	10	-	10	5	-	10
CHILDREN AT HOME, TOTAL	2,510	105	440	80	35	1,935
UNDER 6 YEARS	715	20	90	25	5	345
6-14 YEARS	1,145	40	160	25	20	775
15-17 YEARS	340	25	75	5	5	320
18-24 YEARS	275	15	85	10	10	425
25 YEARS AND OVER	35	10	35	10	-	65
AVERAGE NUMBER OF PERSONS PER FAMILY	3.4	2.9	3.5	3.0	3.0	3.4
AVERAGE NUMBER OF CHILDREN PER FAMILY (5)	1.5	1.0	1.6	1.0	1.2	1.4
FAMILY PERSONS IN PRIVATE HOUSEHOLDS	5,675	305	955	230	95	4,520
NON-FAMILY PERSONS IN PRIVATE HOUSEHOLDS	345	45	120	25	20	250

NOTE: CALCULATIONS BASED ON UNROUNDED DATA.

SEE "SPECIAL NOTES" SECTION OF TEXT (PAGE XIII) RE: MOTHER TONGUE AND STRUCTURAL TYPE DATA.

A - ADJUSTED FIGURES DUE TO BOUNDARY CHANGES.

(1) - TOTALS FOR EACH COMPONENT OF THE CNA/CA ARE SHOWN IN CAT. NO. 95-903.

(2) - BASED ON 1981 AREA.

(3) - INCLUDES SEPARATED.

(4) - INCLUDES THE COUNTS OF MOBILE HOMES AND OTHER MOVABLE DWELLINGS.

(5) - THE AVERAGE NUMBER OF CHILDREN PER FAMILY IS CALCULATED USING THE TOTAL NUMBER OF CHILDREN AT HOME AND THE TOTAL NUMBER OF FAMILIES.

TABEAU 1. CERTAINES CARACTERISTIQUES DE LA POPULATION, DES LOGEMENTS, DES MENAGES ET DES FAMILLES DE RECENSEMENT, SECTEURS DE RECENSEMENT, 1981

(BASE SUR LES DONNEES A 100%)

CT - SR	CT - SR	CT - SR	CT - SR	CT - SR		CARACTERISTIQUES
111.02	112.01	112.02	112.03	113		
1,100	1,475	1,020	740	1,895		FAMILLES DANS LES MENAGES PRIVES, TOTAL
1,015	1,380	960	705	1,760		FAMILLES EPOUX-EPOUSE
85	100	55	35	130		FAMILLES MONOPARENTALES
						SELOIN LE NOMBRE D'ENFANTS A LA MAISON:
315	360	255	200	590		0
220	370	215	200	480		1
360	490	345	240	545		2
180	245	190	100	265		3-4
15	10	10	5	10		5 ET PLUS
1,600	2,190	1,575	1,035	2,480		ENFANTS A LA MAISON, TOTAL
295	705	350	305	550		MOINS DE 6 ANS
665	915	690	440	925		6-14 ANS
270	285	235	125	405		15-17 ANS
335	265	275	150	525		18-24 ANS
25	15	30	20	75		25 ANS ET PLUS
3.4	3.4	3.5	3.3	3.2		NOMBRE MOYEN DE PERSONNES PAR FAMILLE
1.5	1.5	1.5	1.4	1.3		NOMBRE MOYEN D'ENFANTS PAR FAMILLE (5)
						PERSONNES FAISANT PARTIE D'UNE FAMILLE
3,710	5,050	3,555	2,485	6,130		DANS LES MENAGES PRIVES
395	225	135	115	435		PERSONNES HORS FAMILLE DANS LES MENAGES PRIVES

NOTA: LES CALCULS SONT BASES SUR DES DONNEES NON ARRONDIES.

VOIR LA SECTION "NOTES SPECIALES" DU TEXTE (PAGE XIIII) CONCERNANT LES DONNEES SUR LA LANGUE MATERNELLE ET LE TYPE DE CONSTRUCTION.

A - CHIFFRES AJUSTES A CAUSE DE CHANGEMENTS DE LIMITES.

(1) - LES TOTAUX DE CHAQUE COMPOSANTE DES RMR/AR SE RETROUVENT DANS LE BULLETIN NO. 95-903 AU CATALOGUE.

(2) - D'APRES LA SUPERFICIE DE 1981.

(3) - COMPREND LES PERSONNES SEPEAREES.

(4) - COMPREND LES HABITATIONS MOBILES ET LES AUTRES LOGEMENTS MOBILES.

(5) - LE NOMBRE MOYEN D'ENFANTS PAR FAMILLE EST CALCULE D'APRES LE NOMBRE TOTAL D'ENFANTS A LA MAISON ET LE NOMBRE TOTAL DES FAMILLES.


CONVERSION TABLE - TABLE DE CONVERSION

Census Tract Numbers in 1981, with Numbers for Corresponding Census Tracts in 1976,
Census Agglomeration of Kingston

Numéros des secteurs de recensement en 1981 et numéros des secteurs de recensement correspondants en 1976,
agglomération de recensement de Kingston

1981	1976
1	1
2	2
3	3
4	4
5	5
6	6
7	7
8	8
9	9
10	10
11	11, 113*
12	12
13	13
14	14
15	15
16	16
100.01	100*
100.02	100*
101	101
102	STORRINGTON, TM
103	LOUGHBOROUGH, TM
104	PORTLAND, TM
105	ERNESTOWN, TM*
	BATH, VL
106	ERNESTOWN, TM*
107	AMHERST ISLAND, TM
108	WOLFE ISLAND, TM
109	HOWE ISLAND, TM
110	110
111.01	111*
111.02	111*
112.01	112*
112.02	112*
112.03	112*
113	113*

* Part of a Census Tract or Census Subdivision. - Partie de secteur de recensement ou de subdivision de recensement.



Statistics Canada Library
Bibliothèque Statistique Canada



1010022015

