

1981 Census of Canada

Recensement du Canada de 1981

Census tracts


Secteurs de recensement

Population, occupied private dwellings, private households, census families in private households


Population, logements privés occupés, ménages privés, familles de recensement dans les ménages privés

Selected characteristics

Certaines caractéristiques



Oshawa



Data in many forms. . .

Statistics Canada disseminates data in a variety of forms. In addition to publications, both standard and special tabulations are offered on computer printouts, microfiche and microfilm, and magnetic tapes. Maps and other geographic reference materials are available for some types of data. Direct access to aggregated information is possible through CANSIM, Statistics Canada's machine-readable data base and retrieval system.

How to obtain more information

Inquiries about this publication and related statistics or services should be directed to the Statistics Canada reference centre in:

St. John's	772-4073	Winnipeg	949-4020
Halifax	426-5331	Regina	359-5405
Montréal	283-5725	Edmonton	420-3027
Ottawa	992-4734	Vancouver	666-3691
Toronto	966-6586		

Toll-free access is provided in all provinces and territories, for users who reside outside the local dialing area of any of the regional reference centres:

Newfoundland & Labrador	Zenith 07037
Nova Scotia, New Brunswick & Prince Edward Island	1-800-565-7192
Québec	1-800-361-2831
Ontario	1-800-268-1151
Manitoba	1-800-282-8006
Saskatchewan	1 (112)-800-667-3524
Alberta	1-800-222-6400
British Columbia (South & Central)	112-800-663-1551
Yukon & Northern B.C. (area served by NorthwesTel Inc.)	Zenith 08913
Northwest Territories	Zenith 22015

How to order publications

This and other Statistics Canada publications may be purchased from local authorized agents and other community bookstores, through the local Statistics Canada offices, or by mail order to Publication Sales and Services, Statistics Canada, Ottawa, Ontario, K1A 0V7.

Des données sous plusieurs formes. . .

Statistique Canada diffuse des données sous diverses formes. Outre les publications, des totalisations habituelles et spéciales sont offertes sur imprimés d'ordinateur, sur microfiches et microfilms, et sur bandes magnétiques. Des cartes et d'autres documents de référence géographiques sont disponibles pour certaines sortes de données. L'accès direct à des données agrégées est possible par le truchement de CANSIM, la base de données ordi-nolingue et le système d'extraction de Statistique Canada.

Comment obtenir d'autres renseignements

Toute demande de renseignements au sujet de cette publication ou de statistiques et services connexes doit être adressée aux centres de référence de Statistique Canada à:

St. John's	772-4073	Winnipeg	949-4020
Halifax	426-5331	Regina	359-5405
Montréal	283-5725	Edmonton	420-3027
Ottawa	992-4734	Vancouver	666-3691
Toronto	966-6586		

Un **service d'appel sans frais** est offert, dans toutes les provinces et dans les territoires, aux **utilisateurs qui habitent à l'extérieur des zones de communication locale** des centres de référence régionaux:

Terre-Neuve et Labrador	Zénith 07037
Nouvelle-Écosse, Nouveau-Brunswick et Île-du-Prince-Édouard	1-800-565-7192
Québec	1-800-361-2831
Ontario	1-800-268-1151
Manitoba	1-800-282-8006
Saskatchewan	1 (112)-800-667-3524
Alberta	1-800-222-6400
Colombie-Britannique (région sud et centrale)	112-800-663-1551
Yukon et le nord de la Colombie-Britannique (région desservie par NorthwesTel Inc.)	Zénith 08913
Territoires du Nord-Ouest	Zénith 22015

Comment commander les publications

On peut se procurer cette publication et les autres publications de Statistique Canada auprès des agents autorisés et des autres librairies locales, par l'entremise des bureaux régionaux de Statistique Canada, ou en écrivant à Ventes et distribution de publications, Statistique Canada, Ottawa, (Ontario), K1A 0V7.

**at
your
service**

**à
votre
service**



1981 Census of Canada

Recensement du Canada de 1981

Census tracts

Secteurs de recensement

Population, occupied private dwellings, private households, census families in private households

Population, logements privés occupés, ménages privés, familles de recensement dans les ménages privés

Selected characteristics

Certaines caractéristiques

Oshawa

Published under the authority of
the Minister of Supply and
Services Canada

Statistics Canada should be credited when
reproducing or quoting any part of this document

© Minister of Supply
and Services Canada 1982

November 1982
8-5200-639

Price: Canada, \$4.00
Other Countries, \$4.80

Catalogue 95-920

ISBN 0-660-51178-9

Ottawa

Publication autorisée par
le ministre des Approvisionnements et
Services Canada

Reproduction ou citation autorisée sous réserve
d'indication de la source: Statistique Canada

© Ministre des Approvisionnements
et Services Canada 1982

Novembre 1982
8-5200-639

Prix: Canada, \$4.00
Autres pays, \$4.80

Catalogue 95-920

ISBN 0-660-51178-9

Ottawa




TABLE OF CONTENTS

	Page
Introduction	V
Definitions	VI
Confidentiality and Random Rounding	XI
Sampling	XI
Data Quality	XII
Introduction	XII
Coverage Error	XII
Response Error	XII
Processing Error	XIII
Special Notes	XIII
Reference Products	XV
Symbols	XV
Graphic	
Reference Maps for Census Tracts ...	XVII
Tables	
Table 1. Selected Population, Dwelling, Household and Census Family Characteristics, for Census Tracts, 1981	1-1
Conversion Table Census Tract Numbers in 1981, with Numbers for Corresponding Census Tracts in 1976	13

TABLE DES MATIÈRES

	Page
Introduction	V
Définitions	VI
Confidentialité et arrondissement aléatoire	XI
Échantillonnage	XI
Qualité des données	XII
Introduction	XII
Erreur d'observation	XII
Erreur de réponse	XII
Erreur de traitement	XIII
Notes spéciales	XIII
Produits de référence	XV
Signes conventionnels	XV
Graphique	
Cartes de référence des secteurs de recensement	XVII
Tableaux	
Tableau 1. Certaines caractéristiques de la population, des logements, des ménages et des familles de recensement, secteurs de recensement, 1981	1-1
Table de conversion Numéros des secteurs de recensement en 1981 et numéros des secteurs de recensement correspondants en 1976	13



INTRODUCTION

This bulletin is one of a series of 36 (Catalogue Nos. 95-905 to 95-940) presenting, for census tracts (CTs) (see definition below), a compendium of the most frequently used data collected by the 1981 Census of Canada on a 100% basis. Another series of 36 bulletins (Catalogue Nos. 95-946 to 95-981) present additional data collected on a 20% sample basis.

The urban centres included in the 1981 Census Tract Programme are: Brantford, Ont.; Calgary, Alta.; Chicoutimi-Jonquière, Qué.; Edmonton, Alta.; Guelph, Ont.; Halifax, N.S.; Hamilton, Ont.; Kamloops and Kelowna, B.C.; Kingston, Kitchener and London, Ont.; Moncton, N.B.; Montréal, Qué.; North Bay and Oshawa, Ont.; Ottawa-Hull, Ont., Qué.; Peterborough, Ont.; Prince George, B.C.; Québec, Qué.; Regina, Sask.; Saint John, N.B.; Sarnia, Ont.; Saskatoon, Sask.; Sault Ste. Marie, Ont.; Sherbrooke, Qué.; St. Catharines-Niagara, Ont.; St. John's, Nfld.; Sudbury, Thunder Bay and Toronto, Ont.; Trois-Rivières, Qué.; Vancouver and Victoria, B.C.; Windsor, Ont.; Winnipeg, Man.

Population counts from the 1976 Census are included for comparison purposes. These 1976 counts have been adjusted to reflect the 1981 census tract limits.

A conversion table showing the relationship between the 1981 and 1976 census tracts is included in this bulletin. Municipalities (census subdivisions) added to some census agglomerations between 1976 and 1981 have been tracted for the first time. The names of these 1976 municipalities (census subdivisions) corresponding to the 1981 census tracts appear in the 1976 column of the conversion table.

All land area measurements apply to the limits in effect on January 1, 1981, the geographic reference date for the 1981 Census. The Census of Canada provides unofficial land area measurements only, as these are required in order to calculate population density. Official land area measurements for Canada and the provinces are available from Energy, Mines and Resources Canada, Surveys and Mapping Branch.

INTRODUCTION

Ce bulletin est l'un d'une série de 36 documents (nos 95-905 à 95-940 au catalogue) présentant, pour les secteurs de recensement (SR) dont la définition figure plus loin, une version abrégée des données les plus fréquemment utilisées qui ont été recueillies auprès de toute la population lors du recensement de 1981. Une autre série de 36 bulletins (nos 95-946 à 95-981) renferme des renseignements additionnels recueillis auprès d'un échantillon de 20 %.

Les centres urbains compris dans le programme des secteurs de recensement de 1981 sont les suivants: Brantford (Ont.); Calgary (Alb.); Chicoutimi-Jonquière (Qué.); Edmonton (Alb.); Guelph (Ont.); Halifax (N.-É.); Hamilton (Ont.); Kamloops et Kelowna (C.-B.); Kingston, Kitchener et London (Ont.); Moncton (N.B.); Montréal (Qué.); North Bay et Oshawa (Ont.); Ottawa-Hull (Ont., Qué.); Peterborough (Ont.); Prince George (C.-B.); Québec (Qué.); Regina (Sask.); Saint John (N.B.); Sarnia (Ont.); Saskatoon (Sask.); Sault Ste. Marie (Ont.); Sherbrooke (Qué.); St. Catharines-Niagara (Ont.); St. John's (T.-N.); Sudbury, Thunder Bay et Toronto (Ont.); Trois-Rivières (Qué.); Vancouver et Victoria (C.-B.); Windsor (Ont.); et Winnipeg (Man.).

Les chiffres de population tirés du recensement de 1976 sont joints à des fins comparatives. Ils ont été modifiés afin de tenir compte des limites des secteurs de recensement en vigueur en 1981.

Ce bulletin renferme également une table de conversion illustrant le lien qui existe entre les secteurs de recensement de 1976 et 1981. Les municipalités (subdivisions de recensement) ajoutées à certaines agglomérations de recensement entre 1976 et 1981 ont été réparties en secteurs de recensement pour la première fois. Les municipalités (subdivisions de recensement) prises en compte en 1976 et correspondant aux secteurs de recensement de 1981 sont énumérées dans la colonne "1976" de la table de conversion.

Toutes les superficies s'appliquent aux limites en vigueur au 1^{er} janvier 1981, date de référence géographique pour le recensement de 1981. Ce dernier ne donne que les chiffres officiels, ceux-ci étant nécessaires au calcul de la densité de la population. On peut obtenir les chiffres officiels pour le Canada et les provinces en s'adressant à la Direction des levés et de la cartographie, Énergie, Mines et Ressources Canada.

Provincial census tract (PCT) is a geographic concept comparable to census tract and covers all the territory outside the 36 census tracted centres. Data for PCTs are available on user summary tape or microfiche only.

This bulletin is one of a series of similar presentations for various geographic levels, i.e. federal electoral districts (Catalogue Nos. 95-901 and 95-941), census divisions (Catalogue Nos. 95-902 and 95-942), census metropolitan areas (Catalogue Nos. 95-903 and 95-943), census agglomerations (Catalogue Nos. 95-903 and 95-944) and census subdivisions of 5,000 population and over (Catalogue Nos. 95-904 and 95-945).

Thematic maps of selected census data at the census tract level are presented for 12 large census metropolitan areas (CMAs) in a new series of Metropolitan Atlas bulletins (Catalogue Nos. 99-919 to 99-930).

Reference maps showing the locations of the 1981 census tracts are included in this bulletin. It should be noted that census tracts do not necessarily respect census subdivision boundaries. However census tracts do respect the outside boundaries of all tracted census metropolitan areas and census agglomerations.

DEFINITIONS

Census Tract (CT). Refers to a permanent small census geostatistical area established in large urban communities with the help of local specialists interested in urban and social science research. Census tracts are reviewed and approved by Statistics Canada according to the following criteria:

- (a) the boundaries must follow permanent and easily recognized lines on the ground;
- (b) the population must be between 2,500 and 8,000, with a preferred average of 4,000 persons, except for census tracts in the central business district, major industrial zones, or in peripheral rural or urban areas that may have either a lower or higher population;
- (c) the area must be as homogeneous as possible in terms of economic status and social living conditions; and
- (d) the shape must be as compact as possible.

All census metropolitan areas, all census agglomerations with a city having a population of 50,000 or more, and all other cities of at least 50,000 population at the previous census are eligible for a census tract programme.

Un secteur de recensement provincial (SRP) est un concept géographique comparable au secteur de recensement qui englobe tous les territoires situés à l'extérieur des 36 centres répartis en secteurs de recensement. Les données des SRP sont offertes uniquement sur bandes sommaires ou microfiches.

Ce bulletin est l'un d'une série de documents similaires sur diverses unités géographiques: circonscriptions électorales fédérales (nos 95-901 et 95-941 au catalogue), divisions de recensement (nos 95-902 et 95-942 au catalogue), régions métropolitaines de recensement (nos 95-903 et 95-943 au catalogue), agglomérations de recensement (nos 95-903 et 95-944 au catalogue) et subdivisions de recensement ayant une population de 5,000 habitants et plus (nos 95-904 et 95-945 au catalogue).

Des cartes thématiques illustrant certaines données au niveau des secteurs de recensement sont présentées pour 12 grandes régions métropolitaines de recensement (RMR) dans une nouvelle série d'atlas métropolitains (nos 99-919 à 99-930 au catalogue).

Ce bulletin renferme également des cartes de référence situant les secteurs de recensement de 1981. Il importe de noter que ces derniers ne correspondent pas nécessairement aux subdivisions de recensement, mais qu'ils respectent les limites extérieures de toutes les régions métropolitaines de recensement et agglomérations de recensement réparties en secteurs de recensement.

DÉFINITIONS

Secteur de recensement (SR). Petite unité géostatistique permanente de recensement établie dans les grands centres urbains avec l'aide de spécialistes locaux qui s'intéressent à la recherche en sciences sociales et en urbanisme. Les secteurs de recensement sont délimités et approuvés par Statistique Canada d'après les critères suivants:

- a) des limites qui coïncident avec des lignes permanentes facilement reconnaissables sur le terrain;
- b) une population de 2,500 à 8,000 habitants, la moyenne devant être de préférence de 4,000 personnes, sauf pour les secteurs de recensement du centre des affaires, les principales zones industrielles, ou les régions rurales ou urbaines périphériques dont les chiffres de la population peuvent être plus petits ou plus grands;
- c) la plus grande homogénéité possible du point de vue économique et social; et
- d) dans la mesure du possible, une forme compacte.

Toutes les régions métropolitaines de recensement, toutes les agglomérations de recensement dont la ville compte 50,000 habitants ou plus et toutes les autres villes d'au moins 50,000 habitants au recensement précédent pourront être incluses au programme de secteurs de recensement.

DEFINITIONS - Continued

Provincial Census Tract (PCT). Refers to a permanent small census geostatistical area of rural and/or urban type. PCTs exist in the area not included in the Census Tract Programme. Populations of PCTs generally vary between 3,000 and 8,000 with a preferred average of 5,000. Boundaries, as much as possible, follow permanent physical features and/or geographic units suggested by the provinces.

Census Metropolitan Area (CMA). Refers to the main labour market area of an urbanized core (or continuously built-up area) having 100,000 or more population. CMAs are created by Statistics Canada and are usually known by the name of the urban area forming their urbanized core. They contain whole municipalities (or census subdivisions). CMAs are comprised of (1) municipalities completely or partly inside the urbanized core; and (2) other municipalities if (a) at least 40% of the employed labour force living in the municipality works in the urbanized core, or (b) at least 25% of the employed labour force working in the municipality lives in the urbanized core.

Since a CMA must contain whole census subdivisions, its limits may fall within, or extend beyond, the actual labour market area. The differences may be significant in those parts of Canada where census subdivisions cover particularly large areas of land. Census metropolitan areas may also differ from Metropolitan Areas designated by local authorities for planning or other purposes.

Census Agglomeration (CA). Refers to the main labour market area of an urbanized core (or continuously built-up area) having between 10,000 and 99,999 population. CAs are created by Statistics Canada and are usually known by the name of the urban area forming their urbanized core. They contain whole municipalities (or census subdivisions). CAs are comprised of (1) municipalities completely or partly inside the urbanized core; and (2) other municipalities if (a) at least 40% of the employed labour force living in the municipality works in the urbanized core, or (b) at least 25% of the employed labour force working in the municipality lives in the urbanized core.

Since a CA must contain whole census subdivisions, its limits may fall within, or extend beyond, the actual labour market area. The differences may be significant in those parts of Canada where census subdivisions cover particularly large areas of land.

Census Subdivision (CSD). Refers to the general term applying to municipalities, Indian Reserves, Indian Settlements and unorganized territories.

DÉFINITIONS - suite

Secteur de recensement provincial (SRP). Petite unité géostatistique permanente de recensement de type rural et (ou) urbain. Les SRP existent dans les régions qui ne font pas partie du programme des secteurs de recensement. La population des SRP varie généralement de 3,000 à 8,000 habitants, la moyenne devant être de préférence de 5,000 habitants. Dans la mesure du possible, leurs limites coïncident avec des caractéristiques physiques permanentes et (ou) avec des unités géographiques proposées par les provinces.

Région métropolitaine de recensement (RMR). Principal marché du travail d'un noyau urbanisé (ou d'une zone bâtie en continu) comptant 100,000 habitants ou plus. Les RMR sont créées par Statistique Canada et sont ordinairement désignées par le nom de la région urbaine qui forme leur noyau urbanisé. Elles renferment des municipalités (ou subdivisions de recensement) entières. Une RMR comprend (1) les municipalités qui se trouvent en totalité ou en partie à l'intérieur du noyau urbanisé et (2) d'autres municipalités si a) au moins 40 % de la population active occupée demeurant dans la municipalité travaille dans le noyau urbanisé ou si b) au moins 25 % de la population active occupée travaillant dans la municipalité demeure dans le noyau urbanisé.

Puisqu'une RMR doit renfermer des subdivisions de recensement entières, ses limites peuvent se trouver dans le secteur réel du marché du travail, ou s'étendre en dehors de celui-ci. Les différences peuvent être importantes dans les régions du Canada où les subdivisions de recensement ont une très grande superficie. Il est également possible que des régions métropolitaines de recensement ne concordent pas avec les régions métropolitaines désignées par les autorités locales à des fins de planification ou autres.

Agglomération de recensement (AR). Principal marché du travail d'un noyau urbanisé (ou d'une zone bâtie en continu) comptant entre 10,000 et 99,999 habitants. Les AR sont créées par Statistique Canada et sont ordinairement désignées par le nom de la région urbaine qui forme leur noyau urbanisé. Elles renferment des municipalités (ou subdivisions de recensement) entières. Une AR comprend (1) les municipalités qui se trouvent en totalité ou en partie à l'intérieur du noyau urbanisé et (2) d'autres municipalités si a) au moins 40 % de la population active occupée demeurant dans la municipalité travaille dans le noyau urbanisé ou si b) au moins 25 % de la population active occupée travaillant dans la municipalité demeure dans le noyau urbanisé.

Puisqu'une AR doit renfermer des subdivisions de recensement entières, ses limites peuvent se trouver dans le secteur réel du marché du travail, ou s'étendre en dehors de celui-ci. Les différences peuvent être importantes dans les régions du Canada où les subdivisions de recensement ont une très grande superficie.

Subdivision de recensement (SDR). Terme générique qui désigne les municipalités, les réserves indiennes, les établissements indiens et les territoires non organisés.

DEFINITIONS - Continued

In Newfoundland, Nova Scotia and British Columbia, the term also describes geostatistical areas that have been created by Statistics Canada in cooperation with the provinces as an equivalent for municipalities.

Land Area. Refers to area measurement in square kilometres and excludes, wherever feasible, large bodies of water.

Population Density. Refers to the number of persons per square kilometre.

Age. Refers to age at last birthday (as of the census reference date, June 3, 1981). This variable is derived from date of birth.

Date of Birth. Refers to the day, month and year of birth, collected for the purpose of determining the person's age as of the census reference date. Persons who were unable to give the exact date of birth were asked to give the best possible estimate.

Sex. Refers to the gender of the respondent.

Marital Status. Refers to the following conjugal status of a person:

Now married (excluding separated) -
Persons whose husband or wife is living, unless the couple is separated or a divorce has been obtained. Persons living common-law are considered as "Now married";

Separated -
Persons who have been deserted or who have parted because they no longer want to live together, but have not obtained a divorce;

Divorced -
Persons who have obtained a legal divorce and who have not remarried;

Widowed -
Persons who have lost their spouse through death and who have not remarried;

Never married (single) -
Persons who never married (including all persons less than 15 years) and persons whose marriage was annulled.

Mother Tongue. Refers to the first language learned in childhood and still understood by an individual.

Although the intent of the question has not changed since 1941 (i.e., the identification of the language first learned as a young child), the wording of the question itself has not been completely uniform. The most recent of these

DÉFINITIONS - suite

À Terre-Neuve, en Nouvelle-Écosse et en Colombie-Britannique, l'expression désigne également des unités géostatistiques créées comme équivalents des municipalités et délimitées par Statistique Canada en collaboration avec les provinces.

Superficie. Surface en kilomètres carrés excluant les grandes nappes d'eau, lorsque cela est possible.

Densité de population. Nombre de personnes au kilomètre carré.

Âge. Âge au dernier anniversaire de naissance (à la date de référence du recensement, le 3 juin 1981). Cette variable est établie d'après la réponse à la question sur la date de naissance.

Date de naissance. Jour, mois et année de naissance aux fins d'établissement de l'âge du recensé au jour du recensement. Les personnes qui ne connaissaient pas la date exacte de leur naissance devaient donner la meilleure estimation possible.

Sexe. Qualité d'homme ou de femme.

État matrimonial. Situation conjugale d'une personne, notamment:

Actuellement marié(e) (sauf séparé(e)):
personne dont le conjoint est vivant, à moins que le couple ne soit séparé ou divorcé; les personnes vivant en union consensuelle sont considérées comme actuellement mariées.

Séparé(e):
personne qui a été abandonnée, ou qui est séparée de son conjoint, légalement ou non, parce qu'elle ne veut plus vivre avec cette personne, mais qui n'a pas obtenu de divorce.

Divorcé(e):
personne qui a obtenu un divorce et qui ne s'est pas remariée.

Veuf(ve):
personne dont le conjoint est décédé et qui ne s'est pas remariée.

Célibataire (jamais marié(e)):
personne qui n'a jamais été mariée (y compris toute personne de moins de 15 ans), ou personne dont le mariage a été annulé.

Langue maternelle. Première langue apprise et encore comprise.

Bien que l'objet de cette question n'ait pas changé depuis 1941 (c'est-à-dire connaître la première langue apprise par les recensés), la formulation n'a pas toujours été la même. En 1971 et 1976, on demandait aux recensés d'indiquer la première langue parlée et encore comprise

DEFINITIONS - Continued

changes is from the 1971/76 wording of "language first spoken and still understood" to the 1981 wording "language first learned and still understood". This change was introduced so the question would conform to the definition of mother tongue given in the Official Languages Act, 1968-69.

Occupied Private Dwelling. Refers to a private dwelling in which a person or group of persons is permanently residing. Also included are private dwellings whose usual residents are temporarily absent on Census Day. Unless otherwise specified, all data in housing reports are for occupied private dwellings rather than unoccupied private dwellings or dwellings occupied solely by foreign and/or temporary residents.

Tenure. Refers to whether some member of the household owns or rents the dwelling.

A dwelling is classified as "owned" even if it is not fully paid for, such as one which has a mortgage or some other claim on it. The dwelling may be situated on rented or leased land or be part of a condominium (whether registered or unregistered).

A dwelling is classified as "rented" even if it is provided without cash rent or at a reduced rent or if the dwelling is part of a co-operative. For census purposes, in a co-operative all members jointly own the co-operative and occupy their dwelling units under a lease agreement.

Structural Type. Refers to the structural arrangements of the dwelling.

Single House (or Single Detached)

Refers to a single dwelling not attached to any other building and surrounded on all sides by open space.

Semi-detached or Double House

Refers to one of two dwellings attached side by side but not attached to any other building and surrounded on all other sides by open space.

Duplex

Refers to one of two dwellings, one above the other, not attached to any other building and surrounded on all sides by open space.

Row House

Refers to one of three or more dwellings joined side by side but not having any other dwellings either above or below.

DÉFINITIONS - suite

tandis qu'en 1981, on leur demandait d'inscrire la première langue apprise et encore comprise. Cette modification a été apportée afin que la question du recensement corresponde à la définition de langue maternelle dans la Loi sur les langues officielles de 1968-1969.

Logement privé occupé. Logement privé occupé de façon permanente par une personne ou un groupe de personnes. Sont également inclus dans cette catégorie les logements privés dont les résidents habituels sont temporairement absents le jour du recensement. Sauf indication contraire, toutes les données présentées dans les publications sur le logement se rapportent aux logements privés occupés et non à des logements privés inoccupés ou à des logements occupés par des résidents étrangers et (ou) temporaires.

Mode d'occupation. Indique si le logement est possédé ou loué par un membre du ménage.

Un logement est classé "possédé" même s'il est hypothéqué ou grevé d'une autre créance. Le logement peut être situé sur un terrain donné ou pris en location, ou encore faire partie d'un condominium enregistré ou non.

Un logement est classé "loué" même s'il est donné en location sans loyer en argent ou à un loyer réduit, ou qu'il fait partie d'une coopérative. Aux fins du recensement, tous les membres d'une coopérative ont des parts dans cette coopérative et occupent leur logement en vertu d'un bail.

Type de construction. Type de construction du logement.

Maison individuelle (ou logement individuel non attenant)

Logement individuel non attenant à une autre construction et entouré d'espaces libres.

Maison jumelée ou maison double

Deux logements côte à côte réunis par un mur commun, mais non attenants à une autre construction, et entourés d'espaces libres.

Duplex

Deux logements superposés non attenants à une autre construction et entourés d'espaces libres.

Maison en rangée

Logement dans une rangée d'au moins trois logements réunis côte à côte sans autre logement au-dessus ou en dessous.

DEFINITIONS - Continued

Apartment in a Building That Has Five or More Storeys

Refers to a dwelling unit in a high-rise apartment building.

Apartment in a Building That Has Less Than Five Storeys

Refers to a dwelling unit in a triplex, quadruplex or a dwelling unit in a non-residential building or in a house that has been converted.

House Attached to a Non-residential Building

Refers to a single dwelling attached at ground level to another building (such as a store, etc.) but separated from it by a common wall running from ground to roof.

Mobile Home

Refers to a dwelling which has been designed and constructed to be transported on its own chassis and capable of being moved on short notice.

Other Movable Dwelling

Refers to a dwelling such as a tent, travel trailer, railroad car or houseboat.

Private Household. Refers to a person or group of persons (other than foreign residents) who occupy a private dwelling and do not have a usual place of residence elsewhere in Canada. The number of private households equals the number of occupied private dwellings.

Household Size. Refers to the number of persons in a PRIVATE HOUSEHOLD.

Census Family. Refers to a husband and a wife (with or without children who have never married, regardless of age), or a lone parent of any marital status, with one or more children who have never married, regardless of age, living in the same dwelling. For census purposes, persons living in a common-law type of arrangement are considered as now married, regardless of their legal marital status; they accordingly appear as a husband-wife family in the census family tables.

Census Family Composition. Refers to the classification of census families in terms of the number and/or age groups of children at home.

DÉFINITIONS - suite

Appartement dans un immeuble de cinq étages et plus

Logement dans une tour d'habitation.

Appartement dans un immeuble de moins de cinq étages

Logement dans un triplex ou un quadruplex, dans une construction non résidentielle ou dans une maison qui a été transformée.

Maison attenante à une construction non résidentielle

Logement individuel attendant au niveau du sol à une autre construction, par ex., un magasin, mais qui en est séparé par un mur commun s'élevant du sol au toit.

Habitation mobile

Logement conçu et construit pour être transporté sur son propre châssis et qu'on peut déplacer sans grand délai.

Autre logement mobile

Logement tel qu'une tente, une roulotte de voyage, une voiture de chemin de fer ou un bateau-maison.

Ménage privé. La ou les personnes (autres que des résidents étrangers) qui occupent un logement privé et qui n'ont pas de lieu de résidence habituelle ailleurs au Canada. Le nombre de ménages privés est égal au nombre de logements privés occupés.

Taille de ménage. Nombre de personnes dans un MÉNAGE PRIVÉ.

Famille de recensement. Époux et épouse (avec ou sans enfants jamais mariés, peu importe leur âge) ou un parent seul (peu importe son état matrimonial) avec un ou plusieurs enfants jamais mariés (quel que soit leur âge) vivant dans le même logement. Aux fins du recensement, les personnes vivant en union libre sont considérées comme "actuellement mariées", peu importe leur état matrimonial légal; elles figurent donc comme une famille époux-épouse dans les tableaux sur la famille de recensement.

Composition de la famille de recensement. Les familles de recensement sont classées selon le nombre et (ou) le groupe d'âge des enfants à la maison.

DEFINITIONS - Concluded

Census Family Status. Refers to the classification of the population into family and non-family persons.

Family persons refers to household members who belong to a census family.

Non-family persons refers to household members who do not belong to a census family.

Census Family Structure. Refers to the classification of census families into husband-wife families (with or without children present) and lone-parent families by sex of parent. Note however, in this bulletin, lone-parent families are not broken down by sex of parent.

CONFIDENTIALITY AND RANDOM ROUNDING

The figures shown in this report have been subjected to a confidentiality procedure known as "random rounding" to prevent the possibility of associating small figures with any identifiable individual. Under this method, all figures including totals are randomly rounded (either up or down) to a multiple of "5". This technique provides strong protection against direct, residual or negative disclosures without adding significant error to the census data. However, since totals are independently rounded, they do not necessarily equal the sum of individual rounded figures in distributions. Also, minor differences can be expected for corresponding totals and cell values in various census reports. Similarly, percentages, which are calculated on rounded figures, do not necessarily add to the total. Percentage distributions and rates for the most part are based on rounded data, while percentage changes and averages are based on unrounded data. Users are advised that each table is noted accordingly.

SAMPLING

The 1981 Census data were collected either on a 100% basis (i.e. from all households) or on a sample basis (i.e. from only a random sample of households) with data weighted to provide estimates of the entire population. The information in this report was collected on a 100% basis. All table headings are noted accordingly.

DÉFINITIONS - fin

Situation des particuliers dans la famille de recensement. Catégorisation de la population en personnes faisant partie d'une famille et en personnes hors famille.

Personnes faisant partie d'une famille - Membres d'un ménage qui font partie d'une famille de recensement.

Personnes hors famille - Membres d'un ménage qui ne font pas partie d'une famille de recensement.

Structure de la famille de recensement. Catégorisation des familles de recensement en familles époux-épouse (avec ou sans enfants présents) et en familles monoparentales selon le sexe du parent. Il est à noter, cependant, que dans ce bulletin, les familles monoparentales ne sont pas ventilées selon le sexe du parent.

CONFIDENTIALITÉ ET ARRONDISSEMENT ALÉATOIRE

Par souci de confidentialité, les chiffres publiés dans le présent rapport ont subi un arrondissement aléatoire qui supprime toute possibilité d'associer des chiffres à une personne facilement reconnaissable. Grâce à cette méthode, tous les chiffres, y compris les totaux, sont arrondis de façon aléatoire (vers le haut ou vers le bas) jusqu'à un multiple de "5". Cette technique assure une protection efficace contre la divulgation directe, négative ou par recoupements, sans ajouter d'erreur significative aux données. Cependant, comme les totaux sont arrondis séparément, ils ne correspondent pas nécessairement à la somme des chiffres arrondis dans les distributions. De plus, il faut s'attendre que les totaux et les autres chiffres correspondants dans divers bulletins du recensement présentent quelques légères différences. De même, la somme de pourcentages calculés à partir de chiffres arrondis ne correspond pas forcément au total des éléments. Les répartitions en pourcentage et les taux sont dans la plupart des cas basés sur des données arrondies, alors que les variations en pourcentage et les moyennes sont basées sur des données non arrondies. Les renvois au bas des tableaux avertissent l'utilisateur en conséquence.

ÉCHANTILLONNAGE

Les données du recensement de 1981 ont été recueillies sur une base de 100 % (c'est-à-dire auprès de tous les ménages) ou par un échantillonnage aléatoire des ménages; ces données sont pondérées afin de fournir des estimations sur l'ensemble de la population. Les renseignements figurant dans le présent bulletin ont été recueillis selon la première méthode. Tous les titres des tableaux ont été annotés en conséquence.

DATA QUALITY

Introduction

Any census data will be subject to error. Some of the errors will tend to cancel out over a large number of cases (i.e. for larger cells) as errors will be made in both directions (i.e. random errors). In general the proportion or rate of these random errors increases as the population or cell size decreases. Thus, small data values, even though collected on a 100% basis, should be used with some caution.

Other of the errors will tend not to cancel out as errors will have a tendency to occur in one direction more than another (systematic errors, for example, question wording which invites errors in one direction more than in the other) and will result in a bias.

The data contained in this bulletin are subject to coverage errors, response errors and to processing errors.

Coverage Error

A coverage error occurs in the census whenever a person or a household is missed completely or counted more than once. Since overcoverage is fairly rare in relation to undercoverage, the net effect of such errors is to introduce a downward bias in census figures, so that the published census estimates tend to underestimate the actual population.

A special study was undertaken in relation to the 1976 Census to measure the extent of the bias due to undercoverage. This study estimated the overall undercoverage rate to be of the order of 2% of the total population for persons and 2% for households. It also indicated that undercoverage is higher in certain segments of the population, e.g., young male adults and recent immigrants. Similar trends were obtained in connection with the 1971 Census.

A comparable study was undertaken for the 1981 Census but the results were not available at the time this report was published.

Response Error

A response error occurs when the response recorded is incorrect. Such errors may occur due to the respondent misinterpreting the question, inadvertently checking the wrong box, or even consciously checking the wrong box. Contributing to this error may be the questionnaire wording or organization, or the training and attitude of enumerators.

QUALITÉ DES DONNÉES

Introduction

Dans tout recensement, les données recueillies peuvent être entachées d'erreurs. Certaines de ces erreurs tendent à s'annuler à mesure que le nombre de cas observés augmente (c'est-à-dire dans le cas des classes plus importantes) puisque les erreurs se font dans les deux sens (erreurs aléatoires). De façon générale, la proportion ou le taux d'erreurs aléatoires augmente au fur et à mesure que la taille de la population ou de la classe diminue. Aussi, faut-il utiliser avec une certaine réserve les petits chiffres obtenus, même si ces données ont été recueillies auprès de l'ensemble de la population.

Dans d'autres cas, les erreurs ne s'annulent pas parce qu'elles ont tendance à se produire dans un sens plutôt que dans un autre. Il s'agit d'erreurs systématiques. Par exemple, le libellé d'une question peut favoriser les erreurs dans un sens particulier. Ces erreurs entraînent un biais.

Des erreurs d'observation, des erreurs de réponse et des erreurs de traitement ont pu influencer sur la qualité des données fournies dans le présent bulletin.

Erreur d'observation

Il y a erreur d'observation au recensement lorsqu'on oublie complètement une personne ou un ménage ou qu'on le compte plus d'une fois. Étant donné que le surdénombrement est assez rare par rapport au sous-dénombrement, de telles erreurs produisent un biais vers le bas dans les statistiques du recensement, de sorte que les estimations publiées du recensement tendent à sous-estimer le chiffre réel de population.

On a entrepris une étude spéciale sur le recensement de 1976 afin d'évaluer le biais entraîné par le sous-dénombrement. Selon les résultats, le taux global du sous-dénombrement serait de 2 % de l'ensemble de la population dans le cas des particuliers et de 2 % pour les ménages. L'étude a révélé que le sous-dénombrement est plus élevé dans certains groupes de la population, par exemple chez les jeunes adultes de sexe masculin et les nouveaux immigrants. On avait décelé les mêmes tendances lors du recensement de 1971.

Une étude similaire a été entreprise pour le recensement de 1981, mais les résultats n'étaient pas accessibles au moment de la parution du présent bulletin.

Erreur de réponse

Une erreur de réponse se produit lorsque la réponse enregistrée est incorrecte. De telles erreurs surviennent lorsque le répondant a mal interprété la question ou a coché la mauvaise case par inadvertance ou même volontairement. La formulation des questions ou le mode de présentation du questionnaire ainsi que la formation et l'attitude des agents recenseurs sont des facteurs qui peuvent favoriser ce genre d'erreurs.

Processing Error

Processing errors can occur when write-in answers are coded, when responses on the questionnaire are transcribed to be read by the computer, and when imputations are done either for non-response or for edit rejects.

A comprehensive assessment of the quality of the census data collected on a 100% basis will be included in Data Quality - Total Population (Catalogue No. 99-904).

SPECIAL NOTES

Mother Tongue

Comparability of the 1981 and 1976 Census mother tongue data is affected by a number of factors:

- (a) There has been a decrease in the non-response rate from 1.9% in 1976 to 1.1% in 1981. As a result, an unknown portion of the change in any given mother tongue is due to a better enumeration of the population.
- (b) In the 1976 Census the 1.9% of the population who did not respond to the mother tongue question had their language coded as Not Stated. In the 1981 Census the 1.1% of the population who did not respond to the question were assigned a specific language (see table below).
- (c) Procedures for the removal of multiple responses, provided by 2.4% of the 1981 population, have changed for the 1981 Census. In 1976, an arbitrary and deterministic processing edit blanked the multiple responses, leaving only one valid response for each individual. In the 1981 Census, multiple languages were assigned a single response using probabilistic computer algorithms (see table below for the redistribution of combinations of English, French and Other).
- (d) The category "Indian, n.o.s." includes persons who are of aboriginal ancestry and those of Asian Indian ancestry. In 1976, these persons were all coded to "Native Indian" as mother tongue.

Erreur de traitement

Des erreurs de traitement peuvent se produire lorsque des réponses en toutes lettres sont codées, lorsque les réponses du questionnaire sont transcrites en langage d'ordinateur et lorsqu'on fait des imputations pour tenir compte soit de la non-réponse soit des rejets au contrôle.

Une évaluation détaillée de la qualité des données du recensement recueillies sur une base intégrale sera présentée dans la publication Qualité des données - Population totale (n° 99-904 au catalogue).

NOTES SPÉCIALES

Langue maternelle

Un certain nombre de facteurs influent sur la comparabilité des données des recensements de 1981 et de 1976 sur la langue maternelle:

- a) Le taux de non-réponse est tombé de 1.9 % en 1976 à 1.1 % en 1981. Les changements observés pour certaines langues s'expliquent en partie par un meilleur dénombrement de la population.
- b) Au recensement de 1976, 1.9 % de la population n'avait pas répondu à la question sur la langue maternelle et l'on avait codé leur langue dans la catégorie "non déclarée". Au recensement de 1981, une langue précise a été attribuée au 1.1 % des recensés qui n'ont pas répondu à cette question (voir le tableau ci-dessous).
- c) Les procédures en vue de la suppression des réponses multiples, enregistrées chez 2.4 % de la population en 1981, ont été modifiées au recensement de 1981. En 1976, un contrôle arbitraire et déterminant supprimait les réponses multiples pour ne garder qu'une réponse valable pour chaque recensé. Au recensement de 1981, on a conservé une seule réponse en utilisant des algorithmes informatiques probabilistes (voir le tableau ci-dessous pour la redistribution des combinaisons comportant le français, l'anglais et autres langues).
- d) La catégorie "Indien, n.d.a." regroupe les personnes d'ascendance autochtone et celles qui sont d'ascendance indienne asiatique. En 1976, la langue maternelle de toutes ces personnes a été codée "langue amérindienne".

Mother Tongue Information as Reported by Assigned Mother Tongue, Canada, 1981

Données sur la langue maternelle déclarée selon la langue maternelle attribuée, Canada, 1981

Mother tongue as reported in 1981 Langue maternelle déclarée en 1981	1981 mother tongue assigned as Langue maternelle attribuée en 1981		
	English Anglais	French Français	Other Autre
English only - Anglais seulement	14,518,400
French only - Français seulement	...	6,077,695	...
Other only ^{1,2} - Autre seulement ^{1,2}	...	2,495	2,897,730
English and French ³ - Anglais et français ³	103,595	104,650	...
English and other ^{2,4} - Anglais et autre ^{2,4}	122,655	235	202,640
French and other ⁵ - Français et autre ⁵	...	9,305	12,945
English, French and other ³ - Anglais, français et autre ³	7,845	7,375	14,250
Non-response - Non-réponse	165,970	47,340	48,060
Total	14,918,460	6,249,095	3,175,625

Totals may not equal the sum of components due to rounding. - Les chiffres ayant été arrondis, leur somme peut ne pas correspondre aux totaux indiqués.

- 1 "Other" includes all non-official languages. - "Autre" comprend toutes les langues non officielles.
- 2 A number of write-in languages were potentially changed to French by computer edit (e.g., "Belgian" could be either "French" or "Flemish"). - Lors du traitement des données par ordinateur, le français a été attribué comme langue maternelle pour un certain nombre de réponses écrites (par ex., "belge" pouvait être "français" ou "flamand").
- 3 In 1976, a random choice was made between "English and French". - En 1976, on a fait un choix aléatoire entre le français et l'anglais.
- 4 In 1976, all records with "English and other" were assigned to "English". - En 1976, on a attribué l' "anglais" à tous les recensés qui avaient indiqué "Anglais et autre".
- 5 In 1976, all records with "French and other" were assigned to "French". - En 1976, on a attribué le "français" à tous les recensés qui avaient indiqué "Français et autre".

Users of these data should be aware that there is some impact on the comparability of the 1981 with 1976 Census data due to changes in processing procedures. However, problem-free information was provided by 96.5% of the population. Furthermore, for 98.0% of the population, the same data would have been published for 1981, whether the 1976 or the 1981 processing methodology had been used. For a more detailed explanation, users are referred to Data Quality - Total Population (Catalogue No. 99-904).

Structural Type Data

Users are advised that comparisons of structural type data with previous censuses should be approached with caution. Also, due to response bias in classifying certain structural types in the 1981 Census, the data for Single attached (semi-detached or double, row house, house attached to a non-residential building), Apartment less than 5 storeys, and Duplex should be used as one aggregate type, namely, Other Multiple Dwellings, as presented in the table(s) in this bulletin. More information concerning the nature of the problem

Les utilisateurs noteront que les modifications apportées aux procédures de traitement influent quelque peu sur la comparabilité des données des recensements de 1981 et de 1976. Signalons que 96.5 % de la population ont fourni des données précises. En outre, les mêmes données auraient paru pour 98.0 % de la population en 1981, peu importe que l'on eût employé la méthode de traitement de 1976 ou celle de 1981. Pour de plus amples renseignements, prière de consulter la publication Qualité des données - Population totale (n° 99-904 au catalogue).

Données sur le type de construction

Les usagers devront user de prudence lorsqu'ils compareront les données sur le type de construction avec celles des recensements précédents. En outre, par suite du biais de réponse dans la classification de certains types de construction au recensement de 1981, les données sur les logements individuels attenants (maisons jumelées ou doubles, maisons en rangée, maisons attenantes à une construction non résidentielle), les appartements dans un immeuble de moins de 5 étages et les duplex doivent être considérés comme appartenant à un seul groupe, c'est-à-dire autres logements multiples,

and the conditions under which the data may be used with more confidence will be contained in Data Quality - Total Population (Catalogue No. 99-904).

REFERENCE PRODUCTS

The 1981 Census Dictionary (Catalogue No. 99-901) contains the complete range of definitions for all variables and terms used in the 1981 Census data products. Of general interest would be information contained in Summary Guide - Total Population (Catalogue No. 99-902) and Summary Guide - Sample Population (Catalogue No. 99-903) which include lists and indexes of tables appearing in the data publications, as well as reproductions of the census questionnaire forms and basic indicators of data quality. Further details on the data quality may be obtained from Data Quality - Total Population (Catalogue No. 99-904) and Data Quality - Sample Population (Catalogue No. 99-905).

A wide range of other analytical and reference products are available and described, along with information on data products and available services, in Products and Services of the 1981 Census of Canada.

SYMBOLS

The following standard symbols are used in Statistics Canada publications:

- .. figures not available.
- ... figures not appropriate or not applicable.
- nil or zero.
- amount too small to be expressed.

comme on le présente dans le(s) tableau(x) de ce bulletin. Pour plus de renseignements sur la nature de ce problème et sur la façon d'utiliser les données, prière de consulter la publication Qualité des données - Population totale (n° 99-904 au catalogue).

PRODUITS DE RÉFÉRENCE


Le Dictionnaire du recensement de 1981 (n° 99-901 au catalogue) donne les définitions de toutes les variables et de tous les termes utilisés dans les produits du recensement de 1981. Les renseignements que renferment le Guide sommaire - Population totale (n° 99-902 au catalogue) et le Guide sommaire - Population-échantillon (n° 99-903 au catalogue), présentent un intérêt général puisqu'ils donnent la liste et l'index de tous les tableaux des publications ainsi qu'une reproduction des questionnaires du recensement et les indicateurs de base de la qualité des données. On peut obtenir plus de détails sur la qualité des données dans Qualité des données - Population totale (n° 99-904 au catalogue) et Qualité des données - Population-échantillon (n° 99-905 au catalogue).

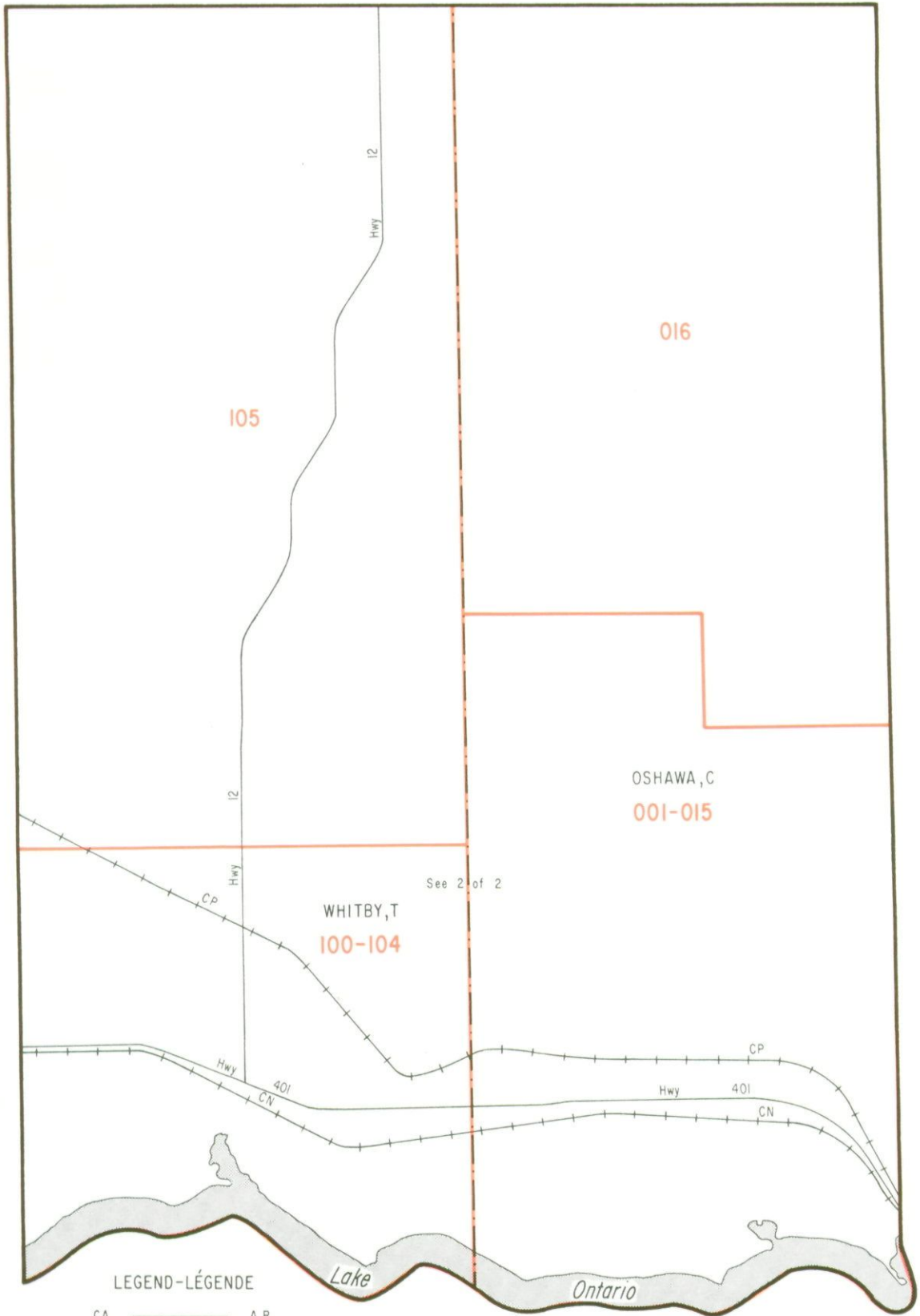
La publication Produits et services du recensement du Canada de 1981 décrit une foule d'autres analyses et de produits de référence, et fournit des renseignements sur les produits et services disponibles.

SIGNES CONVENTIONNELS

Les signes conventionnels suivants sont employés uniformément dans les publications de Statistique Canada:

- .. nombres indisponibles.
- ... n'ayant pas lieu de figurer.
- néant ou zéro.
- nombres infimes.






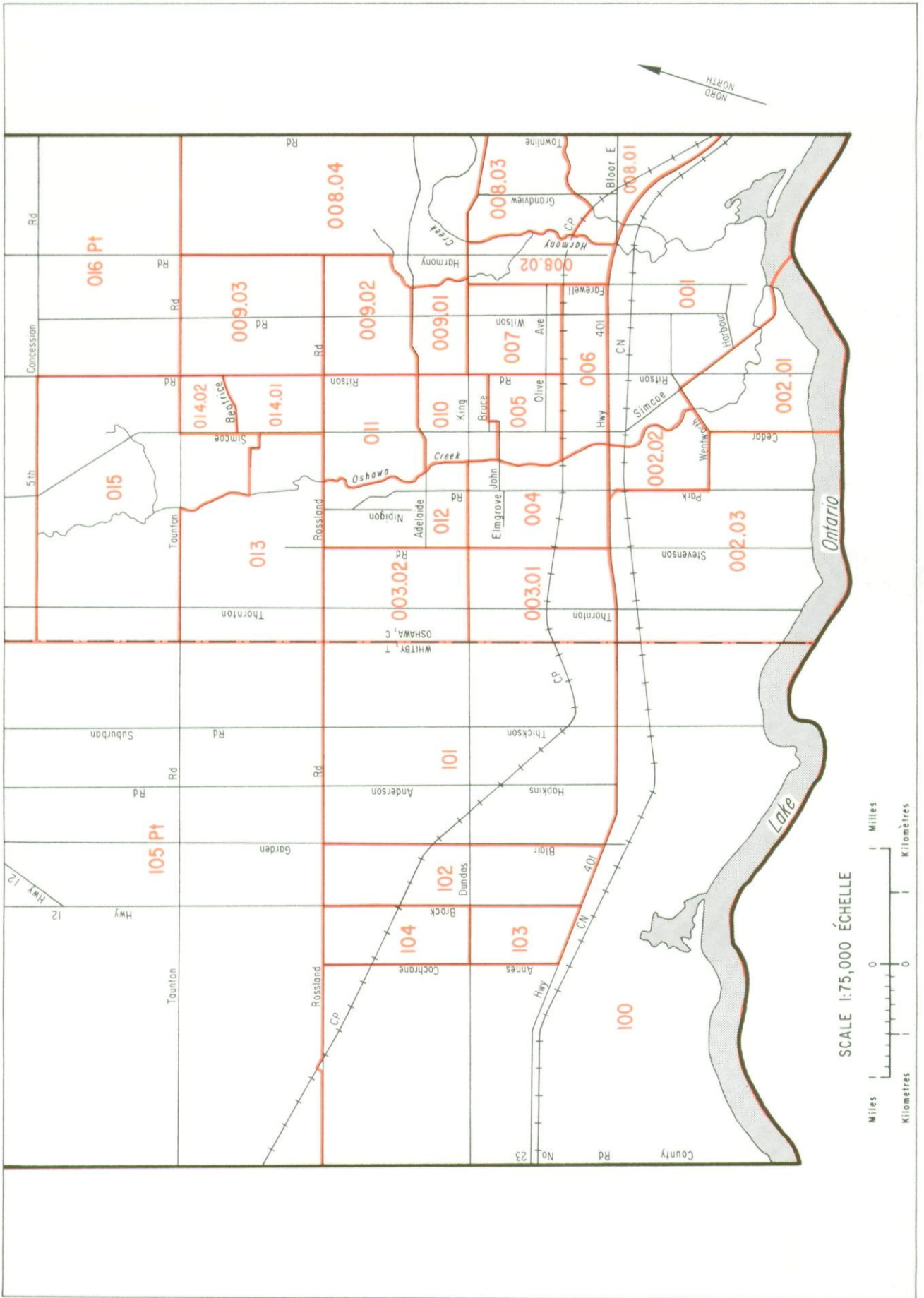
LEGEND-LÉGENDE


- CA ——— A.R.
- CSD - - - - SD.R.
- CT ——— S.R.

SCALE 1:100,000 ÉCHELLE









TABLES

-

TABLEAUX

TABLE 1. SELECTED POPULATION, DWELLING, HOUSEHOLD AND CENSUS FAMILY CHARACTERISTICS, FOR CENSUS TRACTS, 1981

(BASED ON 100% DATA)

CHARACTERISTICS	OSHAMAW	CT - SR	CT - SR	CT - SR	CT - SR	CT - SR
	CMA - RMR (1)	001	002.01	002.02	002.03	003.01
POPULATION, 1976 (2)	135,196	3,474	4,102	4,094 A	7,026 A	3,951 A
POPULATION, 1981	154,217	3,072	4,248	4,773	6,919	4,544
LAND AREA IN SQUARE KILOMETRES, 1981	286,40	7,28	2,30	0,96	7,10	2,25
POPULATION DENSITY PER SQUARE KILOMETRE, 1981	538,5	422,0	1 847,0	4 971,9	974,5	2 019,6
SEX AND AGE GROUP:						
MALE, TOTAL	76,425	1,550	2,125	2,330	3,460	2,245
0-4 YEARS	6,415	115	175	285	385	200
5-9 YEARS	6,325	130	205	270	395	230
10-14 YEARS	6,415	115	240	205	370	230
15-19 YEARS	7,400	145	230	200	360	235
20-24 YEARS	7,235	180	190	385	275	165
25-34 YEARS	13,630	250	365	500	670	390
35-44 YEARS	10,260	180	260	210	540	375
45-54 YEARS	8,305	165	215	170	280	240
55-64 YEARS	5,810	160	160	75	135	100
65-69 YEARS	1,750	50	35	20	30	20
70 YEARS AND OVER	2,870	60	40	20	25	50
FEMALE, TOTAL	77,790	1,520	2,125	2,440	3,465	2,305
0-4 YEARS	6,070	115	195	320	375	205
5-9 YEARS	5,945	115	200	240	405	230
10-14 YEARS	6,260	100	200	195	370	245
15-19 YEARS	7,205	180	215	245	355	235
20-24 YEARS	7,280	150	180	410	305	170
25-34 YEARS	14,325	260	385	485	765	450
35-44 YEARS	9,910	150	320	255	465	340
45-54 YEARS	7,900	175	200	155	245	205
55-64 YEARS	5,995	150	150	85	125	95
65-69 YEARS	2,145	45	35	15	30	30
70 YEARS AND OVER	4,750	75	40	35	25	105
MARITAL STATUS:						
SINGLE (NEVER MARRIED), TOTAL	65,370	1,300	1,995	2,340	3,360	2,080
SINGLE (NEVER MARRIED), 15 YEARS OF AGE AND OVER	27,940	610	780	835	1,065	740
MARRIED (3)	79,825	1,595	2,080	2,155	3,385	2,275
WIDOWED	6,185	110	95	100	85	145
DIVORCED	2,835	70	85	175	85	40
MOTHER TONGUE:						
ENGLISH	132,705	2,245	3,710	4,215	6,135	3,740
FRENCH	3,320	85	95	155	175	170
ITALIAN	2,915	120	50	35	85	175
UKRAINIAN	2,775	310	110	55	55	50
GERMAN	2,320	35	70	25	85	60
POLISH	2,235	65	65	30	50	40
OTHER	7,940	215	150	265	335	305
OCCUPIED PRIVATE DWELLINGS, TOTAL (4)						
OWNED	50,900	1,005	1,250	1,585	1,885	1,225
RENTED	33,850	735	945	295	1,350	1,040
RENTED	17,050	270	310	1,285	535	185
SINGLE DETACHED	29,725	770	785	165	570	320
APARTMENT, 5 OR MORE STOREYS	6,235	-	5	770	125	-
OTHER MULTIPLE DWELLINGS	14,855	230	465	650	1,190	905
SINGLE ATTACHED	8,685	100	360	465	1,095	825
APARTMENT, LESS THAN 5 STOREYS	5,275	95	90	175	20	55
DUPLEX	895	30	20	10	70	20
PRIVATE HOUSEHOLDS, TOTAL						
BY NUMBER OF PERSONS:	50,805	1,005	1,250	1,585	1,880	1,225
1	8,010	130	95	220	90	65
2	14,120	300	290	405	310	215
3	9,825	215	260	410	410	255
4-5	16,700	295	520	490	925	615
6-9	2,215	60	80	65	145	80
10 OR MORE	25	-	-	-	-	-
BY NUMBER OF FAMILIES:						
0	9,625	175	120	285	135	80
1	40,745	815	1,115	1,290	1,720	1,120
2 OR MORE	535	15	15	10	30	25
POPULATION IN PRIVATE HOUSEHOLDS, TOTAL						
AVERAGE NUMBER OF PERSONS PER PRIVATE HOUSEHOLD	151,990	3,060	4,230	4,765	6,890	4,425
	3.0	3.0	3.4	3.0	3.7	3.6

SEE NOTE (S) AND FOOTNOTE (S) AT END OF TABLE.

TABEAU 1. CERTAINES CARACTERISTIQUES DE LA POPULATION, DES LOGEMENTS, DES MENAGES ET DES FAMILLES DE RECENSEMENT, SECTEURS DE RECENSEMENT, 1981

(BASE SUR LES DONNEES A 100%)

CT - SR 003.02	CT - SR 004	CT - SR 005	CT - SR 006	CT - SR 007	CT - SR 008.01	CARACTERISTIQUES
2.821 A	7.122	4.254	3.990	6.847	43 A	POPULATION, 1976 (2)
3.202	7.854	3.885	3.820	6.118	2.657	POPULATION, 1981
2.41	2.51	0.83	1.37	1.50	1.74	SUPERFICIE EN KILOMETRES CARRES, 1981
1 328.6	3 129.1	4 177.4	2 788.3	4 078.7	1 527.0	DENSITE DE LA POPULATION PAR KILOMETRE CARRE, 1981
1.620	3.845	1.920	1.910	3.075	1.355	SEXE ET GROUPE D'AGE:
95	315	140	115	210	205	MASCULIN, TOTAL
165	290	125	150	195	155	0-4 ANS
165	285	130	175	220	120	5-9 ANS
195	350	190	240	270	90	10-14 ANS
120	435	260	210	320	85	15-19 ANS
220	700	330	320	485	415	20-24 ANS
270	425	200	235	305	205	25-34 ANS
225	405	185	195	390	55	35-44 ANS
110	330	190	160	405	20	45-54 ANS
20	110	55	40	115	5	55-64 ANS
35	200	110	80	160	5	65-69 ANS
						70 ANS ET PLUS
1.580	4.005	1.965	1.905	3.045	1.300	FEMININ, TOTAL
110	300	100	120	170	190	0-4 ANS
125	265	120	125	165	150	5-9 ANS
180	240	140	155	215	115	10-14 ANS
190	305	180	210	255	65	15-19 ANS
105	430	250	210	285	125	20-24 ANS
235	725	320	295	485	445	25-34 ANS
255	445	205	260	320	130	35-44 ANS
220	395	160	170	420	40	45-54 ANS
100	395	210	155	390	25	55-64 ANS
25	170	75	50	110	5	65-69 ANS
30	335	210	155	230	10	70 ANS ET PLUS
1.460	3.075	1.645	1.640	2.335	1.170	ETAT MATRIMONIAL:
620	1.380	885	795	1.170	230	CELIBATAIRES (JAMAIS MARIE(E)S), TOTAL
1.655	4.090	1.880	1.850	3.350	1.450	CELIBATAIRES (JAMAIS MARIE(E)S), 15 ANS ET PLUS
55	445	235	235	320	15	MARIE(E)S (3)
25	235	125	95	115	15	VEUFS-VEUVES
						DIVORCE(E)S
2.730	6.545	3.080	2.955	4.635	2.425	LANGUE MATERNELLE:
70	430	100	160	130	50	ANGLAIS
95	120	80	95	145	15	FRANCAIS
40	135	90	245	275	20	ITALIEN
45	110	55	55	60	30	UKRAINIEN
60	120	190	110	485	10	ALLEMAND
165	395	290	205	390	105	POLONAIS
						AUTRES
905	3.025	1.415	1.370	2.165	750	LOGEMENTS PRIVES OCCUPES, TOTAL (4)
795	1.480	855	700	1.835	700	POSSEDES
110	1.545	565	675	325	55	LOUES
675	1.320	920	615	1.895	575	INDIVIDUELS NON ATTENANTS
-	660	5	100	5	-	APPARTEMENTS, 5 ETAGES ET PLUS
230	1.050	490	660	260	175	AUTRES LOGEMENTS MULTIPLES
220	440	145	315	75	175	INDIVIDUELS ATTENANTS
5	570	280	305	120	-	APPARTEMENTS, MOINS DE 5 ETAGES
5	45	70	45	65	5	DUPLEX
900	3.025	1.415	1.370	2.165	750	MENAGES PRIVES, TOTAL
40	750	335	320	330	20	SELON LE NOMBRE DE PERSONNES:
190	995	430	370	760	160	1
195	505	255	245	415	170	2
415	665	320	385	570	360	3
65	110	75	55	85	40	4-5
-	-	-	-	-	-	6-9
						10 ET PLUS
55	870	440	385	415	30	SELON LE NOMBRE DE FAMILLES:
845	2.130	950	975	1.725	715	0
5	30	25	10	25	10	1
						2 ET PLUS
3.195	7.825	3.835	3.810	6.100	2.650	POPULATION DANS LES MENAGES PRIVES, TOTAL
3.5	2.6	2.7	2.8	2.8	3.5	NOMBRE MOYEN DE PERSONNES PAR MENAGE PRIVE

VOIR NOTA ET RENVOI(S) A LA FIN DU TABLEAU.

TABLE 1. SELECTED POPULATION, DWELLING, HOUSEHOLD AND CENSUS FAMILY CHARACTERISTICS, FOR CENSUS TRACTS, 1981

(BASED ON 100% DATA)

CHARACTERISTICS	OSHAWA	CT - SR	CT - SR	CT - SR	CT - SR	CT - SR
	CMA - RMR (1)	001	002.01	002.02	002.03	003.01
FAMILIES IN PRIVATE HOUSEHOLDS, TOTAL	41,820	845	1,150	1,310	1,780	1,165
HUSBAND-WIFE FAMILIES	37,510	745	975	940	1,595	1,075
LONE-PARENT FAMILIES	4,315	105	175	365	190	95
BY NUMBER OF CHILDREN AT HOME:						
0	12,270	260	265	265	260	205
1	10,465	235	260	410	430	280
2	12,555	230	390	415	700	435
3-4	6,165	115	215	215	360	240
5 OR MORE	370	10	20	10	35	5
CHILDREN AT HOME, TOTAL	57,375	1,115	1,850	1,970	3,160	1,955
UNDER 6 YEARS	14,640	275	440	695	890	495
6-14 YEARS	22,230	390	750	785	1,370	825
15-17 YEARS	8,250	185	290	210	445	275
18-24 YEARS	10,480	215	315	250	415	320
25 YEARS AND OVER	1,765	55	50	35	40	40
AVERAGE NUMBER OF PERSONS PER FAMILY	3.3	3.2	3.5	3.2	3.7	3.6
AVERAGE NUMBER OF CHILDREN PER FAMILY (5)	1.4	1.3	1.6	1.5	1.8	1.7
FAMILY PERSONS IN PRIVATE HOUSEHOLDS	136,695	2,705	3,970	4,220	6,535	4,195
NON-FAMILY PERSONS IN PRIVATE HOUSEHOLDS	15,295	355	260	540	355	225

SEE NOTE (S) AND FOOTNOTE (S) AT END OF TABLE.

TABLEAU 1. CERTAINES CARACTERISTIQUES DE LA POPULATION, DES LOGEMENTS, DES MENAGES ET DES FAMILLES DE RECENSEMENT, SECTEURS DE RECENSEMENT, 1981

(BASE SUR LES DONNEES A 100%)

CT - SR 003.02	CT - SR 004	CT - SR 005	CT - SR 006	CT - SR 007	CT - SR 008.01	CARACTERISTIQUES
860	2,185	1,005	1,000	1,770	735	FAMILLES DANS LES MENAGES PRIVES, TOTAL
800	1,880	835	850	1,595	705	FAMILLES EPOUX-EPOUSE
55	310	170	155	175	25	FAMILLES MONOPARENTALES
						SELON LE NOMBRE D'ENFANTS A LA MAISON:
180	835	360	275	665	155	0
210	565	265	275	455	180	1
285	535	230	290	425	280	2
175	245	140	145	215	105	3-4
10	15	10	10	10	10	5 ET PLUS
1,385	2,510	1,235	1,375	2,045	1,130	ENFANTS A LA MAISON, TOTAL
250	725	285	275	425	470	MOINS DE 6 ANS
575	930	460	540	720	460	6-14 ANS
235	330	190	230	280	110	15-17 ANS
290	425	230	270	485	80	18-24 ANS
30	105	70	55	140	5	25 ANS ET PLUS
3.6	3.0	3.1	3.2	3.1	3.5	NOMBRE MOYEN DE PERSONNES PAR FAMILLE
1.6	1.1	1.2	1.4	1.2	1.5	NOMBRE MOYEN D'ENFANTS PAR FAMILLE (5)
3,045	6,575	3,075	3,225	5,410	2,570	PERSONNES FAISANT PARTIE D'UNE FAMILLE
150	1,250	765	590	690	75	DANS LES MENAGES PRIVES
						PERSONNES HORS FAMILLE DANS LES MENAGES PRIVES

TABLE 1. SELECTED POPULATION, DWELLING, HOUSEHOLD AND CENSUS FAMILY CHARACTERISTICS, FOR CENSUS TRACTS, 1981

(BASED ON 100% DATA)

CHARACTERISTICS	CT - SR	CT - SR	CT - SR	CT - SR	CT - SR	CT - SR
	008.02	008.03	008.04	009.01	009.02	009.03
POPULATION, 1976 (2)	3,254 A	5,159 A	4,138 A	2,932 A	4,586 A	3,560 A
POPULATION, 1981	3,230	4,998	5,532	2,973	6,887	5,295
LAND AREA IN SQUARE KILOMETRES, 1981	1.27	1.86	7.38	0.96	1.84	3.37
POPULATION DENSITY PER SQUARE KILOMETRE, 1981	2 543,3	2 687,1	748,6	3 096,9	3 550,0	1 571,2
SEX AND AGE GROUP:						
MALE, TOTAL						
0- 4 YEARS	1,585	2,530	2,725	1,405	3,465	2,595
5- 9 YEARS	115	140	250	90	365	225
10-14 YEARS	100	210	245	85	370	265
15-19 YEARS	170	300	235	90	295	205
20-24 YEARS	205	355	290	115	350	190
25-34 YEARS	135	165	190	130	230	160
35-44 YEARS	205	290	490	270	675	595
45-54 YEARS	245	505	410	165	515	400
55-64 YEARS	215	345	325	140	375	225
65-69 YEARS	130	140	180	140	200	185
70 YEARS AND OVER	35	30	50	70	45	60
	30	45	65	110	45	90
FEMALE, TOTAL						
0- 4 YEARS	1,850	2,465	2,810	1,570	3,420	2,700
5- 9 YEARS	100	135	235	120	360	230
10-14 YEARS	150	215	235	85	310	200
15-19 YEARS	175	285	260	90	330	195
20-24 YEARS	195	325	290	105	310	180
25-34 YEARS	135	145	215	125	250	195
35-44 YEARS	230	325	520	280	730	665
45-54 YEARS	250	525	395	160	515	355
55-64 YEARS	235	300	320	165	330	235
65-69 YEARS	120	125	170	180	180	230
70 YEARS AND OVER	30	20	55	80	45	85
	35	60	120	175	60	130
MARITAL STATUS:						
SINGLE (NEVER MARRIED), TOTAL						
SINGLE (NEVER MARRIED), 15 YEARS OF AGE AND OVER	1,455	2,305	2,405	1,055	3,105	2,035
MARRIED (3)	655	1,020	950	495	1,070	710
WIDOWED	1,635	2,555	2,920	1,640	3,605	2,965
DIVORCED	85	105	150	210	105	200
	50	40	60	70	70	100
MOTHER TONGUE:						
ENGLISH	2,670	4,305	4,845	2,645	6,010	4,710
FRENCH	75	65	75	50	120	100
ITALIAN	80	65	75	30	145	80
UKRAINIAN	85	90	85	45	160	65
GERMAN	65	150	100	50	105	95
POLISH	85	60	65	20	75	40
OTHER	175	270	285	130	275	210
OCCUPIED PRIVATE DWELLINGS, TOTAL (4)						
OWNED	955	1,415	1,665	1,165	1,855	1,810
RENTED	795	1,335	1,420	820	1,795	860
	155	80	245	340	165	1,045
SINGLE DETACHED APARTMENT, 5 OR MORE STOREYS						
OTHER MULTIPLE DWELLINGS	730	1,375	1,210	785	1,170	665
SINGLE ATTACHED APARTMENT, LESS THAN 5 STOREYS	-	-	-	75	-	385
DUPLEX	225	35	450	300	790	855
	195	5	335	55	760	560
	25	20	100	200	20	295
	5	15	15	45	10	5
PRIVATE HOUSEHOLDS, TOTAL						
BY NUMBER OF PERSONS:	950	1,415	1,665	1,165	1,855	1,810
1	65	75	145	280	75	345
2	215	285	385	400	375	635
3	215	275	350	205	480	325
4-5	410	715	700	240	945	560
6-9	50	70	85	30	85	50
10 OR MORE	-	-	-	-	-	-
BY NUMBER OF FAMILIES:						
0	80	95	175	315	90	395
1	850	1,310	1,475	845	1,845	1,505
2 OR MORE	15	10	15	5	20	15
POPULATION IN PRIVATE HOUSEHOLDS, TOTAL						
AVERAGE NUMBER OF PERSONS PER PRIVATE HOUSEHOLD	3.215	4.980	5.515	2.940	6.870	5.275
	3.4	3.5	3.3	2.5	3.5	2.8

SEE NOTE (5) AND FOOTNOTE (S) AT END OF TABLE.

TABLEAU 1. CERTAINES CARACTERISTIQUES DE LA POPULATION; DES LOGEMENTS; DES MENAGES ET DES FAMILLES DE RECENSEMENT, SECTEURS DE RECENSEMENT, 1981

(BASE SUR LES DONNEES A 100%)

CT - SR 010	CT - SR 011	CT - SR 012	CT - SR 013	CT - SR 014.01	CT - SR 014.02	CARACTERISTIQUES
4,047	5,954	6,787	4,397	2,830 A	4,456 A	POPULATION, 1976 (2)
4,175	5,867	6,834	4,361	3,018	4,668	POPULATION, 1981
1,22	1,84	2,05	4,71	1,04	0,65	SUPERFICIE EN KILOMETRES CARRES, 1981
3 422,1	3 024,2	3 333,7	925,9	2 901,9	7 181,5	DENSITE DE LA POPULATION PAR KILOMETRE CARRE, 1981
1,940	2,705	3,380	2,155	1,525	2,245	SEXE ET GROUPE D'AGE:
125	210	230	120	100	220	MASCULIN, TOTAL
80	175	175	135	125	160	0-4 ANS
115	160	210	170	145	130	5-9 ANS
135	200	355	250	160	155	10-14 ANS
270	215	360	180	140	430	15-19 ANS
345	490	515	190	190	550	20-24 ANS
205	275	325	300	225	215	25-34 ANS
210	270	470	330	205	155	35-44 ANS
190	245	375	270	150	125	45-54 ANS
90	125	120	75	35	40	55-64 ANS
180	345	235	130	60	75	65-69 ANS
						70 ANS ET PLUS
2,240	3,160	3,455	2,210	1,495	2,425	FEMININ, TOTAL
135	185	190	95	85	200	0-4 ANS
105	135	180	115	95	160	5-9 ANS
90	170	215	180	130	130	10-14 ANS
175	215	310	255	155	200	15-19 ANS
250	240	380	145	120	465	20-24 ANS
295	480	470	245	220	535	25-34 ANS
185	265	350	320	230	210	35-44 ANS
210	250	475	320	190	180	45-54 ANS
230	330	390	290	145	160	55-64 ANS
165	180	160	80	45	60	65-69 ANS
395	705	335	160	75	125	70 ANS ET PLUS
1,595	2,075	2,610	1,725	1,255	1,930	ETAT MATRIMONIAL:
955	1,045	1,410	910	575	930	CELIBATAIRES (JAMAIS MARIE(E)S), TOTAL
1,920	2,945	3,665	2,420	1,635	2,340	CELIBATAIRES (JAMAIS MARIE(E)S), 15 ANS
455	710	425	175	85	190	ET PLUS
195	140	135	35	40	205	MARIE(E)S (3)
						VEUFS-VEUVES
						DIVORCE(E)S
3,540	5,325	5,640	3,680	2,690	4,240	LANGUE MATERNELLE:
125	90	175	55	30	90	ANGLAIS
40	30	375	150	65	25	FRANCAIS
60	70	170	85	65	35	ITALIEN
60	75	80	50	35	50	UKRAINIEN
40	60	115	65	40	20	ALLEMAND
310	210	280	275	105	205	POLONAIS
						AUTRES
1,865	2,110	2,385	1,430	975	2,080	LOGEMENTS PRIVES OCCUPES, TOTAL (4)
565	1,415	1,530	1,230	745	90	POSSEDES
1,405	695	855	200	235	1,985	LOUES
550	1,360	1,630	1,265	755	15	INDIVIDUELS NON ATTENANTS
685	350	185	145	-	1,725	APPARTEMENTS, 5 ETAGES ET PLUS
735	400	570	20	220	345	AUTRES LOGEMENTS MULTIPLES
100	125	210	10	70	240	INDIVIDUELS ATTENANTS
515	220	335	5	150	110	APPARTEMENTS, MOINS DE 5 ETAGES
115	55	25	10	5	-	DUPLEX
1,865	2,115	2,385	1,435	980	2,080	MENAGES PRIVES, TOTAL
885	565	385	180	120	625	SELON LE NOMBRE DE PERSONNES:
565	675	810	450	295	745	1
225	340	510	265	155	395	2
235	460	610	460	370	285	3
45	60	75	80	35	25	4-5
5	-	-	-	-	-	6-9
						10 ET PLUS
1,005	650	475	205	150	755	SELON LE NOMBRE DE FAMILLES:
940	1,450	1,885	1,210	820	1,310	0
25	5	25	15	10	15	1
						2 ET PLUS
4,085	5,345	6,645	4,340	2,990	4,650	POPULATION DANS LES MENAGES PRIVES, TOTAL
2,1	2,5	2,8	3,0	3,1	2,2	NOMBRE MOYEN DE PERSONNES PAR MENAGE PRIVE

VOIR NOTA ET RENVOI(S) A LA FIN DU TABLEAU.

TABLE 1. SELECTED POPULATION, DWELLING, HOUSEHOLD AND CENSUS FAMILY CHARACTERISTICS, FOR CENSUS TRACTS, 1981

(BASED ON 100% DATA)

CHARACTERISTICS	CT - SR	CT - SR	CT - SR	CT - SR	CT - SR	CT - SR
	008.02	008.03	008.04	009.01	008.02	009.03
FAMILIES IN PRIVATE HOUSEHOLDS, TOTAL	885	1,325	1,505	855	1,885	1,525
HUSBAND-WIFE FAMILIES	785	1,245	1,410	765	1,750	1,405
LONE-PARENT FAMILIES	95	85	95	90	140	120
BY NUMBER OF CHILDREN AT HOME:						
0	185	260	350	360	370	570
1	220	295	365	230	470	325
2	330	495	520	180	705	460
3-4	145	265	255	85	330	170
5 OR MORE	5	15	10	-	10	-
CHILDREN AT HOME, TOTAL	1,380	2,195	2,295	870	2,995	1,795
UNDER 6 YEARS	245	345	580	230	855	550
6-14 YEARS	540	935	865	305	1,160	755
15-17 YEARS	235	420	340	130	395	235
18-24 YEARS	315	455	450	155	515	220
25 YEARS AND OVER	40	45	65	40	65	35
AVERAGE NUMBER OF PERSONS PER FAMILY	3.4	3.6	3.5	2.9	3.5	3.1
AVERAGE NUMBER OF CHILDREN PER FAMILY (5)	1.6	1.7	1.5	1.0	1.6	1.2
FAMILY PERSONS IN PRIVATE HOUSEHOLDS	3,050	4,765	5,205	2,490	6,625	4,725
NON-FAMILY PERSONS IN PRIVATE HOUSEHOLDS	165	220	310	455	250	550

SEE NOTE (S) AND FOOTNOTE (S) AT END OF TABLE.

TABEAU 1. CERTAINES CARACTERISTIQUES DE LA POPULATION, DES LOGEMENTS, DES MENAGES ET DES FAMILLES DE RECENSEMENT, SECTEURS DE RECENSEMENT, 1981

(BASE SUR LES DONNEES A 100%)

CT - SR 010	CT - SR 011	CT - SR 012	CT - SR 013	CT - SR 014.01	CT - SR 014.02	CARACTERISTIQUES
985	1,470	1,930	1,245	835	1,335	FAMILLES DANS LES MENAGES PRIVES, TOTAL
800	1,340	1,720	1,180	780	1,015	FAMILLES EPOUX-EPOUSE
185	135	210	65	55	320	FAMILLES MONOPARENTALES
						SELON LE NOMBRE D'ENFANTS A LA MAISON:
440	595	695	445	275	505	0
250	355	545	275	160	445	1
185	330	465	315	250	295	2
95	170	215	195	145	85	3-4
10	15	15	10	-	-	5 ET PLUS
990	1,655	2,230	1,620	1,145	1,315	ENFANTS A LA MAISON, TOTAL
280	445	470	245	220	490	MOINS DE 6 ANS
335	570	705	565	455	495	6-14 ANS
125	215	355	285	180	130	15-17 ANS
195	330	555	455	260	160	18-24 ANS
60	90	140	60	30	35	25 ANS ET PLUS
2.8	3.0	3.0	3.2	3.3	2.7	NOMBRE MOYEN DE PERSONNES PAR FAMILLE
1.0	1.1	1.2	1.3	1.4	1.0	NOMBRE MOYEN D'ENFANTS PAR FAMILLE (5)
2,775	4,470	5,885	4,040	2,765	3,660	PERSONNES FAISANT PARTIE D'UNE FAMILLE
1,295	880	755	300	230	990	DANS LES MENAGES PRIVES
						PERSONNES HORS FAMILLE DANS LES MENAGES PRIVES

VOIR NOTA ET RENVOI (S) A LA FIN DU TABLEAU.

TABLE 1. SELECTED POPULATION, DWELLING, HOUSEHOLD AND CENSUS-FAMILY CHARACTERISTICS, FOR CENSUS TRACTS, 1981

(BASED ON 100% DATA)

CHARACTERISTICS	CT - SR	CT - SR	CT - SR	CT - SR	CT - SR	CT - SR
	015	016	100	101	102	103
POPULATION, 1976 (2)	4,569	2,630	6,364	6,669	3,321	3,405
POPULATION, 1981	5,825	2,764	11,008	9,610	4,719	3,134
LAND AREA IN SQUARE KILOMETRES, 1981	8.29	77.10	25.08	11.91	3.24	1.11
POPULATION DENSITY PER SQUARE KILOMETRE, 1981	702.7	35.8	422.4	806.9	1 456.5	2 823.4
SEX AND AGE GROUP:						
MALE, TOTAL	2,955	1,430	5,605	4,760	2,325	1,525
0-4 YEARS	290	90	625	400	240	100
5-9 YEARS	265	115	535	415	205	80
10-14 YEARS	290	135	465	415	165	110
15-19 YEARS	290	150	410	525	165	155
20-24 YEARS	230	140	485	405	220	145
25-34 YEARS	540	220	1,320	770	540	235
35-44 YEARS	430	190	895	720	315	190
45-54 YEARS	315	190	435	610	200	190
55-64 YEARS	190	120	275	330	155	160
65-69 YEARS	55	40	70	90	50	60
70 YEARS AND OVER	55	50	90	85	80	100
FEMALE, TOTAL	2,870	1,330	5,400	4,850	2,390	1,610
0-4 YEARS	235	90	580	375	215	85
5-9 YEARS	265	85	550	405	170	95
10-14 YEARS	270	120	420	480	155	95
15-19 YEARS	260	155	425	490	160	135
20-24 YEARS	240	115	505	425	255	130
25-34 YEARS	595	205	1,375	890	565	245
35-44 YEARS	405	190	715	705	250	185
45-54 YEARS	300	185	370	545	200	195
55-64 YEARS	160	105	255	300	185	175
65-69 YEARS	60	35	90	70	65	85
70 YEARS AND OVER	70	50	115	160	165	195
MARITAL STATUS:						
SINGLE (NEVER MARRIED), TOTAL	2,545	1,205	4,945	4,230	1,890	1,205
SINGLE (NEVER MARRIED), 15 YEARS OF AGE AND OVER	930	575	1,770	1,740	745	645
MARRIED (3)	3,065	1,475	5,705	5,030	2,545	1,655
WIDOWED	130	70	185	230	190	205
DIVORCED	80	15	165	115	90	65
MOTHER TONGUE:						
ENGLISH	4,995	2,480	9,970	8,280	4,245	2,790
FRENCH	105	35	185	145	70	30
ITALIAN	150	50	90	210	65	45
UKRAINIAN	75	25	55	115	30	10
GERMAN	105	35	165	165	40	55
POLISH	85	25	45	60	15	15
OTHER	310	115	495	640	245	185
OCCUPIED PRIVATE DWELLINGS, TOTAL (4)	1,790	820	3,380	2,850	1,695	1,195
OWNED	1,380	690	2,375	2,315	1,005	725
RENTED	410	130	1,010	535	695	470
SINGLE DETACHED	1,060	675	2,025	1,955	995	725
APARTMENT, 5 OR MORE STOREYS	45	-	640	115	90	105
OTHER MULTIPLE DWELLINGS	685	145	715	715	610	360
SINGLE ATTACHED	535	125	435	520	80	40
APARTMENT, LESS THAN 5 STOREYS	125	20	260	175	485	295
DUPLEX	20	5	15	15	45	20
PRIVATE HOUSEHOLDS, TOTAL	1,790	820	3,380	2,855	1,700	1,195
BY NUMBER OF PERSONS:						
1	170	60	390	240	345	325
2	460	210	850	695	510	370
3	340	175	730	565	310	175
4-5	740	315	1,280	1,175	485	285
6-9	80	60	135	170	50	45
10 OR MORE	-	-	-	5	-	-
BY NUMBER OF FAMILIES:						
0	215	75	500	295	400	360
1	1,550	735	2,850	2,525	1,285	815
2 OR MORE	20	10	35	35	10	20
POPULATION IN PRIVATE HOUSEHOLDS, TOTAL	5,790	2,740	10,595	9,485	4,680	3,100
AVERAGE NUMBER OF PERSONS PER PRIVATE HOUSEHOLD	3.2	3.3	3.1	3.3	2.8	2.6

SEE NOTE (S) AND FOOTNOTE (S) AT END OF TABLE.

TABEAU 1. CERTAINES CARACTERISTIQUES DE LA POPULATION, DES LOGEMENTS, DES MENAGES ET DES FAMILLES DE RECENSEMENT, SECTEURS DE RECENSEMENT, 1981

(BASE SUR LES DONNEES A 100%)

CT - SR 104	CT - SR 105					CARACTERISTIQUES
3,603	4,811					POPULATION, 1976 (2)
3,532	4,695					POPULATION, 1981
1,61	99,07					SUPERFICIE EN KILOMETRES CARRES, 1981
2 193,8	47,4					DENSITE DE LA POPULATION PAR KILOMETRE CARRE, 1981
1,730	2,400					SEXE ET GROUPE D'AGE:
100	130					MASCULIN, TOTAL
120	160					0-4 ANS
145	240					5-9 ANS
170	275					10-14 ANS
140	220					15-19 ANS
255	305					20-24 ANS
220	300					25-34 ANS
210	365					35-44 ANS
175	235					45-54 ANS
50	70					55-64 ANS
130	90					65-69 ANS
						70 ANS ET PLUS
1,805	2,295					FEMININ, TOTAL
100	125					0-4 ANS
110	145					5-9 ANS
105	205					10-14 ANS
165	265					15-19 ANS
155	170					20-24 ANS
285	320					25-34 ANS
225	310					35-44 ANS
185	335					45-54 ANS
160	215					55-64 ANS
65	65					65-69 ANS
240	125					70 ANS ET PLUS
1,385	2,010					ETAT MATRIMONIAL:
705	1,000					CELIBATAIRES (JAMAIS MARIE (E) S), TOTAL
1,815	2,495					CELIBATAIRES (JAMAIS MARIE (E) S), 15 ANS ET PLUS
270	150					MARIE (E) S (3)
65	35					VEUFS-VEUVES
						DIVORCE (E) S
3,175	4,055					LANGUE MATERNELLE:
55	40					ANGLAIS
45	75					FRANCAIS
30	40					ITALIEN
55	160					UKRAINIEN
30	45					ALLEMAND
140	285					POLONAIS
						AUTRES
1,135	1,440					LOGEMENTS PRIVES OCCUPES, TOTAL (4)
830	1,200					POSSEDES
310	240					LOUES
840	1,335					INDIVIDUELS NON ATTENANTS
15	-					APPARTEMENTS, 5 ETAGES ET PLUS
275	95					AUTRES LOGEMENTS MULTIPLES
35	40					INDIVIDUELS ATTENANTS
165	35					APPARTEMENTS, MOINS DE 5 ETAGES
75	15					DUPLEX
1,135	1,440					MENAGES PRIVES, TOTAL
185	140					SELON LE NOMBRE DE PERSONNES:
360	410					1
205	255					2
340	535					3
45	105					4-5
-	-					6-9
						10 ET PLUS
225	170					SELON LE NOMBRE DE FAMILLES:
905	1,240					0
10	25					1
						2 ET PLUS
3,285	4,685					POPULATION DANS LES MENAGES PRIVES, TOTAL
2,9	3,3					NOMBRE MOYEN DE PERSONNES PAR MENAGE PRIVE

VOIR NOTA ET RENVOI (S) A LA FIN DU TABLEAU.

TABLE 1. SELECTED POPULATION, DWELLING, HOUSEHOLD AND CENSUS FAMILY CHARACTERISTICS, FOR CENSUS TRACTS, 1981

(BASED ON 100% DATA)

CHARACTERISTICS	CT - SR	CT - SR	CT - SR	CT - SR	CT - SR	CT - SR
	015	016	100	101	102	103
FAMILIES IN PRIVATE HOUSEHOLDS, TOTAL	1,595	755	2,920	2,595	1,310	850
HUSBAND-WIFE FAMILIES	1,465	715	2,690	2,420	1,210	775
LOWE-PARENT FAMILIES	135	40	230	180	100	75
BY NUMBER OF CHILDREN AT HOME:						
0	400	205	750	660	450	320
1	390	190	740	595	330	220
2	550	205	995	880	365	210
3-4	245	140	430	435	155	105
5 OR MORE	15	15	15	30	10	10
CHILDREN AT HOME, TOTAL	2,335	1,125	4,160	3,915	1,600	1,000
UNDER 6 YEARS	620	210	1,420	920	530	205
6-14 YEARS	980	425	1,715	1,540	600	350
15-17 YEARS	350	170	460	560	175	165
18-24 YEARS	330	275	505	815	250	230
25 YEARS AND OVER	45	50	60	65	45	50
AVERAGE NUMBER OF PERSONS PER FAMILY	3.4	3.4	3.3	3.4	3.1	3.1
AVERAGE NUMBER OF CHILDREN PER FAMILY (5)	1.5	1.5	1.4	1.5	1.2	1.2
FAMILY PERSONS IN PRIVATE HOUSEHOLDS	5,390	2,595	9,765	8,930	4,115	2,625
NON-FAMILY PERSONS IN PRIVATE HOUSEHOLDS	405	145	825	550	560	480

NOTE: CALCULATIONS BASED ON UNROUNDED DATA.

SEE "SPECIAL NOTES" SECTION OF TEXT (PAGE XIII) RE: MOTHER TONGUE AND STRUCTURAL TYPE DATA.

A - ADJUSTED FIGURES DUE TO BOUNDARY CHANGES.

(1) - TOTALS FOR EACH COMPONENT OF THE CMA/CA ARE SHOWN IN CAT. NO. 95-903.

(2) - BASED ON 1981 AREA.

(3) - INCLUDES SEPARATED.

(4) - INCLUDES THE COUNTS OF MOBILE HOMES AND OTHER MOVABLE DWELLINGS.

(5) - THE AVERAGE NUMBER OF CHILDREN PER FAMILY IS CALCULATED USING THE TOTAL NUMBER OF CHILDREN AT HOME AND THE TOTAL NUMBER OF FAMILIES.

TABEAU 1. CERTAINES CARACTERISTIQUES DE LA POPULATION, DES LOGEMENTS, DES MENAGES ET DES FAMILLES DE RECENSEMENT, SECTEURS DE RECENSEMENT, 1981

(BASE SUR LES DONNEES A 100%)

CT - SR 104	CT - SR 105					CARACTERISTIQUES
920	1,290					FAMILLES DANS LES MENAGES PRIVES, TOTAL
845	1,210					FAMILLES EPOUX-EPOUSE
80	80					FAMILLES MONOPARENTALES
						SELON LE NOMBRE D'ENFANTS A LA MAISON:
330	395					0
210	290					1
250	350					2
120	230					3-4
10	20					5 ET PLUS
1,155	1,870					ENFANTS A LA MAISON, TOTAL
235	315					MOINS DE 6 ANS
440	680					6-14 ANS
195	310					15-17 ANS
240	475					18-24 ANS
45	90					25 ANS ET PLUS
3.2	3.4					NOMBRE MOYEN DE PERSONNES PAR FAMILLE
1.2	1.4					NOMBRE MOYEN D'ENFANTS PAR FAMILLE (5)
2,920	4,375					PERSONNES FAISANT PARTIE D'UNE FAMILLE
360	305					DANS LES MENAGES PRIVES
						PERSONNES HORS FAMILLE DANS LES MENAGES PRIVES

NOTA: LES CALCULS SONT BASES SUR DES DONNEES NON ARRONDIES.

VOIR LA SECTION "NOTES SPECIALES" DU TEXTE (PAGE XIII) CONCERNANT LES DONNEES SUR LA LANGUE MATERNELLE ET LE TYPE DE CONSTRUCTION.

A - CHIFFRES AJUSTES A CAUSE DE CHANGEMENTS DE LIMITES.

(1) - LES TOTAUX DE CHAQUE COMPOSANTE DES RMR/AR SE RETROUVENT DANS LE BULLETIN NO. 95-903 AU CATALOGUE.

(2) - D'APRES LA SUPERFICIE DE 1981.

(3) - COMPREND LES PERSONNES SEPARÉES.

(4) - COMPREND LES HABITATIONS MOBILES ET LES AUTRES LOGEMENTS MOBILES.

(5) - LE NOMBRE MOYEN D'ENFANTS PAR FAMILLE EST CALCULÉ D'APRES LE NOMBRE TOTAL D'ENFANTS A LA MAISON ET LE NOMBRE TOTAL DES FAMILLES.

CONVERSION TABLE - TABLE DE CONVERSION

Census Tract Numbers in 1981, with Numbers for Corresponding Census Tracts in 1976,
Census Metropolitan Area of Oshawa

Numéros des secteurs de recensement en 1981 et numéros des secteurs de recensement correspondants en 1976,
région métropolitaine de recensement d'Oshawa

1981	1976
1	1
2.01	2.01
2.02	2.02*
2.03	2.02*
3.01	3*
3.02	3*
4	4
5	5
6	6
7	7
8.01	8.01*
8.02	8.02*
8.03	8.01*
8.04	8.02*
9.01	9*
9.02	9*
9.03	9*
10	10
11	11
12	12
13	13
14.01	14*
14.02	14*
15	15
16	16
100	100
101	101
102	102
103	103
104	104
105	105

* Part of a Census Tract or Census Subdivision. - Partie de secteur de recensement ou de subdivision de recensement.

