

1981 Census of Canada

Recensement du Canada de 1981

**Census tracts**


**Secteurs de recensement**

**Population, occupied private dwellings, private households, census families in private households**


**Population, logements privés occupés, ménages privés, familles de recensement dans les ménages privés**

Selected characteristics

Certaines caractéristiques



**Peterborough**



### Data in many forms. . .

Statistics Canada disseminates data in a variety of forms. In addition to publications, both standard and special tabulations are offered on computer printouts, microfiche and microfilm, and magnetic tapes. Maps and other geographic reference materials are available for some types of data. Direct access to aggregated information is possible through CANSIM, Statistics Canada's machine-readable data base and retrieval system.

### How to obtain more information

Inquiries about this publication and related statistics or services should be directed to the Statistics Canada reference centre in:

St. John's	772-4073	Winnipeg	949-4020
Halifax	426-5331	Regina	359-5405
Montréal	283-5725	Edmonton	420-3027
Ottawa	992-4734	Vancouver	666-3691
Toronto	966-6586		

**Toll-free access** is provided in all provinces and territories, for users who reside outside the local dialing area of any of the regional reference centres:

Newfoundland & Labrador	Zenith 07037
Nova Scotia, New Brunswick & Prince Edward Island	1-800-565-7192
Québec	1-800-361-2831
Ontario	1-800-268-1151
Manitoba	1-800-282-8006
Saskatchewan	1 (112)-800-667-3524
Alberta	1-800-222-6400
British Columbia (South & Central)	112-800-663-1551
Yukon & Northern B.C. (area served by NorthwTel Inc.)	Zenith 08913
Northwest Territories	Zenith 22015

### How to order publications

This and other Statistics Canada publications may be purchased from local authorized agents and other community bookstores, through the local Statistics Canada offices, or by mail order to Publication Sales and Services, Statistics Canada, Ottawa, Ontario, K1A 0V7.

### Des données sous plusieurs formes. . .

Statistique Canada diffuse des données sous diverses formes. Outre les publications, des totalisations habituelles et spéciales sont offertes sur imprimés d'ordinateur, sur microfiches et microfilms, et sur bandes magnétiques. Des cartes et d'autres documents de référence géographiques sont disponibles pour certaines sortes de données. L'accès direct à des données agrégées est possible par le truchement de CANSIM, la base de données ordinarolingue et le système d'extraction de Statistique Canada.

### Comment obtenir d'autres renseignements

Toute demande de renseignements au sujet de cette publication ou de statistiques et services connexes doit être adressée aux centres de référence de Statistique Canada à:

St. John's	772-4073	Winnipeg	949-4020
Halifax	426-5331	Regina	359-5405
Montréal	283-5725	Edmonton	420-3027
Ottawa	992-4734	Vancouver	666-3691
Toronto	966-6586		

Un **service d'appel sans frais** est offert, dans toutes les provinces et dans les territoires, aux **utilisateurs qui habitent à l'extérieur des zones de communication locale** des centres de référence régionaux:

Terre-Neuve et Labrador	Zénith 07037
Nouvelle-Écosse, Nouveau-Brunswick et Île-du-Prince-Édouard	1-800-565-7192
Québec	1-800-361-2831
Ontario	1-800-268-1151
Manitoba	1-800-282-8006
Saskatchewan	1 (112)-800-667-3524
Alberta	1-800-222-6400
Colombie-Britannique (région sud et centrale)	112-800-663-1551
Yukon et le nord de la Colombie-Britannique (région desservie par NorthwTel Inc.)	Zénith 08913
Territoires du Nord-Ouest	Zénith 22015

### Comment commander les publications

On peut se procurer cette publication et les autres publications de Statistique Canada auprès des agents autorisés et des autres librairies locales, par l'entremise des bureaux régionaux de Statistique Canada, ou en écrivant à Ventes et distribution de publications, Statistique Canada, Ottawa, (Ontario), K1A 0V7.

**at  
your  
service**

**à  
votre  
service**



1981 Census of Canada

Recensement du Canada de 1981

**Census tracts****Secteurs de recensement****Population, occupied private dwellings, private households, census families in private households****Population, logements privés occupés, ménages privés, familles de recensement dans les ménages privés**

Selected characteristics

Certaines caractéristiques

**Peterborough**

Published under the authority of  
the Minister of Supply and  
Services Canada

Statistics Canada should be credited when  
reproducing or quoting any part of this document

© Minister of Supply  
and Services Canada 1982

November 1982  
8-5200-641

Price: Canada, \$4.00  
Other Countries, \$4.80

Catalogue 95-922

ISBN 0-660-51180-0

Ottawa

Publication autorisée par  
le ministre des Approvisionnements et  
Services Canada

Reproduction ou citation autorisée sous réserve  
d'indication de la source: Statistique Canada

© Ministre des Approvisionnements  
et Services Canada 1982

Novembre 1982  
8-5200-641

Prix: Canada, \$4.00  
Autres pays, \$4.80

Catalogue 95-922

ISBN 0-660-51180-0

Ottawa



## TABLE OF CONTENTS

## TABLE DES MATIÈRES

	Page
Introduction .....	V
Definitions .....	VI
Confidentiality and Random Rounding .....	XI
Sampling .....	XI
Data Quality .....	XII
Introduction .....	XII
Coverage Error .....	XII
Response Error .....	XII
Processing Error .....	XIII
Special Notes .....	XIII
Reference Products .....	XV
Symbols .....	XV
Graphic	
Reference Maps for Census Tracts ...	XVII
Tables	
Table 1. Selected Population, Dwelling, Household and Census Family Characteristics, for Census Tracts, 1981 .....	1-1
Conversion Table Census Tract Num- bers in 1981, with Numbers for Corre- sponding Census Tracts in 1976 .....	9

	Page
Introduction .....	V
Définitions .....	VI
Confidentialité et arrondissement aléatoire .....	XI
Échantillonnage .....	XI
Qualité des données .....	XII
Introduction .....	XII
Erreur d'observation .....	XII
Erreur de réponse .....	XII
Erreur de traitement .....	XIII
Notes spéciales .....	XIII
Produits de référence .....	XV
Signes conventionnels .....	XV
Graphique	
Cartes de référence des secteurs de recensement .....	XVII
Tableaux	
Tableau 1. Certaines caractéristiques de la population, des logements, des ménages et des familles de recensement, secteurs de recen- sement, 1981 .....	1-1
Table de conversion Numéros des sec- teurs de recensement en 1981 et numéros des secteurs de recensement corres- pondants en 1976 .....	9



## INTRODUCTION

This bulletin is one of a series of 36 (Catalogue Nos. 95-905 to 95-940) presenting, for census tracts (CTs) (see definition below), a compendium of the most frequently used data collected by the 1981 Census of Canada on a 100% basis. Another series of 36 bulletins (Catalogue Nos. 95-946 to 95-981) present additional data collected on a 20% sample basis.

The urban centres included in the 1981 Census Tract Programme are: Brantford, Ont.; Calgary, Alta.; Chicoutimi-Jonquière, Que.; Edmonton, Alta.; Guelph, Ont.; Halifax, N.S.; Hamilton, Ont.; Kamloops and Kelowna, B.C.; Kingston, Kitchener and London, Ont.; Moncton, N.B.; Montréal, Que.; North Bay and Oshawa, Ont.; Ottawa-Hull, Ont., Que.; Peterborough, Ont.; Prince George, B.C.; Québec, Que.; Regina, Sask.; Saint John, N.B.; Sarnia, Ont.; Saskatoon, Sask.; Sault Ste. Marie, Ont.; Sherbrooke, Que.; St. Catharines-Niagara, Ont.; St. John's, Nfld.; Sudbury, Thunder Bay and Toronto, Ont.; Trois-Rivières, Que.; Vancouver and Victoria, B.C.; Windsor, Ont.; Winnipeg, Man.

Population counts from the 1976 Census are included for comparison purposes. These 1976 counts have been adjusted to reflect the 1981 census tract limits.

A conversion table showing the relationship between the 1981 and 1976 census tracts is included in this bulletin. Municipalities (census subdivisions) added to some census agglomerations between 1976 and 1981 have been tracted for the first time. The names of these 1976 municipalities (census subdivisions) corresponding to the 1981 census tracts appear in the 1976 column of the conversion table.

All land area measurements apply to the limits in effect on January 1, 1981, the geographic reference date for the 1981 Census. The Census of Canada provides unofficial land area measurements only, as these are required in order to calculate population density. Official land area measurements for Canada and the provinces are available from Energy, Mines and Resources Canada, Surveys and Mapping Branch.

## INTRODUCTION

Ce bulletin est l'un d'une série de 36 documents (nos 95-905 à 95-940 au catalogue) présentant, pour les secteurs de recensement (SR) dont la définition figure plus loin, une version abrégée des données les plus fréquemment utilisées qui ont été recueillies auprès de toute la population lors du recensement de 1981. Une autre série de 36 bulletins (nos 95-946 à 95-981) renferme des renseignements additionnels recueillis auprès d'un échantillon de 20 %.

Les centres urbains compris dans le programme des secteurs de recensement de 1981 sont les suivants: Brantford (Ont.); Calgary (Alb.); Chicoutimi-Jonquière (Qué.); Edmonton (Alb.); Guelph (Ont.); Halifax (N.-É.); Hamilton (Ont.); Kamloops et Kelowna (C.-B.); Kingston, Kitchener et London (Ont.); Moncton (N.B.); Montréal (Qué.); North Bay et Oshawa (Ont.); Ottawa-Hull (Ont., Qué.); Peterborough (Ont.); Prince George (C.-B.); Québec (Qué.); Regina (Sask.); Saint John (N.B.); Sarnia (Ont.); Saskatoon (Sask.); Sault Ste. Marie (Ont.); Sherbrooke (Qué.); St. Catharines-Niagara (Ont.); St. John's (T.-N.); Sudbury, Thunder Bay et Toronto (Ont.); Trois-Rivières (Qué.); Vancouver et Victoria (C.-B.); Windsor (Ont.); et Winnipeg (Man.).

Les chiffres de population tirés du recensement de 1976 sont joints à des fins comparatives. Ils ont été modifiés afin de tenir compte des limites des secteurs de recensement en vigueur en 1981.

Ce bulletin renferme également une table de conversion illustrant le lien qui existe entre les secteurs de recensement de 1976 et 1981. Les municipalités (subdivisions de recensement) ajoutées à certaines agglomérations de recensement entre 1976 et 1981 ont été réparties en secteurs de recensement pour la première fois. Les municipalités (subdivisions de recensement) prises en compte en 1976 et correspondant aux secteurs de recensement de 1981 sont énumérées dans la colonne "1976" de la table de conversion.

Toutes les superficies s'appliquent aux limites en vigueur au 1<sup>er</sup> janvier 1981, date de référence géographique pour le recensement de 1981. Ce dernier ne donne que les chiffres officiels, ceux-ci étant nécessaires au calcul de la densité de la population. On peut obtenir les chiffres officiels pour le Canada et les provinces en s'adressant à la Direction des levés et de la cartographie, Énergie, Mines et Ressources Canada.

Provincial census tract (PCT) is a geographic concept comparable to census tract and covers all the territory outside the 36 census tracted centres. Data for PCTs are available on user summary tape or microfiche only.

This bulletin is one of a series of similar presentations for various geographic levels, i.e. federal electoral districts (Catalogue Nos. 95-901 and 95-941), census divisions (Catalogue Nos. 95-902 and 95-942), census metropolitan areas (Catalogue Nos. 95-903 and 95-943), census agglomerations (Catalogue Nos. 95-903 and 95-944) and census subdivisions of 5,000 population and over (Catalogue Nos. 95-904 and 95-945).

Thematic maps of selected census data at the census tract level are presented for 12 large census metropolitan areas (CMAs) in a new series of Metropolitan Atlas bulletins (Catalogue Nos. 99-919 to 99-930).

Reference maps showing the locations of the 1981 census tracts are included in this bulletin. It should be noted that census tracts do not necessarily respect census subdivision boundaries. However census tracts do respect the outside boundaries of all tracted census metropolitan areas and census agglomerations.

## DEFINITIONS

**Census Tract (CT).** Refers to a permanent small census geostatistical area established in large urban communities with the help of local specialists interested in urban and social science research. Census tracts are reviewed and approved by Statistics Canada according to the following criteria:

- (a) the boundaries must follow permanent and easily recognized lines on the ground;
- (b) the population must be between 2,500 and 8,000, with a preferred average of 4,000 persons, except for census tracts in the central business district, major industrial zones, or in peripheral rural or urban areas that may have either a lower or higher population;
- (c) the area must be as homogeneous as possible in terms of economic status and social living conditions; and
- (d) the shape must be as compact as possible.

All census metropolitan areas, all census agglomerations with a city having a population of 50,000 or more, and all other cities of at least 50,000 population at the previous census are eligible for a census tract programme.

Un secteur de recensement provincial (SRP) est un concept géographique comparable au secteur de recensement qui englobe tous les territoires situés à l'extérieur des 36 centres répartis en secteurs de recensement. Les données des SRP sont offertes uniquement sur bandes sommaires ou microfiches.

Ce bulletin est l'un d'une série de documents similaires sur diverses unités géographiques: circonscriptions électorales fédérales (nos 95-901 et 95-941 au catalogue), divisions de recensement (nos 95-902 et 95-942 au catalogue), régions métropolitaines de recensement (nos 95-903 et 95-943 au catalogue), agglomérations de recensement (nos 95-903 et 95-944 au catalogue) et subdivisions de recensement ayant une population de 5,000 habitants et plus (nos 95-904 et 95-945 au catalogue).

Des cartes thématiques illustrant certaines données au niveau des secteurs de recensement sont présentées pour 12 grandes régions métropolitaines de recensement (RMR) dans une nouvelle série d'atlas métropolitains (nos 99-919 à 99-930 au catalogue).

Ce bulletin renferme également des cartes de référence situant les secteurs de recensement de 1981. Il importe de noter que ces derniers ne correspondent pas nécessairement aux subdivisions de recensement, mais qu'ils respectent les limites extérieures de toutes les régions métropolitaines de recensement et agglomérations de recensement réparties en secteurs de recensement.

## DÉFINITIONS

**Secteur de recensement (SR).** Petite unité géostatistique permanente de recensement établie dans les grands centres urbains avec l'aide de spécialistes locaux qui s'intéressent à la recherche en sciences sociales et en urbanisme. Les secteurs de recensement sont délimités et approuvés par Statistique Canada d'après les critères suivants:

- a) des limites qui coïncident avec des lignes permanentes facilement reconnaissables sur le terrain;
- b) une population de 2,500 à 8,000 habitants, la moyenne devant être de préférence de 4,000 personnes, sauf pour les secteurs de recensement du centre des affaires, les principales zones industrielles, ou les régions rurales ou urbaines périphériques dont les chiffres de la population peuvent être plus petits ou plus grands;
- c) la plus grande homogénéité possible du point de vue économique et social; et
- d) dans la mesure du possible, une forme compacte.

Toutes les régions métropolitaines de recensement, toutes les agglomérations de recensement dont la ville compte 50,000 habitants ou plus et toutes les autres villes d'au moins 50,000 habitants au recensement précédent pourront être incluses au programme de secteurs de recensement.



## DEFINITIONS - Continued

**Provincial Census Tract (PCT).** Refers to a permanent small census geostatistical area of rural and/or urban type. PCTs exist in the area not included in the Census Tract Programme. Populations of PCTs generally vary between 3,000 and 8,000 with a preferred average of 5,000. Boundaries, as much as possible, follow permanent physical features and/or geographic units suggested by the provinces.

**Census Metropolitan Area (CMA).** Refers to the main labour market area of an urbanized core (or continuously built-up area) having 100,000 or more population. CMAs are created by Statistics Canada and are usually known by the name of the urban area forming their urbanized core. They contain whole municipalities (or census subdivisions). CMAs are comprised of (1) municipalities completely or partly inside the urbanized core; and (2) other municipalities if (a) at least 40% of the employed labour force living in the municipality works in the urbanized core, or (b) at least 25% of the employed labour force working in the municipality lives in the urbanized core.

Since a CMA must contain whole census subdivisions, its limits may fall within, or extend beyond, the actual labour market area. The differences may be significant in those parts of Canada where census subdivisions cover particularly large areas of land. Census metropolitan areas may also differ from Metropolitan Areas designated by local authorities for planning or other purposes.

**Census Agglomeration (CA).** Refers to the main labour market area of an urbanized core (or continuously built-up area) having between 10,000 and 99,999 population. CAs are created by Statistics Canada and are usually known by the name of the urban area forming their urbanized core. They contain whole municipalities (or census subdivisions). CAs are comprised of (1) municipalities completely or partly inside the urbanized core; and (2) other municipalities if (a) at least 40% of the employed labour force living in the municipality works in the urbanized core, or (b) at least 25% of the employed labour force working in the municipality lives in the urbanized core.

Since a CA must contain whole census subdivisions, its limits may fall within, or extend beyond, the actual labour market area. The differences may be significant in those parts of Canada where census subdivisions cover particularly large areas of land.

**Census Subdivision (CSD).** Refers to the general term applying to municipalities, Indian Reserves, Indian Settlements and unorganized territories.

## DÉFINITIONS - suite

**Secteur de recensement provincial (SRP).** Petite unité géostatistique permanente de recensement de type rural et (ou) urbain. Les SRP existent dans les régions qui ne font pas partie du programme des secteurs de recensement. La population des SRP varie généralement de 3,000 à 8,000 habitants, la moyenne devant être de préférence de 5,000 habitants. Dans la mesure du possible, leurs limites coïncident avec des caractéristiques physiques permanentes et (ou) avec des unités géographiques proposées par les provinces.

**Région métropolitaine de recensement (RMR).** Principal marché du travail d'un noyau urbanisé (ou d'une zone bâtie en continu) comptant 100,000 habitants ou plus. Les RMR sont créées par Statistique Canada et sont ordinairement désignées par le nom de la région urbaine qui forme leur noyau urbanisé. Elles renferment des municipalités (ou subdivisions de recensement) entières. Une RMR comprend (1) les municipalités qui se trouvent en totalité ou en partie à l'intérieur du noyau urbanisé et (2) d'autres municipalités si a) au moins 40 % de la population active occupée demeurant dans la municipalité travaille dans le noyau urbanisé ou si b) au moins 25 % de la population active occupée travaillant dans la municipalité demeure dans le noyau urbanisé.

Puisqu'une RMR doit renfermer des subdivisions de recensement entières, ses limites peuvent se trouver dans le secteur réel du marché du travail, ou s'étendre en dehors de celui-ci. Les différences peuvent être importantes dans les régions du Canada où les subdivisions de recensement ont une très grande superficie. Il est également possible que des régions métropolitaines de recensement ne concordent pas avec les régions métropolitaines désignées par les autorités locales à des fins de planification ou autres.

**Agglomération de recensement (AR).** Principal marché du travail d'un noyau urbanisé (ou d'une zone bâtie en continu) comptant entre 10,000 et 99,999 habitants. Les AR sont créées par Statistique Canada et sont ordinairement désignées par le nom de la région urbaine qui forme leur noyau urbanisé. Elles renferment des municipalités (ou subdivisions de recensement) entières. Une AR comprend (1) les municipalités qui se trouvent en totalité ou en partie à l'intérieur du noyau urbanisé et (2) d'autres municipalités si a) au moins 40 % de la population active occupée demeurant dans la municipalité travaille dans le noyau urbanisé ou si b) au moins 25 % de la population active occupée travaillant dans la municipalité demeure dans le noyau urbanisé.

Puisqu'une AR doit renfermer des subdivisions de recensement entières, ses limites peuvent se trouver dans le secteur réel du marché du travail, ou s'étendre en dehors de celui-ci. Les différences peuvent être importantes dans les régions du Canada où les subdivisions de recensement ont une très grande superficie.

**Subdivision de recensement (SDR).** Terme générique qui désigne les municipalités, les réserves indiennes, les établissements indiens et les territoires non organisés.

**DEFINITIONS - Continued**

In Newfoundland, Nova Scotia and British Columbia, the term also describes geostatistical areas that have been created by Statistics Canada in cooperation with the provinces as an equivalent for municipalities.

**Land Area.** Refers to area measurement in square kilometres and excludes, wherever feasible, large bodies of water.

**Population Density.** Refers to the number of persons per square kilometre.

**Age.** Refers to age at last birthday (as of the census reference date, June 3, 1981). This variable is derived from date of birth.

**Date of Birth.** Refers to the day, month and year of birth, collected for the purpose of determining the person's age as of the census reference date. Persons who were unable to give the exact date of birth were asked to give the best possible estimate.

**Sex.** Refers to the gender of the respondent.

**Marital Status.** Refers to the following conjugal status of a person:

Now married (excluding separated) -  
Persons whose husband or wife is living, unless the couple is separated or a divorce has been obtained. Persons living common-law are considered as "Now married";

Separated -  
Persons who have been deserted or who have parted because they no longer want to live together, but have not obtained a divorce;

Divorced -  
Persons who have obtained a legal divorce and who have not remarried;

Widowed -  
Persons who have lost their spouse through death and who have not remarried;

Never married (single) -  
Persons who never married (including all persons less than 15 years) and persons whose marriage was annulled.

**Mother Tongue.** Refers to the first language learned in childhood and still understood by an individual.

Although the intent of the question has not changed since 1941 (i.e., the identification of the language first learned as a young child), the wording of the question itself has not been completely uniform. The most recent of these

**DÉFINITIONS - suite**

À Terre-Neuve, en Nouvelle-Écosse et en Colombie-Britannique, l'expression désigne également des unités géostatistiques créées comme équivalents des municipalités et délimitées par Statistique Canada en collaboration avec les provinces.

**Superficie.** Surface en kilomètres carrés excluant les grandes nappes d'eau, lorsque cela est possible.

**Densité de population.** Nombre de personnes au kilomètre carré.

**Âge.** Âge au dernier anniversaire de naissance (à la date de référence du recensement, le 3 juin 1981). Cette variable est établie d'après la réponse à la question sur la date de naissance.

**Date de naissance.** Jour, mois et année de naissance aux fins d'établissement de l'âge du recensé au jour du recensement. Les personnes qui ne connaissaient pas la date exacte de leur naissance devaient donner la meilleure estimation possible.

**Sexe.** Qualité d'homme ou de femme.

**État matrimonial.** Situation conjugale d'une personne, notamment:

Actuellement marié(e) (sauf séparé(e)):  
personne dont le conjoint est vivant, à moins que le couple ne soit séparé ou divorcé; les personnes vivant en union consensuelle sont considérées comme actuellement mariées.

Séparé(e):  
personne qui a été abandonnée, ou qui est séparée de son conjoint, légalement ou non, parce qu'elle ne veut plus vivre avec cette personne, mais qui n'a pas obtenu de divorce.

Divorcé(e):  
personne qui a obtenu un divorce et qui ne s'est pas remariée.

Veuf(ve):  
personne dont le conjoint est décédé et qui ne s'est pas remariée.

Célibataire (jamais marié(e)):  
personne qui n'a jamais été mariée (y compris toute personne de moins de 15 ans), ou personne dont le mariage a été annulé.

**Langue maternelle.** Première langue apprise et encore comprise.

Bien que l'objet de cette question n'ait pas changé depuis 1941 (c'est-à-dire connaître la première langue apprise par les recensés), la formulation n'a pas toujours été la même. En 1971 et 1976, on demandait aux recensés d'indiquer la première langue parlée et encore comprise

## DEFINITIONS - Continued

changes is from the 1971/76 wording of "language first spoken and still understood" to the 1981 wording "language first learned and still understood". This change was introduced so the question would conform to the definition of mother tongue given in the Official Languages Act, 1968-69.

**Occupied Private Dwelling.** Refers to a private dwelling in which a person or group of persons is permanently residing. Also included are private dwellings whose usual residents are temporarily absent on Census Day. Unless otherwise specified, all data in housing reports are for occupied private dwellings rather than unoccupied private dwellings or dwellings occupied solely by foreign and/or temporary residents.

**Tenure.** Refers to whether some member of the household owns or rents the dwelling.

A dwelling is classified as "owned" even if it is not fully paid for, such as one which has a mortgage or some other claim on it. The dwelling may be situated on rented or leased land or be part of a condominium (whether registered or unregistered).

A dwelling is classified as "rented" even if it is provided without cash rent or at a reduced rent or if the dwelling is part of a co-operative. For census purposes, in a co-operative all members jointly own the co-operative and occupy their dwelling units under a lease agreement.

**Structural Type.** Refers to the structural arrangements of the dwelling.

Single House (or Single Detached)

Refers to a single dwelling not attached to any other building and surrounded on all sides by open space.

Semi-detached or Double House

Refers to one of two dwellings attached side by side but not attached to any other building and surrounded on all other sides by open space.

Duplex

Refers to one of two dwellings, one above the other, not attached to any other building and surrounded on all sides by open space.

Row House

Refers to one of three or more dwellings joined side by side but not having any other dwellings either above or below.

## DÉFINITIONS - suite

tandis qu'en 1981, on leur demandait d'inscrire la première langue apprise et encore comprise. Cette modification a été apportée afin que la question du recensement corresponde à la définition de langue maternelle dans la Loi sur les langues officielles de 1968-1969.

**Logement privé occupé.** Logement privé occupé de façon permanente par une personne ou un groupe de personnes. Sont également inclus dans cette catégorie les logements privés dont les résidents habituels sont temporairement absents le jour du recensement. Sauf indication contraire, toutes les données présentées dans les publications sur le logement se rapportent aux logements privés occupés et non à des logements privés inoccupés ou à des logements occupés par des résidents étrangers et (ou) temporaires.

**Mode d'occupation.** Indique si le logement est possédé ou loué par un membre du ménage.

Un logement est classé "possédé" même s'il est hypothéqué ou grevé d'une autre créance. Le logement peut être situé sur un terrain donné ou pris en location, ou encore faire partie d'un condominium enregistré ou non.

Un logement est classé "loué" même s'il est donné en location sans loyer en argent ou à un loyer réduit, ou qu'il fait partie d'une coopérative. Aux fins du recensement, tous les membres d'une coopérative ont des parts dans cette coopérative et occupent leur logement en vertu d'un bail.

**Type de construction.** Type de construction du logement.

Maison individuelle (ou logement individuel non attenant)

Logement individuel non attenant à une autre construction et entouré d'espaces libres.

Maison jumelée ou maison double

Deux logements côte à côte réunis par un mur commun, mais non attenants à une autre construction, et entourés d'espaces libres.

Duplex

Deux logements superposés non attenants à une autre construction et entourés d'espaces libres.

Maison en rangée

Logement dans une rangée d'au moins trois logements réunis côte à côte sans autre logement au-dessus ou en dessous.

DEFINITIONS - Continued

Apartment in a Building That Has Five or More Storeys

Refers to a dwelling unit in a high-rise apartment building.

Apartment in a Building That Has Less Than Five Storeys

Refers to a dwelling unit in a triplex, quadruplex or a dwelling unit in a non-residential building or in a house that has been converted.

House Attached to a Non-residential Building

Refers to a single dwelling attached at ground level to another building (such as a store, etc.) but separated from it by a common wall running from ground to roof.

Mobile Home

Refers to a dwelling which has been designed and constructed to be transported on its own chassis and capable of being moved on short notice.

Other Movable Dwelling

Refers to a dwelling such as a tent, travel trailer, railroad car or houseboat.

**Private Household.** Refers to a person or group of persons (other than foreign residents) who occupy a private dwelling and do not have a usual place of residence elsewhere in Canada. The number of private households equals the number of occupied private dwellings.

**Household Size.** Refers to the number of persons in a PRIVATE HOUSEHOLD.

**Census Family.** Refers to a husband and a wife (with or without children who have never married, regardless of age), or a lone parent of any marital status, with one or more children who have never married, regardless of age, living in the same dwelling. For census purposes, persons living in a common-law type of arrangement are considered as now married, regardless of their legal marital status; they accordingly appear as a husband-wife family in the census family tables.

**Census Family Composition.** Refers to the classification of census families in terms of the number and/or age groups of children at home.

DÉFINITIONS - suite

Appartement dans un immeuble de cinq étages et plus

Logement dans une tour d'habitation.

Appartement dans un immeuble de moins de cinq étages

Logement dans un triplex ou un quadruplex, dans une construction non résidentielle ou dans une maison qui a été transformée.

Maison attenante à une construction non résidentielle

Logement individuel adossé au niveau du sol à une autre construction, par ex., un magasin, mais qui en est séparé par un mur commun s'élevant du sol au toit.

Habitation mobile

Logement conçu et construit pour être transporté sur son propre châssis et qu'on peut déplacer sans grand délai.

Autre logement mobile

Logement tel qu'une tente, une roulotte de voyage, une voiture de chemin de fer ou un bateau-maison.

**Ménage privé.** La ou les personnes (autres que des résidents étrangers) qui occupent un logement privé et qui n'ont pas de lieu de résidence habituelle ailleurs au Canada. Le nombre de ménages privés est égal au nombre de logements privés occupés.

**Taille de ménage.** Nombre de personnes dans un MÉNAGE PRIVÉ.

**Famille de recensement.** Époux et épouse (avec ou sans enfants jamais mariés, peu importe leur âge) ou un parent seul (peu importe son état matrimonial) avec un ou plusieurs enfants jamais mariés (quel que soit leur âge) vivant dans le même logement. Aux fins du recensement, les personnes vivant en union libre sont considérées comme "actuellement mariées", peu importe leur état matrimonial légal; elles figurent donc comme une famille époux-épouse dans les tableaux sur la famille de recensement.

**Composition de la famille de recensement.** Les familles de recensement sont classées selon le nombre et (ou) le groupe d'âge des enfants à la maison.

**DEFINITIONS - Concluded**

**Census Family Status.** Refers to the classification of the population into family and non-family persons.

Family persons refers to household members who belong to a census family.

Non-family persons refers to household members who do not belong to a census family.

**Census Family Structure.** Refers to the classification of census families into husband-wife families (with or without children present) and lone-parent families by sex of parent. Note however, in this bulletin, lone-parent families are not broken down by sex of parent.

**CONFIDENTIALITY AND RANDOM ROUNDING**

The figures shown in this report have been subjected to a confidentiality procedure known as "random rounding" to prevent the possibility of associating small figures with any identifiable individual. Under this method, all figures including totals are randomly rounded (either up or down) to a multiple of "5". This technique provides strong protection against direct, residual or negative disclosures without adding significant error to the census data. However, since totals are independently rounded, they do not necessarily equal the sum of individual rounded figures in distributions. Also, minor differences can be expected for corresponding totals and cell values in various census reports. Similarly, percentages, which are calculated on rounded figures, do not necessarily add to the total. Percentage distributions and rates for the most part are based on rounded data, while percentage changes and averages are based on unrounded data. Users are advised that each table is noted accordingly.

**SAMPLING**

The 1981 Census data were collected either on a 100% basis (i.e. from all households) or on a sample basis (i.e. from only a random sample of households) with data weighted to provide estimates of the entire population. The information in this report was collected on a 100% basis. All table headings are noted accordingly.

**DÉFINITIONS - fin**

**Situation des particuliers dans la famille de recensement.** Catégorisation de la population en personnes faisant partie d'une famille et en personnes hors famille.

Personnes faisant partie d'une famille - Membres d'un ménage qui font partie d'une famille de recensement.

Personnes hors famille - Membres d'un ménage qui ne font pas partie d'une famille de recensement.

**Structure de la famille de recensement.** Catégorisation des familles de recensement en familles époux-épouse (avec ou sans enfants présents) et en familles monoparentales selon le sexe du parent. Il est à noter, cependant, que dans ce bulletin, les familles monoparentales ne sont pas ventilées selon le sexe du parent.

**CONFIDENTIALITÉ ET ARRONDISSEMENT ALÉATOIRE**

Par souci de confidentialité, les chiffres publiés dans le présent rapport ont subi un arrondissement aléatoire qui supprime toute possibilité d'associer des chiffres à une personne facilement reconnaissable. Grâce à cette méthode, tous les chiffres, y compris les totaux, sont arrondis de façon aléatoire (vers le haut ou vers le bas) jusqu'à un multiple de "5". Cette technique assure une protection efficace contre la divulgation directe, négative ou par recoupements, sans ajouter d'erreur significative aux données. Cependant, comme les totaux sont arrondis séparément, ils ne correspondent pas nécessairement à la somme des chiffres arrondis dans les distributions. De plus, il faut s'attendre que les totaux et les autres chiffres correspondants dans divers bulletins du recensement présentent quelques légères différences. De même, la somme de pourcentages calculés à partir de chiffres arrondis ne correspond pas forcément au total des éléments. Les répartitions en pourcentage et les taux sont dans la plupart des cas basés sur des données arrondies, alors que les variations en pourcentage et les moyennes sont basées sur des données non arrondies. Les renvois au bas des tableaux avertissent l'utilisateur en conséquence.

**ÉCHANTILLONNAGE**

Les données du recensement de 1981 ont été recueillies sur une base de 100 % (c'est-à-dire auprès de tous les ménages) ou par un échantillonnage aléatoire des ménages; ces données sont pondérées afin de fournir des estimations sur l'ensemble de la population. Les renseignements figurant dans le présent bulletin ont été recueillis selon la première méthode. Tous les titres des tableaux ont été annotés en conséquence.

## DATA QUALITY

### Introduction

Any census data will be subject to error. Some of the errors will tend to cancel out over a large number of cases (i.e. for larger cells) as errors will be made in both directions (i.e. random errors). In general the proportion or rate of these random errors increases as the population or cell size decreases. Thus, small data values, even though collected on a 100% basis, should be used with some caution.

Other of the errors will tend not to cancel out as errors will have a tendency to occur in one direction more than another (systematic errors, for example, question wording which invites errors in one direction more than in the other) and will result in a bias.

The data contained in this bulletin are subject to coverage errors, response errors and to processing errors.

### Coverage Error

A coverage error occurs in the census whenever a person or a household is missed completely or counted more than once. Since overcoverage is fairly rare in relation to undercoverage, the net effect of such errors is to introduce a downward bias in census figures, so that the published census estimates tend to underestimate the actual population.

A special study was undertaken in relation to the 1976 Census to measure the extent of the bias due to undercoverage. This study estimated the overall undercoverage rate to be of the order of 2% of the total population for persons and 2% for households. It also indicated that undercoverage is higher in certain segments of the population, e.g., young male adults and recent immigrants. Similar trends were obtained in connection with the 1971 Census.

A comparable study was undertaken for the 1981 Census but the results were not available at the time this report was published.

### Response Error

A response error occurs when the response recorded is incorrect. Such errors may occur due to the respondent misinterpreting the question, inadvertently checking the wrong box, or even consciously checking the wrong box. Contributing to this error may be the questionnaire wording or organization, or the training and attitude of enumerators.

## QUALITÉ DES DONNÉES

### Introduction

Dans tout recensement, les données recueillies peuvent être entachées d'erreurs. Certaines de ces erreurs tendent à s'annuler à mesure que le nombre de cas observés augmente (c'est-à-dire dans le cas des classes plus importantes) puisque les erreurs se font dans les deux sens (erreurs aléatoires). De façon générale, la proportion ou le taux d'erreurs aléatoires augmente au fur et à mesure que la taille de la population ou de la classe diminue. Aussi, faut-il utiliser avec une certaine réserve les petits chiffres obtenus, même si ces données ont été recueillies auprès de l'ensemble de la population.

Dans d'autres cas, les erreurs ne s'annulent pas parce qu'elles ont tendance à se produire dans un sens plutôt que dans un autre. Il s'agit d'erreurs systématiques. Par exemple, le libellé d'une question peut favoriser les erreurs dans un sens particulier. Ces erreurs entraînent un biais.

Des erreurs d'observation, des erreurs de réponse et des erreurs de traitement ont pu influencer sur la qualité des données fournies dans le présent bulletin.

### Erreur d'observation

Il y a erreur d'observation au recensement lorsqu'on oublie complètement une personne ou un ménage ou qu'on le compte plus d'une fois. Étant donné que le surdénombrement est assez rare par rapport au sous-dénombrement, de telles erreurs produisent un biais vers le bas dans les statistiques du recensement, de sorte que les estimations publiées du recensement tendent à sous-estimer le chiffre réel de population.

On a entrepris une étude spéciale sur le recensement de 1976 afin d'évaluer le biais entraîné par le sous-dénombrement. Selon les résultats, le taux global du sous-dénombrement serait de 2 % de l'ensemble de la population dans le cas des particuliers et de 2 % pour les ménages. L'étude a révélé que le sous-dénombrement est plus élevé dans certains groupes de la population, par exemple chez les jeunes adultes de sexe masculin et les nouveaux immigrants. On avait décelé les mêmes tendances lors du recensement de 1971.

Une étude similaire a été entreprise pour le recensement de 1981, mais les résultats n'étaient pas accessibles au moment de la parution du présent bulletin.

### Erreur de réponse

Une erreur de réponse se produit lorsque la réponse enregistrée est incorrecte. De telles erreurs surviennent lorsque le répondant a mal interprété la question ou a coché la mauvaise case par inadvertance ou même volontairement. La formulation des questions ou le mode de présentation du questionnaire ainsi que la formation et l'attitude des agents recenseurs sont des facteurs qui peuvent favoriser ce genre d'erreurs.

## Processing Error

Processing errors can occur when write-in answers are coded, when responses on the questionnaire are transcribed to be read by the computer, and when imputations are done either for non-response or for edit rejects.

A comprehensive assessment of the quality of the census data collected on a 100% basis will be included in Data Quality - Total Population (Catalogue No. 99-904).

## SPECIAL NOTES

### Mother Tongue

Comparability of the 1981 and 1976 Census mother tongue data is affected by a number of factors:

- (a) There has been a decrease in the non-response rate from 1.9% in 1976 to 1.1% in 1981. As a result, an unknown portion of the change in any given mother tongue is due to a better enumeration of the population.
- (b) In the 1976 Census the 1.9% of the population who did not respond to the mother tongue question had their language coded as Not Stated. In the 1981 Census the 1.1% of the population who did not respond to the question were assigned a specific language (see table below).
- (c) Procedures for the removal of multiple responses, provided by 2.4% of the 1981 population, have changed for the 1981 Census. In 1976, an arbitrary and deterministic processing edit blanked the multiple responses, leaving only one valid response for each individual. In the 1981 Census, multiple languages were assigned a single response using probabilistic computer algorithms (see table below for the redistribution of combinations of English, French and Other).
- (d) The category "Indian, n.o.s." includes persons who are of aboriginal ancestry and those of Asian Indian ancestry. In 1976, these persons were all coded to "Native Indian" as mother tongue.

## Erreur de traitement

Des erreurs de traitement peuvent se produire lorsque des réponses en toutes lettres sont codées, lorsque les réponses du questionnaire sont transcrites en langage d'ordinateur et lorsqu'on fait des imputations pour tenir compte soit de la non-réponse soit des rejets au contrôle.

Une évaluation détaillée de la qualité des données du recensement recueillies sur une base intégrale sera présentée dans la publication Qualité des données - Population totale (n° 99-904 au catalogue).

## NOTES SPÉCIALES

### Langue maternelle

Un certain nombre de facteurs influent sur la comparabilité des données des recensements de 1981 et de 1976 sur la langue maternelle:

- a) Le taux de non-réponse est tombé de 1.9 % en 1976 à 1.1 % en 1981. Les changements observés pour certaines langues s'expliquent en partie par un meilleur dénombrement de la population.
- b) Au recensement de 1976, 1.9 % de la population n'avait pas répondu à la question sur la langue maternelle et l'on avait codé leur langue dans la catégorie "non déclarée". Au recensement de 1981, une langue précise a été attribuée au 1.1 % des recensés qui n'ont pas répondu à cette question (voir le tableau ci-dessous).
- c) Les procédures en vue de la suppression des réponses multiples, enregistrées chez 2.4 % de la population en 1981, ont été modifiées au recensement de 1981. En 1976, un contrôle arbitraire et déterminant supprimait les réponses multiples pour ne garder qu'une réponse valable pour chaque recensé. Au recensement de 1981, on a conservé une seule réponse en utilisant des algorithmes informatiques probabilistes (voir le tableau ci-dessous pour la redistribution des combinaisons comportant le français, l'anglais et autres langues).
- d) La catégorie "Indien, n.d.a." regroupe les personnes d'ascendance autochtone et celles qui sont d'ascendance indienne asiatique. En 1976, la langue maternelle de toutes ces personnes a été codée "langue amérindienne".

Mother Tongue Information as Reported by Assigned Mother Tongue, Canada, 1981

Données sur la langue maternelle déclarée selon la langue maternelle attribuée, Canada, 1981

Mother tongue as reported in 1981 Langue maternelle déclarée en 1981	1981 mother tongue assigned as Langue maternelle attribuée en 1981		
	English Anglais	French Français	Other Autre
	English only - Anglais seulement	14,518,400	...
French only - Français seulement	...	6,077,695	...
Other only <sup>1,2</sup> - Autre seulement <sup>1,2</sup>	...	2,495	2,897,730
English and French <sup>3</sup> - Anglais et français <sup>3</sup>	103,595	104,650	...
English and other <sup>2,4</sup> - Anglais et autre <sup>2,4</sup>	122,655	235	202,640
French and other <sup>5</sup> - Français et autre <sup>5</sup>	...	9,305	12,945
English, French and other <sup>3</sup> - Anglais, français et autre <sup>3</sup>	7,845	7,375	14,250
Non-response - Non-réponse	165,970	47,340	48,060
<b>Total</b>	<b>14,918,460</b>	<b>6,249,095</b>	<b>3,175,625</b>

Totals may not equal the sum of components due to rounding. - Les chiffres ayant été arrondis, leur somme peut ne pas correspondre aux totaux indiqués.

- 1 "Other" includes all non-official languages. - "Autre" comprend toutes les langues non officielles.
- 2 A number of write-in languages were potentially changed to French by computer edit (e.g., "Belgian" could be either "French" or "Flemish"). - Lors du traitement des données par ordinateur, le français a été attribué comme langue maternelle pour un certain nombre de réponses écrites (par ex., "belge" pouvait être "français" ou "flamand").
- 3 In 1976, a random choice was made between "English and French". - En 1976, on a fait un choix aléatoire entre le français et l'anglais.
- 4 In 1976, all records with "English and other" were assigned to "English". - En 1976, on a attribué l' "anglais" à tous les recensés qui avaient indiqué "Anglais et autre".
- 5 In 1976, all records with "French and other" were assigned to "French". - En 1976, on a attribué le "français" à tous les recensés qui avaient indiqué "Français et autre".

Users of these data should be aware that there is some impact on the comparability of the 1981 with 1976 Census data due to changes in processing procedures. However, problem-free information was provided by 96.5% of the population. Furthermore, for 98.0% of the population, the same data would have been published for 1981, whether the 1976 or the 1981 processing methodology had been used. For a more detailed explanation, users are referred to Data Quality - Total Population (Catalogue No. 99-904).

**Structural Type Data**

Users are advised that comparisons of structural type data with previous censuses should be approached with caution. Also, due to response bias in classifying certain structural types in the 1981 Census, the data for Single attached (semi-detached or double, row house, house attached to a non-residential building), Apartment less than 5 storeys, and Duplex should be used as one aggregate type, namely, Other Multiple Dwellings, as presented in the table(s) in this bulletin. More information concerning the nature of the problem

Les utilisateurs noteront que les modifications apportées aux procédures de traitement influent quelque peu sur la comparabilité des données des recensements de 1981 et de 1976. Signalons que 96.5 % de la population ont fourni des données précises. En outre, les mêmes données auraient paru pour 98.0 % de la population en 1981, peu importe que l'on eût employé la méthode de traitement de 1976 ou celle de 1981. Pour de plus amples renseignements, prière de consulter la publication Qualité des données - Population totale (n° 99-904 au catalogue).

**Données sur le type de construction**

Les usagers devront user de prudence lorsqu'ils compareront les données sur le type de construction avec celles des recensements précédents. En outre, par suite du biais de réponse dans la classification de certains types de construction au recensement de 1981, les données sur les logements individuels attenants (maisons jumelées ou doubles, maisons en rangée, maisons attenantes à une construction non résidentielle), les appartements dans un immeuble de moins de 5 étages et les duplex doivent être considérés comme appartenant à un seul groupe, c'est-à-dire autres logements multiples,



and the conditions under which the data may be used with more confidence will be contained in Data Quality - Total Population (Catalogue No. 99-904).

#### REFERENCE PRODUCTS

The 1981 Census Dictionary (Catalogue No. 99-901) contains the complete range of definitions for all variables and terms used in the 1981 Census data products. Of general interest would be information contained in Summary Guide - Total Population (Catalogue No. 99-902) and Summary Guide - Sample Population (Catalogue No. 99-903) which include lists and indexes of tables appearing in the data publications, as well as reproductions of the census questionnaire forms and basic indicators of data quality. Further details on the data quality may be obtained from Data Quality - Total Population (Catalogue No. 99-904) and Data Quality - Sample Population (Catalogue No. 99-905).

A wide range of other analytical and reference products are available and described, along with information on data products and available services, in Products and Services of the 1981 Census of Canada.

#### SYMBOLS

The following standard symbols are used in Statistics Canada publications:

- .. figures not available.
- ... figures not appropriate or not applicable.
- nil or zero.
- amount too small to be expressed.

comme on le présente dans le(s) tableau(x) de ce bulletin. Pour plus de renseignements sur la nature de ce problème et sur la façon d'utiliser les données, prière de consulter la publication Qualité des données - Population totale (n° 99-904 au catalogue).

#### PRODUITS DE RÉFÉRENCE

Le Dictionnaire du recensement de 1981 (n° 99-901 au catalogue) donne les définitions de toutes les variables et de tous les termes utilisés dans les produits du recensement de 1981. Les renseignements que renferment le Guide sommaire - Population totale (n° 99-902 au catalogue) et le Guide sommaire - Population-échantillon (n° 99-903 au catalogue), présentent un intérêt général puisqu'ils donnent la liste et l'index de tous les tableaux des publications ainsi qu'une reproduction des questionnaires du recensement et les indicateurs de base de la qualité des données. On peut obtenir plus de détails sur la qualité des données dans Qualité des données - Population totale (n° 99-904 au catalogue) et Qualité des données - Population-échantillon (n° 99-905 au catalogue).

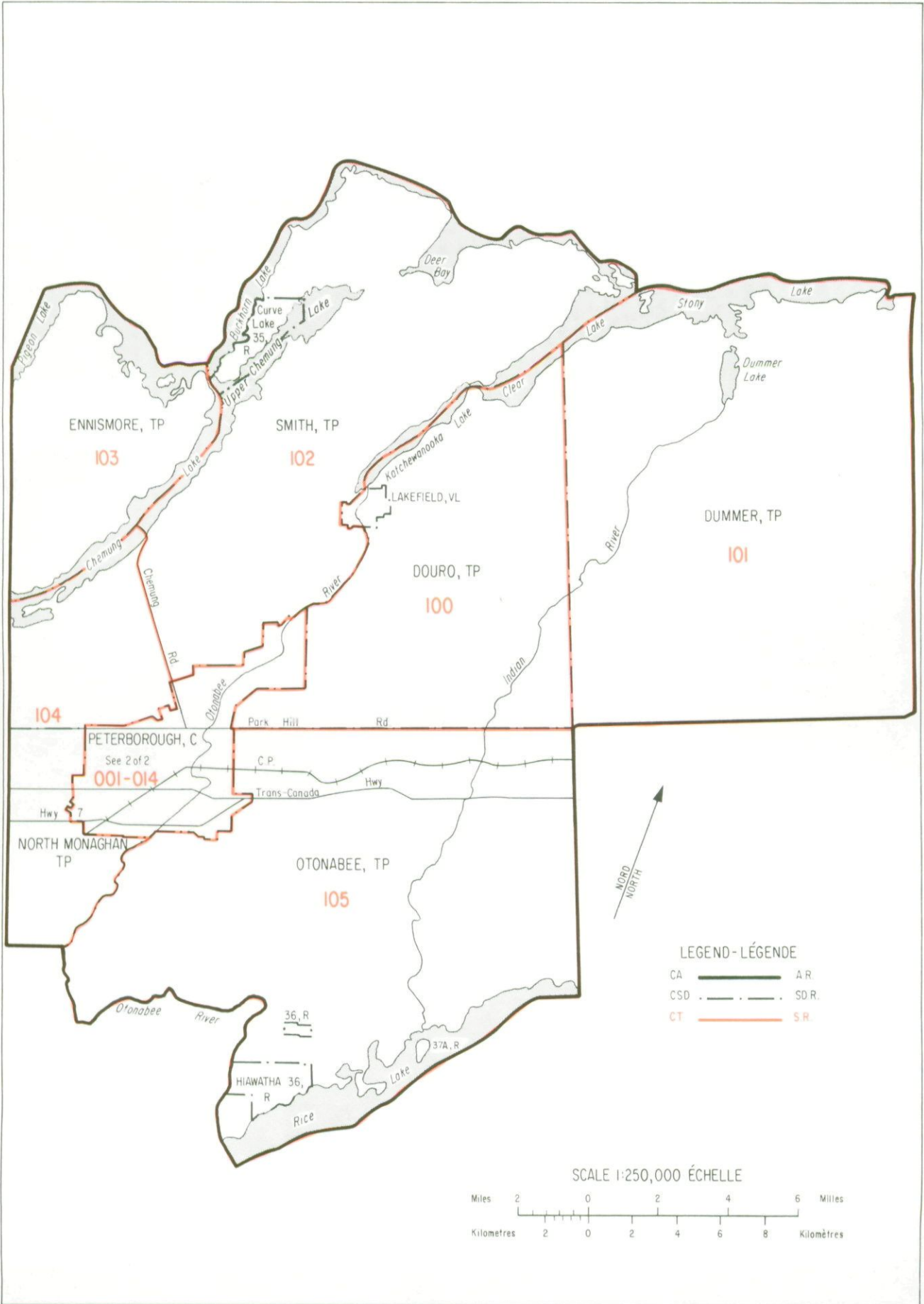
La publication Produits et services du recensement du Canada de 1981 décrit une foule d'autres analyses et de produits de référence, et fournit des renseignements sur les produits et services disponibles.

#### SIGNES CONVENTIONNELS

Les signes conventionnels suivants sont employés uniformément dans les publications de Statistique Canada:

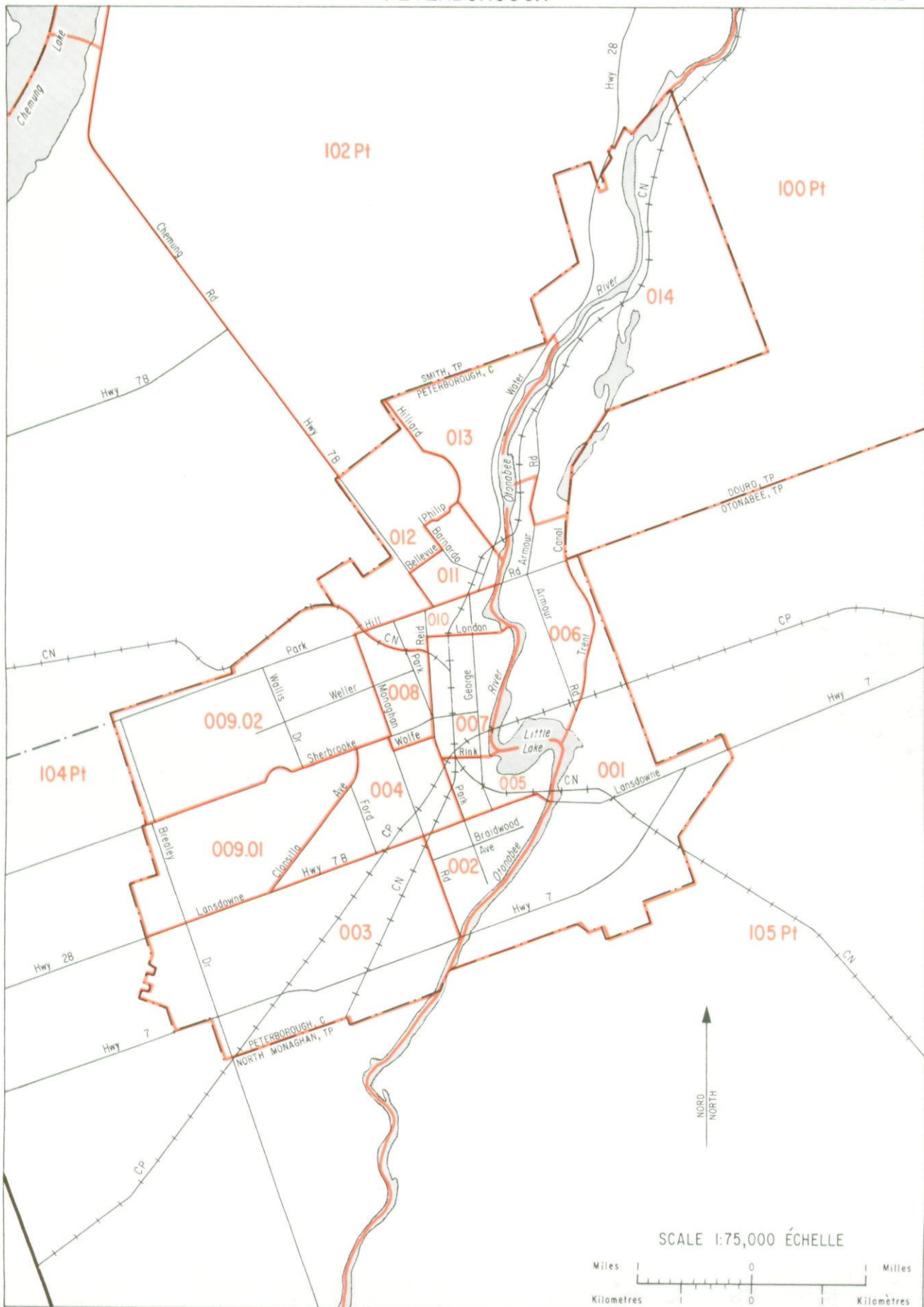
- .. nombres indisponibles.
- ... n'ayant pas lieu de figurer.
- néant ou zéro.
- nombres infimes.







# PETERBOROUGH





TABLES

-

TABLEAUX

**TABLE 1. SELECTED POPULATION, DWELLING, HOUSEHOLD AND CENSUS FAMILY CHARACTERISTICS, FOR CENSUS TRACTS, 1981**

(BASED ON 100% DATA)

CHARACTERISTICS	PETERBOROUGH	CT - SR	CT - SR	CT - SR	CT - SR	CT - SR
	CA - AR (1)	'001	002	003	004	005
POPULATION, 1976 (2)	84,116 A	3,113	4,554	3,190	4,254	2,685
POPULATION, 1981	85,701	4,511	4,114	2,976	3,989	2,369
LAND AREA IN SQUARE KILOMETRES, 1981	1 164.17	7.38	1.48	8.68	2.38	0.88
POPULATION DENSITY PER SQUARE KILOMETRE, 1981	73.6	611.2	2 779.7	342.9	1 676.1	2 682.0
<b>SEX AND AGE GROUP:</b>						
MALE, TOTAL	41,375	2,210	1,970	1,455	1,955	1,075
0-4 YEARS	2,795	220	110	85	150	70
5-9 YEARS	3,040	240	120	105	155	60
10-14 YEARS	3,390	200	120	140	135	70
15-19 YEARS	4,120	205	165	195	200	105
20-24 YEARS	3,495	125	160	140	185	105
25-34 YEARS	6,495	485	335	195	315	200
35-44 YEARS	4,835	310	175	175	195	90
45-54 YEARS	4,460	175	210	170	240	95
55-64 YEARS	4,275	150	315	170	185	105
65-69 YEARS	1,890	50	120	35	100	50
70 YEARS AND OVER	2,585	60	145	40	105	120
FEMALE, TOTAL	44,325	2,305	2,145	1,520	2,035	1,295
0-4 YEARS	2,755	220	120	105	120	65
5-9 YEARS	2,820	205	105	100	115	65
10-14 YEARS	3,305	220	140	120	140	70
15-19 YEARS	3,920	195	160	170	175	110
20-24 YEARS	3,750	170	185	125	205	125
25-34 YEARS	6,680	520	290	230	290	160
35-44 YEARS	4,935	310	185	195	205	110
45-54 YEARS	4,705	185	245	185	235	110
55-64 YEARS	5,115	170	365	205	270	150
65-69 YEARS	2,175	60	150	50	100	110
70 YEARS AND OVER	4,165	60	200	35	175	220
<b>MARITAL STATUS:</b>						
SINGLE (NEVER MARRIED), TOTAL	34,695	1,940	1,430	1,280	1,640	885
SINGLE (NEVER MARRIED), 15 YEARS OF AGE AND OVER	16,595	650	710	625	830	485
MARRIED (3)	44,160	2,380	2,320	1,515	2,025	1,130
WIDOWED	5,100	130	295	110	235	285
DIVORCED	1,750	65	70	75	85	75
<b>MOTHER TONGUE:</b>						
ENGLISH	81,375	4,260	3,990	2,875	3,775	2,245
FRENCH	670	40	25	20	20	25
GERMAN	760	30	5	15	30	5
DUTCH	705	45	25	20	25	15
ITALIAN	415	25	20	15	50	30
POLISH	245	5	10	5	15	5
OTHER	1,530	110	40	25	75	35
<b>OCCUPIED PRIVATE DWELLINGS, TOTAL (4)</b>						
OWNED	30,525	1,420	1,560	980	1,420	1,035
RENTED	20,940	1,015	1,360	700	1,060	450
SINGLE DETACHED	9,585	405	205	280	365	580
APARTMENT, 5 OR MORE STOREYS	21,640	970	1,420	700	1,115	500
OTHER MULTIPLE DWELLINGS	2,360	115	-	5	-	225
SINGLE ATTACHED	6,420	335	140	275	310	305
APARTMENT, LESS THAN 5 STOREYS	2,005	270	25	145	110	65
DUPLEX	3,090	45	50	105	90	150
	1,330	25	65	20	105	90
<b>PRIVATE HOUSEHOLDS, TOTAL</b>						
BY NUMBER OF PERSONS:	30,525	1,415	1,560	980	1,425	1,035
1	6,200	150	280	120	280	370
2	9,800	395	580	295	445	320
3	5,335	265	335	210	285	165
4-5	8,010	550	335	305	355	155
6-9	1,155	60	35	50	55	30
10 OR MORE	25	-	-	-	5	-
BY NUMBER OF FAMILIES:						
0	7,260	165	330	140	330	430
1	23,055	1,245	1,225	840	1,080	600
2 OR MORE	215	10	5	5	10	5
POPULATION IN PRIVATE HOUSEHOLDS, TOTAL	83,955	4,465	4,085	2,960	3,950	2,355
AVERAGE NUMBER OF PERSONS PER PRIVATE HOUSEHOLD	2.8	3.1	2.6	3.0	2.8	2.3

SEE NOTE (S) AND FOOTNOTE (S) AT END OF TABLE.



**TABLEAU 1. CERTAINES CARACTERISTIQUES DE LA POPULATION, DES LOGEMENTS, DES MENAGES ET DES FAMILLES DE RECENSEMENT, SECTEURS DE RECENSEMENT, 1981**

(BASE SUR LES DONNEES A 100%)

CT - SR 006	CT - SR 007	CT - SR 008	CT - SR 009.01	CT - SR 009.02	CT - SR 010	CARACTERISTIQUES
5,668	4,571	4,432	3,465 A	6,404 A	2,788	POPULATION, 1976 (2)
5,278	4,391	4,130	5,182	7,386	2,653	POPULATION, 1981
3,00	1,48	1,04	4,20	6,14	0,67	SUPERFICIE EN KILOMETRES CARRES, 1981
1 759,3	2 966,9	3 971,2	1 233,8	1 202,9	3 959,7	DENSITE DE LA POPULATION PAR KILOMETRE CARRE, 1981
2,445	1,910	1,880	2,510	3,425	1,285	SEXE ET GROUPE D'AGE:
185	120	130	230	210	95	MASCULIN, TOTAL
150	90	115	180	240	65	0- 4 ANS
210	100	130	195	285	60	5- 9 ANS
225	120	160	205	335	90	10-14 ANS
205	295	205	245	245	175	15-19 ANS
415	430	365	535	375	295	20-24 ANS
265	160	205	315	405	110	25-34 ANS
230	160	175	230	405	110	35-44 ANS
235	185	155	195	445	110	45-54 ANS
125	75	100	95	190	70	55-64 ANS
195	185	140	90	290	100	65-69 ANS
						70 ANS ET PLUS
2,830	2,480	2,245	2,670	3,960	1,370	FEMININ, TOTAL
165	120	130	230	185	85	0- 4 ANS
155	90	115	175	225	80	5- 9 ANS
170	100	140	185	300	55	10-14 ANS
235	180	160	250	290	90	15-19 ANS
260	380	255	255	255	230	20-24 ANS
440	365	385	545	455	255	25-34 ANS
275	155	190	305	440	90	35-44 ANS
245	190	190	260	460	110	45-54 ANS
335	265	255	250	535	140	55-64 ANS
150	150	130	100	245	75	65-69 ANS
405	475	300	115	570	155	70 ANS ET PLUS
2,115	1,785	1,710	2,105	2,805	1,105	ETAT MATRIMONIAL:
1,075	1,160	945	920	1,355	665	CELIBATAIRES (JAMAIS MARIE (E)S), TOTAL
2,570	1,815	1,965	2,750	3,935	1,255	CELIBATAIRES (JAMAIS MARIE (E)S), 15 ANS
460	550	335	200	525	180	ET PLUS
130	250	125	135	120	110	MARIE (E)S (3)
						VEUFS-VEUVES
						DIVORCE (E)S
5,090	4,150	3,975	4,855	6,990	2,510	LANGUE MATERNELLE:
30	45	40	60	70	25	ANGLAIS
30	25	25	60	60	15	FRANCAIS
35	30	25	40	40	25	ALLEMAND
15	15	15	20	35	5	HOLLANDAIS
20	15	15	5	20	10	ITALIEN
60	105	40	140	170	65	POLONAIS
						AUTRES
1,945	2,200	1,750	1,935	2,550	1,140	LOGEMENTS PRIVES OCCUPES, TOTAL (4)
1,305	335	910	1,010	1,645	535	POSSEDES
645	1,865	835	925	910	600	LOUES
1,360	335	930	975	1,670	585	INDIVIDUELS NON ATTENANTS
35	595	145	650	565	-	APPARTEMENTS, 5 ETAGES ET PLUS
550	1,265	675	315	315	545	AUTRES LOGEMENTS MULTIPLES
110	250	90	125	195	85	INDIVIDUELS ATTENANTS
300	805	320	190	105	295	APPARTEMENTS, MOINS DE 5 ETAGES
140	210	260	5	15	160	DUPLEX
1,945	2,200	1,745	1,935	2,555	1,140	MENAGES PRIVES, TOTAL
470	1,055	610	420	455	350	SELON LE NOMBRE DE PERSONNES:
610	685	530	615	900	410	1
360	240	235	350	440	190	2
430	185	320	515	685	165	3
65	35	50	40	70	20	4-5
-	-	5	-	-	-	6-9
						10 ET PLUS
555	1,235	710	485	510	460	SELON LE NOMBRE DE FAMILLES:
1,375	950	1,035	1,440	2,025	670	0
10	10	5	10	15	5	1
						2 ET PLUS
5,065	4,195	4,100	5,150	6,995	2,590	POPULATION DANS LES MENAGES PRIVES, TOTAL
2,6	1,9	2,3	2,7	2,7	2,3	NOMBRE MOYEN DE PERSONNES PAR MENAGE
						PRIVE

VOIR NOTA ET RENVOI (S) A LA FIN DU TABLEAU.

**TABLE 1. SELECTED POPULATION, DWELLING, HOUSEHOLD AND CENSUS FAMILY CHARACTERISTICS, FOR CENSUS TRACTS, 1981**

(BASED ON 100% DATA)

CHARACTERISTICS	PETERBOROUGH	CT - SR	CT - SR	CT - SR	CT - SR	CT - SR
	CA - AR (1)	001	002	003	004	005
FAMILIES IN PRIVATE HOUSEHOLDS, TOTAL	23,485	1,260	1,240	845	1,110	610
HUSBAND-WIFE FAMILIES	20,725	1,125	1,110	710	950	505
LONE-PARENT FAMILIES	2,765	135	130	135	160	100
BY NUMBER OF CHILDREN AT HOME:						
0	8,450	360	500	240	380	245
1	5,595	275	360	215	300	170
2	5,925	405	260	240	285	120
3-4	3,260	210	110	135	130	65
5 OR MORE	255	15	5	10	15	5
CHILDREN AT HOME, TOTAL	29,385	1,815	1,275	1,190	1,370	665
UNDER 6 YEARS	6,560	515	270	235	315	155
6-14 YEARS	11,190	765	440	415	460	235
15-17 YEARS	4,440	240	170	210	200	120
18-24 YEARS	5,910	265	290	280	310	120
25 YEARS AND OVER	1,295	35	110	55	90	40
AVERAGE NUMBER OF PERSONS PER FAMILY	3.1	3.3	2.9	3.2	3.1	2.9
AVERAGE NUMBER OF CHILDREN PER FAMILY (5)	1.3	1.4	1.0	1.4	1.2	1.1
FAMILY PERSONS IN PRIVATE HOUSEHOLDS	73,595	4,200	3,625	2,750	3,425	1,785
NON-FAMILY PERSONS IN PRIVATE HOUSEHOLDS	10,365	270	460	210	520	565

SEE NOTE (S) AND FOOTNOTE (S) AT END OF TABLE.

**TABLEAU 1. CERTAINES CARACTERISTIQUES DE LA POPULATION, DES LOGEMENTS, DES MENAGES ET DES FAMILLES DE RECENSEMENT, SECTEURS DE RECENSEMENT, 1981**

(BASE SUR LES DONNEES A 100%)

CT - SR 006	CT - SR 007	CT - SR 008	CT - SR 009.01	CT - SR 009.02	CT - SR 010	CARACTERISTIQUES
1,400	980	1,050	1,465	2,055	680	FAMILLES DANS LES MENAGES PRIVES, TOTAL
1,200	735	885	1,275	1,855	550	FAMILLES EPOUX-EPOUSE
205	245	165	190	200	135	FAMILLES MONOPARENTALES
						SELON LE NOMBRE D'ENFANTS A LA MAISON:
500	455	405	510	815	290	0
385	285	255	360	455	195	1
335	145	240	430	505	125	2
175	85	135	160	265	65	3-4
10	10	10	5	15	-	5 ET PLUS
1,685	900	1,230	1,760	2,400	670	ENFANTS A LA MAISON, TOTAL
420	260	300	525	475	205	MOINS DE 6 ANS
605	340	445	640	940	220	6-14 ANS
245	105	175	235	345	75	15-17 ANS
320	125	230	310	555	135	18-24 ANS
100	65	80	45	80	40	25 ANS ET PLUS
3.1	2.7	3.0	3.1	3.1	2.8	NOMBRE MOYEN DE PERSONNES PAR FAMILLE
1.2	0.9	1.2	1.2	1.2	1.0	NOMBRE MOYEN D'ENFANTS PAR FAMILLE (5)
4,290	2,615	3,165	4,495	6,310	1,900	PERSONNES FAISANT PARTIE D'UNE FAMILLE
775	1,580	940	655	680	690	DANS LES MENAGES PRIVES
						PERSONNES HORS FAMILLE DANS LES MENAGES PRIVES

VOIR NOTA ET RENVOI(S) A LA FIN DU TABLEAU.

**TABLE 1. SELECTED POPULATION, DWELLING, HOUSEHOLD AND CENSUS FAMILY CHARACTERISTICS, FOR CENSUS TRACTS, 1981**

(BASED ON 100% DATA)

CHARACTERISTICS	CT - SR	CT - SR	CT - SR	CT - SR	CT - SR	CT - SR
	011	012	013	014	100	101
POPULATION, 1976 (2)	2,993	5,408	5,744	414	5,510	1,826 A
POPULATION, 1981	2,699	4,889	5,314	739	5,713	2,169
LAND AREA IN SQUARE KILOMETRES, 1981	1.01	3.16	2.41	9.25	160.40	302.07
POPULATION DENSITY PER SQUARE KILOMETRE, 1981	2 672.3	1 547.2	2 205.0	79.9	35.6	7.2
<b>SEX AND AGE GROUP:</b>						
MALE, TOTAL	1,295	2,340	2,540	370	2,830	1,125
0-4 YEARS	65	155	110	35	200	90
5-9 YEARS	80	190	190	35	225	95
10-14 YEARS	90	210	270	25	240	100
15-19 YEARS	125	270	335	35	310	110
20-24 YEARS	130	170	175	35	220	65
25-34 YEARS	185	280	205	60	435	175
35-44 YEARS	125	270	340	60	315	145
45-54 YEARS	155	270	390	50	290	120
55-64 YEARS	155	265	240	20	290	95
65-69 YEARS	70	125	95	10	115	55
70 YEARS AND OVER	115	135	190	10	185	70
FEMALE, TOTAL	1,405	2,550	2,775	370	2,885	1,045
0-4 YEARS	70	140	140	20	190	90
5-9 YEARS	90	175	155	30	220	95
10-14 YEARS	80	185	240	30	250	80
15-19 YEARS	100	250	305	35	285	90
20-24 YEARS	135	185	175	35	205	70
25-34 YEARS	190	345	270	75	435	170
35-44 YEARS	115	295	390	55	325	145
45-54 YEARS	170	315	370	40	305	100
55-64 YEARS	195	320	260	20	325	100
65-69 YEARS	100	140	110	10	125	40
70 YEARS AND OVER	160	205	345	15	220	60
<b>MARITAL STATUS:</b>						
SINGLE (NEVER MARRIED), TOTAL	1,000	1,985	2,200	325	2,420	890
SINGLE (NEVER MARRIED), 15 YEARS OF AGE AND OVER	530	930	1,090	150	1,085	340
MARRIED (3)	1,440	2,540	2,675	390	2,950	1,180
WIDOWED	195	270	380	10	270	70
DIVORCED	60	90	60	10	75	30
<b>MOTHER TONGUE:</b>						
ENGLISH	2,575	4,620	5,030	685	5,480	2,095
FRENCH	15	40	55	15	35	10
GERMAN	30	55	55	10	50	25
DUTCH	15	40	35	10	60	15
ITALIAN	20	30	25	5	15	-
POLISH	5	20	10	5	15	5
OTHER	40	75	115	15	60	15
<b>OCCUPIED PRIVATE DWELLINGS, TOTAL (4)</b>						
OWNED	1,055	1,695	1,605	230	1,865	695
RENTED	795	1,330	1,270	140	1,550	630
	265	360	335	90	315	70
SINGLE DETACHED	825	1,380	1,310	165	1,640	675
APARTMENT, 5 OR MORE STOREYS	-	5	-	-	5	-
OTHER MULTIPLE DWELLINGS	235	310	290	70	215	15
SINGLE ATTACHED	15	160	150	45	50	5
APARTMENT, LESS THAN 5 STOREYS	130	110	135	20	130	5
DUPLEX	85	35	5	-	40	5
<b>PRIVATE HOUSEHOLDS, TOTAL</b>						
BY NUMBER OF PERSONS:	1,055	1,695	1,605	230	1,870	695
1	245	250	190	30	300	80
2	385	560	455	65	560	225
3	185	325	275	45	330	110
4-5	220	500	615	85	570	235
6-9	25	55	70	10	100	40
10 OR MORE	-	-	-	-	10	-
BY NUMBER OF FAMILIES:						
0	285	300	205	30	335	90
1	770	1,375	1,390	195	1,510	600
2 OR MORE	-	15	10	5	20	10
POPULATION IN PRIVATE HOUSEHOLDS, TOTAL	2,680	4,855	5,000	725	5,645	2,160
AVERAGE NUMBER OF PERSONS PER PRIVATE HOUSEHOLD	2.5	2.9	3.1	3.1	3.0	3.1

SEE NOTE (S) AND FOOTNOTE (S) AT END OF TABLE.

**TABEAU 1. CERTAINES CARACTERISTIQUES DE LA POPULATION, DES LOGEMENTS, DES MENAGES ET DES FAMILLES DE RECENSEMENT, SECTEURS DE RECENSEMENT, 1981**

(BASE SUR LES DONNEES A 100%)

CT - SR	CT - SR	CT - SR	CT - SR			CARACTERISTIQUES
102	103	104	105			
5,889 A	2,885 A	3,417 A	4,806 A			POPULATION, 1975 (2)
5,881	3,067	3,493	4,758			POPULATION, 1981
204,84	75,96	85,31	287,23			SUPERFICIE EN KILOMETRES CARRES, 1981
28,7	40,4	40,9	16,6			DENSITE DE LA POPULATION PAR KILOMETRE CARRE, 1981
						SEXE ET GROUPE D'AGE:
2,985	1,560	1,770	2,440			MASCULIN, TOTAL
175	100	105	150			0-4 ANS
235	140	135	190			5-9 ANS
280	135	160	230			10-14 ANS
325	145	175	290			15-19 ANS
185	85	120	210			20-24 ANS
390	235	245	340			25-34 ANS
420	220	230	305			35-44 ANS
335	150	240	275			45-54 ANS
315	185	230	235			55-64 ANS
145	95	65	100			65-69 ANS
165	80	70	110			70 ANS ET PLUS
						FEMININ, TOTAL
2,890	1,510	1,720	2,320			0-4 ANS
180	100	110	170			5-9 ANS
195	135	110	185			10-14 ANS
270	140	150	230			15-19 ANS
265	130	160	275			20-24 ANS
160	80	110	150			25-34 ANS
440	240	250	335			35-44 ANS
390	210	230	310			45-54 ANS
330	160	245	250			55-64 ANS
325	190	200	235			65-69 ANS
130	65	60	80			70 ANS ET PLUS
205	60	85	105			
						ETAT MATRIMONIAL:
2,360	1,200	1,385	2,135			CELIBATAIRES (JAMAIS MARIE(E)S), TOTAL
1,005	455	605	970			CELIBATAIRES (JAMAIS MARIE(E)S), 15 ANS
3,210	1,765	1,935	2,415			ET PLUS
240	85	125	155			MARIE(E)S (3)
75	25	50	45			VEUFS-VEUVES
						DIVORCE(E)S
						LANGUE MATERNELLE:
5,455	2,900	3,295	4,525			ANGLAIS
40	30	20	25			FRANCAIS
105	30	55	50			ALLEMAND
50	35	45	70			HOLLANDAIS
5	10	20	40			ITALIEN
10	15	15	10			POLONAIS
215	50	40	40			AUTRES
						LOGEMENTS PRIVES OCCUPES, TOTAL (4)
1,925	885	1,105	1,425			POSSEDES
1,710	935	985	1,265			LOUES
215	55	115	155			
1,765	980	1,050	1,295			INDIVIDUELS NON ATTENANTS
-	-	-	5			APPARTEMENTS, 5 ETAGES ET PLUS
115	5	50	75			AUTRES LOGEMENTS MULTIPLES
40	5	15	35			INDIVIDUELS ATTENANTS
55	-	20	15			APPARTEMENTS, MOINS DE 5 ETAGES
20	-	15	20			DUPLEX
						MENAGES PRIVES, TOTAL
1,925	885	1,105	1,420			SELON LE NOMBRE DE PERSONNES:
225	85	95	140			1
650	365	360	395			2
350	170	225	250			3
595	315	370	510			4-5
100	50	50	125			6-9
5	-	-	-			10 ET PLUS
						SELON LE NOMBRE DE FAMILLES:
265	100	120	175			0
1,645	885	975	1,230			1
15	5	10	15			2 ET PLUS
						POPULATION DANS LES MENAGES PRIVES, TOTAL
5,800	3,045	3,425	4,725			NOMBRE MOYEN DE PERSONNES PAR MENAGE
3,0	3,1	3,1	3,3			PRIVE

VOIR NOTA ET RENVOI(S) A LA FIN DU TABLEAU.

**TABLE 1. SELECTED POPULATION, DWELLING, HOUSEHOLD AND CENSUS FAMILY CHARACTERISTICS, FOR CENSUS TRACTS, 1981**

(BASED ON 100% DATA)

CHARACTERISTICS	CT - SR	CT - SR	CT - SR	CT - SR	CT - SR	CT - SR
	011	012	013	014	100	101
FAMILIES IN PRIVATE HOUSEHOLDS, TOTAL	775	1,415	1,415	200	1,555	610
HUSBAND-WIFE FAMILIES	685	1,210	1,280	190	1,400	565
LONE-PARENT FAMILIES	85	200	130	10	155	40
BY NUMBER OF CHILDREN AT HOME:						
0	335	505	430	65	510	215
1	190	310	270	40	370	120
2	165	380	470	60	380	170
3-4	90	205	220	40	255	95
5 OR MORE	-	10	20	-	40	5
CHILDREN AT HOME, TOTAL	815	1,790	2,015	280	2,200	820
UNDER 5 YEARS	160	360	305	65	480	215
6-14 YEARS	300	685	790	110	825	330
15-17 YEARS	125	295	355	45	335	130
18-24 YEARS	190	380	525	55	465	110
25 YEARS AND OVER	45	75	40	5	95	30
AVERAGE NUMBER OF PERSONS PER FAMILY	2.9	3.1	3.3	3.4	3.3	3.3
AVERAGE NUMBER OF CHILDREN PER FAMILY (5)	1.1	1.3	1.4	1.4	1.4	1.3
FAMILY PERSONS IN PRIVATE HOUSEHOLDS	2,275	4,410	4,705	675	5,155	1,995
NON-FAMILY PERSONS IN PRIVATE HOUSEHOLDS	410	445	300	50	490	160

NOTE: CALCULATIONS BASED ON UNROUNDED DATA.

SEE "SPECIAL NOTES" SECTION OF TEXT (PAGE X111) RE: MOTHER TONGUE AND STRUCTURAL TYPE DATA.

A - ADJUSTED FIGURES DUE TO BOUNDARY CHANGES.

(1) - TOTALS FOR EACH COMPONENT OF THE CMA/CA ARE SHOWN IN CAT. NO. 95-903.

(2) - BASED ON 1981 AREA.

(3) - INCLUDES SEPARATED.

(4) - INCLUDES THE COUNTS OF MOBILE HOMES AND OTHER MOVABLE DWELLINGS.

(5) - THE AVERAGE NUMBER OF CHILDREN PER FAMILY IS CALCULATED USING THE TOTAL NUMBER OF CHILDREN AT HOME AND THE TOTAL NUMBER OF FAMILIES.

**TABEAU 1. CERTAINES CARACTERISTIQUES DE LA POPULATION, DES LOGEMENTS, DES MENAGES ET DES FAMILLES DE RECENSEMENT, SECTEURS DE RECENSEMENT, 1981**

(BASE SUR LES DONNEES A 100%)

CT - SR 102	CT - SR 103	CT - SR 104	CT - SR 105		CARACTERISTIQUES
1,675	900	1,000	1,260		FAMILLES DANS LES MENAGES PRIVES, TOTAL
1,545	855	925	1,170		FAMILLES EPOUX-EPOUSE
130	45	70	95		FAMILLES MONDARENTALES
					SELON LE NOMBRE D'ENFANTS A LA MAISON:
625	360	350	365		0
360	165	230	270		1
405	225	265	325		2
265	130	140	275		3-4
15	15	10	30		5 ET PLUS
2,125	1,125	1,280	1,970		ENFANTS A LA MAISON, TOTAL
415	240	255	395		MOINS DE 6 ANS
905	490	510	745		6-14 ANS
340	170	195	340		15-17 ANS
380	185	270	415		18-24 ANS
85	40	50	85		25 ANS ET PLUS
3.2	3.2	3.2	3.5		NOMBRE MOYEN DE PERSONNES PAR FAMILLE
1.3	1.3	1.3	1.6		NOMBRE MOYEN D'ENFANTS PAR FAMILLE (5)
5,345	2,875	3,200	4,400		PERSONNES FAISANT PARTIE D'UNE FAMILLE
455	170	220	320		DANS LES MENAGES PRIVES
					PERSONNES HORS FAMILLE DANS LES MENAGES PRIVES

NOTA: LES CALCULS SONT BASES SUR DES DONNEES NON ARRONDIES.

VOIR LA SECTION "NOTES SPECIALES" DU TEXTE (PAGE XIII) CONCERNANT LES DONNEES SUR LA LANGUE MATERNELLE ET LE TYPE DE CONSTRUCTION.

A - CHIFFRES AJUSTES A CAUSE DE CHANGEMENTS DE LIMITES.

(1) - LES TOTAUX DE CHAQUE COMPOSANTE DES RMR/AR SE RETROUVENT DANS LE BULLETIN NO. 95-903 AU CATALOGUE.

(2) - D'APRES LA SUPERFICIE DE 1981.

(3) - COMPREND LES PERSONNES SEPEEES.

(4) - COMPREND LES HABITATIONS MOBILES ET LES AUTRES LOGEMENTS MOBILES.

(5) - LE NOMBRE MOYEN D'ENFANTS PAR FAMILLE EST CALCULE D'APRES LE NOMBRE TOTAL D'ENFANTS A LA MAISON ET LE NOMBRE TOTAL DES FAMILLES.

**CONVERSION TABLE - TABLE DE CONVERSION**


Census Tract Numbers in 1981, with Numbers for Corresponding Census Tracts in 1976,  
Census Agglomeration of Peterborough

Numéros des secteurs de recensement en 1981 et numéros des secteurs de recensement correspondants en 1976,  
agglomération de recensement de Peterborough

1981	1976
1	1
2	2
3	3
4	4
5	5
6	6
7	7
8	8
9.01	9*
9.02	9*
10	10
11	11
12	12
13	13
14	14
100	100
101	DUMMER, TM
102	SMITH, TM*
	CURVE LAKE 35, IR
103	ENNISMORE, TM
104	SMITH, TM*
	MONAGHAN, NORTH, TM
105	OTONABEE, TM
	HIAWATHA 36, IR

\* Part of a Census Tract or Census Subdivision. - Partie de secteur de recensement ou de subdivision de recensement.





Statistics Canada Library  
Bibliothèque Statistique Canada



1010022045

