

1981 Census of Canada

Recensement du Canada de 1981

Census tracts


Secteurs de recensement

Population, occupied private dwellings, private households, census families in private households


Population, logements privés occupés, ménages privés, familles de recensement dans les ménages privés

Selected characteristics

Certaines caractéristiques



St. John's



Data in many forms. . .

Statistics Canada disseminates data in a variety of forms. In addition to publications, both standard and special tabulations are offered on computer printouts, microfiche and microfilm, and magnetic tapes. Maps and other geographic reference materials are available for some types of data. Direct access to aggregated information is possible through CANSIM, Statistics Canada's machine-readable data base and retrieval system.

How to obtain more information

Inquiries about this publication and related statistics or services should be directed to the Statistics Canada reference centre in:

St. John's	772-4073	Winnipeg	949-4020
Halifax	426-5331	Regina	359-5405
Montréal	283-5725	Edmonton	420-3027
Ottawa	992-4734	Vancouver	666-3691
Toronto	966-6586		

Toll-free access is provided in all provinces and territories, for users who reside outside the local dialling area of any of the regional reference centres:

Newfoundland & Labrador	Zenith 07037
Nova Scotia, New Brunswick & Prince Edward Island	1-800-565-7192
Québec	1-800-361-2831
Ontario	1-800-268-1151
Manitoba	1-800-282-8006
Saskatchewan	1 (112)-800-667-3524
Alberta	1-800-222-6400
British Columbia (South & Central)	112-800-663-1551
Yukon & Northern B.C. (area served by NorthwesTel Inc.)	Zenith 08913
Northwest Territories	Zenith 22015

How to order publications

This and other Statistics Canada publications may be purchased from local authorized agents and other community bookstores, through the local Statistics Canada offices, or by mail order to Publication Sales and Services, Statistics Canada, Ottawa, Ontario, K1A 0V7.

Des données sous plusieurs formes. . .

Statistique Canada diffuse des données sous diverses formes. Outre les publications, des totalisations habituelles et spéciales sont offertes sur imprimés d'ordinateur, sur microfiches et microfilms, et sur bandes magnétiques. Des cartes et d'autres documents de référence géographiques sont disponibles pour certaines sortes de données. L'accès direct à des données agrégées est possible par le truchement de CANSIM, la base de données ordiolinguage et le système d'extraction de Statistique Canada.

Comment obtenir d'autres renseignements

Toute demande de renseignements au sujet de cette publication ou de statistiques et services connexes doit être adressée aux centres de référence de Statistique Canada à:

St. John's	772-4073	Winnipeg	949-4020
Halifax	426-5331	Regina	359-5405
Montréal	283-5725	Edmonton	420-3027
Ottawa	992-4734	Vancouver	666-3691
Toronto	966-6586		

Un **service d'appel sans frais** est offert, dans toutes les provinces et dans les territoires, aux **utilisateurs qui habitent à l'extérieur des zones de communication locale** des centres de référence régionaux:

Terre-Neuve et Labrador	Zénith 07037
Nouvelle-Écosse, Nouveau-Brunswick et Île-du-Prince-Édouard	1-800-565-7192
Québec	1-800-361-2831
Ontario	1-800-268-1151
Manitoba	1-800-282-8006
Saskatchewan	1 (112)-800-667-3524
Alberta	1-800-222-6400
Colombie-Britannique (région sud et centrale)	112-800-663-1551
Yukon et le nord de la Colombie-Britannique (région desservie par NorthwesTel Inc.)	Zénith 08913
Territoires du Nord-Ouest	Zénith 22015

Comment commander les publications

On peut se procurer cette publication et les autres publications de Statistique Canada auprès des agents autorisés et des autres librairies locales, par l'entremise des bureaux régionaux de Statistique Canada, ou en écrivant à Ventes et distribution de publications, Statistique Canada, Ottawa, (Ontario), K1A 0V7.

**at
your
service**

**à
votre
service**



1981 Census of Canada

Recensement du Canada de 1981

Census tracts**Secteurs de recensement****Population, occupied private dwellings, private households, census families in private households****Population, logements privés occupés, ménages privés, familles de recensement dans les ménages privés**

Selected characteristics

Certaines caractéristiques

St. John's

Published under the authority of
the Minister of Supply and
Services Canada

Statistics Canada should be credited when
reproducing or quoting any part of this document

© Minister of Supply
and Services Canada 1982

November 1982
8-5200-646

Price: Canada, \$4.00
Other Countries, \$4.80

Catalogue 95-927

ISBN 0-660-51185-1

Ottawa

Publication autorisée par
le ministre des Approvisionnements et
Services Canada

Reproduction ou citation autorisée sous réserve
d'indication de la source: Statistique Canada

© Ministre des Approvisionnements
et Services Canada 1982

Novembre 1982
8-5200-646

Prix: Canada, \$4.00
Autres pays, \$4.80

Catalogue 95-927

ISBN 0-660-51185-1

Ottawa



TABLE OF CONTENTS

TABLE DES MATIÈRES

	Page
Introduction	V
Definitions	VI
Confidentiality and Random Rounding	XI
Sampling	XI
Data Quality	XII
Introduction	XII
Coverage Error	XII
Response Error	XII
Processing Error	XIII
Special Notes	XIII
Reference Products	XV
Symbols	XV
 Graphic	
Reference Maps for Census Tracts ...	XVII
 Tables	
Table 1. Selected Population, Dwelling, Household and Census Family Characteristics, for Census Tracts, 1981	1-1
Conversion Table Census Tract Numbers in 1981, with Numbers for Corresponding Census Tracts in 1976	13

	Page
Introduction	V
Définitions	VI
Confidentialité et arrondissement aléatoire	XI
Échantillonnage	XI
Qualité des données	XII
Introduction	XII
Erreur d'observation	XII
Erreur de réponse	XII
Erreur de traitement	XIII
Notes spéciales	XIII
Produits de référence	XV
Signes conventionnels	XV
 Graphique	
Cartes de référence des secteurs de recensement	XVII
 Tableaux	
Tableau 1. Certaines caractéristiques de la population, des logements, des ménages et des familles de recensement, secteurs de recensement, 1981	1-1
Table de conversion Numéros des secteurs de recensement en 1981 et numéros des secteurs de recensement correspondants en 1976	13



INTRODUCTION

This bulletin is one of a series of 36 (Catalogue Nos. 95-905 to 95-940) presenting, for census tracts (CTs) (see definition below), a compendium of the most frequently used data collected by the 1981 Census of Canada on a 100% basis. Another series of 36 bulletins (Catalogue Nos. 95-946 to 95-981) present additional data collected on a 20% sample basis.

The urban centres included in the 1981 Census Tract Programme are: Brantford, Ont.; Calgary, Alta.; Chicoutimi-Jonquière, Que.; Edmonton, Alta.; Guelph, Ont.; Halifax, N.S.; Hamilton, Ont.; Kamloops and Kelowna, B.C.; Kingston, Kitchener and London, Ont.; Moncton, N.B.; Montréal, Que.; North Bay and Oshawa, Ont.; Ottawa-Hull, Ont., Que.; Peterborough, Ont.; Prince George, B.C.; Québec, Que.; Regina, Sask.; Saint John, N.B.; Sarnia, Ont.; Saskatoon, Sask.; Sault Ste. Marie, Ont.; Sherbrooke, Que.; St. Catharines-Niagara, Ont.; St. John's, Nfld.; Sudbury, Thunder Bay and Toronto, Ont.; Trois-Rivières, Que.; Vancouver and Victoria, B.C.; Windsor, Ont.; Winnipeg, Man.

Population counts from the 1976 Census are included for comparison purposes. These 1976 counts have been adjusted to reflect the 1981 census tract limits.

A conversion table showing the relationship between the 1981 and 1976 census tracts is included in this bulletin. Municipalities (census subdivisions) added to some census agglomerations between 1976 and 1981 have been tracted for the first time. The names of these 1976 municipalities (census subdivisions) corresponding to the 1981 census tracts appear in the 1976 column of the conversion table.

All land area measurements apply to the limits in effect on January 1, 1981, the geographic reference date for the 1981 Census. The Census of Canada provides unofficial land area measurements only, as these are required in order to calculate population density. Official land area measurements for Canada and the provinces are available from Energy, Mines and Resources Canada, Surveys and Mapping Branch.

INTRODUCTION

Ce bulletin est l'un d'une série de 36 documents (nos 95-905 à 95-940 au catalogue) présentant, pour les secteurs de recensement (SR) dont la définition figure plus loin, une version abrégée des données les plus fréquemment utilisées qui ont été recueillies auprès de toute la population lors du recensement de 1981. Une autre série de 36 bulletins (nos 95-946 à 95-981) renferme des renseignements additionnels recueillis auprès d'un échantillon de 20 %.

Les centres urbains compris dans le programme des secteurs de recensement de 1981 sont les suivants: Brantford (Ont.); Calgary (Alb.); Chicoutimi-Jonquière (Qué.); Edmonton (Alb.); Guelph (Ont.); Halifax (N.-É.); Hamilton (Ont.); Kamloops et Kelowna (C.-B.); Kingston, Kitchener et London (Ont.); Moncton (N.B.); Montréal (Qué.); North Bay et Oshawa (Ont.); Ottawa-Hull (Ont., Qué.); Peterborough (Ont.); Prince George (C.-B.); Québec (Qué.); Regina (Sask.); Saint John (N.B.); Sarnia (Ont.); Saskatoon (Sask.); Sault Ste. Marie (Ont.); Sherbrooke (Qué.); St. Catharines-Niagara (Ont.); St. John's (T.-N.); Sudbury, Thunder Bay et Toronto (Ont.); Trois-Rivières (Qué.); Vancouver et Victoria (C.-B.); Windsor (Ont.); et Winnipeg (Man.).

Les chiffres de population tirés du recensement de 1976 sont joints à des fins comparatives. Ils ont été modifiés afin de tenir compte des limites des secteurs de recensement en vigueur en 1981.

Ce bulletin renferme également une table de conversion illustrant le lien qui existe entre les secteurs de recensement de 1976 et 1981. Les municipalités (subdivisions de recensement) ajoutées à certaines agglomérations de recensement entre 1976 et 1981 ont été réparties en secteurs de recensement pour la première fois. Les municipalités (subdivisions de recensement) prises en compte en 1976 et correspondant aux secteurs de recensement de 1981 sont énumérées dans la colonne "1976" de la table de conversion.

Toutes les superficies s'appliquent aux limites en vigueur au 1^{er} janvier 1981, date de référence géographique pour le recensement de 1981. Ce dernier ne donne que les chiffres officiels, ceux-ci étant nécessaires au calcul de la densité de la population. On peut obtenir les chiffres officiels pour le Canada et les provinces en s'adressant à la Direction des levés et de la cartographie, Énergie, Mines et Ressources Canada.

Provincial census tract (PCT) is a geographic concept comparable to census tract and covers all the territory outside the 36 census tracted centres. Data for PCTs are available on user summary tape or microfiche only.

This bulletin is one of a series of similar presentations for various geographic levels, i.e. federal electoral districts (Catalogue Nos. 95-901 and 95-941), census divisions (Catalogue Nos. 95-902 and 95-942), census metropolitan areas (Catalogue Nos. 95-903 and 95-943), census agglomerations (Catalogue Nos. 95-903 and 95-944) and census subdivisions of 5,000 population and over (Catalogue Nos. 95-904 and 95-945).

Thematic maps of selected census data at the census tract level are presented for 12 large census metropolitan areas (CMAs) in a new series of Metropolitan Atlas bulletins (Catalogue Nos. 99-919 to 99-930).

Reference maps showing the locations of the 1981 census tracts are included in this bulletin. It should be noted that census tracts do not necessarily respect census subdivision boundaries. However census tracts do respect the outside boundaries of all tracted census metropolitan areas and census agglomerations.

DEFINITIONS

Census Tract (CT). Refers to a permanent small census geostatistical area established in large urban communities with the help of local specialists interested in urban and social science research. Census tracts are reviewed and approved by Statistics Canada according to the following criteria:

- (a) the boundaries must follow permanent and easily recognized lines on the ground;
- (b) the population must be between 2,500 and 8,000, with a preferred average of 4,000 persons, except for census tracts in the central business district, major industrial zones, or in peripheral rural or urban areas that may have either a lower or higher population;
- (c) the area must be as homogeneous as possible in terms of economic status and social living conditions; and
- (d) the shape must be as compact as possible.

All census metropolitan areas, all census agglomerations with a city having a population of 50,000 or more, and all other cities of at least 50,000 population at the previous census are eligible for a census tract programme.

Un secteur de recensement provincial (SRP) est un concept géographique comparable au secteur de recensement qui englobe tous les territoires situés à l'extérieur des 36 centres répartis en secteurs de recensement. Les données des SRP sont offertes uniquement sur bandes sommaires ou microfiches.

Ce bulletin est l'un d'une série de documents similaires sur diverses unités géographiques: circonscriptions électorales fédérales (nos 95-901 et 95-941 au catalogue), divisions de recensement (nos 95-902 et 95-942 au catalogue), régions métropolitaines de recensement (nos 95-903 et 95-943 au catalogue), agglomérations de recensement (nos 95-903 et 95-944 au catalogue) et subdivisions de recensement ayant une population de 5,000 habitants et plus (nos 95-904 et 95-945 au catalogue).

Des cartes thématiques illustrant certaines données au niveau des secteurs de recensement sont présentées pour 12 grandes régions métropolitaines de recensement (RMR) dans une nouvelle série d'atlas métropolitains (nos 99-919 à 99-930 au catalogue).

Ce bulletin renferme également des cartes de référence situant les secteurs de recensement de 1981. Il importe de noter que ces derniers ne correspondent pas nécessairement aux subdivisions de recensement, mais qu'ils respectent les limites extérieures de toutes les régions métropolitaines de recensement et agglomérations de recensement réparties en secteurs de recensement.

DÉFINITIONS

Secteur de recensement (SR). Petite unité géostatistique permanente de recensement établie dans les grands centres urbains avec l'aide de spécialistes locaux qui s'intéressent à la recherche en sciences sociales et en urbanisme. Les secteurs de recensement sont délimités et approuvés par Statistique Canada d'après les critères suivants:

- a) des limites qui coïncident avec des lignes permanentes facilement reconnaissables sur le terrain;
- b) une population de 2,500 à 8,000 habitants, la moyenne devant être de préférence de 4,000 personnes, sauf pour les secteurs de recensement du centre des affaires, les principales zones industrielles, ou les régions rurales ou urbaines périphériques dont les chiffres de la population peuvent être plus petits ou plus grands;
- c) la plus grande homogénéité possible du point de vue économique et social; et
- d) dans la mesure du possible, une forme compacte.

Toutes les régions métropolitaines de recensement, toutes les agglomérations de recensement dont la ville compte 50,000 habitants ou plus et toutes les autres villes d'au moins 50,000 habitants au recensement précédent pourront être incluses au programme de secteurs de recensement.

DEFINITIONS - Continued

Provincial Census Tract (PCT). Refers to a permanent small census geostatistical area of rural and/or urban type. PCTs exist in the area not included in the Census Tract Programme. Populations of PCTs generally vary between 3,000 and 8,000 with a preferred average of 5,000. Boundaries, as much as possible, follow permanent physical features and/or geographic units suggested by the provinces.

Census Metropolitan Area (CMA). Refers to the main labour market area of an urbanized core (or continuously built-up area) having 100,000 or more population. CMAs are created by Statistics Canada and are usually known by the name of the urban area forming their urbanized core. They contain whole municipalities (or census subdivisions). CMAs are comprised of (1) municipalities completely or partly inside the urbanized core; and (2) other municipalities if (a) at least 40% of the employed labour force living in the municipality works in the urbanized core, or (b) at least 25% of the employed labour force working in the municipality lives in the urbanized core.

Since a CMA must contain whole census subdivisions, its limits may fall within, or extend beyond, the actual labour market area. The differences may be significant in those parts of Canada where census subdivisions cover particularly large areas of land. Census metropolitan areas may also differ from Metropolitan Areas designated by local authorities for planning or other purposes.

Census Agglomeration (CA). Refers to the main labour market area of an urbanized core (or continuously built-up area) having between 10,000 and 99,999 population. CAs are created by Statistics Canada and are usually known by the name of the urban area forming their urbanized core. They contain whole municipalities (or census subdivisions). CAs are comprised of (1) municipalities completely or partly inside the urbanized core; and (2) other municipalities if (a) at least 40% of the employed labour force living in the municipality works in the urbanized core, or (b) at least 25% of the employed labour force working in the municipality lives in the urbanized core.

Since a CA must contain whole census subdivisions, its limits may fall within, or extend beyond, the actual labour market area. The differences may be significant in those parts of Canada where census subdivisions cover particularly large areas of land.

Census Subdivision (CSD). Refers to the general term applying to municipalities, Indian Reserves, Indian Settlements and unorganized territories.

DÉFINITIONS - suite

Secteur de recensement provincial (SRP). Petite unité géostatistique permanente de recensement de type rural et (ou) urbain. Les SRP existent dans les régions qui ne font pas partie du programme des secteurs de recensement. La population des SRP varie généralement de 3,000 à 8,000 habitants, la moyenne devant être de préférence de 5,000 habitants. Dans la mesure du possible, leurs limites coïncident avec des caractéristiques physiques permanentes et (ou) avec des unités géographiques proposées par les provinces.

Région métropolitaine de recensement (RMR). Principal marché du travail d'un noyau urbanisé (ou d'une zone bâtie en continu) comptant 100,000 habitants ou plus. Les RMR sont créées par Statistique Canada et sont ordinairement désignées par le nom de la région urbaine qui forme leur noyau urbanisé. Elles renferment des municipalités (ou subdivisions de recensement) entières. Une RMR comprend (1) les municipalités qui se trouvent en totalité ou en partie à l'intérieur du noyau urbanisé et (2) d'autres municipalités si a) au moins 40 % de la population active occupée demeurant dans la municipalité travaille dans le noyau urbanisé ou si b) au moins 25 % de la population active occupée travaillant dans la municipalité demeure dans le noyau urbanisé.

Puisqu'une RMR doit renfermer des subdivisions de recensement entières, ses limites peuvent se trouver dans le secteur réel du marché du travail, ou s'étendre en dehors de celui-ci. Les différences peuvent être importantes dans les régions du Canada où les subdivisions de recensement ont une très grande superficie. Il est également possible que des régions métropolitaines de recensement ne concordent pas avec les régions métropolitaines désignées par les autorités locales à des fins de planification ou autres.

Agglomération de recensement (AR). Principal marché du travail d'un noyau urbanisé (ou d'une zone bâtie en continu) comptant entre 10,000 et 99,999 habitants. Les AR sont créées par Statistique Canada et sont ordinairement désignées par le nom de la région urbaine qui forme leur noyau urbanisé. Elles renferment des municipalités (ou subdivisions de recensement) entières. Une AR comprend (1) les municipalités qui se trouvent en totalité ou en partie à l'intérieur du noyau urbanisé et (2) d'autres municipalités si a) au moins 40 % de la population active occupée demeurant dans la municipalité travaille dans le noyau urbanisé ou si b) au moins 25 % de la population active occupée travaillant dans la municipalité demeure dans le noyau urbanisé.

Puisqu'une AR doit renfermer des subdivisions de recensement entières, ses limites peuvent se trouver dans le secteur réel du marché du travail, ou s'étendre en dehors de celui-ci. Les différences peuvent être importantes dans les régions du Canada où les subdivisions de recensement ont une très grande superficie.

Subdivision de recensement (SDR). Terme générique qui désigne les municipalités, les réserves indiennes, les établissements indiens et les territoires non organisés.

DEFINITIONS - Continued

In Newfoundland, Nova Scotia and British Columbia, the term also describes geostatistical areas that have been created by Statistics Canada in cooperation with the provinces as an equivalent for municipalities.

Land Area. Refers to area measurement in square kilometres and excludes, wherever feasible, large bodies of water.

Population Density. Refers to the number of persons per square kilometre.

Age. Refers to age at last birthday (as of the census reference date, June 3, 1981). This variable is derived from date of birth.

Date of Birth. Refers to the day, month and year of birth, collected for the purpose of determining the person's age as of the census reference date. Persons who were unable to give the exact date of birth were asked to give the best possible estimate.

Sex. Refers to the gender of the respondent.

Marital Status. Refers to the following conjugal status of a person:

Now married (excluding separated) -
Persons whose husband or wife is living, unless the couple is separated or a divorce has been obtained. Persons living common-law are considered as "Now married";

Separated -
Persons who have been deserted or who have parted because they no longer want to live together, but have not obtained a divorce;

Divorced -
Persons who have obtained a legal divorce and who have not remarried;

Widowed -
Persons who have lost their spouse through death and who have not remarried;

Never married (single) -
Persons who never married (including all persons less than 15 years) and persons whose marriage was annulled.

Mother Tongue. Refers to the first language learned in childhood and still understood by an individual.

Although the intent of the question has not changed since 1941 (i.e., the identification of the language first learned as a young child), the wording of the question itself has not been completely uniform. The most recent of these

DÉFINITIONS - suite

À Terre-Neuve, en Nouvelle-Écosse et en Colombie-Britannique, l'expression désigne également des unités géostatistiques créées comme équivalents des municipalités et délimitées par Statistique Canada en collaboration avec les provinces.

Superficie. Surface en kilomètres carrés excluant les grandes nappes d'eau, lorsque cela est possible.

Densité de population. Nombre de personnes au kilomètre carré.

Âge. Âge au dernier anniversaire de naissance (à la date de référence du recensement, le 3 juin 1981). Cette variable est établie d'après la réponse à la question sur la date de naissance.

Date de naissance. Jour, mois et année de naissance aux fins d'établissement de l'âge du recensé au jour du recensement. Les personnes qui ne connaissaient pas la date exacte de leur naissance devaient donner la meilleure estimation possible.

Sexe. Qualité d'homme ou de femme.

État matrimonial. Situation conjugale d'une personne, notamment:

Actuellement marié(e) (sauf séparé(e)):
personne dont le conjoint est vivant, à moins que le couple ne soit séparé ou divorcé; les personnes vivant en union consensuelle sont considérées comme actuellement mariées.

Séparé(e):
personne qui a été abandonnée, ou qui est séparée de son conjoint, légalement ou non, parce qu'elle ne veut plus vivre avec cette personne, mais qui n'a pas obtenu de divorce.

Divorcé(e):
personne qui a obtenu un divorce et qui ne s'est pas remariée.

Veuf(ve):
personne dont le conjoint est décédé et qui ne s'est pas remariée.

Célibataire (jamais marié(e)):
personne qui n'a jamais été mariée (y compris toute personne de moins de 15 ans), ou personne dont le mariage a été annulé.

Langue maternelle. Première langue apprise et encore comprise.

Bien que l'objet de cette question n'ait pas changé depuis 1941 (c'est-à-dire connaître la première langue apprise par les recensés), la formulation n'a pas toujours été la même. En 1971 et 1976, on demandait aux recensés d'indiquer la première langue parlée et encore comprise

DEFINITIONS - Continued

changes is from the 1971/76 wording of "language first spoken and still understood" to the 1981 wording "language first learned and still understood". This change was introduced so the question would conform to the definition of mother tongue given in the Official Languages Act, 1968-69.

Occupied Private Dwelling. Refers to a private dwelling in which a person or group of persons is permanently residing. Also included are private dwellings whose usual residents are temporarily absent on Census Day. Unless otherwise specified, all data in housing reports are for occupied private dwellings rather than unoccupied private dwellings or dwellings occupied solely by foreign and/or temporary residents.

Tenure. Refers to whether some member of the household owns or rents the dwelling.

A dwelling is classified as "owned" even if it is not fully paid for, such as one which has a mortgage or some other claim on it. The dwelling may be situated on rented or leased land or be part of a condominium (whether registered or unregistered).

A dwelling is classified as "rented" even if it is provided without cash rent or at a reduced rent or if the dwelling is part of a co-operative. For census purposes, in a co-operative all members jointly own the co-operative and occupy their dwelling units under a lease agreement.

Structural Type. Refers to the structural arrangements of the dwelling.

Single House (or Single Detached)

Refers to a single dwelling not attached to any other building and surrounded on all sides by open space.

Semi-detached or Double House

Refers to one of two dwellings attached side by side but not attached to any other building and surrounded on all other sides by open space.

Duplex

Refers to one of two dwellings, one above the other, not attached to any other building and surrounded on all sides by open space.

Row House

Refers to one of three or more dwellings joined side by side but not having any other dwellings either above or below.

DÉFINITIONS - suite

tandis qu'en 1981, on leur demandait d'inscrire la première langue apprise et encore comprise. Cette modification a été apportée afin que la question du recensement corresponde à la définition de langue maternelle dans la Loi sur les langues officielles de 1968-1969.

Logement privé occupé. Logement privé occupé de façon permanente par une personne ou un groupe de personnes. Sont également inclus dans cette catégorie les logements privés dont les résidents habituels sont temporairement absents le jour du recensement. Sauf indication contraire, toutes les données présentées dans les publications sur le logement se rapportent aux logements privés occupés et non à des logements privés inoccupés ou à des logements occupés par des résidents étrangers et (ou) temporaires.

Mode d'occupation. Indique si le logement est possédé ou loué par un membre du ménage.

Un logement est classé "possédé" même s'il est hypothéqué ou grevé d'une autre créance. Le logement peut être situé sur un terrain donné ou pris en location, ou encore faire partie d'un condominium enregistré ou non.

Un logement est classé "loué" même s'il est donné en location sans loyer en argent ou à un loyer réduit, ou qu'il fait partie d'une coopérative. Aux fins du recensement, tous les membres d'une coopérative ont des parts dans cette coopérative et occupent leur logement en vertu d'un bail.

Type de construction. Type de construction du logement.

Maison individuelle (ou logement individuel non attenant)

Logement individuel non attenant à une autre construction et entouré d'espaces libres.

Maison jumelée ou maison double

Deux logements côte à côte réunis par un mur commun, mais non attenants à une autre construction, et entourés d'espaces libres.

Duplex

Deux logements superposés non attenants à une autre construction et entourés d'espaces libres.

Maison en rangée

Logement dans une rangée d'au moins trois logements réunis côte à côte sans autre logement au-dessus ou en dessous.

DEFINITIONS - Continued

Apartment in a Building That Has Five or More Storeys

Refers to a dwelling unit in a high-rise apartment building.

Apartment in a Building That Has Less Than Five Storeys

Refers to a dwelling unit in a triplex, quadruplex or a dwelling unit in a non-residential building or in a house that has been converted.

House Attached to a Non-residential Building

Refers to a single dwelling attached at ground level to another building (such as a store, etc.) but separated from it by a common wall running from ground to roof.

Mobile Home

Refers to a dwelling which has been designed and constructed to be transported on its own chassis and capable of being moved on short notice.

Other Movable Dwelling

Refers to a dwelling such as a tent, travel trailer, railroad car or houseboat.

Private Household. Refers to a person or group of persons (other than foreign residents) who occupy a private dwelling and do not have a usual place of residence elsewhere in Canada. The number of private households equals the number of occupied private dwellings.

Household Size. Refers to the number of persons in a PRIVATE HOUSEHOLD.

Census Family. Refers to a husband and a wife (with or without children who have never married, regardless of age), or a lone parent of any marital status, with one or more children who have never married, regardless of age, living in the same dwelling. For census purposes, persons living in a common-law type of arrangement are considered as now married, regardless of their legal marital status; they accordingly appear as a husband-wife family in the census family tables.

Census Family Composition. Refers to the classification of census families in terms of the number and/or age groups of children at home.

DÉFINITIONS - suite

Appartement dans un immeuble de cinq étages et plus

Logement dans une tour d'habitation.

Appartement dans un immeuble de moins de cinq étages

Logement dans un triplex ou un quadruplex, dans une construction non résidentielle ou dans une maison qui a été transformée.

Maison attenante à une construction non résidentielle

Logement individuel attenant au niveau du sol à une autre construction, par ex., un magasin, mais qui en est séparé par un mur commun s'élevant du sol au toit.

Habitation mobile

Logement conçu et construit pour être transporté sur son propre châssis et qu'on peut déplacer sans grand délai.

Autre logement mobile

Logement tel qu'une tente, une roulotte de voyage, une voiture de chemin de fer ou un bateau-maison.

Ménage privé. La ou les personnes (autres que des résidents étrangers) qui occupent un logement privé et qui n'ont pas de lieu de résidence habituelle ailleurs au Canada. Le nombre de ménages privés est égal au nombre de logements privés occupés.

Taille de ménage. Nombre de personnes dans un MÉNAGE PRIVÉ.

Famille de recensement. Époux et épouse (avec ou sans enfants jamais mariés, peu importe leur âge) ou un parent seul (peu importe son état matrimonial) avec un ou plusieurs enfants jamais mariés (quel que soit leur âge) vivant dans le même logement. Aux fins du recensement, les personnes vivant en union libre sont considérées comme "actuellement mariées", peu importe leur état matrimonial légal; elles figurent donc comme une famille époux-épouse dans les tableaux sur la famille de recensement.

Composition de la famille de recensement. Les familles de recensement sont classées selon le nombre et (ou) le groupe d'âge des enfants à la maison.

DEFINITIONS - Concluded

Census Family Status. Refers to the classification of the population into family and non-family persons.

Family persons refers to household members who belong to a census family.

Non-family persons refers to household members who do not belong to a census family.

Census Family Structure. Refers to the classification of census families into husband-wife families (with or without children present) and lone-parent families by sex of parent. Note however, in this bulletin, lone-parent families are not broken down by sex of parent.

CONFIDENTIALITY AND RANDOM ROUNDING

The figures shown in this report have been subjected to a confidentiality procedure known as "random rounding" to prevent the possibility of associating small figures with any identifiable individual. Under this method, all figures including totals are randomly rounded (either up or down) to a multiple of "5". This technique provides strong protection against direct, residual or negative disclosures without adding significant error to the census data. However, since totals are independently rounded, they do not necessarily equal the sum of individual rounded figures in distributions. Also, minor differences can be expected for corresponding totals and cell values in various census reports. Similarly, percentages, which are calculated on rounded figures, do not necessarily add to the total. Percentage distributions and rates for the most part are based on rounded data, while percentage changes and averages are based on unrounded data. Users are advised that each table is noted accordingly.

SAMPLING

The 1981 Census data were collected either on a 100% basis (i.e. from all households) or on a sample basis (i.e. from only a random sample of households) with data weighted to provide estimates of the entire population. The information in this report was collected on a 100% basis. All table headings are noted accordingly.

DÉFINITIONS - fin

Situation des particuliers dans la famille de recensement. Catégorisation de la population en personnes faisant partie d'une famille et en personnes hors famille.

Personnes faisant partie d'une famille - Membres d'un ménage qui font partie d'une famille de recensement.

Personnes hors famille - Membres d'un ménage qui ne font pas partie d'une famille de recensement.

Structure de la famille de recensement. Catégorisation des familles de recensement en familles époux-épouse (avec ou sans enfants présents) et en familles monoparentales selon le sexe du parent. Il est à noter, cependant, que dans ce bulletin, les familles monoparentales ne sont pas ventilées selon le sexe du parent.

CONFIDENTIALITÉ ET ARRONDISSEMENT ALÉATOIRE

Par souci de confidentialité, les chiffres publiés dans le présent rapport ont subi un arrondissement aléatoire qui supprime toute possibilité d'associer des chiffres à une personne facilement reconnaissable. Grâce à cette méthode, tous les chiffres, y compris les totaux, sont arrondis de façon aléatoire (vers le haut ou vers le bas) jusqu'à un multiple de "5". Cette technique assure une protection efficace contre la divulgation directe, négative ou par recoupements, sans ajouter d'erreur significative aux données. Cependant, comme les totaux sont arrondis séparément, ils ne correspondent pas nécessairement à la somme des chiffres arrondis dans les distributions. De plus, il faut s'attendre que les totaux et les autres chiffres correspondants dans divers bulletins du recensement présentent quelques légères différences. De même, la somme de pourcentages calculés à partir de chiffres arrondis ne correspond pas forcément au total des éléments. Les répartitions en pourcentage et les taux sont dans la plupart des cas basés sur des données arrondies, alors que les variations en pourcentage et les moyennes sont basées sur des données non arrondies. Les renvois au bas des tableaux avertissent l'utilisateur en conséquence.

ÉCHANTILLONNAGE

Les données du recensement de 1981 ont été recueillies sur une base de 100 % (c'est-à-dire auprès de tous les ménages) ou par un échantillonnage aléatoire des ménages; ces données sont pondérées afin de fournir des estimations sur l'ensemble de la population. Les renseignements figurant dans le présent bulletin ont été recueillis selon la première méthode. Tous les titres des tableaux ont été annotés en conséquence.

DATA QUALITY

Introduction

Any census data will be subject to error. Some of the errors will tend to cancel out over a large number of cases (i.e. for larger cells) as errors will be made in both directions (i.e. random errors). In general the proportion or rate of these random errors increases as the population or cell size decreases. Thus, small data values, even though collected on a 100% basis, should be used with some caution.

Other of the errors will tend not to cancel out as errors will have a tendency to occur in one direction more than another (systematic errors, for example, question wording which invites errors in one direction more than in the other) and will result in a bias.

The data contained in this bulletin are subject to coverage errors, response errors and to processing errors.

Coverage Error

A coverage error occurs in the census whenever a person or a household is missed completely or counted more than once. Since overcoverage is fairly rare in relation to undercoverage, the net effect of such errors is to introduce a downward bias in census figures, so that the published census estimates tend to underestimate the actual population.

A special study was undertaken in relation to the 1976 Census to measure the extent of the bias due to undercoverage. This study estimated the overall undercoverage rate to be of the order of 2% of the total population for persons and 2% for households. It also indicated that undercoverage is higher in certain segments of the population, e.g., young male adults and recent immigrants. Similar trends were obtained in connection with the 1971 Census.

A comparable study was undertaken for the 1981 Census but the results were not available at the time this report was published.

Response Error

A response error occurs when the response recorded is incorrect. Such errors may occur due to the respondent misinterpreting the question, inadvertently checking the wrong box, or even consciously checking the wrong box. Contributing to this error may be the questionnaire wording or organization, or the training and attitude of enumerators.

QUALITÉ DES DONNÉES

Introduction

Dans tout recensement, les données recueillies peuvent être entachées d'erreurs. Certaines de ces erreurs tendent à s'annuler à mesure que le nombre de cas observés augmente (c'est-à-dire dans le cas des classes plus importantes) puisque les erreurs se font dans les deux sens (erreurs aléatoires). De façon générale, la proportion ou le taux d'erreurs aléatoires augmente au fur et à mesure que la taille de la population ou de la classe diminue. Aussi, faut-il utiliser avec une certaine réserve les petits chiffres obtenus, même si ces données ont été recueillies auprès de l'ensemble de la population.

Dans d'autres cas, les erreurs ne s'annulent pas parce qu'elles ont tendance à se produire dans un sens plutôt que dans un autre. Il s'agit d'erreurs systématiques. Par exemple, le libellé d'une question peut favoriser les erreurs dans un sens particulier. Ces erreurs entraînent un biais.

Des erreurs d'observation, des erreurs de réponse et des erreurs de traitement ont pu influencer sur la qualité des données fournies dans le présent bulletin.

Erreur d'observation

Il y a erreur d'observation au recensement lorsqu'on oublie complètement une personne ou un ménage ou qu'on le compte plus d'une fois. Étant donné que le surdénombrement est assez rare par rapport au sous-dénombrement, de telles erreurs produisent un biais vers le bas dans les statistiques du recensement, de sorte que les estimations publiées du recensement tendent à sous-estimer le chiffre réel de population.

On a entrepris une étude spéciale sur le recensement de 1976 afin d'évaluer le biais entraîné par le sous-dénombrement. Selon les résultats, le taux global du sous-dénombrement serait de 2 % de l'ensemble de la population dans le cas des particuliers et de 2 % pour les ménages. L'étude a révélé que le sous-dénombrement est plus élevé dans certains groupes de la population, par exemple chez les jeunes adultes de sexe masculin et les nouveaux immigrants. On avait décelé les mêmes tendances lors du recensement de 1971.

Une étude similaire a été entreprise pour le recensement de 1981, mais les résultats n'étaient pas accessibles au moment de la parution du présent bulletin.

Erreur de réponse

Une erreur de réponse se produit lorsque la réponse enregistrée est incorrecte. De telles erreurs surviennent lorsque le répondant a mal interprété la question ou a coché la mauvaise case par inadvertance ou même volontairement. La formulation des questions ou le mode de présentation du questionnaire ainsi que la formation et l'attitude des agents recenseurs sont des facteurs qui peuvent favoriser ce genre d'erreurs.

Processing Error

Processing errors can occur when write-in answers are coded, when responses on the questionnaire are transcribed to be read by the computer, and when imputations are done either for non-response or for edit rejects.

A comprehensive assessment of the quality of the census data collected on a 100% basis will be included in Data Quality - Total Population (Catalogue No. 99-904).

SPECIAL NOTES

Mother Tongue

Comparability of the 1981 and 1976 Census mother tongue data is affected by a number of factors:

- (a) There has been a decrease in the non-response rate from 1.9% in 1976 to 1.1% in 1981. As a result, an unknown portion of the change in any given mother tongue is due to a better enumeration of the population.
- (b) In the 1976 Census the 1.9% of the population who did not respond to the mother tongue question had their language coded as Not Stated. In the 1981 Census the 1.1% of the population who did not respond to the question were assigned a specific language (see table below).
- (c) Procedures for the removal of multiple responses, provided by 2.4% of the 1981 population, have changed for the 1981 Census. In 1976, an arbitrary and deterministic processing edit blanked the multiple responses, leaving only one valid response for each individual. In the 1981 Census, multiple languages were assigned a single response using probabilistic computer algorithms (see table below for the redistribution of combinations of English, French and Other).
- (d) The category "Indian, n.o.s." includes persons who are of aboriginal ancestry and those of Asian Indian ancestry. In 1976, these persons were all coded to "Native Indian" as mother tongue.

Erreur de traitement

Des erreurs de traitement peuvent se produire lorsque des réponses en toutes lettres sont codées, lorsque les réponses du questionnaire sont transcrites en langage d'ordinateur et lorsqu'on fait des imputations pour tenir compte soit de la non-réponse soit des rejets au contrôle.

Une évaluation détaillée de la qualité des données du recensement recueillies sur une base intégrale sera présentée dans la publication Qualité des données - Population totale (n° 99-904 au catalogue).

NOTES SPÉCIALES

Langue maternelle

Un certain nombre de facteurs influent sur la comparabilité des données des recensements de 1981 et de 1976 sur la langue maternelle:

- a) Le taux de non-réponse est tombé de 1.9 % en 1976 à 1.1 % en 1981. Les changements observés pour certaines langues s'expliquent en partie par un meilleur dénombrement de la population.
- b) Au recensement de 1976, 1.9 % de la population n'avait pas répondu à la question sur la langue maternelle et l'on avait codé leur langue dans la catégorie "non déclarée". Au recensement de 1981, une langue précise a été attribuée au 1.1 % des recensés qui n'ont pas répondu à cette question (voir le tableau ci-dessous).
- c) Les procédures en vue de la suppression des réponses multiples, enregistrées chez 2.4 % de la population en 1981, ont été modifiées au recensement de 1981. En 1976, un contrôle arbitraire et déterminant supprimait les réponses multiples pour ne garder qu'une réponse valable pour chaque recensé. Au recensement de 1981, on a conservé une seule réponse en utilisant des algorithmes informatiques probabilistes (voir le tableau ci-dessous pour la redistribution des combinaisons comportant le français, l'anglais et autres langues).
- d) La catégorie "Indien, n.d.a." regroupe les personnes d'ascendance autochtone et celles qui sont d'ascendance indienne asiatique. En 1976, la langue maternelle de toutes ces personnes a été codée "langue amérindienne".

Mother Tongue Information as Reported by Assigned Mother Tongue, Canada, 1981

Données sur la langue maternelle déclarée selon la langue maternelle attribuée, Canada, 1981

Mother tongue as reported in 1981 Langue maternelle déclarée en 1981	1981 mother tongue assigned as Langue maternelle attribuée en 1981		
	English Anglais	French Français	Other Autre
English only - Anglais seulement	14,518,400
French only - Français seulement	...	6,077,695	...
Other only ^{1,2} - Autre seulement ^{1,2}	...	2,495	2,897,730
English and French ³ - Anglais et français ³	103,595	104,650	...
English and other ^{2,4} - Anglais et autre ^{2,4}	122,655	235	202,640
French and other ⁵ - Français et autre ⁵	...	9,305	12,945
English, French and other ³ - Anglais, français et autre ³	7,845	7,375	14,250
Non-response - Non-réponse	165,970	47,340	48,060
Total	14,918,460	6,249,095	3,175,625

Totals may not equal the sum of components due to rounding. - Les chiffres ayant été arrondis, leur somme peut ne pas correspondre aux totaux indiqués.

- 1 "Other" includes all non-official languages. - "Autre" comprend toutes les langues non officielles.
- 2 A number of write-in languages were potentially changed to French by computer edit (e.g., "Belgian" could be either "French" or "Flemish"). - Lors du traitement des données par ordinateur, le français a été attribué comme langue maternelle pour un certain nombre de réponses écrites (par ex., "belge" pouvait être "français" ou "flamand").
- 3 In 1976, a random choice was made between "English and French". - En 1976, on a fait un choix aléatoire entre le français et l'anglais.
- 4 In 1976, all records with "English and other" were assigned to "English". - En 1976, on a attribué l' "anglais" à tous les recensés qui avaient indiqué "Anglais et autre".
- 5 In 1976, all records with "French and other" were assigned to "French". - En 1976, on a attribué le "français" à tous les recensés qui avaient indiqué "Français et autre".

Users of these data should be aware that there is some impact on the comparability of the 1981 with 1976 Census data due to changes in processing procedures. However, problem-free information was provided by 96.5% of the population. Furthermore, for 98.0% of the population, the same data would have been published for 1981, whether the 1976 or the 1981 processing methodology had been used. For a more detailed explanation, users are referred to Data Quality - Total Population (Catalogue No. 99-904).

Structural Type Data

Users are advised that comparisons of structural type data with previous censuses should be approached with caution. Also, due to response bias in classifying certain structural types in the 1981 Census, the data for Single attached (semi-detached or double, row house, house attached to a non-residential building), Apartment less than 5 storeys, and Duplex should be used as one aggregate type, namely, Other Multiple Dwellings, as presented in the table(s) in this bulletin. More information concerning the nature of the problem

Les utilisateurs noteront que les modifications apportées aux procédures de traitement influent quelque peu sur la comparabilité des données des recensements de 1981 et de 1976. Signalons que 96.5 % de la population ont fourni des données précises. En outre, les mêmes données auraient paru pour 98.0 % de la population en 1981, peu importe que l'on eût employé la méthode de traitement de 1976 ou celle de 1981. Pour de plus amples renseignements, prière de consulter la publication Qualité des données - Population totale (n° 99-904 au catalogue).

Données sur le type de construction

Les usagers devront user de prudence lorsqu'ils compareront les données sur le type de construction avec celles des recensements précédents. En outre, par suite du biais de réponse dans la classification de certains types de construction au recensement de 1981, les données sur les logements individuels attenants (maisons jumelées ou doubles, maisons en rangée, maisons attenantes à une construction non résidentielle), les appartements dans un immeuble de moins de 5 étages et les duplex doivent être considérés comme appartenant à un seul groupe, c'est-à-dire autres logements multiples,

and the conditions under which the data may be used with more confidence will be contained in Data Quality - Total Population (Catalogue No. 99-904).

REFERENCE PRODUCTS

The 1981 Census Dictionary (Catalogue No. 99-901) contains the complete range of definitions for all variables and terms used in the 1981 Census data products. Of general interest would be information contained in Summary Guide - Total Population (Catalogue No. 99-902) and Summary Guide - Sample Population (Catalogue No. 99-903) which include lists and indexes of tables appearing in the data publications, as well as reproductions of the census questionnaire forms and basic indicators of data quality. Further details on the data quality may be obtained from Data Quality - Total Population (Catalogue No. 99-904) and Data Quality - Sample Population (Catalogue No. 99-905).

A wide range of other analytical and reference products are available and described, along with information on data products and available services, in Products and Services of the 1981 Census of Canada.

SYMBOLS

The following standard symbols are used in Statistics Canada publications:

- .. figures not available.
- ... figures not appropriate or not applicable.
- nil or zero.
- amount too small to be expressed.

comme on le présente dans le(s) tableau(x) de ce bulletin. Pour plus de renseignements sur la nature de ce problème et sur la façon d'utiliser les données, prière de consulter la publication Qualité des données - Population totale (n° 99-904 au catalogue).

PRODUITS DE RÉFÉRENCE

Le Dictionnaire du recensement de 1981 (n° 99-901 au catalogue) donne les définitions de toutes les variables et de tous les termes utilisés dans les produits du recensement de 1981. Les renseignements que renferment le Guide sommaire - Population totale (n° 99-902 au catalogue) et le Guide sommaire - Population-échantillon (n° 99-903 au catalogue), présentent un intérêt général puisqu'ils donnent la liste et l'index de tous les tableaux des publications ainsi qu'une reproduction des questionnaires du recensement et les indicateurs de base de la qualité des données. On peut obtenir plus de détails sur la qualité des données dans Qualité des données - Population totale (n° 99-904 au catalogue) et Qualité des données - Population-échantillon (n° 99-905 au catalogue).

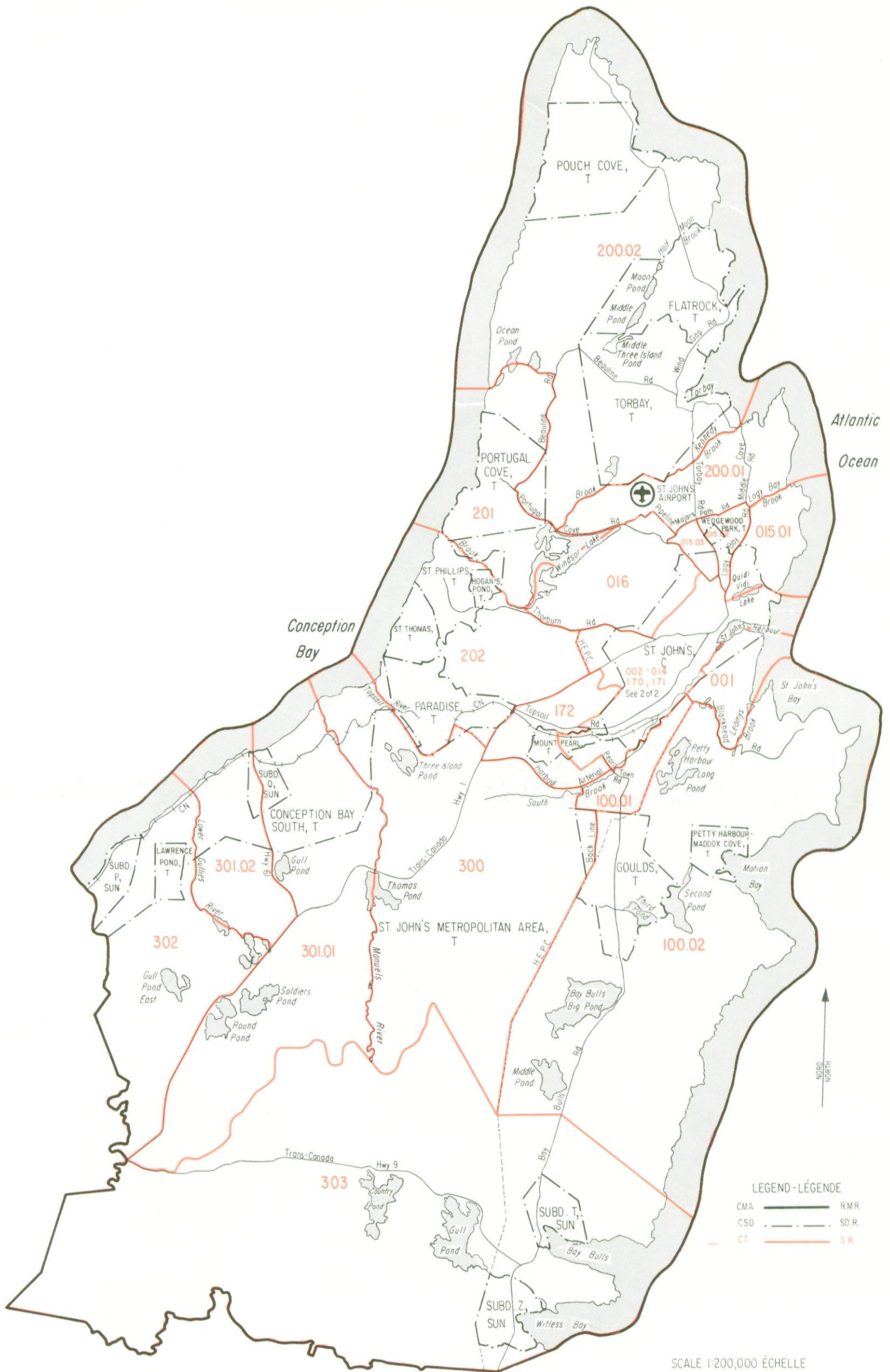
La publication Produits et services du recensement du Canada de 1981 décrit une foule d'autres analyses et de produits de référence, et fournit des renseignements sur les produits et services disponibles.

SIGNES CONVENTIONNELS

Les signes conventionnels suivants sont employés uniformément dans les publications de Statistique Canada:

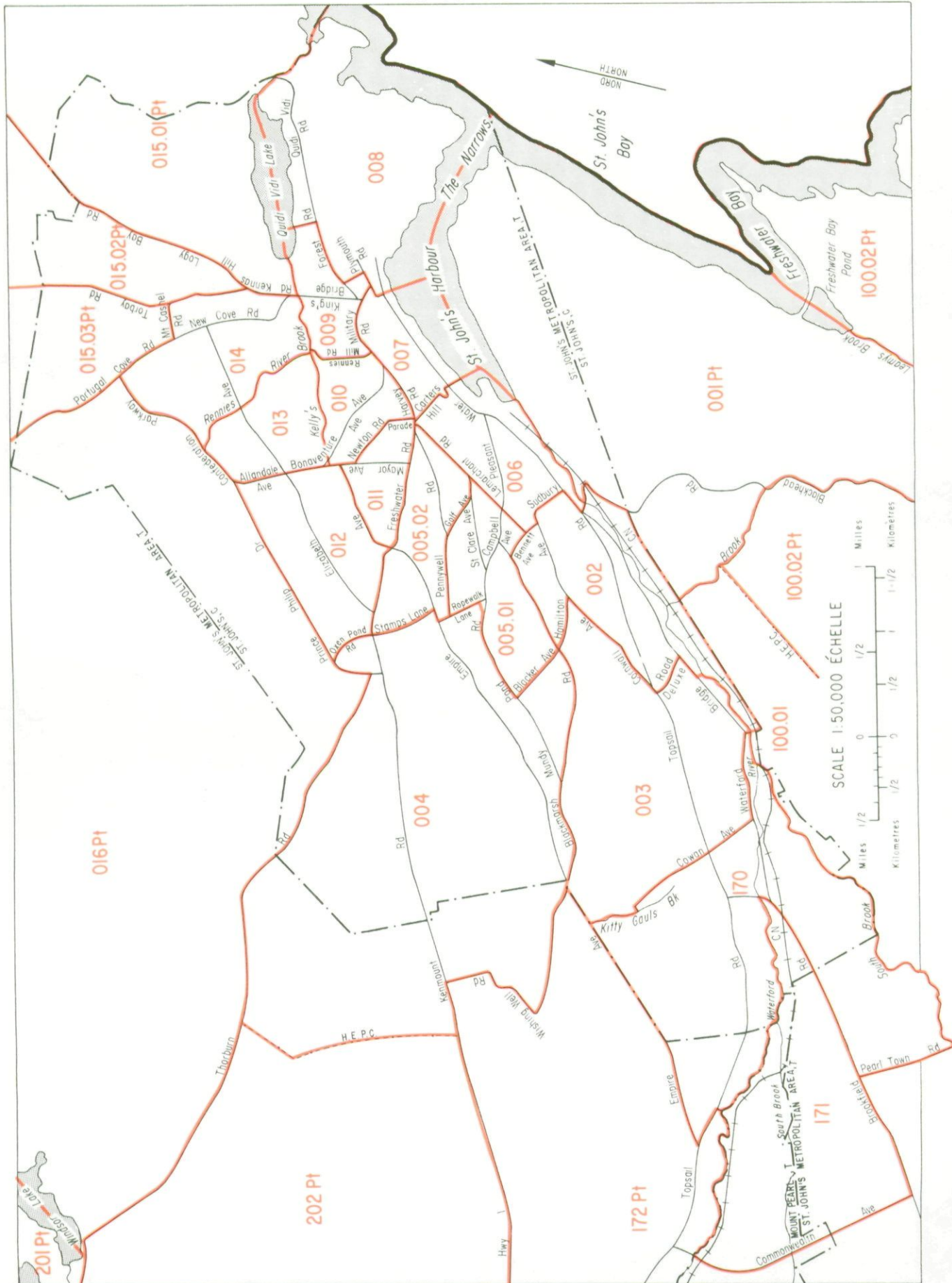
- .. nombres indisponibles.
- ... n'ayant pas lieu de figurer.
- néant ou zéro.
- nombres infimes.





ST JOHN'S







TABLES

-

TABLEAUX

TABLE 1. SELECTED POPULATION, DWELLING, HOUSEHOLD AND CENSUS FAMILY CHARACTERISTICS, FOR CENSUS TRACTS, 1981

(BASED ON 100% DATA)

CHARACTERISTICS	ST. JOHN'S	CT - SR	CT - SR	CT - SR	CT - SR	CT - SR
	CMA - RMR (1)	001	002	003	004	005.01
POPULATION, 1976 (2)	145,400 A	2,278	7,284	6,815	5,004	3,825
POPULATION, 1981	154,820	2,337	6,627	8,141	6,582	3,437
LAND AREA IN SQUARE KILOMETRES, 1981	127.47	10.10	1.89	3.47	8.60	0.96
POPULATION DENSITY PER SQUARE KILOMETRE, 1981	137.3	231.4	3 506.3	2 346.1	765.3	3 580.2
SEX AND AGE GROUP:						
MALE, TOTAL	75,680	1,165	3,065	3,915	3,135	1,615
0-4 YEARS	6,505	110	165	350	305	100
5-9 YEARS	6,925	120	185	345	290	95
10-14 YEARS	7,115	150	260	300	260	135
15-19 YEARS	8,110	150	365	345	320	195
20-24 YEARS	7,360	115	340	385	395	175
25-34 YEARS	13,675	180	455	830	590	245
35-44 YEARS	9,060	145	285	465	320	145
45-54 YEARS	6,455	85	315	340	255	150
55-64 YEARS	5,455	55	300	285	210	155
65-69 YEARS	2,085	15	135	125	100	85
70 YEARS AND OVER	2,935	35	270	145	100	140
FEMALE, TOTAL	79,145	1,170	3,560	4,225	3,450	1,825
0-4 YEARS	6,325	110	180	325	295	95
5-9 YEARS	6,550	105	185	290	235	110
10-14 YEARS	6,835	135	220	300	265	140
15-19 YEARS	8,180	170	370	415	370	175
20-24 YEARS	8,380	105	360	545	545	185
25-34 YEARS	14,100	175	455	840	585	215
35-44 YEARS	8,980	130	320	475	330	170
45-54 YEARS	6,565	95	360	365	275	190
55-64 YEARS	5,675	65	375	305	225	185
65-69 YEARS	2,635	30	195	150	135	130
70 YEARS AND OVER	4,925	50	545	215	200	225
MARITAL STATUS:						
SINGLE (NEVER MARRIED), TOTAL	77,115	1,275	3,045	4,110	3,290	1,630
SINGLE (NEVER MARRIED), 15 YEARS OF AGE AND OVER	36,860	550	1,845	2,200	1,660	955
MARRIED (3)	69,175	945	2,910	3,615	2,900	1,480
WIDOWED	6,820	85	590	315	290	265
DIVORCED	1,710	25	85	95	105	60
MOTHER TONGUE:						
ENGLISH	152,645	2,335	6,540	7,985	6,435	3,395
FRENCH	460	-	20	25	15	10
CHINESE	455	-	5	15	35	15
GERMAN	230	-	15	5	20	5
PORTUGUESE	95	-	-	20	5	5
DUTCH	70	-	5	-	5	5
OTHER	860	-	45	80	65	10
OCCUPIED PRIVATE DWELLINGS, TOTAL (4)						
OWNED	43,305	555	2,040	2,355	1,985	1,065
RENTED	30,100	425	1,365	1,210	970	640
SINGLE DETACHED	13,200	130	680	1,145	1,025	430
APARTMENT, 5 OR MORE STOREYS	27,395	410	1,260	1,210	955	550
OTHER MULTIPLE DWELLINGS	585	-	130	15	20	10
SINGLE ATTACHED	14,590	140	655	1,135	1,015	510
APARTMENT, LESS THAN 5 STOREYS	7,910	105	370	510	355	200
DUPLEX	4,435	20	145	390	545	270
	2,245	20	135	235	115	40
PRIVATE HOUSEHOLDS, TOTAL						
BY NUMBER OF PERSONS:	43,300	555	2,045	2,360	1,985	1,070
1	4,985	35	365	290	275	220
2	9,805	85	600	620	495	270
3	8,085	80	330	485	415	170
4-5	15,340	235	560	765	605	290
6-9	4,870	115	180	190	190	115
10 OR MORE	220	5	5	5	10	5
BY NUMBER OF FAMILIES:						
0	7,185	55	500	460	430	285
1	35,080	470	1,490	1,845	1,500	745
2 OR MORE	1,035	30	55	50	65	40
POPULATION IN PRIVATE HOUSEHOLDS, TOTAL						
AVERAGE NUMBER OF PERSONS PER PRIVATE HOUSEHOLD	150,660	2,320	6,315	7,640	6,535	3,375
	3.5	4.2	3.1	3.2	3.3	3.2

SEE NOTE (S) AND FOOTNOTE (S) AT END OF TABLE.

TABEAU 1. CERTAINES CARACTERISTIQUES DE LA POPULATION, DES LOGEMENTS, DES MENAGES ET DES FAMILLES DE RECENSEMENT, SECTEURS DE RECENSEMENT, 1981

(BASE SUR LES DONNEES A 100%)

CT - SR	CT - SR	CT - SR	CT - SR	CT - SR	CT - SR	CARACTERISTIQUES
005.02	006	007	008	009	010	
5,585	6,250	4,867	2,250	756	2,703	POPULATION, 1976 (2)
4,880	4,841	3,651	2,405	695	2,355	POPULATION, 1981
0,83	1,01	0,54	2,41	0,52	0,62	SUPERFICIE EN KILOMETRES CARRES, 1981
6 000,0	4 793,1	6 761,1	987,8	1 336,5	3 788,4	DENSITE DE LA POPULATION PAR KILOMETRE CARRE, 1981
						SEXE ET GROUPE D'AGE:
						MASCULIN, TOTAL
2,400	2,345	1,805	1,125	340	1,110	0- 4 ANS
150	140	100	55	20	65	5- 9 ANS
150	175	130	55	15	45	10-14 ANS
200	185	155	60	35	80	15-19 ANS
305	250	190	100	40	140	20-24 ANS
325	275	205	130	40	150	25-34 ANS
405	380	320	215	60	170	35-44 ANS
210	220	165	110	40	115	45-54 ANS
230	245	185	95	35	125	55-64 ANS
240	260	200	100	40	110	65-69 ANS
70	85	55	70	5	45	70 ANS ET PLUS
115	120	95	125	25	60	
						FEMININ, TOTAL
2,580	2,495	1,850	1,275	355	1,250	0- 4 ANS
125	155	100	65	15	65	5- 9 ANS
150	145	110	75	20	50	10-14 ANS
180	175	155	70	20	75	15-19 ANS
300	290	220	210	30	125	20-24 ANS
385	280	205	190	40	130	25-34 ANS
375	355	300	195	60	160	35-44 ANS
250	235	180	115	35	140	45-54 ANS
275	255	180	85	40	140	55-64 ANS
250	270	155	105	35	145	65-69 ANS
115	115	85	60	20	60	70 ANS ET PLUS
170	225	155	110	45	150	
						ETAT MATRIMONIAL:
						CELIBATAIRES (JAMAIS MARIE (E)S), TOTAL
2,580	2,565	1,975	1,270	350	1,325	CELIBATAIRES (JAMAIS MARIE (E)S), 15 ANS
1,625	1,590	1,230	885	230	935	ET PLUS
2,090	1,845	1,330	920	295	875	MARIE (E)S (3)
240	330	230	170	40	125	VEUFS-VEUVES
75	100	115	45	10	35	DIVORCE (E)S
						LANGUE MATERNELLE:
4,895	4,755	3,570	2,370	680	2,325	ANGLAIS
20	15	15	5	5	5	FRAÇAIS
25	50	45	-	-	5	CHINOIS
5	5	-	5	-	5	ALLEMAND
10	-	-	5	-	-	PORTUGAIS
-	-	-	-	-	-	HOLLANDAIS
20	20	15	15	10	15	AUTRES
						LOGEMENTS PRIVES OCCUPES, TOTAL (4)
1,530	1,420	1,155	685	225	635	POSSEDES
815	865	635	415	140	480	LOUES
715	560	520	280	90	150	
615	250	85	250	120	200	INDIVIDUELS NON ATTENANTS
10	15	5	80	5	-	APPARTEMENTS, 5 ETAGES ET PLUS
905	1,150	1,065	365	110	435	AUTRES LOGEMENTS MULTIPLES
530	935	855	190	30	370	INDIVIDUELS ATTENANTS
300	185	205	165	55	50	APPARTEMENTS, MOINS DE 5 ETAGES
75	30	10	10	20	10	DUPLEX
						MENAGES PRIVES, TOTAL
1,525	1,425	1,155	685	230	630	SELON LE NOMBRE DE PERSONNES:
275	240	300	170	60	95	1
405	370	275	175	60	170	2
265	240	185	125	30	105	3
395	365	250	150	55	165	4-5
175	185	135	70	20	95	6-9
10	15	15	5	-	5	10 ET PLUS
						SELON LE NOMBRE DE FAMILLES:
400	375	420	230	75	160	0
1,090	995	685	440	150	455	1
40	50	45	20	5	15	2 ET PLUS
						POPULATION DANS LES MENAGES PRIVES, TOTAL
4,915	4,765	3,595	2,070	670	2,145	NOMBRE MOYEN DE PERSONNES PAR MENAGE
						PRIVE
3.2	3.3	3.1	3.0	2.9	3.4	

VOIR NOTA ET RENVOI (S) A LA FIN DU TABLEAU.

TABLE 1. SELECTED POPULATION, DWELLING, HOUSEHOLD AND CENSUS FAMILY CHARACTERISTICS, FOR CENSUS TRACTS, 1981

(BASED ON 100% DATA)

CHARACTERISTICS	ST. JOHN'S	CT - SR	CT - SR	CT - SR	CT - SR	CT - SR
	CMA - RMR (1)	001	002	003	004	005.01
FAMILIES IN PRIVATE HOUSEHOLDS, TOTAL	37,170	535	1,595	1,845	1,630	820
HUSBAND-WIFE FAMILIES	32,700	445	1,365	1,695	1,345	680
LONE-PARENT FAMILIES	4,465	90	230	255	285	140
BY NUMBER OF CHILDREN AT HOME:						
0	8,455	75	525	500	385	220
1	9,015	110	370	500	470	225
2	10,315	155	355	530	415	175
3-4	7,800	160	280	355	300	155
5 OR MORE	1,590	40	65	55	60	45
CHILDREN AT HOME, TOTAL	64,435	1,170	2,390	3,010	2,645	1,335
UNDER 6 YEARS	14,920	235	395	800	670	215
6-14 YEARS	24,100	460	750	1,070	920	430
15-17 YEARS	9,150	185	395	420	380	200
18-24 YEARS	12,610	230	625	565	495	350
25 YEARS AND OVER	3,660	65	220	160	180	135
AVERAGE NUMBER OF PERSONS PER FAMILY	3.6	4.0	3.4	3.4	3.5	3.5
AVERAGE NUMBER OF CHILDREN PER FAMILY (5)	1.7	2.2	1.5	1.6	1.6	1.6
FAMILY PERSONS IN PRIVATE HOUSEHOLDS	134,310	2,155	5,350	6,645	5,615	2,830
NON-FAMILY PERSONS IN PRIVATE HOUSEHOLDS	16,345	170	965	990	915	545

SEE NOTE (S) AND FOOTNOTE (S) AT END OF TABLE.

TABEAU 1. CERTAINES CARACTERISTIQUES DE LA POPULATION, DES LOGEMENTS, DES MENAGES ET DES FAMILLES DE RECENSEMENT, SECTEURS DE RECENSEMENT, 1981

(BASE SUR LES DONNEES A 100%)

CT - SR 005.02	CT - SR 006	CT - SR 007	CT - SR 008	CT - SR 009	CT - SR 010	CARACTERISTIQUES
1,165	1,100	785	480	155	490	FAMILLES DANS LES MENAGES PRIVES, TOTAL
950	815	570	395	140	410	FAMILLES EPOUX-EPOUSE
215	285	215	85	15	80	FAMILLES MONOPARENTALES
						SELON LE NOMBRE D'ENFANTS A LA MAISON:
315	260	205	130	55	125	0
285	310	225	140	30	130	1
285	230	145	90	35	95	2
205	230	145	95	30	110	3-4
75	70	55	25	5	35	5 ET PLUS
1,960	1,945	1,360	765	230	870	ENFANTS A LA MAISON, TOTAL
300	320	215	145	30	125	MOINS DE 6 ANS
600	600	485	225	85	235	6-14 ANS
330	310	225	115	30	145	15-17 ANS
540	470	300	170	65	270	18-24 ANS
190	245	135	115	15	90	25 ANS ET PLUS
3.5	3.5	3.5	3.4	3.4	3.6	NOMBRE MOYEN DE PERSONNES PAR FAMILLE
1.7	1.8	1.7	1.6	1.5	1.8	NOMBRE MOYEN D'ENFANTS PAR FAMILLE (5)
4,075	3,860	2,710	1,640	525	1,770	PERSONNES FAISANT PARTIE D'UNE FAMILLE DANS LES MENAGES PRIVES
840	900	890	430	145	375	PERSONNES HORS FAMILLE DANS LES MENAGES PRIVES

TABLE 1. SELECTED POPULATION, DWELLING, HOUSEHOLD AND CENSUS FAMILY CHARACTERISTICS, FOR CENSUS TRACTS, 1981

(BASED ON 100% DATA)

CHARACTERISTICS	CT - SR	CT - SR	CT - SR	CT - SR	CT - SR	CT - SR
	011	012	013	014	015.01	015.02
POPULATION, 1976 (2)	4,692	4,805	2,775	5,068	6,088	6,973 A
POPULATION, 1981	4,008	4,118	2,389	4,509	6,672	8,066
LAND AREA IN SQUARE KILOMETRES, 1981	0.49	1.37	0.88	1.45	12.59	4.38
POPULATION DENSITY PER SQUARE KILOMETRE, 1981	8 179.6	3 005.8	2 714.8	3 109.7	529.9	1 841.6
SEX AND AGE GROUP:						
MALE, TOTAL	1,890	2,010	1,070	2,160	3,120	3,985
0- 4 YEARS	100	115	50	90	290	355
5- 9 YEARS	120	140	40	100	355	425
10-14 YEARS	145	180	75	165	320	460
15-19 YEARS	250	280	145	330	335	455
20-24 YEARS	205	260	150	270	270	320
25-34 YEARS	265	265	100	270	610	630
35-44 YEARS	165	175	85	175	470	700
45-54 YEARS	220	220	115	250	230	365
55-64 YEARS	190	230	150	290	130	165
65-69 YEARS	110	65	55	105	50	45
70 YEARS AND OVER	125	75	100	120	65	60
FEMALE, TOTAL	2,120	2,105	1,320	2,345	3,550	4,085
0- 4 YEARS	100	110	50	90	285	365
5- 9 YEARS	125	115	55	105	375	350
10-14 YEARS	155	185	65	165	365	405
15-19 YEARS	225	290	115	265	360	460
20-24 YEARS	230	235	125	275	385	405
25-34 YEARS	265	245	130	275	725	705
35-44 YEARS	180	200	90	215	475	700
45-54 YEARS	245	275	145	330	240	315
55-64 YEARS	235	255	175	300	165	195
65-69 YEARS	130	80	95	135	75	60
70 YEARS AND OVER	215	120	270	190	105	125
MARITAL STATUS:						
SINGLE (NEVER MARRIED), TOTAL	1,930	2,105	1,130	2,155	3,475	4,165
SINGLE (NEVER MARRIED), 15 YEARS OF AGE AND OVER	1,185	1,260	800	1,435	1,485	1,815
MARRIED (3)	1,745	1,750	965	2,040	2,865	3,620
WIDOWED	280	210	275	270	225	195
DIVORCED	50	55	20	45	110	80
MOTHER TONGUE:						
ENGLISH	3,965	4,060	2,340	4,435	6,465	7,765
FRENCH	10	15	5	20	60	45
CHINESE	20	10	5	5	45	70
GERMAN	5	5	10	15	10	15
PORTUGUESE	5	-	-	-	5	10
DUTCH	-	5	5	-	5	15
OTHER	10	25	35	35	80	145
OCCUPIED PRIVATE DWELLINGS, TOTAL (4)						
OWNED	1,185	1,135	745	1,350	1,930	2,230
RENTED	935	650	540	995	850	1,590
SINGLE DETACHED	250	485	205	355	1,075	635
APARTMENT, 5 OR MORE STOREYS	700	725	520	1,030	725	1,540
OTHER MULTIPLE DWELLINGS	-	5	-	85	110	15
SINGLE ATTACHED	485	405	225	240	1,090	590
APARTMENT, LESS THAN 5 STOREYS	335	220	40	130	545	105
DUPLEX	120	150	155	45	430	425
	30	40	30	65	115	55
PRIVATE HOUSEHOLDS, TOTAL						
BY NUMBER OF PERSONS:	1,190	1,135	740	1,355	1,825	2,230
1	185	105	175	175	255	210
2	305	280	235	390	395	425
3	225	215	115	240	360	425
4-5	320	375	160	385	730	960
6-9	140	165	55	155	185	200
10 OR MORE	15	5	-	5	5	5
BY NUMBER OF FAMILIES:						
0	260	160	225	255	380	350
1	890	955	515	1,065	1,520	1,840
2 OR MORE	35	25	5	30	30	35
POPULATION IN PRIVATE HOUSEHOLDS, TOTAL	3,970	4,060	2,105	4,475	6,530	7,910
AVERAGE NUMBER OF PERSONS PER PRIVATE HOUSEHOLD	3.3	3.6	2.8	3.3	3.4	3.5

SEE NOTE (S) AND FOOTNOTE (S) AT END OF TABLE.

TABLEAU 1. CERTAINES CARACTERISTIQUES DE LA POPULATION, DES LOGEMENTS, DES MENAGES ET DES FAMILLES DE RECENSEMENT, SECTEURS DE RECENSEMENT, 1981

(BASE SUR LES DONNEES A 100%)

CT - SR	CT - SR	CT - SR	CT - SR	CT - SR	CT - SR	CARACTERISTIQUES
015.03	016	100.01	100.02	170	171	
2,828 A	7,250	4,028 A	4,483 A	6,151	4,386	POPULATION, 1976(2)
3,286	7,472	5,015	5,434	6,280	4,370	POPULATION, 1981
3,00	25,49	10,10	166,82	4,53	3,32	SUPERFICIE EN KILOMETRES CARRES, 1981
1 095,3	283,1	486,5	32,6	1 386,3	1 316,3	DENSITE DE LA POPULATION PAR KILOMETRE CARRE, 1981
						SEXE ET GROUPE D'AGE:
						MASCULIN, TOTAL
1,500	3,635	2,500	2,775	3,025	2,175	0-4 ANS
95	255	310	300	285	200	5-9 ANS
140	295	295	330	335	210	10-14 ANS
170	375	230	295	300	205	15-19 ANS
150	465	255	280	245	240	20-24 ANS
95	405	235	220	235	200	25-34 ANS
150	575	550	585	560	375	35-44 ANS
245	435	310	305	525	310	45-54 ANS
145	365	140	195	245	190	55-64 ANS
85	295	110	155	175	150	65-69 ANS
45	90	35	40	50	55	70 ANS ET PLUS
170	80	30	80	70	40	
						FEMININ, TOTAL
1,780	3,835	2,520	2,660	3,255	2,195	0-4 ANS
75	270	295	320	280	125	5-9 ANS
130	310	295	290	335	210	10-14 ANS
155	350	220	255	330	235	15-19 ANS
140	450	255	275	270	220	20-24 ANS
90	445	270	240	285	230	25-34 ANS
155	655	560	565	665	395	35-44 ANS
265	465	275	265	490	315	45-54 ANS
120	375	140	175	215	195	55-64 ANS
115	280	95	120	200	135	65-69 ANS
70	95	45	55	70	60	70 ANS ET PLUS
455	145	65	105	120	75	
						ETAT MATRIMONIAL:
1,485	3,770	2,540	2,860	2,980	2,030	CELIBATAIRES (JAMAIS MARIE(E)S), TOTAL
						CELIBATAIRES (JAMAIS MARIE(E)S), 15 ANS
715	1,920	905	1,085	1,120	835	ET PLUS
1,315	3,380	2,320	2,415	3,055	2,185	MARIE(E)S (I)
465	245	110	140	180	120	VEUFS-VEUVES
20	75	45	20	65	30	DIVORCE(E)S
						LANGUE MATERNELLE:
3,210	7,330	4,980	5,425	6,170	4,330	ANGLAIS
10	30	15	5	30	5	FRANCAIS
10	30	-	-	25	20	CHINOIS
5	15	5	-	5	10	ALLEMAND
5	5	-	-	5	-	PORTUGAIS
5	-	-	-	5	-	HOLLANDAIS
40	85	10	-	35	5	AUTRES
						LOGEMENTS PRIVES OCCUPES, TOTAL (4)
750	2,080	1,355	1,315	1,785	1,240	POSSEDES
560	1,325	865	1,195	1,265	900	LOUES
190	760	490	120	525	340	
						INDIVIDUELS NON ATTENANTS
590	1,390	725	1,130	1,240	1,020	APPARTEMENTS, 5 ETAGES ET PLUS
5	5	80	-	5	-	AUTRES LOGEMENTS MULTIPLES
160	685	545	120	545	215	INDIVIDUELS ATTENANTS
5	360	265	65	320	60	APPARTEMENTS, MOINS DE 5 ETAGES
135	130	70	20	70	50	DUPLEX
15	195	215	30	150	105	
						MENAGES PRIVES, TOTAL
750	2,085	1,360	1,315	1,785	1,240	SELON LE NOMBRE DE PERSONNES:
						1
115	180	110	65	125	95	2
125	480	280	210	415	275	3
105	390	240	215	365	265	4-5
320	785	565	600	730	505	6-9
85	240	155	220	145	105	10 ET PLUS
-	5	10	15	5	-	
						SELON LE NOMBRE DE FAMILLES:
135	300	150	95	200	130	0
600	1,735	1,180	1,195	1,555	1,085	1
15	50	25	30	30	30	2 ET PLUS
						POPULATION DANS LES MENAGES PRIVES, TOTAL
2,670	7,410	4,960	5,350	6,215	4,340	NOMBRE MOYEN DE PERSONNES PAR MENAGE
						PRIVE
3.5	3.6	3.7	4.1	3.5	3.5	

VOIR NDTA ET RENVOI(S) A LA FIN DU TABLEAU.

TABLE 1. SELECTED POPULATION, DWELLING, HOUSEHOLD AND CENSUS FAMILY CHARACTERISTICS, FOR CENSUS TRACTS, 1981

(BASED ON 100% DATA)

CHARACTERISTICS	CT - SR	CT - SR	CT - SR	CT - SR	CT - SR	CT - SR
	011	012	013	014	015.01	015.02
FAMILIES IN PRIVATE HOUSEHOLDS, TOTAL	965	1,005	525	1,130	1,580	1,805
HUSBAND-WIFE FAMILIES	820	825	460	975	1,340	1,745
LONE-PARENT FAMILIES	145	180	70	155	240	165
BY NUMBER OF CHILDREN AT HOME:						
0	280	220	185	320	305	350
1	250	250	120	285	370	415
2	205	235	105	240	490	645
3-4	175	245	100	240	370	450
5 OR MORE	60	55	15	40	55	50
CHILDREN AT HOME, TOTAL	1,570	1,850	780	1,820	2,850	3,445
UNDER 6 YEARS	225	265	105	195	700	845
6-14 YEARS	480	545	205	500	1,240	1,415
15-17 YEARS	240	310	125	315	375	535
18-24 YEARS	460	570	285	630	445	545
25 YEARS AND OVER	170	155	70	180	85	95
AVERAGE NUMBER OF PERSONS PER FAMILY	3.5	3.7	3.4	3.5	3.7	3.7
AVERAGE NUMBER OF CHILDREN PER FAMILY (5)	1.6	1.8	1.5	1.6	1.8	1.8
FAMILY PERSONS IN PRIVATE HOUSEHOLDS	3,385	3,675	1,770	3,925	5,770	7,095
NON-FAMILY PERSONS IN PRIVATE HOUSEHOLDS	605	390	330	550	760	810

SEE NOTE(S) AND FOOTNOTE(S) AT END OF TABLE.

TABLEAU 1. CERTAINES CARACTERISTIQUES DE LA POPULATION, DES LOGEMENTS, DES MENAGES ET DES FAMILLES DE RECENSEMENT, SECTEURS DE RECENSEMENT, 1981

(BASE SUR LES DONNEES A 100%)

CT - SR 015.03	CT - SR 016	CT - SR 100.01	CT - SR 100.02	CT - SR 170	CT - SR 171	CARACTERISTIQUES
635	1,825	1,225	1,260	1,615	1,145	FAMILLES DANS LES MENAGES PRIVES, TOTAL
585	1,615	1,110	1,165	1,470	1,045	FAMILLES EPOUX-EPOUSE
50	215	120	95	145	95	FAMILLES MONOPARENTALES
						SELON LE NOMBRE D'ENFANTS A LA MAISON:
110	410	245	200	370	255	0
125	395	265	245	395	290	1
215	550	400	390	510	355	2
165	395	270	345	305	225	3-4
20	80	50	80	40	25	5 ET PLUS
1,205	3,240	2,235	2,610	2,620	1,850	ENFANTS A LA MAISON, TOTAL
225	605	705	740	665	405	MOINS DE 6 ANS
535	1,205	885	1,005	1,160	770	6-14 ANS
175	525	295	325	310	270	15-17 ANS
220	745	295	420	390	335	18-24 ANS
55	160	60	120	95	70	25 ANS ET PLUS
3.8	3.7	3.7	4.0	3.5	3.5	NOMBRE MOYEN DE PERSONNES PAR FAMILLE
1.9	1.8	1.8	2.1	1.6	1.6	NOMBRE MOYEN D'ENFANTS PAR FAMILLE (5)
2,430	6,680	4,575	5,030	5,705	4,040	PERSONNES FAISANT PARTIE D'UNE FAMILLE
240	730	390	315	505	300	DANS LES MENAGES PRIVES
						PERSONNES HORS FAMILLE DANS LES MENAGES PRIVES

VOIR NOTA ET RENVOI (S) A LA FIN DU TABLEAU.

TABLE 1. SELECTED POPULATION, DWELLING, HOUSEHOLD AND CENSUS FAMILY CHARACTERISTICS, FOR CENSUS TRACTS, 1981

(BASED ON 100% DATA)

CHARACTERISTICS	CT - SR	CT - SR	CT - SR	CT - SR	CT - SR	CT - SR
	172	200.01	200.02	201	202	300
POPULATION, 1976 (2)	8,260	1,854 A	6,645 A	2,141	4,647	3,338
POPULATION, 1981	13,258	1,943	7,452	2,365	5,611	3,816
LAND AREA IN SQUARE KILOMETRES, 1981	15.00	27.84	148.25	28.84	51.86	125.10
POPULATION DENSITY PER SQUARE KILOMETRE, 1981	883.9	69.8	50.3	79.3	108.0	31.3
SEX AND AGE GROUP:						
MALE, TOTAL	6,620	1,000	3,765	1,210	2,825	1,980
0-4 YEARS	840	110	395	105	310	195
5-9 YEARS	775	105	395	110	285	205
10-14 YEARS	665	80	380	125	265	215
15-19 YEARS	555	100	375	120	260	195
20-24 YEARS	535	100	330	115	260	130
25-34 YEARS	1,695	205	655	230	635	345
35-44 YEARS	860	110	435	140	335	285
45-54 YEARS	370	90	290	110	195	145
55-64 YEARS	200	55	260	85	150	140
65-69 YEARS	65	20	120	35	60	50
70 YEARS AND OVER	65	25	140	35	70	70
FEMALE, TOTAL	6,640	940	3,685	1,160	2,785	1,935
0-4 YEARS	835	85	350	120	300	205
5-9 YEARS	775	85	365	110	245	190
10-14 YEARS	585	100	365	110	255	185
15-19 YEARS	540	90	375	110	285	170
20-24 YEARS	675	105	335	90	280	155
25-34 YEARS	1,720	200	710	220	635	385
35-44 YEARS	805	110	395	135	305	265
45-54 YEARS	310	75	275	95	175	130
55-64 YEARS	195	55	235	85	155	120
65-69 YEARS	85	25	120	40	60	55
70 YEARS AND OVER	115	20	160	45	95	75
MARITAL STATUS:						
SINGLE (NEVER MARRIED), TOTAL	6,335	980	3,725	1,135	2,665	1,865
SINGLE (NEVER MARRIED), 15 YEARS OF AGE AND OVER	1,870	415	1,470	455	1,020	670
MARRIED (3)	6,585	895	3,435	1,125	2,730	1,895
WIDOWED	235	55	260	90	165	125
DIVORCED	100	15	35	15	50	25
MOTHER TONGUE:						
ENGLISH	13,150	1,935	7,415	2,355	5,570	3,850
FRENCH	20	5	10	10	5	10
CHINESE	10	-	5	-	5	5
GERMAN	20	-	-	-	20	10
PORTUGUESE	-	-	5	5	-	-
DUTCH	5	-	5	-	-	-
OTHER	50	-	15	-	5	5
OCCUPIED PRIVATE DWELLINGS, TOTAL (4)						
OWNED	3,985	535	1,900	645	1,970	1,075
RENTED	2,570	475	1,730	580	1,325	950
RENTED	1,030	60	170	60	240	125
SINGLE DETACHED	2,410	365	1,685	580	1,240	995
APARTMENT, 5 OR MORE STOREYS	5	-	-	-	5	-
OTHER MULTIPLE DWELLINGS	1,180	25	140	30	135	70
SINGLE ATTACHED	740	5	90	20	35	25
APARTMENT, LESS THAN 5 STOREYS	160	5	15	-	70	15
DUPLEX	275	15	40	10	35	30
PRIVATE HOUSEHOLDS, TOTAL						
BY NUMBER OF PERSONS:	3,600	535	1,900	645	1,565	1,070
1	180	45	125	65	130	85
2	645	120	365	130	350	240
3	805	105	350	105	335	200
4-5	1,630	205	735	255	575	420
6-9	335	60	320	75	170	125
10 OR MORE	5	5	10	10	10	5
BY NUMBER OF FAMILIES:						
0	240	70	165	85	175	110
1	3,300	455	1,665	530	1,365	945
2 OR MORE	55	10	70	25	25	20
POPULATION IN PRIVATE HOUSEHOLDS, TOTAL	13,150	1,930	7,380	2,345	5,560	3,865
AVERAGE NUMBER OF PERSONS PER PRIVATE HOUSEHOLD	3.7	3.6	3.9	3.7	3.5	3.6

SEE NOTE (5) AND FOOTNOTE (5) AT END OF TABLE.

TABEAU 1. CERTAINES CARACTERISTIQUES DE LA POPULATION, DES LOGEMENTS, DES MENAGES ET DES FAMILLES DE RECENSEMENT, SECTEURS DE RECENSEMENT, 1981

(BASE SUR LES DONNEES A 100%)

CT - SR	CT - SR	CT - SR	CT - SR			CARACTERISTIQUES
301.01	301.02	302	303			
4,344 A	2,850 A	2,035	2,010 A			POPULATION, 1976 (2)
4,419	3,337	2,651	2,197			POPULATION, 1981
91,27	25,82	60,79	282,41			SUPERFICIE EN KILOMETRES CARRES, 1981
48,4	129,2	43,6	7,8			DENSITE DE LA POPULATION PAR KILOMETRE CARRE, 1981
2,265	1,635	1,375	1,130			SEXE ET GROUPE D'AGE:
170	165	135	105			MASCULIN, TOTAL
230	180	150	110			0- 4 ANS
225	165	135	105			5- 9 ANS
260	165	110	135			10-14 ANS
175	105	110	110			15-19 ANS
365	305	280	185			20-24 ANS
270	210	170	110			25-34 ANS
195	125	105	80			35-44 ANS
180	105	100	90			45-54 ANS
80	45	35	40			55-64 ANS
115	60	50	50			65-69 ANS
						70 ANS ET PLUS
2,150	1,705	1,275	1,070			FEMININ, TOTAL
170	150	125	115			0- 4 ANS
225	165	125	95			5- 9 ANS
210	185	125	90			10-14 ANS
215	150	110	125			15-19 ANS
185	150	100	105			20-24 ANS
355	340	290	190			25-34 ANS
240	185	130	95			35-44 ANS
175	125	90	70			45-54 ANS
165	105	85	90			55-64 ANS
85	45	35	35			65-69 ANS
115	100	55	65			70 ANS ET PLUS
2,150	1,695	1,290	1,235			ETAT MATRIMONIAL:
915	680	500	610			CELIBATAIRES (JAMAIS MARIE (E)S), TOTAL
2,080	1,470	1,250	850			CELIBATAIRES (JAMAIS MARIE (E)S), 15 ANS
155	145	90	110			ET PLUS
35	30	25	5			MARIE (E)S (3)
						VEUFS-VEUVES
						DIVORCE (E)S
4,400	3,335	2,640	2,195			LANGUE MATERNELLE:
-	-	5	-			ANGLAIS
5	-	-	-			FRANCAIS
5	-	5	-			CHINOIS
-	-	-	-			ALLEMAND
5	-	-	-			PORTUGAIS
5	-	-	5			HOLLANDAIS
						AUTRES
1,140	830	690	535			LOGEMENTS PRIVES OCCUPES, TOTAL (4)
1,005	695	630	510			POSSEDES
135	135	60	25			LOUES
1,025	720	645	485			INDIVIDUELS NON ATTENANTS
-	-	-	-			APPARTEMENTS, 5 ETAGES ET PLUS
70	95	25	20			AUTRES LOGEMENTS MULTIPLES
20	25	10	20			INDIVIDUELS ATTENANTS
15	35	-	-			APPARTEMENTS, MOINS DE 5 ETAGES
35	40	15	-			DUPLEX
1,140	830	690	535			MENAGES PRIVES, TOTAL
75	50	45	70			SELON LE NOMBRE DE PERSONNES:
255	160	140	80			1
200	175	140	90			2
450	330	280	180			3
155	110	80	110			4-5
5	10	5	10			6-8
						10 ET PLUS
85	65	60	90			SELON LE NOMBRE DE FAMILLES:
1,015	740	620	435			0
30	25	10	10			1
						2 ET PLUS
4,250	3,175	2,545	2,130			POPULATION DANS LES MENAGES PRIVES, TOTAL
3,7	3,8	3,7	4,0			NOMBRE MOYEN DE PERSONNES PAR MENAGE PRIVE

VOIR NOTA ET RENVOI (S) A LA FIN DU TABLEAU.

TABLE 1. SELECTED POPULATION, DWELLING, HOUSEHOLD AND CENSUS FAMILY CHARACTERISTICS, FOR CENSUS TRACTS, 1981

(BASED ON 100% DATA)

CHARACTERISTICS	CT - SR	CT - SR	CT - SR	CT - SR	CT - SR	CT - SR
	172	200.01	200.02	201	202	300
FAMILIES IN PRIVATE HOUSEHOLDS, TOTAL	3,415	475	1,810	580	1,420	990
HUSBAND-WIFE FAMILIES	3,185	430	1,655	545	1,310	915
LONE-PARENT FAMILIES	230	40	150	40	110	75
BY NUMBER OF CHILDREN AT HOME:						
0	635	105	370	125	330	225
1	865	105	415	125	370	235
2	1,160	140	490	190	390	265
3-4	665	95	420	110	280	225
5 OR MORE	85	25	110	30	45	40
CHILDREN AT HOME, TOTAL	5,830	875	3,430	1,030	2,345	1,715
UNDER 6 YEARS	1,960	225	850	250	700	470
6-14 YEARS	2,445	330	1,345	410	875	700
15-17 YEARS	645	105	455	145	290	210
18-24 YEARS	665	155	625	175	380	275
25 YEARS AND OVER	110	60	155	55	95	55
AVERAGE NUMBER OF PERSONS PER FAMILY	3.6	3.7	3.8	3.7	3.6	3.7
AVERAGE NUMBER OF CHILDREN PER FAMILY (5)	1.7	1.8	1.9	1.8	1.7	1.7
FAMILY PERSONS IN PRIVATE HOUSEHOLDS	12,430	1,780	6,890	2,155	5,070	3,620
NON-FAMILY PERSONS IN PRIVATE HOUSEHOLDS	720	150	490	190	490	250

NOTE: CALCULATIONS BASED ON UNROUNDED DATA.

SEE "SPECIAL NOTES" SECTION OF TEXT (PAGE XIII) RE: MOTHER TONGUE AND STRUCTURAL TYPE DATA.

A - ADJUSTED FIGURES DUE TO BOUNDARY CHANGES.

(1) - TOTALS FOR EACH COMPONENT OF THE CMA/CA ARE SHOWN IN CAT. NO. 95-903.

(2) - BASED ON 1981 AREA.

(3) - INCLUDES SEPARATED.

(4) - INCLUDES THE COUNTS OF MOBILE HOMES AND OTHER MOVABLE DWELLINGS.

(5) - THE AVERAGE NUMBER OF CHILDREN PER FAMILY IS CALCULATED USING THE TOTAL NUMBER OF CHILDREN AT HOME AND THE TOTAL NUMBER OF FAMILIES.

TABEAU 1. CERTAINES CARACTERISTIQUES DE LA POPULATION, DES LOGEMENTS, DES MENAGES ET DES FAMILLES DE RECENSEMENT, SECTEURS DE RECENSEMENT, 1981

(BASE SUR LES DONNEES A 100%)

CT - SR 301.01	CT - SR 301.02	CT - SR 302	CT - SR 303		CARACTERISTIQUES
1,080	790	645	455		FAMILLES DANS LES MENAGES PRIVES, TOTAL
995	695	600	410		FAMILLES EPOUX-EPOUSE
80	95	40	50		FAMILLES MONOPARENTALES
					SELON LE NOMBRE D'ENFANTS A LA MAISON:
250	150	140	65		0
260	195	150	100		1
300	235	195	115		2
220	170	140	130		3-4
50	35	20	45		5 ET PLUS
1,875	1,425	1,105	1,050		ENFANTS A LA MAISON, TOTAL
400	380	315	245		MOINS DE 6 ANS
780	600	455	350		6-14 ANS
290	185	125	150		15-17 ANS
315	200	165	225		18-24 ANS
90	65	45	70		25 ANS ET PLUS
3.7	3.7	3.7	4.2		NOMBRE MOYEN DE PERSONNES PAR FAMILLE
1.7	1.8	1.7	2.3		NOMBRE MOYEN D'ENFANTS PAR FAMILLE (5)
3,955	2,910	2,355	1,915		PERSONNES FAISANT PARTIE D'UNE FAMILLE
295	265	190	220		DANS LES MENAGES PRIVES
					PERSONNES HORS FAMILLE DANS LES MENAGES PRIVES

NOTA: LES CALCULS SONT BASES SUR DES DONNEES NON ARRONDIES.

VOIR LA SECTION "NOTES SPECIALES" DU TEXTE (PAGE XIII) CONCERNANT LES DONNEES SUR LA LANGUE MATERNELLE ET LE TYPE DE CONSTRUCTION.

A - CHIFFRES AJUSTES A CAUSE DE CHANGEMENTS DE LIMITES.

(1) - LES TOTAUX DE CHAQUE COMPOSANTE DES RMR/AR SE RETROUVENT DANS LE BULLETIN NO. 85-903 AU CATALOGUE.

(2) - D'APRES LA SUPERFICIE DE 1981.

(3) - COMPREND LES PERSONNES SEPARÉES.

(4) - COMPREND LES HABITATIONS MOBILES ET LES AUTRES LOGEMENTS MOBILES.

(5) - LE NOMBRE MOYEN D'ENFANTS PAR FAMILLE EST CALCULÉ D'APRES LE NOMBRE TOTAL D'ENFANTS A LA MAISON ET LE NOMBRE TOTAL DES FAMILLES.


CONVERSION TABLE - TABLE DE CONVERSION


Census Tract Numbers in 1981, with Numbers for Corresponding Census Tracts in 1976,
Census Metropolitan Area of St. John's

Numéros des secteurs de recensement en 1981 et numéros des secteurs de recensement correspondants en 1976,
région métropolitaine de recensement de St. John's

1981	1976
1	1
2	2
3	3
4	4
5.01	5.01
5.02	5.02
6	6
7	7
8	8
9	9
10	10
11	11
12	12
13	13
14	14
15.01	15.01
15.02	15.02*
15.03	15.02*
16	16
100.01	100*
100.02	100*
170	170
171	171
172	172
200.01	200*
200.02	200*
201	201
202	202
300	300
301.01	301*
301.02	301*
302	302
303	
	SUB. IT - BAY BULLS, SUN,
	SUB. IU - SOUTHERN SHORE, SUN*

* Part of a Census Tract or Census Subdivision. - Partie de secteur de recensement ou de subdivision de recensement.





Statistics Canada Library
Bibliothèque Statistique Canada



1010022065

