

1981 Census of Canada

Recensement du Canada de 1981

Census tracts

Secteurs de recensement



Population, occupied private dwellings, private households, census families in private households

Population, logements privés occupés, ménages privés, familles de recensement dans les ménages privés

Selected characteristics

Certaines caractéristiques

Saint John



Data in many forms. . .

Statistics Canada disseminates data in a variety of forms. In addition to publications, both standard and special tabulations are offered on computer printouts, microfiche and microfilm, and magnetic tapes. Maps and other geographic reference materials are available for some types of data. Direct access to aggregated information is possible through CANSIM, Statistics Canada's machine-readable data base and retrieval system.

How to obtain more information

Inquiries about this publication and related statistics or services should be directed to the Statistics Canada reference centre in:

St. John's	772-4073	Winnipeg	949-4020
Halifax	426-5331	Regina	359-5405
Montréal	283-5725	Edmonton	420-3027
Ottawa	992-4734	Vancouver	666-3691
Toronto	966-6586		

Toll-free access is provided in all provinces and territories, for users who reside outside the local dialing area of any of the regional reference centres:

Newfoundland & Labrador	Zenith 07037
Nova Scotia, New Brunswick & Prince Edward Island	1-800-565-7192
Québec	1-800-361-2831
Ontario	1-800-268-1151
Manitoba	1-800-282-8006
Saskatchewan	1 (112)-800-667-3524
Alberta	1-800-222-6400
British Columbia (South & Central)	112-800-663-1551
Yukon & Northern B.C. (area served by NorthwTel Inc.)	Zenith 08913
Northwest Territories	Zenith 22015

How to order publications

This and other Statistics Canada publications may be purchased from local authorized agents and other community bookstores, through the local Statistics Canada offices, or by mail order to Publication Sales and Services, Statistics Canada, Ottawa, Ontario, K1A 0V7.

Des données sous plusieurs formes. . .

Statistique Canada diffuse des données sous diverses formes. Outre les publications, des totalisations habituelles et spéciales sont offertes sur imprimés d'ordinateur, sur microfiches et microfilms, et sur bandes magnétiques. Des cartes et d'autres documents de référence géographiques sont disponibles pour certaines sortes de données. L'accès direct à des données agrégées est possible par le truchement de CANSIM, la base de données ordiolingue et le système d'extraction de Statistique Canada.

Comment obtenir d'autres renseignements

Toute demande de renseignements au sujet de cette publication ou de statistiques et services connexes doit être adressée aux centres de référence de Statistique Canada à:

St. John's	772-4073	Winnipeg	949-4020
Halifax	426-5331	Regina	359-5405
Montréal	283-5725	Edmonton	420-3027
Ottawa	992-4734	Vancouver	666-3691
Toronto	966-6586		

Un **service d'appel sans frais** est offert, dans toutes les provinces et dans les territoires, aux **utilisateurs qui habitent à l'extérieur des zones de communication locale** des centres de référence régionaux:

Terre-Neuve et Labrador	Zénith 07037
Nouvelle-Écosse, Nouveau-Brunswick et Île-du-Prince-Édouard	1-800-565-7192
Québec	1-800-361-2831
Ontario	1-800-268-1151
Manitoba	1-800-282-8006
Saskatchewan	1 (112)-800-667-3524
Alberta	1-800-222-6400
Colombie-Britannique (région sud et centrale)	112-800-663-1551
Yukon et le nord de la Colombie-Britannique (région desservie par NorthwTel Inc.)	Zénith 08913
Territoires du Nord-Ouest	Zénith 22015

Comment commander les publications

On peut se procurer cette publication et les autres publications de Statistique Canada auprès des agents autorisés et des autres librairies locales, par l'entremise des bureaux régionaux de Statistique Canada, ou en écrivant à Ventes et distribution de publications, Statistique Canada, Ottawa, (Ontario), K1A 0V7.

**at
your
service**

**à
votre
service**



1981 Census of Canada

Recensement du Canada de 1981

Census tracts**Secteurs de recensement****Population, occupied private dwellings, private households, census families in private households****Population, logements privés occupés, ménages privés, familles de recensement dans les ménages privés**

Selected characteristics

Certaines caractéristiques

Saint John

Published under the authority of
the Minister of Supply and
Services Canada

Statistics Canada should be credited when
reproducing or quoting any part of this document

© Minister of Supply
and Services Canada 1982

November 1982
8-5200-647

Price: Canada, \$4.00
Other Countries, \$4.80

Catalogue 95-928

ISBN 0-660-51186-x

Ottawa

Publication autorisée par
le ministre des Approvisionnements et
Services Canada

Reproduction ou citation autorisée sous réserve
d'indication de la source: Statistique Canada

© Ministre des Approvisionnements
et Services Canada 1982

Novembre 1982
8-5200-647

Prix: Canada, \$4.00
Autres pays, \$4.80

Catalogue 95-928

ISBN 0-660-51186-x

Ottawa



TABLE OF CONTENTS

	Page
Introduction	V
Definitions	VI
Confidentiality and Random Rounding	XI
Sampling	XI
Data Quality	XII
Introduction	XII
Coverage Error	XII
Response Error	XII
Processing Error	XIII
Special Notes	XIII
Reference Products	XV
Symbols	XV
Graphic	
Reference Maps for Census Tracts ...	XVII
Tables	
Table 1. Selected Population, Dwelling, Household and Census Family Characteristics, for Census Tracts, 1981	1-1
Conversion Table Census Tract Num- bers in 1981, with Numbers for Corre- sponding Census Tracts in 1976	17

TABLE DES MATIÈRES

	Page
Introduction	V
Définitions	VI
Confidentialité et arrondissement aléatoire	XI
Échantillonnage	XI
Qualité des données	XII
Introduction	XII
Erreur d'observation	XII
Erreur de réponse	XII
Erreur de traitement	XIII
Notes spéciales	XIII
Produits de référence	XV
Signes conventionnels	XV
Graphique	
Cartes de référence des secteurs de recensement	XVII
Tableaux	
Tableau 1. Certaines caractéristiques de la population, des logements, des ménages et des familles de recensement, secteurs de recen- sement, 1981	1-1
Table de conversion Numéros des sec- teurs de recensement en 1981 et numéros des secteurs de recensement corres- pondants en 1976	17



INTRODUCTION

This bulletin is one of a series of 36 (Catalogue Nos. 95-905 to 95-940) presenting, for census tracts (CTs) (see definition below), a compendium of the most frequently used data collected by the 1981 Census of Canada on a 100% basis. Another series of 36 bulletins (Catalogue Nos. 95-946 to 95-981) present additional data collected on a 20% sample basis.

The urban centres included in the 1981 Census Tract Programme are: Brantford, Ont.; Calgary, Alta.; Chicoutimi-Jonquière, Que.; Edmonton, Alta.; Guelph, Ont.; Halifax, N.S.; Hamilton, Ont.; Kamloops and Kelowna, B.C.; Kingston, Kitchener and London, Ont.; Moncton, N.B.; Montréal, Que.; North Bay and Oshawa, Ont.; Ottawa-Hull, Ont., Que.; Peterborough, Ont.; Prince George, B.C.; Québec, Que.; Regina, Sask.; Saint John, N.B.; Sarnia, Ont.; Saskatoon, Sask.; Sault Ste. Marie, Ont.; Sherbrooke, Que.; St. Catharines-Niagara, Ont.; St. John's, Nfld.; Sudbury, Thunder Bay and Toronto, Ont.; Trois-Rivières, Que.; Vancouver and Victoria, B.C.; Windsor, Ont.; Winnipeg, Man.

Population counts from the 1976 Census are included for comparison purposes. These 1976 counts have been adjusted to reflect the 1981 census tract limits.

A conversion table showing the relationship between the 1981 and 1976 census tracts is included in this bulletin. Municipalities (census subdivisions) added to some census agglomerations between 1976 and 1981 have been tracted for the first time. The names of these 1976 municipalities (census subdivisions) corresponding to the 1981 census tracts appear in the 1976 column of the conversion table.

All land area measurements apply to the limits in effect on January 1, 1981, the geographic reference date for the 1981 Census. The Census of Canada provides unofficial land area measurements only, as these are required in order to calculate population density. Official land area measurements for Canada and the provinces are available from Energy, Mines and Resources Canada, Surveys and Mapping Branch.

INTRODUCTION

Ce bulletin est l'un d'une série de 36 documents (nos 95-905 à 95-940 au catalogue) présentant, pour les secteurs de recensement (SR) dont la définition figure plus loin, une version abrégée des données les plus fréquemment utilisées qui ont été recueillies auprès de toute la population lors du recensement de 1981. Une autre série de 36 bulletins (nos 95-946 à 95-981) renferme des renseignements additionnels recueillis auprès d'un échantillon de 20 %.

Les centres urbains compris dans le programme des secteurs de recensement de 1981 sont les suivants: Brantford (Ont.); Calgary (Alb.); Chicoutimi-Jonquière (Qué.); Edmonton (Alb.); Guelph (Ont.); Halifax (N.-É.); Hamilton (Ont.); Kamloops et Kelowna (C.-B.); Kingston, Kitchener et London (Ont.); Moncton (N.B.); Montréal (Qué.); North Bay et Oshawa (Ont.); Ottawa-Hull (Ont., Qué.); Peterborough (Ont.); Prince George (C.-B.); Québec (Qué.); Regina (Sask.); Saint John (N.B.); Sarnia (Ont.); Saskatoon (Sask.); Sault Ste. Marie (Ont.); Sherbrooke (Qué.); St. Catharines-Niagara (Ont.); St. John's (T.-N.); Sudbury, Thunder Bay et Toronto (Ont.); Trois-Rivières (Qué.); Vancouver et Victoria (C.-B.); Windsor (Ont.); et Winnipeg (Man.).

Les chiffres de population tirés du recensement de 1976 sont joints à des fins comparatives. Ils ont été modifiés afin de tenir compte des limites des secteurs de recensement en vigueur en 1981.

Ce bulletin renferme également une table de conversion illustrant le lien qui existe entre les secteurs de recensement de 1976 et 1981. Les municipalités (subdivisions de recensement) ajoutées à certaines agglomérations de recensement entre 1976 et 1981 ont été réparties en secteurs de recensement pour la première fois. Les municipalités (subdivisions de recensement) prises en compte en 1976 et correspondant aux secteurs de recensement de 1981 sont énumérées dans la colonne "1976" de la table de conversion.

Toutes les superficies s'appliquent aux limites en vigueur au 1^{er} janvier 1981, date de référence géographique pour le recensement de 1981. Ce dernier ne donne que les chiffres officiels, ceux-ci étant nécessaires au calcul de la densité de la population. On peut obtenir les chiffres officiels pour le Canada et les provinces en s'adressant à la Direction des levés et de la cartographie, Énergie, Mines et Ressources Canada.

Provincial census tract (PCT) is a geographic concept comparable to census tract and covers all the territory outside the 36 census tracted centres. Data for PCTs are available on user summary tape or microfiche only.

This bulletin is one of a series of similar presentations for various geographic levels, i.e. federal electoral districts (Catalogue Nos. 95-901 and 95-941), census divisions (Catalogue Nos. 95-902 and 95-942), census metropolitan areas (Catalogue Nos. 95-903 and 95-943), census agglomerations (Catalogue Nos. 95-903 and 95-944) and census subdivisions of 5,000 population and over (Catalogue Nos. 95-904 and 95-945).

Thematic maps of selected census data at the census tract level are presented for 12 large census metropolitan areas (CMAs) in a new series of Metropolitan Atlas bulletins (Catalogue Nos. 99-919 to 99-930).

Reference maps showing the locations of the 1981 census tracts are included in this bulletin. It should be noted that census tracts do not necessarily respect census subdivision boundaries. However census tracts do respect the outside boundaries of all tracted census metropolitan areas and census agglomerations.

DEFINITIONS

Census Tract (CT). Refers to a permanent small census geostatistical area established in large urban communities with the help of local specialists interested in urban and social science research. Census tracts are reviewed and approved by Statistics Canada according to the following criteria:

- (a) the boundaries must follow permanent and easily recognized lines on the ground;
- (b) the population must be between 2,500 and 8,000, with a preferred average of 4,000 persons, except for census tracts in the central business district, major industrial zones, or in peripheral rural or urban areas that may have either a lower or higher population;
- (c) the area must be as homogeneous as possible in terms of economic status and social living conditions; and
- (d) the shape must be as compact as possible.

All census metropolitan areas, all census agglomerations with a city having a population of 50,000 or more, and all other cities of at least 50,000 population at the previous census are eligible for a census tract programme.

Un secteur de recensement provincial (SRP) est un concept géographique comparable au secteur de recensement qui englobe tous les territoires situés à l'extérieur des 36 centres répartis en secteurs de recensement. Les données des SRP sont offertes uniquement sur bandes sommaires ou microfiches.

Ce bulletin est l'un d'une série de documents similaires sur diverses unités géographiques: circonscriptions électorales fédérales (nos 95-901 et 95-941 au catalogue), divisions de recensement (nos 95-902 et 95-942 au catalogue), régions métropolitaines de recensement (nos 95-903 et 95-943 au catalogue), agglomérations de recensement (nos 95-903 et 95-944 au catalogue) et subdivisions de recensement ayant une population de 5,000 habitants et plus (nos 95-904 et 95-945 au catalogue).

Des cartes thématiques illustrant certaines données au niveau des secteurs de recensement sont présentées pour 12 grandes régions métropolitaines de recensement (RMR) dans une nouvelle série d'atlas métropolitains (nos 99-919 à 99-930 au catalogue).

Ce bulletin renferme également des cartes de référence situant les secteurs de recensement de 1981. Il importe de noter que ces derniers ne correspondent pas nécessairement aux subdivisions de recensement, mais qu'ils respectent les limites extérieures de toutes les régions métropolitaines de recensement et agglomérations de recensement réparties en secteurs de recensement.

DÉFINITIONS

Secteur de recensement (SR). Petite unité géostatistique permanente de recensement établie dans les grands centres urbains avec l'aide de spécialistes locaux qui s'intéressent à la recherche en sciences sociales et en urbanisme. Les secteurs de recensement sont délimités et approuvés par Statistique Canada d'après les critères suivants:

- a) des limites qui coïncident avec des lignes permanentes facilement reconnaissables sur le terrain;
- b) une population de 2,500 à 8,000 habitants, la moyenne devant être de préférence de 4,000 personnes, sauf pour les secteurs de recensement du centre des affaires, les principales zones industrielles, ou les régions rurales ou urbaines périphériques dont les chiffres de la population peuvent être plus petits ou plus grands;
- c) la plus grande homogénéité possible du point de vue économique et social; et
- d) dans la mesure du possible, une forme compacte.

Toutes les régions métropolitaines de recensement, toutes les agglomérations de recensement dont la ville compte 50,000 habitants ou plus et toutes les autres villes d'au moins 50,000 habitants au recensement précédent pourront être incluses au programme de secteurs de recensement.

DEFINITIONS - Continued

Provincial Census Tract (PCT). Refers to a permanent small census geostatistical area of rural and/or urban type. PCTs exist in the area not included in the Census Tract Programme. Populations of PCTs generally vary between 3,000 and 8,000 with a preferred average of 5,000. Boundaries, as much as possible, follow permanent physical features and/or geographic units suggested by the provinces.

Census Metropolitan Area (CMA). Refers to the main labour market area of an urbanized core (or continuously built-up area) having 100,000 or more population. CMAs are created by Statistics Canada and are usually known by the name of the urban area forming their urbanized core. They contain whole municipalities (or census subdivisions). CMAs are comprised of (1) municipalities completely or partly inside the urbanized core; and (2) other municipalities if (a) at least 40% of the employed labour force living in the municipality works in the urbanized core, or (b) at least 25% of the employed labour force working in the municipality lives in the urbanized core.

Since a CMA must contain whole census subdivisions, its limits may fall within, or extend beyond, the actual labour market area. The differences may be significant in those parts of Canada where census subdivisions cover particularly large areas of land. Census metropolitan areas may also differ from Metropolitan Areas designated by local authorities for planning or other purposes.

Census Agglomeration (CA). Refers to the main labour market area of an urbanized core (or continuously built-up area) having between 10,000 and 99,999 population. CAs are created by Statistics Canada and are usually known by the name of the urban area forming their urbanized core. They contain whole municipalities (or census subdivisions). CAs are comprised of (1) municipalities completely or partly inside the urbanized core; and (2) other municipalities if (a) at least 40% of the employed labour force living in the municipality works in the urbanized core, or (b) at least 25% of the employed labour force working in the municipality lives in the urbanized core.

Since a CA must contain whole census subdivisions, its limits may fall within, or extend beyond, the actual labour market area. The differences may be significant in those parts of Canada where census subdivisions cover particularly large areas of land.

Census Subdivision (CSD). Refers to the general term applying to municipalities, Indian Reserves, Indian Settlements and unorganized territories.

DÉFINITIONS - suite

Secteur de recensement provincial (SRP). Petite unité géostatistique permanente de recensement de type rural et (ou) urbain. Les SRP existent dans les régions qui ne font pas partie du programme des secteurs de recensement. La population des SRP varie généralement de 3,000 à 8,000 habitants, la moyenne devant être de préférence de 5,000 habitants. Dans la mesure du possible, leurs limites coïncident avec des caractéristiques physiques permanentes et (ou) avec des unités géographiques proposées par les provinces.

Région métropolitaine de recensement (RMR). Principal marché du travail d'un noyau urbanisé (ou d'une zone bâtie en continu) comptant 100,000 habitants ou plus. Les RMR sont créées par Statistique Canada et sont ordinairement désignées par le nom de la région urbaine qui forme leur noyau urbanisé. Elles renferment des municipalités (ou subdivisions de recensement) entières. Une RMR comprend (1) les municipalités qui se trouvent en totalité ou en partie à l'intérieur du noyau urbanisé et (2) d'autres municipalités si a) au moins 40 % de la population active occupée demeurant dans la municipalité travaille dans le noyau urbanisé ou si b) au moins 25 % de la population active occupée travaillant dans la municipalité demeure dans le noyau urbanisé.

Puisqu'une RMR doit renfermer des subdivisions de recensement entières, ses limites peuvent se trouver dans le secteur réel du marché du travail, ou s'étendre en dehors de celui-ci. Les différences peuvent être importantes dans les régions du Canada où les subdivisions de recensement ont une très grande superficie. Il est également possible que des régions métropolitaines de recensement ne concordent pas avec les régions métropolitaines désignées par les autorités locales à des fins de planification ou autres.

Agglomération de recensement (AR). Principal marché du travail d'un noyau urbanisé (ou d'une zone bâtie en continu) comptant entre 10,000 et 99,999 habitants. Les AR sont créées par Statistique Canada et sont ordinairement désignées par le nom de la région urbaine qui forme leur noyau urbanisé. Elles renferment des municipalités (ou subdivisions de recensement) entières. Une AR comprend (1) les municipalités qui se trouvent en totalité ou en partie à l'intérieur du noyau urbanisé et (2) d'autres municipalités si a) au moins 40 % de la population active occupée demeurant dans la municipalité travaille dans le noyau urbanisé ou si b) au moins 25 % de la population active occupée travaillant dans la municipalité demeure dans le noyau urbanisé.

Puisqu'une AR doit renfermer des subdivisions de recensement entières, ses limites peuvent se trouver dans le secteur réel du marché du travail, ou s'étendre en dehors de celui-ci. Les différences peuvent être importantes dans les régions du Canada où les subdivisions de recensement ont une très grande superficie.

Subdivision de recensement (SDR). Terme générique qui désigne les municipalités, les réserves indiennes, les établissements indiens et les territoires non organisés.

DEFINITIONS - Continued

In Newfoundland, Nova Scotia and British Columbia, the term also describes geostatistical areas that have been created by Statistics Canada in cooperation with the provinces as an equivalent for municipalities.

Land Area. Refers to area measurement in square kilometres and excludes, wherever feasible, large bodies of water.

Population Density. Refers to the number of persons per square kilometre.

Age. Refers to age at last birthday (as of the census reference date, June 3, 1981). This variable is derived from date of birth.

Date of Birth. Refers to the day, month and year of birth, collected for the purpose of determining the person's age as of the census reference date. Persons who were unable to give the exact date of birth were asked to give the best possible estimate.

Sex. Refers to the gender of the respondent.

Marital Status. Refers to the following conjugal status of a person:

Now married (excluding separated) -
Persons whose husband or wife is living, unless the couple is separated or a divorce has been obtained. Persons living common-law are considered as "Now married";

Separated -
Persons who have been deserted or who have parted because they no longer want to live together, but have not obtained a divorce;

Divorced -
Persons who have obtained a legal divorce and who have not remarried;

Widowed -
Persons who have lost their spouse through death and who have not remarried;

Never married (single) -
Persons who never married (including all persons less than 15 years) and persons whose marriage was annulled.

Mother Tongue. Refers to the first language learned in childhood and still understood by an individual.

Although the intent of the question has not changed since 1941 (i.e., the identification of the language first learned as a young child), the wording of the question itself has not been completely uniform. The most recent of these

DÉFINITIONS - suite

À Terre-Neuve, en Nouvelle-Écosse et en Colombie-Britannique, l'expression désigne également des unités géostatistiques créées comme équivalents des municipalités et délimitées par Statistique Canada en collaboration avec les provinces.

Superficie. Surface en kilomètres carrés excluant les grandes nappes d'eau, lorsque cela est possible.

Densité de population. Nombre de personnes au kilomètre carré.

Âge. Âge au dernier anniversaire de naissance (à la date de référence du recensement, le 3 juin 1981). Cette variable est établie d'après la réponse à la question sur la date de naissance.

Date de naissance. Jour, mois et année de naissance aux fins d'établissement de l'âge du recensé au jour du recensement. Les personnes qui ne connaissaient pas la date exacte de leur naissance devaient donner la meilleure estimation possible.

Sexe. Qualité d'homme ou de femme.

État matrimonial. Situation conjugale d'une personne, notamment:

Actuellement marié(e) (sauf séparé(e)):
personne dont le conjoint est vivant, à moins que le couple ne soit séparé ou divorcé; les personnes vivant en union consensuelle sont considérées comme actuellement mariées.

Séparé(e):
personne qui a été abandonnée, ou qui est séparée de son conjoint, légalement ou non, parce qu'elle ne veut plus vivre avec cette personne, mais qui n'a pas obtenu de divorce.

Divorcé(e):
personne qui a obtenu un divorce et qui ne s'est pas remariée.

Veuf(ve):
personne dont le conjoint est décédé et qui ne s'est pas remariée.

Célibataire (jamais marié(e)):
personne qui n'a jamais été mariée (y compris toute personne de moins de 15 ans), ou personne dont le mariage a été annulé.

Langue maternelle. Première langue apprise et encore comprise.

Bien que l'objet de cette question n'ait pas changé depuis 1941 (c'est-à-dire connaître la première langue apprise par les recensés), la formulation n'a pas toujours été la même. En 1971 et 1976, on demandait aux recensés d'indiquer la première langue parlée et encore comprise

DEFINITIONS - Continued

changes is from the 1971/76 wording of "language first spoken and still understood" to the 1981 wording "language first learned and still understood". This change was introduced so the question would conform to the definition of mother tongue given in the Official Languages Act, 1968-69.

Occupied Private Dwelling. Refers to a private dwelling in which a person or group of persons is permanently residing. Also included are private dwellings whose usual residents are temporarily absent on Census Day. Unless otherwise specified, all data in housing reports are for occupied private dwellings rather than unoccupied private dwellings or dwellings occupied solely by foreign and/or temporary residents.

Tenure. Refers to whether some member of the household owns or rents the dwelling.

A dwelling is classified as "owned" even if it is not fully paid for, such as one which has a mortgage or some other claim on it. The dwelling may be situated on rented or leased land or be part of a condominium (whether registered or unregistered).

A dwelling is classified as "rented" even if it is provided without cash rent or at a reduced rent or if the dwelling is part of a co-operative. For census purposes, in a co-operative all members jointly own the co-operative and occupy their dwelling units under a lease agreement.

Structural Type. Refers to the structural arrangements of the dwelling.

Single House (or Single Detached)

Refers to a single dwelling not attached to any other building and surrounded on all sides by open space.

Semi-detached or Double House

Refers to one of two dwellings attached side by side but not attached to any other building and surrounded on all other sides by open space.

Duplex

Refers to one of two dwellings, one above the other, not attached to any other building and surrounded on all sides by open space.

Row House

Refers to one of three or more dwellings joined side by side but not having any other dwellings either above or below.

DÉFINITIONS - suite

tandis qu'en 1981, on leur demandait d'inscrire la première langue apprise et encore comprise. Cette modification a été apportée afin que la question du recensement corresponde à la définition de langue maternelle dans la Loi sur les langues officielles de 1968-1969.

Logement privé occupé. Logement privé occupé de façon permanente par une personne ou un groupe de personnes. Sont également inclus dans cette catégorie les logements privés dont les résidents habituels sont temporairement absents le jour du recensement. Sauf indication contraire, toutes les données présentées dans les publications sur le logement se rapportent aux logements privés occupés et non à des logements privés inoccupés ou à des logements occupés par des résidents étrangers et (ou) temporaires.

Mode d'occupation. Indique si le logement est possédé ou loué par un membre du ménage.

Un logement est classé "possédé" même s'il est hypothéqué ou grevé d'une autre créance. Le logement peut être situé sur un terrain donné ou pris en location, ou encore faire partie d'un condominium enregistré ou non.

Un logement est classé "loué" même s'il est donné en location sans loyer en argent ou à un loyer réduit, ou qu'il fait partie d'une coopérative. Aux fins du recensement, tous les membres d'une coopérative ont des parts dans cette coopérative et occupent leur logement en vertu d'un bail.

Type de construction. Type de construction du logement.

Maison individuelle (ou logement individuel non attenant)

Logement individuel non attenant à une autre construction et entouré d'espaces libres.

Maison jumelée ou maison double

Deux logements côte à côte réunis par un mur commun, mais non attenants à une autre construction, et entourés d'espaces libres.

Duplex

Deux logements superposés non attenants à une autre construction et entourés d'espaces libres.

Maison en rangée

Logement dans une rangée d'au moins trois logements réunis côte à côte sans autre logement au-dessus ou en dessous.

DEFINITIONS - Continued

Apartment in a Building That Has Five or More Storeys

Refers to a dwelling unit in a high-rise apartment building.

Apartment in a Building That Has Less Than Five Storeys

Refers to a dwelling unit in a triplex, quadruplex or a dwelling unit in a non-residential building or in a house that has been converted.

House Attached to a Non-residential Building

Refers to a single dwelling attached at ground level to another building (such as a store, etc.) but separated from it by a common wall running from ground to roof.

Mobile Home

Refers to a dwelling which has been designed and constructed to be transported on its own chassis and capable of being moved on short notice.

Other Movable Dwelling

Refers to a dwelling such as a tent, travel trailer, railroad car or houseboat.

Private Household. Refers to a person or group of persons (other than foreign residents) who occupy a private dwelling and do not have a usual place of residence elsewhere in Canada. The number of private households equals the number of occupied private dwellings.

Household Size. Refers to the number of persons in a PRIVATE HOUSEHOLD.

Census Family. Refers to a husband and a wife (with or without children who have never married, regardless of age), or a lone parent of any marital status, with one or more children who have never married, regardless of age, living in the same dwelling. For census purposes, persons living in a common-law type of arrangement are considered as now married, regardless of their legal marital status; they accordingly appear as a husband-wife family in the census family tables.

Census Family Composition. Refers to the classification of census families in terms of the number and/or age groups of children at home.

DÉFINITIONS - suite

Appartement dans un immeuble de cinq étages et plus

Logement dans une tour d'habitation.

Appartement dans un immeuble de moins de cinq étages

Logement dans un triplex ou un quadruplex, dans une construction non résidentielle ou dans une maison qui a été transformée.

Maison attenante à une construction non résidentielle

Logement individuel attaché au niveau du sol à une autre construction, par ex., un magasin, mais qui en est séparé par un mur commun s'élevant du sol au toit.

Habitation mobile

Logement conçu et construit pour être transporté sur son propre châssis et qu'on peut déplacer sans grand délai.

Autre logement mobile

Logement tel qu'une tente, une roulotte de voyage, une voiture de chemin de fer ou un bateau-maison.

Ménage privé. La ou les personnes (autres que des résidents étrangers) qui occupent un logement privé et qui n'ont pas de lieu de résidence habituelle ailleurs au Canada. Le nombre de ménages privés est égal au nombre de logements privés occupés.

Taille de ménage. Nombre de personnes dans un MÉNAGE PRIVÉ.

Famille de recensement. Époux et épouse (avec ou sans enfants jamais mariés, peu importe leur âge) ou un parent seul (peu importe son état matrimonial) avec un ou plusieurs enfants jamais mariés (quel que soit leur âge) vivant dans le même logement. Aux fins du recensement, les personnes vivant en union libre sont considérées comme "actuellement mariées", peu importe leur état matrimonial légal; elles figurent donc comme une famille époux-épouse dans les tableaux sur la famille de recensement.

Composition de la famille de recensement. Les familles de recensement sont classées selon le nombre et (ou) le groupe d'âge des enfants à la maison.

DEFINITIONS - Concluded

Census Family Status. Refers to the classification of the population into family and non-family persons.

Family persons refers to household members who belong to a census family.

Non-family persons refers to household members who do not belong to a census family.

Census Family Structure. Refers to the classification of census families into husband-wife families (with or without children present) and lone-parent families by sex of parent. Note however, in this bulletin, lone-parent families are not broken down by sex of parent.

CONFIDENTIALITY AND RANDOM ROUNDING

The figures shown in this report have been subjected to a confidentiality procedure known as "random rounding" to prevent the possibility of associating small figures with any identifiable individual. Under this method, all figures including totals are randomly rounded (either up or down) to a multiple of "5". This technique provides strong protection against direct, residual or negative disclosures without adding significant error to the census data. However, since totals are independently rounded, they do not necessarily equal the sum of individual rounded figures in distributions. Also, minor differences can be expected for corresponding totals and cell values in various census reports. Similarly, percentages, which are calculated on rounded figures, do not necessarily add to the total. Percentage distributions and rates for the most part are based on rounded data, while percentage changes and averages are based on unrounded data. Users are advised that each table is noted accordingly.

SAMPLING

The 1981 Census data were collected either on a 100% basis (i.e. from all households) or on a sample basis (i.e. from only a random sample of households) with data weighted to provide estimates of the entire population. The information in this report was collected on a 100% basis. All table headings are noted accordingly.

DÉFINITIONS - fin

Situation des particuliers dans la famille de recensement. Catégorisation de la population en personnes faisant partie d'une famille et en personnes hors famille.

Personnes faisant partie d'une famille - Membres d'un ménage qui font partie d'une famille de recensement.

Personnes hors famille - Membres d'un ménage qui ne font pas partie d'une famille de recensement.

Structure de la famille de recensement. Catégorisation des familles de recensement en familles époux-épouse (avec ou sans enfants présents) et en familles monoparentales selon le sexe du parent. Il est à noter, cependant, que dans ce bulletin, les familles monoparentales ne sont pas ventilées selon le sexe du parent.

CONFIDENTIALITÉ ET ARRONDISSEMENT ALÉATOIRE

Par souci de confidentialité, les chiffres publiés dans le présent rapport ont subi un arrondissement aléatoire qui supprime toute possibilité d'associer des chiffres à une personne facilement reconnaissable. Grâce à cette méthode, tous les chiffres, y compris les totaux, sont arrondis de façon aléatoire (vers le haut ou vers le bas) jusqu'à un multiple de "5". Cette technique assure une protection efficace contre la divulgation directe, négative ou par recoupements, sans ajouter d'erreur significative aux données. Cependant, comme les totaux sont arrondis séparément, ils ne correspondent pas nécessairement à la somme des chiffres arrondis dans les distributions. De plus, il faut s'attendre que les totaux et les autres chiffres correspondants dans divers bulletins du recensement présentent quelques légères différences. De même, la somme de pourcentages calculés à partir de chiffres arrondis ne correspond pas forcément au total des éléments. Les répartitions en pourcentage et les taux sont dans la plupart des cas basés sur des données arrondies, alors que les variations en pourcentage et les moyennes sont basées sur des données non arrondies. Les renvois au bas des tableaux avertissent l'utilisateur en conséquence.

ÉCHANTILLONNAGE

Les données du recensement de 1981 ont été recueillies sur une base de 100 % (c'est-à-dire auprès de tous les ménages) ou par un échantillonnage aléatoire des ménages; ces données sont pondérées afin de fournir des estimations sur l'ensemble de la population. Les renseignements figurant dans le présent bulletin ont été recueillis selon la première méthode. Tous les titres des tableaux ont été annotés en conséquence.

DATA QUALITY

Introduction

Any census data will be subject to error. Some of the errors will tend to cancel out over a large number of cases (i.e. for larger cells) as errors will be made in both directions (i.e. random errors). In general the proportion or rate of these random errors increases as the population or cell size decreases. Thus, small data values, even though collected on a 100% basis, should be used with some caution.

Other of the errors will tend not to cancel out as errors will have a tendency to occur in one direction more than another (systematic errors, for example, question wording which invites errors in one direction more than in the other) and will result in a bias.

The data contained in this bulletin are subject to coverage errors, response errors and to processing errors.

Coverage Error

A coverage error occurs in the census whenever a person or a household is missed completely or counted more than once. Since overcoverage is fairly rare in relation to undercoverage, the net effect of such errors is to introduce a downward bias in census figures, so that the published census estimates tend to underestimate the actual population.

A special study was undertaken in relation to the 1976 Census to measure the extent of the bias due to undercoverage. This study estimated the overall undercoverage rate to be of the order of 2% of the total population for persons and 2% for households. It also indicated that undercoverage is higher in certain segments of the population, e.g., young male adults and recent immigrants. Similar trends were obtained in connection with the 1971 Census.

A comparable study was undertaken for the 1981 Census but the results were not available at the time this report was published.

Response Error

A response error occurs when the response recorded is incorrect. Such errors may occur due to the respondent misinterpreting the question, inadvertently checking the wrong box, or even consciously checking the wrong box. Contributing to this error may be the questionnaire wording or organization, or the training and attitude of enumerators.

QUALITÉ DES DONNÉES

Introduction

Dans tout recensement, les données recueillies peuvent être entachées d'erreurs. Certaines de ces erreurs tendent à s'annuler à mesure que le nombre de cas observés augmente (c'est-à-dire dans le cas des classes plus importantes) puisque les erreurs se font dans les deux sens (erreurs aléatoires). De façon générale, la proportion ou le taux d'erreurs aléatoires augmente au fur et à mesure que la taille de la population ou de la classe diminue. Aussi, faut-il utiliser avec une certaine réserve les petits chiffres obtenus, même si ces données ont été recueillies auprès de l'ensemble de la population.

Dans d'autres cas, les erreurs ne s'annulent pas parce qu'elles ont tendance à se produire dans un sens plutôt que dans un autre. Il s'agit d'erreurs systématiques. Par exemple, le libellé d'une question peut favoriser les erreurs dans un sens particulier. Ces erreurs entraînent un biais.

Des erreurs d'observation, des erreurs de réponse et des erreurs de traitement ont pu influencer sur la qualité des données fournies dans le présent bulletin.

Erreur d'observation

Il y a erreur d'observation au recensement lorsqu'on oublie complètement une personne ou un ménage ou qu'on le compte plus d'une fois. Étant donné que le surdénombrement est assez rare par rapport au sous-dénombrement, de telles erreurs produisent un biais vers le bas dans les statistiques du recensement, de sorte que les estimations publiées du recensement tendent à sous-estimer le chiffre réel de population.

On a entrepris une étude spéciale sur le recensement de 1976 afin d'évaluer le biais entraîné par le sous-dénombrement. Selon les résultats, le taux global du sous-dénombrement serait de 2 % de l'ensemble de la population dans le cas des particuliers et de 2 % pour les ménages. L'étude a révélé que le sous-dénombrement est plus élevé dans certains groupes de la population, par exemple chez les jeunes adultes de sexe masculin et les nouveaux immigrants. On avait décelé les mêmes tendances lors du recensement de 1971.

Une étude similaire a été entreprise pour le recensement de 1981, mais les résultats n'étaient pas accessibles au moment de la parution du présent bulletin.

Erreur de réponse

Une erreur de réponse se produit lorsque la réponse enregistrée est incorrecte. De telles erreurs surviennent lorsque le répondant a mal interprété la question ou a coché la mauvaise case par inadvertance ou même volontairement. La formulation des questions ou le mode de présentation du questionnaire ainsi que la formation et l'attitude des agents recenseurs sont des facteurs qui peuvent favoriser ce genre d'erreurs.

Processing Error

Processing errors can occur when write-in answers are coded, when responses on the questionnaire are transcribed to be read by the computer, and when imputations are done either for non-response or for edit rejects.

A comprehensive assessment of the quality of the census data collected on a 100% basis will be included in Data Quality - Total Population (Catalogue No. 99-904).

SPECIAL NOTES

Mother Tongue

Comparability of the 1981 and 1976 Census mother tongue data is affected by a number of factors:

- (a) There has been a decrease in the non-response rate from 1.9% in 1976 to 1.1% in 1981. As a result, an unknown portion of the change in any given mother tongue is due to a better enumeration of the population.
- (b) In the 1976 Census the 1.9% of the population who did not respond to the mother tongue question had their language coded as Not Stated. In the 1981 Census the 1.1% of the population who did not respond to the question were assigned a specific language (see table below).
- (c) Procedures for the removal of multiple responses, provided by 2.4% of the 1981 population, have changed for the 1981 Census. In 1976, an arbitrary and deterministic processing edit blanked the multiple responses, leaving only one valid response for each individual. In the 1981 Census, multiple languages were assigned a single response using probabilistic computer algorithms (see table below for the redistribution of combinations of English, French and Other).
- (d) The category "Indian, n.o.s." includes persons who are of aboriginal ancestry and those of Asian Indian ancestry. In 1976, these persons were all coded to "Native Indian" as mother tongue.

Erreur de traitement

Des erreurs de traitement peuvent se produire lorsque des réponses en toutes lettres sont codées, lorsque les réponses du questionnaire sont transcrites en langage d'ordinateur et lorsqu'on fait des imputations pour tenir compte soit de la non-réponse soit des rejets au contrôle.

Une évaluation détaillée de la qualité des données du recensement recueillies sur une base intégrale sera présentée dans la publication Qualité des données - Population totale (n° 99-904 au catalogue).

NOTES SPÉCIALES

Langue maternelle

Un certain nombre de facteurs influent sur la comparabilité des données des recensements de 1981 et de 1976 sur la langue maternelle:

- a) Le taux de non-réponse est tombé de 1,9 % en 1976 à 1,1 % en 1981. Les changements observés pour certaines langues s'expliquent en partie par un meilleur dénombrement de la population.
- b) Au recensement de 1976, 1,9 % de la population n'avait pas répondu à la question sur la langue maternelle et l'on avait codé leur langue dans la catégorie "non déclarée". Au recensement de 1981, une langue précise a été attribuée au 1,1 % des recensés qui n'ont pas répondu à cette question (voir le tableau ci-dessous).
- c) Les procédures en vue de la suppression des réponses multiples, enregistrées chez 2,4 % de la population en 1981, ont été modifiées au recensement de 1981. En 1976, un contrôle arbitraire et déterminant supprimait les réponses multiples pour ne garder qu'une réponse valable pour chaque recensé. Au recensement de 1981, on a conservé une seule réponse en utilisant des algorithmes informatiques probabilistes (voir le tableau ci-dessous pour la redistribution des combinaisons comportant le français, l'anglais et autres langues).
- d) La catégorie "Indien, n.d.a." regroupe les personnes d'ascendance autochtone et celles qui sont d'ascendance indienne asiatique. En 1976, la langue maternelle de toutes ces personnes a été codée "langue amérindienne".

Mother Tongue Information as Reported by Assigned Mother Tongue, Canada, 1981

Données sur la langue maternelle déclarée selon la langue maternelle attribuée, Canada, 1981

Mother tongue as reported in 1981 Langue maternelle déclarée en 1981	1981 mother tongue assigned as Langue maternelle attribuée en 1981		
	English Anglais	French Français	Other Autre
English only - Anglais seulement	14,518,400
French only - Français seulement	...	6,077,695	...
Other only ^{1,2} - Autre seulement ^{1,2}	...	2,495	2,897,730
English and French ³ - Anglais et français ³	103,595	104,650	...
English and other ^{2,4} - Anglais et autre ^{2,4}	122,655	235	202,640
French and other ⁵ - Français et autre ⁵	...	9,305	12,945
English, French and other ³ - Anglais, français et autre ³	7,845	7,375	14,250
Non-response - Non-réponse	165,970	47,340	48,060
Total	14,918,460	6,249,095	3,175,625

Totals may not equal the sum of components due to rounding. - Les chiffres ayant été arrondis, leur somme peut ne pas correspondre aux totaux indiqués.

- 1 "Other" includes all non-official languages. - "Autre" comprend toutes les langues non officielles.
- 2 A number of write-in languages were potentially changed to French by computer edit (e.g., "Belgian" could be either "French" or "Flemish"). - Lors du traitement des données par ordinateur, le français a été attribué comme langue maternelle pour un certain nombre de réponses écrites (par ex., "belge" pouvait être "français" ou "flamand").
- 3 In 1976, a random choice was made between "English and French". - En 1976, on a fait un choix aléatoire entre le français et l'anglais.
- 4 In 1976, all records with "English and other" were assigned to "English". - En 1976, on a attribué l' "anglais" à tous les recensés qui avaient indiqué "Anglais et autre".
- 5 In 1976, all records with "French and other" were assigned to "French". - En 1976, on a attribué le "français" à tous les recensés qui avaient indiqué "Français et autre".

Users of these data should be aware that there is some impact on the comparability of the 1981 with 1976 Census data due to changes in processing procedures. However, problem-free information was provided by 96.5% of the population. Furthermore, for 98.0% of the population, the same data would have been published for 1981, whether the 1976 or the 1981 processing methodology had been used. For a more detailed explanation, users are referred to Data Quality - Total Population (Catalogue No. 99-904).

Les utilisateurs noteront que les modifications apportées aux procédures de traitement influent quelque peu sur la comparabilité des données des recensements de 1981 et de 1976. Signalons que 96.5 % de la population ont fourni des données précises. En outre, les mêmes données auraient paru pour 98.0 % de la population en 1981, peu importe que l'on eût employé la méthode de traitement de 1976 ou celle de 1981. Pour de plus amples renseignements, prière de consulter la publication Qualité des données - Population totale (n° 99-904 au catalogue).

Structural Type Data

Users are advised that comparisons of structural type data with previous censuses should be approached with caution. Also, due to response bias in classifying certain structural types in the 1981 Census, the data for Single attached (semi-detached or double, row house, house attached to a non-residential building), Apartment less than 5 storeys, and Duplex should be used as one aggregate type, namely, Other Multiple Dwellings, as presented in the table(s) in this bulletin. More information concerning the nature of the problem

Données sur le type de construction

Les usagers devront user de prudence lorsqu'ils compareront les données sur le type de construction avec celles des recensements précédents. En outre, par suite du biais de réponse dans la classification de certains types de construction au recensement de 1981, les données sur les logements individuels attenants (maisons jumelées ou doubles, maisons en rangée, maisons attenantes à une construction non résidentielle), les appartements dans un immeuble de moins de 5 étages et les duplex doivent être considérés comme appartenant à un seul groupe, c'est-à-dire autres logements multiples,

and the conditions under which the data may be used with more confidence will be contained in Data Quality - Total Population (Catalogue No. 99-904).

REFERENCE PRODUCTS

The 1981 Census Dictionary (Catalogue No. 99-901) contains the complete range of definitions for all variables and terms used in the 1981 Census data products. Of general interest would be information contained in Summary Guide - Total Population (Catalogue No. 99-902) and Summary Guide - Sample Population (Catalogue No. 99-903) which include lists and indexes of tables appearing in the data publications, as well as reproductions of the census questionnaire forms and basic indicators of data quality. Further details on the data quality may be obtained from Data Quality - Total Population (Catalogue No. 99-904) and Data Quality - Sample Population (Catalogue No. 99-905).

A wide range of other analytical and reference products are available and described, along with information on data products and available services, in Products and Services of the 1981 Census of Canada.

SYMBOLS

The following standard symbols are used in Statistics Canada publications:

- .. figures not available.
- ... figures not appropriate or not applicable.
- nil or zero.
- amount too small to be expressed.

comme on le présente dans le(s) tableau(x) de ce bulletin. Pour plus de renseignements sur la nature de ce problème et sur la façon d'utiliser les données, prière de consulter la publication Qualité des données - Population totale (n° 99-904 au catalogue).

PRODUITS DE RÉFÉRENCE

Le Dictionnaire du recensement de 1981 (n° 99-901 au catalogue) donne les définitions de toutes les variables et de tous les termes utilisés dans les produits du recensement de 1981. Les renseignements que renferment le Guide sommaire - Population totale (n° 99-902 au catalogue) et le Guide sommaire - Population-échantillon (n° 99-903 au catalogue), présentent un intérêt général puisqu'ils donnent la liste et l'index de tous les tableaux des publications ainsi qu'une reproduction des questionnaires du recensement et les indicateurs de base de la qualité des données. On peut obtenir plus de détails sur la qualité des données dans Qualité des données - Population totale (n° 99-904 au catalogue) et Qualité des données - Population-échantillon (n° 99-905 au catalogue).

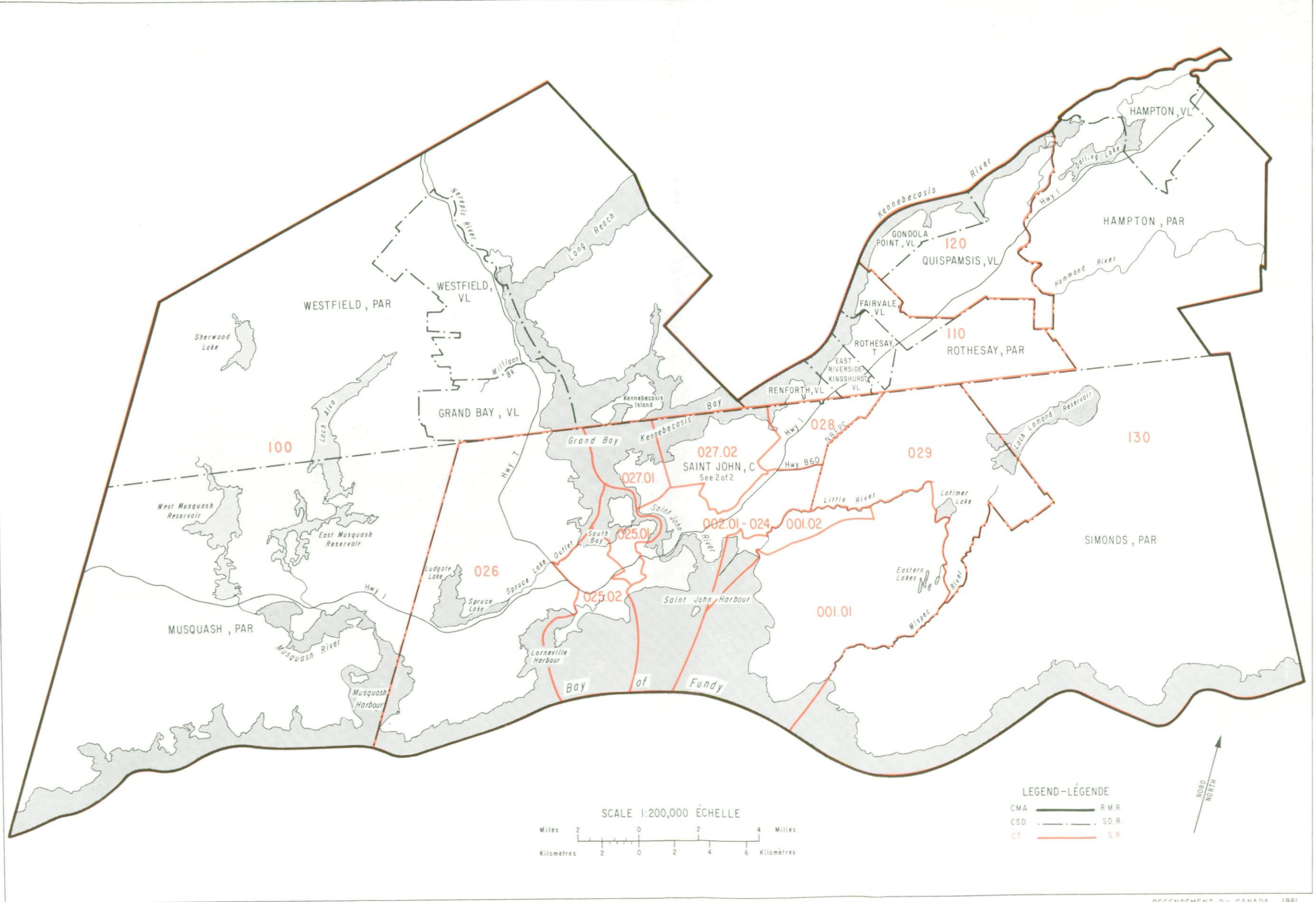
La publication Produits et services du recensement du Canada de 1981 décrit une foule d'autres analyses et de produits de référence, et fournit des renseignements sur les produits et services disponibles.

SIGNES CONVENTIONNELS

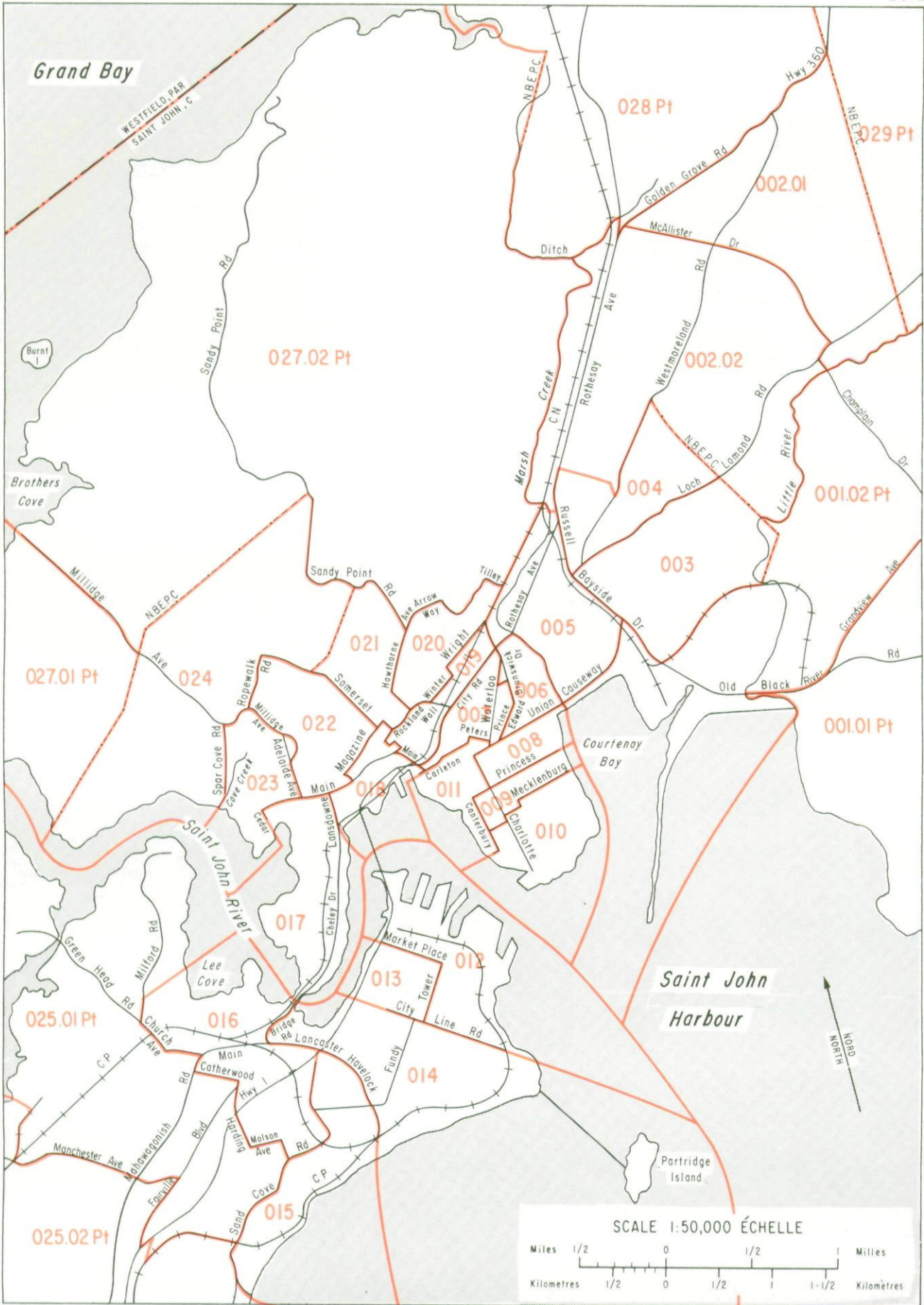
Les signes conventionnels suivants sont employés uniformément dans les publications de Statistique Canada:

- .. nombres indisponibles.
- ... n'ayant pas lieu de figurer.
- néant ou zéro.
- nombres infimes.











TABLES

TABLEAUX

TABLE 1. SELECTED POPULATION, DWELLING, HOUSEHOLD AND CENSUS FAMILY CHARACTERISTICS, FOR CENSUS TRACTS, 1981

(BASED ON 100% DATA)

CHARACTERISTICS	SAINT JOHN	CT - SR	CT - SR	CT - SR	CT - SR	CT - SR
	CMA - RMR (1)	001.01	001.02	002.01	002.02	003
POPULATION, 1976 (2)	112,974	3,194 A	3,777 A	3,396 A	2,068 A	2,586
POPULATION, 1981	114,048	3,730	3,436	4,042	2,284	2,408
LAND AREA IN SQUARE KILOMETRES, 1981	1 476.08	70.24	7.25	2.82	4.90	1.28
POPULATION DENSITY PER SQUARE KILOMETRE, 1981	77.3	53.1	473.9	1 433.3	466.1	1 866.7
SEX AND AGE GROUP:						
MALE, TOTAL	55,435	1,965	1,760	1,985	1,155	1,110
0- 4 YEARS	4,430	140	150	155	125	65
5- 9 YEARS	4,715	180	170	180	95	55
10-14 YEARS	4,870	185	160	195	80	100
15-19 YEARS	5,830	310	200	245	120	125
20-24 YEARS	5,370	185	215	230	185	110
25-34 YEARS	9,390	325	290	295	230	150
35-44 YEARS	6,330	220	235	250	125	105
45-54 YEARS	5,175	205	175	215	80	125
55-64 YEARS	4,690	130	105	150	70	130
65-69 YEARS	1,820	40	35	35	20	65
70 YEARS AND OVER	2,820	45	30	35	25	75
FEMALE, TOTAL	58,615	1,765	1,680	2,055	1,130	1,295
0- 4 YEARS	4,210	150	125	150	115	60
5- 9 YEARS	4,580	190	155	165	95	75
10-14 YEARS	4,580	175	170	200	85	80
15-19 YEARS	5,480	200	185	230	105	135
20-24 YEARS	5,670	170	185	220	195	115
25-34 YEARS	9,795	295	270	350	225	170
35-44 YEARS	6,270	200	250	260	110	130
45-54 YEARS	5,355	170	150	225	80	145
55-64 YEARS	5,395	125	105	135	60	185
65-69 YEARS	2,330	45	30	50	25	80
70 YEARS AND OVER	4,940	50	50	70	40	130
MARITAL STATUS:						
SINGLE (NEVER MARRIED), TOTAL	52,560	1,905	1,680	1,935	1,080	1,000
SINGLE (NEVER MARRIED), 15 YEARS OF AGE AND OVER	25,160	895	750	890	490	560
MARRIED (3)	52,830	1,665	1,640	1,910	1,095	1,170
WIDOWED	6,305	115	80	125	60	195
DIVORCED	2,355	45	40	75	55	45
MOTHER TONGUE:						
ENGLISH	105,825	3,490	3,100	3,770	2,025	2,260
FRENCH	6,355	215	210	200	220	120
GERMAN	245	5	-	10	-	5
CHINESE	205	10	15	20	10	-
GREEK	150	-	-	-	-	-
ITALIAN	145	5	5	5	-	-
OTHER	1,120	10	105	40	30	25
OCCUPIED PRIVATE DWELLINGS, TOTAL (4)	37,185	975	1,035	1,225	775	860
OWNED	21,525	855	660	765	395	530
RENTED	15,655	120	375	465	385	330
SINGLE DETACHED	18,650	815	665	650	135	470
APARTMENT, 5 OR MORE STOREYS	1,670	-	320	55	10	5
OTHER MULTIPLE DWELLINGS	15,305	40	45	515	390	380
SINGLE ATTACHED	2,380	5	30	145	50	45
APARTMENT, LESS THAN 5 STOREYS	9,060	10	5	255	290	125
DUPLEX	3,865	30	15	120	45	210
PRIVATE HOUSEHOLDS, TOTAL	37,180	975	1,030	1,230	780	860
BY NUMBER OF PERSONS:						
1	7,130	85	140	145	125	170
2	10,230	200	245	305	220	295
3	6,640	180	180	235	180	160
4-5	10,705	385	385	440	215	195
6-9	2,410	110	80	95	40	40
10 OR MORE	70	5	-	-	-	5
BY NUMBER OF FAMILIES:						
0	8,910	120	180	205	180	210
1	27,905	845	840	1,005	590	640
2 OR MORE	375	15	10	15	10	10
POPULATION IN PRIVATE HOUSEHOLDS, TOTAL	110,495	3,545	3,395	4,010	2,260	2,375
AVERAGE NUMBER OF PERSONS PER PRIVATE HOUSEHOLD	3.0	3.6	3.3	3.3	2.9	2.8

SEE NOTE (S) AND FOOTNOTE (S) AT END OF TABLE.

TABEAU 1. CERTAINES CARACTERISTIQUES DE LA POPULATION, DES LOGEMENTS, DES MENAGES ET DES FAMILLES DE RECENSEMENT, SECTEURS DE RECENSEMENT, 1981

(BASE SUR LES DONNEES A 100%)

CT - SR 004	CT - SR 005	CT - SR 006	CT - SR 007	CT - SR 008	CT - SR 009	CARACTERISTIQUES
2,945	168	665	2,811	2,317	2,926	POPULATION, 1976 (2)
3,324	86	557	1,923	1,941	2,643	POPULATION, 1981
0,83	0,67	0,28	0,36	0,26	0,26	SUPERFICIE EN KILOMETRES CARRES, 1981
4 004,8	128,4	1 889,3	5 341,7	7 465,4	10 165,4	DENSITE DE LA POPULATION PAR KILOMETRE CARRE, 1981
1,450	40	190	845	910	1,170	SEXE ET GROUPE D'AGE:
110	-	-	50	70	65	MASCULIN, TOTAL
95	-	10	35	55	65	0-4 ANS
90	-	10	40	60	60	5-9 ANS
135	5	20	75	75	80	10-14 ANS
190	5	20	115	110	135	15-19 ANS
270	5	20	130	155	205	20-24 ANS
135	-	15	80	90	105	25-34 ANS
120	5	15	100	110	125	35-44 ANS
105	5	15	85	90	125	45-54 ANS
60	-	10	50	40	55	55-64 ANS
140	-	50	75	65	135	65-69 ANS
						70 ANS ET PLUS
1,875	40	370	1,075	1,030	1,475	FEMININ, TOTAL
95	5	5	55	80	65	0-4 ANS
90	5	10	35	55	60	5-9 ANS
75	5	15	50	50	60	10-14 ANS
160	5	25	100	80	105	15-19 ANS
215	5	15	135	130	190	20-24 ANS
265	10	15	120	165	210	25-34 ANS
125	5	20	70	80	120	35-44 ANS
155	5	35	100	90	125	45-54 ANS
150	-	55	145	130	175	55-64 ANS
85	-	45	90	50	105	65-69 ANS
450	-	130	165	120	285	70 ANS ET PLUS
1,335	45	220	990	925	1,240	ETAT MATRIMONIAL:
785	25	165	715	550	855	CELIBATAIRES (JAMAIS MARIE (E) S), TOTAL
1,470	35	185	690	795	970	CELIBATAIRES (JAMAIS MARIE (E) S), 15 ANS
445	-	135	175	140	290	ET PLUS
80	-	20	65	80	150	MARIE (E) S (3)
						VEUFS-VEUVES
						DIVORCE (E) S
3,025	80	500	1,710	1,710	2,405	LANGUE MATERNELLE:
205	5	50	170	155	120	ANGLAIS
5	-	-	5	-	5	FRANCAIS
25	-	-	-	15	20	ALLEMAND
20	-	-	5	40	45	CHINOIS
5	-	-	-	-	5	GREC
40	-	10	25	25	45	ITALIEN
						AUTRES
1,295	30	305	795	790	1,145	LOGEMENTS PRIVES OCCUPES, TOTAL (4)
430	-	5	130	115	180	POSSEDES
865	30	300	665	675	960	LOUES
310	5	-	55	55	75	INDIVIDUELS NON ATTENANTS
335	-	180	15	10	150	APPARTEMENTS, 5 ETAGES ET PLUS
645	25	120	720	720	920	AUTRES LOGEMENTS MULTIPLES
90	-	60	70	65	120	INDIVIDUELS ATTENANTS
355	20	55	575	565	670	APPARTEMENTS, MOINS DE 5 ETAGES
195	5	5	70	90	135	DUPLEX
1,295	30	305	795	790	1,145	MENAGES PRIVES, TOTAL
445	5	170	330	270	475	SELON LE NOMBRE DE PERSONNES:
375	5	85	230	265	355	1
225	10	25	110	115	150	2
220	10	20	95	115	125	3
40	5	5	25	30	30	4-5
-	-	-	-	-	-	6-9
						10 ET PLUS
515	10	195	405	330	610	SELON LE NOMBRE DE FAMILLES:
780	20	105	385	445	525	0
-	-	5	5	10	5	1
						2 ET PLUS
3,065	85	545	1,715	1,825	2,420	POPULATION DANS LES MENAGES PRIVES, TOTAL
2,4	2,9	1,8	2,2	2,3	2,1	NOMBRE MOYEN DE PERSONNES PAR MENAGE PRIVE

VOIR NOTA ET RENVOI (S) A LA FIN DU TABLEAU.

TABLE 1. SELECTED POPULATION, DWELLING, HOUSEHOLD AND CENSUS FAMILY CHARACTERISTICS, FOR CENSUS TRACTS, 1981

(BASED ON 100% DATA)

CHARACTERISTICS	SAINT JOHN	CT - SR	CT - SR	CT - SR	CT - SR	CT - SR
	CMA - RMR (1)	001.01	001.02	002.01	002.02	003
FAMILIES IN PRIVATE HOUSEHOLDS, TOTAL	28,655	875	860	1,040	605	665
HUSBAND-WIFE FAMILIES	24,420	770	765	910	500	535
LONE-PARENT FAMILIES	4,235	105	90	130	110	120
BY NUMBER OF CHILDREN AT HOME:						
0	8,070	175	200	250	165	235
1	7,455	200	185	260	205	200
2	7,325	255	270	285	140	125
3-4	5,135	205	195	215	85	95
5 OR MORE	675	40	15	25	10	15
CHILDREN AT HOME, TOTAL	42,660	1,620	1,435	1,665	805	815
UNDER 6 YEARS	10,060	340	345	355	270	150
6-14 YEARS	16,370	630	570	665	295	260
15-17 YEARS	6,105	265	225	270	90	130
18-24 YEARS	7,925	320	255	315	110	190
25 YEARS AND OVER	2,200	60	40	60	25	80
AVERAGE NUMBER OF PERSONS PER FAMILY	3.3	3.7	3.6	3.5	3.1	3.0
AVERAGE NUMBER OF CHILDREN PER FAMILY (5)	1.5	1.9	1.7	1.6	1.3	1.2
FAMILY PERSONS IN PRIVATE HOUSEHOLDS	95,735	3,260	3,065	3,615	1,910	2,015
NON-FAMILY PERSONS IN PRIVATE HOUSEHOLDS	14,765	280	335	390	360	365

TABLEAU 1. CERTAINES CARACTERISTIQUES DE LA POPULATION, DES LOGEMENTS, DES MENAGES ET DES FAMILLES DE RECENSEMENT, SECTEURS DE RECENSEMENT, 1981

(BASE SUR LES DONNEES A 100%)

CT - SR 004	CT - SR 005	CT - SR 006	CT - SR 007	CT - SR 008	CT - SR 009	CARACTERISTIQUES
785	20	110	390	470	540	FAMILLES DANS LES MENAGES PRIVES, TOTAL
660	15	75	275	310	380	FAMILLES EPOUX-EPOUSE
125	5	40	115	160	165	FAMILLES MONOPARENTALES
						SELON LE NOMBRE D'ENFANTS A LA MAISON:
285	-	45	135	155	205	0
235	5	40	140	170	180	1
165	5	5	70	95	90	2
90	-	10	40	45	60	3-4
10	-	5	15	10	10	5 ET PLUS
935	35	115	480	540	595	ENFANTS A LA MAISON, TOTAL
225	10	10	115	170	135	MOINS DE 6 ANS
305	10	35	140	185	205	6-14 ANS
145	5	20	65	55	70	15-17 ANS
195	10	30	95	95	115	18-24 ANS
55	5	20	60	45	70	25 ANS ET PLUS
3.0	3.6	2.7	2.9	2.8	2.8	NOMBRE MOYEN DE PERSONNES PAR FAMILLE
1.2	1.8	1.1	1.2	1.2	1.1	NOMBRE MOYEN D'ENFANTS PAR FAMILLE (5)
2,380	70	300	1,150	1,315	1,520	PERSONNES FAISANT PARTIE D'UNE FAMILLE
690	15	250	565	510	900	DANS LES MENAGES PRIVES
						PERSONNES HORS FAMILLE DANS LES MENAGES PRIVES

VOIR NOTA ET RENVOI (S) A LA FIN DU TABLEAU.

TABLE 1. SELECTED POPULATION, DWELLING, HOUSEHOLD AND CENSUS FAMILY CHARACTERISTICS, FOR CENSUS TRACTS, 1981

(BASED ON 100% DATA)

CHARACTERISTICS	CT - SR	CT - SR	CT - SR	CT - SR	CT - SR	CT - SR
	010	011	012	013	014	015
POPULATION, 1976 (2)	3,322	863	1,706	2,438	3,878	1,493
POPULATION, 1981	2,665	640	1,452	2,228	3,364	1,391
LAND AREA IN SQUARE KILOMETRES, 1981	0.60	0.41	1.04	0.38	1.76	0.96
POPULATION DENSITY PER SQUARE KILOMETRE, 1981	4 441.7	1 561.0	1 396.2	5 712.8	1 911.4	1 449.0
SEX AND AGE GROUP:						
MALE, TOTAL	1,260	320	720	1,050	1,620	655
0- 4 YEARS	100	15	45	85	95	30
5- 9 YEARS	85	5	40	75	115	40
10-14 YEARS	110	15	65	85	115	55
15-19 YEARS	120	25	90	100	145	55
20-24 YEARS	150	40	85	120	175	40
25-34 YEARS	180	40	110	170	225	90
35-44 YEARS	100	30	60	85	165	80
45-54 YEARS	145	45	80	105	160	80
55-64 YEARS	115	45	85	105	195	95
65-69 YEARS	55	20	25	45	85	50
70 YEARS AND OVER	100	45	35	70	160	45
FEMALE, TOTAL	1,410	320	735	1,180	1,745	730
0- 4 YEARS	90	15	50	85	70	40
5- 9 YEARS	85	5	55	75	75	45
10-14 YEARS	100	10	40	80	105	55
15-19 YEARS	130	25	80	125	155	60
20-24 YEARS	175	35	75	135	175	45
25-34 YEARS	170	50	95	165	225	90
35-44 YEARS	125	25	70	100	165	75
45-54 YEARS	135	30	80	100	180	80
55-64 YEARS	155	35	85	135	245	115
65-69 YEARS	70	30	35	60	95	50
70 YEARS AND OVER	175	60	60	125	255	90
MARITAL STATUS:						
SINGLE (NEVER MARRIED), TOTAL	1,295	330	675	1,010	1,600	550
SINGLE (NEVER MARRIED), 15 YEARS OF AGE AND OVER	720	260	380	525	1,025	280
MARRIED (3)	1,025	200	640	990	1,395	725
WIDOWED	235	60	105	170	300	100
DIVORCED	120	45	30	60	60	20
MOTHER TONGUE:						
ENGLISH	2,410	565	1,225	1,990	3,110	1,350
FRENCH	220	55	210	205	235	25
GERMAN	5	5	-	-	-	-
CHINESE	5	-	-	-	-	-
GREEK	-	-	-	-	5	-
ITALIAN	-	-	-	-	-	10
OTHER	30	20	20	25	15	5
OCCUPIED PRIVATE DWELLINGS, TOTAL (4)	865	265	500	800	870	475
OWNED	195	35	230	265	550	415
RENTED	765	230	270	540	425	60
SINGLE DETACHED	95	15	165	155	410	410
APARTMENT, 5 OR MORE STOREYS	15	5	5	10	5	-
OTHER MULTIPLE DWELLINGS	850	240	330	635	560	65
SINGLE ATTACHED	110	30	25	45	65	15
APARTMENT, LESS THAN 5 STOREYS	565	195	135	325	185	15
DUPLEX	180	15	170	270	305	30
PRIVATE HOUSEHOLDS, TOTAL	960	265	500	800	875	475
BY NUMBER OF PERSONS:						
1	280	135	110	210	205	70
2	295	75	150	225	285	165
3	170	15	90	130	175	85
4-5	175	20	115	190	240	120
6-9	40	10	35	40	70	30
10 OR MORE	-	-	-	5	5	-
BY NUMBER OF FAMILIES:						
0	355	165	140	245	265	90
1	600	100	360	545	700	380
2 OR MORE	5	-	5	10	5	-
POPULATION IN PRIVATE HOUSEHOLDS, TOTAL	2,465	495	1,440	2,190	2,835	1,375
AVERAGE NUMBER OF PERSONS PER PRIVATE HOUSEHOLD	2.6	1.9	2.9	2.7	2.9	2.9

SEE NOTE (5) AND FOOTNOTE (S) AT END OF TABLE.

TABEAU 1. CERTAINES CARACTERISTIQUES DE LA POPULATION, DES LOGEMENTS, DES MENAGES ET DES FAMILLES DE RECENSEMENT, SECTEURS DE RECENSEMENT, 1981

(BASE SUR LES DONNEES A 100%)

CT - SR	CT - SR	CT - SR	CT - SR	CT - SR	CT - SR	CARACTERISTIQUES
016	017	018	019	020	021	
2,500	1,950	236	864	2,398	1,870	POPULATION, 1976 (2)
2,211	1,627	125	503	1,999	1,691	POPULATION, 1981
1,45	0,88	0,34	0,34	0,47	0,65	SUPERFICIE EN KILOMETRES CARRES, 1981
1 524,8	1 660,2	367,6	1 478,4	4 253,2	2 601,5	DENSITE DE LA POPULATION PAR KILOMETRE CARRE, 1981
						SEXE ET GROUPE D'AGE:
1,050	705	60	230	870	780	MASCULIN, TOTAL
70	40	5	25	65	50	0- 4 ANS
65	35	-	20	65	50	5- 9 ANS
70	45	5	20	55	60	10-14 ANS
95	60	10	35	70	90	15-19 ANS
120	105	10	25	90	100	20-24 ANS
180	125	5	35	160	130	25-34 ANS
95	60	10	20	65	65	35-44 ANS
115	80	5	25	75	65	45-54 ANS
115	65	10	25	100	85	55-64 ANS
45	35	5	10	55	45	65-69 ANS
80	60	5	5	75	50	70 ANS ET PLUS
1,165	920	65	270	1,130	910	FEMININ, TOTAL
65	50	15	30	50	50	0- 4 ANS
60	40	-	20	70	40	5- 9 ANS
75	30	5	25	45	45	10-14 ANS
110	65	5	25	65	80	15-19 ANS
125	115	5	45	100	100	20-24 ANS
165	140	10	35	165	135	25-34 ANS
110	70	5	15	70	75	35-44 ANS
130	90	5	25	100	90	45-54 ANS
140	115	10	25	155	120	55-64 ANS
65	65	5	10	60	60	65-69 ANS
120	145	-	20	250	110	70 ANS ET PLUS
940	760	70	250	870	745	ETAT MATRIMONIAL:
545	530	35	125	520	455	CELIBATAIRES (JAMAIS MARIE(E)S), TOTAL
1,050	660	45	210	880	745	ET PLUS
165	145	5	25	205	150	MARIE(E)S(3)
55	55	5	20	50	55	VEUFS-VEUVES
						DIVORCE(E)S
2,030	1,505	125	475	1,885	1,585	LANGUE MATERNELLE:
150	110	-	25	90	70	ANGLAIS
-	-	-	-	5	-	FRANCAIS
-	-	-	-	5	-	ALLEMAND
5	-	-	-	-	-	CHINDIS
10	-	-	-	-	-	GREC
15	10	-	-	20	30	ITALIEN
						AUTRES
820	690	30	170	660	625	LOGEMENTS PRIVES OCCUPES, TOTAL (4)
370	185	10	25	160	250	POSSEDES
450	500	20	150	500	375	LOUES
275	80	5	10	110	195	INDIVIDUELS NON ATTENANTS
5	10	-	5	10	5	APPARTEMENTS, 5 ETAGES ET PLUS
540	600	30	165	545	425	AUTRES LOGEMENTS MULTIPLES
65	35	-	15	80	70	INDIVIDUELS ATTENANTS
295	380	15	110	370	225	APPARTEMENTS, MOINS DE 5 ETAGES
175	185	10	40	90	125	DUPLEX
820	685	30	170	660	625	MENAGES PRIVES, TOTAL
185	245	5	30	140	140	SELON LE NOMBRE DE PERSONNES:
265	220	5	60	240	205	1
155	105	10	35	115	130	2
175	95	10	35	135	125	3
35	25	5	10	30	30	4-5
5	-	-	-	5	-	6-9
						10 ET PLUS
245	300	5	55	190	195	SELON LE NOMBRE DE FAMILLES:
570	380	20	120	460	430	0
-	5	5	5	10	10	1
						2 ET PLUS
2,190	1,575	110	495	1,745	1,670	POPULATION DANS LES MENAGES PRIVES, TOTAL
2,7	2,3	3,6	2,9	2,6	2,7	NOMBRE MOYEN DE PERSONNES PAR MENAGE PRIVE

VOIR NOTA ET RENVOI(S) A LA FIN DU TABLEAU.

TABLE 1. SELECTED POPULATION, DWELLING, HOUSEHOLD AND CENSUS FAMILY CHARACTERISTICS, FOR CENSUS TRACTS, 1981

(BASED ON 100% DATA)

CHARACTERISTICS	CT - SR	CT - SR	CT - SR	CT - SR	CT - SR	CT - SR
	010	011	012	013	014	015
FAMILIES IN PRIVATE HOUSEHOLDS, TOTAL	615	100	370	565	715	385
HUSBAND-WIFE FAMILIES	415	70	295	445	605	350
LONE-PARENT FAMILIES	200	30	70	115	105	40
BY NUMBER OF CHILDREN AT HOME:						
0	165	40	100	165	210	145
1	210	30	120	170	200	100
2	140	15	75	130	155	75
3-4	90	10	60	85	135	60
5 OR MORE	5	-	10	15	20	5
CHILDREN AT HOME, TOTAL	845	105	535	780	1,075	485
UNDER 5 YEARS	210	25	105	200	185	85
6-14 YEARS	325	30	175	265	370	170
15-17 YEARS	120	15	85	100	165	65
18-24 YEARS	140	15	125	165	265	105
25 YEARS AND OVER	50	10	45	45	85	55
AVERAGE NUMBER OF PERSONS PER FAMILY	3.0	2.8	3.3	3.2	3.4	3.2
AVERAGE NUMBER OF CHILDREN PER FAMILY (5)	1.4	1.0	1.5	1.4	1.5	1.2
FAMILY PERSONS IN PRIVATE HOUSEHOLDS	1,875	280	1,205	1,780	2,395	1,220
NON-FAMILY PERSONS IN PRIVATE HOUSEHOLDS	590	215	240	405	440	155

SEE NOTE (S) AND FOOTNOTE (S) AT END OF TABLE.

TABEAU 1. CERTAINES CARACTERISTIQUES DE LA POPULATION, DES LOGEMENTS, DES MENAGES ET DES FAMILLES DE RECENSEMENT, SECTEURS DE RECENSEMENT, 1981

(BASE SUR LES DONNEES A 100%)

CT - SR 016	CT - SR 017	CT - SR 018	CT - SR 019	CT - SR 020	CT - SR 021	CARACTERISTIQUES
580	390	25	125	480	445	FAMILLES DANS LES MENAGES PRIVES, TOTAL
475	295	15	85	400	335	FAMILLES EPOUX-EPOUSE
105	95	5	35	75	110	FAMILLES MONOPARENTALES
200	145	-	35	180	140	SELON LE NOMBRE D'ENFANTS A LA MAISON:
150	120	5	50	140	155	0
145	70	5	20	90	80	1
75	50	10	15	55	60	2
10	5	-	5	10	10	3-4
						5 ET PLUS
735	450	50	180	570	570	ENFANTS A LA MAISON, TOTAL
155	105	15	60	130	105	MOINS DE 6 ANS
235	125	10	60	200	175	6-14 ANS
100	55	10	20	55	85	15-17 ANS
180	105	10	25	130	150	18-24 ANS
65	65	5	5	50	60	25 ANS ET PLUS
3.1	2.9	3.7	3.1	3.0	3.0	NOMBRE MOYEN DE PERSONNES PAR FAMILLE
1.3	1.2	2.1	1.4	1.2	1.3	NOMBRE MOYEN D'ENFANTS PAR FAMILLE (5)
1,790	1,140	90	385	1,450	1,345	PERSONNES FAISANT PARTIE D'UNE FAMILLE
400	435	20	105	295	320	DANS LES MENAGES PRIVES
						PERSONNES HORS FAMILLE DANS LES MENAGES PRIVES

VOIR NOTA ET RENVOI(S) A LA FIN DU TABLEAU.

TABLE 1. SELECTED POPULATION, DWELLING, HOUSEHOLD AND CENSUS FAMILY CHARACTERISTICS, FOR CENSUS TRACTS, 1981

(BASED ON 100% DATA)

CHARACTERISTICS	CT - SR	CT - SR	CT - SR	CT - SR	CT - SR	CT - SR
	022	023	024	025.01	025.02	026
POPULATION, 1976 (2)	3,688	3,642	3,562	5,234 A	2,441 A	3,986
POPULATION, 1981	3,073	2,827	3,082	4,901	2,445	3,885
LAND AREA IN SQUARE KILOMETRES, 1981	0.83	0.65	3.37	7.25	12.28	94.97
POPULATION DENSITY PER SQUARE KILOMETRE, 1981	3 702.4	4 503.1	917.5	676.0	199.1	40.9
SEX AND AGE GROUP:						
MALE, TOTAL	1,350	1,390	1,425	2,380	1,235	1,990
0- 4 YEARS	55	125	125	140	85	150
5- 9 YEARS	60	130	145	170	110	145
10-14 YEARS	110	115	145	210	110	205
15-19 YEARS	165	150	190	290	115	240
20-24 YEARS	135	150	155	245	95	150
25-34 YEARS	135	205	250	350	200	285
35-44 YEARS	80	110	140	285	110	240
45-54 YEARS	115	130	105	250	105	220
55-64 YEARS	255	130	80	225	130	195
65-69 YEARS	110	55	35	100	50	85
70 YEARS AND OVER	140	90	45	115	110	90
FEMALE, TOTAL	1,725	1,535	1,655	2,520	1,210	1,895
0- 4 YEARS	50	100	125	145	70	105
5- 9 YEARS	50	90	160	190	80	155
10-14 YEARS	85	125	155	225	75	160
15-19 YEARS	145	160	185	260	120	205
20-24 YEARS	125	170	170	230	130	145
25-34 YEARS	155	235	320	355	200	290
35-44 YEARS	120	125	205	290	125	245
45-54 YEARS	170	145	140	260	125	215
55-64 YEARS	305	180	105	275	125	195
65-69 YEARS	145	70	40	120	65	75
70 YEARS AND OVER	370	145	60	175	90	125
MARITAL STATUS:						
SINGLE (NEVER MARRIED), TOTAL	1,210	1,390	1,615	2,230	1,065	1,680
SINGLE (NEVER MARRIED), 15 YEARS OF AGE AND OVER	805	705	760	1,155	530	765
MARRIED (3)	1,345	1,230	1,200	2,355	1,175	2,010
WIDOWED	430	205	145	235	145	150
DIVORCED	80	100	130	75	55	45
MOTHER TONGUE:						
ENGLISH	2,905	2,815	2,935	4,250	2,295	3,660
FRENCH	140	95	120	560	105	210
GERMAN	5	5	5	5	5	5
CHINESE	-	-	15	15	5	-
GREEK	-	-	-	5	-	-
ITALIAN	-	-	-	30	5	-
OTHER	15	10	15	40	30	15
OCCUPIED PRIVATE DWELLINGS, TOTAL (4)	1,285	1,035	1,010	1,480	795	1,200
OWNED	390	245	330	1,170	500	1,055
RENTED	895	790	685	310	295	145
SINGLE DETACHED	345	105	130	945	495	1,050
APARTMENT, 5 OR MORE STOREYS	260	25	15	5	-	-
OTHER MULTIPLE DWELLINGS	680	910	865	355	290	100
SINGLE ATTACHED	255	55	245	95	35	30
APARTMENT, LESS THAN 5 STOREYS	255	585	520	120	225	10
DUPLEX	170	270	100	140	40	50
PRIVATE HOUSEHOLDS, TOTAL	1,285	1,035	1,010	1,480	795	1,200
BY NUMBER OF PERSONS:						
1	460	240	160	190	145	140
2	385	310	260	395	265	360
3	185	185	235	265	140	210
4-5	200	230	300	505	210	405
6-9	55	70	55	120	40	85
10 OR MORE	-	-	-	5	-	-
BY NUMBER OF FAMILIES:						
0	505	315	210	245	190	160
1	775	710	795	1,220	605	1,025
2 OR MORE	10	15	5	15	5	15
POPULATION IN PRIVATE HOUSEHOLDS, TOTAL	3,040	2,895	3,065	4,840	2,225	3,845
AVERAGE NUMBER OF PERSONS PER PRIVATE HOUSEHOLD	2.4	2.8	3.0	3.3	2.8	3.2

SEE NOTE (S) AND FOOTNOTE (S) AT END OF TABLE.

TABEAU 1. CERTAINES CARACTERISTIQUES DE LA POPULATION, DES LOGEMENTS, DES MENAGES ET DES FAMILLES DE RECENSEMENT, SECTEURS DE RECENSEMENT, 1981

(BASE SUR LES DONNEES A 100%)

CT - SR 027.01	CT - SR 027.02	CT - SR 028	CT - SR 029	CT - SR 100	CT - SR 110	CARACTERISTIQUES
2,310 A 2,254 4,84 465,7	2,322 A 3,101 29,42 105,4	2,976 2,646 13,88 190,6	5,429 5,935 59,60 99,6	6,528 7,455 632,40 11,8	8,014 9,351 50,35 185,7	POPULATION, 1976 (2) POPULATION, 1981 SUPERFICIE EN KILOMETRES CARRES, 1981 DENSITE DE LA POPULATION PAR KILOMETRE CARRE, 1981
1,075 90 90 85 130 90 145 135 130 95 35 50	1,530 100 110 120 165 210 310 165 145 105 40 65	1,300 85 105 140 185 125 185 140 150 110 30 45	3,000 220 280 325 345 275 495 390 265 270 60 70	3,840 335 385 340 385 315 680 520 305 295 100 170	4,575 375 455 410 430 395 845 615 440 320 105 195	SEXE ET GROUPE D'AGE: MASCULIN, TOTAL 0-4 ANS 5-9 ANS 10-14 ANS 15-19 ANS 20-24 ANS 25-34 ANS 35-44 ANS 45-54 ANS 55-64 ANS 65-69 ANS 70 ANS ET PLUS
1,180 60 100 100 95 110 170 140 150 90 35 135	1,575 105 100 100 130 250 295 155 155 135 45 115	1,350 100 115 115 155 140 185 170 155 100 45 60	2,935 235 285 260 330 250 520 375 285 250 65 85	3,615 325 350 330 325 270 725 425 290 275 115 190	4,775 380 435 445 450 425 900 610 400 360 130 240	FEMININ, TOTAL 0-4 ANS 5-9 ANS 10-14 ANS 15-19 ANS 20-24 ANS 25-34 ANS 35-44 ANS 45-54 ANS 55-64 ANS 65-69 ANS 70 ANS ET PLUS
1,025 495 1,030 155 50	1,430 805 1,460 140 70	1,260 595 1,220 110 55	2,765 1,165 2,930 180 60	3,355 1,285 3,695 280 120	4,225 1,725 4,720 295 115	ETAT MATRIMONIAL: CELIBATAIRES (JAMAIS MARIE(E)S), TOTAL CELIBATAIRES (JAMAIS MARIE(E)S), 15 ANS ET PLUS MARIE(E)S (3) VEUFS-VEUVES DIVORCE(E)S
2,105 75 5 5 5 - 65	2,860 150 15 15 - - 60	2,450 155 10 - - - 30	5,580 295 10 - - 5 40	7,105 305 10 - - 5 25	8,690 420 50 15 5 30 145	LANGUE MATERNELLE: ANGLAIS FRANCAIS ALLEMAND CHINOIS GREC ITALIEN AUTRES
715 405 305	1,115 480 630	815 550 260	1,690 1,425 265	2,240 1,935 305	2,905 2,115 790	LOGEMENTS PRIVES OCCUPES, TOTAL (4) POSSEDES LOUES
320 175 160 55 85 20	410 25 675 135 500 35	465 5 245 30 150 70	1,425 - 225 50 75 100	1,815 - 205 20 95 85	2,140 10 710 55 565 90	INDIVIDUELS NON ATTENANTS APPARTEMENTS, 5 ETAGES ET PLUS AUTRES LOGEMENTS MULTIPLES INDIVIDUELS ATTENANTS APPARTEMENTS, MOINS DE 5 ETAGES DUPLEX
715 145 195 105 215 55 -	1,115 265 340 210 240 55 -	815 105 215 170 250 75 -	1,690 145 385 335 675 145 5	2,240 270 550 450 785 180 5	2,905 360 815 505 1,020 190 5	MENAGES PRIVES, TOTAL SELON LE NOMBRE DE PERSONNES: 1 2 3 4-5 6-9 10 ET PLUS
170 535 5	335 775 5	130 665 15	175 1,485 25	325 1,880 35	460 2,425 15	SELON LE NOMBRE DE FAMILLES: 0 1 2 ET PLUS
2,165 3,0	2,985 2,7	2,625 3,2	5,870 3,5	7,350 3,3	9,230 3,2	POPULATION DANS LES MENAGES PRIVES, TOTAL NOMBRE MOYEN DE PERSONNES PAR MENAGE PRIVE

VOIR NOTA ET RENVOI(S) A LA FIN DU TABLEAU.

TABLE 1. SELECTED POPULATION, DWELLING, HOUSEHOLD AND CENSUS FAMILY CHARACTERISTICS, FOR CENSUS TRACTS, 1981

(BASED ON 100% DATA)

CHARACTERISTICS	CT - SR	CT - SR	CT - SR	CT - SR	CT - SR	CT - SR
	022	023	024	025.01	025.02	026
FAMILIES IN PRIVATE HOUSEHOLDS, TOTAL	780	730	805	1,255	810	1,055
HUSBAND-WIFE FAMILIES	615	535	515	1,120	550	980
LONE-PARENT FAMILIES	175	195	295	135	60	95
BY NUMBER OF CHILDREN AT HOME:						
0	300	205	165	355	220	340
1	240	215	230	290	150	240
2	125	165	230	305	150	250
3-4	110	120	165	275	75	205
5 OR MORE	20	20	20	35	10	25
CHILDREN AT HOME, TOTAL	965	1,080	1,340	1,990	760	1,535
UNDER 6 YEARS	105	260	290	330	170	285
6-14 YEARS	275	390	530	725	255	605
15-17 YEARS	155	175	225	305	120	260
18-24 YEARS	310	195	220	510	170	315
25 YEARS AND OVER	130	65	75	115	45	70
AVERAGE NUMBER OF PERSONS PER FAMILY	3.0	3.2	3.3	3.5	3.1	3.4
AVERAGE NUMBER OF CHILDREN PER FAMILY (5)	1.2	1.5	1.7	1.6	1.2	1.5
FAMILY PERSONS IN PRIVATE HOUSEHOLDS	2,370	2,345	2,660	4,365	1,925	3,550
NON-FAMILY PERSONS IN PRIVATE HOUSEHOLDS	670	550	400	475	305	295

SEE NOTE (S) AND FOOTNOTE (S) AT END OF TABLE.

TABLEAU 1. CERTAINES CARACTERISTIQUES DE LA POPULATION, DES LOGEMENTS, DES MENAGES ET DES FAMILLES DE RECENSEMENT, SECTEURS DE RECENSEMENT, 1981

(BASE SUR LES DONNEES A 100%)

CT - SR 027.01	CT - SR 027.02	CT - SR 028	CT - SR 029	CT - SR 100	CT - SR 110	CARACTERISTIQUES
550	785	695	1,540	1,950	2,465	FAMILLES DANS LES MENAGES PRIVES, TOTAL
480	675	550	1,400	1,770	2,260	FAMILLES EPOUX-EPOUSE
65	105	145	135	185	205	FAMILLES MONOPARENTALES
155	255	180	370	515	715	SELON LE NOMBRE D'ENFANTS A LA MAISON:
120	215	190	365	480	545	0
140	175	160	465	570	685	1
115	120	150	285	340	470	2
20	10	15	55	50	55	3-4
						5 ET PLUS
870	1,045	1,120	2,530	3,015	3,730	ENFANTS A LA MAISON, TOTAL
175	240	215	550	770	900	MOINS DE 6 ANS
330	380	420	1,000	1,245	1,555	6-14 ANS
125	165	190	395	400	500	15-17 ANS
205	205	230	495	495	655	18-24 ANS
40	60	60	90	105	125	25 ANS ET PLUS
3.5	3.2	3.4	3.6	3.5	3.4	NOMBRE MOYEN DE PERSONNES PAR FAMILLE
1.6	1.3	1.6	1.6	1.5	1.5	NOMBRE MOYEN D'ENFANTS PAR FAMILLE(S)
1,900	2,500	2,370	5,470	6,730	8,450	PERSONNES FAISANT PARTIE D'UNE FAMILLE
260	490	255	400	620	775	DANS LES MENAGES PRIVES
						PERSONNES HORS FAMILLE DANS LES MENAGES PRIVES

VOIR NOTA ET RENVOI (S) A LA FIN DU TABLEAU.

TABLE 1. SELECTED POPULATION, DWELLING, HOUSEHOLD AND CENSUS FAMILY CHARACTERISTICS, FOR CENSUS TRACTS, 1981

(BASED ON 100% DATA)

CHARACTERISTICS	CT - SR	CT - SR				
	120	130				
POPULATION, 1976 (2)	6,814	5,647				
POPULATION, 1981	9,098	7,615				
LAND AREA IN SQUARE KILOMETRES, 1981	48.38	422.22				
POPULATION DENSITY PER SQUARE KILOMETRE, 1981	188.1	18.0				
SEX AND AGE GROUP:						
MALE, TOTAL	4,600	3,840				
0- 4 YEARS	540	440				
5- 9 YEARS	575	440				
10-14 YEARS	485	395				
15-19 YEARS	400	355				
20-24 YEARS	235	245				
25-34 YEARS	990	785				
35-44 YEARS	740	460				
45-54 YEARS	305	270				
55-64 YEARS	210	205				
65-69 YEARS	60	85				
70 YEARS AND OVER	65	155				
FEMALE, TOTAL	4,495	3,775				
0- 4 YEARS	485	435				
5- 9 YEARS	545	415				
10-14 YEARS	470	365				
15-19 YEARS	385	290				
20-24 YEARS	280	275				
25-34 YEARS	1,085	830				
35-44 YEARS	620	410				
45-54 YEARS	280	265				
55-64 YEARS	180	210				
65-69 YEARS	65	105				
70 YEARS AND OVER	95	180				
MARITAL STATUS:						
SINGLE (NEVER MARRIED), TOTAL	4,285	3,580				
SINGLE (NEVER MARRIED), 15 YEARS OF AGE AND OVER	1,185	1,085				
MARRIED (3)	4,580	3,685				
WIDOWED	160	240				
DIVORCED	75	110				
MOTHER TONGUE:						
ENGLISH	8,515	7,340				
FRENCH	445	225				
GERMAN	35	15				
CHINESE	10	-				
GREEK	5	-				
ITALIAN	30	5				
OTHER	60	30				
OCCUPIED PRIVATE DWELLINGS, TOTAL (4)	2,515	2,190				
OWNED	2,290	1,885				
RENTED	225	305				
SINGLE DETACHED	2,035	1,810				
APARTMENT, 5 OR MORE STOREYS	-	-				
OTHER MULTIPLE DWELLINGS	180	190				
SINGLE ATTACHED	30	40				
APARTMENT, LESS THAN 5 STOREYS	40	95				
DUPLEX	110	60				
PRIVATE HOUSEHOLDS, TOTAL	2,515	2,190				
BY NUMBER OF PERSONS:						
1	155	235				
2	500	485				
3	465	385				
4-5	1,190	870				
6-9	195	210				
10 OR MORE	5	5				
BY NUMBER OF FAMILIES:						
0	195	285				
1	2,290	1,880				
2 OR MORE	30	30				
POPULATION IN PRIVATE HOUSEHOLDS, TOTAL	9,020	7,525				
AVERAGE NUMBER OF PERSONS PER PRIVATE HOUSEHOLD	3.6	3.4				

SEE NOTE (S) AND FOOTNOTE (S) AT END OF TABLE.

TABEAU 1. CERTAINES CARACTERISTIQUES DE LA POPULATION, DES LOGEMENTS, DES MENAGES ET DES FAMILLES DE RECENSEMENT, SECTEURS DE RECENSEMENT, 1981

(BASE SUR LES DONNEES A 100%)

						CARACTERISTIQUES
						POPULATION, 1976 (2) POPULATION, 1981 SUPERFICIE EN KILOMETRES CARRES, 1981 DENSITE DE LA POPULATION PAR KILOMETRE CARRE, 1981 SEXE ET GROUPE D'AGE: MASCULIN, TOTAL 0-4 ANS 5-9 ANS 10-14 ANS 15-19 ANS 20-24 ANS 25-34 ANS 35-44 ANS 45-54 ANS 55-64 ANS 65-69 ANS 70 ANS ET PLUS FEMININ, TOTAL 0-4 ANS 5-9 ANS 10-14 ANS 15-19 ANS 20-24 ANS 25-34 ANS 35-44 ANS 45-54 ANS 55-64 ANS 65-69 ANS 70 ANS ET PLUS ETAT MATRIMONIAL: CELIBATAIRES (JAMAIS MARIE (E) S), TOTAL CELIBATAIRES (JAMAIS MARIE (E) S), 15 ANS ET PLUS MARIE (E) S (3) VEUF(S)-VEUVE(S) DIVORCE (E) S LANGUE MATERNELLE: ANGLAIS FRANCAIS ALLEMAND CHINDIS GREC ITALIEN AUTRES LOGEMENTS PRIVES OCCUPES, TOTAL (4) POSSEDES LOUES INDIVIDUELS NON ATTENANTS APPARTEMENTS, 5 ETAGES ET PLUS AUTRES LOGEMENTS MULTIPLES INDIVIDUELS ATTENANTS APPARTEMENTS, MOINS DE 5 ETAGES DUPLEX MENAGES PRIVES, TOTAL SELON LE NOMBRE DE PERSONNES: 1 2 3 4-5 6-9 10 ET PLUS SELON LE NOMBRE DE FAMILLES: 0 1 2 ET PLUS POPULATION DANS LES MENAGES PRIVES, TOTAL NOMBRE MOYEN DE PERSONNES PAR MENAGE PRIVE

VOIR NOTA ET RENVOI (S) A LA FIN DU TABLEAU.

TABLE 1. SELECTED POPULATION, DWELLING, HOUSEHOLD AND CENSUS FAMILY CHARACTERISTICS, FOR CENSUS TRACTS, 1981

(BASED ON 100% DATA)

CHARACTERISTICS	CT - SR	CT - SR			
	120	130			
FAMILIES IN PRIVATE HOUSEHOLDS, TOTAL	2,345	1,940			
HUSBAND-WIFE FAMILIES	2,235	1,770			
LONE-PARENT FAMILIES	115	165			
BY NUMBER OF CHILDREN AT HOME:					
0	485	460			
1	500	415			
2	815	580			
3-4	505	445			
5 OR MORE	45	35			
CHILDREN AT HOME, TOTAL	4,010	3,260			
UNDER 6 YEARS	1,210	1,045			
6-14 YEARS	1,830	1,405			
15-17 YEARS	490	390			
18-24 YEARS	430	345			
25 YEARS AND OVER	60	85			
AVERAGE NUMBER OF PERSONS PER FAMILY	3.7	3.6			
AVERAGE NUMBER OF CHILDREN PER FAMILY (5)	1.7	1.7			
FAMILY PERSONS IN PRIVATE HOUSEHOLDS	8,590	6,970			
NON-FAMILY PERSONS IN PRIVATE HOUSEHOLDS	430	555			

NOTE: CALCULATIONS BASED ON UNROUNDED DATA.

SEE "SPECIAL NOTES" SECTION OF TEXT (PAGE XIII) RE: MOTHER TONGUE AND STRUCTURAL TYPE DATA.

A - ADJUSTED FIGURES DUE TO BOUNDARY CHANGES.

(1) - TOTALS FOR EACH COMPONENT OF THE CMA/CA ARE SHOWN IN CAT. NO. 95-903.

(2) - BASED ON 1981 AREA.

(3) - INCLUDES SEPARATED.

(4) - INCLUDES THE COUNTS OF MOBILE HOMES AND OTHER MOVABLE DWELLINGS.

(5) - THE AVERAGE NUMBER OF CHILDREN PER FAMILY IS CALCULATED USING THE TOTAL NUMBER OF CHILDREN AT HOME AND THE TOTAL NUMBER OF FAMILIES.

TABLEAU 1. CERTAINES CARACTERISTIQUES DE LA POPULATION, DES LOGEMENTS, DES MENAGES ET DES FAMILLES DE RECENSEMENT, SECTEURS DE RECENSEMENT, 1981

(BASE SUR LES DONNEES A 100%)

						CARACTERISTIQUES
						FAMILLES DANS LES MENAGES PRIVES, TOTAL FAMILLES EPOUX-EPOUSE FAMILLES MONOPARENTALES SELON LE NOMBRE D'ENFANTS A LA MAISON: 0 1 2 3-4 5 ET PLUS ENFANTS A LA MAISON, TOTAL MOINS DE 6 ANS 6-14 ANS 15-17 ANS 18-24 ANS 25 ANS ET PLUS NOMBRE MOYEN DE PERSONNES PAR FAMILLE NOMBRE MOYEN D'ENFANTS PAR FAMILLE (5) PERSONNES FAISANT PARTIE D'UNE FAMILLE DANS LES MENAGES PRIVES PERSONNES HORS FAMILLE DANS LES MENAGES PRIVES

NOTA: LES CALCULS SONT BASES SUR DES DONNEES NON ARRONDIES.

VOIR LA SECTION "NOTES SPECIALES" DU TEXTE (PAGE XIII) CONCERNANT LES DONNEES SUR LA LANGUE MATERNELLE ET LE TYPE DE CONSTRUCTION.

A - CHIFFRES AJUSTES A CAUSE DE CHANGEMENTS DE LIMITES.

(1) - LES TOTAUX DE CHAQUE COMPOSANTE DES RMR/AR SE RETROUVENT DANS LE BULLETIN NO. 95-903 AU CATALOGUE.

(2) - D'APRES LA SUPERFICIE DE 1981.

(3) - COMPREND LES PERSONNES SEPARÉES.

(4) - COMPREND LES HABITATIONS MOBILES ET LES AUTRES LOGEMENTS MOBILES.

(5) - LE NOMBRE MOYEN D'ENFANTS PAR FAMILLE EST CALCULE D'APRES LE NOMBRE TOTAL D'ENFANTS A LA MAISON ET LE NOMBRE TOTAL DES FAMILLES.


CONVERSION TABLE - TABLE DE CONVERSION


Census Tract Numbers in 1981, with Numbers for Corresponding Census Tracts in 1976,
Census Metropolitan Area of Saint John

Numéros des secteurs de recensement en 1981 et numéros des secteurs de recensement correspondants en 1976,
région métropolitaine de recensement de Saint John

1981	1976
1.01	1*
1.02	1*
2.01	2*
2.02	2*
3	3
4	4
5	5
6	6
7	7
8	8
9	9
10	10
11	11
12	12
13	13
14	14
15	15
16	16
17	17
18	18
19	19
20	20
21	21
22	22
23	23
24	24
25.01	25*
25.02	25*
26	26
27.01	27*
27.02	27*
28	28
29	29
100	100
110	110
120	120
130	130

* Part of a Census Tract or Census Subdivision. - Partie de secteur de recensement ou de subdivision de recensement.





Statistics Canada Library
Bibliothèque Statistique Canada



1010022069

