

1981 Census of Canada

Recensement du Canada de 1981

**Census tracts**


**Secteurs de recensement**

**Population, occupied private dwellings, private households, census families in private households**


**Population, logements privés occupés, ménages privés, familles de recensement dans les ménages privés**

Selected characteristics

Certaines caractéristiques



**Saskatoon**



### Data in many forms. . .

Statistics Canada disseminates data in a variety of forms. In addition to publications, both standard and special tabulations are offered on computer printouts, microfiche and microfilm, and magnetic tapes. Maps and other geographic reference materials are available for some types of data. Direct access to aggregated information is possible through CANSIM, Statistics Canada's machine-readable data base and retrieval system.

### How to obtain more information

Inquiries about this publication and related statistics or services should be directed to the Statistics Canada reference centre in:

St. John's	772-4073	Winnipeg	949-4020
Halifax	426-5331	Regina	359-5405
Montréal	283-5725	Edmonton	420-3027
Ottawa	992-4734	Vancouver	666-3691
Toronto	966-6586		

**Toll-free access** is provided in all provinces and territories, for users who reside outside the local dialling area of any of the regional reference centres:

Newfoundland & Labrador	Zenith 07037
Nova Scotia, New Brunswick & Prince Edward Island	1-800-565-7192
Québec	1-800-361-2831
Ontario	1-800-268-1151
Manitoba	1-800-282-8006
Saskatchewan	1 (112)-800-667-3524
Alberta	1-800-222-6400
British Columbia (South & Central)	112-800-663-1551
Yukon & Northern B.C. (area served by NorthwTel Inc.)	Zenith 08913
Northwest Territories	Zenith 22015

### How to order publications

This and other Statistics Canada publications may be purchased from local authorized agents and other community bookstores, through the local Statistics Canada offices, or by mail order to Publication Sales and Services, Statistics Canada, Ottawa, Ontario, K1A 0V7.

### Des données sous plusieurs formes. . .

Statistique Canada diffuse des données sous diverses formes. Outre les publications, des totalisations habituelles et spéciales sont offertes sur imprimés d'ordinateur, sur microfiches et microfilms, et sur bandes magnétiques. Des cartes et d'autres documents de référence géographique sont disponibles pour certaines sortes de données. L'accès direct à des données agrégées est possible par le truchement de CANSIM, la base de données ordino-lingue et le système d'extraction de Statistique Canada.

### Comment obtenir d'autres renseignements

Toute demande de renseignements au sujet de cette publication ou de statistiques et services connexes doit être adressée aux centres de référence de Statistique Canada à:

St. John's	772-4073	Winnipeg	949-4020
Halifax	426-5331	Regina	359-5405
Montréal	283-5725	Edmonton	420-3027
Ottawa	992-4734	Vancouver	666-3691
Toronto	966-6586		

Un **service d'appel sans frais** est offert, dans toutes les provinces et dans les territoires, aux **utilisateurs qui habitent à l'extérieur des zones de communication locale** des centres de référence régionaux:

Terre-Neuve et Labrador	Zénith 07037
Nouvelle-Écosse, Nouveau-Brunswick et Île-du-Prince-Édouard	1-800-565-7192
Québec	1-800-361-2831
Ontario	1-800-268-1151
Manitoba	1-800-282-8006
Saskatchewan	1 (112)-800-667-3524
Alberta	1-800-222-6400
Colombie-Britannique (région sud et centrale)	112-800-663-1551
Yukon et le nord de la Colombie-Britannique (région desservie par NorthwTel Inc.)	Zénith 08913
Territoires du Nord-Ouest	Zénith 22015

### Comment commander les publications

On peut se procurer cette publication et les autres publications de Statistique Canada auprès des agents autorisés et des autres librairies locales, par l'entremise des bureaux régionaux de Statistique Canada, ou en écrivant à Ventes et distribution de publications, Statistique Canada, Ottawa, (Ontario), K1A 0V7.

**at  
your  
service**

**à  
votre  
service**



---

1981 Census of Canada

Recensement du Canada de 1981

---

**Census tracts**

**Secteurs de recensement**

---

**Population, occupied private dwellings, private households, census families in private households**

**Population, logements privés occupés, ménages privés, familles de recensement dans les ménages privés**

---

Selected characteristics

Certaines caractéristiques

---

**Saskatoon**

---

Published under the authority of  
the Minister of Supply and  
Services Canada

Publication autorisée par  
le ministre des Approvisionnements et  
Services Canada

Statistics Canada should be credited when  
reproducing or quoting any part of this document

Reproduction ou citation autorisée sous réserve  
d'indication de la source: Statistique Canada

© Minister of Supply  
and Services Canada 1982

© Ministre des Approvisionnements  
et Services Canada 1982

November 1982  
8-5200-649

Novembre 1982  
8-5200-649

Price: Canada, \$4.00  
Other Countries, \$4.80

Prix: Canada, \$4.00  
Autres pays, \$4.80

Catalogue 95-930

Catalogue 95-930

ISBN 0-660-51188-6

ISBN 0-660-51188-6

Ottawa

Ottawa

---




## TABLE OF CONTENTS

	Page
Introduction .....	V
Definitions .....	VI
Confidentiality and Random Rounding .....	XI
Sampling .....	XI
Data Quality .....	XII
Introduction .....	XII
Coverage Error .....	XII
Response Error .....	XII
Processing Error .....	XIII
Special Notes .....	XIII
Reference Products .....	XV
Symbols .....	XV
Graphic	
Reference Maps for Census Tracts ...	XVII
Tables	
Table 1. Selected Population, Dwelling, Household and Census Family Characteristics, for Census Tracts, 1981 .....	1-1
Conversion Table Census Tract Num- bers in 1981, with Numbers for Corre- sponding Census Tracts in 1976 .....	13

## TABLE DES MATIÈRES

	Page
Introduction .....	V
Définitions .....	VI
Confidentialité et arrondissement aléatoire .....	XI
Échantillonnage .....	XI
Qualité des données .....	XII
Introduction .....	XII
Erreur d'observation .....	XII
Erreur de réponse .....	XII
Erreur de traitement .....	XIII
Notes spéciales .....	XIII
Produits de référence .....	XV
Signes conventionnels .....	XV
Graphique	
Cartes de référence des secteurs de recensement .....	XVII
Tableaux	
Tableau 1. Certaines caractéristiques de la population, des logements, des ménages et des familles de recensement, secteurs de recen- sement, 1981 .....	1-1
Table de conversion Numéros des sec- teurs de recensement en 1981 et numéros des secteurs de recensement corres- pondants en 1976 .....	13



## INTRODUCTION

This bulletin is one of a series of 36 (Catalogue Nos. 95-905 to 95-940) presenting, for census tracts (CTs) (see definition below), a compendium of the most frequently used data collected by the 1981 Census of Canada on a 100% basis. Another series of 36 bulletins (Catalogue Nos. 95-946 to 95-981) present additional data collected on a 20% sample basis.

The urban centres included in the 1981 Census Tract Programme are: Brantford, Ont.; Calgary, Alta.; Chicoutimi-Jonquière, Que.; Edmonton, Alta.; Guelph, Ont.; Halifax, N.S.; Hamilton, Ont.; Kamloops and Kelowna, B.C.; Kingston, Kitchener and London, Ont.; Moncton, N.B.; Montréal, Que.; North Bay and Oshawa, Ont.; Ottawa-Hull, Ont., Que.; Peterborough, Ont.; Prince George, B.C.; Québec, Que.; Regina, Sask.; Saint John, N.B.; Sarnia, Ont.; Saskatoon, Sask.; Sault Ste. Marie, Ont.; Sherbrooke, Que.; St. Catharines-Niagara, Ont.; St. John's, Nfld.; Sudbury, Thunder Bay and Toronto, Ont.; Trois-Rivières, Que.; Vancouver and Victoria, B.C.; Windsor, Ont.; Winnipeg, Man.

Population counts from the 1976 Census are included for comparison purposes. These 1976 counts have been adjusted to reflect the 1981 census tract limits.

A conversion table showing the relationship between the 1981 and 1976 census tracts is included in this bulletin. Municipalities (census subdivisions) added to some census agglomerations between 1976 and 1981 have been tracted for the first time. The names of these 1976 municipalities (census subdivisions) corresponding to the 1981 census tracts appear in the 1976 column of the conversion table.

All land area measurements apply to the limits in effect on January 1, 1981, the geographic reference date for the 1981 Census. The Census of Canada provides unofficial land area measurements only, as these are required in order to calculate population density. Official land area measurements for Canada and the provinces are available from Energy, Mines and Resources Canada, Surveys and Mapping Branch.

## INTRODUCTION

Ce bulletin est l'un d'une série de 36 documents (nos 95-905 à 95-940 au catalogue) présentant, pour les secteurs de recensement (SR) dont la définition figure plus loin, une version abrégée des données les plus fréquemment utilisées qui ont été recueillies auprès de toute la population lors du recensement de 1981. Une autre série de 36 bulletins (nos 95-946 à 95-981) renferme des renseignements additionnels recueillis auprès d'un échantillon de 20 %.

Les centres urbains compris dans le programme des secteurs de recensement de 1981 sont les suivants: Brantford (Ont.); Calgary (Alb.); Chicoutimi-Jonquière (Qué.); Edmonton (Alb.); Guelph (Ont.); Halifax (N.-É.); Kamloops (Ont.); Kamloops et Kelowna (C.-B.); Kingston, Kitchener et London (Ont.); Moncton (N.B.); Montréal (Qué.); North Bay et Oshawa (Ont.); Ottawa-Hull (Ont., Qué.); Peterborough (Ont.); Prince George (C.-B.); Québec (Qué.); Regina (Sask.); Saint John (N.B.); Sarnia (Ont.); Saskatoon (Sask.); Sault Ste. Marie (Ont.); Sherbrooke (Qué.); St. Catharines-Niagara (Ont.); St. John's (T.-N.); Sudbury, Thunder Bay et Toronto (Ont.); Trois-Rivières (Qué.); Vancouver et Victoria (C.-B.); Windsor (Ont.); et Winnipeg (Man.).

Les chiffres de population tirés du recensement de 1976 sont joints à des fins comparatives. Ils ont été modifiés afin de tenir compte des limites des secteurs de recensement en vigueur en 1981.

Ce bulletin renferme également une table de conversion illustrant le lien qui existe entre les secteurs de recensement de 1976 et 1981. Les municipalités (subdivisions de recensement) ajoutées à certaines agglomérations de recensement entre 1976 et 1981 ont été réparties en secteurs de recensement pour la première fois. Les municipalités (subdivisions de recensement) prises en compte en 1976 et correspondant aux secteurs de recensement de 1981 sont énumérées dans la colonne "1976" de la table de conversion.

Toutes les superficies s'appliquent aux limites en vigueur au 1<sup>er</sup> janvier 1981, date de référence géographique pour le recensement de 1981. Ce dernier ne donne que les chiffres officiels, ceux-ci étant nécessaires au calcul de la densité de la population. On peut obtenir les chiffres officiels pour le Canada et les provinces en s'adressant à la Direction des levés et de la cartographie, Énergie, Mines et Ressources Canada.

Provincial census tract (PCT) is a geographic concept comparable to census tract and covers all the territory outside the 36 census tracted centres. Data for PCTs are available on user summary tape or microfiche only.

This bulletin is one of a series of similar presentations for various geographic levels, i.e. federal electoral districts (Catalogue Nos. 95-901 and 95-941), census divisions (Catalogue Nos. 95-902 and 95-942), census metropolitan areas (Catalogue Nos. 95-903 and 95-943), census agglomerations (Catalogue Nos. 95-903 and 95-944) and census subdivisions of 5,000 population and over (Catalogue Nos. 95-904 and 95-945).

Thematic maps of selected census data at the census tract level are presented for 12 large census metropolitan areas (CMAs) in a new series of Metropolitan Atlas bulletins (Catalogue Nos. 99-919 to 99-930).

Reference maps showing the locations of the 1981 census tracts are included in this bulletin. It should be noted that census tracts do not necessarily respect census subdivision boundaries. However census tracts do respect the outside boundaries of all tracted census metropolitan areas and census agglomerations.

## DEFINITIONS

**Census Tract (CT).** Refers to a permanent small census geostatistical area established in large urban communities with the help of local specialists interested in urban and social science research. Census tracts are reviewed and approved by Statistics Canada according to the following criteria:

- (a) the boundaries must follow permanent and easily recognized lines on the ground;
- (b) the population must be between 2,500 and 8,000, with a preferred average of 4,000 persons, except for census tracts in the central business district, major industrial zones, or in peripheral rural or urban areas that may have either a lower or higher population;
- (c) the area must be as homogeneous as possible in terms of economic status and social living conditions; and
- (d) the shape must be as compact as possible.

All census metropolitan areas, all census agglomerations with a city having a population of 50,000 or more, and all other cities of at least 50,000 population at the previous census are eligible for a census tract programme.

Un secteur de recensement provincial (SRP) est un concept géographique comparable au secteur de recensement qui englobe tous les territoires situés à l'extérieur des 36 centres répartis en secteurs de recensement. Les données des SRP sont offertes uniquement sur bandes sommaires ou microfiches.

Ce bulletin est l'un d'une série de documents similaires sur diverses unités géographiques: circonscriptions électorales fédérales (nos 95-901 et 95-941 au catalogue), divisions de recensement (nos 95-902 et 95-942 au catalogue), régions métropolitaines de recensement (nos 95-903 et 95-943 au catalogue), agglomérations de recensement (nos 95-903 et 95-944 au catalogue) et subdivisions de recensement ayant une population de 5,000 habitants et plus (nos 95-904 et 95-945 au catalogue).

Des cartes thématiques illustrant certaines données au niveau des secteurs de recensement sont présentées pour 12 grandes régions métropolitaines de recensement (RMR) dans une nouvelle série d'atlas métropolitains (nos 99-919 à 99-930 au catalogue).

Ce bulletin renferme également des cartes de référence situant les secteurs de recensement de 1981. Il importe de noter que ces derniers ne correspondent pas nécessairement aux subdivisions de recensement, mais qu'ils respectent les limites extérieures de toutes les régions métropolitaines de recensement et agglomérations de recensement réparties en secteurs de recensement.

## DÉFINITIONS

**Secteur de recensement (SR).** Petite unité géostatistique permanente de recensement établie dans les grands centres urbains avec l'aide de spécialistes locaux qui s'intéressent à la recherche en sciences sociales et en urbanisme. Les secteurs de recensement sont délimités et approuvés par Statistique Canada d'après les critères suivants:

- a) des limites qui coïncident avec des lignes permanentes facilement reconnaissables sur le terrain;
- b) une population de 2,500 à 8,000 habitants, la moyenne devant être de préférence de 4,000 personnes, sauf pour les secteurs de recensement du centre des affaires, les principales zones industrielles, ou les régions rurales ou urbaines périphériques dont les chiffres de la population peuvent être plus petits ou plus grands;
- c) la plus grande homogénéité possible du point de vue économique et social; et
- d) dans la mesure du possible, une forme compacte.

Toutes les régions métropolitaines de recensement, toutes les agglomérations de recensement dont la ville compte 50,000 habitants ou plus et toutes les autres villes d'au moins 50,000 habitants au recensement précédent pourront être incluses au programme de secteurs de recensement.



## DEFINITIONS - Continued

**Provincial Census Tract (PCT).** Refers to a permanent small census geostatistical area of rural and/or urban type. PCTs exist in the area not included in the Census Tract Programme. Populations of PCTs generally vary between 3,000 and 8,000 with a preferred average of 5,000. Boundaries, as much as possible, follow permanent physical features and/or geographic units suggested by the provinces.

**Census Metropolitan Area (CMA).** Refers to the main labour market area of an urbanized core (or continuously built-up area) having 100,000 or more population. CMAs are created by Statistics Canada and are usually known by the name of the urban area forming their urbanized core. They contain whole municipalities (or census subdivisions). CMAs are comprised of (1) municipalities completely or partly inside the urbanized core; and (2) other municipalities if (a) at least 40% of the employed labour force living in the municipality works in the urbanized core, or (b) at least 25% of the employed labour force working in the municipality lives in the urbanized core.

Since a CMA must contain whole census subdivisions, its limits may fall within, or extend beyond, the actual labour market area. The differences may be significant in those parts of Canada where census subdivisions cover particularly large areas of land. Census metropolitan areas may also differ from Metropolitan Areas designated by local authorities for planning or other purposes.

**Census Agglomeration (CA).** Refers to the main labour market area of an urbanized core (or continuously built-up area) having between 10,000 and 99,999 population. CAs are created by Statistics Canada and are usually known by the name of the urban area forming their urbanized core. They contain whole municipalities (or census subdivisions). CAs are comprised of (1) municipalities completely or partly inside the urbanized core; and (2) other municipalities if (a) at least 40% of the employed labour force living in the municipality works in the urbanized core, or (b) at least 25% of the employed labour force working in the municipality lives in the urbanized core.

Since a CA must contain whole census subdivisions, its limits may fall within, or extend beyond, the actual labour market area. The differences may be significant in those parts of Canada where census subdivisions cover particularly large areas of land.

**Census Subdivision (CSD).** Refers to the general term applying to municipalities, Indian Reserves, Indian Settlements and unorganized territories.

## DÉFINITIONS - suite

**Secteur de recensement provincial (SRP).** Petite unité géostatistique permanente de recensement de type rural et (ou) urbain. Les SRP existent dans les régions qui ne font pas partie du programme des secteurs de recensement. La population des SRP varie généralement de 3,000 à 8,000 habitants, la moyenne devant être de préférence de 5,000 habitants. Dans la mesure du possible, leurs limites coïncident avec des caractéristiques physiques permanentes et (ou) avec des unités géographiques proposées par les provinces.

**Région métropolitaine de recensement (RMR).** Principal marché du travail d'un noyau urbanisé (ou d'une zone bâtie en continu) comptant 100,000 habitants ou plus. Les RMR sont créées par Statistique Canada et sont ordinairement désignées par le nom de la région urbaine qui forme leur noyau urbanisé. Elles renferment des municipalités (ou subdivisions de recensement) entières. Une RMR comprend (1) les municipalités qui se trouvent en totalité ou en partie à l'intérieur du noyau urbanisé et (2) d'autres municipalités si a) au moins 40 % de la population active occupée demeurant dans la municipalité travaille dans le noyau urbanisé ou si b) au moins 25 % de la population active occupée travaillant dans la municipalité demeure dans le noyau urbanisé.

Puisqu'une RMR doit renfermer des subdivisions de recensement entières, ses limites peuvent se trouver dans le secteur réel du marché du travail, ou s'étendre en dehors de celui-ci. Les différences peuvent être importantes dans les régions du Canada où les subdivisions de recensement ont une très grande superficie. Il est également possible que des régions métropolitaines de recensement ne concordent pas avec les régions métropolitaines désignées par les autorités locales à des fins de planification ou autres.

**Agglomération de recensement (AR).** Principal marché du travail d'un noyau urbanisé (ou d'une zone bâtie en continu) comptant entre 10,000 et 99,999 habitants. Les AR sont créées par Statistique Canada et sont ordinairement désignées par le nom de la région urbaine qui forme leur noyau urbanisé. Elles renferment des municipalités (ou subdivisions de recensement) entières. Une AR comprend (1) les municipalités qui se trouvent en totalité ou en partie à l'intérieur du noyau urbanisé et (2) d'autres municipalités si a) au moins 40 % de la population active occupée demeurant dans la municipalité travaille dans le noyau urbanisé ou si b) au moins 25 % de la population active occupée travaillant dans la municipalité demeure dans le noyau urbanisé.

Puisqu'une AR doit renfermer des subdivisions de recensement entières, ses limites peuvent se trouver dans le secteur réel du marché du travail, ou s'étendre en dehors de celui-ci. Les différences peuvent être importantes dans les régions du Canada où les subdivisions de recensement ont une très grande superficie.

**Subdivision de recensement (SDR).** Terme générique qui désigne les municipalités, les réserves indiennes, les établissements indiens et les territoires non organisés.

## DEFINITIONS - Continued

In Newfoundland, Nova Scotia and British Columbia, the term also describes geostatistical areas that have been created by Statistics Canada in cooperation with the provinces as an equivalent for municipalities.

**Land Area.** Refers to area measurement in square kilometres and excludes, wherever feasible, large bodies of water.

**Population Density.** Refers to the number of persons per square kilometre.

**Age.** Refers to age at last birthday (as of the census reference date, June 3, 1981). This variable is derived from date of birth.

**Date of Birth.** Refers to the day, month and year of birth, collected for the purpose of determining the person's age as of the census reference date. Persons who were unable to give the exact date of birth were asked to give the best possible estimate.

**Sex.** Refers to the gender of the respondent.

**Marital Status.** Refers to the following conjugal status of a person:

Now married (excluding separated) -  
Persons whose husband or wife is living, unless the couple is separated or a divorce has been obtained. Persons living common-law are considered as "Now married";

Separated -  
Persons who have been deserted or who have parted because they no longer want to live together, but have not obtained a divorce;

Divorced -  
Persons who have obtained a legal divorce and who have not remarried;

Widowed -  
Persons who have lost their spouse through death and who have not remarried;

Never married (single) -  
Persons who never married (including all persons less than 15 years) and persons whose marriage was annulled.

**Mother Tongue.** Refers to the first language learned in childhood and still understood by an individual.

Although the intent of the question has not changed since 1941 (i.e., the identification of the language first learned as a young child), the wording of the question itself has not been completely uniform. The most recent of these

## DÉFINITIONS - suite

À Terre-Neuve, en Nouvelle-Écosse et en Colombie-Britannique, l'expression désigne également des unités géostatistiques créées comme équivalents des municipalités et délimitées par Statistique Canada en collaboration avec les provinces.

**Superficie.** Surface en kilomètres carrés excluant les grandes nappes d'eau, lorsque cela est possible.

**Densité de population.** Nombre de personnes au kilomètre carré.

**Âge.** Âge au dernier anniversaire de naissance (à la date de référence du recensement, le 3 juin 1981). Cette variable est établie d'après la réponse à la question sur la date de naissance.

**Date de naissance.** Jour, mois et année de naissance aux fins d'établissement de l'âge du recensé au jour du recensement. Les personnes qui ne connaissent pas la date exacte de leur naissance devaient donner la meilleure estimation possible.

**Sexe.** Qualité d'homme ou de femme.

**État matrimonial.** Situation conjugale d'une personne, notamment:

Actuellement marié(e) (sauf séparé(e)):  
personne dont le conjoint est vivant, à moins que le couple ne soit séparé ou divorcé; les personnes vivant en union consensuelle sont considérées comme actuellement mariées.

Séparé(e):  
personne qui a été abandonnée, ou qui est séparée de son conjoint, légalement ou non, parce qu'elle ne veut plus vivre avec cette personne, mais qui n'a pas obtenu de divorce.

Divorcé(e):  
personne qui a obtenu un divorce et qui ne s'est pas remariée.

Veuf(ve):  
personne dont le conjoint est décédé et qui ne s'est pas remariée.

Célibataire (jamais marié(e)):  
personne qui n'a jamais été mariée (y compris toute personne de moins de 15 ans), ou personne dont le mariage a été annulé.

**Langue maternelle.** Première langue apprise et encore comprise.

Bien que l'objet de cette question n'ait pas changé depuis 1941 (c'est-à-dire connaître la première langue apprise par les recensés), la formulation n'a pas toujours été la même. En 1971 et 1976, on demandait aux recensés d'indiquer la première langue parlée et encore comprise

DEFINITIONS - Continued

changes is from the 1971/76 wording of "language first spoken and still understood" to the 1981 wording "language first learned and still understood". This change was introduced so the question would conform to the definition of mother tongue given in the Official Languages Act, 1968-69.

**Occupied Private Dwelling.** Refers to a private dwelling in which a person or group of persons is permanently residing. Also included are private dwellings whose usual residents are temporarily absent on Census Day. Unless otherwise specified, all data in housing reports are for occupied private dwellings rather than unoccupied private dwellings or dwellings occupied solely by foreign and/or temporary residents.

**Tenure.** Refers to whether some member of the household owns or rents the dwelling.

A dwelling is classified as "owned" even if it is not fully paid for, such as one which has a mortgage or some other claim on it. The dwelling may be situated on rented or leased land or be part of a condominium (whether registered or unregistered).

A dwelling is classified as "rented" even if it is provided without cash rent or at a reduced rent or if the dwelling is part of a co-operative. For census purposes, in a co-operative all members jointly own the co-operative and occupy their dwelling units under a lease agreement.

**Structural Type.** Refers to the structural arrangements of the dwelling.

Single House (or Single Detached)

Refers to a single dwelling not attached to any other building and surrounded on all sides by open space.

Semi-detached or Double House

Refers to one of two dwellings attached side by side but not attached to any other building and surrounded on all other sides by open space.

Duplex

Refers to one of two dwellings, one above the other, not attached to any other building and surrounded on all sides by open space.

Row House

Refers to one of three or more dwellings joined side by side but not having any other dwellings either above or below.

DÉFINITIONS - suite

tandis qu'en 1981, on leur demandait d'inscrire la première langue apprise et encore comprise. Cette modification a été apportée afin que la question du recensement corresponde à la définition de langue maternelle dans la Loi sur les langues officielles de 1968-1969.

**Logement privé occupé.** Logement privé occupé de façon permanente par une personne ou un groupe de personnes. Sont également inclus dans cette catégorie les logements privés dont les résidents habituels sont temporairement absents le jour du recensement. Sauf indication contraire, toutes les données présentées dans les publications sur le logement se rapportent aux logements privés occupés et non à des logements privés inoccupés ou à des logements occupés par des résidents étrangers et (ou) temporaires.

**Mode d'occupation.** Indique si le logement est possédé ou loué par un membre du ménage.

Un logement est classé "possédé" même s'il est hypothéqué ou grevé d'une autre créance. Le logement peut être situé sur un terrain donné ou pris en location, ou encore faire partie d'un condominium enregistré ou non.

Un logement est classé "loué" même s'il est donné en location sans loyer en argent ou à un loyer réduit, ou qu'il fait partie d'une coopérative. Aux fins du recensement, tous les membres d'une coopérative ont des parts dans cette coopérative et occupent leur logement en vertu d'un bail.

**Type de construction.** Type de construction du logement.

Maison individuelle (ou logement individuel non attenant)

Logement individuel non attenant à une autre construction et entouré d'espaces libres.

Maison jumelée ou maison double

Deux logements côte à côte réunis par un mur commun, mais non attenants à une autre construction, et entourés d'espaces libres.

Duplex

Deux logements superposés non attenants à une autre construction et entourés d'espaces libres.

Maison en rangée

Logement dans une rangée d'au moins trois logements réunis côte à côte sans autre logement au-dessus ou en dessous.

DEFINITIONS - Continued

Apartment in a Building That Has Five or More Storeys

Refers to a dwelling unit in a high-rise apartment building.

Apartment in a Building That Has Less Than Five Storeys

Refers to a dwelling unit in a triplex, quadruplex or a dwelling unit in a non-residential building or in a house that has been converted.

House Attached to a Non-residential Building

Refers to a single dwelling attached at ground level to another building (such as a store, etc.) but separated from it by a common wall running from ground to roof.

Mobile Home

Refers to a dwelling which has been designed and constructed to be transported on its own chassis and capable of being moved on short notice.

Other Movable Dwelling

Refers to a dwelling such as a tent, travel trailer, railroad car or houseboat.

**Private Household.** Refers to a person or group of persons (other than foreign residents) who occupy a private dwelling and do not have a usual place of residence elsewhere in Canada. The number of private households equals the number of occupied private dwellings.

**Household Size.** Refers to the number of persons in a PRIVATE HOUSEHOLD.

**Census Family.** Refers to a husband and a wife (with or without children who have never married, regardless of age), or a lone parent of any marital status, with one or more children who have never married, regardless of age, living in the same dwelling. For census purposes, persons living in a common-law type of arrangement are considered as now married, regardless of their legal marital status; they accordingly appear as a husband-wife family in the census family tables.

**Census Family Composition.** Refers to the classification of census families in terms of the number and/or age groups of children at home.

DÉFINITIONS - suite

Appartement dans un immeuble de cinq étages et plus

Logement dans une tour d'habitation.

Appartement dans un immeuble de moins de cinq étages

Logement dans un triplex ou un quadruplex, dans une construction non résidentielle ou dans une maison qui a été transformée.

Maison attenante à une construction non résidentielle

Logement individuel attenant au niveau du sol à une autre construction, par ex., un magasin, mais qui en est séparé par un mur commun s'élevant du sol au toit.

Habitation mobile

Logement conçu et construit pour être transporté sur son propre châssis et qu'on peut déplacer sans grand délai.

Autre logement mobile

Logement tel qu'une tente, une roulotte de voyage, une voiture de chemin de fer ou un bateau-maison.

**Ménage privé.** La ou les personnes (autres que des résidents étrangers) qui occupent un logement privé et qui n'ont pas de lieu de résidence habituelle ailleurs au Canada. Le nombre de ménages privés est égal au nombre de logements privés occupés.

**Taille de ménage.** Nombre de personnes dans un MÉNAGE PRIVÉ.

**Famille de recensement.** Époux et épouse (avec ou sans enfants jamais mariés, peu importe leur âge) ou un parent seul (peu importe son état matrimonial) avec un ou plusieurs enfants jamais mariés (quel que soit leur âge) vivant dans le même logement. Aux fins du recensement, les personnes vivant en union libre sont considérées comme "actuellement mariées", peu importe leur état matrimonial légal; elles figurent donc comme une famille époux-épouse dans les tableaux sur la famille de recensement.

**Composition de la famille de recensement.** Les familles de recensement sont classées selon le nombre et (ou) le groupe d'âge des enfants à la maison.

## DEFINITIONS - Concluded

**Census Family Status.** Refers to the classification of the population into family and non-family persons.

Family persons refers to household members who belong to a census family.

Non-family persons refers to household members who do not belong to a census family.

**Census Family Structure.** Refers to the classification of census families into husband-wife families (with or without children present) and lone-parent families by sex of parent. Note however, in this bulletin, lone-parent families are not broken down by sex of parent.

## CONFIDENTIALITY AND RANDOM ROUNDING

The figures shown in this report have been subjected to a confidentiality procedure known as "random rounding" to prevent the possibility of associating small figures with any identifiable individual. Under this method, all figures including totals are randomly rounded (either up or down) to a multiple of "5". This technique provides strong protection against direct, residual or negative disclosures without adding significant error to the census data. However, since totals are independently rounded, they do not necessarily equal the sum of individual rounded figures in distributions. Also, minor differences can be expected for corresponding totals and cell values in various census reports. Similarly, percentages, which are calculated on rounded figures, do not necessarily add to the total. Percentage distributions and rates for the most part are based on rounded data, while percentage changes and averages are based on unrounded data. Users are advised that each table is noted accordingly.

## SAMPLING

The 1981 Census data were collected either on a 100% basis (i.e. from all households) or on a sample basis (i.e. from only a random sample of households) with data weighted to provide estimates of the entire population. The information in this report was collected on a 100% basis. All table headings are noted accordingly.

## DÉFINITIONS - fin

**Situation des particuliers dans la famille de recensement.** Catégorisation de la population en personnes faisant partie d'une famille et en personnes hors famille.

Personnes faisant partie d'une famille - Membres d'un ménage qui font partie d'une famille de recensement.

Personnes hors famille - Membres d'un ménage qui ne font pas partie d'une famille de recensement.

**Structure de la famille de recensement.** Catégorisation des familles de recensement en familles époux-épouse (avec ou sans enfants présents) et en familles monoparentales selon le sexe du parent. Il est à noter, cependant, que dans ce bulletin, les familles monoparentales ne sont pas ventilées selon le sexe du parent.

## CONFIDENTIALITÉ ET ARRONDISSEMENT ALÉATOIRE

Par souci de confidentialité, les chiffres publiés dans le présent rapport ont subi un arrondissement aléatoire qui supprime toute possibilité d'associer des chiffres à une personne facilement reconnaissable. Grâce à cette méthode, tous les chiffres, y compris les totaux, sont arrondis de façon aléatoire (vers le haut ou vers le bas) jusqu'à un multiple de "5". Cette technique assure une protection efficace contre la divulgation directe, négative ou par recoupements, sans ajouter d'erreur significative aux données. Cependant, comme les totaux sont arrondis séparément, ils ne correspondent pas nécessairement à la somme des chiffres arrondis dans les distributions. De plus, il faut s'attendre que les totaux et les autres chiffres correspondants dans divers bulletins du recensement présentent quelques légères différences. De même, la somme de pourcentages calculés à partir de chiffres arrondis ne correspond pas forcément au total des éléments. Les répartitions en pourcentage et les taux sont dans la plupart des cas basés sur des données arrondies, alors que les variations en pourcentage et les moyennes sont basées sur des données non arrondies. Les renvois au bas des tableaux avertissent l'utilisateur en conséquence.

## ÉCHANTILLONNAGE

Les données du recensement de 1981 ont été recueillies sur une base de 100 % (c'est-à-dire auprès de tous les ménages) ou par un échantillonnage aléatoire des ménages; ces données sont pondérées afin de fournir des estimations sur l'ensemble de la population. Les renseignements figurant dans le présent bulletin ont été recueillis selon la première méthode. Tous les titres des tableaux ont été annotés en conséquence.

## DATA QUALITY

### Introduction

Any census data will be subject to error. Some of the errors will tend to cancel out over a large number of cases (i.e. for larger cells) as errors will be made in both directions (i.e. random errors). In general the proportion or rate of these random errors increases as the population or cell size decreases. Thus, small data values, even though collected on a 100% basis, should be used with some caution.

Other of the errors will tend not to cancel out as errors will have a tendency to occur in one direction more than another (systematic errors, for example, question wording which invites errors in one direction more than in the other) and will result in a bias.

The data contained in this bulletin are subject to coverage errors, response errors and to processing errors.

### Coverage Error

A coverage error occurs in the census whenever a person or a household is missed completely or counted more than once. Since overcoverage is fairly rare in relation to undercoverage, the net effect of such errors is to introduce a downward bias in census figures, so that the published census estimates tend to underestimate the actual population.

A special study was undertaken in relation to the 1976 Census to measure the extent of the bias due to undercoverage. This study estimated the overall undercoverage rate to be of the order of 2% of the total population for persons and 2% for households. It also indicated that undercoverage is higher in certain segments of the population, e.g., young male adults and recent immigrants. Similar trends were obtained in connection with the 1971 Census.

A comparable study was undertaken for the 1981 Census but the results were not available at the time this report was published.

### Response Error

A response error occurs when the response recorded is incorrect. Such errors may occur due to the respondent misinterpreting the question; inadvertently checking the wrong box, or even consciously checking the wrong box. Contributing to this error may be the questionnaire wording or organization, or the training and attitude of enumerators.

## QUALITÉ DES DONNÉES

### Introduction

Dans tout recensement, les données recueillies peuvent être entachées d'erreurs. Certaines de ces erreurs tendent à s'annuler à mesure que le nombre de cas observés augmente (c'est-à-dire dans le cas des classes plus importantes) puisque les erreurs se font dans les deux sens (erreurs aléatoires). De façon générale, la proportion ou le taux d'erreurs aléatoires augmente au fur et à mesure que la taille de la population ou de la classe diminue. Aussi, faut-il utiliser avec une certaine réserve les petits chiffres obtenus, même si ces données ont été recueillies auprès de l'ensemble de la population.

Dans d'autres cas, les erreurs ne s'annulent pas parce qu'elles ont tendance à se produire dans un sens plutôt que dans un autre. Il s'agit d'erreurs systématiques. Par exemple, le libellé d'une question peut favoriser les erreurs dans un sens particulier. Ces erreurs entraînent un biais.

Des erreurs d'observation, des erreurs de réponse et des erreurs de traitement ont pu influencer sur la qualité des données fournies dans le présent bulletin.

### Erreur d'observation

Il y a erreur d'observation au recensement lorsqu'on oublie complètement une personne ou un ménage ou qu'on le compte plus d'une fois. Étant donné que le surdénombrement est assez rare par rapport au sous-dénombrement, de telles erreurs produisent un biais vers le bas dans les statistiques du recensement, de sorte que les estimations publiées du recensement tendent à sous-estimer le chiffre réel de population.

On a entrepris une étude spéciale sur le recensement de 1976 afin d'évaluer le biais entraîné par le sous-dénombrement. Selon les résultats, le taux global du sous-dénombrement serait de 2 % de l'ensemble de la population dans le cas des particuliers et de 2 % pour les ménages. L'étude a révélé que le sous-dénombrement est plus élevé dans certains groupes de la population, par exemple chez les jeunes adultes de sexe masculin et les nouveaux immigrants. On avait décelé les mêmes tendances lors du recensement de 1971.

Une étude similaire a été entreprise pour le recensement de 1981, mais les résultats n'étaient pas accessibles au moment de la parution du présent bulletin.

### Erreur de réponse

Une erreur de réponse se produit lorsque la réponse enregistrée est incorrecte. De telles erreurs surviennent lorsque le répondant a mal interprété la question ou a coché la mauvaise case par inadvertance ou même volontairement. La formulation des questions ou le mode de présentation du questionnaire ainsi que la formation et l'attitude des agents recenseurs sont des facteurs qui peuvent favoriser ce genre d'erreurs.

## Processing Error

Processing errors can occur when write-in answers are coded, when responses on the questionnaire are transcribed to be read by the computer, and when imputations are done either for non-response or for edit rejects.

A comprehensive assessment of the quality of the census data collected on a 100% basis will be included in Data Quality - Total Population (Catalogue No. 99-904).

## SPECIAL NOTES

### Mother Tongue

Comparability of the 1981 and 1976 Census mother tongue data is affected by a number of factors:

- (a) There has been a decrease in the non-response rate from 1.9% in 1976 to 1.1% in 1981. As a result, an unknown portion of the change in any given mother tongue is due to a better enumeration of the population.
- (b) In the 1976 Census the 1.9% of the population who did not respond to the mother tongue question had their language coded as Not Stated. In the 1981 Census the 1.1% of the population who did not respond to the question were assigned a specific language (see table below).
- (c) Procedures for the removal of multiple responses, provided by 2.4% of the 1981 population, have changed for the 1981 Census. In 1976, an arbitrary and deterministic processing edit blanked the multiple responses, leaving only one valid response for each individual. In the 1981 Census, multiple languages were assigned a single response using probabilistic computer algorithms (see table below for the redistribution of combinations of English, French and Other).
- (d) The category "Indian, n.o.s." includes persons who are of aboriginal ancestry and those of Asian Indian ancestry. In 1976, these persons were all coded to "Native Indian" as mother tongue.

## Erreur de traitement

Des erreurs de traitement peuvent se produire lorsque des réponses en toutes lettres sont codées, lorsque les réponses du questionnaire sont transcrites en langage d'ordinateur et lorsqu'on fait des imputations pour tenir compte soit de la non-réponse soit des rejets au contrôle.

Une évaluation détaillée de la qualité des données du recensement recueillies sur une base intégrale sera présentée dans la publication Qualité des données - Population totale (n° 99-904 au catalogue).

## NOTES SPÉCIALES

### Langue maternelle

Un certain nombre de facteurs influent sur la comparabilité des données des recensements de 1981 et de 1976 sur la langue maternelle:

- a) Le taux de non-réponse est tombé de 1.9 % en 1976 à 1.1 % en 1981. Les changements observés pour certaines langues s'expliquent en partie par un meilleur dénombrement de la population.
- b) Au recensement de 1976, 1.9 % de la population n'avait pas répondu à la question sur la langue maternelle et l'on avait codé leur langue dans la catégorie "non déclarée". Au recensement de 1981, une langue précise a été attribuée au 1.1 % des recensés qui n'ont pas répondu à cette question (voir le tableau ci-dessous).
- c) Les procédures en vue de la suppression des réponses multiples, enregistrées chez 2.4 % de la population en 1981, ont été modifiées au recensement de 1981. En 1976, un contrôle arbitraire et déterminant supprimait les réponses multiples pour ne garder qu'une réponse valable pour chaque recensé. Au recensement de 1981, on a conservé une seule réponse en utilisant des algorithmes informatiques probabilistes (voir le tableau ci-dessous pour la redistribution des combinaisons comportant le français, l'anglais et autres langues).
- d) La catégorie "Indien, n.d.a." regroupe les personnes d'ascendance autochtone et celles qui sont d'ascendance indienne asiatique. En 1976, la langue maternelle de toutes ces personnes a été codée "langue amérindienne".

Mother Tongue Information as Reported by Assigned Mother Tongue, Canada, 1981

Données sur la langue maternelle déclarée selon la langue maternelle attribuée, Canada, 1981

Mother tongue as reported in 1981 Langue maternelle déclarée en 1981	1981 mother tongue assigned as Langue maternelle attribuée en 1981		
	English Anglais	French Français	Other Autre
English only - Anglais seulement	14,518,400	...	...
French only - Français seulement	...	6,077,695	...
Other only <sup>1,2</sup> - Autre seulement <sup>1,2</sup>	...	2,495	2,897,730
English and French <sup>3</sup> - Anglais et français <sup>3</sup>	103,595	104,650	...
English and other <sup>2,4</sup> - Anglais et autre <sup>2,4</sup>	122,655	235	202,640
French and other <sup>5</sup> - Français et autre <sup>5</sup>	...	9,305	12,945
English, French and other <sup>3</sup> - Anglais, français et autre <sup>3</sup>	7,845	7,375	14,250
Non-response - Non-réponse	165,970	47,340	48,060
<b>Total</b>	<b>14,918,460</b>	<b>6,249,095</b>	<b>3,175,625</b>

Totals may not equal the sum of components due to rounding. - Les chiffres ayant été arrondis, leur somme peut ne pas correspondre aux totaux indiqués.

- 1 "Other" includes all non-official languages. - "Autre" comprend toutes les langues non officielles.
- 2 A number of write-in languages were potentially changed to French by computer edit (e.g., "Belgian" could be either "French" or "Flemish"). - Lors du traitement des données par ordinateur, le français a été attribué comme langue maternelle pour un certain nombre de réponses écrites (par ex., "belge" pouvait être "français" ou "flamand").
- 3 In 1976, a random choice was made between "English and French". - En 1976, on a fait un choix aléatoire entre le français et l'anglais.
- 4 In 1976, all records with "English and other" were assigned to "English". - En 1976, on a attribué l' "anglais" à tous les recensés qui avaient indiqué "Anglais et autre".
- 5 In 1976, all records with "French and other" were assigned to "French". - En 1976, on a attribué le "français" à tous les recensés qui avaient indiqué "Français et autre".

Users of these data should be aware that there is some impact on the comparability of the 1981 with 1976 Census data due to changes in processing procedures. However, problem-free information was provided by 96.5% of the population. Furthermore, for 98.0% of the population, the same data would have been published for 1981, whether the 1976 or the 1981 processing methodology had been used. For a more detailed explanation, users are referred to Data Quality - Total Population (Catalogue No. 99-904).

**Structural Type Data**

Users are advised that comparisons of structural type data with previous censuses should be approached with caution. Also, due to response bias in classifying certain structural types in the 1981 Census, the data for Single attached (semi-detached or double, row house, house attached to a non-residential building), Apartment less than 5 storeys, and Duplex should be used as one aggregate type, namely, Other Multiple Dwellings, as presented in the table(s) in this bulletin. More information concerning the nature of the problem

Les utilisateurs noteront que les modifications apportées aux procédures de traitement influent quelque peu sur la comparabilité des données des recensements de 1981 et de 1976. Signalons que 96.5 % de la population ont fourni des données précises. En outre, les mêmes données auraient paru pour 98.0 % de la population en 1981, peu importe que l'on eût employé la méthode de traitement de 1976 ou celle de 1981. Pour de plus amples renseignements, prière de consulter la publication Qualité des données - Population totale (n° 99-904 au catalogue).

**Données sur le type de construction**

Les usagers devront user de prudence lorsqu'ils compareront les données sur le type de construction avec celles des recensements précédents. En outre, par suite du biais de réponse dans la classification de certains types de construction au recensement de 1981, les données sur les logements individuels attenants (maisons jumelées ou doubles, maisons en rangée, maisons attenantes à une construction non résidentielle), les appartements dans un immeuble de moins de 5 étages et les duplex doivent être considérés comme appartenant à un seul groupe, c'est-à-dire autres logements multiples,



and the conditions under which the data may be used with more confidence will be contained in Data Quality - Total Population (Catalogue No. 99-904).

#### REFERENCE PRODUCTS

The 1981 Census Dictionary (Catalogue No. 99-901) contains the complete range of definitions for all variables and terms used in the 1981 Census data products. Of general interest would be information contained in Summary Guide - Total Population (Catalogue No. 99-902) and Summary Guide - Sample Population (Catalogue No. 99-903) which include lists and indexes of tables appearing in the data publications, as well as reproductions of the census questionnaire forms and basic indicators of data quality. Further details on the data quality may be obtained from Data Quality - Total Population (Catalogue No. 99-904) and Data Quality - Sample Population (Catalogue No. 99-905).

A wide range of other analytical and reference products are available and described, along with information on data products and available services, in Products and Services of the 1981 Census of Canada.

#### SYMBOLS

The following standard symbols are used in Statistics Canada publications:

- .. figures not available.
- ... figures not appropriate or not applicable.
- nil or zero.
- amount too small to be expressed.

comme on le présente dans le(s) tableau(x) de ce bulletin. Pour plus de renseignements sur la nature de ce problème et sur la façon d'utiliser les données, prière de consulter la publication Qualité des données - Population totale (n° 99-904 au catalogue).

#### PRODUITS DE RÉFÉRENCE

Le Dictionnaire du recensement de 1981 (n° 99-901 au catalogue) donne les définitions de toutes les variables et de tous les termes utilisés dans les produits du recensement de 1981. Les renseignements que renferment le Guide sommaire - Population totale (n° 99-902 au catalogue) et le Guide sommaire - Population-échantillon (n° 99-903 au catalogue), présentent un intérêt général puisqu'ils donnent la liste et l'index de tous les tableaux des publications ainsi qu'une reproduction des questionnaires du recensement et les indicateurs de base de la qualité des données. On peut obtenir plus de détails sur la qualité des données dans Qualité des données - Population totale (n° 99-904 au catalogue) et Qualité des données - Population-échantillon (n° 99-905 au catalogue).

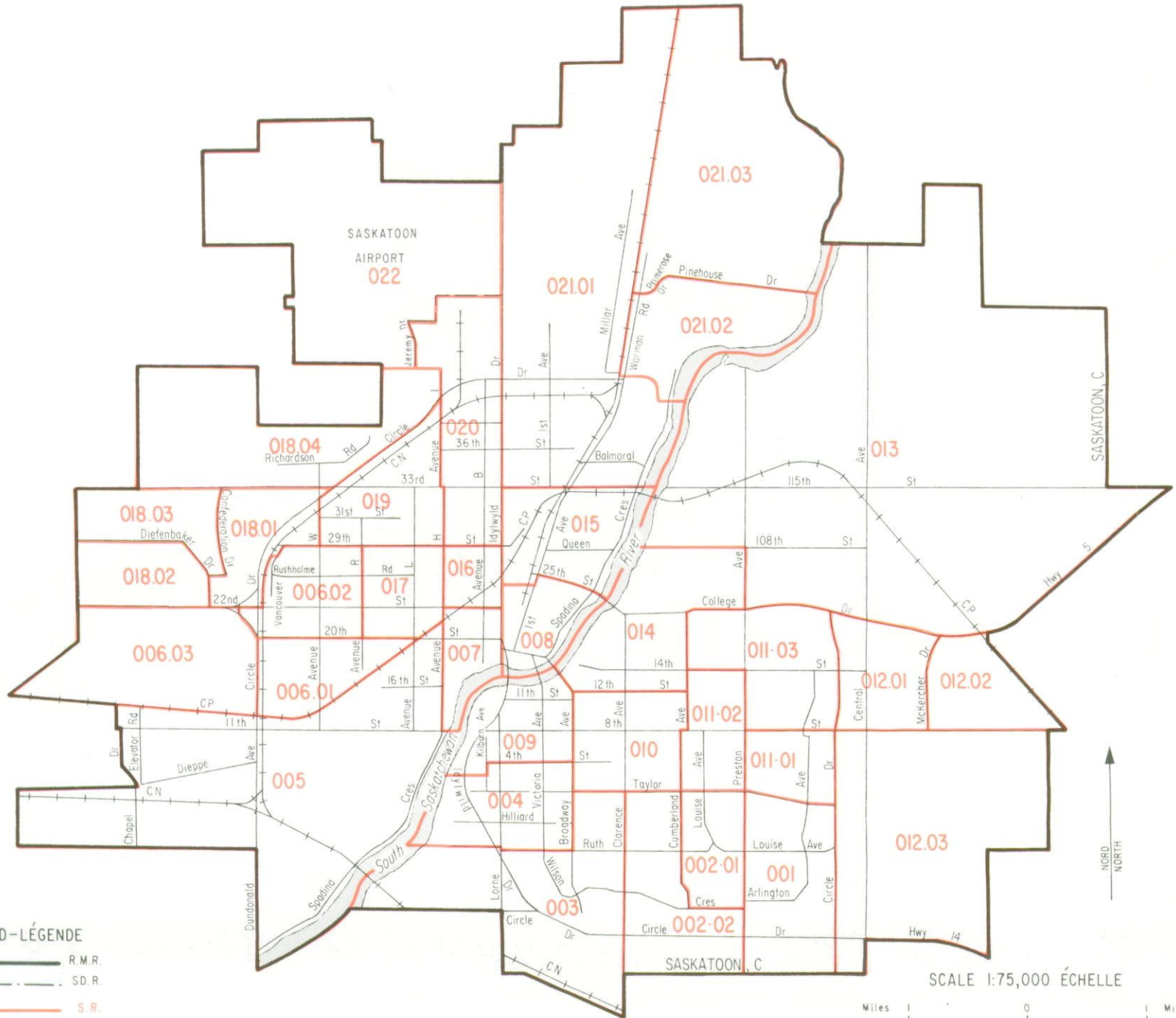
La publication Produits et services du recensement du Canada de 1981 décrit une foule d'autres analyses et de produits de référence, et fournit des renseignements sur les produits et services disponibles.

#### SIGNES CONVENTIONNELS

Les signes conventionnels suivants sont employés uniformément dans les publications de Statistique Canada:

- .. nombres indisponibles.
- ... n'ayant pas lieu de figurer.
- néant ou zéro.
- nombres infimes.





LEGEND-LÉGENDE

- CMA ——— R.M.R.
- CSD - - - - - S.D.R.
- CT ——— S.R.



SCALE 1:75,000 ÉCHELLE





**TABLES**

-

**TABLEAUX**

**TABLE 1. SELECTED POPULATION, DWELLING, HOUSEHOLD AND CENSUS FAMILY CHARACTERISTICS, FOR CENSUS TRACTS, 1981**

(BASED ON 100% DATA)

CHARACTERISTICS	SASKATDUN	CT - SR	CT - SR	CT - SR	CT - SR	CT - SR
	CNA - RMR (1)	001	002.01	002.02	003	004
POPULATION, 1976 (2)	133,793 A	6,345	4,437	5,735	5,984	5,673
POPULATION, 1981	154,210	6,336	3,750	5,026	5,163	5,145
LAND AREA IN SQUARE KILOMETRES, 1981	122.04	2.75	1.14	2.30	4.87	1.94
POPULATION DENSITY PER SQUARE KILOMETRE, 1981	1 263.6	2 304.0	3 298.2	2 185.2	1 060.2	2 652.1
<b>SEX AND AGE GROUP:</b>						
MALE, TOTAL	74,350	2,860	1,880	2,500	2,495	2,440
0-4 YEARS	6,075	180	90	110	175	130
5-9 YEARS	5,635	235	135	170	145	130
10-14 YEARS	5,700	330	170	245	185	155
15-19 YEARS	7,275	325	295	370	265	240
20-24 YEARS	9,070	190	175	230	290	365
25-34 YEARS	14,330	330	175	250	380	460
35-44 YEARS	8,005	405	225	320	200	200
45-54 YEARS	6,700	295	300	365	300	200
55-64 YEARS	5,550	175	190	265	295	280
65-69 YEARS	2,025	70	55	90	105	95
70 YEARS AND OVER	3,975	325	65	90	165	200
FEMALE, TOTAL	79,865	3,475	1,880	2,525	2,665	2,705
0-4 YEARS	5,900	135	65	115	195	140
5-9 YEARS	5,370	250	95	170	140	125
10-14 YEARS	5,500	290	170	225	145	135
15-19 YEARS	7,920	365	285	310	280	240
20-24 YEARS	10,655	260	170	215	290	375
25-34 YEARS	14,350	425	190	265	360	440
35-44 YEARS	8,155	470	285	360	260	205
45-54 YEARS	6,960	285	305	380	370	260
55-64 YEARS	6,380	195	195	285	310	335
65-69 YEARS	2,745	150	55	90	145	145
70 YEARS AND OVER	5,925	660	65	105	170	300
<b>MARITAL STATUS:</b>						
SINGLE (NEVER MARRIED), TOTAL	70,695	2,825	1,720	2,265	2,170	2,105
SINGLE (NEVER MARRIED), 15 YEARS OF AGE AND OVER	36,515	1,415	985	1,230	1,185	1,300
MARRIED (3)	72,635	2,600	1,915	2,540	2,670	2,520
WIDOWED	7,345	755	90	135	225	365
DIVORCED	3,535	155	40	80	110	155
<b>MOTHER TONGUE:</b>						
ENGLISH	126,670	5,150	3,170	4,255	4,380	4,245
FRENCH	3,235	185	60	85	75	95
UKRAINIAN	7,800	270	190	185	230	235
GERMAN	7,245	335	230	270	235	295
CHINESE	1,620	20	15	25	25	60
CREE	775	20	-	20	10	20
OTHER	6,870	355	100	195	200	200
<b>OCCUPIED PRIVATE DWELLINGS, TOTAL (4)</b>						
OWNED	57,340	2,120	1,165	1,565	1,880	2,065
RENTED	33,875	910	1,025	1,340	1,280	1,400
	23,465	1,210	135	230	595	665
SINGLE DETACHED	37,870	880	1,095	1,395	1,425	1,720
APARTMENT, 5 OR MORE STOREYS	2,850	235	-	-	-	-
OTHER MULTIPLE DWELLINGS	16,165	1,010	70	175	455	340
SINGLE ATTACHED	3,235	310	20	75	220	30
APARTMENT, LESS THAN 5 STOREYS	11,490	615	20	25	190	240
DUPLEX	1,440	90	35	70	35	70
<b>PRIVATE HOUSEHOLDS, TOTAL</b>						
BY NUMBER OF PERSONS:	57,340	2,120	1,165	1,565	1,875	2,060
1	14,680	695	125	155	365	535
2	17,575	490	305	490	615	780
3	9,160	250	240	270	365	360
4-5	13,730	565	405	565	455	320
6-9	2,145	120	75	85	65	55
10 OR MORE	50	-	-	5	5	5
BY NUMBER OF FAMILIES:						
0	18,845	770	170	220	460	720
1	38,225	1,345	985	1,340	1,400	1,335
2 OR MORE	260	5	5	5	15	10
<b>POPULATION IN PRIVATE HOUSEHOLDS, TOTAL</b>						
AVERAGE NUMBER OF PERSONS PER PRIVATE HOUSEHOLD	151,005	5,655	3,730	4,980	5,135	4,980
	2.6	2.7	3.2	3.2	2.7	2.4

SEE NOTE (5) AND FOOTNOTE (5) AT END OF TABLE.

**TABLEAU 1. CERTAINES CARACTERISTIQUES DE LA POPULATION, DES LOGEMENTS, DES MENAGES ET DES FAMILLES DE RECENSEMENT, SECTEURS DE RECENSEMENT, 1981**

(BASE SUR LES DONNEES A 100%)

CT - SR 005	CT - SR 006.01	CT - SR 006.02	CT - SR 006.03	CT - SR 007	CT - SR 008	CARACTERISTIQUES
6,671 A	3,430 A	4,871 A	2 A	1,963	2,124	POPULATION, 1976 (2)
6,508	5,156	4,548	6,518	1,900	1,934	POPULATION, 1981
11,11	1,53	1,61	3,55	0,78	0,88	SUPERFICIE EN KILOMETRES CARRES, 1981
585,8	3 369,9	2 824,8	1 836,1	2 435,9	2 197,7	DENSITE DE LA POPULATION PAR KILOMETRE CARRE, 1981
3,230	2,505	2,155	3,315	1,020	750	SEXE ET GROUPE D'AGE:
230	270	135	555	50	10	MASCULIN, TOTAL
185	155	130	375	45	5	0- 4 ANS
230	170	165	200	45	5	5- 9 ANS
305	245	300	185	95	15	10-14 ANS
420	355	300	455	125	60	15-19 ANS
490	500	285	1,070	155	80	20-24 ANS
270	225	175	265	95	60	25-34 ANS
290	215	280	135	115	95	35-44 ANS
440	170	220	60	115	150	45-54 ANS
155	85	65	10	45	75	55-64 ANS
215	130	100	10	135	205	65-69 ANS
						70 ANS ET PLUS
3,275	2,655	2,395	3,205	875	1,185	FEMININ, TOTAL
220	255	125	500	65	5	0- 4 ANS
190	155	120	310	45	5	5- 9 ANS
220	155	160	230	45	5	10-14 ANS
310	280	320	195	75	35	15-19 ANS
395	455	380	595	115	65	20-24 ANS
475	465	315	970	125	95	25-34 ANS
260	220	235	200	65	60	35-44 ANS
370	205	305	125	85	100	45-54 ANS
430	195	235	50	90	210	55-64 ANS
145	90	70	25	50	155	65-69 ANS
265	180	125	10	130	450	70 ANS ET PLUS
2,740	2,405	2,115	3,020	920	600	ETAT MATRIMONIAL:
1,465	1,245	1,280	850	625	575	CELIBATAIRES (JAMAIS MARIE(E) SI, TOTAL
3,260	2,355	2,095	3,325	695	740	CELIBATAIRES (JAMAIS MARIE(E) SI), 15 ANS
355	270	215	50	185	465	ET PLUS
150	120	125	125	100	135	MARIE(E) S(I)S
						VEUFS-VEUVES
						DIVORCE I(E)S
5,030	3,875	3,355	5,830	1,105	1,475	LANGUE MATERNELLE:
135	100	85	120	30	60	ANGLAIS
575	495	480	160	220	90	FRANCAIS
290	190	230	150	60	145	UKRAJNIEN
100	100	50	40	235	20	ALLENAND
40	55	40	15	45	10	CHINOIS
330	340	310	210	205	140	CRI
						AUTRES
2,385	2,060	1,750	2,185	800	1,335	LOGEMENTS PRIVES OCCUPES, TOTAL (4)
1,690	975	925	1,210	360	45	POSSEDES
700	1,080	825	955	435	1,295	LOUES
1,995	1,195	1,100	1,235	545	15	INDIVIDUELS NON ATTENANTS
-	80	15	5	5	1,020	APPARTEMENTS, 5 ETAGES ET PLUS
370	785	635	915	245	305	AUTRES LOGEMENTS MULTIPLES
50	20	105	270	35	5	INDIVIDUELS ATTENANTS
200	715	500	605	195	295	APPARTEMENTS, MOINS DE 5 ETAGES
110	45	30	40	20	-	DUPLEX
2,390	2,055	1,750	2,165	785	1,340	MENAGES PRIVES, TOTAL
510	580	425	260	340	950	SELON LE NOMBRE DE PERSONNES:
830	655	590	645	210	355	1
425	365	330	475	100	25	2
520	390	340	705	105	5	3
95	65	70	70	35	-	4-5
5	-	-	-	5	-	6-9
						10 ET PLUS
660	730	555	395	435	1,005	SELON LE NOMBRE DE FAMILLES:
1,710	1,310	1,185	1,765	355	330	0
20	10	10	5	5	-	1
						2 ET PLUS
6,395	5,120	4,525	6,480	1,830	1,780	POPULATION DANS LES MENAGES PRIVES, TOTAL
2,7	2,5	2,6	3,0	2,3	1,3	NOMBRE MOYEN DE PERSONNES PAR MENAGE PRIVE

VOIR NOTA ET RENVOI(S) A LA FIN DU TABLEAU.

**TABLE 1. SELECTED POPULATION, DWELLING, HOUSEHOLD AND CENSUS FAMILY CHARACTERISTICS, FOR CENSUS TRACTS, 1981**

(BASED ON 100% DATA)

CHARACTERISTICS	SASKATOON	CT - SR	CT - SR	CT - SR	CT - SR	CT - SR
	CNA - RMR (1)	001	002.01	002.02	003	004
FAMILIES IN PRIVATE HOUSEHOLDS, TOTAL	38,760	1,355	1,000	1,355	1,430	1,355
HUSBAND-WIFE FAMILIES	33,950	1,180	925	1,235	1,270	1,170
LONE-PARENT FAMILIES	4,810	175	75	125	160	180
BY NUMBER OF CHILDREN AT HOME:						
0	13,345	380	280	420	520	600
1	9,280	250	230	295	370	365
2	9,870	410	275	355	330	235
3-4	5,770	280	200	265	190	140
5 OR MORE	495	30	15	25	15	15
CHILDREN AT HOME, TOTAL	50,410	2,165	1,505	1,985	1,730	1,370
UNDER 6 YEARS	13,805	390	185	275	440	305
6-14 YEARS	19,570	1,000	535	740	530	465
15-17 YEARS	7,170	400	330	375	260	230
18-24 YEARS	8,305	330	430	515	425	300
25 YEARS AND OVER	1,560	45	35	75	80	70
AVERAGE NUMBER OF PERSONS PER FAMILY	3.2	3.5	3.4	3.4	3.1	2.9
AVERAGE NUMBER OF CHILDREN PER FAMILY (5)	1.3	1.6	1.5	1.5	1.2	1.0
FAMILY PERSONS IN PRIVATE HOUSEHOLDS	123,115	4,700	3,440	4,575	4,430	3,890
NON-FAMILY PERSONS IN PRIVATE HOUSEHOLDS	27,885	955	290	410	705	1,090

SEE NOTE (S) AND FOOTNOTE (S) AT END OF TABLE.



**TABEAU 1. CERTAINES CARACTERISTIQUES DE LA POPULATION, DES LOGEMENTS, DES MENAGES ET DES FAMILLES DE RECENSEMENT, SECTEURS DE RECENSEMENT, 1981**

(BASE SUR LES DONNEES A 100%)

CT - SR 005	CT - SR 006.01	CT - SR 006.02	CT - SR 006.03	CT - SR 007	CT - SR 008	CARACTERISTIQUES
1,745	1,335	1,205	1,775	370	330	FAMILLES DANS LES MENAGES PRIVES, TOTAL
1,525	1,070	990	1,560	285	305	FAMILLES EPOUX-EPOUSE
225	265	220	215	85	30	FAMILLES MONOPARENTALES
580	430	415	525	145	280	SELON LE NOMBRE D'ENFANTS A LA MAISON:
450	440	345	420	95	45	0
375	290	265	535	65	5	1
215	165	155	280	45	5	2
30	10	20	10	15	-	3-4
						5 ET PLUS
2,045	1,620	1,495	2,435	460	60	ENFANTS A LA MAISON, TOTAL
480	575	300	1,215	130	10	MOINS DE 6 ANS
740	535	500	920	145	10	6-14 ANS
285	190	280	160	70	5	15-17 ANS
420	250	340	120	80	15	18-24 ANS
115	70	75	15	40	15	25 ANS ET PLUS
3.0	3.0	3.1	3.3	3.0	2.1	NOMBRE MOYEN DE PERSONNES PAR FAMILLE
1.2	1.2	1.2	1.4	1.2	0.2	NOMBRE MOYEN D'ENFANTS PAR FAMILLE (5)
5,320	4,030	3,685	5,770	1,120	700	PERSONNES FAISANT PARTIE D'UNE FAMILLE
1,075	1,095	840	710	710	1,080	DANS LES MENAGES PRIVES
						PERSONNES HORS FAMILLE DANS LES MENAGES PRIVES

VOIR NOTA ET RENVDI (S) A LA FIN DU TABLEAU.

**TABLE 1. SELECTED POPULATION, DWELLING, HOUSEHOLD AND CENSUS FAMILY CHARACTERISTICS, FOR CENSUS TRACTS, 1981**

(BASED ON 100% DATA)

CHARACTERISTICS	CT - SR	CT - SR	CT - SR	CT - SR	CT - SR	CT - SR
	009	010	011.01	011.02	011.03	012.01
POPULATION, 1976 (2)	4,633	6,218	4,604	3,849	3,526	6,802 A
POPULATION, 1981	4,318	5,618	3,997	3,306	2,996	6,281
LAND AREA IN SQUARE KILOMETRES, 1981	1.45	2.07	1.45	1.61	2.59	1.76
POPULATION DENSITY PER SQUARE KILOMETRE, 1981	2 877.8	2 714.0	2 756.6	2 053.4	1 156.8	3 574.4
<b>SEX AND AGE GROUP:</b>						
MALE, TOTAL	1,995	2,585	1,890	1,570	1,415	2,990
0-4 YEARS	110	135	90	80	70	195
5-9 YEARS	100	130	105	75	70	250
10-14 YEARS	100	120	175	90	95	295
15-19 YEARS	135	185	275	185	155	375
20-24 YEARS	290	390	260	235	235	360
25-34 YEARS	525	535	220	215	230	435
35-44 YEARS	180	205	220	150	130	370
45-54 YEARS	165	195	280	155	185	330
55-64 YEARS	150	280	180	215	155	190
65-69 YEARS	85	140	45	75	45	55
70 YEARS AND OVER	165	270	40	95	40	125
FEMALE, TOTAL	2,325	3,030	2,105	1,740	1,580	3,300
0-4 YEARS	120	135	95	65	60	200
5-9 YEARS	85	110	95	85	60	225
10-14 YEARS	85	125	185	90	105	290
15-19 YEARS	185	250	330	165	200	415
20-24 YEARS	395	475	325	295	300	435
25-34 YEARS	480	525	240	220	230	490
35-44 YEARS	180	220	280	145	155	440
45-54 YEARS	165	245	275	215	210	320
55-64 YEARS	225	370	185	235	170	195
65-69 YEARS	130	185	45	110	45	65
70 YEARS AND OVER	270	390	55	120	55	225
<b>MARITAL STATUS:</b>						
SINGLE (NEVER MARRIED), TOTAL	1,950	2,405	1,965	1,485	1,340	3,190
SINGLE (NEVER MARRIED), 15 YEARS OF AGE AND OVER	1,345	1,660	1,215	1,005	880	1,720
MARRIED (3)	1,920	2,665	1,870	1,590	1,510	2,730
WIDOWED	280	395	100	155	95	245
DIVORCED	165	150	65	80	50	125
<b>MOTHER TONGUE:</b>						
ENGLISH	3,750	4,550	3,375	2,700	2,505	5,340
FRENCH	75	85	85	75	65	125
UKRAINIAN	105	315	185	155	150	265
GERMAN	170	305	155	135	95	215
CHINESE	35	45	30	50	45	75
CREE	20	25	10	10	-	20
OTHER	165	290	155	185	140	250
<b>OCCUPIED PRIVATE DWELLINGS, TOTAL (4)</b>						
OWNED	2,165	2,570	1,410	1,420	1,180	2,000
RENTED	945	1,540	780	655	620	1,145
	1,220	1,030	625	765	560	855
SINGLE DETACHED	1,185	2,015	800	710	655	1,125
APARTMENT, 5 OR MORE STOREYS	375	85	5	5	185	10
OTHER MULTIPLE DWELLINGS	610	470	605	705	345	865
SINGLE ATTACHED	20	35	80	110	15	210
APARTMENT, LESS THAN 5 STOREYS	550	355	445	580	320	565
DUPLEX	40	80	80	20	5	90
<b>PRIVATE HOUSEHOLDS, TOTAL</b>						
BY NUMBER OF PERSONS:	2,170	2,570	1,410	1,425	1,185	2,005
1	960	840	345	520	290	390
2	735	1,005	385	435	415	545
3	195	390	210	170	215	340
4-5	250	290	395	255	215	610
6-9	30	45	80	40	45	110
10 OR MORE	-	-	-	-	-	5
BY NUMBER OF FAMILIES:						
0	1,185	1,135	440	600	390	555
1	985	1,425	960	820	790	1,435
2 OR MORE	5	5	5	5	5	10
<b>POPULATION IN PRIVATE HOUSEHOLDS, TOTAL</b>						
AVERAGE NUMBER OF PERSONS PER PRIVATE HOUSEHOLD	4,285	5,560	3,965	3,275	2,980	5,900
	2.0	2.2	2.8	2.3	2.5	2.9

SEE NOTE (S) AND FOOTNOTE (S) AT END OF TABLE.

**TABEAU 1. CERTAINES CARACTERISTIQUES DE LA POPULATION, DES LOGEMENTS, DES MENAGES ET DES FAMILLES DE RECENSEMENT, SECTEURS DE RECENSEMENT, 1981**

(BASE SUR LES DONNEES A 100%)

CT - SR	CT - SR	CT - SR	CT - SR	CT - SR	CT - SR	CARACTERISTIQUES
012.02	012.03	013	014	015	016	
3,242 A	8 A	5,588 A	4,581	4,004	2,079	POPULATION, 1976 (2)
5,154	6,254	5,970	4,156	3,964	1,850	POPULATION, 1981
1,66	7,95	23,41	2,64	2,07	0,65	SUPERFICIE EN KILOMETRES CARRES, 1981
3 104,8	887,1	255,0	1 574,2	1 915,0	2 846,2	DENSITE DE LA POPULATION PAR KILOMETRE CARRE, 1981
						SEXE ET GROUPE D'AGE:
						MASCULIN, TOTAL
2,615	3,110	2,975	1,770	1,750	885	0-4 ANS
265	350	265	80	80	60	5-9 ANS
320	295	200	75	60	45	10-14 ANS
260	245	195	70	70	55	15-19 ANS
225	275	270	170	130	80	20-24 ANS
275	295	490	295	310	130	25-34 ANS
610	795	655	370	420	170	35-44 ANS
390	465	305	165	150	70	45-54 ANS
170	230	270	135	140	70	55-64 ANS
65	115	185	135	160	85	65-69 ANS
15	25	45	65	70	40	70 ANS ET PLUS
15	20	100	220	165	80	
						FEMININ, TOTAL
2,545	3,140	2,995	2,385	2,210	960	0-4 ANS
290	360	240	90	70	55	5-9 ANS
280	305	235	60	60	35	10-14 ANS
245	215	180	65	75	45	15-19 ANS
200	240	345	230	220	120	20-24 ANS
275	370	495	445	420	160	25-34 ANS
675	855	585	380	375	150	35-44 ANS
345	395	285	170	165	65	45-54 ANS
130	220	275	155	180	70	55-64 ANS
55	120	195	200	270	100	65-69 ANS
25	30	55	140	130	55	70 ANS ET PLUS
25	30	100	450	250	95	
						ETAT MATRIMONIAL:
						CELIBATAIRES (JAMAIS MARIE(E)S), TOTAL
2,535	2,840	2,850	1,970	1,955	855	CELIBATAIRES (JAMAIS MARIE(E)S), 15 ANS ET PLUS
880	1,070	1,545	1,540	1,540	550	MARIE(E)S(3)
2,475	3,240	2,845	1,600	1,540	810	VEUFS-VEUVES
55	70	160	485	290	115	DIVORCE(E)S
85	95	110	105	175	70	
						LANGUE MATERNELLE:
4,515	5,460	5,070	3,295	3,215	1,510	ANGLAIS
110	110	160	200	80	20	FRANCAIS
160	225	305	185	110	100	UKRAINIEN
150	185	255	190	215	95	ALLEMAND
75	65	15	60	50	15	CHINOIS
5	5	20	20	30	30	CRI
140	200	150	215	250	80	AUTRES
						LOGEMENTS PRIVES OCCUPES, TOTAL (4)
1,620	2,095	2,200	1,990	2,200	795	POSSEDES
1,240	1,565	1,460	845	585	405	LOUES
385	530	735	1,145	1,610	390	
						INDIVIDUELS NON ATTENANTS
1,235	1,360	1,345	1,260	840	585	APPARTEMENTS, 5 ETAGES ET PLUS
-	10	5	205	450	5	AUTRES LOGEMENTS MULTIPLES
320	695	570	525	910	205	INDIVIDUELS ATTENANTS
10	365	120	40	30	10	APPARTEMENTS, MOINS DE 5 ETAGES
305	315	385	440	845	180	DUPLEX
5	15	70	50	35	20	
						MENAGES PRIVES, TOTAL
1,620	2,095	2,200	1,990	2,195	795	SELON LE NOMBRE DE PERSONNES:
215	295	485	925	1,180	265	1
415	625	725	590	665	295	2
270	400	345	235	170	105	3
655	725	565	200	150	100	4-5
75	55	80	40	30	35	6-9
-	-	-	-	5	5	10 ET PLUS
						SELON LE NOMBRE DE FAMILLES:
330	435	700	1,175	1,400	355	0
1,290	1,650	1,490	805	800	435	1
5	10	10	10	-	5	2 ET PLUS
						POPULATION DANS LES MENAGES PRIVES, TOTAL
5,125	6,220	5,890	3,920	3,900	1,830	NOMBRE MOYEN DE PERSONNES PAR MENAGE PRIVE
3,2	3,0	2,7	2,0	1,8	2,3	

VOIR NOTA ET RENVOI(S) A LA FIN DU TABLEAU.

**TABLE 1. SELECTED POPULATION, DWELLING, HOUSEHOLD AND CENSUS FAMILY CHARACTERISTICS, FOR CENSUS TRACTS, 1981**

(BASED ON 100% DATA)

CHARACTERISTICS	CT - SR	CT - SR	CT - SR	CT - SR	CT - SR	CT - SR
	008	010	011.01	011.02	011.03	012.01
FAMILIES IN PRIVATE HOUSEHOLDS, TOTAL	990	1,435	975	830	800	1,455
HUSBAND-WIFE FAMILIES	865	1,235	885	745	725	1,250
LONE-PARENT FAMILIES	125	200	90	80	75	205
BY NUMBER OF CHILDREN AT HOME:						
0	515	720	305	350	325	375
1	190	360	200	175	210	340
2	180	240	255	180	165	425
3-4	105	105	200	115	90	280
5 OR MORE	5	15	10	10	10	30
CHILDREN AT HOME, TOTAL	900	1,245	1,455	955	895	2,280
UNDER 6 YEARS	255	290	205	170	155	475
6-14 YEARS	325	425	520	300	295	955
15-17 YEARS	105	155	325	155	160	385
18-24 YEARS	165	270	380	275	260	425
25 YEARS AND OVER	50	110	25	55	35	35
AVERAGE NUMBER OF PERSONS PER FAMILY	2.8	2.7	3.4	3.1	3.0	3.4
AVERAGE NUMBER OF CHILDREN PER FAMILY (5)	0.9	0.9	1.5	1.2	1.1	1.6
FAMILY PERSONS IN PRIVATE HOUSEHOLDS	2,760	3,925	3,315	2,530	2,425	4,980
NON-FAMILY PERSONS IN PRIVATE HOUSEHOLDS	1,530	1,630	655	740	555	920

SEE NOTE (S) AND FOOTNOTE (S) AT END OF TABLE.

**TABEAU 1. CERTAINES CARACTERISTIQUES DE LA POPULATION, DES LOGEMENTS, DES MENAGES ET DES FAMILLES DE RECENSEMENT, SECTEURS DE RECENSEMENT, 1981**

(BASE SUR LES DONNEES A 100%)

CT - SR 012.02	CT - SR 012.03	CT - SR 013	CT - SR 014	CT - SR 015	CT - SR 016	CARACTERISTIQUES
1,305	1,665	1,505	815	805	445	FAMILLES DANS LES MENAGES PRIVES, TOTAL
1,190	1,560	1,345	730	675	360	FAMILLES EPOUX-EPOUSE
115	105	165	85	130	80	FAMILLES MONOPARENTALES
						SELON LE NOMBRE D'ENFANTS A LA MAISON:
295	490	550	395	440	205	0
265	395	325	200	185	110	1
475	510	405	135	110	60	2
255	260	210	80	55	50	3-4
5	15	20	5	10	5	5 ET PLUS
2,075	2,310	1,915	765	670	460	ENFANTS A LA MAISON, TOTAL
680	815	555	170	165	120	MOINS DE 6 ANS
955	940	720	250	230	165	6-14 ANS
230	265	280	110	95	60	15-17 ANS
195	265	310	185	120	85	18-24 ANS
10	15	45	55	60	30	25 ANS ET PLUS
3.5	3.3	3.2	2.8	2.7	2.8	NOMBRE MOYEN DE PERSONNES PAR FAMILLE
1.6	1.4	1.3	0.9	0.8	1.0	NOMBRE MOYEN D'ENFANTS PAR FAMILLE (5)
4,565	5,535	4,765	2,315	2,140	1,265	PERSONNES FAISANT PARTIE D'UNE FAMILLE
565	690	1,125	1,605	1,765	565	DANS LES MENAGES PRIVES
						PERSONNES HORS FAMILLE DANS LES MENAGES PRIVES

**TABLE 1. SELECTED POPULATION, DWELLING, HOUSEHOLD AND CENSUS FAMILY CHARACTERISTICS, FOR CENSUS TRACTS, 1981**

(BASED ON 100% DATA)

CHARACTERISTICS	CT - SR	CT - SR	CT - SR	CT - SR	CT - SR	CT - SR
	017	018.01	018.02	018.03	018.04	019
POPULATION, 1976 (2)	4,197	4,481 A	1,986 A	3,725 A	3,886 A	4,554 A
POPULATION, 1981	3,967	4,844	4,671	5,922	4,060	4,310
LAND AREA IN SQUARE KILOMETRES, 1981	1.29	1.68	1.29	1.58	4.53	1.81
POPULATION DENSITY PER SQUARE KILOMETRE, 1981	3 075.2	2 883.3	3 620.9	3 748.1	896.2	2 381.2
<b>SEX AND AGE GROUP:</b>						
MALE, TOTAL	1,805	2,340	2,320	2,900	2,045	1,915
0-4 YEARS	115	195	370	395	190	85
5-9 YEARS	90	235	345	395	210	80
10-14 YEARS	115	275	240	255	275	125
15-19 YEARS	200	300	140	195	235	245
20-24 YEARS	275	225	165	355	175	190
25-34 YEARS	300	410	655	805	355	205
35-44 YEARS	130	330	260	275	320	145
45-54 YEARS	165	195	80	115	170	250
55-64 YEARS	180	100	55	70	85	205
65-69 YEARS	75	25	15	20	25	85
70 YEARS AND OVER	160	50	10	25	35	295
FEMALE, TOTAL	2,160	2,510	2,350	3,025	2,010	2,395
0-4 YEARS	145	220	335	405	190	80
5-9 YEARS	85	235	340	375	205	75
10-14 YEARS	120	280	220	235	235	110
15-19 YEARS	260	300	160	250	225	255
20-24 YEARS	355	335	210	415	200	195
25-34 YEARS	290	415	725	830	380	190
35-44 YEARS	145	360	200	265	340	190
45-54 YEARS	170	190	90	120	110	275
55-64 YEARS	245	110	50	85	85	255
65-69 YEARS	105	40	15	30	25	145
70 YEARS AND OVER	235	35	5	15	20	620
<b>MARITAL STATUS:</b>						
SINGLE (NEVER MARRIED), TOTAL	1,875	2,485	2,375	2,970	2,020	1,575
SINGLE (NEVER MARRIED), 15 YEARS OF AGE AND OVER	1,210	1,050	525	910	705	1,005
MARRIED (3)	1,660	2,155	2,190	2,775	1,940	2,020
WIDOWED	295	115	30	65	40	625
DIVORCED	130	85	80	120	65	90
<b>MOTHER TONGUE:</b>						
ENGLISH	2,730	3,935	4,085	5,200	3,510	3,140
FRENCH	115	85	75	95	45	65
UKRAINIAN	520	220	150	170	200	415
GERMAN	180	220	150	185	185	470
CHINESE	45	85	35	35	10	10
CREE	65	20	35	25	15	5
OTHER	315	280	145	205	95	210
<b>OCCUPIED PRIVATE DWELLINGS, TOTAL (4)</b>						
OWNED	1,695	1,500	1,275	1,850	1,160	1,585
RENTED	800	890	1,095	1,265	925	920
	895	610	185	595	235	665
SINGLE DETACHED	1,090	920	1,160	1,390	920	1,105
APARTMENT, 5 OR MORE STOREYS	55	10	-	5	5	10
OTHER MULTIPLE DWELLINGS	550	570	115	455	240	470
SINGLE ATTACHED	70	165	60	25	125	145
APARTMENT, LESS THAN 5 STOREYS	415	385	-	420	65	305
DUPLEX	65	15	55	15	40	20
<b>PRIVATE HOUSEHOLDS, TOTAL</b>						
BY NUMBER OF PERSONS:	1,695	1,500	1,275	1,855	1,165	1,580
1	570	200	45	240	90	455
2	590	385	240	475	240	540
3	255	285	275	335	235	230
4-5	235	525	610	710	530	310
6-9	50	105	95	95	75	50
10 OR MORE	5	5	5	-	-	-
BY NUMBER OF FAMILIES:						
0	735	285	90	345	120	540
1	955	1,205	1,175	1,500	1,040	1,035
2 OR MORE	5	10	10	10	5	5
<b>POPULATION IN PRIVATE HOUSEHOLDS, TOTAL</b>						
AVERAGE NUMBER OF PERSONS PER PRIVATE HOUSEHOLD	3,905	4,800	4,645	5,885	4,030	3,890
	2.3	3.2	3.6	3.2	3.5	2.5

SEE NOTE (S) AND FOOTNOTE (S) AT END OF TABLE.

**TABLEAU 1. CERTAINES CARACTERISTIQUES DE LA POPULATION, DES LOGEMENTS, DES MENAGES ET DES FAMILLES DE RECENSEMENT, SECTEURS DE RECENSEMENT, 1981**

(BASE SUR LES DONNEES A 100%)

CT - SR	CT - SR	CT - SR	CT - SR	CT - SR		CARACTERISTIQUES
020	021.01	021.02	021.03	022		
5,802	5,350 A	3,239 A	3 A	-		POPULATION, 1976 (2)
5,180	4,423	5,140	5,825	-		POPULATION, 1981
2,82	11,10	2,56	7,28	8,37		SUPERFICIE EN KILOMETRES CARRES, 1981
1 836.8	398.5	2 007,8	800,1	-		DENSITE DE LA POPULATION PAR KILOMETRE CARRE, 1981
2,510	2,200	2,560	3,035	...		SEXE ET GROUPE D'AGE:
215	130	230	445	...		MASCULIN, TOTAL
160	130	265	295	...		0- 4 ANS
145	175	245	200	...		5- 9 ANS
255	260	195	165	...		10-14 ANS
310	305	200	360	...		15-19 ANS
455	330	510	960	...		20-24 ANS
210	205	485	410	...		25-34 ANS
215	245	240	125	...		35-44 ANS
220	210	130	65	...		45-54 ANS
100	90	30	5	...		55-64 ANS
235	130	35	10	...		65-69 ANS
						70 ANS ET PLUS
2,670	2,225	2,580	2,785	...		FEMININ, TOTAL
175	135	250	380	...		0- 4 ANS
160	130	255	275	...		5- 9 ANS
165	170	270	210	...		10-14 ANS
240	255	195	170	...		15-19 ANS
390	260	205	395	...		20-24 ANS
420	295	595	890	...		25-34 ANS
225	265	425	300	...		35-44 ANS
210	235	210	105	...		45-54 ANS
300	240	125	50	...		55-64 ANS
130	80	35	10	...		65-69 ANS
265	160	30	10	...		70 ANS ET PLUS
2,300	1,975	2,330	2,565	...		ETAT MATRIMONIAL:
1,290	1,115	830	765	...		CELIBATAIRES (JAMAIS MARIE (E) S), TOTAL
2,420	2,100	2,675	3,175	...		CELIBATAIRES (JAMAIS MARIE (E) S), 15 ANS
310	230	50	25	...		ET PLUS
145	120	85	60	...		MARIE (E) S (3)
						VEUFS-VEUVES
						DIVORCE (E) S
4,110	3,420	4,280	5,125	...		LANGUE MATERNELLE:
80	230	130	85	...		ANGLAIS
170	200	200	155	...		FRANCAIS
540	345	220	175	...		UKRAINIEN
30	15	45	70	...		ALLEMAND
60	75	5	-	...		CHINOIS
195	145	265	210	...		CRI
						AUTRES
2,055	1,620	1,680	1,955	...		LOGEMENTS PRIVES OCCUPES, TOTAL (4)
1,215	1,145	1,310	1,365	...		POSSEDES
840	470	385	590	...		LOUES
1,620	1,360	1,180	1,410	...		INDIVIDUELS NON ATTENANTS
5	5	65	10	...		APPARTEMENTS, 5 ETAGES ET PLUS
435	215	450	535	...		AUTRES LOGEMENTS MULTIPLES
170	50	165	70	...		INDIVIDUELS ATTENANTS
185	105	255	455	...		APPARTEMENTS, MOINS DE 5 ETAGES
75	65	30	15	...		DUPLEX
2,055	1,620	1,680	1,955	...		MENAGES PRIVES, TOTAL
555	365	265	235	...		SELON LE NOMBRE DE PERSONNES:
720	525	450	615	...		1
345	275	280	395	...		2
360	380	635	640	...		3
75	70	60	60	...		4-5
5	-	-	-	...		6-9
						10 ET PLUS
730	475	335	355	...		SELON LE NOMBRE DE FAMILLES:
1,315	1,125	1,350	1,590	...		0
10	10	10	10	...		1
						2 ET PLUS
5,100	4,365	5,115	5,795	...		POPULATION DANS LES MENAGES PRIVES, TOTAL
2.5	2.7	3.0	3.0	...		NOMBRE MOYEN DE PERSONNES PAR MENAGE
						PRIVE

VOIR NOTA ET RENVOI (S) A LA FIN DU TABLEAU.

**TABLE 1. SELECTED POPULATION, DWELLING, HOUSEHOLD AND CENSUS FAMILY CHARACTERISTICS, FOR CENSUS TRACTS, 1981**

(BASED ON 100% DATA)

CHARACTERISTICS	CT - SR	CT - SR	CT - SR	CT - SR	CT - SR	CT - SR
	017	018.01	018.02	018.03	018.04	019
FAMILIES IN PRIVATE HOUSEHOLDS, TOTAL	870	1,225	1,200	1,515	1,050	1,050
HUSBAND-WIFE FAMILIES	745	1,000	1,045	1,305	925	930
LONE-PARENT FAMILIES	220	225	160	210	125	120
BY NUMBER OF CHILDREN AT HOME:						
0	380	250	210	355	215	445
1	290	320	255	350	220	250
2	170	380	465	505	370	210
3-4	115	245	255	285	235	130
5 OR MORE	15	25	15	25	10	10
CHILDREN AT HOME, TOTAL	1,075	2,040	2,110	2,405	1,785	1,160
UNDER 6 YEARS	290	485	840	915	450	175
6-14 YEARS	350	910	975	1,100	845	365
15-17 YEARS	150	340	175	205	275	260
18-24 YEARS	210	265	115	165	200	300
25 YEARS AND OVER	80	35	10	25	15	65
AVERAGE NUMBER OF PERSONS PER FAMILY	2.9	3.5	3.6	3.4	3.6	3.0
AVERAGE NUMBER OF CHILDREN PER FAMILY (5)	1.1	1.7	1.8	1.6	1.7	1.1
FAMILY PERSONS IN PRIVATE HOUSEHOLDS	2,795	4,270	4,355	5,230	3,760	3,140
NON-FAMILY PERSONS IN PRIVATE HOUSEHOLDS	1,110	530	290	660	265	750

NOTE: CALCULATIONS BASED ON UNROUNDED DATA.

SEE "SPECIAL NOTES" SECTION OF TEXT (PAGE XIII) RE: MOTHER TONGUE AND STRUCTURAL TYPE DATA.

A - ADJUSTED FIGURES DUE TO BOUNDARY CHANGES.

(1) - TOTALS FOR EACH COMPONENT OF THE CMA/CA ARE SHOWN IN CAT. NO. 95-903.

(2) - BASED ON 1981 AREA.

(3) - INCLUDES SEPARATED.

(4) - INCLUDES THE COUNTS OF MOBILE HOMES AND OTHER MOVABLE DWELLINGS.

(5) - THE AVERAGE NUMBER OF CHILDREN PER FAMILY IS CALCULATED USING THE TOTAL NUMBER OF CHILDREN AT HOME AND THE TOTAL NUMBER OF FAMILIES.



**TABEAU 1. CERTAINES CARACTERISTIQUES DE LA POPULATION, DES LOGEMENTS, DES MENAGES ET DES FAMILLES DE RECENSEMENT, SECTEURS DE RECENSEMENT, 1981**

(BASE SUR LES DONNEES A 100%)

CT - SR 020	CT - SR 021.01	CT - SR 021.02	CT - SR 021.03	CT - SR 022	CARACTERISTIQUES
1,340	1,145	1,365	1,610	...	FAMILLES DANS LES MENAGES PRIVES, TOTAL
1,115	985	1,275	1,535	...	FAMILLES EPOUX-EPOUSE
225	160	90	70	...	FAMILLES MONOPARENTALES
525	410	380	535	...	SELON LE NOMBRE D'ENFANTS A LA MAISON:
375	295	285	365	...	0
255	270	465	485	...	1
165	165	230	210	...	2
20	15	10	10	...	3-4
				...	5 ET PLUS
1,530	1,455	1,970	2,070	...	ENFANTS A LA MAISON, TOTAL
440	305	590	955	...	MOINS DE 6 ANS
535	530	910	840	...	6-14 ANS
220	255	235	140	...	15-17 ANS
245	305	215	130	...	18-24 ANS
85	60	30	10	...	25 ANS ET PLUS
3.0	3.1	3.4	3.2	...	NOMBRE MOYEN DE PERSONNES PAR FAMILLE
1.1	1.3	1.4	1.3	...	NOMBRE MOYEN D'ENFANTS PAR FAMILLE (5)
3,985	3,595	4,610	5,210	...	PERSONNES FAISANT PARTIE D'UNE FAMILLE
1,115	770	505	580	...	DANS LES MENAGES PRIVES
				...	PERSONNES HORS FAMILLE DANS LES MENAGES PRIVES

NOTA: LES CALCULS SONT BASES SUR DES DONNEES NON ARRONDIES.

VOIR LA SECTION "NOTES SPECIALES" DU TEXTE (PAGE XIII) CONCERNANT LES DONNEES SUR LA LANGUE MATERNELLE ET LE TYPE DE CONSTRUCTION.

A - CHIFFRES AJUSTES A CAUSE DE CHANGEMENTS DE LIMITES.

(1) - LES TOTAUX DE CHAQUE COMPOSANTE DES RMR/AR SE RETROUVENT DANS LE BULLETIN NO. 95-903 AU CATALOGUE.

(2) - D'APRES LA SUPERFICIE DE 1981.

(3) - COMPREND LES PERSONNES SEPARÉES.

(4) - COMPREND LES HABITATIONS MOBILES ET LES AUTRES LOGEMENTS MOBILES.

(5) - LE NOMBRE MOYEN D'ENFANTS PAR FAMILLE EST CALCULÉ D'APRES LE NOMBRE TOTAL D'ENFANTS A LA MAISON ET LE NOMBRE TOTAL DES FAMILLES.

CONVERSION TABLE - TABLE DE CONVERSION

Census Tract Numbers in 1981, with Numbers for Corresponding Census Tracts in 1976,  
Census Metropolitan Area of Saskatoon

Numéros des secteurs de recensement en 1981 et numéros des secteurs de recensement correspondants en 1976,  
région métropolitaine de recensement de Saskatoon

1981	1976
1	1
2.01	2.01
2.02	2.02
3	3
4	4
5	5
6.01	6*
6.02	6*
6.03	6*, 344. CORMAN PARK, RM*
7	7
8	8
9	9
10	10
11.01	11.01
11.02	11.02
11.03	11.03
12.01	12*
12.02	12*
12.03	12*, 344. CORMAN PARK, RM*
13	13
14	14
15	15
16	16
17	17
18.01	18*, 19*
18.02	18*
18.03	18*
18.04	18*, 19*, 344. CORMAN PARK, RM*
19	19*
20	20
21.01	21*, 344. CORMAN PARK, RM*
21.02	21*
21.03	21*, 344. CORMAN PARK, RM*
22	22

\* Part of a Census Tract or Census Subdivision. - Partie de secteur de recensement ou de subdivision de recensement.



