

1981 Census of Canada

Recensement du Canada de 1981

Census tracts


Secteurs de recensement

Population, occupied private dwellings, private households, census families in private households


Population, logements privés occupés, ménages privés, familles de recensement dans les ménages privés

Selected characteristics

Certaines caractéristiques



Sherbrooke



Data in many forms. . .

Statistics Canada disseminates data in a variety of forms. In addition to publications, both standard and special tabulations are offered on computer printouts, microfiche and microfilm, and magnetic tapes. Maps and other geographic reference materials are available for some types of data. Direct access to aggregated information is possible through CANSIM, Statistics Canada's machine-readable data base and retrieval system.

How to obtain more information

Inquiries about this publication and related statistics or services should be directed to the Statistics Canada reference centre in:

St. John's	772-4073	Winnipeg	949-4020
Halifax	426-5331	Regina	359-5405
Montréal	283-5725	Edmonton	420-3027
Ottawa	992-4734	Vancouver	666-3691
Toronto	966-6586		

Toll-free access is provided in all provinces and territories, for users who reside outside the local dialling area of any of the regional reference centres:

Newfoundland & Labrador	Zenith 07037
Nova Scotia, New Brunswick & Prince Edward Island	1-800-565-7192
Québec	1-800-361-2831
Ontario	1-800-268-1151
Manitoba	1-800-282-8006
Saskatchewan	1 (112)-800-667-3524
Alberta	1-800-222-6400
British Columbia (South & Central)	112-800-663-1551
Yukon & Northern B.C. (area served by NorthwTel Inc.)	Zenith 08913
Northwest Territories	Zenith 22015

How to order publications

This and other Statistics Canada publications may be purchased from local authorized agents and other community bookstores, through the local Statistics Canada offices, or by mail order to Publication Sales and Services, Statistics Canada, Ottawa, Ontario, K1A 0V7.

Des données sous plusieurs formes. . .

Statistique Canada diffuse des données sous diverses formes. Outre les publications, des totalisations habituelles et spéciales sont offertes sur imprimés d'ordinateur, sur microfiches et microfilms, et sur bandes magnétiques. Des cartes et d'autres documents de référence géographiques sont disponibles pour certaines sortes de données. L'accès direct à des données agrégées est possible par le truchement de CANSIM, la base de données ordiolingue et le système d'extraction de Statistique Canada.

Comment obtenir d'autres renseignements

Toute demande de renseignements au sujet de cette publication ou de statistiques et services connexes doit être adressée aux centres de référence de Statistique Canada à:

St. John's	772-4073	Winnipeg	949-4020
Halifax	426-5331	Regina	359-5405
Montréal	283-5725	Edmonton	420-3027
Ottawa	992-4734	Vancouver	666-3691
Toronto	966-6586		

Un **service d'appel sans frais** est offert, dans toutes les provinces et dans les territoires, aux utilisateurs qui habitent à l'extérieur des zones de communication locale des centres de référence régionaux:

Terre-Neuve et Labrador	Zénith 07037
Nouvelle-Écosse, Nouveau-Brunswick et Île-du-Prince-Édouard	1-800-565-7192
Québec	1-800-361-2831
Ontario	1-800-268-1151
Manitoba	1-800-282-8006
Saskatchewan	1 (112)-800-667-3524
Alberta	1-800-222-6400
Colombie-Britannique (région sud et centrale)	112-800-663-1551
Yukon et le nord de la Colombie-Britannique (région desservie par NorthwTel Inc.)	Zénith 08913
Territoires du Nord-Ouest	Zénith 22015

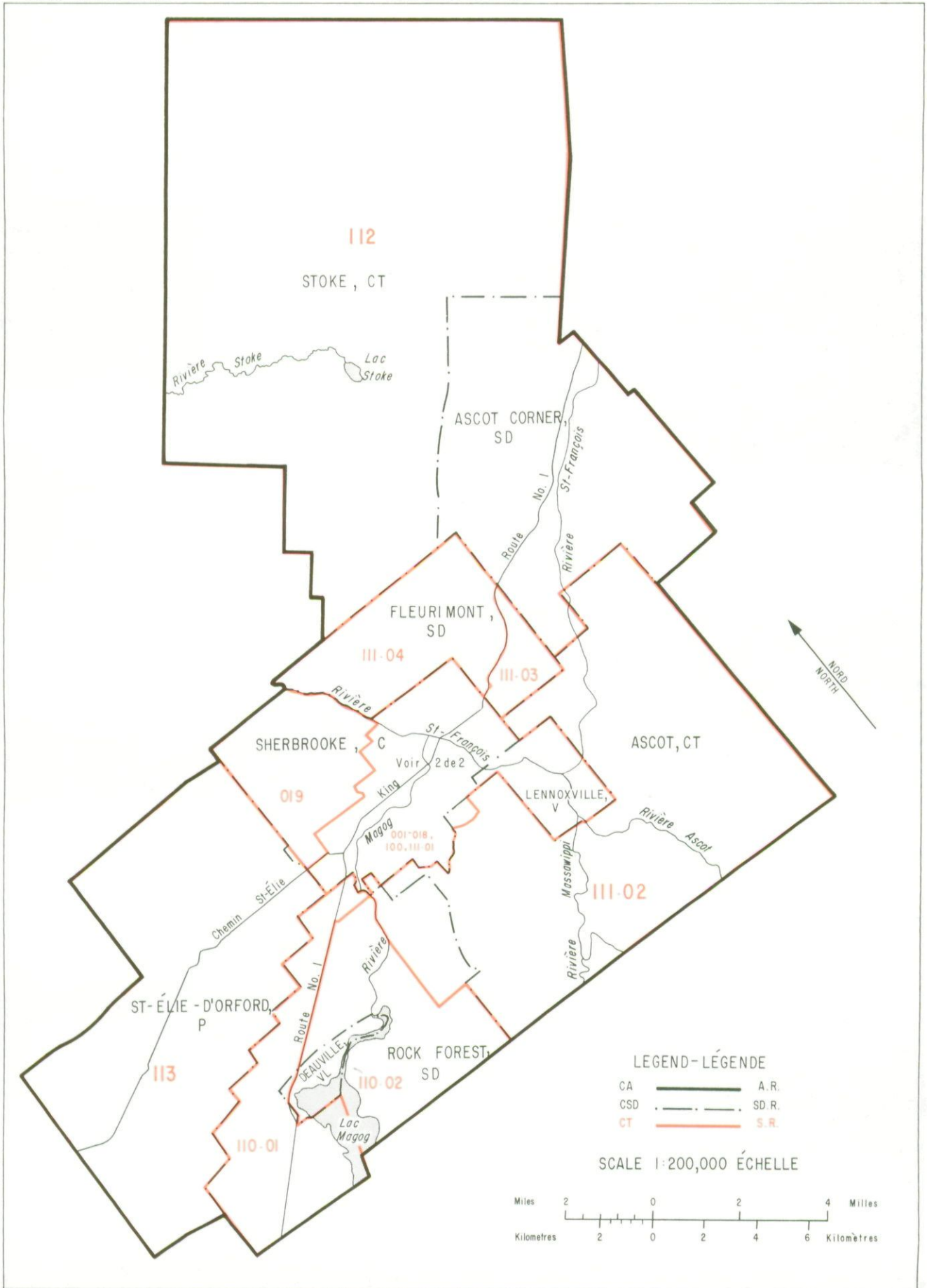
Comment commander les publications


On peut se procurer cette publication et les autres publications de Statistique Canada auprès des agents autorisés et des autres librairies locales, par l'entremise des bureaux régionaux de Statistique Canada, ou en écrivant à Ventes et distribution de publications, Statistique Canada, Ottawa, (Ontario), K1A 0V7.

**at
your
service**

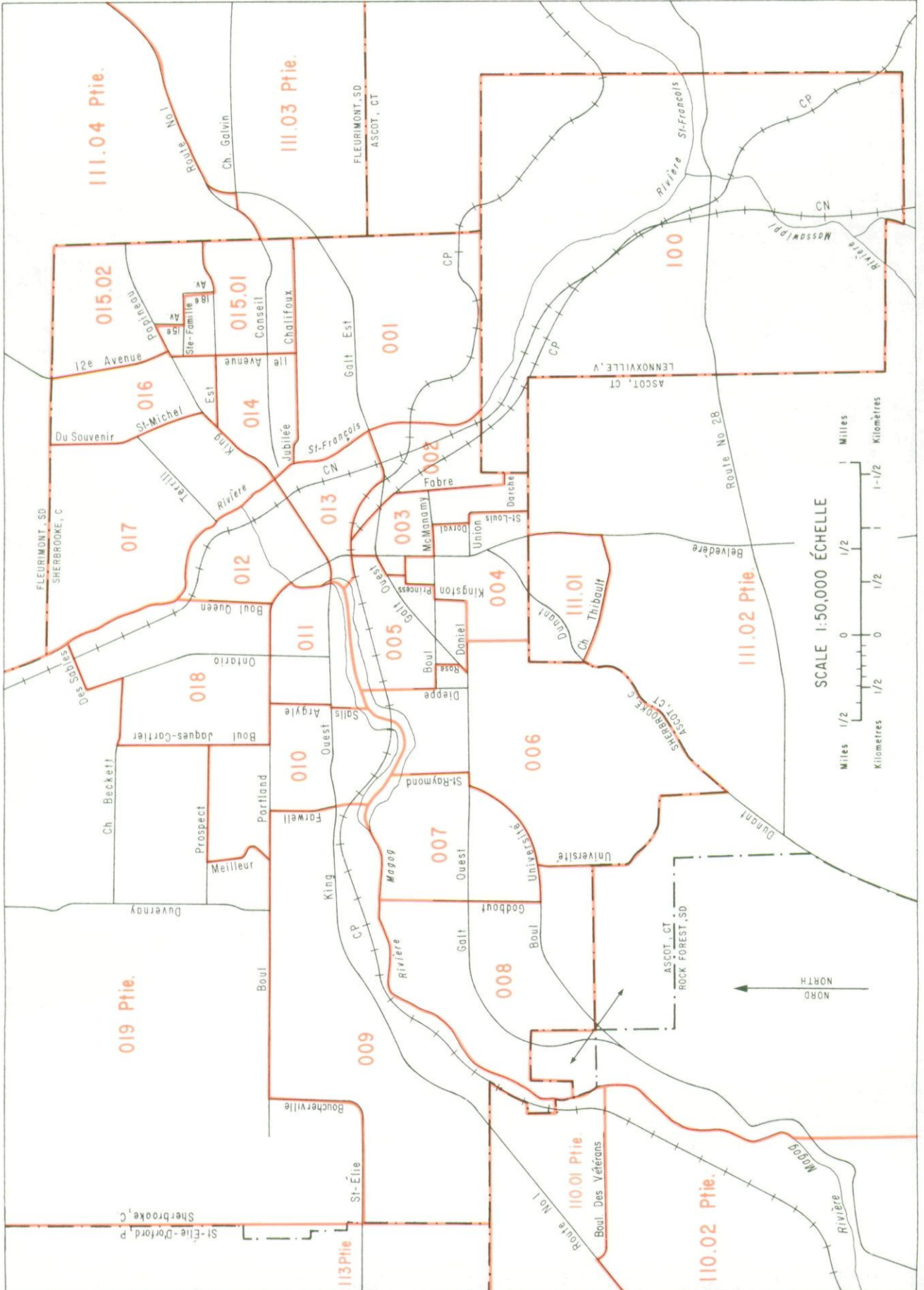
**à
votre
service**







SHERBROOKE





1981 Census of Canada

Recensement du Canada de 1981

Census tracts**Secteurs de recensement****Population, occupied private dwellings, private households, census families in private households****Population, logements privés occupés, ménages privés, familles de recensement dans les ménages privés**

Selected characteristics

Certaines caractéristiques

Sherbrooke

Published under the authority of
the Minister of Supply and
Services Canada

Statistics Canada should be credited when
reproducing or quoting any part of this document

© Minister of Supply
and Services Canada 1982

November 1982
8-5200-651

Price: Canada, \$4.00
Other Countries, \$4.80

Catalogue 95-932

ISBN 0-660-51190-8

Ottawa

Publication autorisée par
le ministre des Approvisionnements et
Services Canada

Reproduction ou citation autorisée sous réserve
d'indication de la source: Statistique Canada

© Ministre des Approvisionnements
et Services Canada 1982

Novembre 1982
8-5200-651

Prix: Canada, \$4.00
Autres pays, \$4.80

Catalogue 95-932

ISBN 0-660-51190-8

Ottawa




TABLE OF CONTENTS

	Page
Introduction	V
Definitions	VI
Confidentiality and Random Rounding	XI
Sampling	XI
Data Quality	XII
Introduction	XII
Coverage Error	XII
Response Error	XII
Processing Error	XIII
Special Notes	XIII
Reference Products	XV
Symbols	XV
Graphic	
Reference Maps for Census Tracts ...	XVII
Tables	
Table 1. Selected Population, Dwelling, Household and Census Family Characteristics, for Census Tracts, 1981	1-1
Conversion Table Census Tract Num- bers in 1981, with Numbers for Corre- sponding Census Tracts in 1976	13

TABLE DES MATIÈRES

	Page
Introduction	V
Définitions	VI
Confidentialité et arrondissement aléatoire	XI
Échantillonnage	XI
Qualité des données	XII
Introduction	XII
Erreur d'observation	XII
Erreur de réponse	XII
Erreur de traitement	XIII
Notes spéciales	XIII
Produits de référence	XV
Signes conventionnels	XV
Graphique	
Cartes de référence des secteurs de recensement	XVII
Tableaux	
Tableau 1. Certaines caractéristiques de la population, des logements, des ménages et des familles de recensement, secteurs de recen- sement, 1981	1-1
Table de conversion Numéros des sec- teurs de recensement en 1981 et numéros des secteurs de recensement corres- pondants en 1976	13



INTRODUCTION

This bulletin is one of a series of 36 (Catalogue Nos. 95-905 to 95-940) presenting, for census tracts (CTs) (see definition below), a compendium of the most frequently used data collected by the 1981 Census of Canada on a 100% basis. Another series of 36 bulletins (Catalogue Nos. 95-946 to 95-981) present additional data collected on a 20% sample basis.

The urban centres included in the 1981 Census Tract Programme are: Brantford, Ont.; Calgary, Alta.; Chicoutimi-Jonquière, Que.; Edmonton, Alta.; Guelph, Ont.; Halifax, N.S.; Hamilton, Ont.; Kamloops and Kelowna, B.C.; Kingston, Kitchener and London, Ont.; Moncton, N.B.; Montréal, Que.; North Bay and Oshawa, Ont.; Ottawa-Hull, Ont., Que.; Peterborough, Ont.; Prince George, B.C.; Québec, Que.; Regina, Sask.; Saint John, N.B.; Sarnia, Ont.; Saskatoon, Sask.; Sault Ste. Marie, Ont.; Sherbrooke, Que.; St. Catharines-Niagara, Ont.; St. John's, Nfld.; Sudbury, Thunder Bay and Toronto, Ont.; Trois-Rivières, Que.; Vancouver and Victoria, B.C.; Windsor, Ont.; Winnipeg, Man.

Population counts from the 1976 Census are included for comparison purposes. These 1976 counts have been adjusted to reflect the 1981 census tract limits.

A conversion table showing the relationship between the 1981 and 1976 census tracts is included in this bulletin. Municipalities (census subdivisions) added to some census agglomerations between 1976 and 1981 have been tracted for the first time. The names of these 1976 municipalities (census subdivisions) corresponding to the 1981 census tracts appear in the 1976 column of the conversion table.

All land area measurements apply to the limits in effect on January 1, 1981, the geographic reference date for the 1981 Census. The Census of Canada provides unofficial land area measurements only, as these are required in order to calculate population density. Official land area measurements for Canada and the provinces are available from Energy, Mines and Resources Canada, Surveys and Mapping Branch.

INTRODUCTION

Ce bulletin est l'un d'une série de 36 documents (nos 95-905 à 95-940 au catalogue) présentant, pour les secteurs de recensement (SR) dont la définition figure plus loin, une version abrégée des données les plus fréquemment utilisées qui ont été recueillies auprès de toute la population lors du recensement de 1981. Une autre série de 36 bulletins (nos 95-946 à 95-981) renferme des renseignements additionnels recueillis auprès d'un échantillon de 20 %.

Les centres urbains compris dans le programme des secteurs de recensement de 1981 sont les suivants: Brantford (Ont.); Calgary (Alb.); Chicoutimi-Jonquière (Qué.); Edmonton (Alb.); Guelph (Ont.); Halifax (N.-É.); Hamilton (Ont.); Kamloops et Kelowna (C.-B.); Kingston, Kitchener et London (Ont.); Moncton (N.B.); Montréal (Qué.); North Bay et Oshawa (Ont.); Ottawa-Hull (Ont., Qué.); Peterborough (Ont.); Prince George (C.-B.); Québec (Qué.); Regina (Sask.); Saint John (N.B.); Sarnia (Ont.); Saskatoon (Sask.); Sault Ste. Marie (Ont.); Sherbrooke (Qué.); St. Catharines-Niagara (Ont.); St. John's (T.-N.); Sudbury, Thunder Bay et Toronto (Ont.); Trois-Rivières (Qué.); Vancouver et Victoria (C.-B.); Windsor (Ont.); et Winnipeg (Man.).

Les chiffres de population tirés du recensement de 1976 sont joints à des fins comparatives. Ils ont été modifiés afin de tenir compte des limites des secteurs de recensement en vigueur en 1981.

Ce bulletin renferme également une table de conversion illustrant le lien qui existe entre les secteurs de recensement de 1976 et 1981. Les municipalités (subdivisions de recensement) ajoutées à certaines agglomérations de recensement entre 1976 et 1981 ont été réparties en secteurs de recensement pour la première fois. Les municipalités (subdivisions de recensement) prises en compte en 1976 et correspondant aux secteurs de recensement de 1981 sont énumérées dans la colonne "1976" de la table de conversion.

Toutes les superficies s'appliquent aux limites en vigueur au 1^{er} janvier 1981, date de référence géographique pour le recensement de 1981. Ce dernier ne donne que les chiffres officiels, ceux-ci étant nécessaires au calcul de la densité de la population. On peut obtenir les chiffres officiels pour le Canada et les provinces en s'adressant à la Direction des levés et de la cartographie, Énergie, Mines et Ressources Canada.

Provincial census tract (PCT) is a geographic concept comparable to census tract and covers all the territory outside the 36 census tracted centres. Data for PCTs are available on user summary tape or microfiche only.

This bulletin is one of a series of similar presentations for various geographic levels, i.e. federal electoral districts (Catalogue Nos. 95-901 and 95-941), census divisions (Catalogue Nos. 95-902 and 95-942), census metropolitan areas (Catalogue Nos. 95-903 and 95-943), census agglomerations (Catalogue Nos. 95-903 and 95-944) and census subdivisions of 5,000 population and over (Catalogue Nos. 95-904 and 95-945).

Thematic maps of selected census data at the census tract level are presented for 12 large census metropolitan areas (CMAs) in a new series of Metropolitan Atlas bulletins (Catalogue Nos. 99-919 to 99-930).

Reference maps showing the locations of the 1981 census tracts are included in this bulletin. It should be noted that census tracts do not necessarily respect census subdivision boundaries. However census tracts do respect the outside boundaries of all tracted census metropolitan areas and census agglomerations.

DEFINITIONS

Census Tract (CT). Refers to a permanent small census geostatistical area established in large urban communities with the help of local specialists interested in urban and social science research. Census tracts are reviewed and approved by Statistics Canada according to the following criteria:

- (a) the boundaries must follow permanent and easily recognized lines on the ground;
- (b) the population must be between 2,500 and 8,000, with a preferred average of 4,000 persons, except for census tracts in the central business district, major industrial zones, or in peripheral rural or urban areas that may have either a lower or higher population;
- (c) the area must be as homogeneous as possible in terms of economic status and social living conditions; and
- (d) the shape must be as compact as possible.

All census metropolitan areas, all census agglomerations with a city having a population of 50,000 or more, and all other cities of at least 50,000 population at the previous census are eligible for a census tract programme.

Un secteur de recensement provincial (SRP) est un concept géographique comparable au secteur de recensement qui englobe tous les territoires situés à l'extérieur des 36 centres répartis en secteurs de recensement. Les données des SRP sont offertes uniquement sur bandes sommaires ou microfiches.

Ce bulletin est l'un d'une série de documents similaires sur diverses unités géographiques: circonscriptions électorales fédérales (nos 95-901 et 95-941 au catalogue), divisions de recensement (nos 95-902 et 95-942 au catalogue), régions métropolitaines de recensement (nos 95-903 et 95-943 au catalogue), agglomérations de recensement (nos 95-903 et 95-944 au catalogue) et subdivisions de recensement ayant une population de 5,000 habitants et plus (nos 95-904 et 95-945 au catalogue).

Des cartes thématiques illustrant certaines données au niveau des secteurs de recensement sont présentées pour 12 grandes régions métropolitaines de recensement (RMR) dans une nouvelle série d'atlas métropolitains (nos 99-919 à 99-930 au catalogue).

Ce bulletin renferme également des cartes de référence situant les secteurs de recensement de 1981. Il importe de noter que ces derniers ne correspondent pas nécessairement aux subdivisions de recensement, mais qu'ils respectent les limites extérieures de toutes les régions métropolitaines de recensement et agglomérations de recensement réparties en secteurs de recensement.

DÉFINITIONS

Secteur de recensement (SR). Petite unité géostatistique permanente de recensement établie dans les grands centres urbains avec l'aide de spécialistes locaux qui s'intéressent à la recherche en sciences sociales et en urbanisme. Les secteurs de recensement sont délimités et approuvés par Statistique Canada d'après les critères suivants:

- a) des limites qui coïncident avec des lignes permanentes facilement reconnaissables sur le terrain;
- b) une population de 2,500 à 8,000 habitants, la moyenne devant être de préférence de 4,000 personnes, sauf pour les secteurs de recensement du centre des affaires, les principales zones industrielles, ou les régions rurales ou urbaines périphériques dont les chiffres de la population peuvent être plus petits ou plus grands;
- c) la plus grande homogénéité possible du point de vue économique et social; et
- d) dans la mesure du possible, une forme compacte.

Toutes les régions métropolitaines de recensement, toutes les agglomérations de recensement dont la ville compte 50,000 habitants ou plus et toutes les autres villes d'au moins 50,000 habitants au recensement précédent pourront être incluses au programme de secteurs de recensement.

DEFINITIONS - Continued

Provincial Census Tract (PCT). Refers to a permanent small census geostatistical area of rural and/or urban type. PCTs exist in the area not included in the Census Tract Programme. Populations of PCTs generally vary between 3,000 and 8,000 with a preferred average of 5,000. Boundaries, as much as possible, follow permanent physical features and/or geographic units suggested by the provinces.

Census Metropolitan Area (CMA). Refers to the main labour market area of an urbanized core (or continuously built-up area) having 100,000 or more population. CMAs are created by Statistics Canada and are usually known by the name of the urban area forming their urbanized core. They contain whole municipalities (or census subdivisions). CMAs are comprised of (1) municipalities completely or partly inside the urbanized core; and (2) other municipalities if (a) at least 40% of the employed labour force living in the municipality works in the urbanized core, or (b) at least 25% of the employed labour force working in the municipality lives in the urbanized core.

Since a CMA must contain whole census subdivisions, its limits may fall within, or extend beyond, the actual labour market area. The differences may be significant in those parts of Canada where census subdivisions cover particularly large areas of land. Census metropolitan areas may also differ from Metropolitan Areas designated by local authorities for planning or other purposes.

Census Agglomeration (CA). Refers to the main labour market area of an urbanized core (or continuously built-up area) having between 10,000 and 99,999 population. CAs are created by Statistics Canada and are usually known by the name of the urban area forming their urbanized core. They contain whole municipalities (or census subdivisions). CAs are comprised of (1) municipalities completely or partly inside the urbanized core; and (2) other municipalities if (a) at least 40% of the employed labour force living in the municipality works in the urbanized core, or (b) at least 25% of the employed labour force working in the municipality lives in the urbanized core.

Since a CA must contain whole census subdivisions, its limits may fall within, or extend beyond, the actual labour market area. The differences may be significant in those parts of Canada where census subdivisions cover particularly large areas of land.

Census Subdivision (CSD). Refers to the general term applying to municipalities, Indian Reserves, Indian Settlements and unorganized territories.

DÉFINITIONS - suite

Secteur de recensement provincial (SRP). Petite unité géostatistique permanente de recensement de type rural et (ou) urbain. Les SRP existent dans les régions qui ne font pas partie du programme des secteurs de recensement. La population des SRP varie généralement de 3,000 à 8,000 habitants, la moyenne devant être de préférence de 5,000 habitants. Dans la mesure du possible, leurs limites coïncident avec des caractéristiques physiques permanentes et (ou) avec des unités géographiques proposées par les provinces.

Région métropolitaine de recensement (RMR). Principal marché du travail d'un noyau urbanisé (ou d'une zone bâtie en continu) comptant 100,000 habitants ou plus. Les RMR sont créées par Statistique Canada et sont ordinairement désignées par le nom de la région urbaine qui forme leur noyau urbanisé. Elles renferment des municipalités (ou subdivisions de recensement) entières. Une RMR comprend (1) les municipalités qui se trouvent en totalité ou en partie à l'intérieur du noyau urbanisé et (2) d'autres municipalités si a) au moins 40 % de la population active occupée demeurant dans la municipalité travaille dans le noyau urbanisé ou si b) au moins 25 % de la population active occupée travaillant dans la municipalité demeure dans le noyau urbanisé.

Puisqu'une RMR doit renfermer des subdivisions de recensement entières, ses limites peuvent se trouver dans le secteur réel du marché du travail, ou s'étendre en dehors de celui-ci. Les différences peuvent être importantes dans les régions du Canada où les subdivisions de recensement ont une très grande superficie. Il est également possible que des régions métropolitaines de recensement ne concordent pas avec les régions métropolitaines désignées par les autorités locales à des fins de planification ou autres.

Agglomération de recensement (AR). Principal marché du travail d'un noyau urbanisé (ou d'une zone bâtie en continu) comptant entre 10,000 et 99,999 habitants. Les AR sont créées par Statistique Canada et sont ordinairement désignées par le nom de la région urbaine qui forme leur noyau urbanisé. Elles renferment des municipalités (ou subdivisions de recensement) entières. Une AR comprend (1) les municipalités qui se trouvent en totalité ou en partie à l'intérieur du noyau urbanisé et (2) d'autres municipalités si a) au moins 40 % de la population active occupée demeurant dans la municipalité travaille dans le noyau urbanisé ou si b) au moins 25 % de la population active occupée travaillant dans la municipalité demeure dans le noyau urbanisé.

Puisqu'une AR doit renfermer des subdivisions de recensement entières, ses limites peuvent se trouver dans le secteur réel du marché du travail, ou s'étendre en dehors de celui-ci. Les différences peuvent être importantes dans les régions du Canada où les subdivisions de recensement ont une très grande superficie.

Subdivision de recensement (SDR). Terme générique qui désigne les municipalités, les réserves indiennes, les établissements indiens et les territoires non organisés.

DEFINITIONS - Continued

In Newfoundland, Nova Scotia and British Columbia, the term also describes geostatistical areas that have been created by Statistics Canada in cooperation with the provinces as an equivalent for municipalities.

Land Area. Refers to area measurement in square kilometres and excludes, wherever feasible, large bodies of water.

Population Density. Refers to the number of persons per square kilometre.

Age. Refers to age at last birthday (as of the census reference date, June 3, 1981). This variable is derived from date of birth.

Date of Birth. Refers to the day, month and year of birth, collected for the purpose of determining the person's age as of the census reference date. Persons who were unable to give the exact date of birth were asked to give the best possible estimate.

Sex. Refers to the gender of the respondent.

Marital Status. Refers to the following conjugal status of a person:

Now married (excluding separated) -
Persons whose husband or wife is living, unless the couple is separated or a divorce has been obtained. Persons living common-law are considered as "Now married";

Separated -
Persons who have been deserted or who have parted because they no longer want to live together, but have not obtained a divorce;

Divorced -
Persons who have obtained a legal divorce and who have not remarried;

Widowed -
Persons who have lost their spouse through death and who have not remarried;

Never married (single) -
Persons who never married (including all persons less than 15 years) and persons whose marriage was annulled.

Mother Tongue. Refers to the first language learned in childhood and still understood by an individual.

Although the intent of the question has not changed since 1941 (i.e., the identification of the language first learned as a young child), the wording of the question itself has not been completely uniform. The most recent of these

DÉFINITIONS - suite

À Terre-Neuve, en Nouvelle-Écosse et en Colombie-Britannique, l'expression désigne également des unités géostatistiques créées comme équivalents des municipalités et délimitées par Statistique Canada en collaboration avec les provinces.

Superficie. Surface en kilomètres carrés excluant les grandes nappes d'eau, lorsque cela est possible.

Densité de population. Nombre de personnes au kilomètre carré.

Âge. Âge au dernier anniversaire de naissance (à la date de référence du recensement, le 3 juin 1981). Cette variable est établie d'après la réponse à la question sur la date de naissance.

Date de naissance. Jour, mois et année de naissance aux fins d'établissement de l'âge du recensé au jour du recensement. Les personnes qui ne connaissaient pas la date exacte de leur naissance devaient donner la meilleure estimation possible.

Sexe. Qualité d'homme ou de femme.

État matrimonial. Situation conjugale d'une personne, notamment:

Actuellement marié(e) (sauf séparé(e)):
personne dont le conjoint est vivant, à moins que le couple ne soit séparé ou divorcé; les personnes vivant en union consensuelle sont considérées comme actuellement mariées.

Séparé(e):
personne qui a été abandonnée, ou qui est séparée de son conjoint, légalement ou non, parce qu'elle ne veut plus vivre avec cette personne, mais qui n'a pas obtenu de divorce.

Divorcé(e):
personne qui a obtenu un divorce et qui ne s'est pas remariée.

Veuf(ve):
personne dont le conjoint est décédé et qui ne s'est pas remariée.

Célibataire (jamais marié(e)):
personne qui n'a jamais été mariée (y compris toute personne de moins de 15 ans), ou personne dont le mariage a été annulé.

Langue maternelle. Première langue apprise et encore comprise.

Bien que l'objet de cette question n'ait pas changé depuis 1941 (c'est-à-dire connaître la première langue apprise par les recensés), la formulation n'a pas toujours été la même. En 1971 et 1976, on demandait aux recensés d'indiquer la première langue parlée et encore comprise

DEFINITIONS - Continued

changes is from the 1971/76 wording of "language first spoken and still understood" to the 1981 wording "language first learned and still understood". This change was introduced so the question would conform to the definition of mother tongue given in the Official Languages Act, 1968-69.

Occupied Private Dwelling. Refers to a private dwelling in which a person or group of persons is permanently residing. Also included are private dwellings whose usual residents are temporarily absent on Census Day. Unless otherwise specified, all data in housing reports are for occupied private dwellings rather than unoccupied private dwellings or dwellings occupied solely by foreign and/or temporary residents.

Tenure. Refers to whether some member of the household owns or rents the dwelling.

A dwelling is classified as "owned" even if it is not fully paid for, such as one which has a mortgage or some other claim on it. The dwelling may be situated on rented or leased land or be part of a condominium (whether registered or unregistered).

A dwelling is classified as "rented" even if it is provided without cash rent or at a reduced rent or if the dwelling is part of a co-operative. For census purposes, in a co-operative all members jointly own the co-operative and occupy their dwelling units under a lease agreement.

Structural Type. Refers to the structural arrangements of the dwelling.

Single House (or Single Detached)

Refers to a single dwelling not attached to any other building and surrounded on all sides by open space.

Semi-detached or Double House

Refers to one of two dwellings attached side by side but not attached to any other building and surrounded on all other sides by open space.

Duplex

Refers to one of two dwellings, one above the other, not attached to any other building and surrounded on all sides by open space.

Row House

Refers to one of three or more dwellings joined side by side but not having any other dwellings either above or below.

DÉFINITIONS - suite

tandis qu'en 1981, on leur demandait d'inscrire la première langue apprise et encore comprise. Cette modification a été apportée afin que la question du recensement corresponde à la définition de langue maternelle dans la Loi sur les langues officielles de 1968-1969.

Logement privé occupé. Logement privé occupé de façon permanente par une personne ou un groupe de personnes. Sont également inclus dans cette catégorie les logements privés dont les résidents habituels sont temporairement absents le jour du recensement. Sauf indication contraire, toutes les données présentées dans les publications sur le logement se rapportent aux logements privés occupés et non à des logements privés inoccupés ou à des logements occupés par des résidents étrangers et (ou) temporaires.

Mode d'occupation. Indique si le logement est possédé ou loué par un membre du ménage.

Un logement est classé "possédé" même s'il est hypothéqué ou grevé d'une autre créance. Le logement peut être situé sur un terrain donné ou pris en location, ou encore faire partie d'un condominium enregistré ou non.

Un logement est classé "loué" même s'il est donné en location sans loyer en argent ou à un loyer réduit, ou qu'il fait partie d'une coopérative. Aux fins du recensement, tous les membres d'une coopérative ont des parts dans cette coopérative et occupent leur logement en vertu d'un bail.

Type de construction. Type de construction du logement.

Maison individuelle (ou logement individuel non attenant)

Logement individuel non attenant à une autre construction et entouré d'espaces libres.

Maison jumelée ou maison double

Deux logements côte à côte réunis par un mur commun, mais non attenants à une autre construction, et entourés d'espaces libres.

Duplex

Deux logements superposés non attenants à une autre construction et entourés d'espaces libres.

Maison en rangée

Logement dans une rangée d'au moins trois logements réunis côte à côte sans autre logement au-dessus ou en dessous.

DEFINITIONS - Continued

Apartment in a Building That Has Five or More Storeys

Refers to a dwelling unit in a high-rise apartment building.

Apartment in a Building That Has Less Than Five Storeys

Refers to a dwelling unit in a triplex, quadruplex or a dwelling unit in a non-residential building or in a house that has been converted.

House Attached to a Non-residential Building

Refers to a single dwelling attached at ground level to another building (such as a store, etc.) but separated from it by a common wall running from ground to roof.

Mobile Home

Refers to a dwelling which has been designed and constructed to be transported on its own chassis and capable of being moved on short notice.

Other Movable Dwelling

Refers to a dwelling such as a tent, travel trailer, railroad car or houseboat.

Private Household. Refers to a person or group of persons (other than foreign residents) who occupy a private dwelling and do not have a usual place of residence elsewhere in Canada. The number of private households equals the number of occupied private dwellings.

Household Size. Refers to the number of persons in a PRIVATE HOUSEHOLD.

Census Family. Refers to a husband and a wife (with or without children who have never married, regardless of age), or a lone parent of any marital status, with one or more children who have never married, regardless of age, living in the same dwelling. For census purposes, persons living in a common-law type of arrangement are considered as now married, regardless of their legal marital status; they accordingly appear as a husband-wife family in the census family tables.

Census Family Composition. Refers to the classification of census families in terms of the number and/or age groups of children at home.

DÉFINITIONS - suite

Appartement dans un immeuble de cinq étages et plus

Logement dans une tour d'habitation.

Appartement dans un immeuble de moins de cinq étages

Logement dans un triplex ou un quadruplex, dans une construction non résidentielle ou dans une maison qui a été transformée.

Maison attenante à une construction non résidentielle

Logement individuel attendant au niveau du sol à une autre construction, par ex., un magasin, mais qui en est séparé par un mur commun s'élevant du sol au toit.

Habitation mobile

Logement conçu et construit pour être transporté sur son propre châssis et qu'on peut déplacer sans grand délai.

Autre logement mobile

Logement tel qu'une tente, une roulotte de voyage, une voiture de chemin de fer ou un bateau-maison.

Ménage privé. La ou les personnes (autres que des résidents étrangers) qui occupent un logement privé et qui n'ont pas de lieu de résidence habituelle ailleurs au Canada. Le nombre de ménages privés est égal au nombre de logements privés occupés.

Taille de ménage. Nombre de personnes dans un MÉNAGE PRIVÉ.

Famille de recensement. Époux et épouse (avec ou sans enfants jamais mariés, peu importe leur âge) ou un parent seul (peu importe son état matrimonial) avec un ou plusieurs enfants jamais mariés (quel que soit leur âge) vivant dans le même logement. Aux fins du recensement, les personnes vivant en union libre sont considérées comme "actuellement mariées", peu importe leur état matrimonial légal; elles figurent donc comme une famille époux-épouse dans les tableaux sur la famille de recensement.

Composition de la famille de recensement. Les familles de recensement sont classées selon le nombre et (ou) le groupe d'âge des enfants à la maison.

DEFINITIONS - Concluded

Census Family Status. Refers to the classification of the population into family and non-family persons.

Family persons refers to household members who belong to a census family.

Non-family persons refers to household members who do not belong to a census family.

Census Family Structure. Refers to the classification of census families into husband-wife families (with or without children present) and lone-parent families by sex of parent. Note however, in this bulletin, lone-parent families are not broken down by sex of parent.

CONFIDENTIALITY AND RANDOM ROUNDING

The figures shown in this report have been subjected to a confidentiality procedure known as "random rounding" to prevent the possibility of associating small figures with any identifiable individual. Under this method, all figures including totals are randomly rounded (either up or down) to a multiple of "5". This technique provides strong protection against direct, residual or negative disclosures without adding significant error to the census data. However, since totals are independently rounded, they do not necessarily equal the sum of individual rounded figures in distributions. Also, minor differences can be expected for corresponding totals and cell values in various census reports. Similarly, percentages, which are calculated on rounded figures, do not necessarily add to the total. Percentage distributions and rates for the most part are based on rounded data, while percentage changes and averages are based on unrounded data. Users are advised that each table is noted accordingly.

SAMPLING

The 1981 Census data were collected either on a 100% basis (i.e. from all households) or on a sample basis (i.e. from only a random sample of households) with data weighted to provide estimates of the entire population. The information in this report was collected on a 100% basis. All table headings are noted accordingly.

DÉFINITIONS - fin

Situation des particuliers dans la famille de recensement. Catégorisation de la population en personnes faisant partie d'une famille et en personnes hors famille.

Personnes faisant partie d'une famille - Membres d'un ménage qui font partie d'une famille de recensement.

Personnes hors famille - Membres d'un ménage qui ne font pas partie d'une famille de recensement.

Structure de la famille de recensement. Catégorisation des familles de recensement en familles époux-épouse (avec ou sans enfants présents) et en familles monoparentales selon le sexe du parent. Il est à noter, cependant, que dans ce bulletin, les familles monoparentales ne sont pas ventilées selon le sexe du parent.

CONFIDENTIALITÉ ET ARRONDISSEMENT ALÉATOIRE

Par souci de confidentialité, les chiffres publiés dans le présent rapport ont subi un arrondissement aléatoire qui supprime toute possibilité d'associer des chiffres à une personne facilement reconnaissable. Grâce à cette méthode, tous les chiffres, y compris les totaux, sont arrondis de façon aléatoire (vers le haut ou vers le bas) jusqu'à un multiple de "5". Cette technique assure une protection efficace contre la divulgation directe, négative ou par recoupements, sans ajouter d'erreur significative aux données. Cependant, comme les totaux sont arrondis séparément, ils ne correspondent pas nécessairement à la somme des chiffres arrondis dans les distributions. De plus, il faut s'attendre que les totaux et les autres chiffres correspondants dans divers bulletins du recensement présentent quelques légères différences. De même, la somme de pourcentages calculés à partir de chiffres arrondis ne correspond pas forcément au total des éléments. Les répartitions en pourcentage et les taux sont dans la plupart des cas basés sur des données arrondies, alors que les variations en pourcentage et les moyennes sont basées sur des données non arrondies. Les renvois au bas des tableaux avertissent l'utilisateur en conséquence.

ÉCHANTILLONNAGE

Les données du recensement de 1981 ont été recueillies sur une base de 100 % (c'est-à-dire auprès de tous les ménages) ou par un échantillonnage aléatoire des ménages; ces données sont pondérées afin de fournir des estimations sur l'ensemble de la population. Les renseignements figurant dans le présent bulletin ont été recueillis selon la première méthode. Tous les titres des tableaux ont été annotés en conséquence.

DATA QUALITY

Introduction

Any census data will be subject to error. Some of the errors will tend to cancel out over a large number of cases (i.e. for larger cells) as errors will be made in both directions (i.e. random errors). In general the proportion or rate of these random errors increases as the population or cell size decreases. Thus, small data values, even though collected on a 100% basis, should be used with some caution.

Other of the errors will tend not to cancel out as errors will have a tendency to occur in one direction more than another (systematic errors, for example, question wording which invites errors in one direction more than in the other) and will result in a bias.

The data contained in this bulletin are subject to coverage errors, response errors and to processing errors.

Coverage Error

A coverage error occurs in the census whenever a person or a household is missed completely or counted more than once. Since overcoverage is fairly rare in relation to undercoverage, the net effect of such errors is to introduce a downward bias in census figures, so that the published census estimates tend to underestimate the actual population.

A special study was undertaken in relation to the 1976 Census to measure the extent of the bias due to undercoverage. This study estimated the overall undercoverage rate to be of the order of 2% of the total population for persons and 2% for households. It also indicated that undercoverage is higher in certain segments of the population, e.g., young male adults and recent immigrants. Similar trends were obtained in connection with the 1971 Census.

A comparable study was undertaken for the 1981 Census but the results were not available at the time this report was published.

Response Error

A response error occurs when the response recorded is incorrect. Such errors may occur due to the respondent misinterpreting the question, inadvertently checking the wrong box, or even consciously checking the wrong box. Contributing to this error may be the questionnaire wording or organization, or the training and attitude of enumerators.

QUALITÉ DES DONNÉES

Introduction

Dans tout recensement, les données recueillies peuvent être entachées d'erreurs. Certaines de ces erreurs tendent à s'annuler à mesure que le nombre de cas observés augmente (c'est-à-dire dans le cas des classes plus importantes) puisque les erreurs se font dans les deux sens (erreurs aléatoires). De façon générale, la proportion ou le taux d'erreurs aléatoires augmente au fur et à mesure que la taille de la population ou de la classe diminue. Aussi, faut-il utiliser avec une certaine réserve les petits chiffres obtenus, même si ces données ont été recueillies auprès de l'ensemble de la population.

Dans d'autres cas, les erreurs ne s'annulent pas parce qu'elles ont tendance à se produire dans un sens plutôt que dans un autre. Il s'agit d'erreurs systématiques. Par exemple, le libellé d'une question peut favoriser les erreurs dans un sens particulier. Ces erreurs entraînent un biais.

Des erreurs d'observation, des erreurs de réponse et des erreurs de traitement ont pu influencer sur la qualité des données fournies dans le présent bulletin.

Erreur d'observation

Il y a erreur d'observation au recensement lorsqu'on oublie complètement une personne ou un ménage ou qu'on le compte plus d'une fois. Étant donné que le surdénombrement est assez rare par rapport au sous-dénombrement, de telles erreurs produisent un biais vers le bas dans les statistiques du recensement, de sorte que les estimations publiées du recensement tendent à sous-estimer le chiffre réel de population.

On a entrepris une étude spéciale sur le recensement de 1976 afin d'évaluer le biais entraîné par le sous-dénombrement. Selon les résultats, le taux global du sous-dénombrement serait de 2 % de l'ensemble de la population dans le cas des particuliers et de 2 % pour les ménages. L'étude a révélé que le sous-dénombrement est plus élevé dans certains groupes de la population, par exemple chez les jeunes adultes de sexe masculin et les nouveaux immigrants. On avait décelé les mêmes tendances lors du recensement de 1971.

Une étude similaire a été entreprise pour le recensement de 1981, mais les résultats n'étaient pas accessibles au moment de la parution du présent bulletin.

Erreur de réponse

Une erreur de réponse se produit lorsque la réponse enregistrée est incorrecte. De telles erreurs surviennent lorsque le répondant a mal interprété la question ou a coché la mauvaise case par inadvertance ou même volontairement. La formulation des questions ou le mode de présentation du questionnaire ainsi que la formation et l'attitude des agents recenseurs sont des facteurs qui peuvent favoriser ce genre d'erreurs.

Processing Error

Processing errors can occur when write-in answers are coded, when responses on the questionnaire are transcribed to be read by the computer, and when imputations are done either for non-response or for edit rejects.

A comprehensive assessment of the quality of the census data collected on a 100% basis will be included in Data Quality - Total Population (Catalogue No. 99-904).

SPECIAL NOTES

Mother Tongue

Comparability of the 1981 and 1976 Census mother tongue data is affected by a number of factors:

- (a) There has been a decrease in the non-response rate from 1.9% in 1976 to 1.1% in 1981. As a result, an unknown portion of the change in any given mother tongue is due to a better enumeration of the population.
- (b) In the 1976 Census the 1.9% of the population who did not respond to the mother tongue question had their language coded as Not Stated. In the 1981 Census the 1.1% of the population who did not respond to the question were assigned a specific language (see table below).
- (c) Procedures for the removal of multiple responses, provided by 2.4% of the 1981 population, have changed for the 1981 Census. In 1976, an arbitrary and deterministic processing edit blanked the multiple responses, leaving only one valid response for each individual. In the 1981 Census, multiple languages were assigned a single response using probabilistic computer algorithms (see table below for the redistribution of combinations of English, French and Other).
- (d) The category "Indian, n.o.s." includes persons who are of aboriginal ancestry and those of Asian Indian ancestry. In 1976, these persons were all coded to "Native Indian" as mother tongue.

Erreur de traitement

Des erreurs de traitement peuvent se produire lorsque des réponses en toutes lettres sont codées, lorsque les réponses du questionnaire sont transcrites en langage d'ordinateur et lorsqu'on fait des imputations pour tenir compte soit de la non-réponse soit des rejets au contrôle.

Une évaluation détaillée de la qualité des données du recensement recueillies sur une base intégrale sera présentée dans la publication Qualité des données - Population totale (n° 99-904 au catalogue).

NOTES SPÉCIALES

Langue maternelle

Un certain nombre de facteurs influent sur la comparabilité des données des recensements de 1981 et de 1976 sur la langue maternelle:

- a) Le taux de non-réponse est tombé de 1.9 % en 1976 à 1.1 % en 1981. Les changements observés pour certaines langues s'expliquent en partie par un meilleur dénombrement de la population.
- b) Au recensement de 1976, 1.9 % de la population n'avait pas répondu à la question sur la langue maternelle et l'on avait codé leur langue dans la catégorie "non déclarée". Au recensement de 1981, une langue précise a été attribuée au 1.1 % des recensés qui n'ont pas répondu à cette question (voir le tableau ci-dessous).
- c) Les procédures en vue de la suppression des réponses multiples, enregistrées chez 2.4 % de la population en 1981, ont été modifiées au recensement de 1981. En 1976, un contrôle arbitraire et déterminant supprimait les réponses multiples pour ne garder qu'une réponse valable pour chaque recensé. Au recensement de 1981, on a conservé une seule réponse en utilisant des algorithmes informatiques probabilistes (voir le tableau ci-dessous pour la redistribution des combinaisons comportant le français, l'anglais et autres langues).
- d) La catégorie "Indien, n.d.a." regroupe les personnes d'ascendance autochtone et celles qui sont d'ascendance indienne asiatique. En 1976, la langue maternelle de toutes ces personnes a été codée "langue amérindienne".

Mother Tongue Information as Reported by Assigned Mother Tongue, Canada, 1981

Données sur la langue maternelle déclarée selon la langue maternelle attribuée, Canada, 1981

Mother tongue as reported in 1981 Langue maternelle déclarée en 1981	1981 mother tongue assigned as Langue maternelle attribuée en 1981		
	English Anglais	French Français	Other Autre
	English only - Anglais seulement	14,518,400	...
French only - Français seulement	...	6,077,695	...
Other only ^{1,2} - Autre seulement ^{1,2}	...	2,495	2,897,730
English and French ³ - Anglais et français ³	103,595	104,650	...
English and other ^{2,4} - Anglais et autre ^{2,4}	122,655	235	202,640
French and other ⁵ - Français et autre ⁵	...	9,305	12,945
English, French and other ³ - Anglais, français et autre ³	7,845	7,375	14,250
Non-response - Non-réponse	165,970	47,340	48,060
Total	14,918,460	6,249,095	3,175,625

Totals may not equal the sum of components due to rounding. - Les chiffres ayant été arrondis, leur somme peut ne pas correspondre aux totaux indiqués.

- 1 "Other" includes all non-official languages. - "Autre" comprend toutes les langues non officielles.
- 2 A number of write-in languages were potentially changed to French by computer edit (e.g., "Belgian" could be either "French" or "Flemish"). - Lors du traitement des données par ordinateur, le français a été attribué comme langue maternelle pour un certain nombre de réponses écrites (par ex., "belge" pouvait être "français" ou "flamand").
- 3 In 1976, a random choice was made between "English and French". - En 1976, on a fait un choix aléatoire entre le français et l'anglais.
- 4 In 1976, all records with "English and other" were assigned to "English". - En 1976, on a attribué l' "anglais" à tous les recensés qui avaient indiqué "Anglais et autre".
- 5 In 1976, all records with "French and other" were assigned to "French". - En 1976, on a attribué le "français" à tous les recensés qui avaient indiqué "Français et autre".

Users of these data should be aware that there is some impact on the comparability of the 1981 with 1976 Census data due to changes in processing procedures. However, problem-free information was provided by 96.5% of the population. Furthermore, for 98.0% of the population, the same data would have been published for 1981, whether the 1976 or the 1981 processing methodology had been used. For a more detailed explanation, users are referred to Data Quality - Total Population (Catalogue No. 99-904).

Structural Type Data

Users are advised that comparisons of structural type data with previous censuses should be approached with caution. Also, due to response bias in classifying certain structural types in the 1981 Census, the data for Single attached (semi-detached or double, row house, house attached to a non-residential building), Apartment less than 5 storeys, and Duplex should be used as one aggregate type, namely, Other Multiple Dwellings, as presented in the table(s) in this bulletin. More information concerning the nature of the problem

Les utilisateurs noteront que les modifications apportées aux procédures de traitement influent quelque peu sur la comparabilité des données des recensements de 1981 et de 1976. Signalons que 96.5 % de la population ont fourni des données précises. En outre, les mêmes données auraient paru pour 98.0 % de la population en 1981, peu importe que l'on eût employé la méthode de traitement de 1976 ou celle de 1981. Pour de plus amples renseignements, prière de consulter la publication Qualité des données - Population totale (n° 99-904 au catalogue).

Données sur le type de construction

Les usagers devront user de prudence lorsqu'ils compareront les données sur le type de construction avec celles des recensements précédents. En outre, par suite du biais de réponse dans la classification de certains types de construction au recensement de 1981, les données sur les logements individuels attenants (maisons jumelées ou doubles, maisons en rangée, maisons attenantes à une construction non résidentielle), les appartements dans un immeuble de moins de 5 étages et les duplex doivent être considérés comme appartenant à un seul groupe, c'est-à-dire autres logements multiples,

and the conditions under which the data may be used with more confidence will be contained in Data Quality - Total Population (Catalogue No. 99-904).

REFERENCE PRODUCTS

The 1981 Census Dictionary (Catalogue No. 99-901) contains the complete range of definitions for all variables and terms used in the 1981 Census data products. Of general interest would be information contained in Summary Guide - Total Population (Catalogue No. 99-902) and Summary Guide - Sample Population (Catalogue No. 99-903) which include lists and indexes of tables appearing in the data publications, as well as reproductions of the census questionnaire forms and basic indicators of data quality. Further details on the data quality may be obtained from Data Quality - Total Population (Catalogue No. 99-904) and Data Quality - Sample Population (Catalogue No. 99-905).

A wide range of other analytical and reference products are available and described, along with information on data products and available services, in Products and Services of the 1981 Census of Canada.

SYMBOLS

The following standard symbols are used in Statistics Canada publications:

- .. figures not available.
- ... figures not appropriate or not applicable.
- nil or zero.
- amount too small to be expressed.

comme on le présente dans le(s) tableau(x) de ce bulletin. Pour plus de renseignements sur la nature de ce problème et sur la façon d'utiliser les données, prière de consulter la publication Qualité des données - Population totale (n° 99-904 au catalogue).

PRODUITS DE RÉFÉRENCE


Le Dictionnaire du recensement de 1981 (n° 99-901 au catalogue) donne les définitions de toutes les variables et de tous les termes utilisés dans les produits du recensement de 1981. Les renseignements que renferment le Guide sommaire - Population totale (n° 99-902 au catalogue) et le Guide sommaire - Population-échantillon (n° 99-903 au catalogue), présentent un intérêt général puisqu'ils donnent la liste et l'index de tous les tableaux des publications ainsi qu'une reproduction des questionnaires du recensement et les indicateurs de base de la qualité des données. On peut obtenir plus de détails sur la qualité des données dans Qualité des données - Population totale (n° 99-904 au catalogue) et Qualité des données - Population-échantillon (n° 99-905 au catalogue).

La publication Produits et services du recensement du Canada de 1981 décrit une foule d'autres analyses et de produits de référence, et fournit des renseignements sur les produits et services disponibles.

SIGNES CONVENTIONNELS

Les signes conventionnels suivants sont employés uniformément dans les publications de Statistique Canada:

- .. nombres indisponibles.
- ... n'ayant pas lieu de figurer.
- néant ou zéro.
- nombres infimes.



TABLES

-

TABLEAUX

TABLE 1. SELECTED POPULATION, DWELLING, HOUSEHOLD AND CENSUS FAMILY CHARACTERISTICS, FOR CENSUS TRACTS, 1981

(BASED ON 100% DATA)

CHARACTERISTICS	SHERBROOKE	CT - SR	CT - SR	CT - SR	CT - SR	CT - SR
	CA - AR (1)	001	002	003	004	005
POPULATION, 1976 (2)	110,595 A	5,254	1,590	4,615	5,523	2,779
POPULATION, 1981	117,324	5,240	1,257	4,224	5,010	2,465
LAND AREA IN SQUARE KILOMETRES, 1981	726.95	3.06	0.60	0.73	1.01	0.96
POPULATION DENSITY PER SQUARE KILOMETRE, 1981	161.4	1 712.4	2 095.0	5 786.3	4 960.4	2 567.7
SEX AND AGE GROUP:						
MALE, TOTAL	56,160	2,335	620	1,955	2,345	1,165
0-4 YEARS	4,500	140	45	125	165	65
5-9 YEARS	4,205	135	35	120	155	60
10-14 YEARS	4,590	200	35	155	180	60
15-19 YEARS	5,525	255	70	195	230	105
20-24 YEARS	5,995	260	95	225	315	175
25-34 YEARS	10,365	375	95	345	420	195
35-44 YEARS	7,370	285	70	185	240	105
45-54 YEARS	5,215	240	60	165	215	135
55-64 YEARS	4,205	205	65	180	205	130
65-69 YEARS	1,645	80	30	75	90	50
70 YEARS AND OVER	2,550	165	25	190	135	85
FEMALE, TOTAL	61,160	2,905	640	2,270	2,665	1,305
0-4 YEARS	4,265	155	35	125	135	65
5-9 YEARS	4,020	145	40	120	155	40
10-14 YEARS	4,285	175	45	165	145	65
15-19 YEARS	5,545	250	50	185	250	130
20-24 YEARS	6,555	280	80	265	315	170
25-34 YEARS	10,890	425	90	305	470	190
35-44 YEARS	7,620	340	85	230	265	115
45-54 YEARS	5,845	295	70	205	295	145
55-64 YEARS	5,300	315	80	250	295	175
65-69 YEARS	2,295	140	35	100	140	85
70 YEARS AND OVER	4,435	380	45	325	195	125
MARITAL STATUS:						
SINGLE (NEVER MARRIED), TOTAL	53,395	2,320	585	1,810	2,190	1,020
SINGLE (NEVER MARRIED), 15 YEARS OF AGE AND OVER	27,535	1,355	355	1,005	1,245	670
MARRIED (3)	54,925	2,390	535	1,790	2,310	1,195
WIDOWED	5,420	380	80	445	295	160
DIVORCED	3,585	155	60	180	215	90
MOTHER TONGUE:						
ENGLISH	9,830	225	75	155	235	95
FRENCH	105,775	4,960	1,150	3,905	4,715	2,345
VIETNAMESE	225	-	15	50	5	5
SPANISH	215	10	-	5	10	-
ITALIAN	205	10	-	5	10	5
CHINESE	175	10	5	40	5	5
OTHER	890	30	15	55	30	15
OCCUPIED PRIVATE DWELLINGS, TOTAL (4)	41,355	1,825	510	1,425	2,000	1,020
OWNED	19,725	780	125	345	470	335
RENTED	21,630	1,045	380	1,135	1,525	680
SINGLE DETACHED	16,785	695	80	185	265	135
APARTMENT, 5 OR MORE STOREYS	1,255	160	5	15	145	20
OTHER MULTIPLE DWELLINGS	22,805	965	420	1,280	1,585	860
SINGLE ATTACHED	2,290	80	40	110	80	130
APARTMENT, LESS THAN 5 STOREYS	15,725	670	245	840	1,125	465
DUPLEX	4,785	220	140	330	385	265
PRIVATE HOUSEHOLDS, TOTAL	41,350	1,825	505	1,485	1,895	1,020
BY NUMBER OF PERSONS:						
1	9,125	435	140	375	500	305
2	12,440	590	180	505	695	350
3	7,410	310	75	275	355	165
4-5	10,625	420	85	275	385	170
6-9	1,705	75	20	65	55	35
10 OR MORE	40	-	-	5	-	-
BY NUMBER OF FAMILIES:						
0	11,290	530	185	450	635	375
1	29,920	1,285	315	1,025	1,360	645
2 OR MORE	145	10	5	-	5	-
POPULATION IN PRIVATE HOUSEHOLDS, TOTAL	113,550	4,840	1,245	3,810	4,985	2,450
AVERAGE NUMBER OF PERSONS PER PRIVATE HOUSEHOLD	2.7	2.7	2.5	2.6	2.5	2.4

SEE NOTE (S) AND FOOTNOTE (S) AT END OF TABLE.

TABEAU 1. CERTAINES CARACTERISTIQUES DE LA POPULATION, DES LOGEMENTS, DES MENAGES ET DES FAMILLES DE RECENSEMENT, SECTEURS DE RECENSEMENT, 1981

(BASE SUR LES DONNEES A 100%)

CT - SR 006	CT - SR 007	CT - SR 008	CT - SR 009	CT - SR 010	CT - SR 011	CARACTERISTIQUES
3,194	3,865	3,080	4,910 A	3,919	2,656	POPULATION, 1976 (2)
3,150	3,327	3,388	4,986	3,743	2,280	POPULATION, 1981
3,63	1,50	2,48	4,82	2,59	0,70	SUPERFICIE EN KILOMETRES CARRES, 1981
867,8	2 218,0	1 366,1	1 034,4	1 445,2	3 257,1	DENSITE DE LA POPULATION PAR KILOMETRE CARRE, 1981
1,390	1,650	1,675	2,425	1,755	1,075	SEXE ET GROUPE D'AGE:
75	85	110	200	85	75	MASCULIN, TOTAL
60	80	170	165	115	50	0-4 ANS
85	130	175	175	125	65	5-9 ANS
140	170	210	220	190	105	10-14 ANS
245	280	145	230	175	140	15-19 ANS
260	270	260	500	235	200	20-24 ANS
150	195	295	375	265	100	25-34 ANS
145	190	170	235	230	110	35-44 ANS
130	160	75	185	170	105	45-54 ANS
35	40	25	70	75	45	55-64 ANS
65	55	40	80	95	80	65-69 ANS
						70 ANS ET PLUS
1,760	1,675	1,715	2,560	1,990	1,200	FEMININ, TOTAL
75	90	115	195	90	65	0-4 ANS
45	75	155	150	100	50	5-9 ANS
75	115	185	140	135	70	10-14 ANS
140	185	185	205	205	95	15-19 ANS
245	260	140	290	175	145	20-24 ANS
235	225	250	515	270	195	25-34 ANS
155	205	325	355	280	110	35-44 ANS
210	235	175	250	225	125	45-54 ANS
210	165	110	240	240	150	55-64 ANS
90	55	25	80	95	65	65-69 ANS
295	65	35	130	170	135	70 ANS ET PLUS
1,600	1,475	1,655	2,105	1,645	1,055	ETAT MATRIMONIAL:
1,180	900	745	1,080	995	675	CELIBATAIRES (JAMAIS MARIE (E)S), TOTAL
1,315	1,680	1,585	2,495	1,795	980	CELIBATAIRES (JAMAIS MARIE (E)S), 15 ANS ET PLUS
155	115	70	210	195	160	MARIE (E)S (3)
85	55	70	180	100	90	VEUFS-VEUVES
						DIVORCE (E)S
75	125	80	285	315	405	LANGUE MATERNELLE:
3,025	3,160	3,285	4,595	3,325	1,830	ANGLAIS
10	-	-	15	10	-	FRANCAIS
10	5	5	10	15	-	VIETNAMIEN
-	-	-	15	15	5	ESPAGNOL
-	-	-	15	5	10	ITALIEN
15	30	10	45	55	30	CHINDIS
						AUTRES
1,095	1,160	1,010	1,920	1,405	960	LOGEMENTS PRIVES OCCUPES, TOTAL (4)
395	640	695	880	760	310	POSSEDES
700	525	315	1,045	645	650	LOUES
260	555	645	785	655	195	INDIVIDUELS NON ATTENANTS
15	10	5	185	165	5	APPARTEMENTS, 5 ETAGES ET PLUS
825	600	360	915	580	755	AUTRES LOGEMENTS MULTIPLES
55	10	70	40	30	155	INDIVIDUELS ATTENANTS
500	395	230	780	325	425	APPARTEMENTS, MOINS DE 5 ETAGES
270	195	55	100	225	175	DUPLEX
1,095	1,165	1,010	1,925	1,410	960	MENAGES PRIVES, TOTAL
290	190	110	500	380	325	SELON LE NOMBRE DE PERSONNES:
380	380	215	800	395	320	1
190	220	205	320	235	135	2
210	340	415	460	345	140	3
35	35	65	50	50	35	4-5
-	-	-	-	5	-	6-9
						10 ET PLUS
375	275	155	575	450	405	SELON LE NOMBRE DE FAMILLES:
720	880	850	1,340	950	550	0
5	5	5	10	5	-	1
						2 ET PLUS
2,735	3,315	3,350	4,950	3,725	2,250	POPULATION DANS LES MENAGES PRIVES, TOTAL
2,5	2,8	3,3	2,6	2,6	2,3	NOMBRE MOYEN DE PERSONNES PAR MENAGE PRIVE

VOIR NOTA ET RENVOI (S) A LA FIN DU TABLEAU.

TABLE 1. SELECTED POPULATION, DWELLING, HOUSEHOLD AND CENSUS FAMILY CHARACTERISTICS, FOR CENSUS TRACTS, 1981

(BASED ON 100% DATA)

CHARACTERISTICS	SHERBROOKE	CT - SR	CT - SR	CT - SR	CT - SR	CT - SR
	CA - AR (1)	001	002	003	004	005
FAMILIES IN PRIVATE HOUSEHOLDS, TOTAL	30,205	1,300	325	1,035	1,365	645
HUSBAND-WIFE FAMILIES	25,915	1,105	250	810	1,065	555
LONE-PARENT FAMILIES	4,285	195	75	225	300	85
BY NUMBER OF CHILDREN AT HOME:						
0	9,295	440	105	345	475	260
1	8,105	355	105	320	405	170
2	7,855	305	65	210	305	135
3-4	4,505	185	40	140	170	75
5 OR MORE	450	25	10	20	15	10
CHILDREN AT HOME, TOTAL	40,890	1,680	395	1,325	1,635	720
UNDER 6 YEARS	10,310	345	90	285	355	150
6-14 YEARS	14,960	595	125	495	560	200
15-17 YEARS	6,090	270	60	200	270	120
18-24 YEARS	7,645	390	90	265	345	185
25 YEARS AND OVER	1,885	85	20	75	105	65
AVERAGE NUMBER OF PERSONS PER FAMILY	3.2	3.1	3.0	3.1	3.0	3.0
AVERAGE NUMBER OF CHILDREN PER FAMILY (5)	1.4	1.3	1.2	1.3	1.2	1.1
FAMILY PERSONS IN PRIVATE HOUSEHOLDS	97,010	4,085	960	3,165	4,065	1,925
NON-FAMILY PERSONS IN PRIVATE HOUSEHOLDS	16,540	755	285	645	920	525

TABEAU 1. CERTAINES CARACTERISTIQUES DE LA POPULATION, DES LOGEMENTS, DES MENAGES ET DES FAMILLES DE RECENSEMENT, SECTEURS DE RECENSEMENT, 1981

(BASE SUR LES DONNEES A 100%)

CT - SR 006	CT - SR 007	CT - SR 008	CT - SR 009	CT - SR 010	CT - SR 011	CARACTERISTIQUES
720	880	860	1,360	960	560	FAMILLES DANS LES MENAGES PRIVES, TOTAL
625	820	770	1,190	850	455	FAMILLES EPOUX-EPOUSE
90	80	85	170	115	105	FAMILLES MONOPARENTALES
270	315	155	475	300	215	SELON LE NOMBRE D'ENFANTS A LA MAISON:
190	215	205	355	260	170	0
160	235	305	350	245	95	1
95	130	170	165	145	75	2
5	5	20	10	10	5	3-4
						5 ET PLUS
840	1,110	1,455	1,650	1,280	655	ENFANTS A LA MAISON, TOTAL
175	200	275	455	215	160	MOINS DE 6 ANS
230	360	630	550	425	205	6-14 ANS
140	190	230	245	230	95	15-17 ANS
220	310	285	310	315	140	18-24 ANS
70	55	35	85	95	55	25 ANS ET PLUS
3.0	3.2	3.6	3.1	3.2	3.0	NOMBRE MOYEN DE PERSONNES PAR FAMILLE
1.2	1.2	1.7	1.2	1.3	1.2	NOMBRE MOYEN D'ENFANTS PAR FAMILLE (5)
2,190	2,825	3,085	4,200	3,085	1,670	PERSONNES FAISANT PARTIE D'UNE FAMILLE
540	485	270	755	635	585	DANS LES MENAGES PRIVES
						PERSONNES HORS FAMILLE DANS LES MENAGES PRIVES

TABLE 1. SELECTED POPULATION, DWELLING, HOUSEHOLD AND CENSUS FAMILY CHARACTERISTICS, FOR CENSUS TRACTS, 1981

(BASED ON 100% DATA)

CHARACTERISTICS	CT - SR	CT - SR	CT - SR	CT - SR	CT - SR	CT - SR
	012	013	014	015.01	015.02	016
POPULATION, 1976 (2)	2,401	2,968	4,383	3,899 A	3,528 A	5,626
POPULATION, 1981	2,205	2,323	3,780	3,572	4,642	4,873
LAND AREA IN SQUARE KILOMETRES, 1981	0.96	0.60	0.73	1.04	1.45	0.96
POPULATION DENSITY PER SQUARE KILOMETRE, 1981	2 296.9	3 871.7	5 178.1	3 434.6	3 201.4	5 076.0
SEX AND AGE GROUP:						
MALE, TOTAL	1,085	1,080	1,740	1,655	2,145	2,330
0- 4 YEARS	35	40	90	120	200	145
5- 9 YEARS	25	45	70	110	155	145
10-14 YEARS	40	40	105	120	185	205
15-19 YEARS	80	85	170	195	205	300
20-24 YEARS	160	155	235	205	340	280
25-34 YEARS	200	195	275	280	430	350
35-44 YEARS	125	105	160	170	260	240
45-54 YEARS	125	120	180	210	175	260
55-64 YEARS	140	130	235	145	85	225
65-69 YEARS	50	65	70	50	35	90
70 YEARS AND OVER	105	105	140	55	60	95
FEMALE, TOTAL	1,120	1,245	2,045	1,915	2,495	2,540
0- 4 YEARS	30	35	70	110	185	140
5- 9 YEARS	20	45	75	90	185	125
10-14 YEARS	35	30	90	115	170	175
15-19 YEARS	60	100	195	170	240	265
20-24 YEARS	120	180	270	225	415	290
25-34 YEARS	155	175	295	300	530	370
35-44 YEARS	90	80	180	235	325	305
45-54 YEARS	125	130	265	225	205	330
55-64 YEARS	155	165	255	205	125	270
65-69 YEARS	85	85	135	70	45	105
70 YEARS AND OVER	245	220	205	160	60	160
MARITAL STATUS:						
SINGLE (NEVER MARRIED), TOTAL	1,200	1,090	1,685	1,615	2,190	2,215
SINGLE (NEVER MARRIED), 15 YEARS OF AGE AND OVER	1,015	855	1,185	950	1,090	1,270
MARRIED (3)	655	835	1,650	1,735	2,100	2,270
WIDOWED	225	245	305	140	115	245
DIVORCED	115	155	145	80	225	150
MOTHER TONGUE:						
ENGLISH	325	135	105	95	130	95
FRENCH	1,820	2,090	3,650	3,445	4,420	4,735
VIETNAMESE	5	25	5	10	15	-
SPANISH	-	5	5	-	10	-
ITALIAN	5	-	-	10	-	20
CHINESE	5	30	-	5	15	-
OTHER	40	35	15	10	55	15
OCCUPIED PRIVATE DWELLINGS, TOTAL (4)	905	1,150	1,575	1,220	1,835	1,765
OWNED	115	105	550	600	385	740
RENTED	785	1,045	1,020	620	1,450	1,025
SINGLE DETACHED	90	55	305	465	375	545
APARTMENT, 5 OR MORE STOREYS	25	45	15	25	70	15
OTHER MULTIPLE DWELLINGS	785	1,050	1,255	735	1,390	1,200
SINGLE ATTACHED	115	115	100	50	25	145
APARTMENT, LESS THAN 5 STOREYS	595	835	650	440	1,335	650
DUPLEX	75	105	505	255	30	405
PRIVATE HOUSEHOLDS, TOTAL	900	1,150	1,575	1,220	1,840	1,765
BY NUMBER OF PERSONS:						
1	490	530	535	215	450	375
2	235	390	510	405	650	560
3	80	125	230	240	310	335
4-5	80	85	250	325	380	420
6-9	15	20	45	45	50	80
10 OR MORE	-	-	5	-	-	-
BY NUMBER OF FAMILIES:						
0	575	675	655	265	550	480
1	325	470	915	950	1,285	1,280
2 OR MORE	-	-	5	5	5	5
POPULATION IN PRIVATE HOUSEHOLDS, TOTAL	1,640	2,200	3,660	3,420	4,610	4,820
AVERAGE NUMBER OF PERSONS PER PRIVATE HOUSEHOLD	1.8	1.9	2.3	2.8	2.5	2.7

SEE NOTE (S) AND FOOTNOTE (S) AT END OF TABLE.

TABEAU 1. CERTAINES CARACTERISTIQUES DE LA POPULATION, DES LOGEMENTS, DES MENAGES ET DES FAMILLES DE RECENSEMENT, SECTEURS DE RECENSEMENT, 1981

(BASE SUR LES DONNEES A 100%)

CT - SR	CT - SR	CT - SR	CT - SR	CT - SR	CT - SR	CARACTERISTIQUES
017	018	019	100	110.01	110.02	
2,543	5,820	4,251 A	3,682	4,031 A	4,833 A	POPULATION, 1976 (2)
2,732	5,400	5,470	3,922	5,568	6,448	POPULATION, 1981
2,59	2,07	23,62	11,53	31,80	34,65	SUPERFICIE EN KILOMETRES CARRES, 1981
1 054,8	2 608,7	231,6	340,2	175,1	186,1	DENSITE DE LA POPULATION PAR KILOMETRE CARRE, 1981
						SEXE ET GROUPE D'AGE:
						MASCULIN, TOTAL
1,170	2,405	2,675	1,825	2,870	3,245	0-4 ANS
65	140	210	110	315	340	5-9 ANS
40	170	210	85	350	335	10-14 ANS
55	195	245	140	315	340	15-19 ANS
95	225	335	190	240	285	20-24 ANS
150	245	265	155	145	205	25-34 ANS
185	395	455	275	585	695	35-44 ANS
115	285	400	220	510	495	45-54 ANS
115	220	295	170	205	220	55-64 ANS
140	205	155	205	120	190	65-69 ANS
75	105	60	85	50	75	70 ANS ET PLUS
140	220	50	190	35	70	
						FEMININ, TOTAL
1,565	2,995	2,790	2,095	2,695	3,200	0-4 ANS
60	150	185	100	280	325	5-9 ANS
50	145	210	85	300	320	10-14 ANS
50	170	250	120	255	285	15-19 ANS
135	245	315	190	225	275	20-24 ANS
205	295	280	165	195	210	25-34 ANS
210	460	495	290	650	740	35-44 ANS
120	350	455	215	445	460	45-54 ANS
175	275	320	230	155	215	55-64 ANS
195	325	160	255	110	200	65-69 ANS
140	155	55	130	50	75	70 ANS ET PLUS
220	430	65	315	40	90	
						ETAT MATRIMONIAL:
						CELIBATAIRES (JAMAIS MARIE(E)S), TOTAL
1,125	2,420	2,515	1,640	2,595	2,940	CELIBATAIRES (JAMAIS MARIE(E)S), 15 ANS
800	1,450	1,210	995	780	1,000	ET PLUS
1,270	2,335	2,665	1,870	2,790	3,230	MARIE(E)S (3)
245	460	120	300	70	140	VEUFS-VEUVES
90	195	175	115	115	130	DIVORCE(E)S
						LANGUE MATERNELLE:
						ANGLAIS
100	870	535	2,635	235	250	FRANCAIS
2,600	4,425	4,780	1,205	5,280	6,150	VIETNAMIEU
-	5	5	5	5	-	ESPAGNOL
5	25	40	-	5	-	ITALIEN
10	10	-	-	10	20	CHINOIS
-	-	15	10	-	-	AUTRES
10	70	95	60	30	25	
						LOGEMENTS PRIVES OCCUPES, TOTAL (4)
1,180	1,960	1,810	1,480	1,605	1,980	POSSEDES
360	765	975	825	1,345	1,510	LOUES
815	1,190	835	655	260	465	
						INDIVIDUELS NON ATTENANTS
295	570	895	795	1,290	1,350	APPARTEMENTS, 5 ETAGES ET PLUS
155	25	45	10	5	15	AUTRES LOGEMENTS MULTIPLES
725	1,365	860	680	310	465	INDIVIDUELS ATTENANTS
90	150	80	80	100	100	APPARTEMENTS, MOINS DE 5 ETAGES
485	900	735	470	185	290	DUPLEX
155	310	45	125	15	70	
						MENAGES PRIVES, TOTAL
1,175	1,955	1,810	1,475	1,605	1,980	SELON LE NOMBRE DE PERSONNES:
375	560	285	410	115	220	1
425	605	510	495	335	515	2
185	315	345	230	340	390	3
180	400	590	285	710	755	4-5
15	75	75	60	100	95	6-9
-	-	-	-	-	5	10 ET PLUS
						SELON LE NOMBRE DE FAMILLES:
485	675	345	480	150	270	0
690	1,275	1,460	990	1,450	1,700	1
-	5	5	10	5	15	2 ET PLUS
						POPULATION DANS LES MENAGES PRIVES, TOTAL
2,635	4,930	5,390	3,700	5,530	6,315	NOMBRE MOYEN DE PERSONNES PAR MENAGE PRIVE
2.2	2.5	3.0	2.5	3.4	3.2	

VOIR NOTA ET RENVOI(S) A LA FIN DU TABLEAU.

TABLE 1. SELECTED POPULATION, DWELLING, HOUSEHOLD AND CENSUS FAMILY CHARACTERISTICS, FOR CENSUS TRACTS, 1981

(BASED ON 100% DATA)

CHARACTERISTICS	CT - SR	CT - SR	CT - SR	CT - SR	CT - SR	CT - SR
	012	013	014	015.01	015.02	016
FAMILIES IN PRIVATE HOUSEHOLDS, TOTAL	330	480	925	950	1,290	1,285
HUSBAND-WIFE FAMILIES	260	355	760	830	970	1,075
LONE-PARENT FAMILIES	70	125	165	130	320	215
BY NUMBER OF CHILDREN AT HOME:						
0	145	210	365	305	425	390
1	100	155	265	275	375	360
2	45	65	175	230	305	320
3-4	40	30	95	140	175	190
5 OR MORE	-	10	15	5	10	25
CHILDREN AT HOME, TOTAL	335	440	1,025	1,230	1,595	1,760
UNDER 6 YEARS	75	90	175	265	460	335
6-14 YEARS	105	130	300	390	615	590
15-17 YEARS	60	65	155	195	215	295
18-24 YEARS	60	90	270	300	250	445
25 YEARS AND OVER	40	65	120	75	50	105
AVERAGE NUMBER OF PERSONS PER FAMILY	2.8	2.7	2.9	3.1	3.0	3.2
AVERAGE NUMBER OF CHILDREN PER FAMILY (5)	1.0	0.9	1.1	1.3	1.2	1.4
FAMILY PERSONS IN PRIVATE HOUSEHOLDS	920	1,270	2,705	3,020	3,855	4,120
NON-FAMILY PERSONS IN PRIVATE HOUSEHOLDS	720	930	950	400	755	700

TABLEAU 1. CERTAINES CARACTERISTIQUES DE LA POPULATION, DES LOGEMENTS, DES MENAGES ET DES FAMILLES DE RECENSEMENT, SECTEURS DE RECENSEMENT, 1981

(BASE SUR LES DONNEES A 100%)

CT - SR	CT - SR	CT - SR	CT - SR	CT - SR	CT - SR	CARACTERISTIQUES
017	018	019	100	110.01	110.02	
695	1,290	1,475	1,005	1,465	1,720	FAMILLES DANS LES MENAGES PRIVES, TOTAL
585	1,055	1,270	890	1,365	1,565	FAMILLES EPOUX-EPOUSE
110	235	200	120	100	160	FAMILLES MONOPARENTALES
						SELON LE NOMBRE D'ENFANTS A LA MAISON:
300	435	405	415	300	450	0
190	340	355	250	350	400	1
130	315	435	215	515	555	2
65	175	260	110	280	300	3-4
5	20	15	20	25	20	5 ET PLUS
680	1,655	2,135	1,140	2,415	2,590	ENFANTS A LA MAISON, TOTAL
145	350	460	235	735	795	MOINS DE 6 ANS
170	575	815	385	1,060	1,095	6-14 ANS
90	265	370	195	295	320	15-17 ANS
200	365	440	255	275	325	18-24 ANS
80	95	55	70	50	65	25 ANS ET PLUS
2.8	3.1	3.3	3.0	3.6	3.4	NOMBRE MOYEN DE PERSONNES PAR FAMILLE
1.0	1.3	1.4	1.1	1.6	1.5	NOMBRE MOYEN D'ENFANTS PAR FAMILLE (5)
1,960	4,000	4,880	3,035	5,235	5,875	PERSONNES FAISANT PARTIE D'UNE FAMILLE
670	925	510	670	295	440	DANS LES MENAGES PRIVES
						PERSONNES HORS FAMILLE DANS LES MENAGES PRIVES

VOIR NOTA ET RENVOI (S) A LA FIN DU TABLEAU.

TABLE 1. SELECTED POPULATION, DWELLING, HOUSEHOLD AND CENSUS FAMILY CHARACTERISTICS, FOR CENSUS TRACTS, 1981

(BASED ON 100% DATA)

CHARACTERISTICS	CT - SR	CT - SR	CT - SR	CT - SR	CT - SR	CT - SR
	111.01	111.02	111.03	111.04	112	113
POPULATION, 1976 (2)	3,381 A	4,849 A	3,103 A	3,822 A	3,591 A	2,499 A
POPULATION, 1981	4,026	5,631	4,729	5,543	4,230	3,160
LAND AREA IN SQUARE KILOMETRES, 1981	0.83	134.84	6.27	29.16	325.44	102.20
POPULATION DENSITY PER SQUARE KILOMETRE, 1981	4 850.6	41.8	754.2	190.1	13.0	30.9
SEX AND AGE GROUP:						
MALE, TOTAL	1,845	2,850	2,375	2,730	2,135	1,605
0- 4 YEARS	210	280	340	300	225	180
5- 9 YEARS	140	250	270	270	190	165
10-14 YEARS	115	275	215	265	185	165
15-19 YEARS	135	310	180	230	245	160
20-24 YEARS	325	200	130	255	165	95
25-34 YEARS	490	490	585	575	420	310
35-44 YEARS	200	440	365	435	300	275
45-54 YEARS	90	275	165	215	180	130
55-64 YEARS	70	170	75	110	125	70
65-69 YEARS	30	70	20	30	55	25
70 YEARS AND OVER	45	85	25	35	45	35
FEMALE, TOTAL	2,180	2,780	2,350	2,810	2,100	1,555
0- 4 YEARS	200	270	305	315	205	140
5- 9 YEARS	155	215	280	255	215	175
10-14 YEARS	120	250	210	270	205	160
15-19 YEARS	170	285	170	265	220	155
20-24 YEARS	435	180	170	260	175	120
25-34 YEARS	555	545	640	655	405	335
35-44 YEARS	235	375	340	405	285	235
45-54 YEARS	125	270	120	195	155	115
55-64 YEARS	95	175	80	120	130	75
65-69 YEARS	45	80	20	35	45	25
70 YEARS AND OVER	45	145	15	35	55	40
MARITAL STATUS:						
SINGLE (NEVER MARRIED), TOTAL	1,745	2,620	2,195	2,645	2,035	1,475
SINGLE (NEVER MARRIED), 15 YEARS OF AGE AND OVER	805	1,085	570	965	810	495
MARRIED (3)	1,940	2,740	2,440	2,705	2,040	1,575
WIDOWED	105	180	45	75	80	55
DIVORCED	230	95	50	115	75	55
MOTHER TONGUE:						
ENGLISH	255	1,440	120	160	140	130
FRENCH	3,735	4,140	4,595	5,320	4,060	3,020
VIETNAMESE	15	5	-	10	5	-
SPANISH	20	-	-	15	-	-
ITALIAN	5	5	5	10	10	5
CHINESE	-	-	-	5	-	-
OTHER	10	40	5	30	15	10
OCCUPIED PRIVATE DWELLINGS, TOTAL (4)						
OWNED	1,705	1,635	1,335	1,685	1,220	815
RENTED	1,600	1,390	1,210	1,170	1,015	795
OWNED						
SINGLE DETACHED	80	1,365	1,125	1,005	1,000	725
APARTMENT, 5 OR MORE STOREYS	40	5	-	15	5	5
OTHER MULTIPLE DWELLINGS	1,585	230	125	665	130	95
RENTED						
SINGLE ATTACHED	10	65	35	165	25	20
APARTMENT, LESS THAN 5 STOREYS	1,555	70	55	420	50	30
DUPLEX	15	90	30	80	65	45
PRIVATE HOUSEHOLDS, TOTAL						
BY NUMBER OF PERSONS:	1,705	1,635	1,330	1,685	1,215	820
1	405	150	60	205	110	80
2	675	395	255	370	310	215
3	350	335	325	385	230	195
4-5	260	635	620	620	445	355
6-9	20	120	80	105	120	75
10 OR MORE	-	-	-	-	5	5
BY NUMBER OF FAMILIES:						
0	500	190	65	265	135	95
1	1,200	1,440	1,265	1,415	1,075	820
2 OR MORE	5	10	5	5	5	5
POPULATION IN PRIVATE HOUSEHOLDS, TOTAL						
AVERAGE NUMBER OF PERSONS PER PRIVATE HOUSEHOLD	4,000	5,505	4,705	5,495	4,190	3,145
	2.3	3.4	3.5	3.3	3.4	3.4

SEE NOTE (S) AND FOOTNOTE (S) AT END OF TABLE.

TABEAU 1. CERTAINES CARACTERISTIQUES DE LA POPULATION, DES LOGEMENTS, DES MENAGES ET DES FAMILLES DE RECENSEMENT, SECTEURS DE RECENSEMENT, 1981

(BASE SUR LES DONNEES A 100%)

						CARACTERISTIQUES
						POPULATION, 1976 (2) POPULATION, 1981 SUPERFICIE EN KILOMETRES CARRES, 1981 DENSITE DE LA POPULATION PAR KILOMETRE CARRE, 1981 SEXE ET GROUPE D'AGE: MASCULIN, TOTAL 0- 4 ANS 5- 9 ANS 10-14 ANS 15-19 ANS 20-24 ANS 25-34 ANS 35-44 ANS 45-54 ANS 55-64 ANS 65-69 ANS 70 ANS ET PLUS FEMININ, TOTAL 0- 4 ANS 5- 9 ANS 10-14 ANS 15-19 ANS 20-24 ANS 25-34 ANS 35-44 ANS 45-54 ANS 55-64 ANS 65-69 ANS 70 ANS ET PLUS ETAT MATRIMONIAL: CELIBATAIRES (JAMAIS MARIE (E)S), TOTAL CELIBATAIRES (JAMAIS MARIE (E)S), 15 ANS ET PLUS MARIE (E)S (3) VEUFS-VEUVES DIVORCE (E)S LANGUE MATERNELLE: ANGLAIS FRANCAIS VIETNAHIEN ESPAGNOL ITALIEN CHINOIS AUTRES LOGEMENTS PRIVES OCCUPES, TOTAL (4) POSSEDES LOUES INDIVIDUELS NON ATTENANTS APPARTEMENTS, 5 ETAGES ET PLUS AUTRES LOGEMENTS MULTIPLES INDIVIDUELS ATTENANTS APPARTEMENTS, MOINS DE 5 ETAGES DUPLEX MENAGES PRIVES, TOTAL SELON LE NOMBRE DE PERSONNES: 1 2 3 4-5 6-9 10 ET PLUS SELON LE NOMBRE DE FAMILLES: 0 1 2 ET PLUS POPULATION DANS LES MENAGES PRIVES, TOTAL NOMBRE MOYEN DE PERSONNES PAR MENAGE PRIVE

VOIR NOTA ET RENVOI (5) A LA FIN DU TABLEAU.

TABLE 1. SELECTED POPULATION, DWELLING, HOUSEHOLD AND CENSUS FAMILY CHARACTERISTICS, FOR CENSUS TRACTS, 1981

(BASED ON 100% DATA)

CHARACTERISTICS	CT - SR	CT - SR	CT - SR	CT - SR	CT - SR	CT - SR
	111.01	111.02	111.03	111.04	112	113
FAMILIES IN PRIVATE HOUSEHOLDS, TOTAL	1,210	1,460	1,270	1,430	1,080	825
HUSBAND-WIFE FAMILIES	900	1,320	1,195	1,300	985	760
LONE-PARENT FAMILIES	310	140	75	135	95	60
BY NUMBER OF CHILDREN AT HOME:						
0	450	350	240	290	260	190
1	405	350	325	395	260	205
2	260	445	450	455	295	235
3-4	80	270	240	265	230	165
5 OR MORE	5	40	15	30	35	25
CHILDREN AT HOME, TOTAL	1,225	2,345	2,070	2,310	1,825	1,365
UNDER 6 YEARS	470	635	770	715	500	380
6-14 YEARS	455	870	830	930	695	580
15-17 YEARS	120	385	225	300	285	205
18-24 YEARS	145	380	210	315	295	175
25 YEARS AND OVER	35	80	35	40	50	35
AVERAGE NUMBER OF PERSONS PER FAMILY	2.8	3.5	3.6	3.5	3.6	3.6
AVERAGE NUMBER OF CHILDREN PER FAMILY (5)	1.0	1.6	1.6	1.6	1.7	1.7
FAMILY PERSONS IN PRIVATE HOUSEHOLDS	3,330	5,130	4,535	5,030	3,895	2,950
NON-FAMILY PERSONS IN PRIVATE HOUSEHOLDS	675	375	175	455	295	195

NOTE: CALCULATIONS BASED ON UNROUNDED DATA.

SEE "SPECIAL NOTES" SECTION OF TEXT (PAGE XIII) RE: MOTHER TONGUE AND STRUCTURAL TYPE DATA.

- A - ADJUSTED FIGURES DUE TO BOUNDARY CHANGES.
- (1) - TOTALS FOR EACH COMPONENT OF THE CMA/CA ARE SHOWN IN CAT. NO. 95-903.
- (2) - BASED ON 1981 AREA.
- (3) - INCLUDES SEPARATED.
- (4) - INCLUDES THE COUNTS OF MOBILE HOMES AND OTHER MOVABLE DWELLINGS.
- (5) - THE AVERAGE NUMBER OF CHILDREN PER FAMILY IS CALCULATED USING THE TOTAL NUMBER OF CHILDREN AT HOME AND THE TOTAL NUMBER OF FAMILIES.

TABLEAU 1. CERTAINES CARACTERISTIQUES DE LA POPULATION, DES LOGEMENTS, DES MENAGES ET DES FAMILLES DE RECENSEMENT, SECTEURS DE RECENSEMENT, 1981

(BASE SUR LES DONNEES A 100%)

						CARACTERISTIQUES
						FAMILLES DANS LES MENAGES PRIVES, TOTAL FAMILLES EPOUX-EPOUSE FAMILLES MONDPARENTALES SELON LE NOMBRE D'ENFANTS A LA MAISON: 0 1 2 3-4 5 ET PLUS ENFANTS A LA MAISON, TOTAL MOINS DE 6 ANS 6-14 ANS 15-17 ANS 18-24 ANS 25 ANS ET PLUS NOMBRE MOYEN DE PERSONNES PAR FAMILLE NOMBRE MOYEN D'ENFANTS PAR FAMILLE (5) PERSONNES FAISANT PARTIE D'UNE FAMILLE DANS LES MENAGES PRIVES PERSONNES HORS FAMILLE DANS LES MENAGES PRIVES

NOTA: LES CALCULS SONT BASES SUR DES DONNEES NON ARRONDIES.
 VOIR LA SECTION "NOTES SPECIALES" DU TEXTE (PAGE XIII) CONCERNANT LES DONNEES SUR LA LANGUE MATERNELLE ET LE TYPE DE CONSTRUCTION.

A - CHIFFRES AJUSTES A CAUSE DE CHANGEMENTS DE LIMITES.

(1) - LES TOTAUX DE CHAQUE COMPOSANTE DES RMR/AR SE RETROUVENT DANS LE BULLETIN NO. 95-903 AU CATALOGUE.

(2) - D'APRES LA SUPERFICIE DE 1981.

(3) - COMPREND LES PERSONNES SEPARÉES.

(4) - COMPREND LES HABITATIONS MOBILES ET LES AUTRES LOGEMENTS MOBILES.

(5) - LE NOMBRE MOYEN D'ENFANTS PAR FAMILLE EST CALCULÉ D'APRES LE NOMBRE TOTAL D'ENFANTS A LA MAISON ET LE NOMBRE TOTAL DES FAMILLES.

CONVERSION TABLE - TABLE DE CONVERSION

Census Tract Numbers in 1981, with Numbers for Corresponding Census Tracts in 1976,
Census Agglomeration of Sherbrooke

Numéros des secteurs de recensement en 1981 et numéros des secteurs de recensement correspondants en 1976,
agglomération de recensement de Sherbrooke

1981	1976
1	1
2	2
3	3
4	4
5	5
6	6
7	7
8	8*
9	9*, 19*, 110*
10	10
11	11
12	12
13	13
14	14
15.01	15*
15.02	15*
16	16
17	17
18	18
19	9*, 19*
100	100
110.01	9*, 110*
110.02	110*
111.01	111*
111.02	8*, 111*
111.03	111*
111.04	111*
112	ASCOT CORNER, MUN STOKE, MUN*
113	ST- ÉLIE- D'ORFORD, MUN

* Part of a Census Tract or Census Subdivision. - Partie de secteur de recensement ou de subdivision de recensement.

