

1981 Census of Canada

Recensement du Canada de 1981

Census tracts


Secteurs de recensement

Population, occupied private dwellings, private households, census families in private households


Population, logements privés occupés, ménages privés, familles de recensement dans les ménages privés

Selected characteristics

Certaines caractéristiques



Thunder Bay



Data in many forms. . .

Statistics Canada disseminates data in a variety of forms. In addition to publications, both standard and special tabulations are offered on computer printouts, microfiche and microfilm, and magnetic tapes. Maps and other geographic reference materials are available for some types of data. Direct access to aggregated information is possible through CANSIM, Statistics Canada's machine-readable data base and retrieval system.

How to obtain more information

Inquiries about this publication and related statistics or services should be directed to the Statistics Canada reference centre in:

St. John's	772-4073	Winnipeg	949-4020
Halifax	426-5331	Regina	359-5405
Montréal	283-5725	Edmonton	420-3027
Ottawa	992-4734	Vancouver	666-3691
Toronto	966-6586		

Toll-free access is provided in all provinces and territories, for users who reside outside the local dialling area of any of the regional reference centres:

Newfoundland & Labrador	Zenith 07037
Nova Scotia, New Brunswick & Prince Edward Island	1-800-565-7192
Québec	1-800-361-2831
Ontario	1-800-268-1151
Manitoba	1-800-282-8006
Saskatchewan	1 (112)-800-667-3524
Alberta	1-800-222-6400
British Columbia (South & Central)	112-800-663-1551
Yukon & Northern B.C. (area served by NorthwesTel Inc.)	Zenith 08913
Northwest Territories	Zenith 22015

How to order publications

This and other Statistics Canada publications may be purchased from local authorized agents and other community bookstores, through the local Statistics Canada offices, or by mail order to Publication Sales and Services, Statistics Canada, Ottawa, Ontario, K1A 0V7.

Des données sous plusieurs formes. . .

Statistique Canada diffuse des données sous diverses formes. Outre les publications, des totalisations habituelles et spéciales sont offertes sur imprimés d'ordinateur, sur microfiches et microfilms, et sur bandes magnétiques. Des cartes et d'autres documents de référence géographiques sont disponibles pour certaines sortes de données. L'accès direct à des données agrégées est possible par le truchement de CANSIM, la base de données ordirolingue et le système d'extraction de Statistique Canada.

Comment obtenir d'autres renseignements

Toute demande de renseignements au sujet de cette publication ou de statistiques et services connexes doit être adressée aux centres de référence de Statistique Canada à:

St. John's	772-4073	Winnipeg	949-4020
Halifax	426-5331	Regina	359-5405
Montréal	283-5725	Edmonton	420-3027
Ottawa	992-4734	Vancouver	666-3691
Toronto	966-6586		

Un **service d'appel sans frais** est offert, dans toutes les provinces et dans les territoires, aux **utilisateurs qui habitent à l'extérieur des zones de communication locale** des centres de référence régionaux:

Terre-Neuve et Labrador	Zénith 07037
Nouvelle-Écosse, Nouveau-Brunswick et Île-du-Prince-Édouard	1-800-565-7192
Québec	1-800-361-2831
Ontario	1-800-268-1151
Manitoba	1-800-282-8006
Saskatchewan	1 (112)-800-667-3524
Alberta	1-800-222-6400
Colombie-Britannique (région sud et centrale)	112-800-663-1551
Yukon et le nord de la Colombie-Britannique (région desservie par NorthwesTel Inc.)	Zénith 08913
Territoires du Nord-Ouest	Zénith 22015

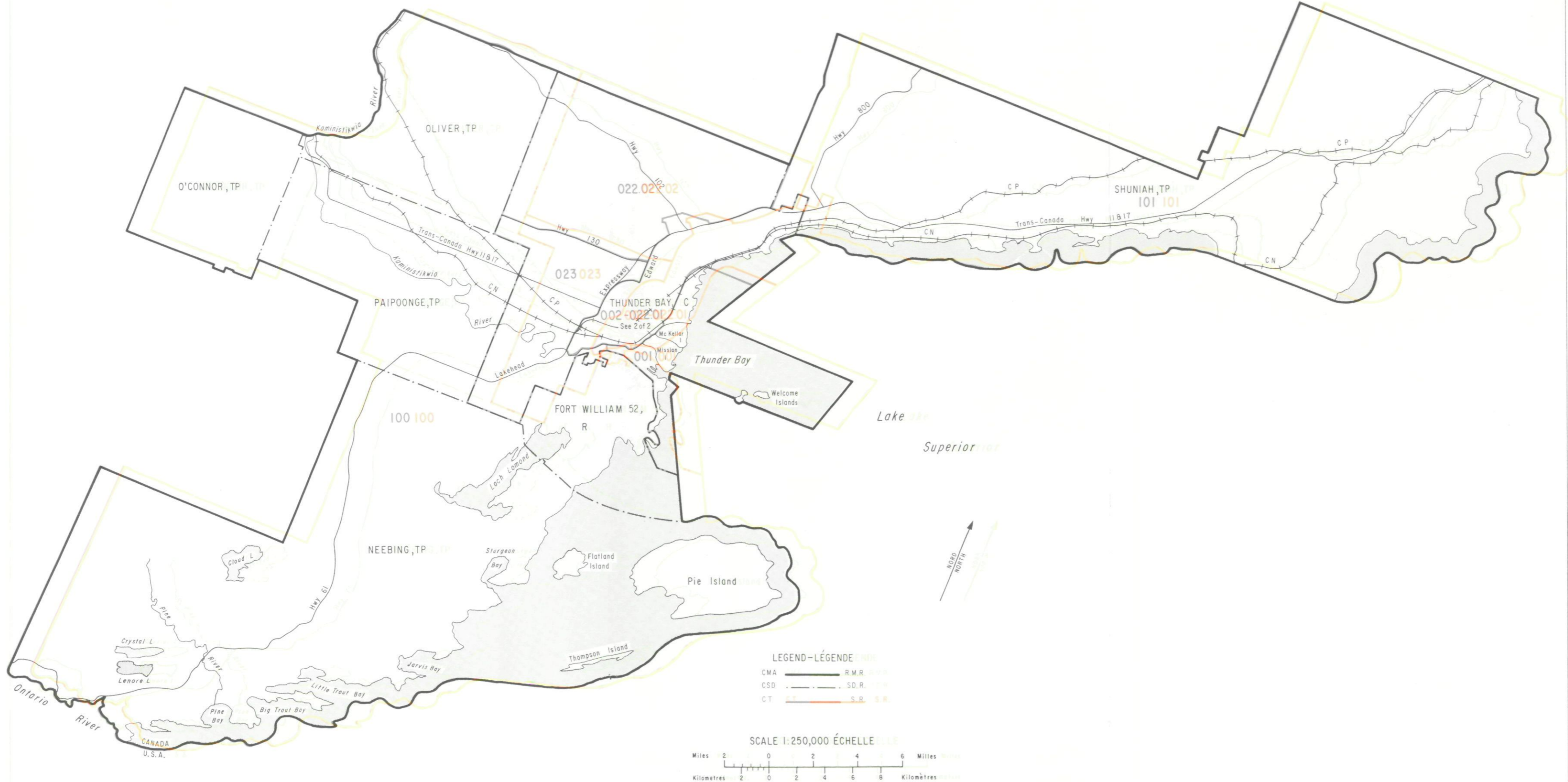
Comment commander les publications

On peut se procurer cette publication et les autres publications de Statistique Canada auprès des agents autorisés et des autres librairies locales, par l'entremise des bureaux régionaux de Statistique Canada, ou en écrivant à Ventes et distribution de publications, Statistique Canada, Ottawa, (Ontario), K1A 0V7.

**at
your
service**

**à
votre
service**

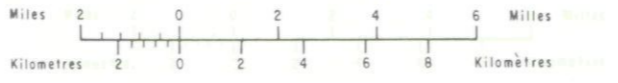




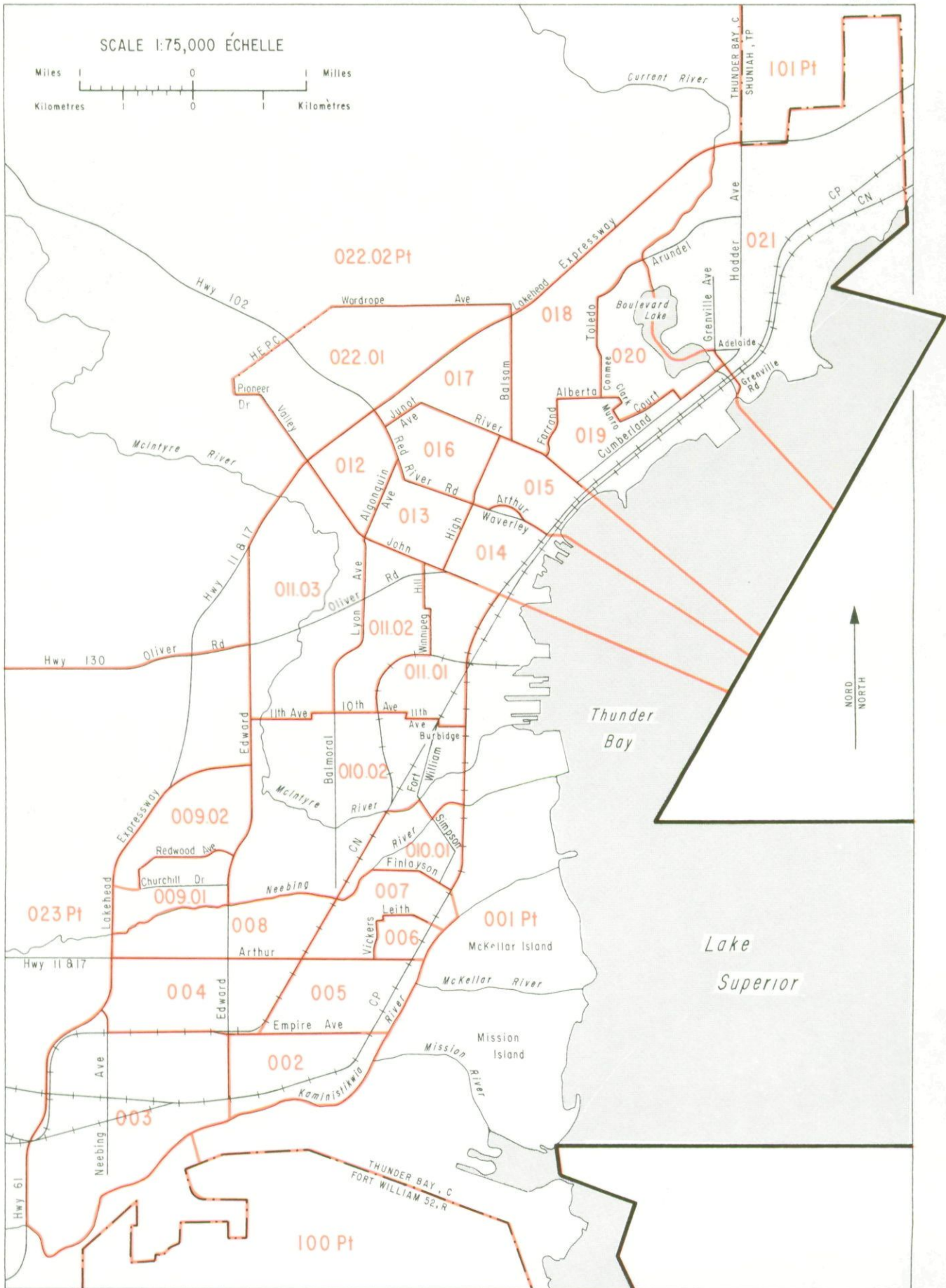
LEGEND - LÉGENDE

- CMA ——— R.M.R.
- CSD - - - - - S.D.R.
- CT ——— S.R.

SCALE 1:250,000 ÉCHELLE



THUNDER BAY



1981 Census of Canada

Recensement du Canada de 1981

Census tracts**Secteurs de recensement****Population, occupied private dwellings, private households, census families in private households****Population, logements privés occupés, ménages privés, familles de recensement dans les ménages privés**

Selected characteristics

Certaines caractéristiques

Thunder Bay

Published under the authority of
the Minister of Supply and
Services Canada

Statistics Canada should be credited when
reproducing or quoting any part of this document

© Minister of Supply
and Services Canada 1982

November 1982
8-5200-653

Price: Canada, \$4.00
Other Countries, \$4.80

Catalogue 95-934

ISBN 0-660-51192-4

Ottawa

Publication autorisée par
le ministre des Approvisionnements et
Services Canada

Reproduction ou citation autorisée sous réserve
d'indication de la source: Statistique Canada

© Ministre des Approvisionnements
et Services Canada 1982

Novembre 1982
8-5200-653

Prix: Canada, \$4.00
Autres pays, \$4.80

Catalogue 95-934

ISBN 0-660-51192-4

Ottawa



TABLE OF CONTENTS

	Page
Introduction	V
Definitions	VI
Confidentiality and Random Rounding	XI
Sampling	XI
Data Quality	XII
Introduction	XII
Coverage Error	XII
Response Error	XII
Processing Error	XIII
Special Notes	XIII
Reference Products	XV
Symbols	XV
Graphic	
Reference Maps for Census Tracts ...	XVII
Tables	
Table 1. Selected Population, Dwelling, Household and Census Family Characteristics, for Census Tracts, 1981	1-1
Conversion Table Census Tract Num- bers in 1981, with Numbers for Corre- sponding Census Tracts in 1976	13

TABLE DES MATIÈRES

	Page
Introduction	V
Définitions	VI
Confidentialité et arrondissement aléatoire	XI
Échantillonnage	XI
Qualité des données	XII
Introduction	XII
Erreur d'observation	XII
Erreur de réponse	XII
Erreur de traitement	XIII
Notes spéciales	XIII
Produits de référence	XV
Signes conventionnels	XV
Graphique	
Cartes de référence des secteurs de recensement	XVII
Tableaux	
Tableau 1. Certaines caractéristiques de la population, des logements, des ménages et des familles de recensement, secteurs de recen- sement, 1981	1-1
Table de conversion Numéros des sec- teurs de recensement en 1981 et numéros des secteurs de recensement corres- pondants en 1976	13



INTRODUCTION

This bulletin is one of a series of 36 (Catalogue Nos. 95-905 to 95-940) presenting, for census tracts (CTs) (see definition below), a compendium of the most frequently used data collected by the 1981 Census of Canada on a 100% basis. Another series of 36 bulletins (Catalogue Nos. 95-946 to 95-981) present additional data collected on a 20% sample basis.

The urban centres included in the 1981 Census Tract Programme are: Brantford, Ont.; Calgary, Alta.; Chicoutimi-Jonquière, Que.; Edmonton, Alta.; Guelph, Ont.; Halifax, N.S.; Hamilton, Ont.; Kamloops and Kelowna, B.C.; Kingston, Kitchener and London, Ont.; Moncton, N.B.; Montréal, Que.; North Bay and Oshawa, Ont.; Ottawa-Hull, Ont., Que.; Peterborough, Ont.; Prince George, B.C.; Québec, Que.; Regina, Sask.; Saint John, N.B.; Sarnia, Ont.; Saskatoon, Sask.; Sault Ste. Marie, Ont.; Sherbrooke, Que.; St. Catharines-Niagara, Ont.; St. John's, Nfld.; Sudbury, Thunder Bay and Toronto, Ont.; Trois-Rivières, Que.; Vancouver and Victoria, B.C.; Windsor, Ont.; Winnipeg, Man.

Population counts from the 1976 Census are included for comparison purposes. These 1976 counts have been adjusted to reflect the 1981 census tract limits.

A conversion table showing the relationship between the 1981 and 1976 census tracts is included in this bulletin. Municipalities (census subdivisions) added to some census agglomerations between 1976 and 1981 have been traced for the first time. The names of these 1976 municipalities (census subdivisions) corresponding to the 1981 census tracts appear in the 1976 column of the conversion table.

All land area measurements apply to the limits in effect on January 1, 1981, the geographic reference date for the 1981 Census. The Census of Canada provides unofficial land area measurements only, as these are required in order to calculate population density. Official land area measurements for Canada and the provinces are available from Energy, Mines and Resources Canada, Surveys and Mapping Branch.

INTRODUCTION

Ce bulletin est l'un d'une série de 36 documents (nos 95-905 à 95-940 au catalogue) présentant, pour les secteurs de recensement (SR) dont la définition figure plus loin, une version abrégée des données les plus fréquemment utilisées qui ont été recueillies auprès de toute la population lors du recensement de 1981. Une autre série de 36 bulletins (nos 95-946 à 95-981) renferme des renseignements additionnels recueillis auprès d'un échantillon de 20 %.

Les centres urbains compris dans le programme des secteurs de recensement de 1981 sont les suivants: Brantford (Ont.); Calgary (Alb.); Chicoutimi-Jonquière (Qué.); Edmonton (Alb.); Guelph (Ont.); Halifax (N.-É.); Hamilton (Ont.); Kamloops et Kelowna (C.-B.); Kingston, Kitchener et London (Ont.); Moncton (N.B.); Montréal (Qué.); North Bay et Oshawa (Ont.); Ottawa-Hull (Ont., Qué.); Peterborough (Ont.); Prince George (C.-B.); Québec (Qué.); Regina (Sask.); Saint John (N.B.); Sarnia (Ont.); Saskatoon (Sask.); Sault Ste. Marie (Ont.); Sherbrooke (Qué.); St. Catharines-Niagara (Ont.); St. John's (T.-N.); Sudbury, Thunder Bay et Toronto (Ont.); Trois-Rivières (Qué.); Vancouver et Victoria (C.-B.); Windsor (Ont.); et Winnipeg (Man.).

Les chiffres de population tirés du recensement de 1976 sont joints à des fins comparatives. Ils ont été modifiés afin de tenir compte des limites des secteurs de recensement en vigueur en 1981.

Ce bulletin renferme également une table de conversion illustrant le lien qui existe entre les secteurs de recensement de 1976 et 1981. Les municipalités (subdivisions de recensement) ajoutées à certaines agglomérations de recensement entre 1976 et 1981 ont été réparties en secteurs de recensement pour la première fois. Les municipalités (subdivisions de recensement) prises en compte en 1976 et correspondant aux secteurs de recensement de 1981 sont énumérées dans la colonne "1976" de la table de conversion.

Toutes les superficies s'appliquent aux limites en vigueur au 1^{er} janvier 1981, date de référence géographique pour le recensement de 1981. Ce dernier ne donne que les chiffres officiels, ceux-ci étant nécessaires au calcul de la densité de la population. On peut obtenir les chiffres officiels pour le Canada et les provinces en s'adressant à la Direction des levés et de la cartographie, Énergie, Mines et Ressources Canada.

Provincial census tract (PCT) is a geographic concept comparable to census tract and covers all the territory outside the 36 census tracted centres. Data for PCTs are available on user summary tape or microfiche only.

This bulletin is one of a series of similar presentations for various geographic levels, i.e. federal electoral districts (Catalogue Nos. 95-901 and 95-941), census divisions (Catalogue Nos. 95-902 and 95-942), census metropolitan areas (Catalogue Nos. 95-903 and 95-943), census agglomerations (Catalogue Nos. 95-903 and 95-944) and census subdivisions of 5,000 population and over (Catalogue Nos. 95-904 and 95-945).

Thematic maps of selected census data at the census tract level are presented for 12 large census metropolitan areas (CMAs) in a new series of Metropolitan Atlas bulletins (Catalogue Nos. 99-919 to 99-930).

Reference maps showing the locations of the 1981 census tracts are included in this bulletin. It should be noted that census tracts do not necessarily respect census subdivision boundaries. However census tracts do respect the outside boundaries of all tracted census metropolitan areas and census agglomerations.

DEFINITIONS

Census Tract (CT). Refers to a permanent small census geostatistical area established in large urban communities with the help of local specialists interested in urban and social science research. Census tracts are reviewed and approved by Statistics Canada according to the following criteria:

- (a) the boundaries must follow permanent and easily recognized lines on the ground;
- (b) the population must be between 2,500 and 8,000, with a preferred average of 4,000 persons, except for census tracts in the central business district, major industrial zones, or in peripheral rural or urban areas that may have either a lower or higher population;
- (c) the area must be as homogeneous as possible in terms of economic status and social living conditions; and
- (d) the shape must be as compact as possible.

All census metropolitan areas, all census agglomerations with a city having a population of 50,000 or more, and all other cities of at least 50,000 population at the previous census are eligible for a census tract programme.

Un secteur de recensement provincial (SRP) est un concept géographique comparable au secteur de recensement qui englobe tous les territoires situés à l'extérieur des 36 centres répartis en secteurs de recensement. Les données des SRP sont offertes uniquement sur bandes sommaires ou microfiches.

Ce bulletin est l'un d'une série de documents similaires sur diverses unités géographiques: circonscriptions électorales fédérales (nos 95-901 et 95-941 au catalogue), divisions de recensement (nos 95-902 et 95-942 au catalogue), régions métropolitaines de recensement (nos 95-903 et 95-943 au catalogue), agglomérations de recensement (nos 95-903 et 95-944 au catalogue) et subdivisions de recensement ayant une population de 5,000 habitants et plus (nos 95-904 et 95-945 au catalogue).

Des cartes thématiques illustrant certaines données au niveau des secteurs de recensement sont présentées pour 12 grandes régions métropolitaines de recensement (RMR) dans une nouvelle série d'atlas métropolitains (nos 99-919 à 99-930 au catalogue).

Ce bulletin renferme également des cartes de référence situant les secteurs de recensement de 1981. Il importe de noter que ces derniers ne correspondent pas nécessairement aux subdivisions de recensement, mais qu'ils respectent les limites extérieures de toutes les régions métropolitaines de recensement et agglomérations de recensement réparties en secteurs de recensement.

DÉFINITIONS

Secteur de recensement (SR). Petite unité géostatistique permanente de recensement établie dans les grands centres urbains avec l'aide de spécialistes locaux qui s'intéressent à la recherche en sciences sociales et en urbanisme. Les secteurs de recensement sont délimités et approuvés par Statistique Canada d'après les critères suivants:

- a) des limites qui coïncident avec des lignes permanentes facilement reconnaissables sur le terrain;
- b) une population de 2,500 à 8,000 habitants, la moyenne devant être de préférence de 4,000 personnes, sauf pour les secteurs de recensement du centre des affaires, les principales zones industrielles, ou les régions rurales ou urbaines périphériques dont les chiffres de la population peuvent être plus petits ou plus grands;
- c) la plus grande homogénéité possible du point de vue économique et social; et
- d) dans la mesure du possible, une forme compacte.

Toutes les régions métropolitaines de recensement, toutes les agglomérations de recensement dont la ville compte 50,000 habitants ou plus et toutes les autres villes d'au moins 50,000 habitants au recensement précédent pourront être incluses au programme de secteurs de recensement.

DEFINITIONS - Continued

Provincial Census Tract (PCT). Refers to a permanent small census geostatistical area of rural and/or urban type. PCTs exist in the area not included in the Census Tract Programme. Populations of PCTs generally vary between 3,000 and 8,000 with a preferred average of 5,000. Boundaries, as much as possible, follow permanent physical features and/or geographic units suggested by the provinces.

Census Metropolitan Area (CMA). Refers to the main labour market area of an urbanized core (or continuously built-up area) having 100,000 or more population. CMAs are created by Statistics Canada and are usually known by the name of the urban area forming their urbanized core. They contain whole municipalities (or census subdivisions). CMAs are comprised of (1) municipalities completely or partly inside the urbanized core; and (2) other municipalities if (a) at least 40% of the employed labour force living in the municipality works in the urbanized core, or (b) at least 25% of the employed labour force working in the municipality lives in the urbanized core.

Since a CMA must contain whole census subdivisions, its limits may fall within, or extend beyond, the actual labour market area. The differences may be significant in those parts of Canada where census subdivisions cover particularly large areas of land. Census metropolitan areas may also differ from Metropolitan Areas designated by local authorities for planning or other purposes.

Census Agglomeration (CA). Refers to the main labour market area of an urbanized core (or continuously built-up area) having between 10,000 and 99,999 population. CAs are created by Statistics Canada and are usually known by the name of the urban area forming their urbanized core. They contain whole municipalities (or census subdivisions). CAs are comprised of (1) municipalities completely or partly inside the urbanized core; and (2) other municipalities if (a) at least 40% of the employed labour force living in the municipality works in the urbanized core, or (b) at least 25% of the employed labour force working in the municipality lives in the urbanized core.

Since a CA must contain whole census subdivisions, its limits may fall within, or extend beyond, the actual labour market area. The differences may be significant in those parts of Canada where census subdivisions cover particularly large areas of land.

Census Subdivision (CSD). Refers to the general term applying to municipalities, Indian Reserves, Indian Settlements and unorganized territories.

DÉFINITIONS - suite

Secteur de recensement provincial (SRP). Petite unité géostatistique permanente de recensement de type rural et (ou) urbain. Les SRP existent dans les régions qui ne font pas partie du programme des secteurs de recensement. La population des SRP varie généralement de 3,000 à 8,000 habitants, la moyenne devant être de préférence de 5,000 habitants. Dans la mesure du possible, leurs limites coïncident avec des caractéristiques physiques permanentes et (ou) avec des unités géographiques proposées par les provinces.

Région métropolitaine de recensement (RMR). Principal marché du travail d'un noyau urbanisé (ou d'une zone bâtie en continu) comptant 100,000 habitants ou plus. Les RMR sont créées par Statistique Canada et sont ordinairement désignées par le nom de la région urbaine qui forme leur noyau urbanisé. Elles renferment des municipalités (ou subdivisions de recensement) entières. Une RMR comprend (1) les municipalités qui se trouvent en totalité ou en partie à l'intérieur du noyau urbanisé et (2) d'autres municipalités si a) au moins 40 % de la population active occupée demeurant dans la municipalité travaille dans le noyau urbanisé ou si b) au moins 25 % de la population active occupée travaillant dans la municipalité demeure dans le noyau urbanisé.

Puisqu'une RMR doit renfermer des subdivisions de recensement entières, ses limites peuvent se trouver dans le secteur réel du marché du travail, ou s'étendre en dehors de celui-ci. Les différences peuvent être importantes dans les régions du Canada où les subdivisions de recensement ont une très grande superficie. Il est également possible que des régions métropolitaines de recensement ne concordent pas avec les régions métropolitaines désignées par les autorités locales à des fins de planification ou autres.

Agglomération de recensement (AR). Principal marché du travail d'un noyau urbanisé (ou d'une zone bâtie en continu) comptant entre 10,000 et 99,999 habitants. Les AR sont créées par Statistique Canada et sont ordinairement désignées par le nom de la région urbaine qui forme leur noyau urbanisé. Elles renferment des municipalités (ou subdivisions de recensement) entières. Une AR comprend (1) les municipalités qui se trouvent en totalité ou en partie à l'intérieur du noyau urbanisé et (2) d'autres municipalités si a) au moins 40 % de la population active occupée demeurant dans la municipalité travaille dans le noyau urbanisé ou si b) au moins 25 % de la population active occupée travaillant dans la municipalité demeure dans le noyau urbanisé.

Puisqu'une AR doit renfermer des subdivisions de recensement entières, ses limites peuvent se trouver dans le secteur réel du marché du travail, ou s'étendre en dehors de celui-ci. Les différences peuvent être importantes dans les régions du Canada où les subdivisions de recensement ont une très grande superficie.

Subdivision de recensement (SDR). Terme générique qui désigne les municipalités, les réserves indiennes, les établissements indiens et les territoires non organisés.

DEFINITIONS - Continued

In Newfoundland, Nova Scotia and British Columbia, the term also describes geostatistical areas that have been created by Statistics Canada in cooperation with the provinces as an equivalent for municipalities.

Land Area. Refers to area measurement in square kilometres and excludes, wherever feasible, large bodies of water.

Population Density. Refers to the number of persons per square kilometre.

Age. Refers to age at last birthday (as of the census reference date, June 3, 1981). This variable is derived from date of birth.

Date of Birth. Refers to the day, month and year of birth, collected for the purpose of determining the person's age as of the census reference date. Persons who were unable to give the exact date of birth were asked to give the best possible estimate.

Sex. Refers to the gender of the respondent.

Marital Status. Refers to the following conjugal status of a person:

Now married (excluding separated) -
Persons whose husband or wife is living, unless the couple is separated or a divorce has been obtained. Persons living common-law are considered as "Now married";

Separated -
Persons who have been deserted or who have parted because they no longer want to live together, but have not obtained a divorce;

Divorced -
Persons who have obtained a legal divorce and who have not remarried;

Widowed -
Persons who have lost their spouse through death and who have not remarried;

Never married (single) -
Persons who never married (including all persons less than 15 years) and persons whose marriage was annulled.

Mother Tongue. Refers to the first language learned in childhood and still understood by an individual.

Although the intent of the question has not changed since 1941 (i.e., the identification of the language first learned as a young child), the wording of the question itself has not been completely uniform. The most recent of these

DÉFINITIONS - suite

À Terre-Neuve, en Nouvelle-Écosse et en Colombie-Britannique, l'expression désigne également des unités géostatistiques créées comme équivalents des municipalités et délimitées par Statistique Canada en collaboration avec les provinces.

Superficie. Surface en kilomètres carrés excluant les grandes nappes d'eau, lorsque cela est possible.

Densité de population. Nombre de personnes au kilomètre carré.

Âge. Âge au dernier anniversaire de naissance (à la date de référence du recensement, le 3 juin 1981). Cette variable est établie d'après la réponse à la question sur la date de naissance.

Date de naissance. Jour, mois et année de naissance aux fins d'établissement de l'âge du recensé au jour du recensement. Les personnes qui ne connaissaient pas la date exacte de leur naissance devaient donner la meilleure estimation possible.

Sexe. Qualité d'homme ou de femme.

État matrimonial. Situation conjugale d'une personne, notamment:

Actuellement marié(e) (sauf séparé(e)):
personne dont le conjoint est vivant, à moins que le couple ne soit séparé ou divorcé; les personnes vivant en union consensuelle sont considérées comme actuellement mariées.

Séparé(e):
personne qui a été abandonnée, ou qui est séparée de son conjoint, légalement ou non, parce qu'elle ne veut plus vivre avec cette personne, mais qui n'a pas obtenu de divorce.

Divorcé(e):
personne qui a obtenu un divorce et qui ne s'est pas remariée.

Veuf(ve):
personne dont le conjoint est décédé et qui ne s'est pas remariée.

Célibataire (jamais marié(e)):
personne qui n'a jamais été mariée (y compris toute personne de moins de 15 ans), ou personne dont le mariage a été annulé.

Langue maternelle. Première langue apprise et encore comprise.

Bien que l'objet de cette question n'ait pas changé depuis 1941 (c'est-à-dire connaître la première langue apprise par les recensés), la formulation n'a pas toujours été la même. En 1971 et 1976, on demandait aux recensés d'indiquer la première langue parlée et encore comprise

DEFINITIONS - Continued

changes is from the 1971/76 wording of "language first spoken and still understood" to the 1981 wording "language first learned and still understood". This change was introduced so the question would conform to the definition of mother tongue given in the Official Languages Act, 1968-69.

Occupied Private Dwelling. Refers to a private dwelling in which a person or group of persons is permanently residing. Also included are private dwellings whose usual residents are temporarily absent on Census Day. Unless otherwise specified, all data in housing reports are for occupied private dwellings rather than unoccupied private dwellings or dwellings occupied solely by foreign and/or temporary residents.

Tenure. Refers to whether some member of the household owns or rents the dwelling.

A dwelling is classified as "owned" even if it is not fully paid for, such as one which has a mortgage or some other claim on it. The dwelling may be situated on rented or leased land or be part of a condominium (whether registered or unregistered).

A dwelling is classified as "rented" even if it is provided without cash rent or at a reduced rent or if the dwelling is part of a co-operative. For census purposes, in a co-operative all members jointly own the co-operative and occupy their dwelling units under a lease agreement.

Structural Type. Refers to the structural arrangements of the dwelling.

Single House (or Single Detached)

Refers to a single dwelling not attached to any other building and surrounded on all sides by open space.

Semi-detached or Double House

Refers to one of two dwellings attached side by side but not attached to any other building and surrounded on all other sides by open space.

Duplex

Refers to one of two dwellings, one above the other, not attached to any other building and surrounded on all sides by open space.

Row House

Refers to one of three or more dwellings joined side by side but not having any other dwellings either above or below.

DÉFINITIONS - suite

tandis qu'en 1981, on leur demandait d'inscrire la première langue apprise et encore comprise. Cette modification a été apportée afin que la question du recensement corresponde à la définition de langue maternelle dans la Loi sur les langues officielles de 1968-1969.

Logement privé occupé. Logement privé occupé de façon permanente par une personne ou un groupe de personnes. Sont également inclus dans cette catégorie les logements privés dont les résidents habituels sont temporairement absents le jour du recensement. Sauf indication contraire, toutes les données présentées dans les publications sur le logement se rapportent aux logements privés occupés et non à des logements privés inoccupés ou à des logements occupés par des résidents étrangers et (ou) temporaires.

Mode d'occupation. Indique si le logement est possédé ou loué par un membre du ménage.

Un logement est classé "possédé" même s'il est hypothéqué ou grevé d'une autre créance. Le logement peut être situé sur un terrain donné ou pris en location, ou encore faire partie d'un condominium enregistré ou non.

Un logement est classé "loué" même s'il est donné en location sans loyer en argent ou à un loyer réduit, ou qu'il fait partie d'une coopérative. Aux fins du recensement, tous les membres d'une coopérative ont des parts dans cette coopérative et occupent leur logement en vertu d'un bail.

Type de construction. Type de construction du logement.

Maison individuelle (ou logement individuel non attenant)

Logement individuel non attenant à une autre construction et entouré d'espaces libres.

Maison jumelée ou maison double

Deux logements côte à côte réunis par un mur commun, mais non attenants à une autre construction, et entourés d'espaces libres.

Duplex

Deux logements superposés non attenants à une autre construction et entourés d'espaces libres.

Maison en rangée

Logement dans une rangée d'au moins trois logements réunis côte à côte sans autre logement au-dessus ou en dessous.

DEFINITIONS - Continued

Apartment in a Building That Has Five or More Storeys

Refers to a dwelling unit in a high-rise apartment building.

Apartment in a Building That Has Less Than Five Storeys

Refers to a dwelling unit in a triplex, quadruplex or a dwelling unit in a non-residential building or in a house that has been converted.

House Attached to a Non-residential Building

Refers to a single dwelling attached at ground level to another building (such as a store, etc.) but separated from it by a common wall running from ground to roof.

Mobile Home

Refers to a dwelling which has been designed and constructed to be transported on its own chassis and capable of being moved on short notice.

Other Movable Dwelling

Refers to a dwelling such as a tent, travel trailer, railroad car or houseboat.

Private Household. Refers to a person or group of persons (other than foreign residents) who occupy a private dwelling and do not have a usual place of residence elsewhere in Canada. The number of private households equals the number of occupied private dwellings.

Household Size. Refers to the number of persons in a PRIVATE HOUSEHOLD.

Census Family. Refers to a husband and a wife (with or without children who have never married, regardless of age), or a lone parent of any marital status, with one or more children who have never married, regardless of age, living in the same dwelling. For census purposes, persons living in a common-law type of arrangement are considered as now married, regardless of their legal marital status; they accordingly appear as a husband-wife family in the census family tables.

Census Family Composition. Refers to the classification of census families in terms of the number and/or age groups of children at home.

DÉFINITIONS - suite

Appartement dans un immeuble de cinq étages et plus

Logement dans une tour d'habitation.

Appartement dans un immeuble de moins de cinq étages

Logement dans un triplex ou un quadruplex, dans une construction non résidentielle ou dans une maison qui a été transformée.

Maison attenante à une construction non résidentielle

Logement individuel attenant au niveau du sol à une autre construction, par ex., un magasin, mais qui en est séparé par un mur commun s'élevant du sol au toit.

Habitation mobile

Logement conçu et construit pour être transporté sur son propre châssis et qu'on peut déplacer sans grand délai.

Autre logement mobile

Logement tel qu'une tente, une roulotte de voyage, une voiture de chemin de fer ou un bateau-maison.

Ménage privé. La ou les personnes (autres que des résidents étrangers) qui occupent un logement privé et qui n'ont pas de lieu de résidence habituelle ailleurs au Canada. Le nombre de ménages privés est égal au nombre de logements privés occupés.

Taille de ménage. Nombre de personnes dans un MÉNAGE PRIVÉ.

Famille de recensement. Époux et épouse (avec ou sans enfants jamais mariés, peu importe leur âge) ou un parent seul (peu importe son état matrimonial) avec un ou plusieurs enfants jamais mariés (quel que soit leur âge) vivant dans le même logement. Aux fins du recensement, les personnes vivant en union libre sont considérées comme "actuellement mariées", peu importe leur état matrimonial légal; elles figurent donc comme une famille époux-épouse dans les tableaux sur la famille de recensement.

Composition de la famille de recensement. Les familles de recensement sont classées selon le nombre et (ou) le groupe d'âge des enfants à la maison.

DEFINITIONS - Concluded

Census Family Status. Refers to the classification of the population into family and non-family persons.

Family persons refers to household members who belong to a census family.

Non-family persons refers to household members who do not belong to a census family.

Census Family Structure. Refers to the classification of census families into husband-wife families (with or without children present) and lone-parent families by sex of parent. Note however, in this bulletin, lone-parent families are not broken down by sex of parent.

CONFIDENTIALITY AND RANDOM ROUNDING

The figures shown in this report have been subjected to a confidentiality procedure known as "random rounding" to prevent the possibility of associating small figures with any identifiable individual. Under this method, all figures including totals are randomly rounded (either up or down) to a multiple of "5". This technique provides strong protection against direct, residual or negative disclosures without adding significant error to the census data. However, since totals are independently rounded, they do not necessarily equal the sum of individual rounded figures in distributions. Also, minor differences can be expected for corresponding totals and cell values in various census reports. Similarly, percentages, which are calculated on rounded figures, do not necessarily add to the total. Percentage distributions and rates for the most part are based on rounded data, while percentage changes and averages are based on unrounded data. Users are advised that each table is noted accordingly.

SAMPLING

The 1981 Census data were collected either on a 100% basis (i.e. from all households) or on a sample basis (i.e. from only a random sample of households) with data weighted to provide estimates of the entire population. The information in this report was collected on a 100% basis. All table headings are noted accordingly.

DÉFINITIONS - fin

Situation des particuliers dans la famille de recensement. Catégorisation de la population en personnes faisant partie d'une famille et en personnes hors famille.

Personnes faisant partie d'une famille - Membres d'un ménage qui font partie d'une famille de recensement.

Personnes hors famille - Membres d'un ménage qui ne font pas partie d'une famille de recensement.

Structure de la famille de recensement. Catégorisation des familles de recensement en familles époux-épouse (avec ou sans enfants présents) et en familles monoparentales selon le sexe du parent. Il est à noter, cependant, que dans ce bulletin, les familles monoparentales ne sont pas ventilées selon le sexe du parent.

CONFIDENTIALITÉ ET ARRONDISSEMENT ALÉATOIRE

Par souci de confidentialité, les chiffres publiés dans le présent rapport ont subi un arrondissement aléatoire qui supprime toute possibilité d'associer des chiffres à une personne facilement reconnaissable. Grâce à cette méthode, tous les chiffres, y compris les totaux, sont arrondis de façon aléatoire (vers le haut ou vers le bas) jusqu'à un multiple de "5". Cette technique assure une protection efficace contre la divulgation directe, négative ou par recoupements, sans ajouter d'erreur significative aux données. Cependant, comme les totaux sont arrondis séparément, ils ne correspondent pas nécessairement à la somme des chiffres arrondis dans les distributions. De plus, il faut s'attendre que les totaux et les autres chiffres correspondants dans divers bulletins du recensement présentent quelques légères différences. De même, la somme de pourcentages calculés à partir de chiffres arrondis ne correspond pas forcément au total des éléments. Les répartitions en pourcentage et les taux sont dans la plupart des cas basés sur des données arrondies, alors que les variations en pourcentage et les moyennes sont basées sur des données non arrondies. Les renvois au bas des tableaux avertissent l'utilisateur en conséquence.

ÉCHANTILLONNAGE

Les données du recensement de 1981 ont été recueillies sur une base de 100 % (c'est-à-dire auprès de tous les ménages) ou par un échantillonnage aléatoire des ménages; ces données sont pondérées afin de fournir des estimations sur l'ensemble de la population. Les renseignements figurant dans le présent bulletin ont été recueillis selon la première méthode. Tous les titres des tableaux ont été annotés en conséquence.

DATA QUALITY

Introduction

Any census data will be subject to error. Some of the errors will tend to cancel out over a large number of cases (i.e. for larger cells) as errors will be made in both directions (i.e. random errors). In general the proportion or rate of these random errors increases as the population or cell size decreases. Thus, small data values, even though collected on a 100% basis, should be used with some caution.

Other of the errors will tend not to cancel out as errors will have a tendency to occur in one direction more than another (systematic errors, for example, question wording which invites errors in one direction more than in the other) and will result in a bias.

The data contained in this bulletin are subject to coverage errors, response errors and to processing errors.

Coverage Error

A coverage error occurs in the census whenever a person or a household is missed completely or counted more than once. Since overcoverage is fairly rare in relation to undercoverage, the net effect of such errors is to introduce a downward bias in census figures, so that the published census estimates tend to underestimate the actual population.

A special study was undertaken in relation to the 1976 Census to measure the extent of the bias due to undercoverage. This study estimated the overall undercoverage rate to be of the order of 2% of the total population for persons and 2% for households. It also indicated that undercoverage is higher in certain segments of the population, e.g., young male adults and recent immigrants. Similar trends were obtained in connection with the 1971 Census.

A comparable study was undertaken for the 1981 Census but the results were not available at the time this report was published.

Response Error

A response error occurs when the response recorded is incorrect. Such errors may occur due to the respondent misinterpreting the question, inadvertently checking the wrong box, or even consciously checking the wrong box. Contributing to this error may be the questionnaire wording or organization, or the training and attitude of enumerators.

QUALITÉ DES DONNÉES

Introduction

Dans tout recensement, les données recueillies peuvent être entachées d'erreurs. Certaines de ces erreurs tendent à s'annuler à mesure que le nombre de cas observés augmente (c'est-à-dire dans le cas des classes plus importantes) puisque les erreurs se font dans les deux sens (erreurs aléatoires). De façon générale, la proportion ou le taux d'erreurs aléatoires augmente au fur et à mesure que la taille de la population ou de la classe diminue. Aussi, faut-il utiliser avec une certaine réserve les petits chiffres obtenus, même si ces données ont été recueillies auprès de l'ensemble de la population.

Dans d'autres cas, les erreurs ne s'annulent pas parce qu'elles ont tendance à se produire dans un sens plutôt que dans un autre. Il s'agit d'erreurs systématiques. Par exemple, le libellé d'une question peut favoriser les erreurs dans un sens particulier. Ces erreurs entraînent un biais.

Des erreurs d'observation, des erreurs de réponse et des erreurs de traitement ont pu influencer sur la qualité des données fournies dans le présent bulletin.

Erreur d'observation

Il y a erreur d'observation au recensement lorsqu'on oublie complètement une personne ou un ménage ou qu'on le compte plus d'une fois. Étant donné que le surdénombrement est assez rare par rapport au sous-dénombrement, de telles erreurs produisent un biais vers le bas dans les statistiques du recensement, de sorte que les estimations publiées du recensement tendent à sous-estimer le chiffre réel de population.

On a entrepris une étude spéciale sur le recensement de 1976 afin d'évaluer le biais entraîné par le sous-dénombrement. Selon les résultats, le taux global du sous-dénombrement serait de 2 % de l'ensemble de la population dans le cas des particuliers et de 2 % pour les ménages. L'étude a révélé que le sous-dénombrement est plus élevé dans certains groupes de la population, par exemple chez les jeunes adultes de sexe masculin et les nouveaux immigrants. On avait décelé les mêmes tendances lors du recensement de 1971.

Une étude similaire a été entreprise pour le recensement de 1981, mais les résultats n'étaient pas accessibles au moment de la parution du présent bulletin.

Erreur de réponse

Une erreur de réponse se produit lorsque la réponse enregistrée est incorrecte. De telles erreurs surviennent lorsque le répondant a mal interprété la question ou a coché la mauvaise case par inadvertance ou même volontairement. La formulation des questions ou le mode de présentation du questionnaire ainsi que la formation et l'attitude des agents recenseurs sont des facteurs qui peuvent favoriser ce genre d'erreurs.

Processing Error

Processing errors can occur when write-in answers are coded, when responses on the questionnaire are transcribed to be read by the computer, and when imputations are done either for non-response or for edit rejects.

A comprehensive assessment of the quality of the census data collected on a 100% basis will be included in Data Quality - Total Population (Catalogue No. 99-904).

SPECIAL NOTES

Mother Tongue

Comparability of the 1981 and 1976 Census mother tongue data is affected by a number of factors:

- (a) There has been a decrease in the non-response rate from 1.9% in 1976 to 1.1% in 1981. As a result, an unknown portion of the change in any given mother tongue is due to a better enumeration of the population.
- (b) In the 1976 Census the 1.9% of the population who did not respond to the mother tongue question had their language coded as Not Stated. In the 1981 Census the 1.1% of the population who did not respond to the question were assigned a specific language (see table below).
- (c) Procedures for the removal of multiple responses, provided by 2.4% of the 1981 population, have changed for the 1981 Census. In 1976, an arbitrary and deterministic processing edit blanked the multiple responses, leaving only one valid response for each individual. In the 1981 Census, multiple languages were assigned a single response using probabilistic computer algorithms (see table below for the redistribution of combinations of English, French and Other).
- (d) The category "Indian, n.o.s." includes persons who are of aboriginal ancestry and those of Asian Indian ancestry. In 1976, these persons were all coded to "Native Indian" as mother tongue.

Erreur de traitement

Des erreurs de traitement peuvent se produire lorsque des réponses en toutes lettres sont codées, lorsque les réponses du questionnaire sont transcrites en langage d'ordinateur et lorsqu'on fait des imputations pour tenir compte soit de la non-réponse soit des rejets au contrôle.

Une évaluation détaillée de la qualité des données du recensement recueillies sur une base intégrale sera présentée dans la publication Qualité des données - Population totale (n° 99-904 au catalogue).

NOTES SPÉCIALES

Langue maternelle

Un certain nombre de facteurs influent sur la comparabilité des données des recensements de 1981 et de 1976 sur la langue maternelle:

- a) Le taux de non-réponse est tombé de 1.9 % en 1976 à 1.1 % en 1981. Les changements observés pour certaines langues s'expliquent en partie par un meilleur dénombrement de la population.
- b) Au recensement de 1976, 1.9 % de la population n'avait pas répondu à la question sur la langue maternelle et l'on avait codé leur langue dans la catégorie "non déclarée". Au recensement de 1981, une langue précise a été attribuée au 1.1 % des recensés qui n'ont pas répondu à cette question (voir le tableau ci-dessous).
- c) Les procédures en vue de la suppression des réponses multiples, enregistrées chez 2.4 % de la population en 1981, ont été modifiées au recensement de 1981. En 1976, un contrôle arbitraire et déterminant supprimait les réponses multiples pour ne garder qu'une réponse valable pour chaque recensé. Au recensement de 1981, on a conservé une seule réponse en utilisant des algorithmes informatiques probabilistes (voir le tableau ci-dessous pour la redistribution des combinaisons comportant le français, l'anglais et autres langues).
- d) La catégorie "Indien, n.d.a." regroupe les personnes d'ascendance autochtone et celles qui sont d'ascendance indienne asiatique. En 1976, la langue maternelle de toutes ces personnes a été codée "langue amérindienne".

Mother Tongue Information as Reported by Assigned Mother Tongue, Canada, 1981

Données sur la langue maternelle déclarée selon la langue maternelle attribuée, Canada, 1981

Mother tongue as reported in 1981 Langue maternelle déclarée en 1981	1981 mother tongue assigned as Langue maternelle attribuée en 1981		
	English Anglais	French Français	Other Autre
English only - Anglais seulement	14,518,400
French only - Français seulement	...	6,077,695	...
Other only ^{1,2} - Autre seulement ^{1,2}	...	2,495	2,897,730
English and French ³ - Anglais et français ³	103,595	104,650	...
English and other ^{2,4} - Anglais et autre ^{2,4}	122,655	235	202,640
French and other ⁵ - Français et autre ⁵	...	9,305	12,945
English, French and other ³ - Anglais, français et autre ³	7,845	7,375	14,250
Non-response - Non-réponse	165,970	47,340	48,060
Total	14,918,460	6,249,095	3,175,625

Totals may not equal the sum of components due to rounding. - Les chiffres ayant été arrondis, leur somme peut ne pas correspondre aux totaux indiqués.

1 "Other" includes all non-official languages. - "Autre" comprend toutes les langues non officielles.

2 A number of write-in languages were potentially changed to French by computer edit (e.g., "Belgian" could be either "French" or "Flemish"). - Lors du traitement des données par ordinateur, le français a été attribué comme langue maternelle pour un certain nombre de réponses écrites (par ex., "belge" pouvait être "français" ou "flamand").

3 In 1976, a random choice was made between "English and French". - En 1976, on a fait un choix aléatoire entre le français et l'anglais.

4 In 1976, all records with "English and other" were assigned to "English". - En 1976, on a attribué l' "anglais" à tous les recensés qui avaient indiqué "Anglais et autre".

5 In 1976, all records with "French and other" were assigned to "French". - En 1976, on a attribué le "français" à tous les recensés qui avaient indiqué "Français et autre".

Users of these data should be aware that there is some impact on the comparability of the 1981 with 1976 Census data due to changes in processing procedures. However, problem-free information was provided by 96.5% of the population. Furthermore, for 98.0% of the population, the same data would have been published for 1981, whether the 1976 or the 1981 processing methodology had been used. For a more detailed explanation, users are referred to Data Quality - Total Population (Catalogue No. 99-904).

Structural Type Data

Users are advised that comparisons of structural type data with previous censuses should be approached with caution. Also, due to response bias in classifying certain structural types in the 1981 Census, the data for Single attached (semi-detached or double, row house, house attached to a non-residential building), Apartment less than 5 storeys, and Duplex should be used as one aggregate type, namely, Other Multiple Dwellings, as presented in the table(s) in this bulletin. More information concerning the nature of the problem

Les utilisateurs noteront que les modifications apportées aux procédures de traitement influent quelque peu sur la comparabilité des données des recensements de 1981 et de 1976. Signalons que 96.5 % de la population ont fourni des données précises. En outre, les mêmes données auraient paru pour 98.0 % de la population en 1981, peu importe que l'on eût employé la méthode de traitement de 1976 ou celle de 1981. Pour de plus amples renseignements, prière de consulter la publication Qualité des données - Population totale (n° 99-904 au catalogue).

Données sur le type de construction

Les usagers devront user de prudence lorsqu'ils compareront les données sur le type de construction avec celles des recensements précédents. En outre, par suite du biais de réponse dans la classification de certains types de construction au recensement de 1981, les données sur les logements individuels attenants (maisons jumelées ou doubles, maisons en rangée, maisons attenantes à une construction non résidentielle), les appartements dans un immeuble de moins de 5 étages et les duplex doivent être considérés comme appartenant à un seul groupe, c'est-à-dire autres logements multiples,

and the conditions under which the data may be used with more confidence will be contained in Data Quality - Total Population (Catalogue No. 99-904).

REFERENCE PRODUCTS

The 1981 Census Dictionary (Catalogue No. 99-901) contains the complete range of definitions for all variables and terms used in the 1981 Census data products. Of general interest would be information contained in Summary Guide - Total Population (Catalogue No. 99-902) and Summary Guide - Sample Population (Catalogue No. 99-903) which include lists and indexes of tables appearing in the data publications, as well as reproductions of the census questionnaire forms and basic indicators of data quality. Further details on the data quality may be obtained from Data Quality - Total Population (Catalogue No. 99-904) and Data Quality - Sample Population (Catalogue No. 99-905).

A wide range of other analytical and reference products are available and described, along with information on data products and available services, in Products and Services of the 1981 Census of Canada.

SYMBOLS

The following standard symbols are used in Statistics Canada publications:

- .. figures not available.
- ... figures not appropriate or not applicable.
- nil or zero.
- amount too small to be expressed.

comme on le présente dans le(s) tableau(x) de ce bulletin. Pour plus de renseignements sur la nature de ce problème et sur la façon d'utiliser les données, prière de consulter la publication Qualité des données - Population totale (n° 99-904 au catalogue).

PRODUITS DE RÉFÉRENCE

Le Dictionnaire du recensement de 1981 (n° 99-901 au catalogue) donne les définitions de toutes les variables et de tous les termes utilisés dans les produits du recensement de 1981. Les renseignements que renferment le Guide sommaire - Population totale (n° 99-902 au catalogue) et le Guide sommaire - Population-échantillon (n° 99-903 au catalogue), présentent un intérêt général puisqu'ils donnent la liste et l'index de tous les tableaux des publications ainsi qu'une reproduction des questionnaires du recensement et les indicateurs de base de la qualité des données. On peut obtenir plus de détails sur la qualité des données dans Qualité des données - Population totale (n° 99-904 au catalogue) et Qualité des données - Population-échantillon (n° 99-905 au catalogue).

La publication Produits et services du recensement du Canada de 1981 décrit une foule d'autres analyses et de produits de référence, et fournit des renseignements sur les produits et services disponibles.

SIGNES CONVENTIONNELS

Les signes conventionnels suivants sont employés uniformément dans les publications de Statistique Canada:

- .. nombres indisponibles.
- ... n'ayant pas lieu de figurer.
- néant ou zéro.
- nombres infimes.



TABLES

-

TABLEAUX

TABLE 1. SELECTED POPULATION, DWELLING, HOUSEHOLD AND CENSUS FAMILY CHARACTERISTICS, FOR CENSUS TRACTS, 1981

(BASED ON 100% DATA)

CHARACTERISTICS	THUNDER BAY	CT - SR	CT - SR	CT - SR	CT - SR	CT - SR
	CMA - RMR (1)	001	002	003	004	005
POPULATION, 1976 (2)	119,253	2,245	4,683	6,728	5,217	5,362
POPULATION, 1981	121,379	1,985	4,155	6,357	4,642	4,803
LAND AREA IN SQUARE KILOMETRES, 1981	2 032,38	16,01	1,45	5,00	2,41	1,84
POPULATION DENSITY PER SQUARE KILOMETRE, 1981	59.7	124,0	2 865,5	1 271,4	1 926,1	2 610,3
SEX AND AGE GROUP:						
MALE, TOTAL	60,770	1,015	2,095	3,185	2,305	2,335
0-4 YEARS	4,195	70	135	235	110	140
5-9 YEARS	4,465	55	160	230	135	125
10-14 YEARS	4,775	65	130	230	170	155
15-19 YEARS	5,740	80	185	295	245	180
20-24 YEARS	6,025	120	225	360	290	260
25-34 YEARS	10,355	150	405	540	290	425
35-44 YEARS	6,890	85	210	285	215	215
45-54 YEARS	6,590	115	160	325	360	210
55-64 YEARS	5,900	150	240	360	280	260
65-69 YEARS	2,215	50	105	130	90	145
70 YEARS AND OVER	3,610	80	145	190	110	205
FEMALE, TOTAL	60,610	970	2,060	3,170	2,340	2,470
0-4 YEARS	4,070	65	130	195	105	135
5-9 YEARS	4,260	50	130	215	115	135
10-14 YEARS	4,630	70	155	235	185	120
15-19 YEARS	5,510	90	155	265	245	210
20-24 YEARS	5,930	115	230	300	235	255
25-34 YEARS	9,935	125	335	505	300	390
35-44 YEARS	6,650	75	180	280	250	235
45-54 YEARS	6,235	125	165	335	370	225
55-64 YEARS	6,355	130	295	405	320	355
65-69 YEARS	2,505	40	125	160	85	150
70 YEARS AND OVER	4,530	85	160	270	135	255
MARITAL STATUS:						
SINGLE (NEVER MARRIED), TOTAL	52,245	890	1,610	2,630	1,905	1,920
SINGLE (NEVER MARRIED), 15 YEARS OF AGE AND OVER	25,850	515	785	1,280	1,090	1,100
MARRIED (3)	59,980	920	2,210	3,145	2,400	2,455
WIDOWED	6,885	135	250	435	235	340
DIVORCED	2,270	35	80	155	100	90
MOTHER TONGUE:						
ENGLISH	93,100	1,205	3,435	5,005	3,840	4,150
FRENCH	3,070	55	80	95	85	85
ITALIAN	5,490	225	160	345	125	95
FINNISH	5,175	5	50	40	55	55
UKRAINIAN	4,800	145	235	550	245	190
POLISH	1,730	70	30	90	45	35
OTHER	8,020	280	165	230	250	190
OCCUPIED PRIVATE DWELLINGS, TOTAL (4)						
OWNED	41,895	705	1,520	2,360	1,575	1,855
RENTED	29,040	545	1,245	1,515	1,140	1,345
SINGLE DETACHED	12,855	160	280	845	430	505
APARTMENT, 5 OR MORE STOREYS	30,110	620	1,340	1,645	1,255	1,410
OTHER MULTIPLE DWELLINGS	2,120	-	5	170	5	5
SINGLE ATTACHED	9,265	90	180	540	310	435
APARTMENT, LESS THAN 5 STOREYS	3,065	20	25	240	25	20
DUPLEX	5,175	55	135	260	270	345
	1,025	10	25	35	15	75
PRIVATE HOUSEHOLDS, TOTAL						
BY NUMBER OF PERSONS:	41,895	705	1,525	2,355	1,575	1,855
1	8,835	145	325	585	270	485
2	12,060	220	490	695	475	630
3	7,390	125	290	450	310	305
4-5	11,670	175	365	545	455	370
6-9	1,895	30	65	105	65	60
10 OR MORE	35	-	-	5	-	-
BY NUMBER OF FAMILIES:						
0	10,560	185	375	650	310	560
1	30,950	510	1,130	1,680	1,245	1,280
2 OR MORE	370	10	15	20	20	10
POPULATION IN PRIVATE HOUSEHOLDS, TOTAL	118,300	1,970	4,120	6,305	4,530	4,655
AVERAGE NUMBER OF PERSONS PER PRIVATE HOUSEHOLD	2.8	2.8	2.7	2.7	2.9	2.5

SEE NOTE (S) AND FOOTNOTE (S) AT END OF TABLE.

TABLEAU 1. CERTAINES CARACTERISTIQUES DE LA POPULATION, DES LOGEMENTS, DES MENAGES ET DES FAMILLES DE RECENSEMENT, SECTEURS DE RECENSEMENT, 1981

(BASE SUR LES DONNEES A 100%)

CT - SR	CT - SR	CT - SR	CT - SR	CT - SR	CT - SR	CARACTERISTIQUES
006	007	008	009.01	009.02	010.01	
851	6,321	6,532	3,930 A	3,950 A	1,913 A	POPULATION, 1976 (2)
663	5,821	5,959	4,183	5,583	1,734	POPULATION, 1981
0,47	1,45	1,92	1,22	1,76	5,85	SUPERFICIE EN KILOMETRES CARRES, 1981
1 410,6	4 014,5	3 103,6	3 436,9	3 172,2	296,4	DENSITE DE LA POPULATION PAR KILOMETRE CARRE, 1981
						SEXE ET GROUPE D'AGE:
						MASCULIN, TOTAL
350	2,835	2,800	2,120	2,775	875	0-4 ANS
15	195	115	150	315	45	5-9 ANS
5	170	155	245	350	60	10-14 ANS
15	155	200	265	310	80	15-19 ANS
15	245	320	230	240	130	20-24 ANS
35	320	330	155	175	65	25-34 ANS
60	560	320	335	615	115	35-44 ANS
40	245	300	390	445	125	45-54 ANS
40	240	420	210	205	130	55-64 ANS
60	315	340	105	85	85	65-69 ANS
20	110	95	20	15	20	70 ANS ET PLUS
35	285	210	25	15	20	
						FEMININ, TOTAL
310	2,990	3,160	2,070	2,810	860	0-4 ANS
5	205	110	140	315	40	5-9 ANS
5	150	155	210	335	55	10-14 ANS
10	160	240	245	295	95	15-19 ANS
20	225	340	245	245	105	20-24 ANS
50	330	305	135	210	85	25-34 ANS
60	510	280	370	720	110	35-44 ANS
25	215	370	375	405	145	45-54 ANS
25	240	430	195	170	110	55-64 ANS
35	350	350	90	80	85	65-69 ANS
20	175	150	20	15	10	70 ANS ET PLUS
55	425	430	40	25	25	
						ETAT MATRIMONIAL:
295	2,410	2,445	2,030	2,725	785	CELIBATAIRES (JAMAIS MARIE(E)S), TOTAL
235	1,375	1,470	780	805	410	CELIBATAIRES (JAMAIS MARIE(E)S), 15 ANS
245	2,665	2,850	2,045	2,720	880	ET PLUS
70	585	580	75	55	50	MARIE(E)S (3)
55	160	85	45	80	15	VEUFS-VEUVES
						DIVORCE(E)S
						LANGUE MATERNELLE:
545	4,475	4,765	3,505	4,650	1,390	ANGLAIS
30	120	80	105	185	35	FRANCAIS
10	255	280	240	250	85	ITALIEN
5	100	75	35	30	25	FINNOIS
25	285	350	90	100	75	UKRAINIEN
5	145	85	20	55	20	POLONAIS
50	445	320	195	315	110	AUTRES
						LOGEMENTS PRIVES OCCUPES, TOTAL (4)
390	2,305	1,905	1,190	1,550	530	POSSEDES
60	1,270	1,275	945	1,250	430	LOUES
330	1,035	630	245	300	100	INDIVIDUELS NON ATTENANTS
55	1,435	1,330	870	945	455	APPARTEMENTS, 5 ETAGES ET PLUS
5	130	10	5	-	5	AUTRES LOGEMENTS MULTIPLES
330	735	560	310	605	75	INDIVIDUELS ATTENANTS
15	75	55	140	550	25	APPARTEMENTS, MOINS DE 5 ETAGES
295	570	470	165	30	40	DUPLEX
15	95	40	5	25	5	
						MENAGES PRIVES, TOTAL
390	2,305	1,900	1,185	1,550	530	SELON LE NOMBRE DE PERSONNES:
240	750	440	110	70	60	1
105	690	510	215	295	135	2
20	380	310	210	330	110	3
15	395	555	575	760	195	4-5
5	80	80	80	90	30	6-9
-	10	-	-	-	-	10 ET PLUS
						SELON LE NOMBRE DE FAMILLES:
275	890	495	140	90	85	0
110	1,400	1,385	1,030	1,450	445	1
5	15	25	15	10	-	2 ET PLUS
						POPULATION DANS LES MENAGES PRIVES, TOTAL
615	5,600	5,350	4,165	5,530	1,720	NOMBRE MOYEN DE PERSONNES PAR MENAGE
1,6	2,4	2,8	3,5	3,6	3,2	PRIVE

VOIR NOTA ET RENVOI(S) A LA FIN DU TABLEAU.

TABLE 1. SELECTED POPULATION, DWELLING, HOUSEHOLD AND CENSUS FAMILY CHARACTERISTICS, FOR CENSUS TRACTS, 1981

(BASED ON 100% DATA)

CHARACTERISTICS	THUNDER BAY	CT - SR	CT - SR	CT - SR	CT - SR	CT - SR
	CMA - RMR (1)	001	002	003	004	005
FAMILIES IN PRIVATE HOUSEHOLDS, TOTAL	31,710	535	1,160	1,720	1,285	1,305
HUSBAND-WIFE FAMILIES	27,975	425	1,050	1,470	1,125	1,150
LONE-PARENT FAMILIES	3,730	105	115	245	155	155
BY NUMBER OF CHILDREN AT HOME:						
0	10,105	155	455	570	425	520
1	8,085	175	285	495	340	345
2	8,220	130	265	380	315	270
3-4	4,920	65	150	245	200	160
5 OR MORE	375	10	5	25	10	10
CHILDREN AT HOME, TOTAL	42,450	700	1,340	2,190	1,650	1,455
UNDER 6 YEARS	9,655	145	315	490	255	320
6-14 YEARS	16,005	210	495	820	540	490
15-17 YEARS	6,000	85	175	295	265	195
18-24 YEARS	8,660	155	260	440	500	355
25 YEARS AND OVER	2,135	100	95	150	90	100
AVERAGE NUMBER OF PERSONS PER FAMILY	3.2	3.1	3.1	3.1	3.2	3.0
AVERAGE NUMBER OF CHILDREN PER FAMILY (5)	1.3	1.3	1.2	1.3	1.3	1.1
FAMILY PERSONS IN PRIVATE HOUSEHOLDS	102,130	1,655	3,550	5,380	4,055	3,910
NON-FAMILY PERSONS IN PRIVATE HOUSEHOLDS	16,170	315	570	925	475	750

SEE NOTE (5) AND FOOTNOTE (5) AT END OF TABLE.

TABLEAU 1. CERTAINES CARACTERISTIQUES DE LA POPULATION, DES LOGEMENTS, DES MENAGES ET DES FAMILLES DE RECENSEMENT, SECTEURS DE RECENSEMENT, 1981

(BASE SUR LES DONNEES A 100%)

CT - SR 006	CT - SR 007	CT - SR 008	CT - SR 009.01	CT - SR 009.02	CT - SR 010.01	CARACTERISTIQUES
115	1,430	1,425	1,055	1,470	450	FAMILLES DANS LES MENAGES PRIVES, TOTAL
90	1,190	1,305	985	1,305	420	FAMILLES EPOUX-EPOUSE
25	245	120	70	165	35	FAMILLES MONOPARENTALES
						SELON LE NOMBRE D'ENFANTS A LA MAISON:
65	545	455	185	255	110	0
30	420	345	215	345	120	1
10	290	375	390	555	120	2
5	150	240	255	290	90	3-4
-	30	10	10	25	10	5 ET PLUS
85	1,655	1,915	1,855	2,525	700	ENFANTS A LA MAISON, TOTAL
20	440	255	380	750	100	MOINS DE 6 ANS
30	565	635	860	1,135	270	6-14 ANS
10	200	355	275	285	140	15-17 ANS
15	320	565	315	325	160	18-24 ANS
5	120	105	25	25	25	25 ANS ET PLUS
2.5	3.0	3.3	3.7	3.6	3.5	NOMBRE MOYEN DE PERSONNES PAR FAMILLE
0.7	1.2	1.3	1.8	1.7	1.5	NOMBRE MOYEN D'ENFANTS PAR FAMILLE (5)
290	4,270	4,650	3,900	5,300	1,570	PERSONNES FAISANT PARTIE D'UNE FAMILLE
325	1,330	705	265	230	150	DANS LES MENAGES PRIVES
						PERSONNES HORS FAMILLE DANS LES MENAGES PRIVES

TABLE 1. SELECTED POPULATION, DWELLING, HOUSEHOLD AND CENSUS FAMILY CHARACTERISTICS, FOR CENSUS TRACTS, 1981

(BASED ON 100% DATA)

CHARACTERISTICS	CT - SR	CT - SR	CT - SR	CT - SR	CT - SR	CT - SR
	010.02	011.01	011.02	011.03	012	013
POPULATION, 1976 (2)	4,348 A	1,756 A	3,437 A	1,570 A	2,962	4,452
POPULATION, 1981	4,129	1,569	4,505	1,554	3,236	4,008
LAND AREA IN SQUARE KILOMETRES, 1981	1.29	1.79	1.84	4.45	1.09	1.17
POPULATION DENSITY PER SQUARE KILOMETRE, 1981	3 200.8	876.5	2 448.4	349.2	2 968.8	3 425.6
SEX AND AGE GROUP:						
MALE, TOTAL	2,085	780	2,175	775	1,535	1,985
0- 4 YEARS	130	50	185	70	120	115
5- 9 YEARS	120	40	200	80	125	105
10-14 YEARS	105	35	155	90	145	140
15-19 YEARS	155	65	190	95	165	195
20-24 YEARS	240	100	285	50	140	185
25-34 YEARS	355	140	485	105	230	295
35-44 YEARS	180	55	200	140	170	215
45-54 YEARS	180	90	180	90	195	235
55-64 YEARS	270	105	155	30	140	265
65-69 YEARS	130	40	55	10	45	90
70 YEARS AND OVER	220	45	95	10	70	145
FEMALE, TOTAL	2,040	790	2,335	775	1,700	2,020
0- 4 YEARS	150	60	180	55	115	105
5- 9 YEARS	110	55	160	90	130	115
10-14 YEARS	125	35	170	100	140	135
15-19 YEARS	175	75	185	65	185	185
20-24 YEARS	225	95	350	50	140	200
25-34 YEARS	305	130	480	135	255	285
35-44 YEARS	135	45	215	135	210	210
45-54 YEARS	210	80	195	90	210	245
55-64 YEARS	295	115	185	40	145	305
65-69 YEARS	125	40	70	5	50	95
70 YEARS AND OVER	190	55	145	5	105	145
MARITAL STATUS:						
SINGLE (NEVER MARRIED), TOTAL	1,670	670	2,055	810	1,425	1,525
SINGLE (NEVER MARRIED), 15 YEARS OF AGE AND OVER	925	390	1,010	310	640	805
MARRIED (3)	2,015	765	2,070	715	1,595	2,215
WIDOWED	330	100	250	15	150	210
DIVORCED	115	30	130	15	70	65
MOTHER TONGUE:						
ENGLISH	2,700	870	3,310	1,140	2,350	3,000
FRENCH	145	65	165	15	75	75
ITALIAN	225	195	240	165	255	125
FINNISH	80	130	320	65	240	390
UKRAINIAN	475	130	120	30	75	95
POLISH	175	50	45	15	40	50
OTHER	335	125	305	120	195	270
OCCUPIED PRIVATE DWELLINGS, TOTAL (4)	1,655	570	1,785	405	1,060	1,400
OWNED	1,070	420	745	325	620	1,230
RENTED	585	145	1,035	75	445	175
SINGLE DETACHED	1,235	505	635	350	595	1,310
APARTMENT, 5 OR MORE STOREYS	90	-	295	-	85	-
OTHER MULTIPLE DWELLINGS	325	60	855	55	380	90
SINGLE ATTACHED	25	10	410	45	210	20
APARTMENT, LESS THAN 5 STOREYS	245	30	405	5	140	50
DUPLEX	55	20	40	5	30	25
PRIVATE HOUSEHOLDS, TOTAL	1,655	570	1,785	400	1,065	1,405
BY NUMBER OF PERSONS:						
1	505	125	500	15	165	220
2	505	185	560	60	280	480
3	275	90	305	75	220	265
4-5	310	145	360	225	335	390
6-9	55	20	65	25	60	45
10 OR MORE	-	-	-	-	-	-
BY NUMBER OF FAMILIES:						
0	595	165	625	20	190	250
1	1,045	400	1,145	380	870	1,135
2 OR MORE	20	10	10	5	10	15
POPULATION IN PRIVATE HOUSEHOLDS, TOTAL	4,070	1,560	4,475	1,500	3,215	3,985
AVERAGE NUMBER OF PERSONS PER PRIVATE HOUSEHOLD	2.5	2.7	2.5	3.7	3.0	2.8

SEE NOTE (S) AND FOOTNOTE (S) AT END OF TABLE.

TABLEAU 1. CERTAINES CARACTERISTIQUES DE LA POPULATION, DES LOGEMENTS, DES MENAGES ET DES FAMILLES DE RECENSEMENT, SECTEURS DE RECENSEMENT, 1981

(BASE SUR LES DONNEES A 100%)

CT - SR	CT - SR	CT - SR	CT - SR	CT - SR	CT - SR	CARACTERISTIQUES
014	015	016	017	018	019	
5,296	3,371	4,431	4,280	6,406	3,993	POPULATION, 1976 (2)
4,824	3,199	4,362	3,872	5,793	3,689	POPULATION, 1981
1,45	1,14	1,27	1,68	3,21	2,38	SUPERFICIE EN KILOMETRES CARRES, 1981
3 326,9	2 806,1	3 434,6	2 304,8	1 804,7	1 550,0	DENSITE DE LA POPULATION PAR KILOMETRE CARRE, 1981
2,685	1,565	2,065	1,920	2,885	1,895	SEXE ET GROUPE D'AGE:
110	110	110	105	170	135	MASCULIN, TOTAL
100	75	120	140	195	100	0-4 ANS
130	80	125	205	225	120	5-9 ANS
185	120	195	220	300	135	10-14 ANS
325	200	210	175	305	190	15-19 ANS
400	310	330	240	455	355	20-24 ANS
225	130	235	245	320	180	25-34 ANS
350	140	220	285	375	215	35-44 ANS
350	175	225	170	290	205	45-54 ANS
155	85	105	60	110	95	55-64 ANS
340	135	195	70	140	155	65-69 ANS
						70 ANS ET PLUS
2,140	1,640	2,295	1,950	2,910	1,795	FEMININ, TOTAL
100	100	115	95	145	115	0-4 ANS
90	75	115	110	185	115	5-9 ANS
100	80	150	180	200	90	10-14 ANS
195	105	170	235	285	140	15-19 ANS
280	190	200	170	285	215	20-24 ANS
295	285	330	215	425	285	25-34 ANS
170	110	210	305	350	150	35-44 ANS
230	155	240	245	380	185	45-54 ANS
275	205	290	185	325	225	55-64 ANS
135	110	150	75	125	120	65-69 ANS
255	210	325	130	200	155	70 ANS ET PLUS
2,190	1,360	1,650	1,665	2,370	1,525	ETAT MATRIMONIAL:
1,545	845	915	825	1,250	845	CELIBATAIRES (JAMAIS MARIE (E)S), TOTAL
2,075	1,470	2,210	1,945	3,030	1,820	CELIBATAIRES (JAMAIS MARIE (E)S), 15 ANS ET PLUS
395	285	430	210	300	250	MARIE (E)S (3)
160	85	60	55	100	90	VEUF(S)-VEUFES
						DIVORCE (E)S
2,490	2,340	3,175	3,125	4,525	2,590	LANGUE MATERNELLE:
355	90	90	95	125	115	ANGLAIS
575	190	230	100	140	155	FRANCAIS
540	125	405	180	380	255	ITALIEN
135	70	115	85	185	120	FINNOIS
135	80	35	60	95	100	UKRAINIEN
600	305	305	235	350	355	POLONAIS
						AUTRES
1,800	1,360	1,670	1,295	2,050	1,340	LOGEMENTS PRIVES OCCUPES, TOTAL (4)
840	675	1,070	1,015	1,570	930	POSSEDES
1,060	685	605	280	485	415	LOUES
890	710	1,160	1,040	1,645	1,070	INDIVIDUELS NON ATTENANTS
395	165	280	120	85	-	APPARTEMENTS, 5 ETAGES ET PLUS
620	485	230	130	320	275	AUTRES LOGEMENTS MULTIPLES
50	25	25	35	105	45	INDIVIDUELS ATTENANTS
475	380	150	60	165	150	APPARTEMENTS, MOINS DE 5 ETAGES
100	80	45	30	45	80	DUPLEX
1,900	1,360	1,675	1,295	2,055	1,345	MENAGES PRIVES, TOTAL
650	500	475	265	385	300	SELON LE NOMBRE DE PERSONNES:
625	405	535	315	620	470	1
250	205	245	210	410	235	2
270	220	365	445	565	275	3
100	40	50	60	75	50	4-5
5	-	5	-	-	-	6-9
						10 ET PLUS
850	590	540	295	445	380	SELON LE NOMBRE DE FAMILLES:
1,025	760	1,120	990	1,595	950	0
25	10	15	10	15	15	1
						2 ET PLUS
4,550	3,135	4,215	3,850	5,750	3,525	POPULATION DANS LES MENAGES PRIVES, TOTAL
2,4	2,3	2,5	3,0	2,8	2,6	NOMBRE MOYEN DE PERSONNES PAR MENAGE PRIVE

VOIR NOTA ET RENVOI (S) A LA FIN DU TABLEAU.

TABLE 1. SELECTED POPULATION, DWELLING, HOUSEHOLD AND CENSUS FAMILY CHARACTERISTICS, FOR CENSUS TRACTS, 1981

(BASED ON 100% DATA)

CHARACTERISTICS	CT - SR	CT - SR	CT - SR	CT - SR	CT - SR	CT - SR
	010.02	011.01	011.02	011.03	012	013
FAMILIES IN PRIVATE HOUSEHOLDS, TOTAL	1,075	410	1,160	385	885	1,170
HUSBAND-WIFE FAMILIES	900	360	910	340	755	1,065
LONE-PARENT FAMILIES	175	55	250	50	130	100
BY NUMBER OF CHILDREN AT HOME:						
0	415	140	375	45	250	445
1	305	115	315	85	210	285
2	220	85	295	150	250	275
3-4	125	60	155	100	165	150
5 OR MORE	15	5	15	5	10	10
CHILDREN AT HOME, TOTAL	1,205	520	1,495	725	1,290	1,365
UNDER 6 YEARS	315	135	435	160	285	260
6-14 YEARS	385	140	595	325	480	445
15-17 YEARS	155	75	175	95	195	215
18-24 YEARS	245	120	245	120	290	345
25 YEARS AND OVER	105	55	50	20	45	105
AVERAGE NUMBER OF PERSONS PER FAMILY	3.0	3.1	3.1	3.8	3.3	3.1
AVERAGE NUMBER OF CHILDREN PER FAMILY (5)	1.1	1.3	1.3	1.9	1.5	1.2
FAMILY PERSONS IN PRIVATE HOUSEHOLDS	3,175	1,290	3,575	1,450	2,925	3,605
NON-FAMILY PERSONS IN PRIVATE HOUSEHOLDS	895	265	900	55	290	380

SEE NOTE(S) AND FOOTNOTE(S) AT END OF TABLE.

TABEAU 1. CERTAINES CARACTERISTIQUES DE LA POPULATION, DES LOGEMENTS, DES MENAGES ET DES FAMILLES DE RECENSEMENT, SECTEURS DE RECENSEMENT, 1981

(BASE SUR LES DONNEES A 100%)

CT - SR 014	CT - SR 015	CT - SR 016	CT - SR 017	CT - SR 018	CT - SR 019	CARACTERISTIQUES
1,075	780	1,145	1,005	1,620	980	FAMILLES DANS LES MENAGES PRIVES, TOTAL
900	665	1,035	930	1,445	825	FAMILLES EPOUX-EPOUSE
180	110	110	80	175	145	FAMILLES MONOPARENTALES
						SELON LE NOMBRE D'ENFANTS A LA MAISON:
485	315	455	285	530	385	0
285	225	285	215	460	270	1
160	155	260	290	410	200	2
125	75	135	205	215	115	3-4
20	5	15	10	5	10	5 ET PLUS
1,145	835	1,325	1,500	2,010	1,110	ENFANTS A LA MAISON, TOTAL
235	230	265	245	385	280	MOINS DE 6 ANS
380	270	460	585	710	370	6-14 ANS
165	100	215	245	320	130	15-17 ANS
255	180	290	390	505	235	18-24 ANS
110	60	95	45	95	85	25 ANS ET PLUS
2.9	2.9	3.1	3.4	3.1	3.0	NOMBRE MOYEN DE PERSONNES PAR FAMILLE
1.1	1.1	1.2	1.5	1.2	1.1	NOMBRE MOYEN D'ENFANTS PAR FAMILLE (5)
3,115	2,280	3,505	3,435	5,080	2,910	PERSONNES FAISANT PARTIE D'UNE FAMILLE
1,430	850	710	410	670	615	DANS LES MENAGES PRIVES
						PERSONNES HORS FAMILLE DANS LES MENAGES PRIVES

VOIR NOTA ET RENVOI(S) A LA FIN DU TABLEAU.

TABLE 1. SELECTED POPULATION, DWELLING, HOUSEHOLD AND CENSUS FAMILY CHARACTERISTICS, FOR CENSUS TRACTS, 1981

(BASED ON 100% DATA)

CHARACTERISTICS	CT - SR	CT - SR	CT - SR	CT - SR	CT - SR	CT - SR
	020	021	022.01	022.02	023	100
POPULATION, 1976 (2)	1,170	5,723	2,278 A	3,411 A	4,850	6,062
POPULATION, 1981	1,146	5,373	6,226	3,695	5,411	6,882
LAND AREA IN SQUARE KILOMETRES, 1981	1.53	9.56	4.20	161.56	88.42	1 155.26
POPULATION DENSITY PER SQUARE KILOMETRE, 1981	749.0	562.0	1 482.4	22.9	61.2	6.0
SEX AND AGE GROUP:						
MALE, TOTAL	545	2,705	3,110	1,920	2,805	3,580
0-4 YEARS	15	165	350	130	210	305
5-9 YEARS	20	180	370	165	230	355
10-14 YEARS	20	215	325	185	245	365
15-19 YEARS	30	275	275	200	300	365
20-24 YEARS	55	235	255	145	250	245
25-34 YEARS	85	500	670	315	460	635
35-44 YEARS	50	310	425	275	370	495
45-54 YEARS	40	300	265	225	290	345
55-64 YEARS	55	285	115	155	285	235
65-69 YEARS	40	95	30	55	90	85
70 YEARS AND OVER	130	145	40	70	80	150
FEMALE, TOTAL	600	2,670	3,110	1,775	2,605	3,300
0-4 YEARS	20	175	340	125	195	335
5-9 YEARS	20	190	370	155	225	330
10-14 YEARS	25	195	275	175	225	340
15-19 YEARS	30	220	260	185	250	320
20-24 YEARS	50	300	295	130	200	255
25-34 YEARS	65	435	740	330	435	630
35-44 YEARS	35	280	405	240	355	405
45-54 YEARS	40	285	210	175	280	285
55-64 YEARS	50	340	125	160	265	200
65-69 YEARS	45	100	35	35	90	100
70 YEARS AND OVER	220	145	50	60	80	100
MARITAL STATUS:						
SINGLE (NEVER MARRIED), TOTAL	485	2,150	3,000	1,685	2,350	3,235
SINGLE (NEVER MARRIED), 15 YEARS OF AGE AND OVER	370	1,030	975	725	1,025	1,200
MARRIED (3)	365	2,890	2,980	1,890	2,860	3,380
WIDOWED	270	245	130	100	145	205
DIVORCED	30	90	115	40	50	60
MOTHER TONGUE:						
ENGLISH	795	4,295	4,700	2,645	4,550	5,890
FRENCH	30	155	195	65	120	90
ITALIAN	5	50	415	95	205	40
FINNISH	150	270	370	450	60	165
UKRAINIAN	50	210	110	105	190	175
POLISH	25	45	55	45	50	35
OTHER	95	345	390	290	230	495
OCCUPIED PRIVATE DWELLINGS, TOTAL (4)						
OWNED	310	1,870	1,875	1,145	1,650	2,000
RENTED	80	1,425	1,155	985	1,500	1,775
SINGLE DETACHED	225	450	720	165	155	220
APARTMENT, 5 OR MORE STOREYS	90	1,505	1,110	1,060	1,400	1,835
OTHER MULTIPLE DWELLINGS	125	140	-	-	-	-
SINGLE ATTACHED	90	230	765	75	25	60
APARTMENT, LESS THAN 5 STOREYS	30	85	680	10	10	40
DUPLEX	60	90	45	55	10	15
	5	55	35	10	5	5
PRIVATE HOUSEHOLDS, TOTAL						
BY NUMBER OF PERSONS:	305	1,870	1,875	1,145	1,655	2,000
1	150	310	195	135	180	230
2	75	595	400	310	460	460
3	30	370	400	215	295	350
4-5	45	520	775	415	610	770
6-9	5	70	105	70	105	180
10 OR MORE	-	-	-	-	-	5
BY NUMBER OF FAMILIES:						
0	160	375	255	165	215	275
1	145	1,480	1,610	965	1,420	1,700
2 OR MORE	5	15	10	15	20	25
POPULATION IN PRIVATE HOUSEHOLDS, TOTAL	620	5,330	6,180	3,660	5,305	6,835
AVERAGE NUMBER OF PERSONS PER PRIVATE HOUSEHOLD	2.0	2.8	3.3	3.2	3.2	3.4

SEE NOTE (5) AND FOOTNOTE (S) AT END OF TABLE.

TABEAU 1. CERTAINES CARACTERISTIQUES DE LA POPULATION, DES LOGEMENTS, DES MENAGES ET DES FAMILLES DE RECENSEMENT, SECTEURS DE RECENSEMENT, 1981

(BASE SUR LES DONNEES A 100%)

CT - SR 101						CARACTERISTIQUES
1,715 2,011 553,64 3,6						POPULATION, 1976 (2) POPULATION, 1981 SUPERFICIE EN KILOMETRES CARRES, 1981 DENSITE DE LA POPULATION PAR KILOMETRE CARRE, 1981
1,060 70 60 85 110 85 175 125 130 115 40 50						SEXE ET GROUPE D'AGE: MASCULIN, TOTAL 0-4 ANS 5-9 ANS 10-14 ANS 15-19 ANS 20-24 ANS 25-34 ANS 35-44 ANS 45-54 ANS 55-64 ANS 65-69 ANS 70 ANS ET PLUS
955 75 70 75 90 65 160 135 100 110 40 35						FEMININ, TOTAL 0-4 ANS 5-9 ANS 10-14 ANS 15-19 ANS 20-24 ANS 25-34 ANS 35-44 ANS 45-54 ANS 55-64 ANS 65-69 ANS 70 ANS ET PLUS
805 365 1,140 55 15						ETAT MATRIMONIAL: CELIBATAIRES (JAMAIS MARIE(E)S), TOTAL CELIBATAIRES (JAMAIS MARIE(E)S), 15 ANS ET PLUS MARIE(E)S (3) VEUFS-VEUVES DIVORCE(E)S
1,660 50 5 125 40 10 130						LANGUE MATERNELLE: ANGLAIS FRANCAIS ITALIEN FINNOIS UKRAINIEN POLONAIS AUTRES
680 590 90						LOGEMENTS PRIVES OCCUPES, TOTAL (4) POSSEDES LOUES
610 - 15 10 - -						INDIVIDUELS NON ATTENANTS APPARTEMENTS, 5 ETAGES ET PLUS AUTRES LOGEMENTS MULTIPLES INDIVIDUELS ATTENANTS APPARTEMENTS, MOINS DE 5 ETAGES DUPLIX
675 85 250 105 210 30 5						MENAGES PRIVES, TOTAL SELON LE NOMBRE DE PERSONNES: 1 2 3 4-5 6-9 10 ET PLUS
110 565 -						SELON LE NOMBRE DE FAMILLES: 0 1 2 ET PLUS
1,985 2,9						POPULATION DANS LES MENAGES PRIVES, TOTAL NOMBRE MOYEN DE PERSONNES PAR MENAGE PRIVE

VOIR NOTA ET RENVOI(S) A LA FIN DU TABLEAU.

TABLE 1. SELECTED POPULATION, DWELLING, HOUSEHOLD AND CENSUS FAMILY CHARACTERISTICS, FOR CENSUS TRACTS, 1981

(BASED ON 100% DATA)

CHARACTERISTICS	CT - SR	CT - SR	CT - SR	CT - SR	CT - SR	CT - SR
	020	021	022.01	022.02	023	100
FAMILIES IN PRIVATE HOUSEHOLDS, TOTAL	150	1,505	1,635	990	1,460	1,750
HUSBAND-WIFE FAMILIES	130	1,360	1,405	905	1,355	1,620
LONE-PARENT FAMILIES	20	150	230	85	95	135
BY NUMBER OF CHILDREN AT HOME:						
0	65	510	320	260	435	430
1	40	410	395	245	330	385
2	35	375	590	280	410	520
3-4	10	195	310	195	265	375
5 OR MORE	-	15	20	15	20	40
CHILDREN AT HOME, TOTAL	150	1,865	2,680	1,480	2,110	2,875
UNDER 6 YEARS	35	400	835	290	470	745
6-14 YEARS	60	690	1,170	635	820	1,180
15-17 YEARS	20	265	315	215	300	410
18-24 YEARS	30	415	310	280	425	440
25 YEARS AND OVER	5	90	50	65	90	95
AVERAGE NUMBER OF PERSONS PER FAMILY	2.9	3.1	3.5	3.4	3.4	3.6
AVERAGE NUMBER OF CHILDREN PER FAMILY (5)	1.0	1.2	1.6	1.5	1.4	1.6
FAMILY PERSONS IN PRIVATE HOUSEHOLDS	430	4,730	5,720	3,375	4,935	6,245
NON-FAMILY PERSONS IN PRIVATE HOUSEHOLDS	195	600	460	280	355	585

NOTE: CALCULATIONS BASED ON UNROUNDED DATA.
SEE "SPECIAL NOTES" SECTION OF TEXT (PAGE X111) RE: MOTHER TONGUE AND STRUCTURAL TYPE DATA.

- A - ADJUSTED FIGURES DUE TO BOUNDARY CHANGES.
- (1) - TOTALS FOR EACH COMPONENT OF THE CMA/CA ARE SHOWN IN CAT. NO. 95-903.
- (2) - BASED ON 1981 AREA.
- (3) - INCLUDES SEPARATED.
- (4) - INCLUDES THE COUNTS OF MOBILE HOMES AND OTHER MOVABLE DWELLINGS.
- (5) - THE AVERAGE NUMBER OF CHILDREN PER FAMILY IS CALCULATED USING THE TOTAL NUMBER OF CHILDREN AT HOME AND THE TOTAL NUMBER OF FAMILIES.

TABEAU 1. CERTAINES CARACTERISTIQUES DE LA POPULATION, DES LOGEMENTS, DES MENAGES ET DES FAMILLES DE RECENSEMENT, SECTEURS DE RECENSEMENT, 1981

(BASE SUR LES DONNEES A 100%)

CT - SR 101						CARACTERISTIQUES
575 545 30						FAMILLES DANS LES MENAGES PRIVES, TOTAL FAMILLES EPOUX-EPOUSE FAMILLES MONOPARENTALES
225 105 155 85 5						SELON LE NOMBRE D'ENFANTS A LA MAISON: 0 1 2 3-4 5 ET PLUS
700 170 260 115 140 25						ENFANTS A LA MAISON, TOTAL MOINS DE 6 ANS 6-14 ANS 15-17 ANS 18-24 ANS 25 ANS ET PLUS
3.2 1.2						NOMBRE MOYEN DE PERSONNES PAR FAMILLE NOMBRE MOYEN D'ENFANTS PAR FAMILLE (5)
1,815 170						PERSONNES FAISANT PARTIE D'UNE FAMILLE DANS LES MENAGES PRIVES PERSONNES HORS FAMILLE DANS LES MENAGES PRIVES

NOTA: LES CALCULS SONT BASES SUR DES DONNEES NON ARRONDIES.

VOIR LA SECTION "NOTES SPECIALES" DU TEXTE (PAGE XIII) CONCERNANT LES DONNEES SUR LA LANGUE MATERNELLE ET LE TYPE DE CONSTRUCTION.

A - CHIFFRES AJUSTES A CAUSE DE CHANGEMENTS DE LIMITES.

(1) - LES TOTAUX DE CHAQUE COMPOSANTE DES RMR/AR SE RETROUVENT DANS LE BULLETIN NO. 95-803 AU CATALOGUE.

(2) - D'APRES LA SUPERFICIE DE 1981.

(3) - COMPREND LES PERSONNES SEPARÉES.

(4) - COMPREND LES HABITATIONS MOBILES ET LES AUTRES LOGEMENTS MOBILES.

(5) - LE NOMBRE MOYEN D'ENFANTS PAR FAMILLE EST CALCULÉ D'APRES LE NOMBRE TOTAL D'ENFANTS A LA MAISON ET LE NOMBRE TOTAL DES FAMILLES.

CONVERSION TABLE - TABLE DE CONVERSION

Census Tract Numbers in 1981, with Numbers for Corresponding Census Tracts in 1976,
Census Metropolitan Area of Thunder Bay

Numéros des secteurs de recensement en 1981 et numéros des secteurs de recensement correspondants en 1976,
région métropolitaine de recensement de Thunder Bay

1981	1976
1	1
2	2
3	3
4	4
5	5
6	6
7	7
8	8
9.01	9*
9.02	9*
10.01	10*
10.02	10*
11.01	11*
11.02	11*
11.03	11*
12	12
13	13
14	14
15	15
16	16
17	17
18	18
19	19
20	20
21	21
22.01	22*
22.02	22*
23	23
100	100
101	101

* Part of a Census Tract or Census Subdivision. - Partie de secteur de recensement ou de subdivision de recensement.

