

1981 Census of Canada

Recensement du Canada de 1981

Census tracts


Secteurs de recensement

Population, occupied private dwellings, private households, census families in private households


Population, logements privés occupés, ménages privés, familles de recensement dans les ménages privés

Selected characteristics

Certaines caractéristiques



Trois-Rivières



Data in many forms...

Statistics Canada disseminates data in a variety of forms. In addition to publications, both standard and special tabulations are offered on computer printouts, microfiche and microfilm, and magnetic tapes. Maps and other geographic reference materials are available for some types of data. Direct access to aggregated information is possible through CANSIM, Statistics Canada's machine-readable data base and retrieval system.

How to obtain more information

Inquiries about this publication and related statistics or services should be directed to the Statistics Canada reference centre in:

St. John's	772-4073	Winnipeg	949-4020
Halifax	426-5331	Regina	359-5405
Montréal	283-5725	Edmonton	420-3027
Ottawa	992-4734	Vancouver	666-3691
Toronto	966-6586		

Toll-free access is provided in all provinces and territories, for users who reside outside the local dialling area of any of the regional reference centres:

Newfoundland & Labrador	Zenith 07037
Nova Scotia, New Brunswick & Prince Edward Island	1-800-565-7192
Québec	1-800-361-2831
Ontario	1-800-268-1151
Manitoba	1-800-282-8006
Saskatchewan	1 (112)-800-667-3524
Alberta	1-800-222-6400
British Columbia (South & Central)	112-800-663-1551
Yukon & Northern B.C. (area served by NorthwTel Inc.)	Zenith 08913
Northwest Territories	Zenith 22015

How to order publications

This and other Statistics Canada publications may be purchased from local authorized agents and other community bookstores, through the local Statistics Canada offices, or by mail order to Publication Sales and Services, Statistics Canada, Ottawa, Ontario, K1A 0V7.

Des données sous plusieurs formes...

Statistique Canada diffuse des données sous diverses formes. Outre les publications, des totalisations habituelles et spéciales sont offertes sur imprimés d'ordinateur, sur microfiches et microfilms, et sur bandes magnétiques. Des cartes et d'autres documents de référence géographiques sont disponibles pour certaines sortes de données. L'accès direct à des données agrégées est possible par le truchement de CANSIM, la base de données ordi-nolingue et le système d'extraction de Statistique Canada.

Comment obtenir d'autres renseignements

Toute demande de renseignements au sujet de cette publication ou de statistiques et services connexes doit être adressée aux centres de référence de Statistique Canada à:

St. John's	772-4073	Winnipeg	949-4020
Halifax	426-5331	Regina	359-5405
Montréal	283-5725	Edmonton	420-3027
Ottawa	992-4734	Vancouver	666-3691
Toronto	966-6586		

Un **service d'appel sans frais** est offert, dans toutes les provinces et dans les territoires, aux **utilisateurs qui habitent à l'extérieur des zones de communication locale** des centres de référence régionaux:

Terre-Neuve et Labrador	Zénith 07037
Nouvelle-Écosse, Nouveau-Brunswick et Île-du-Prince-Édouard	1-800-565-7192
Québec	1-800-361-2831
Ontario	1-800-268-1151
Manitoba	1-800-282-8006
Saskatchewan	1 (112)-800-667-3524
Alberta	1-800-222-6400
Colombie-Britannique (région sud et centrale)	112-800-663-1551
Yukon et le nord de la Colombie-Britannique (région desservie par NorthwTel Inc.)	Zénith 08913
Territoires du Nord-Ouest	Zénith 22015

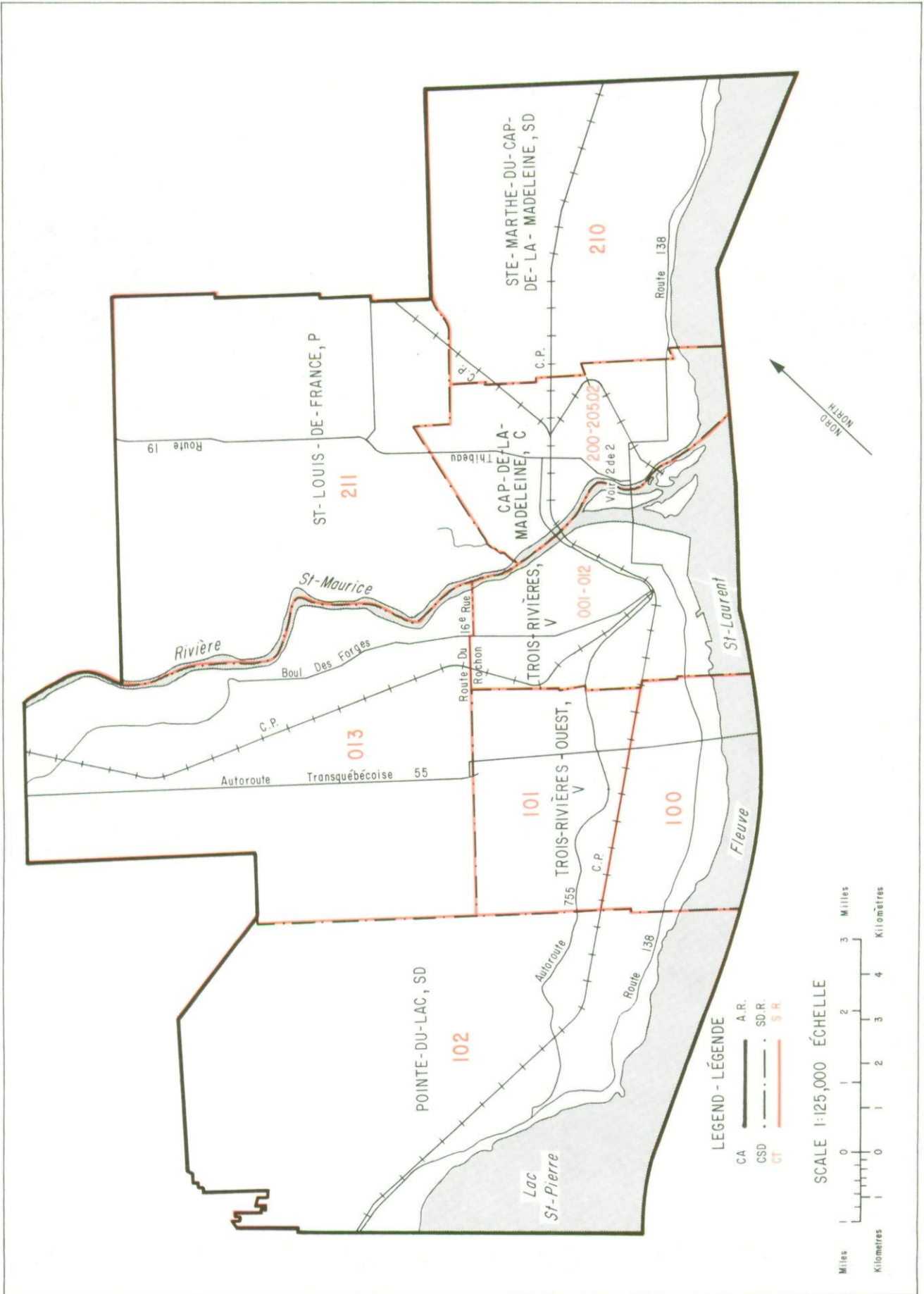
Comment commander les publications

On peut se procurer cette publication et les autres publications de Statistique Canada auprès des agents autorisés et des autres librairies locales, par l'entremise des bureaux régionaux de Statistique Canada, ou en écrivant à Ventes et distribution de publications, Statistique Canada, Ottawa, (Ontario), K1A 0V7.

**at
your
service**

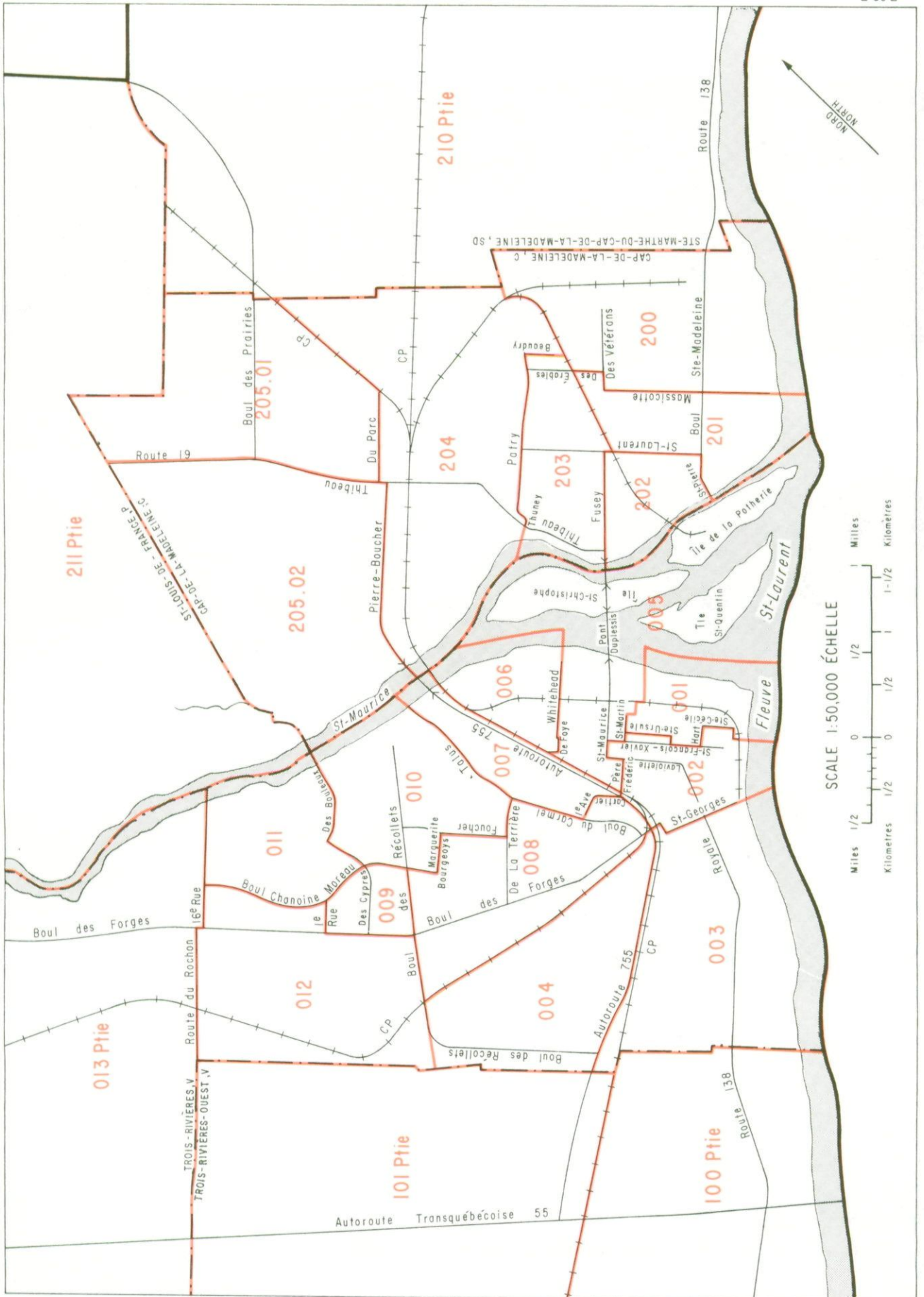
**à
votre
service**







TROIS-RIVIÈRES





1981 Census of Canada

Recensement du Canada de 1981

Census tracts

Secteurs de recensement

Population, occupied private dwellings, private households, census families in private households

Population, logements privés occupés, ménages privés, familles de recensement dans les ménages privés

Selected characteristics

Certaines caractéristiques

Trois-Rivières

Published under the authority of
the Minister of Supply and
Services Canada

Publication autorisée par
le ministre des Approvisionnements et
Services Canada

Statistics Canada should be credited when
reproducing or quoting any part of this document

Reproduction ou citation autorisée sous réserve
d'indication de la source: Statistique Canada

© Minister of Supply
and Services Canada 1982

© Ministre des Approvisionnements
et Services Canada 1982

November 1982
8-5200-654

Novembre 1982
8-5200-654

Price: Canada, \$4.00
Other Countries, \$4.80

Prix: Canada, \$4.00
Autres pays, \$4.80

Catalogue 95-935

Catalogue 95-935

ISBN 0-660-51193-2

ISBN 0-660-51193-2

Ottawa

Ottawa



TABLE OF CONTENTS

	Page
Introduction	V
Definitions	VI
Confidentiality and Random Rounding	XI
Sampling	XI
Data Quality	XII
Introduction	XII
Coverage Error	XII
Response Error	XII
Processing Error	XIII
Special Notes	XIII
Reference Products	XV
Symbols	XV
Graphic	
Reference Maps for Census Tracts ...	XVII
Tables	
Table 1. Selected Population, Dwelling, Household and Census Family Characteristics, for Census Tracts, 1981	1-1
Conversion Table Census Tract Num- bers in 1981, with Numbers for Corre- sponding Census Tracts in 1976	13

TABLE DES MATIÈRES

	Page
Introduction	V
Définitions	VI
Confidentialité et arrondissement aléatoire	XI
Échantillonnage	XI
Qualité des données	XII
Introduction	XII
Erreur d'observation	XII
Erreur de réponse	XII
Erreur de traitement	XIII
Notes spéciales	XIII
Produits de référence	XV
Signes conventionnels	XV
Graphique	
Cartes de référence des secteurs de recensement	XVII
Tableaux	
Tableau 1. Certaines caractéristiques de la population, des logements, des ménages et des familles de recensement, secteurs de recen- sement, 1981	1-1
Table de conversion Numéros des sec- teurs de recensement en 1981 et numéros des secteurs de recensement corres- pondants en 1976	13



INTRODUCTION

This bulletin is one of a series of 36 (Catalogue Nos. 95-905 to 95-940) presenting, for census tracts (CTs) (see definition below), a compendium of the most frequently used data collected by the 1981 Census of Canada on a 100% basis. Another series of 36 bulletins (Catalogue Nos. 95-946 to 95-981) present additional data collected on a 20% sample basis.

The urban centres included in the 1981 Census Tract Programme are: Brantford, Ont.; Calgary, Alta.; Chicoutimi-Jonquière, Qué.; Edmonton, Alta.; Guelph, Ont.; Halifax, N.S.; Hamilton, Ont.; Kamloops and Kelowna, B.C.; Kingston, Kitchener and London, Ont.; Moncton, N.B.; Montréal, Qué.; North Bay and Oshawa, Ont.; Ottawa-Hull, Ont., Qué.; Peterborough, Ont.; Prince George, B.C.; Québec, Qué.; Regina, Sask.; Saint John, N.B.; Sarnia, Ont.; Saskatoon, Sask.; Sault Ste. Marie, Ont.; Sherbrooke, Qué.; St. Catharines-Niagara, Ont.; St. John's, Nfld.; Sudbury, Thunder Bay and Toronto, Ont.; Trois-Rivières, Qué.; Vancouver and Victoria, B.C.; Windsor, Ont.; Winnipeg, Man.

Population counts from the 1976 Census are included for comparison purposes. These 1976 counts have been adjusted to reflect the 1981 census tract limits.

A conversion table showing the relationship between the 1981 and 1976 census tracts is included in this bulletin. Municipalities (census subdivisions) added to some census agglomerations between 1976 and 1981 have been tracted for the first time. The names of these 1976 municipalities (census subdivisions) corresponding to the 1981 census tracts appear in the 1976 column of the conversion table.

All land area measurements apply to the limits in effect on January 1, 1981, the geographic reference date for the 1981 Census. The Census of Canada provides unofficial land area measurements only, as these are required in order to calculate population density. Official land area measurements for Canada and the provinces are available from Energy, Mines and Resources Canada, Surveys and Mapping Branch.

INTRODUCTION

Ce bulletin est l'un d'une série de 36 documents (nos 95-905 à 95-940 au catalogue) présentant, pour les secteurs de recensement (SR) dont la définition figure plus loin, une version abrégée des données les plus fréquemment utilisées qui ont été recueillies auprès de toute la population lors du recensement de 1981. Une autre série de 36 bulletins (nos 95-946 à 95-981) renferme des renseignements additionnels recueillis auprès d'un échantillon de 20 %.

Les centres urbains compris dans le programme des secteurs de recensement de 1981 sont les suivants: Brantford (Ont.); Calgary (Alb.); Chicoutimi-Jonquière (Qué.); Edmonton (Alb.); Guelph (Ont.); Halifax (N.-É.); Hamilton (Ont.); Kamloops et Kelowna (C.-B.); Kingston, Kitchener et London (Ont.); Moncton (N.B.); Montréal (Qué.); North Bay et Oshawa (Ont.); Ottawa-Hull (Ont., Qué.); Peterborough (Ont.); Prince George (C.-B.); Québec (Qué.); Regina (Sask.); Saint John (N.B.); Sarnia (Ont.); Saskatoon (Sask.); Sault Ste. Marie (Ont.); Sherbrooke (Qué.); St. Catharines-Niagara (Ont.); St. John's (T.-N.); Sudbury, Thunder Bay et Toronto (Ont.); Trois-Rivières (Qué.); Vancouver et Victoria (C.-B.); Windsor (Ont.); et Winnipeg (Man.).

Les chiffres de population tirés du recensement de 1976 sont joints à des fins comparatives. Ils ont été modifiés afin de tenir compte des limites des secteurs de recensement en vigueur en 1981.

Ce bulletin renferme également une table de conversion illustrant le lien qui existe entre les secteurs de recensement de 1976 et 1981. Les municipalités (subdivisions de recensement) ajoutées à certaines agglomérations de recensement entre 1976 et 1981 ont été réparties en secteurs de recensement pour la première fois. Les municipalités (subdivisions de recensement) prises en compte en 1976 et correspondant aux secteurs de recensement de 1981 sont énumérées dans la colonne "1976" de la table de conversion.

Toutes les superficies s'appliquent aux limites en vigueur au 1^{er} janvier 1981, date de référence géographique pour le recensement de 1981. Ce dernier ne donne que les chiffres officiels, ceux-ci étant nécessaires au calcul de la densité de la population. On peut obtenir les chiffres officiels pour le Canada et les provinces en s'adressant à la Direction des levés et de la cartographie, Énergie, Mines et Ressources Canada.

Provincial census tract (PCT) is a geographic concept comparable to census tract and covers all the territory outside the 36 census tracted centres. Data for PCTs are available on user summary tape or microfiche only.

This bulletin is one of a series of similar presentations for various geographic levels, i.e. federal electoral districts (Catalogue Nos. 95-901 and 95-941), census divisions (Catalogue Nos. 95-902 and 95-942), census metropolitan areas (Catalogue Nos. 95-903 and 95-943), census agglomerations (Catalogue Nos. 95-903 and 95-944) and census subdivisions of 5,000 population and over (Catalogue Nos. 95-904 and 95-945).

Thematic maps of selected census data at the census tract level are presented for 12 large census metropolitan areas (CMAs) in a new series of Metropolitan Atlas bulletins (Catalogue Nos. 99-919 to 99-930).

Reference maps showing the locations of the 1981 census tracts are included in this bulletin. It should be noted that census tracts do not necessarily respect census subdivision boundaries. However census tracts do respect the outside boundaries of all tracted census metropolitan areas and census agglomerations.

DEFINITIONS

Census Tract (CT). Refers to a permanent small census geostatistical area established in large urban communities with the help of local specialists interested in urban and social science research. Census tracts are reviewed and approved by Statistics Canada according to the following criteria:

- (a) the boundaries must follow permanent and easily recognized lines on the ground;
- (b) the population must be between 2,500 and 8,000, with a preferred average of 4,000 persons, except for census tracts in the central business district, major industrial zones, or in peripheral rural or urban areas that may have either a lower or higher population;
- (c) the area must be as homogeneous as possible in terms of economic status and social living conditions; and
- (d) the shape must be as compact as possible.

All census metropolitan areas, all census agglomerations with a city having a population of 50,000 or more, and all other cities of at least 50,000 population at the previous census are eligible for a census tract programme.

Un secteur de recensement provincial (SRP) est un concept géographique comparable au secteur de recensement qui englobe tous les territoires situés à l'extérieur des 36 centres répartis en secteurs de recensement. Les données des SRP sont offertes uniquement sur bandes sommaires ou microfiches.

Ce bulletin est l'un d'une série de documents similaires sur diverses unités géographiques: circonscriptions électorales fédérales (nos 95-901 et 95-941 au catalogue), divisions de recensement (nos 95-902 et 95-942 au catalogue), régions métropolitaines de recensement (nos 95-903 et 95-943 au catalogue), agglomérations de recensement (nos 95-903 et 95-944 au catalogue) et subdivisions de recensement ayant une population de 5,000 habitants et plus (nos 95-904 et 95-945 au catalogue).

Des cartes thématiques illustrant certaines données au niveau des secteurs de recensement sont présentées pour 12 grandes régions métropolitaines de recensement (RMR) dans une nouvelle série d'atlas métropolitains (nos 99-919 à 99-930 au catalogue).

Ce bulletin renferme également des cartes de référence situant les secteurs de recensement de 1981. Il importe de noter que ces derniers ne correspondent pas nécessairement aux subdivisions de recensement, mais qu'ils respectent les limites extérieures de toutes les régions métropolitaines de recensement et agglomérations de recensement réparties en secteurs de recensement.

DÉFINITIONS

Secteur de recensement (SR). Petite unité géostatistique permanente de recensement établie dans les grands centres urbains avec l'aide de spécialistes locaux qui s'intéressent à la recherche en sciences sociales et en urbanisme. Les secteurs de recensement sont délimités et approuvés par Statistique Canada d'après les critères suivants:

- a) des limites qui coïncident avec des lignes permanentes facilement reconnaissables sur le terrain;
- b) une population de 2,500 à 8,000 habitants, la moyenne devant être de préférence de 4,000 personnes, sauf pour les secteurs de recensement du centre des affaires, les principales zones industrielles, ou les régions rurales ou urbaines périphériques dont les chiffres de la population peuvent être plus petits ou plus grands;
- c) la plus grande homogénéité possible du point de vue économique et social; et
- d) dans la mesure du possible, une forme compacte.

Toutes les régions métropolitaines de recensement, toutes les agglomérations de recensement dont la ville compte 50,000 habitants ou plus et toutes les autres villes d'au moins 50,000 habitants au recensement précédent pourront être incluses au programme de secteurs de recensement.

DEFINITIONS - Continued

Provincial Census Tract (PCT). Refers to a permanent small census geostatistical area of rural and/or urban type. PCTs exist in the area not included in the Census Tract Programme. Populations of PCTs generally vary between 3,000 and 8,000 with a preferred average of 5,000. Boundaries, as much as possible, follow permanent physical features and/or geographic units suggested by the provinces.

Census Metropolitan Area (CMA). Refers to the main labour market area of an urbanized core (or continuously built-up area) having 100,000 or more population. CMAs are created by Statistics Canada and are usually known by the name of the urban area forming their urbanized core. They contain whole municipalities (or census subdivisions). CMAs are comprised of (1) municipalities completely or partly inside the urbanized core; and (2) other municipalities if (a) at least 40% of the employed labour force living in the municipality works in the urbanized core, or (b) at least 25% of the employed labour force working in the municipality lives in the urbanized core.

Since a CMA must contain whole census subdivisions, its limits may fall within, or extend beyond, the actual labour market area. The differences may be significant in those parts of Canada where census subdivisions cover particularly large areas of land. Census metropolitan areas may also differ from Metropolitan Areas designated by local authorities for planning or other purposes.

Census Agglomeration (CA). Refers to the main labour market area of an urbanized core (or continuously built-up area) having between 10,000 and 99,999 population. CAs are created by Statistics Canada and are usually known by the name of the urban area forming their urbanized core. They contain whole municipalities (or census subdivisions). CAs are comprised of (1) municipalities completely or partly inside the urbanized core; and (2) other municipalities if (a) at least 40% of the employed labour force living in the municipality works in the urbanized core, or (b) at least 25% of the employed labour force working in the municipality lives in the urbanized core.

Since a CA must contain whole census subdivisions, its limits may fall within, or extend beyond, the actual labour market area. The differences may be significant in those parts of Canada where census subdivisions cover particularly large areas of land.

Census Subdivision (CSD). Refers to the general term applying to municipalities, Indian Reserves, Indian Settlements and unorganized territories.

DÉFINITIONS - suite

Secteur de recensement provincial (SRP). Petite unité géostatistique permanente de recensement de type rural et (ou) urbain. Les SRP existent dans les régions qui ne font pas partie du programme des secteurs de recensement. La population des SRP varie généralement de 3,000 à 8,000 habitants, la moyenne devant être de préférence de 5,000 habitants. Dans la mesure du possible, leurs limites coïncident avec des caractéristiques physiques permanentes et (ou) avec des unités géographiques proposées par les provinces.

Région métropolitaine de recensement (RMR). Principal marché du travail d'un noyau urbanisé (ou d'une zone bâtie en continu) comptant 100,000 habitants ou plus. Les RMR sont créées par Statistique Canada et sont ordinairement désignées par le nom de la région urbaine qui forme leur noyau urbanisé. Elles renferment des municipalités (ou subdivisions de recensement) entières. Une RMR comprend (1) les municipalités qui se trouvent en totalité ou en partie à l'intérieur du noyau urbanisé et (2) d'autres municipalités si a) au moins 40 % de la population active occupée demeurant dans la municipalité travaille dans le noyau urbanisé ou si b) au moins 25 % de la population active occupée travaillant dans la municipalité demeure dans le noyau urbanisé.

Puisqu'une RMR doit renfermer des subdivisions de recensement entières, ses limites peuvent se trouver dans le secteur réel du marché du travail, ou s'étendre en dehors de celui-ci. Les différences peuvent être importantes dans les régions du Canada où les subdivisions de recensement ont une très grande superficie. Il est également possible que des régions métropolitaines de recensement ne concordent pas avec les régions métropolitaines désignées par les autorités locales à des fins de planification ou autres.

Agglomération de recensement (AR). Principal marché du travail d'un noyau urbanisé (ou d'une zone bâtie en continu) comptant entre 10,000 et 99,999 habitants. Les AR sont créées par Statistique Canada et sont ordinairement désignées par le nom de la région urbaine qui forme leur noyau urbanisé. Elles renferment des municipalités (ou subdivisions de recensement) entières. Une AR comprend (1) les municipalités qui se trouvent en totalité ou en partie à l'intérieur du noyau urbanisé et (2) d'autres municipalités si a) au moins 40 % de la population active occupée demeurant dans la municipalité travaille dans le noyau urbanisé ou si b) au moins 25 % de la population active occupée travaillant dans la municipalité demeure dans le noyau urbanisé.

Puisqu'une AR doit renfermer des subdivisions de recensement entières, ses limites peuvent se trouver dans le secteur réel du marché du travail, ou s'étendre en dehors de celui-ci. Les différences peuvent être importantes dans les régions du Canada où les subdivisions de recensement ont une très grande superficie.

Subdivision de recensement (SDR). Terme générique qui désigne les municipalités, les réserves indiennes, les établissements indiens et les territoires non organisés.

DEFINITIONS - Continued

In Newfoundland, Nova Scotia and British Columbia, the term also describes geostatistical areas that have been created by Statistics Canada in cooperation with the provinces as an equivalent for municipalities.

Land Area. Refers to area measurement in square kilometres and excludes, wherever feasible, large bodies of water.

Population Density. Refers to the number of persons per square kilometre.

Age. Refers to age at last birthday (as of the census reference date, June 3, 1981). This variable is derived from date of birth.

Date of Birth. Refers to the day, month and year of birth, collected for the purpose of determining the person's age as of the census reference date. Persons who were unable to give the exact date of birth were asked to give the best possible estimate.

Sex. Refers to the gender of the respondent.

Marital Status. Refers to the following conjugal status of a person:

Now married (excluding separated) -
Persons whose husband or wife is living, unless the couple is separated or a divorce has been obtained. Persons living common-law are considered as "Now married";

Separated -
Persons who have been deserted or who have parted because they no longer want to live together, but have not obtained a divorce;

Divorced -
Persons who have obtained a legal divorce and who have not remarried;

Widowed -
Persons who have lost their spouse through death and who have not remarried;

Never married (single) -
Persons who never married (including all persons less than 15 years) and persons whose marriage was annulled.

Mother Tongue. Refers to the first language learned in childhood and still understood by an individual.

Although the intent of the question has not changed since 1941 (i.e., the identification of the language first learned as a young child), the wording of the question itself has not been completely uniform. The most recent of these

DÉFINITIONS - suite

À Terre-Neuve, en Nouvelle-Écosse et en Colombie-Britannique, l'expression désigne également des unités géostatistiques créées comme équivalents des municipalités et délimitées par Statistique Canada en collaboration avec les provinces.

Superficie. Surface en kilomètres carrés excluant les grandes nappes d'eau, lorsque cela est possible.

Densité de population. Nombre de personnes au kilomètre carré.

Âge. Âge au dernier anniversaire de naissance (à la date de référence du recensement, le 3 juin 1981). Cette variable est établie d'après la réponse à la question sur la date de naissance.

Date de naissance. Jour, mois et année de naissance aux fins d'établissement de l'âge du recensé au jour du recensement. Les personnes qui ne connaissaient pas la date exacte de leur naissance devaient donner la meilleure estimation possible.

Sexe. Qualité d'homme ou de femme.

État matrimonial. Situation conjugale d'une personne, notamment:

Actuellement marié(e) (sauf séparé(e)):
personne dont le conjoint est vivant, à moins que le couple ne soit séparé ou divorcé; les personnes vivant en union consensuelle sont considérées comme actuellement mariées.

Séparé(e):
personne qui a été abandonnée, ou qui est séparée de son conjoint, légalement ou non, parce qu'elle ne veut plus vivre avec cette personne, mais qui n'a pas obtenu de divorce.

Divorcé(e):
personne qui a obtenu un divorce et qui ne s'est pas remariée.

Veuf(ve):
personne dont le conjoint est décédé et qui ne s'est pas remariée.

Célibataire (jamais marié(e)):
personne qui n'a jamais été mariée (y compris toute personne de moins de 15 ans), ou personne dont le mariage a été annulé.

Langue maternelle. Première langue apprise et encore comprise.

Bien que l'objet de cette question n'ait pas changé depuis 1941 (c'est-à-dire connaître la première langue apprise par les recensés), la formulation n'a pas toujours été la même. En 1971 et 1976, on demandait aux recensés d'indiquer la première langue parlée et encore comprise

DEFINITIONS - Continued

changes is from the 1971/76 wording of "language first spoken and still understood" to the 1981 wording "language first learned and still understood". This change was introduced so the question would conform to the definition of mother tongue given in the Official Languages Act, 1968-69.

Occupied Private Dwelling. Refers to a private dwelling in which a person or group of persons is permanently residing. Also included are private dwellings whose usual residents are temporarily absent on Census Day. Unless otherwise specified, all data in housing reports are for occupied private dwellings rather than unoccupied private dwellings or dwellings occupied solely by foreign and/or temporary residents.

Tenure. Refers to whether some member of the household owns or rents the dwelling.

A dwelling is classified as "owned" even if it is not fully paid for, such as one which has a mortgage or some other claim on it. The dwelling may be situated on rented or leased land or be part of a condominium (whether registered or unregistered).

A dwelling is classified as "rented" even if it is provided without cash rent or at a reduced rent or if the dwelling is part of a co-operative. For census purposes, in a co-operative all members jointly own the co-operative and occupy their dwelling units under a lease agreement.

Structural Type. Refers to the structural arrangements of the dwelling.

Single House (or Single Detached)

Refers to a single dwelling not attached to any other building and surrounded on all sides by open space.

Semi-detached or Double House

Refers to one of two dwellings attached side by side but not attached to any other building and surrounded on all other sides by open space.

Duplex

Refers to one of two dwellings, one above the other, not attached to any other building and surrounded on all sides by open space.

Row House

Refers to one of three or more dwellings joined side by side but not having any other dwellings either above or below.

DÉFINITIONS - suite

tandis qu'en 1981, on leur demandait d'inscrire la première langue apprise et encore comprise. Cette modification a été apportée afin que la question du recensement corresponde à la définition de langue maternelle dans la Loi sur les langues officielles de 1968-1969.

Logement privé occupé. Logement privé occupé de façon permanente par une personne ou un groupe de personnes. Sont également inclus dans cette catégorie les logements privés dont les résidents habituels sont temporairement absents le jour du recensement. Sauf indication contraire, toutes les données présentées dans les publications sur le logement se rapportent aux logements privés occupés et non à des logements privés inoccupés ou à des logements occupés par des résidents étrangers et (ou) temporaires.

Mode d'occupation. Indique si le logement est possédé ou loué par un membre du ménage.

Un logement est classé "possédé" même s'il est hypothéqué ou grevé d'une autre créance. Le logement peut être situé sur un terrain donné ou pris en location, ou encore faire partie d'un condominium enregistré ou non.

Un logement est classé "loué" même s'il est donné en location sans loyer en argent ou à un loyer réduit, ou qu'il fait partie d'une coopérative. Aux fins du recensement, tous les membres d'une coopérative ont des parts dans cette coopérative et occupent leur logement en vertu d'un bail.

Type de construction. Type de construction du logement.

Maison individuelle (ou logement individuel non attenant)

Logement individuel non attenant à une autre construction et entouré d'espaces libres.

Maison jumelée ou maison double

Deux logements côte à côte réunis par un mur commun, mais non attenants à une autre construction, et entourés d'espaces libres.

Duplex

Deux logements superposés non attenants à une autre construction et entourés d'espaces libres.

Maison en rangée

Logement dans une rangée d'au moins trois logements réunis côte à côte sans autre logement au-dessus ou en dessous.

DEFINITIONS - Continued

Apartment in a Building That Has Five or More Storeys

Refers to a dwelling unit in a high-rise apartment building.

Apartment in a Building That Has Less Than Five Storeys

Refers to a dwelling unit in a triplex, quadruplex or a dwelling unit in a non-residential building or in a house that has been converted.

House Attached to a Non-residential Building

Refers to a single dwelling attached at ground level to another building (such as a store, etc.) but separated from it by a common wall running from ground to roof.

Mobile Home

Refers to a dwelling which has been designed and constructed to be transported on its own chassis and capable of being moved on short notice.

Other Movable Dwelling

Refers to a dwelling such as a tent, travel trailer, railroad car or houseboat.

Private Household. Refers to a person or group of persons (other than foreign residents) who occupy a private dwelling and do not have a usual place of residence elsewhere in Canada. The number of private households equals the number of occupied private dwellings.

Household Size. Refers to the number of persons in a PRIVATE HOUSEHOLD.

Census Family. Refers to a husband and a wife (with or without children who have never married, regardless of age), or a lone parent of any marital status, with one or more children who have never married, regardless of age, living in the same dwelling. For census purposes, persons living in a common-law type of arrangement are considered as now married, regardless of their legal marital status; they accordingly appear as a husband-wife family in the census family tables.

Census Family Composition. Refers to the classification of census families in terms of the number and/or age groups of children at home.

DÉFINITIONS - suite

Appartement dans un immeuble de cinq étages et plus

Logement dans une tour d'habitation.

Appartement dans un immeuble de moins de cinq étages

Logement dans un triplex ou un quadruplex, dans une construction non résidentielle ou dans une maison qui a été transformée.

Maison attenante à une construction non résidentielle

Logement individuel attaché au niveau du sol à une autre construction, par ex., un magasin, mais qui en est séparé par un mur commun s'élevant du sol au toit.

Habitation mobile

Logement conçu et construit pour être transporté sur son propre châssis et qu'on peut déplacer sans grand délai.

Autre logement mobile

Logement tel qu'une tente, une roulotte de voyage, une voiture de chemin de fer ou un bateau-maison.

Ménage privé. La ou les personnes (autres que des résidents étrangers) qui occupent un logement privé et qui n'ont pas de lieu de résidence habituelle ailleurs au Canada. Le nombre de ménages privés est égal au nombre de logements privés occupés.

Taille de ménage. Nombre de personnes dans un MÉNAGE PRIVÉ.

Famille de recensement. Époux et épouse (avec ou sans enfants jamais mariés, peu importe leur âge) ou un parent seul (peu importe son état matrimonial) avec un ou plusieurs enfants jamais mariés (quel que soit leur âge) vivant dans le même logement. Aux fins du recensement, les personnes vivant en union libre sont considérées comme "actuellement mariées", peu importe leur état matrimonial légal; elles figurent donc comme une famille époux-épouse dans les tableaux sur la famille de recensement.

Composition de la famille de recensement. Les familles de recensement sont classées selon le nombre et (ou) le groupe d'âge des enfants à la maison.

DEFINITIONS - Concluded

Census Family Status. Refers to the classification of the population into family and non-family persons.

Family persons refers to household members who belong to a census family.

Non-family persons refers to household members who do not belong to a census family.

Census Family Structure. Refers to the classification of census families into husband-wife families (with or without children present) and lone-parent families by sex of parent. Note however, in this bulletin, lone-parent families are not broken down by sex of parent.

CONFIDENTIALITY AND RANDOM ROUNDING

The figures shown in this report have been subjected to a confidentiality procedure known as "random rounding" to prevent the possibility of associating small figures with any identifiable individual. Under this method, all figures including totals are randomly rounded (either up or down) to a multiple of "5". This technique provides strong protection against direct, residual or negative disclosures without adding significant error to the census data. However, since totals are independently rounded, they do not necessarily equal the sum of individual rounded figures in distributions. Also, minor differences can be expected for corresponding totals and cell values in various census reports. Similarly, percentages, which are calculated on rounded figures, do not necessarily add to the total. Percentage distributions and rates for the most part are based on rounded data, while percentage changes and averages are based on unrounded data. Users are advised that each table is noted accordingly.

SAMPLING

The 1981 Census data were collected either on a 100% basis (i.e. from all households) or on a sample basis (i.e. from only a random sample of households) with data weighted to provide estimates of the entire population. The information in this report was collected on a 100% basis. All table headings are noted accordingly.

DÉFINITIONS - fin

Situation des particuliers dans la famille de recensement. Catégorisation de la population en personnes faisant partie d'une famille et en personnes hors famille.

Personnes faisant partie d'une famille - Membres d'un ménage qui font partie d'une famille de recensement.

Personnes hors famille - Membres d'un ménage qui ne font pas partie d'une famille de recensement.

Structure de la famille de recensement. Catégorisation des familles de recensement en familles époux-épouse (avec ou sans enfants présents) et en familles monoparentales selon le sexe du parent. Il est à noter, cependant, que dans ce bulletin, les familles monoparentales ne sont pas ventilées selon le sexe du parent.

CONFIDENTIALITÉ ET ARRONDISSEMENT ALÉATOIRE

Par souci de confidentialité, les chiffres publiés dans le présent rapport ont subi un arrondissement aléatoire qui supprime toute possibilité d'associer des chiffres à une personne facilement reconnaissable. Grâce à cette méthode, tous les chiffres, y compris les totaux, sont arrondis de façon aléatoire (vers le haut ou vers le bas) jusqu'à un multiple de "5". Cette technique assure une protection efficace contre la divulgation directe, négative ou par recoupements, sans ajouter d'erreur significative aux données. Cependant, comme les totaux sont arrondis séparément, ils ne correspondent pas nécessairement à la somme des chiffres arrondis dans les distributions. De plus, il faut s'attendre que les totaux et les autres chiffres correspondants dans divers bulletins du recensement présentent quelques légères différences. De même, la somme de pourcentages calculés à partir de chiffres arrondis ne correspond pas forcément au total des éléments. Les répartitions en pourcentage et les taux sont dans la plupart des cas basés sur des données arrondies, alors que les variations en pourcentage et les moyennes sont basées sur des données non arrondies. Les renvois au bas des tableaux avertissent l'utilisateur en conséquence.

ÉCHANTILLONNAGE

Les données du recensement de 1981 ont été recueillies sur une base de 100 % (c'est-à-dire auprès de tous les ménages) ou par un échantillonnage aléatoire des ménages; ces données sont pondérées afin de fournir des estimations sur l'ensemble de la population. Les renseignements figurant dans le présent bulletin ont été recueillis selon la première méthode. Tous les titres des tableaux ont été annotés en conséquence.

DATA QUALITY

Introduction

Any census data will be subject to error. Some of the errors will tend to cancel out over a large number of cases (i.e. for larger cells) as errors will be made in both directions (i.e. random errors). In general the proportion or rate of these random errors increases as the population or cell size decreases. Thus, small data values, even though collected on a 100% basis, should be used with some caution.

Other of the errors will tend not to cancel out as errors will have a tendency to occur in one direction more than another (systematic errors, for example, question wording which invites errors in one direction more than in the other) and will result in a bias.

The data contained in this bulletin are subject to coverage errors, response errors and to processing errors.

Coverage Error

A coverage error occurs in the census whenever a person or a household is missed completely or counted more than once. Since overcoverage is fairly rare in relation to undercoverage, the net effect of such errors is to introduce a downward bias in census figures, so that the published census estimates tend to underestimate the actual population.

A special study was undertaken in relation to the 1976 Census to measure the extent of the bias due to undercoverage. This study estimated the overall undercoverage rate to be of the order of 2% of the total population for persons and 2% for households. It also indicated that undercoverage is higher in certain segments of the population, e.g., young male adults and recent immigrants. Similar trends were obtained in connection with the 1971 Census.

A comparable study was undertaken for the 1981 Census but the results were not available at the time this report was published.

Response Error

A response error occurs when the response recorded is incorrect. Such errors may occur due to the respondent misinterpreting the question, inadvertently checking the wrong box, or even consciously checking the wrong box. Contributing to this error may be the questionnaire wording or organization, or the training and attitude of enumerators.

QUALITÉ DES DONNÉES

Introduction

Dans tout recensement, les données recueillies peuvent être entachées d'erreurs. Certaines de ces erreurs tendent à s'annuler à mesure que le nombre de cas observés augmente (c'est-à-dire dans le cas des classes plus importantes) puisque les erreurs se font dans les deux sens (erreurs aléatoires). De façon générale, la proportion ou le taux d'erreurs aléatoires augmente au fur et à mesure que la taille de la population ou de la classe diminue. Aussi, faut-il utiliser avec une certaine réserve les petits chiffres obtenus, même si ces données ont été recueillies auprès de l'ensemble de la population.

Dans d'autres cas, les erreurs ne s'annulent pas parce qu'elles ont tendance à se produire dans un sens plutôt que dans un autre. Il s'agit d'erreurs systématiques. Par exemple, le libellé d'une question peut favoriser les erreurs dans un sens particulier. Ces erreurs entraînent un biais.

Des erreurs d'observation, des erreurs de réponse et des erreurs de traitement ont pu influencer sur la qualité des données fournies dans le présent bulletin.

Erreur d'observation

Il y a erreur d'observation au recensement lorsqu'on oublie complètement une personne ou un ménage ou qu'on le compte plus d'une fois. Étant donné que le surdénombrement est assez rare par rapport au sous-dénombrement, de telles erreurs produisent un biais vers le bas dans les statistiques du recensement, de sorte que les estimations publiées du recensement tendent à sous-estimer le chiffre réel de population.

On a entrepris une étude spéciale sur le recensement de 1976 afin d'évaluer le biais entraîné par le sous-dénombrement. Selon les résultats, le taux global du sous-dénombrement serait de 2 % de l'ensemble de la population dans le cas des particuliers et de 2 % pour les ménages. L'étude a révélé que le sous-dénombrement est plus élevé dans certains groupes de la population, par exemple chez les jeunes adultes de sexe masculin et les nouveaux immigrants. On avait décelé les mêmes tendances lors du recensement de 1971.

Une étude similaire a été entreprise pour le recensement de 1981, mais les résultats n'étaient pas accessibles au moment de la parution du présent bulletin.

Erreur de réponse

Une erreur de réponse se produit lorsque la réponse enregistrée est incorrecte. De telles erreurs surviennent lorsque le répondant a mal interprété la question ou a coché la mauvaise case par inadvertance ou même volontairement. La formulation des questions ou le mode de présentation du questionnaire ainsi que la formation et l'attitude des agents recenseurs sont des facteurs qui peuvent favoriser ce genre d'erreurs.

Processing Error

Processing errors can occur when write-in answers are coded, when responses on the questionnaire are transcribed to be read by the computer, and when imputations are done either for non-response or for edit rejects.

A comprehensive assessment of the quality of the census data collected on a 100% basis will be included in Data Quality - Total Population (Catalogue No. 99-904).

SPECIAL NOTES

Mother Tongue

Comparability of the 1981 and 1976 Census mother tongue data is affected by a number of factors:

- (a) There has been a decrease in the non-response rate from 1.9% in 1976 to 1.1% in 1981. As a result, an unknown portion of the change in any given mother tongue is due to a better enumeration of the population.
- (b) In the 1976 Census the 1.9% of the population who did not respond to the mother tongue question had their language coded as Not Stated. In the 1981 Census the 1.1% of the population who did not respond to the question were assigned a specific language (see table below).
- (c) Procedures for the removal of multiple responses, provided by 2.4% of the 1981 population, have changed for the 1981 Census. In 1976, an arbitrary and deterministic processing edit blanked the multiple responses, leaving only one valid response for each individual. In the 1981 Census, multiple languages were assigned a single response using probabilistic computer algorithms (see table below for the redistribution of combinations of English, French and Other).
- (d) The category "Indian, n.o.s." includes persons who are of aboriginal ancestry and those of Asian Indian ancestry. In 1976, these persons were all coded to "Native Indian" as mother tongue.

Erreur de traitement

Des erreurs de traitement peuvent se produire lorsque des réponses en toutes lettres sont codées, lorsque les réponses du questionnaire sont transcrites en langage d'ordinateur et lorsqu'on fait des imputations pour tenir compte soit de la non-réponse soit des rejets au contrôle.

Une évaluation détaillée de la qualité des données du recensement recueillies sur une base intégrale sera présentée dans la publication Qualité des données - Population totale (n° 99-904 au catalogue).

NOTES SPÉCIALES

Langue maternelle

Un certain nombre de facteurs influent sur la comparabilité des données des recensements de 1981 et de 1976 sur la langue maternelle:

- a) Le taux de non-réponse est tombé de 1.9 % en 1976 à 1.1 % en 1981. Les changements observés pour certaines langues s'expliquent en partie par un meilleur dénombrement de la population.
- b) Au recensement de 1976, 1.9 % de la population n'avait pas répondu à la question sur la langue maternelle et l'on avait codé leur langue dans la catégorie "non déclarée". Au recensement de 1981, une langue précise a été attribuée au 1.1 % des recensés qui n'ont pas répondu à cette question (voir le tableau ci-dessous).
- c) Les procédures en vue de la suppression des réponses multiples, enregistrées chez 2.4 % de la population en 1981, ont été modifiées au recensement de 1981. En 1976, un contrôle arbitraire et déterminant supprimait les réponses multiples pour ne garder qu'une réponse valable pour chaque recensé. Au recensement de 1981, on a conservé une seule réponse en utilisant des algorithmes informatiques probabilistes (voir le tableau ci-dessous pour la redistribution des combinaisons comportant le français, l'anglais et autres langues).
- d) La catégorie "Indien, n.d.a." regroupe les personnes d'ascendance autochtone et celles qui sont d'ascendance indienne asiatique. En 1976, la langue maternelle de toutes ces personnes a été codée "langue amérindienne".

Mother Tongue Information as Reported by Assigned Mother Tongue, Canada, 1981

Données sur la langue maternelle déclarée selon la langue maternelle attribuée, Canada, 1981

Mother tongue as reported in 1981 Langue maternelle déclarée en 1981	1981 mother tongue assigned as Langue maternelle attribuée en 1981		
	English Anglais	French Français	Other Autre
English only - Anglais seulement	14,518,400
French only - Français seulement	...	6,077,695	...
Other only ^{1,2} - Autre seulement ^{1,2}	...	2,495	2,897,730
English and French ³ - Anglais et français ³	103,595	104,650	...
English and other ^{2,4} - Anglais et autre ^{2,4}	122,655	235	202,640
French and other ⁵ - Français et autre ⁵	...	9,305	12,945
English, French and other ³ - Anglais, français et autre ³	7,845	7,375	14,250
Non-response - Non-réponse	165,970	47,340	48,060
Total	14,918,460	6,249,095	3,175,625

Totals may not equal the sum of components due to rounding. - Les chiffres ayant été arrondis, leur somme peut ne pas correspondre aux totaux indiqués.

- 1 "Other" includes all non-official languages. - "Autre" comprend toutes les langues non officielles.
- 2 A number of write-in languages were potentially changed to French by computer edit (e.g., "Belgian" could be either "French" or "Flemish"). - Lors du traitement des données par ordinateur, le français a été attribué comme langue maternelle pour un certain nombre de réponses écrites (par ex., "belge" pouvait être "français" ou "flamand").
- 3 In 1976, a random choice was made between "English and French". - En 1976, on a fait un choix aléatoire entre le français et l'anglais.
- 4 In 1976, all records with "English and other" were assigned to "English". - En 1976, on a attribué l' "anglais" à tous les recensés qui avaient indiqué "Anglais et autre".
- 5 In 1976, all records with "French and other" were assigned to "French". - En 1976, on a attribué le "français" à tous les recensés qui avaient indiqué "Français et autre".

Users of these data should be aware that there is some impact on the comparability of the 1981 with 1976 Census data due to changes in processing procedures. However, problem-free information was provided by 96.5% of the population. Furthermore, for 98.0% of the population, the same data would have been published for 1981, whether the 1976 or the 1981 processing methodology had been used. For a more detailed explanation, users are referred to Data Quality - Total Population (Catalogue No. 99-904).

Structural Type Data

Users are advised that comparisons of structural type data with previous censuses should be approached with caution. Also, due to response bias in classifying certain structural types in the 1981 Census, the data for Single attached (semi-detached or double, row house, house attached to a non-residential building), Apartment less than 5 storeys, and Duplex should be used as one aggregate type, namely, Other Multiple Dwellings, as presented in the table(s) in this bulletin. More information concerning the nature of the problem

Les utilisateurs noteront que les modifications apportées aux procédures de traitement influent quelque peu sur la comparabilité des données des recensements de 1981 et de 1976. Signalons que 96.5 % de la population ont fourni des données précises. En outre, les mêmes données auraient paru pour 98.0 % de la population en 1981, peu importe que l'on eût employé la méthode de traitement de 1976 ou celle de 1981. Pour de plus amples renseignements, prière de consulter la publication Qualité des données - Population totale (n° 99-904 au catalogue).

Données sur le type de construction

Les usagers devront user de prudence lorsqu'ils compareront les données sur le type de construction avec celles des recensements précédents. En outre, par suite du biais de réponse dans la classification de certains types de construction au recensement de 1981, les données sur les logements individuels attenants (maisons jumelées ou doubles, maisons en rangée, maisons attenantes à une construction non résidentielle), les appartements dans un immeuble de moins de 5 étages et les duplex doivent être considérés comme appartenant à un seul groupe, c'est-à-dire autres logements multiples,

and the conditions under which the data may be used with more confidence will be contained in Data Quality - Total Population (Catalogue No. 99-904).

REFERENCE PRODUCTS

The 1981 Census Dictionary (Catalogue No. 99-901) contains the complete range of definitions for all variables and terms used in the 1981 Census data products. Of general interest would be information contained in Summary Guide - Total Population (Catalogue No. 99-902) and Summary Guide - Sample Population (Catalogue No. 99-903) which include lists and indexes of tables appearing in the data publications, as well as reproductions of the census questionnaire forms and basic indicators of data quality. Further details on the data quality may be obtained from Data Quality - Total Population (Catalogue No. 99-904) and Data Quality - Sample Population (Catalogue No. 99-905).

A wide range of other analytical and reference products are available and described, along with information on data products and available services, in Products and Services of the 1981 Census of Canada.

SYMBOLS

The following standard symbols are used in Statistics Canada publications:

- .. figures not available.
- ... figures not appropriate or not applicable.
- nil or zero.
- amount too small to be expressed.

comme on le présente dans le(s) tableau(x) de ce bulletin. Pour plus de renseignements sur la nature de ce problème et sur la façon d'utiliser les données, prière de consulter la publication Qualité des données - Population totale (n° 99-904 au catalogue).

PRODUITS DE RÉFÉRENCE


Le Dictionnaire du recensement de 1981 (n° 99-901 au catalogue) donne les définitions de toutes les variables et de tous les termes utilisés dans les produits du recensement de 1981. Les renseignements que renferment le Guide sommaire - Population totale (n° 99-902 au catalogue) et le Guide sommaire - Population-échantillon (n° 99-903 au catalogue), présentent un intérêt général puisqu'ils donnent la liste et l'index de tous les tableaux des publications ainsi qu'une reproduction des questionnaires du recensement et les indicateurs de base de la qualité des données. On peut obtenir plus de détails sur la qualité des données dans Qualité des données - Population totale (n° 99-904 au catalogue) et Qualité des données - Population-échantillon (n° 99-905 au catalogue).

La publication Produits et services du recensement du Canada de 1981 décrit une foule d'autres analyses et de produits de référence, et fournit des renseignements sur les produits et services disponibles.

SIGNES CONVENTIONNELS

Les signes conventionnels suivants sont employés uniformément dans les publications de Statistique Canada:

- .. nombres indisponibles.
- ... n'ayant pas lieu de figurer.
- néant ou zéro.
- nombres infimes.



TABLES

-

TABLEAUX

TABLE 1. SELECTED POPULATION, DWELLING, HOUSEHOLD AND CENSUS FAMILY CHARACTERISTICS, FOR CENSUS TRACTS, 1981

(BASED ON 100% DATA)

CHARACTERISTICS	TROIS-RIVIERES	CT - SR	CT - SR	CT - SR	CT - SR	CT - SR
	CMA - RMR(1)	001	002	003	004	005
POPULATION, 1976 (2)	106,031 A	3,563	4,646	4,189	5,651	3,095
POPULATION, 1981	111,453	3,060	4,066	3,646	5,058	2,711
LAND AREA IN SQUARE KILOMETRES, 1981	288.54	0.60	0.86	1.76	3.29	1.76
POPULATION DENSITY PER SQUARE KILOMETRE, 1981	386.3	5 100.0	4 235.4	2 071.6	1 537.4	1 540.3
SEX AND AGE GROUP:						
MALE, TOTAL	53,690	1,435	1,780	1,645	2,425	1,230
0-4 YEARS	4,100	100	65	75	175	40
5-9 YEARS	3,550	70	40	55	100	50
10-14 YEARS	3,950	95	50	85	130	80
15-19 YEARS	5,230	150	105	140	210	110
20-24 YEARS	5,620	190	205	200	300	165
25-34 YEARS	9,645	225	280	255	495	190
35-44 YEARS	7,190	135	180	180	275	125
45-54 YEARS	6,050	155	245	200	265	145
55-64 YEARS	4,435	155	270	215	255	130
65-69 YEARS	1,535	65	100	95	90	55
70 YEARS AND OVER	2,390	90	230	155	135	130
FEMALE, TOTAL	57,765	1,625	2,290	2,005	2,635	1,480
0-4 YEARS	3,915	75	55	80	165	60
5-9 YEARS	3,475	65	45	85	130	45
10-14 YEARS	3,710	90	50	85	125	60
15-19 YEARS	5,115	150	115	125	215	120
20-24 YEARS	5,800	205	205	240	350	155
25-34 YEARS	9,795	255	240	255	490	160
35-44 YEARS	7,570	170	170	195	270	155
45-54 YEARS	6,625	215	280	240	320	175
55-64 YEARS	5,490	195	405	280	285	200
65-69 YEARS	2,205	65	195	160	115	90
70 YEARS AND OVER	4,060	150	530	270	170	260
MARITAL STATUS:						
SINGLE (NEVER MARRIED), TOTAL	49,890	1,475	2,010	1,565	2,000	1,270
SINGLE (NEVER MARRIED), 15 YEARS OF AGE AND OVER	27,190	975	1,705	1,110	1,185	935
MARRIED (3)	53,370	1,205	1,340	1,555	2,670	1,040
WIDOWED	5,390	245	470	380	275	280
DIVORCED	2,800	135	250	150	110	115
MOTHER TONGUE:						
ENGLISH	2,460	50	135	45	65	95
FRENCH	108,235	2,980	3,880	3,580	4,960	2,580
VIETNAMESE	95	5	25	-	-	10
GREEK	90	-	5	-	-	-
ITALIAN	80	5	5	-	-	-
ARABIC	75	-	-	5	-	5
OTHER	415	25	15	20	30	15
OCCUPIED PRIVATE DWELLINGS, TOTAL (4)						
OWNED	38,540	1,265	1,925	1,650	1,780	1,110
RENTED	20,470	260	290	375	650	220
SINGLE DETACHED	16,910	80	145	150	120	110
APARTMENT, 5 OR MORE STOREYS	1,225	10	145	25	5	5
OTHER MULTIPLE DWELLINGS	20,070	1,175	1,645	1,470	1,665	995
SINGLE ATTACHED	3,515	265	290	320	90	195
APARTMENT, LESS THAN 5 STOREYS	9,835	715	1,105	745	325	690
DUPLEX	6,725	195	245	405	1,245	105
PRIVATE HOUSEHOLDS, TOTAL						
BY NUMBER OF PERSONS:	38,540	1,265	1,830	1,650	1,780	1,105
1	7,530	385	1,010	585	285	375
2	11,000	435	540	540	625	350
3	7,735	215	210	280	405	190
4-5	10,720	185	145	200	410	165
6-9	1,530	55	30	35	60	30
10 OR MORE	25	-	5	5	5	-
BY NUMBER OF FAMILIES:						
0	9,170	490	1,195	715	355	480
1	29,115	770	725	925	1,415	625
2 OR MORE	250	5	10	10	10	-
POPULATION IN PRIVATE HOUSEHOLDS, TOTAL	108,905	3,030	3,540	3,630	4,880	2,545
AVERAGE NUMBER OF PERSONS PER PRIVATE HOUSEHOLD	2.8	2.4	1.8	2.2	2.7	2.3

SEE NOTE (5) AND FOOTNOTE (S) AT END OF TABLE.

TABEAU 1. CERTAINES CARACTERISTIQUES DE LA POPULATION, DES LOGEMENTS, DES MENAGES ET DES FAMILLES DE RECENSEMENT, SECTEURS DE RECENSEMENT, 1981

(BASE SUR LES DONNEES A 100%)

CT - SR 006	CT - SR 007	CT - SR 008	CT - SR 009	CT - SR 010	CT - SR 011	CARACTERISTIQUES
3,719	3,655	3,754	1,393	4,725	2,898	POPULATION, 1976 (2)
3,270	3,218	2,982	2,204	4,380	3,286	POPULATION, 1981
0,80	0,78	1,94	0,47	1,92	1,19	SUPERFICIE EN KILOMETRES CARRES, 1981
4 087,5	4 125,6	1 537,1	4 689,4	2 281,3	2 761,3	DENSITE DE LA POPULATION PAR KILOMETRE CARRE, 1981
1,565	1,470	1,280	925	2,020	1,635	SEXE ET GROUPE D'AGE:
95	75	45	45	80	120	MASCULIN, TOTAL
90	80	50	35	90	100	0- 4 ANS
105	105	60	65	125	120	5- 9 ANS
150	165	130	110	225	210	10-14 ANS
195	160	205	100	295	195	15-19 ANS
220	260	200	180	295	260	20-24 ANS
185	160	100	80	215	220	25-34 ANS
220	160	155	90	275	250	35-44 ANS
170	140	200	75	250	120	45-54 ANS
60	55	55	45	70	20	55-64 ANS
80	110	70	95	90	20	65-69 ANS
						70 ANS ET PLUS
1,710	1,745	1,705	1,275	2,360	1,645	FEMININ, TOTAL
90	85	50	40	95	135	0- 4 ANS
80	65	40	55	90	90	5- 9 ANS
90	95	70	60	135	105	10-14 ANS
180	155	140	115	265	190	15-19 ANS
195	175	170	125	270	185	20-24 ANS
235	260	200	150	295	295	25-34 ANS
220	190	140	110	255	240	35-44 ANS
230	235	260	140	345	255	45-54 ANS
205	225	305	145	295	105	55-64 ANS
80	95	110	135	120	25	65-69 ANS
110	175	225	200	205	30	70 ANS ET PLUS
1,375	1,390	1,485	890	1,945	1,485	ETAT MATRIMONIAL:
825	890	1,160	590	1,330	815	CELIBATAIRES (JAMAIS MARIE (E)S), TOTAL
1,610	1,515	1,260	925	2,135	1,675	CELIBATAIRES (JAMAIS MARIE (E)S), 15 ANS
185	225	180	300	220	65	ET PLUS
100	85	60	90	85	65	MARIE (E)S (3)
						VEUFS-VEUVES
						DIVORCE (E)S
155	105	80	50	225	120	LANGUE MATERNELLE:
3,100	3,080	2,880	2,135	4,090	3,130	ANGLAIS
-	-	-	-	5	10	FRANCAIS
-	-	5	-	5	-	VIETNAMIEN
5	5	-	-	5	5	GREC
5	5	-	5	25	-	ITALIEN
10	20	15	10	35	20	ARABE
						AUTRES
1,225	1,255	995	985	1,585	1,045	LOGEMENTS PRIVES OCCUPES, TOTAL (4)
525	470	545	110	845	745	POSSEDES
705	785	450	870	745	305	LOUES
335	220	430	70	740	635	INDIVIDUELS NON ATTENANTS
-	-	5	385	210	10	APPARTEMENTS, 5 ETAGES ET PLUS
885	1,040	560	530	635	400	AUTRES LOGEMENTS MULTIPLES
135	125	75	105	35	145	INDIVIDUELS ATTENANTS
445	420	195	320	490	260	APPARTEMENTS, MOINS DE 5 ETAGES
305	490	285	100	110	-	DUPLEX
1,225	1,255	995	985	1,585	1,045	MENAGES PRIVES, TOTAL
235	310	210	365	335	120	SELON LE NOMBRE DE PERSONNES:
410	425	330	305	520	250	1
270	240	195	155	305	215	2
275	245	220	125	350	430	3
35	40	40	30	65	30	4-5
-	-	-	5	-	-	6-9
						10 ET PLUS
305	380	280	420	420	150	SELON LE NOMBRE DE FAMILLES:
920	875	705	560	1,155	895	0
5	5	5	5	10	5	1
						2 ET PLUS
3,265	3,205	2,650	2,200	4,250	3,280	POPULATION DANS LES MENAGES PRIVES, TOTAL
2.7	2.5	2.7	2.2	2.7	3.1	NOMBRE MOYEN DE PERSONNES PAR MENAGE PRIVE

VOIR NOTA ET RENVOI (SI A LA FIN DU TABLEAU.

TABLE 1. SELECTED POPULATION, DWELLING, HOUSEHOLD AND CENSUS FAMILY CHARACTERISTICS, FOR CENSUS TRACTS, 1981

(BASED ON 100% DATA)

CHARACTERISTICS	TROIS-RIVIERES	CT - SR	CT - SR	CT - SR	CT - SR	CT - SR
	CMA - RMR (1)	001	002	003	004	005
FAMILIES IN PRIVATE HOUSEHOLDS, TOTAL	29,625	785	740	945	1,440	630
HUSBAND-WIFE FAMILIES	25,390	545	560	715	1,250	465
LONE-PARENT FAMILIES	4,235	240	180	230	185	165
BY NUMBER OF CHILDREN AT HOME:						
0	8,570	235	320	355	520	225
1	8,505	285	245	320	440	200
2	8,070	150	115	170	320	135
3-4	4,145	95	55	85	135	70
5 OR MORE	340	20	5	10	15	10
CHILDREN AT HOME, TOTAL	39,880	1,000	690	985	1,610	735
UNDER 6 YEARS	9,425	190	130	175	375	120
6-14 YEARS	12,780	285	150	255	415	205
15-17 YEARS	5,605	145	90	130	240	115
18-24 YEARS	9,150	265	185	245	410	185
25 YEARS AND OVER	2,925	115	135	180	175	115
AVERAGE NUMBER OF PERSONS PER FAMILY	3.2	3.0	2.7	2.8	3.0	2.9
AVERAGE NUMBER OF CHILDREN PER FAMILY (5)	1.3	1.3	0.9	1.0	1.1	1.2
FAMILY PERSONS IN PRIVATE HOUSEHOLDS	94,895	2,335	1,990	2,640	4,295	1,835
NON-FAMILY PERSONS IN PRIVATE HOUSEHOLDS	14,005	695	1,550	990	580	710

SEE NOTE (S) AND FOOTNOTE (S) AT END OF TABLE.

TABLEAU 1. CERTAINES CARACTERISTIQUES DE LA POPULATION, DES LOGEMENTS, DES MENAGES ET DES FAMILLES DE RECENSEMENT, SECTEURS DE RECENSEMENT, 1981

(BASE SUR LES DONNEES A 100%)

CT - SR 006	CT - SR 007	CT - SR 008	CT - SR 009	CT - SR 010	CT - SR 011	CARACTERISTIQUES
925	885	720	570	1,175	900	FAMILLES DANS LES MENAGES PRIVES. TOTAL
775	715	600	410	1,010	805	FAMILLES EPOUX-EPOUSE
150	170	125	160	165	95	FAMILLES MONOPARENTALES
						SELON LE NOMBRE D'ENFANTS A LA MAISON:
290	300	235	215	400	210	0
305	275	235	170	330	220	1
220	195	160	100	275	320	2
105	100	85	70	155	145	3-4
5	10	10	5	5	5	5 ET PLUS
1,110	1,040	875	670	1,450	1,340	ENFANTS A LA MAISON. TOTAL
220	185	110	110	195	285	MOINS DE 6 ANS
325	300	190	185	410	375	6-14 ANS
170	165	125	125	245	210	15-17 ANS
300	280	325	185	485	425	18-24 ANS
95	115	125	75	110	40	25 ANS ET PLUS
3.0	3.0	3.0	2.9	3.1	3.4	NOMBRE MOYEN DE PERSONNES PAR FAMILLE
1.2	1.2	1.2	1.2	1.2	1.5	NOMBRE MOYEN D'ENFANTS PAR FAMILLE (S)
2,810	2,640	2,195	1,655	3,630	3,040	PERSONNES FAISANT PARTIE D'UNE FAMILLE
455	565	455	540	625	235	DANS LES MENAGES PRIVES
						PERSONNES HORS FAMILLE DANS LES MENAGES PRIVES

VOIR NOTA ET RENVOI(S) A LA FIN DU TABLEAU.

TABLE 1. SELECTED POPULATION, DWELLING, HOUSEHOLD AND CENSUS FAMILY CHARACTERISTICS, FOR CENSUS TRACTS, 1981

(BASED ON 100% DATA)

CHARACTERISTICS	CT - SR	CT - SR	CT - SR	CT - SR	CT - SR	CT - SR
	012	013	100	101	102	200
POPULATION, 1976 (2)	7,661	3,569	5,857	4,707	4,122 A	6,088
POPULATION, 1981	8,292	4,293	6,373	6,734	5,359	6,108
LAND AREA IN SQUARE KILOMETRES, 1981	3.00	59.39	11.19	17.51	62.30	2.72
POPULATION DENSITY PER SQUARE KILOMETRE, 1981	2 764.0	72.3	569.5	384.6	86.0	2 245.6
SEX AND AGE GROUP:						
MALE, TOTAL	4,005	2,160	3,095	3,385	2,775	2,795
0- 4 YEARS	300	220	240	345	280	195
5- 9 YEARS	350	160	210	365	235	150
10-14 YEARS	380	185	245	325	215	185
15-19 YEARS	430	205	280	315	245	270
20-24 YEARS	420	170	305	200	185	290
25-34 YEARS	650	435	565	615	550	455
35-44 YEARS	675	355	470	650	425	290
45-54 YEARS	445	215	350	355	250	350
55-64 YEARS	185	120	245	130	210	315
65-69 YEARS	90	45	75	30	75	105
70 YEARS AND OVER	75	45	100	50	100	185
FEMALE, TOTAL	4,290	2,135	3,275	3,350	2,585	3,315
0- 4 YEARS	295	200	255	305	255	190
5- 9 YEARS	300	155	240	330	185	140
10-14 YEARS	370	185	220	330	185	180
15-19 YEARS	430	210	285	305	225	270
20-24 YEARS	435	175	315	240	185	330
25-34 YEARS	770	440	615	680	550	450
35-44 YEARS	765	325	465	640	390	350
45-54 YEARS	465	205	390	315	210	400
55-64 YEARS	245	140	260	135	190	445
65-69 YEARS	95	40	95	30	80	200
70 YEARS AND OVER	115	60	135	55	130	360
MARITAL STATUS:						
SINGLE (NEVER MARRIED), TOTAL	3,895	1,960	2,710	3,085	2,515	2,735
SINGLE (NEVER MARRIED), 15 YEARS OF AGE AND OVER	1,895	855	1,290	1,090	1,155	1,690
MARRIED (3)	3,945	2,175	3,285	3,460	2,610	2,845
WIDDED	225	110	220	100	145	390
DIVORCED	230	45	155	85	90	140
MOTHER TONGUE:						
ENGLISH	185	90	140	140	50	100
FRENCH	8,045	4,175	6,185	6,525	5,290	5,970
VIETNAMESE	10	5	-	-	-	5
GREEK	10	5	20	10	5	10
ITALIAN	5	10	10	5	5	5
ARABIC	15	-	5	5	-	5
OTHER	20	15	20	50	10	15
OCCUPIED PRIVATE DWELLINGS, TOTAL (4)						
OWNED	2,740	1,255	2,120	1,950	1,570	2,130
RENTED	1,445	1,135	1,385	1,660	1,375	1,020
SINGLE DETACHED	1,290	125	730	290	200	1,110
APARTMENT, 5 OR MORE STOREYS	1,310	1,100	1,275	1,615	1,335	800
OTHER MULTIPLE DWELLINGS	120	-	15	5	-	135
SINGLE ATTACHED	1,310	110	790	330	135	1,190
APARTMENT, LESS THAN 5 STOREYS	340	45	195	105	50	145
DUPLEX	895	30	390	180	25	415
	75	40	205	45	65	630
PRIVATE HOUSEHOLDS, TOTAL						
BY NUMBER OF PERSONS:	2,740	1,255	2,120	1,950	1,575	2,130
1	475	90	270	100	140	455
2	695	280	625	410	410	635
3	505	315	460	440	340	450
4-5	930	490	665	925	585	510
6-9	130	80	95	80	95	75
10 OR MORE	-	-	-	-	5	5
BY NUMBER OF FAMILIES:						
0	575	115	340	130	180	540
1	2,150	1,130	1,760	1,810	1,370	1,580
2 OR MORE	20	10	15	10	15	20
POPULATION IN PRIVATE HOUSEHOLDS, TOTAL						
AVERAGE NUMBER OF PERSONS PER PRIVATE HOUSEHOLD	8,230	4,230	6,345	6,715	5,155	5,800
	3.0	3.4	3.0	3.4	3.3	2.7

SEE NOTE(S) AND FOOTNOTE(S) AT END OF TABLE.

TABLEAU 1. CERTAINES CARACTERISTIQUES DE LA POPULATION, DES LOGEMENTS, DES MENAGES ET DES FAMILLES DE RECENSEMENT, SECTEURS DE RECENSEMENT, 1981

(BASE SUR LES DONNEES A 100%)

CT - SR	CT - SR	CT - SR	CT - SR	CT - SR	CT - SR	CARACTERISTIQUES
201	202	203	204	205.01	205.02	
4,363	3,082	4,156	4,856	5,099 A	4,472 A	POPULATION, 1976 (2)
3,816	2,667	3,756	5,483	4,704	6,092	POPULATION, 1981
1,04	0,70	1,17	4,51	3,16	4,01	SUPERFICIE EN KILOMETRES CARRES, 1981
3 669,2	3 810,0	3 210,3	1 215,7	1 488,6	1 519,2	DENSITE DE LA POPULATION PAR KILOMETRE CARRE, 1981
						SEXE ET GROUPE D'AGE:
						MASCULIN, TOTAL
1,865	1,290	1,830	2,645	2,395	3,025	0- 4 ANS
125	75	115	235	165	250	5- 9 ANS
95	75	95	210	205	205	10-14 ANS
120	90	120	155	260	245	15-19 ANS
190	120	175	275	320	295	20-24 ANS
240	145	215	280	220	350	25-34 ANS
300	220	320	500	345	585	35-44 ANS
185	155	205	315	395	480	45-54 ANS
240	165	255	265	290	330	55-64 ANS
210	120	180	185	130	160	65-69 ANS
70	45	60	70	25	60	70 ANS ET PLUS .
95	75	90	150	30	50	
						FEMININ, TOTAL
1,955	1,370	1,930	2,835	2,310	3,065	0- 4 ANS
115	75	110	205	155	225	5- 9 ANS
105	65	110	200	200	220	10-14 ANS
90	75	120	190	210	255	15-19 ANS
160	105	175	245	280	300	20-24 ANS
215	155	230	280	205	360	25-34 ANS
275	195	290	505	360	605	35-44 ANS
235	140	240	325	450	500	45-54 ANS
270	185	270	285	260	310	55-64 ANS
245	190	225	225	125	165	65-69 ANS
90	65	70	95	25	65	70 ANS ET PLUS
160	110	100	275	40	60	
						ETAT MATRIMONIAL:
1,645	1,130	1,615	2,360	2,250	2,680	CELIBATAIRES (JAMAIS MARIE (E)S), TOTAL
1,005	665	955	1,170	1,055	1,275	CELIBATAIRES (JAMAIS MARIE (E)S), 15 ANS
1,810	1,265	1,835	2,670	2,260	3,150	ET PLUS
230	180	185	340	100	130	MARIE (E)S (S)
130	95	115	110	95	140	VEUFS-VEUVES
						DIVORCE (E)S
						LANGUE MATERNELLE:
80	30	90	100	70	140	ANGLAIS
3,720	2,630	3,655	5,370	4,615	5,905	FRANCAIS
5	-	-	-	-	-	VIETNAMIEN
5	-	-	-	10	5	GREC
-	-	5	-	-	-	ITALIEN
-	5	-	-	5	5	ARABE
-	-	5	10	5	30	AUTRES
						LOGEMENTS PRIVES OCCUPES, TOTAL (4)
1,410	980	1,375	1,805	1,380	2,035	POSSEDES
710	425	625	1,020	990	1,165	LOUES
700	555	755	780	390	870	
						INDIVIDUELS NON ATTENANTS
550	245	475	910	820	1,050	APPARTEMENTS, 5 ETAGES ET PLUS
5	-	10	100	5	20	AUTRES LOGEMENTS MULTIPLES
855	735	890	785	550	955	INDIVIDUELS ATTENANTS
105	155	100	80	180	115	APPARTEMENTS, MOINS DE 5 ETAGES
245	160	305	375	240	690	DUPLIX
505	415	485	330	125	150	
						MENAGES PRIVES, TOTAL
1,410	980	1,380	1,805	1,375	2,035	SELON LE NOMBRE DE PERSONNES:
305	210	285	330	125	280	1
440	300	425	460	275	595	2
295	210	290	370	260	420	3
315	230	330	545	630	660	4-5
55	25	50	95	85	80	6-9
5	-	5	-	-	5	10 ET PLUS
						SELON LE NOMBRE DE FAMILLES:
365	250	335	370	145	340	0
1,035	720	1,035	1,425	1,225	1,680	1
10	10	-	15	10	10	2 ET PLUS
						POPULATION DANS LES MENAGES PRIVES, TOTAL
3,805	2,635	3,750	5,315	4,690	6,075	NOMBRE MOYEN DE PERSONNES PAR MENAGE
2,7	2,7	2,7	2,9	3,4	3,0	PRIVE

VOIR NOTA ET RENVOI (S) A LA FIN DU TABLEAU.

TABLE 1. SELECTED POPULATION, DWELLING, HOUSEHOLD AND CENSUS FAMILY CHARACTERISTICS, FOR CENSUS TRACTS, 1981

(BASED ON 100% DATA)

CHARACTERISTICS	CT - SR	CT - SR	CT - SR	CT - SR	CT - SR	CT - SR
	012	013	100	101	102	200
FAMILIES IN PRIVATE HOUSEHOLDS, TOTAL	2,185	1,155	1,790	1,835	1,410	1,605
HUSBAND-WIFE FAMILIES	1,880	1,060	1,580	1,690	1,265	1,350
LONE-PARENT FAMILIES	300	95	210	145	140	260
BY NUMBER OF CHILDREN AT HOME:						
0	560	265	525	360	360	510
1	535	325	510	465	385	485
2	670	370	505	655	415	395
3-4	385	175	230	335	225	200
5 OR MORE	30	25	15	10	25	20
CHILDREN AT HOME, TOTAL	3,290	1,755	2,365	2,910	2,090	2,035
UNDER 5 YEARS	715	495	620	795	620	435
6-14 YEARS	1,245	585	780	1,175	705	590
15-17 YEARS	505	250	305	375	285	280
18-24 YEARS	680	325	510	480	355	525
25 YEARS AND OVER	135	95	145	85	125	210
AVERAGE NUMBER OF PERSONS PER FAMILY	3.4	3.4	3.2	3.5	3.4	3.1
AVERAGE NUMBER OF CHILDREN PER FAMILY (5)	1.5	1.5	1.3	1.6	1.5	1.3
FAMILY PERSONS IN PRIVATE HOUSEHOLDS	7,355	3,965	5,730	6,435	4,760	4,990
NON-FAMILY PERSONS IN PRIVATE HOUSEHOLDS	875	265	615	280	395	810

SEE NOTE (S) AND FOOTNOTE (S) AT END OF TABLE.

TABEAU 1. CERTAINES CARACTERISTIQUES DE LA POPULATION, DES LOGEMENTS, DES MENAGES ET DES FAMILLES DE RECENSEMENT, SECTEURS DE RECENSEMENT, 1981

(BASE SUR LES DONNEES A 100%)

CT - SR 201	CT - SR 202	CT - SR 203	CT - SR 204	CT - SR 205.01	CT - SR 205.02	CARACTERISTIQUES
1,060	740	1,045	1,450	1,245	1,705	FAMILLES DANS LES MENAGES PRIVES, TOTAL
865	595	880	1,275	1,105	1,520	FAMILLES EPOUX-EPOUSE
195	145	165	175	140	180	FAMILLES MONOPARENTALES
						SELON LE NOMBRE D'ENFANTS A LA MAISON:
335	240	320	395	230	515	0
325	235	340	400	285	440	1
250	175	240	415	470	480	2
125	95	135	230	250	255	3-4
15	5	15	15	15	10	5 ET PLUS
1,320	905	1,325	2,060	2,095	2,285	ENFANTS A LA MAISON, TOTAL
265	175	260	540	390	565	MOINS DE 6 ANS
355	270	390	640	795	815	6-14 ANS
165	125	180	280	370	335	15-17 ANS
380	220	370	480	470	485	18-24 ANS
160	110	130	125	75	95	25 ANS ET PLUS
3.1	3.0	3.1	3.3	3.6	3.2	NOMBRE MOYEN DE PERSONNES PAR FAMILLE
1.2	1.2	1.3	1.4	1.7	1.3	NOMBRE MOYEN D'ENFANTS PAR FAMILLE (5)
3,245	2,240	3,250	4,780	4,435	5,505	PERSONNES FAISANT PARTIE D'UNE FAMILLE
560	395	500	525	250	570	DANS LES MENAGES PRIVES
						PERSONNES HORS FAMILLE DANS LES MENAGES PRIVES

VOIR NOTA ET RENVOI (S) A LA FIN DU TABLEAU.

TABLE 1. SELECTED POPULATION, DWELLING, HOUSEHOLD AND CENSUS FAMILY CHARACTERISTICS, FOR CENSUS TRACTS, 1981

(BASED ON 100% DATA)

CHARACTERISTICS	CT - SR	CT - SR				
	210	211				
POPULATION, 1976 (2)	3,375	3,326 A				
POPULATION, 1981	4,817	5,078				
LAND AREA IN SQUARE KILOMETRES, 1981	40.84	61.50				
POPULATION DENSITY PER SQUARE KILOMETRE, 1981	117.9	82.6				
SEX AND AGE GROUP:						
MALE, TOTAL	2,420	2,610				
0-4 YEARS	285	360				
5-9 YEARS	205	230				
10-14 YEARS	195	200				
15-19 YEARS	195	200				
20-24 YEARS	200	170				
25-34 YEARS	560	570				
35-44 YEARS	350	370				
45-54 YEARS	210	175				
55-64 YEARS	135	135				
65-69 YEARS	30	30				
70 YEARS AND OVER	60	60				
FEMALE, TOTAL	2,400	2,470				
0-4 YEARS	280	315				
5-9 YEARS	195	240				
10-14 YEARS	160	185				
15-19 YEARS	210	165				
20-24 YEARS	220	180				
25-34 YEARS	570	660				
35-44 YEARS	320	310				
45-54 YEARS	190	180				
55-64 YEARS	120	130				
65-69 YEARS	45	45				
70 YEARS AND OVER	85	55				
MARITAL STATUS:						
SINGLE (NEVER MARRIED), TOTAL	2,160	2,280				
SINGLE (NEVER MARRIED), 15 YEARS OF AGE AND OVER	835	745				
MARRIED (3)	2,460	2,645				
WIDDED	125	95				
DIVORCED	70	65				
MOTHER TONGUE:						
ENGLISH	55	75				
FRENCH	4,760	4,995				
VIETNAMESE	-	-				
GREEK	-	-				
ITALIAN	-	5				
ARABIC	-	-				
OTHER	5	5				
OCCUPIED PRIVATE DWELLINGS, TOTAL (4)						
OWNED	1,455	1,505				
RENTED	1,145	1,345				
	315	165				
SINGLE DETACHED	1,055	1,325				
APARTMENT, 5 OR MORE STOREYS	-	-				
OTHER MULTIPLE DWELLINGS	295	150				
SINGLE ATTACHED	55	55				
APARTMENT, LESS THAN 5 STOREYS	130	25				
DUPLEX	105	65				
PRIVATE HOUSEHOLDS, TOTAL						
BY NUMBER OF PERSONS:	1,455	1,505				
1	135	110				
2	370	335				
3	345	365				
4-5	535	615				
6-9	70	75				
10 OR MORE	-	5				
BY NUMBER OF FAMILIES:						
0	165	135				
1	1,280	1,355				
2 OR MORE	10	15				
POPULATION IN PRIVATE HOUSEHOLDS, TOTAL	4,630	5,060				
AVERAGE NUMBER OF PERSONS PER PRIVATE HOUSEHOLD	3.2	3.4				

SEE NOTE (S) AND FOOTNOTE (S) AT END OF TABLE.

TABEAU 1. CERTAINES CARACTERISTIQUES DE LA POPULATION, DES LOGEMENTS, DES MENAGES ET DES FAMILLES DE RECENSEMENT, SECTEURS DE RECENSEMENT, 1981

(BASE SUR LES DONNEES A 100%)

						CARACTERISTIQUES
						POPULATION, 1976 (2) POPULATION, 1981 SUPERFICIE EN KILOMETRES CARRES, 1981 DENSITE DE LA POPULATION PAR KILOMETRE CARRE, 1981 SEXE ET GROUPE D'AGE: MASCULIN, TOTAL 0- 4 ANS 5- 9 ANS 10- 14 ANS 15- 19 ANS 20- 24 ANS 25- 34 ANS 35- 44 ANS 45- 54 ANS 55- 64 ANS 65- 69 ANS 70 ANS ET PLUS FEMININ, TOTAL 0- 4 ANS 5- 9 ANS 10- 14 ANS 15- 19 ANS 20- 24 ANS 25- 34 ANS 35- 44 ANS 45- 54 ANS 55- 64 ANS 65- 69 ANS 70 ANS ET PLUS ETAT MATRIMONIAL: CELIBATAIRES (JAMAIS MARIE (E)S), TOTAL CELIBATAIRES (JAMAIS MARIE (E)S), 15 ANS ET PLUS MARIE (E)S (3) VEUFS-VEUVES DIVORCE (E)S LANGUE MATERNELLE: ANGLAIS FRANCAIS VIETNAMIEN GREC ITALIEN ARABE AUTRES LOGEMENTS PRIVES OCCUPES, TOTAL (4) POSSEDES LOUES INDIVIDUELS NON ATTENANTS APPARTEMENTS, 5 ETAGES ET PLUS AUTRES LOGEMENTS MULTIPLES INDIVIDUELS ATTENANTS APPARTEMENTS, MOINS DE 5 ETAGES DUPLEX MENAGES PRIVES, TOTAL SELON LE NOMBRE DE PERSONNES: 1 2 3 4-5 6-9 10 ET PLUS SELON LE NOMBRE DE FAMILLES: 0 1 2 ET PLUS POPULATION DANS LES MENAGES PRIVES, TOTAL NOMBRE MOYEN DE PERSONNES PAR MENAGE PRIVE

VOIR NOTA ET RENVDI (S) A LA FIN DU TABLEAU.

TABLE 1. SELECTED POPULATION, DWELLING, HOUSEHOLD AND CENSUS FAMILY CHARACTERISTICS, FOR CENSUS TRACTS, 1981

(BASED ON 100% DATA)

CHARACTERISTICS	CT - SR	CT - SR				
	210	211				
FAMILIES IN PRIVATE HOUSEHOLDS, TOTAL	1,300	1,385				
HUSBAND-WIFE FAMILIES	1,195	1,285				
LONE-PARENT FAMILIES	105	100				
BY NUMBER OF CHILDREN AT HOME:						
0	320	310				
1	385	370				
2	405	470				
3-4	180	220				
5 OR MORE	10	15				
CHILDREN AT HOME, TOTAL	1,830	2,120				
UNDER 6 YEARS	660	795				
6-14 YEARS	615	725				
15-17 YEARS	190	210				
18-24 YEARS	270	320				
25 YEARS AND OVER	90	65				
AVERAGE NUMBER OF PERSONS PER FAMILY	3.3	3.5				
AVERAGE NUMBER OF CHILDREN PER FAMILY (5)	1.4	1.5				
FAMILY PERSONS IN PRIVATE HOUSEHOLDS	4,325	4,795				
NON-FAMILY PERSONS IN PRIVATE HOUSEHOLDS	310	265				

NOTE: CALCULATIONS BASED ON UNROUNDED DATA.

SEE "SPECIAL NOTES" SECTION OF TEXT (PAGE XI11) RE: MOTHER TONGUE AND STRUCTURAL TYPE DATA.

A - ADJUSTED FIGURES DUE TO BOUNDARY CHANGES.

(1) - TOTALS FOR EACH COMPONENT OF THE CMA/CA ARE SHOWN IN CAT. NO. 95-903.

(2) - BASED ON 1981 AREA.

(3) - INCLUDES SEPARATED.

(4) - INCLUDES THE COUNTS OF MOBILE HOMES AND OTHER MOVABLE DWELLINGS.

(5) - THE AVERAGE NUMBER OF CHILDREN PER FAMILY IS CALCULATED USING THE TOTAL NUMBER OF CHILDREN AT HOME AND THE TOTAL NUMBER OF FAMILIES.

TABLEAU 1. CERTAINES CARACTERISTIQUES DE LA POPULATION, DES LOGEMENTS, DES MENAGES ET DES FAMILLES DE RECENSEMENT, SECTEURS DE RECENSEMENT, 1981

(BASE SUR LES DONNEES A 100%)

						CARACTERISTIQUES
						FAMILLES DANS LES MENAGES PRIVES, TOTAL FAMILLES EPOUX-EPOUSE FAMILLES MONOPARENTALES SELON LE NOMBRE D'ENFANTS A LA MAISON: 0 1 2 3-4 5 ET PLUS ENFANTS A LA MAISON, TOTAL MOINS DE 6 ANS 6-14 ANS 15-17 ANS 18-24 ANS 25 ANS ET PLUS NOMBRE MOYEN DE PERSONNES PAR FAMILLE NOMBRE MOYEN D'ENFANTS PAR FAMILLE (5) PERSONNES FAISANT PARTIE D'UNE FAMILLE DANS LES MENAGES PRIVES PERSONNES HORS FAMILLE DANS LES MENAGES PRIVES

NOTA: LES CALCULS SONT BASES SUR DES DONNEES NON ARRONDIES.

VOIR LA SECTION "NOTES SPECIALES" DU TEXTE (PAGE XIII) CONCERNANT LES DONNEES SUR LA LANGUE MATERNELLE ET LE TYPE DE CONSTRUCTION.

A - CHIFFRES AJUSTES A CAUSE DE CHANGEMENTS DE LIMITES.

(1) - LES TOTAUX DE CHAQUE COMPOSANTE DES RMR/AR SE RETROUVENT DANS LE BULLETIN NO. 95-903 AU CATALOGUE.

(2) - D'APRES LA SUPERFICIE DE 1981.

(3) - COMPREND LES PERSONNES SEPEEES.

(4) - COMPREND LES HABITATIONS MOBILES ET LES AUTRES LOGEMENTS MOBILES.

(5) - LE NOMBRE MOYEN D'ENFANTS PAR FAMILLE EST CALCULE D'APRES LE NOMBRE TOTAL D'ENFANTS A LA MAISON ET LE NOMBRE TOTAL DES FAMILLES.

CONVERSION TABLE - TABLE DE CONVERSION

Census Tract Numbers in 1981, with Numbers for Corresponding Census Tracts in 1976,
Census Metropolitan Area of Trois-Rivières

Numéros des secteurs de recensement en 1981 et numéros des secteurs de recensement correspondants en 1976,
région métropolitaine de recensement de Trois-Rivières

1981	1976
1	1
2	2
3	3
4	4
5	5
6	6
7	7
8	8
9	9
10	10
11	11
12	12
13	13
100	100
101	101
102	LA VISITATION-DE-LA-POINTE-DU-LAC, MUN POINTE-DU-LAC, MUN
200	200
201	201
202	202
203	203
204	204
205.01	205*
205.02	205*
210	210
211	ST-LOUIS-DE-FRANCE, MUN

* Part of a Census Tract or Census Subdivision. - Partie de secteur de recensement ou de subdivision de recensement.

