CATALOGUE:
96-535
Vol: V — Part: 2)

1961 CENSUS OF CANADA
RECENSEMENT DU CANADA

Series 5.2 Série

AGRICULTURE

QUÉBEC

DOMINION BUREAU OF STATISTICS
JUN 25 1963
PROPERTY OF THE LIBRARY

BULLETIN 5.2—1

DOMINION BUREAU OF STATISTICS ● BUREAU FÉDÉRAL DE LA STATISTIQUE

BNGK c.2
6904960
440p

DOMINION BUREAU OF STATISTICS ● BUREAU FÉDÉRAL DE LA STATISTIQUE

1961 CENSUS OF CANADA
RECENSEMENT DU CANADA

AGRICULTURE

QUÉBEC

BULLETIN 5.2—1

$4.00

Published by Authority of
The Minister of Trade and Commerce

Publication autorisée par
le ministre du Commerce

June - 1963 - Juin
6061-717

ROGER DUHAMEL, F.R.S.C.
Queen's Printer and Controller of Stationery
Ottawa

ROGER DUHAMEL, M.S.R.C.
Imprimeur de la Reine et Contrôleur de la Papeterie
Ottawa

PREFACE

This report is part of Volume V of the 1961 Census and presents final results of the Census of Agriculture as of June 1, 1961.

The introduction includes definitions and explanations of terms used in the report, and contains a section on the Agriculture Quality Check. The tabular material contains a number of historical tables in which comparable data for previous censuses are given, and a series of tables which provide basic information collected in the Census of Agriculture for counties, census divisions and subdivisions. A number of tables present data cross-classified by such factors as size, tenure, economic class and type of farm.

Specimens of the various questionnaires used in the 1961 Census of Agriculture and an index to tables will be found in the appendices.

Material for this report was prepared in the Census of Agriculture Section of the Census Division.

WALTER E. DUFFETT,
Dominion Statistician.

Ottawa, March 29, 1963.

PRÉFACE

Le présent rapport fait partie du volume V du recensement de 1961. Il présente les résultats définitifs du recensement de l'agriculture du 1er juin 1961.

L'introduction contient la définition et l'explication des termes employés dans le rapport et une section sur le contrôle qualitatif du recensement de l'agriculture. La matière tabulaire contient un certain nombre de tableaux chronologiques de données comparatives des recensements antérieurs et une série de tableaux contenant les renseignements de base obtenus dans les comtés et les divisions et subdivisions de recensement lors du recensement de l'agriculture. Un certain nombre de tableaux présentent des chiffres recoupés par des facteurs tels que la grandeur, le mode d'occupation et la catégorie économique de la ferme.

Les appendices reproduisent les divers questionnaires employés au recensement de l'agriculture de 1961. On y trouve aussi un index des tableaux.

La matière du présent rapport a été établie à la Section du recensement de l'agriculture de la Division du recensement.

WALTER E. DUFFETT,
Statisticien du Dominion.

Ottawa, 29 mars 1963.

TABLE OF CONTENTS

Preface

Introduction

Historical

Table 1. Data for all census farms and commercial farms, 1951 and 1961.

Table 2. All census farms—population, number of farms, areas, capital and indebtedness, 1901-1961, and expenditures, 1900-1960.

Table 3. All census farms classified by size of farm, tenure and age of operator, 1921-1961.

Table 4. All census farms—area of field crops, 1921-1961.

Table 5. All census farms—vegetables, tree fruits and small cultivated fruits, 1921-1961.

Table 6. All census farms—livestock and poultry, 1921-1961.

Table 7. All census farms—machinery and electric power, 1921-1961.

Table 8. All census farms—forest products from farm woodlots and maple products, 1920-1960.

Table 9. All census farms reporting livestock classified by number reported, 1951, 1956 and 1961.

Table 10. All census farms reporting field crops classified by area sown for harvest, 1951, 1956 and 1961.

Table 11. Agriculture on non-farm holdings, 1921-1961.

Province and census division

Table 12. All census farms—number of farms classified by size; area and use of farm land, 1961.

Table 13. All census farms—population, tenure, operators and unimproved pasture, 1961, new breaking and irrigation, 1960, and fur-bearing animals, 1961.

Table 14. All census farms classified by economic class of farm.

Table 15. Commercial farms classified by type of farm.

Table 16. All census farms—area and farms reporting field crops, 1961.

Table 17. All census farms—vegetables, tree fruits, small cultivated fruits, greenhouses, cut flowers and dry bulbs, and nurseries, 1961.

Table 18. All census farms—farm capital, 1961.

Table 19. All census farms—livestock and poultry, numbers and values, 1961.

Table 20. All census farms—value of agricultural products sold, 1960.

Table 21. All census farms—machinery and electric power, 1961.

Table 22. All census farms—agricultural labour, 1960.

Table 23. All census farms—part-time work, 1960.

Table 24. All census farms—expenditures, 1960, and mortgages, 1961.

Table 25. All census farms—forest products from farm woodlots, 1960, maple products, 1961, and forest fires, 1956-1960.

Table 26. All census farms—forage seed production, 1960, grass silage, 1961, and grain on hand, June 1, 1961.

Table 27. All census farms—dairy products, May 1961.

TABLE DES MATIÈRES

Préface

Introduction

Historique

Tableau 1. Données pour toutes les fermes de recensement et les fermes commerciales, 1951 et 1961.

Tableau 2. Toutes les fermes de recensement—population, nombre de fermes, superficies, biens capitaux et dettes, 1901-1961, et dépenses, 1900-1960.

Tableau 3. Toutes les fermes de recensement classées selon la grandeur de la ferme, le mode d'occupation et l'âge de l'exploitant, 1921-1961.

Tableau 4. Toutes les fermes de recensement—superficie des grandes cultures, 1921-1961.

Tableau 5. Toutes les fermes de recensement—légumes, fruits de verger et petits fruits cultivés, 1921-1961.

Tableau 6. Toutes les fermes de recensement—bétail et volaille, 1921-1961.

Tableau 7. Toutes les fermes de recensement—machines et énergie électrique, 1921-1961.

Tableau 8. Toutes les fermes de recensement—produits forestiers provenant des boisés de ferme et produits de l'érable, 1920-1960.

Tableau 9. Toutes les fermes de recensement déclarant du bétail, classées selon le nombre déclaré, 1951, 1956 et 1961.

Tableau 10. Toutes les fermes de recensement déclarant des grandes cultures classées selon la superficie ensemencée pour la récolte, 1951, 1956 et 1961.

Tableau 11. Agriculture dans les exploitations non agricoles, 1921-1961.

Province et division de recensement

Tableau 12. Toutes les fermes de recensement—nombre de fermes classées selon la grandeur; superficie et utilisation de la terre agricole, 1961.

Tableau 13. Toutes les fermes de recensement—population, mode d'occupation, exploitants et pâturages non défrichés, 1961, nouveaux labours et irrigation, 1960, et animaux à fourrure, 1961.

Tableau 14. Toutes les fermes de recensement classées selon la catégorie économique.

Tableau 15. Fermes commerciales classées selon le genre.

Tableau 16. Toutes les fermes de recensement—superficie et fermes déclarant des grandes cultures, 1961.

Tableau 17. Toutes les fermes de recensement—légumes, fruits de verger, petits fruits cultivés, serres, fleurs à couper et bulbes séchés, et pépinières, 1961.

Tableau 18. Toutes les fermes de recensement—capital agricole, 1961.

Tableau 19. Toutes les fermes de recensement—bétail et volaille, nombre et valeur, 1961.

Tableau 20. Toutes les fermes de recensement—valeur des produits agricoles vendus, 1960.

Tableau 21. Toutes les fermes de recensement—machines et énergie électrique, 1961.

Tableau 22. Toutes les fermes de recensement—main-d'oeuvre agricole, 1960.

Tableau 23. Toutes les fermes de recensement—travail à temps partiel, 1960.

Tableau 24. Toutes les fermes de recensement—dépenses, 1960, et hypothèques, 1961.

Tableau 25. Toutes les fermes de recensement—produits forestiers provenant des boisés de ferme, 1960, produits de l'érable, 1961, et incendies de forêt, 1956-1960.

Tableau 26. Toutes les fermes de recensement—production de semences fourragères, 1960, herbages d'ensilage, 1961, et céréales disponibles, 1er juin 1961.

Tableau 27. Toutes les fermes de recensement—produits laitiers, mai 1961.

Subdivision

Table 28. All census farms—population, operators, tenure, area and use of farm land, 1961.

Table 29. All census farms—machinery, electric power, number and size of farms, 1961.

Table 30. All census farms—livestock and certain field crops, 1961.

Cross-classification

Table 31. Farms and farm data classified by economic class of farm.

Table 32. Farms and farm data classified by size of farm, 1961.

Table 33. Farms and farm data classified by tenure of operator, 1961.

Table 34. Farms and farm data classified by total capital value, 1961.

Table 35. Farms and farm data classified by area of improved land, 1961.

Table 36. Farms and farm data classified by number of days of part-time work, 1960.

Table 37. Commercial farms and commercial farm data classified by type of farm.

Irrigation

(Ontario, Saskatchewan, Alberta and British Columbia)

Table 38. Irrigation data for all census farms, 1960.

Table 39. Irrigation data for all census farms, 1960, classified by source of irrigation water, 1960, and size of farm, 1961.

Table 40. Irrigation data for all census farms, classified by area irrigated, 1960.

Appendices

Yukon and Northwest Territories—Agriculture on farms, 1931-1961.

Questionnaires.

Index

Subdivision

Tableau 28. Toutes les fermes de recensement—population, exploitants, mode d'occupation, superficie et utilisation de la terre agricole, 1961.

Tableau 29. Toutes les fermes de recensement—machines, énergie électrique, nombre et grandeur des fermes, 1961.

Tableau 30. Toutes les fermes de recensement—bétail et certaines grandes cultures, 1961.

Classification recoupée

Tableau 31. Fermes et données sur les fermes classées selon la catégorie économique.

Tableau 32. Fermes et données sur les fermes classées selon la grandeur de la ferme, 1961.

Tableau 33. Fermes et données sur les fermes classées selon le mode d'occupation de l'exploitant, 1961.

Tableau 34. Fermes et données sur les fermes classées selon la valeur totale des biens, 1961.

Tableau 35. Fermes et données sur les fermes classées selon la superficie de la terre défrichée, 1961.

Tableau 36. Fermes et données sur les fermes classées selon le nombre de jours de travail à temps partiel, 1960.

Tableau 37. Fermes commerciales et données sur les fermes commerciales classées selon le genre de ferme.

Irrigation

(Ontario, Saskatchewan, Alberta et Colombie-Britannique)

Tableau 38. Données sur l'irrigation, toutes les fermes de recensement, 1960.

Tableau 39. Données sur l'irrigation, toutes les fermes de recensement, 1960, classées selon la source de l'eau, 1960, et la grandeur de la ferme, 1961.

Tableau 40. Données sur l'irrigation, toutes les fermes de recensement classées selon la superficie irriguée, 1960.

Appendices

Yukon et Territoires du Nord-Ouest—Agriculture dans les fermes, 1931-1961.

Questionnaires.

Index

SYMBOLS

— to indicate nil or zero.

.. to indicate figures are not available.

– -- to indicate less than one acre.

SIGNES CONVENTIONNELS

— néant ou zéro.

.. chiffres non disponibles.

– moins d'une acre.

INTRODUCTION

This report presents the final results of the 1961 Census of Agriculture. It is part of a series of ten Provincial reports and a Summary report for Canada which make up Volume V of the Volume Series of 1961 Census Reports.

A detailed account of Census of Agriculture methodology will be found in the Administrative Report, which is included in Volume VII.

Definition of a Farm. — In the 1961 Census, a farm is defined as an agricultural holding of one acre or more with sales of agricultural products during the past 12 months of $50 or more.

The holding may consist of a single tract of land or of a number of separate tracts held under the same or different tenures, and operated as a single unit. Where the farm was made up of several parts located in different municipalities, the 1961 Census reported the complete farm as one unit in the municipality where the headquarters were located.

The 1961 Census farm definition differs from the definition used in the 1956 and 1951 Censuses. In these previous two censuses, a farm was defined as a holding on which agricultural operations were carried out and which was (a) 3 acres or more in size or (b) from 1 to 3 acres in size and with agricultural production during the previous year valued at $250 or more. The 1961 farm definition was more restrictive than the previous definition and some of the intercensal changes in the agricultural statistics for the 1956-1961 period were due to the change in farm definition. The 1961 definition was more restrictive mainly for the "3-acre or more" size group because a minimum of $50 sales of agricultural products was required in the 1961 Census whereas in 1956 and 1951 no minimum production or sales level was required (in addition to the minimum size limit of 3 acres).

A separate questionnaire, Form 7, was used to obtain agricultural information for holdings on which there was some agricultural activity, but because the holdings were too small in size or because the agricultural production was too limited, they did not qualify as farms under the census definition. Based on the data collected on Form 7, some appraisal was possible of the effect on agricultural statistics of the change in farm definition. Table I shows by province, the number and area of holdings not classified as farms in 1961 due to the change in farm definition between 1956 and 1961. Each of the holdings reported in this table were 3 acres or more in size in 1961, but reported less than $50 sales of agricultural products.

Corresponding data on numbers of livestock and poultry are shown in Table II.

Acreage data for cropland and improved pasture were asked for on Form 7 in 1961, but some of the data collected were not reliable because of some apparent misunderstanding by either the enumerator or respondent for these items. For this reason, data comparable to that published in Tables I and II are not given for cropland and improved pasture.

Le présent rapport donne les résultats définitifs du recensement de l'agriculture de 1961. Il fait partie d'une série de dix rapports provinciaux et d'un rapport récapitulatif de tout le Canada, série qui constitue le volume V de la série de rapports sur le recensement de 1961.

On trouvera une description détaillée de la méthodologie du recensement de l'agriculture dans le Rapport administratif, au volume VII.

Définition de la ferme. — Au recensement de 1961, une ferme était une exploitation de 1 acre ou plus qui avait vendu au cours des 12 mois antérieurs pour $50 ou plus de produits agricoles.

La terre peut se composer d'un seul lopin ou d'un certain nombre de lopins distincts selon un même ou différents modes d'occupation et doit être exploitée comme unité distincte. Lorsque la ferme se composait de diverses parties situées dans des municipalités différentes, le recensement de 1961 dénombrait la ferme entière dans la municipalité où se trouvait la maison de l'exploitant (siège de la ferme).

Au recensement de 1961, la définition de la ferme n'était pas la même qu'aux recensements de 1956 et de 1951, alors qu'une ferme était une terre sur laquelle se faisaient des travaux agricoles et qui était a) de trois acres ou plus ou b) d'une à trois acres et dont la production l'année précédente avait été évaluée à $250 ou plus. La définition de 1961 était plus restrictive que la précédente et certaines variations intercensales dans la statistique agricole de la période 1956-1961 sont attribuables à la nouvelle définition. La définition de 1961 a été plus restrictive principalement pour le groupe de "3 acres ou plus" car il fallait au moins $50 de ventes de produits agricoles en 1961, alors qu'en 1956 et en 1951 on ne fixait aucun minimum de production ou de vente du moment que la terre avait au moins 3 acres.

Un autre questionnaire (Formule 7) a servi à obtenir des renseignements sur les terres où se faisait quelque travail agricole, mais comme elles étaient trop petites et leur production trop limitée, elles n'ont pas été considérées comme des fermes suivant la définition du recensement. Les données recueillies sur la Formule 7 ont permis de déterminer les conséquences de la nouvelle définition sur la statistique agricole. Le tableau I indique, par province, le nombre et la superficie des exploitations non classées comme des fermes en 1961 à cause du changement apporté à la définition d'une ferme entre 1956 et 1961. Chacune des exploitations indiquées dans le tableau comptait 3 acres ou plus en 1961, mais déclarait des ventes inférieures à $50.

Les données correspondantes sur le bétail et la volaille paraissent au tableau II.

La Formule 7 demandait aussi des renseignements, en 1961, au sujet de la terre cultivée et des pâturages défrichés, mais certaines données n'étaient pas sûres à cause d'une certaine méprise de la part de l'agent recenseur ou du répondant dans l'interprétation des questions. C'est pourquoi les chiffres comparables à ceux des tableaux I et II ne paraissent pas au sujet de la terre cultivée et des pâturages défrichés.

TABLE I. Number and area of holdings not classified as farms in 1961 due to the change in farm definition between 1956 and 1961

TABLEAU I. Nombre et superficie des exploitations non classées comme des fermes en 1961, à cause du changement apporté à la définition d'une ferme entre 1956 et 1961

Province	Holdings excluded by farm definition change — Exploitations exclues par suite du changement de la définition d'une ferme		Province
	Number — Nombre	Area — Superficie	
		acres	
CANADA	**40,731**	**2,778,698**	**CANADA**
Newfoundland	1,606	19,763	Terre-Neuve
Prince Edward Island	690	44,662	Île-du-Prince-Édouard
Nova Scotia	5,746	427,715	Nouvelle-Écosse
New Brunswick	6,545	489,438	Nouveau-Brunswick
Quebec	13,088	1,051,131	Québec
Ontario	6,159	426,349	Ontario
Manitoba	958	47,013	Manitoba
Saskatchewan	478	21,431	Saskatchewan
Alberta	1,449	101,119	Alberta
British Columbia	4,012	150,077	Colombie-Britannique

TABLE II. Livestock and poultry on holdings not classified as farms in 1961 due to the change in farm definition between 1956 and 1961

TABLEAU II. Bétail et volaille dans les exploitations non classées comme fermes en raison du changement de définition de la ferme entre 1956 et 1961

Item — Détail	Canada	Newfoundland — Terre-Neuve	Prince Edward Island — Île-du-Prince-Édouard	Nova Scotia — Nouvelle-Écosse	New Brunswick — Nouveau-Brunswick	Québec	Ontario	Manitoba	Saskatchewan	Alberta	British Columbia — Colombie-Britannique
	number — nombre										
Livestock — Bétail:											
Horses and ponies — Chevaux et poneys	27,714	916	697	2,423	2,546	5,510	7,707	674	474	3,229	3,538
Cattle, total — Bovins, total	*46,719*	*1,015*	*675*	*7,724*	*6,405*	*12,082*	*7,027*	*1,620*	*965*	*2,298*	*6,908*
Cows, 2 years and over, milking or to be milked — Vaches de 2 ans et plus en lactation ou devant être traites	20,996	473	362	3,727	3,443	5,921	2,673	758	382	882	2,375
Other cattle and calves — Autres bovins et veaux	25,723	542	313	3,997	2,962	6,161	4,354	862	583	1,416	4,533
Goats — Chèvres	3,002	194	7	136	132	405	665	83	230	306	844
Pigs — Porcs	10,404	111	115	1,141	1,669	3,151	2,101	361	243	819	693
Sheep — Moutons	12,204	5,663	110	1,545	993	1,970	609	266	48	374	626
Poultry — Volaille:											
Hens and chickens, total — Poules et poulets, total	*421,383*	*10,521*	*4,731*	*34,045*	*63,355*	*92,716*	*80,605*	*22,313*	*20,192*	*41,111*	*51,794*
Hens and pullets, 6 months and over — Poules et poulettes de 6 mois et plus	239,642	9,220	3,565	23,547	36,921	60,026	47,513	7,775	6,768	13,636	30,671
Other chickens and chicks — Autres poulets et poussins	181,741	1,301	1,166	10,498	26,434	32,690	33,092	14,538	13,424	27,475	21,123
Turkeys, ducks and geese — Dindons, canards et oies	19,616	229	228	1,004	606	1,783	7,977	874	1,058	2,523	3,334

Year to which Census figures apply. — The statistics for farms, farm operators, farm areas, crop areas, livestock and poultry numbers, farm machinery, electric power, farm mortgages and grain on hand relate to June 1, 1961. Data on new breaking, forage seed harvested, and area irrigated relate to the year 1960. The information on agricultural labour, part-time work, farm expenditures and sales, forest products and broiler production refer to the 12-month period, June 1, 1960 to May 31, 1961. For farm expenditures and sales, if the operator preferred to report the information for the calendar year 1960, rather than for the past 12 months, this was permitted.

Maple products and grass silage were reported for the 1961 season. Milk production was reported for the month of May 1961, and a question on forest fires referred to the past five-year period.

Farm Operator. — This term is used in the Census to designate the person who is directly responsible for the agricultural operations of the farm, whether as owner, tenant or hired manager. As only one operator was listed for each farm, the number of farm operators is the same as the number of farms. If, for example, the farm was operated as a partnership, only one partner was considered to be the farm operator.

Tenure of Operator. — Farms are classified by tenure depending on whether the operator owns, rents or manages the farm. A fully owned farm means the operator holds the title or deed to all the land he operates or has a purchase agreement for same. It does not necessarily mean that the property is free of debt. The term "partly owned - partly rented" refers to instances where the farm operator owns only part of the land he operates and rents or leases the remainder. When the operator manages the whole farm for someone else, it is classed as a managed farm.

If the farm is only partly managed, then for tenure purposes, the managed portion is considered to be owned. For example, a farm which is partly managed and partly rented is classed as a partly owned - partly rented farm.

Leased land is included with rented land.

Farm Population. — All persons living in a dwelling situated on a farm as defined in the Census were considered to be farm population, regardless of their occupation. In the case of institutions located on a farm, only the manager, hired farm workers and members of their households were included with the farm population. Prior to the 1951 Census, the farm population as reported in the Census of Agriculture was tabulated from a question appearing on the General Farm Schedule. In the 1951, 1956 and 1961 Censuses the question appeared only on the Population Document. Nevertheless,

Année à laquelle ont trait les chiffres du recensement. — La statistique des fermes, des exploitants agricoles, des superficies et des cultures, du bétail et de la volaille, des machines agricoles, de l'énergie électrique, des hypothèques foncières et des stocks de céréales porte sur le 1er juin 1961. Les données sur les nouveaux labours, les semences fourragères récoltées et la superficie irriguée ont porté sur l'année 1960. Les renseignements sur la main-d'oeuvre agricole, le travail à temps partiel, les dépenses et les ventes des fermes, les produits forestiers et la production de volaille de gril ont trait aux 12 mois écoulés entre le 1er juin 1960 et le 31 mai 1961. Dans le cas des dépenses et des ventes, il était permis à l'exploitant d'indiquer les chiffres de l'année civile 1960 plutôt que ceux des 12 derniers mois.

Les produits de l'érable et les herbages d'ensilage déclarés visent la saison 1961. La production laitière a été déclarée pour le mois de mai 1961 et une question sur les incendies de forêt visait les cinq dernières années.

Exploitant agricole. — Aux termes du recensement, cette expression désigne la personne directement responsable des travaux agricoles de la ferme, soit à titre de propriétaire, de locataire ou de gérant. Étant donné qu'un seul exploitant a été attribué à chaque ferme, le nombre d'exploitants est le même que le nombre de fermes. Si, par exemple, la ferme est exploitée en société, un seul des associés est considéré comme exploitant de la ferme.

Mode d'occupation. — Les fermes sont classées suivant le mode d'occupation, selon que l'exploitant possède, loue ou gère la ferme. Une ferme à propriété entière signifie que l'exploitant détient le titre ou l'acte de toute la terre qu'il exploite ou qu'il possède une convention d'achat à ce sujet. Il ne s'ensuit pas nécessairement que la propriété soit libre de toute dette. Les expressions "partiellement possédée" et "partiellement louée" s'appliquent aux fermes dont l'exploitant possède une partie seulement de la terre qu'il exploite, et loue le reste à bail ou autrement. Lorsqu'il gère toute la ferme pour une autre personne, elle est classée comme ferme gérée.

Si la ferme n'est que partiellement gérée, la partie gérée est considérée comme possédée, aux fins du mode d'occupation. Par exemple, une ferme partiellement gérée et partiellement louée est classée comme ferme partiellement possédée - partiellement louée.

La terre louée à bail est incluse dans la terre louée.

Population agricole. — Toutes les personnes demeurant dans un logement situé dans une ferme (définie dans le recensement) constituent la population agricole, quelle que soit leur profession. Dans le cas des institutions situées dans une ferme, seuls le gérant, la main-d'oeuvre engagée et les membres de leur ménage sont comptés parmi la population agricole. Jusqu'au recensement de 1951, la population agricole établie par les recensements de l'agriculture était calculée d'après une question du Questionnaire agricole général. Aux recensements de 1951, 1956 et 1961, la question n'a paru que dans le Document-population. Toutefois,

the term "farm population" has the same definition in all censuses. The farm population figures given in Tables 2, 13 and 28 include both urban farm and rural farm population. Persons living on farms that were located in cities, towns or villages were included with the farm population of the adjoining subdivisions.

Farm Areas. – The area of farm land reported for each municipality subdivision represents the area of land operated by farmers whose headquarters are in the municipality. The area of farm land reported in Table 28 for the municipal units may, therefore, be greater or less than the actual farm area within the municipal boundaries. For larger subdivisions of the provinces, such as census divisions or counties, the discrepancy between reported area of farms and actual farm area will be less significant.

Crown lands, usually pasture land, which were operated under a lease arrangement with Federal, Provincial or Municipal governments are reported as part of the farming operation of the person to whom the land was leased. However, land which was used under a per head grazing permit or fee is not included.

Large areas of timber land or other non-agricultural land held by a farm operator, but operated apart from the farm business are excluded.

Use of Land. – All farm land is classified according to use, with each acre included in only one of the categories.

(1) **Improved land.** – The area of improved land consists of the total of the areas reported for the four land categories listed below, namely, area under crops, improved pasture, summer fallow, and other improved land.

(2) **Area under crops.** – Included in this item is the total area of cropland sown or to be sown for harvest in 1961. It is the total area of all field crops (Table 16), and fruits, vegetables, nursery and greenhouse products (Table 17). Because some crops are reported in fractions of an acre there may be slight differences between the sum of the individual crop acreages and the total cropland. Where inter-cropping or double cropping is practised, the land area was to be reported only once in the category "area under crops", but the areas of each crop were included with the individual crop acreages.

(3) **Improved pasture.** – All land which has been cultivated and seeded to pasture and was used for grazing is included in this item. Enumerators were instructed **not** to include natural prairie or hay land that was pastured after the crop had been removed.

(4) **Summer fallow.** – The enumerator was instructed to include in this item land from which no crop was to be harvested during 1961, but which was to be cultivated or worked during the year for weed control and/or for moisture conservation. Areas which were sown to a crop with the intention of ploughing the crop under as green manure were enumerated as summer fallow, but land ploughed in the summer after a crop, such as hay or fall rye, had been harvested, was to be enumerated as cropland.

There are indications that in some areas the enumerator may have erroneously included summer or fall ploughing and idle land as summer fallow.

(5) **Other improved land.** – This item includes the area of barnyards, home gardens, lanes and roads on farms. It also includes areas of cultivated land that were lying idle, being neither summer fallowed nor cropped, and areas of new breaking that had not been seeded to a crop. Acreages from which sod is being sold for lawn sodding purposes are also included in this item.

(6) **Woodland.** – This includes farm woodlots, land leased for cutting, sugar bush and cutover land with young growth which has or will have value as timber, fuelwood or Christmas trees. The area of trees planted for windbreaks was also to be included. It excludes large timber tracts which are run as a separate business from the farm. There is some evidence that changes in the area of this item between censuses may be due to differences in interpretation. This would be particularly true in areas of brushland.

(7) **Other unimproved land.** – Areas of natural pasture or hay land that had not been cultivated, brush pasture, grazing or waste land, sloughs, marsh and rocky land, etc., are all included in this item.

Crops. – The area of crops in 1961 represents the areas planted or to be planted for harvest in 1961, as reported to the enumerator at the time of enumeration. Actual harvested acreages may vary from the Census report due to changes in planting intentions or crop failure which occurred after the date of enumeration. In the case of hay land where two or more cuttings of hay are taken, the acreage was to be reported only once.

la "population agricole" a gardé la même définition dans tous les recensements. Les chiffres de la population agricole des tableaux 2, 13 et 28 comprennent la population agricole urbaine et rurale. Les personnes demeurant dans des fermes situées dans les cités, villes ou villages font partie de la population agricole des subdivisions voisines.

Superficie des fermes. – La superficie de la terre agricole ou des fermes déclarée dans chaque subdivision municipale représente la superficie de terre exploitée par des cultivateurs dont la résidence est dans la municipalité. La superficie de la terre agricole des subdivisions municipales indiquée au tableau 28 peut donc être supérieure ou inférieure à la superficie réelle des fermes comprises dans les limites de la municipalité. Dans le cas des grandes subdivisions des provinces, comme les divisions de recensement ou les comtés, l'écart entre la superficie déclarée des fermes et la superficie réelle des fermes dans une subdivision sera moins appréciable.

Les terres de la Couronne, habituellement des pâturages, qui sont exploitées à bail en vertu d'accords avec les gouvernements fédéral, provinciaux ou municipaux, font partie de l'exploitation agricole de la personne à qui la terre a été louée à bail. Toutefois, la terre utilisée en vertu d'un permis de pâturage ou d'un droit par tête n'est pas incluse.

Les grandes étendues de terres boisées ou autres terres non agricoles détenues par un exploitant mais exploitées distinctement de la ferme, ne sont pas incluses.

Utilisation de la terre. – Toute terre agricole est classée suivant son utilisation, chaque acre n'étant incluse que dans une des catégories suivantes:

1) **Terre défrichée.** – La superficie de la terre défrichée comprend les superficies totales indiquées aux quatre catégories de terre suivantes: terre en culture, pâturages défrichés, jachères et autres terres défrichées.

2) **Terre en culture.** – On entend par là la superficie totale de la terre ensemencée ou devant l'être en vue d'une récolte en 1961. C'est la superficie totale de toutes les grandes cultures (tableau 16) et des cultures de fruits, de légumes, de produits de serre et de pépinière (tableau 17). Comme certaines cultures sont déclarées en fractions d'acre, la somme des superficies consacrées à chaque culture peut différer de celle de toute la terre en culture. Là où se pratiquent des cultures entre-plantées ou successives la superficie de la terre ne devait figurer qu'une fois dans la catégorie "terre en culture", mais la superficie de chaque culture particulière a été incluse.

3) **Pâturages défrichés.** – Ils comprennent toute la terre qui a été cultivée et ensemencée en pâturage et qui sert de pacage. Les agents recenseurs avaient été avertis de ne pas inclure les prairies naturelles et les terres à foin devant servir de pacage après la récolte.

4) **Jachères.** – L'agent recenseur devait indiquer à cet article la terre qui ne serait pas moissonnée en 1961 mais qui devait être cultivée ou travaillée durant l'année pour régulariser ou conserver l'humidité. Les grandes étendues ensemencées avec l'intention de les retourner comme engrais vert étaient classées comme jachères, mais la terre labourée durant l'été après une récolte de foin ou de seigle d'automne devait être déclarée comme terre en culture.

Il semble qu'en certains endroits l'agent recenseur ait pu inclure par erreur comme jachères les labours d'été ou d'automne et la terre inexploitée.

5) **Autre terre défrichée.** – Elle comprend la superficie des basses-cours, des jardins potagers et des ruelles et chemins de ferme. Elle comprend aussi les superficies de terre cultivée mais inexploitée, n'étant ni en jachère ni en culture, et les nouveaux labours qui n'avaient pas encore été mis en culture. Les superficies dont le gazon est vendu pour le gazonnage des parterres sont aussi comprises dans cet article.

6) **Terre à bois.** – La terre à bois comprend les boisés de ferme, la terre affermée pour la coupe du bois, les érablières recouvertes de jeunes pousses qui ont ou auront une valeur de bois-d'oeuvre et de bois de chauffage et comme arbres de Noël. Elle comprend aussi la superficie d'arbres plantés comme brise-vent mais ne comprend pas les grandes étendues boisées qui sont exploitées distinctement de la ferme. Il y a lieu de croire que les changements de superficie de cette terre d'un recensement à l'autre tiennent à des différences d'interprétation. Tel serait particulièrement le cas dans les régions de terre en broussailles.

7) **Autre terre non défrichée.** – Cette rubrique comprend les superficies de pâturages naturels ou de terre à foin qui n'ont pas été cultivées, les pâturages de brousse, les terres à pacage ou incultes, les fondrières, les marais et les terrains rocailleux.

Cultures. – La superficie des cultures, en 1961, représente les superficies ensemencées ou à ensemencer en vue de la récolte de 1961, d'après les renseignements obtenus par l'agent recenseur lors du dénombrement. La superficie réelle des cultures peut différer de celle du recensement en raison de modifications apportées aux projets ou de pertes de récolte survenues après la date du dénombrement. Dans le cas de la terre à foin qui a donné deux récoltes ou plus, la superficie ne devait être inscrite qu'une fois.

The area of vegetables and cultivated small fruits was to be reported only when these products were being grown mainly for sale, and in the case of tree fruits, only when there were 25 or more fruit trees on the farm.

Fruit trees which were definitely abandoned and worthless were not to be included when reporting the number of trees on the farm.

The area of greenhouses and nursery products were to be reported only when grown mainly for sale.

Livestock. — Livestock are reported on the farm where located, regardless of ownership, except for livestock kept on community pastures. In this case, livestock are related to the farm of the operator owning them rather than to the community pasture.

When reporting the number of cows and heifers kept mainly for milking purposes, the enumerators were instructed to include "heifers, 1 year and under 2 years, being raised mainly for milk production" and "cows and heifers, 2 years and over, milking or to be milked" regardless of whether or not they were of dairy breeding.

Milk Production. — In order to minimize the error due to memory bias, the production of whole milk was enumerated for the month of May 1961.

The enumerator was required to enter the amount of dairy products sold and the amount used on the farm and also the milk equivalents for each product. A table of conversion rates was included on the Agriculture Questionnaire to assist the enumerator in calculating these milk equivalents. Only the milk equivalent figures were tabulated, and the amount of dairy products was calculated by dividing the milk equivalent figures by the conversion rates given to the enumerator.

Farm Values. — This is the value of farm capital: land and buildings, machinery and equipment (including automobiles), livestock and poultry. Farm operators were asked to give a value for land and buildings, farm machinery and equipment on their farm regardless of tenure. The value reported was to be an estimate of the market value, not the original, replacement or assessed value.

The value of land and buildings was to be the value of the property when being used for agricultural purposes. For areas surrounding cities or towns, the real estate value (for subdivision, industrial, or other non-agricultural purposes) of the farm property was **not** to be reported. There are indications, however, that some enumerators in the urban areas did report the real estate value of the farm property.

The value to be reported for farm machinery was the present market value — that is, the amount for which the machinery and equipment would sell if there was a willing buyer and a willing seller and not a forced sale. It might be explained as the price the machine would likely bring, in its present condition, at an auction sale or the amount the farmer would be willing to pay for the machine if he was buying one of the same make, age and condition. The original value or replacement value was not to be reported unless it conformed with the market value.

The total value of farm machinery and equipment includes the value of items not reported separately as well as the value of the machines which are reported separately.

Values for the livestock and poultry reported in the Census were compiled from data on average farm values for the various types of livestock and poultry obtained by the Agriculture Division of the Dominion Bureau of Statistics in a special Sample Survey.

Farm Machinery and Equipment. — The number and value was to be reported for farm machines on the farm at the Census date, regardless of whether the machines were owned by the operator or someone else. Old machines no longer being used were not to be reported. Equipment owned in partnership was to be reported on the farm where it was located as of the Census date.

It appears that there was some over-reporting of the grain combine in Quebec, particularly in the eastern parts of the province. Apparently some enumerators misunderstood the meaning of the term "grain combine" and reported other machines such as grain binders.

Maple Products. — The production of maple syrup and sugar was enumerated for the 1961 season. The production was to be reported for the farm where the trees were tapped, regardless of whether the operator or someone else tapped the trees.

Agricultural Labour. — Number of weeks of agricultural labour for persons 15 years of age and over was collected separately for male and female workers and for paid workers and unpaid family workers.

La superficie en légumes et petits fruits cultivés ne devait être déclarée que lorsque ces produits étaient cultivés surtout pour la vente et, dans le cas des fruits de verger, que si la ferme comprenait 25 arbres fruitiers ou plus.

Les arbres fruitiers définitivement abandonnés et sans valeur ne devaient pas être inclus dans le nombre d'arbres de la ferme.

La superficie des serres et des pépinières ne devait être inscrite que si les produits étaient cultivés principalement pour la vente.

Animaux. — Les animaux, sauf ceux qui sont mis dans des pâturages en commun, sont attribués à la ferme où ils se trouvent, quel qu'en soit le propriétaire. S'ils sont dans des pâturages en commun, ils sont attribués à la ferme de l'exploitant auquel ils appartiennent plutôt qu'au pâturage en commun.

Pour indiquer le nombre de vaches et de génisses gardées surtout pour la traite, les agents recenseurs devaient inclure les "génisses de 1 an et de moins de 2, élevées principalement pour la production laitière" et les "vaches et génisses de 2 ans et plus, en lactation ou à traire" élevées ou non pour la production laitière.

Production laitière. — En vue de remédier aux faiblesses de mémoire, la production de lait nature a été recensée pour mai 1961.

L'agent recenseur devait inscrire la quantité de produits laitiers vendue et consommée à la ferme, de même que les équivalents de lait de chaque produit. Le Questionnaire agricole contenait une table de conversion pour aider l'agent recenseur à calculer les équivalents de lait. Seuls les chiffres en équivalent de lait paraissaient dans la table et l'on a obtenu la quantité de produits laitiers en divisant les équivalents de lait par les facteurs de conversion fournis à l'agent recenseur.

Valeurs agricoles. — Il s'agit de la valeur du capital agricole: terre et bâtiments, machines et outillage (y compris automobiles), bétail et volaille. Les exploitants agricoles devaient déclarer la valeur de la terre et des bâtiments, des machines et de l'outillage agricoles dans leurs fermes sans tenir compte du mode d'occupation de celles-ci. La valeur déclarée devait être l'estimation de la valeur marchande et non de la valeur initiale, de remplacement ou cotée.

La valeur de la terre et des bâtiments devait être la valeur de la propriété servant à des fins agricoles. Dans les régions avoisinantes des cités ou des villes, la valeur immobilière (aux fins de subdivision, d'industrie ou autres dispositions non agricoles) de la ferme **ne devait pas** être déclarée. Certains indices, cependant, laissent croire que des agents recenseurs des régions urbaines ont inscrit la valeur immobilière de la ferme.

La valeur à inscrire pour les machines agricoles est la valeur marchande actuelle, soit le montant auquel seraient vendus les machines et l'outillage à un acheteur consentant par un vendeur consentant et non dans une vente forcée. On peut l'expliquer comme étant le prix que la machine serait payée, dans son état actuel, dans une vente à l'enchère, ou le montant que le cultivateur serait disposé à payer pour la machine s'il en achetait une de la même marque, du même âge et en pareil état. La valeur initiale ou de remplacement ne devait pas être déclarée sauf si elle correspondait à la valeur marchande.

La valeur totale des machines et de l'équipement agricoles comprend la valeur des articles non déclarés séparément aussi bien que celle des machines déclarées séparément.

La valeur déclarée du bétail et de la volaille au recensement est calculée d'après les données sur la valeur moyenne à la ferme des divers types de bétail et de volaille tirée d'une enquête fragmentaire spéciale de la Division de l'agriculture du Bureau fédéral de la statistique.

Machines et équipement agricoles. — Il fallait inscrire le nombre et la valeur des machines agricoles à la ferme à la date du recensement, que les machines aient appartenu à l'exploitant ou à toute autre personne. Les vieilles machines inutilisables ne devaient pas être déclarées. L'équipement possédé conjointement devait être déclaré à la ferme où il se trouvait à la date du recensement.

Il semble y avoir eu surdénombrement dans le cas des moissonneuses-batteuses au Québec, particulièrement dans l'est de la province. Apparemment, des agents recenseurs n'ont pas saisi le sens de l'expression "moissonneuse-batteuse" et ont inscrit d'autres machines, telles que les lieuses, par exemple.

Produits de l'érable. — La production de sirop et de sucre d'érable est celle de la saison 1961 et vise la ferme où les arbres ont été entaillés, par l'exploitant ou par toute autre personne.

Main-d'oeuvre agricole. — Le nombre de semaines de travail agricole des personnes âgées de 15 ans et plus a été recueilli distinctement pour les hommes et pour les femmes, les travailleurs rémunérés et les aides familiaux non rémunérés.

Any person doing farm work on the farm for wages, salary, commission or on a piece rate or labour contract basis, was reported as paid labour. This included paid managers and members of the operator's family receiving regular or specified cash wages. Members of the operator's family (related by blood, marriage or adoption) who did agricultural work or chores full-time or part-time on the farm, but did not receive specified cash wages, were reported as unpaid family workers.

Agricultural labour done by the operator was not included unless the operator was a paid farm manager. In the case of partly managed farms, only the weeks worked by the manager on the managed portion of the holding were reported. For farms operated as a partnership, one partner was considered to be the operator; the other partners, if actually doing work on the farm, were reported as unpaid family workers.

Housework was not included as agricultural labour.

The number of persons in the agricultural labour force is given in Volume III under the occupation group "farmers and farm workers".

Part-time Work. – The 1961 Census contained three questions relating to work not connected with the operation of the farm during the past 12 months:

(a) the relationship of the value of farm products sold to income received by the farm operator and members of his family from other sources;
(b) the number of days that the operator worked off the farm at either farm or non-farm work;
(c) kind of part-time work.

The first two questions were used in the determination of "part-time" farms in the Economic Classification which is discussed in a later section. The "other sources" of income refers to the income derived from the part-time work. Non-farm work included fishing, trapping, lumbering, mining, road work, carpentry work, trucking, construction work, factory or clerical work, agency selling, etc. It also included such non-farm work as operating a filling station, grocery store or tourist cabins, either on the farm property or elsewhere. Farm work off the farm such as ploughing, threshing, general farm labour, etc. would only be included if it was done either for wages or on a custom basis. Exchange work was excluded as well as income from investments. Amounts received from crop insurance, hail insurance, government farm subsidies, deficiency payments, P.F.A.A. payments, etc. were to be counted as agricultural income.

The members of the operator's family who were included for the income comparison were those members living with the operator and who contributed financially to the general upkeep of the household.

Farm Expenditures. – Specified farm expenditures, whether paid in cash or obtained on credit, were reported for each farm for the 12-month period, June 1, 1960 to May 31, 1961. If the operator preferred to report the expenditures for the calendar year 1960, rather than for the past 12 months, this was permitted. In the case of tenant-operated farms, the expenditures for feed and seed purchases were to include those made by the landlord as well as those made by the tenant-operator.

If the farmer had a livestock or poultry contract with some other person or firm, the enumerator was to include the value of any feed supplied by the other party involved in the contract such as a processing plant supplying feed for broilers being fed under contract.

Farm Revenues. – Farm revenues represent the value of sales of all agricultural products sold from the farm including products traded or exchanged, whether received by the operator or some other person. For tenant-operated farms, the landlord's share of products sold was to be included. Products of an institutional farm used by the institution were considered sold.

Agricultural sales were to be reported for the 12-month period June 1, 1960 to May 31, 1961. However, if the operator preferred to report the sales for the calendar year 1960, rather than for the past 12 months, this was permitted.

Government deficiency payments were to be reported for the particular products for which the payments were being made. A separate question was included for such items as crop insurance, P.F.A.A. payments and Government acreage payments.

For farms for which no sales data were available, such as in the case of crop failure or farms operated for the first time in 1961, an estimate of sales was usually made during the editing phase of the processing based on reported crop and livestock inventories.

Toute personne qui fait, à la ferme, du travail agricole contre salaire, traitement, commission, à la pièce ou en vertu d'un contrat, a été inscrite comme main-d'oeuvre rémunérée. Ce qui comprenait les gérants et les membres de la famille de l'exploitant recevant un salaire régulier ou fixe en argent. Les membres de la famille de l'exploitant (apparentés par le sang, le mariage ou l'adoption) qui ont exécuté des travaux ou des tâches agricoles de plein temps ou à temps partiel à la ferme, mais qui ne recoivent pas de salaire fixe en argent ont été déclarés aides familiaux non rémunérés.

Le travail agricole exécuté par l'exploitant n'était pas inclus sauf si celui-ci était un gérant payé. Dans le cas des fermes en partie gérées, seules les semaines de travail du gérant sur la partie gérée de la ferme ont été indiquées. Dans le cas des fermes exploitées en société, un seul associé était considéré comme l'exploitant; les autres, s'ils travaillaient vraiment à la ferme, étaient inscrits comme aides familiaux non rémunérés.

Les travaux ménagers n'ont pas été inclus dans les travaux agricoles.

Le nombre de personnes faisant partie de la main-d'oeuvre agricole est indiqué au volume III sous le groupe de professions "agriculteurs et travailleurs agricoles".

Travail à temps partiel. – Le recensement de 1961 comptait trois questions ayant trait aux travaux non connexes à l'exploitation de la ferme durant les 12 derniers mois:

a) le rapport entre la valeur des produits agricoles vendus et le revenu, en provenance d'autres sources, de l'exploitant et des autres membres de sa famille;
b) le nombre de jours où l'exploitant a travaillé hors de la ferme à des tâches agricoles ou non agricoles;
c) la nature du travail à temps partiel.

Les deux premières questions ont servi à établir quelles étaient les fermes "à temps partiel" en vue du classement économique dont il sera question un peu plus loin. Les "autres sources de revenus" étaient le travail à temps partiel. Le travail non agricole comprenait des activités comme la pêche, le piégeage, l'abattage, l'extraction minière, les travaux de voirie et de menuiserie, le camionnage, la construction, le travail dans les manufactures, les bureaux ou les agences de vente, etc. Il comprenait aussi du travail non agricole comme l'exploitation d'une station-service, d'une épicerie ou de cabines de touristes, à la ferme ou ailleurs. Le travail agricole hors de la ferme, comme le labourage, le battage, les tâches ordinaires de la ferme, etc., n'était inclus que s'il était fait contre un salaire ou à l'entreprise. Le travail échangé et le revenu des placements n'étaient pas inclus. Les sommes reçues en assurances-récolte, assurances-grêle, subventions agricoles fédérales, paiements d'appoint, assistance à l'agriculture des Prairies, etc., étaient comptées comme revenus agricoles.

Les membres de la famille de l'exploitant qui ont été inclus en vue de la comparaison des revenus étaient ceux qui vivaient avec l'exploitant et qui ont contribué financièrement à l'entretien général du ménage.

Dépenses de la ferme. – Certaines dépenses de la ferme, comptant ou à crédit, ont été inscrites pour chaque ferme pour une période de 12 mois allant du 1er juin 1960 au 31 mai 1961. Si l'exploitant désirait déclarer les dépenses de l'année civile 1960 plutôt que celles des 12 derniers mois, il était libre de le faire. Dans le cas des fermes louées, les dépenses en aliments pour animaux et en semences devaient inclure celles du propriétaire et du locataire exploitant.

Si le cultivateur avait conclu avec quelque autre personne ou entreprise un contrat qui comprend le bétail ou la volaille, l'agent recenseur devait inclure la valeur de tous les aliments fournis pour les animaux par l'autre partie engagée par le contrat, comme le conditionneur qui fournirait de la pâtée pour les volailles de gril engraissées suivant les exigences du contrat.

Revenus de la ferme. – Les revenus de la ferme représentent la valeur des ventes de tous les produits agricoles vendus par la ferme, y compris les produits échangés, que l'exploitant ou une autre personne ait reçu ces revenus. Dans le cas des fermes louées, la part du propriétaire devait être incluse. Les produits d'une ferme d'institution, consommés par l'institution, étaient considérés comme vendus.

Les ventes agricoles inscrites visaient les 12 mois allant du 1er juin 1960 au 31 mai 1961. Toutefois, si l'exploitant préférait indiquer les ventes de l'année civile 1960, plutôt que celles des 12 mois antérieurs, il pouvait le faire.

Les paiements d'appoint gouvernementaux devaient être indiqués pour les produits en cause. Une question distincte avait trait aux paiements d'assurances-récolte, d'assistance à l'agriculture des Prairies et de superficies ensemencées.

Dans le cas des fermes dont les chiffres des ventes n'étaient pas disponibles, comme dans le cas d'une mauvaise récolte ou des fermes exploitées pour la première fois en 1961, on évaluait ordinairement les ventes lors du contrôle du dépouillement d'après les stocks de produits

Subsequent analysis showed, however, that in some instances this assignment was overlooked. The result is that large inventory totals occasionally appear in cross-classification data for farms reporting very low sales (Table 31).

Economic Classification of Farms. – The economic classification of farms takes into account (a) the total value of agricultural products sold; (b) the number of days the farm operator worked off the farm at either agricultural or non-agricultural work (excluding exchange work); and (c) the relationship of the value of agricultural products sold to income received by the operator and his family from all other sources (excluding income from investments). These three items refer to the 12-month period preceding the Census date, June 1, 1961.

All farms (except "Institutional farms, etc.") with a total value of agricultural products sold of $1,200 or more were classified as commercial farms.

In total, there are eleven economic classes, seven of which are for the commercial farm group. The various groups and classes are listed below.

(1) **Commercial farms.** – Commercial farms were divided into the following seven classes based on the value of agricultural products sold:

(a) $25,000 and over
(b) 15,000 - $24,999
(c) 10,000 - 14,999
(d) 5,000 - 9,999
(e) 3,750 - 4,999
(f) 2,500 - 3,749
(g) 1,200 - 2,499

(2) **Small scale farms.** – This group of farms was divided into two subgroups, namely, "part-time" farms and "other small scale" farms.

(a) **Part-time farms** include those with sales of agricultural products of $250 to $1,199, and
  (i) the operator reported 100 days or more of off-farm work (excluding exchange work); **or**
  (ii) the operator reported the income received by the operator and his family from all other sources (excluding income from investments) greater than the income received from the sale of agricultural products.

(b) **Other small scale farms** are farms with reported agricultural sales of $250 to $1,199 and the farm operator

  (i) worked off the farm less than 100 days, **and**
  (ii) reported the value of agricultural sales greater than the income received from other sources.

(3) **Residential and other small farms.** – This group included those farms with value of agricultural products sold of less than $250.

(4) **Institutional farms, etc.** – Experimental farms, community pastures, Indian reserves and farms operated by institutions, regardless of the amount of sales of agricultural products, were included in this group.

Hutterite Colonies were classified as commercial farms and not as institutional farms.

Farm Classification by Product Type. – The commercial farms in the 1961 Census (farms reporting $1,200 or more sales of agricultural products) were classified by product type. Generally, a criterion of 51.0 per cent or more of total sales was used for this classification. For example, a farm was typed as a poultry farm if 51.0 per cent or more of the total agricultural sales for the farm were obtained from the sale of poultry products. The product types and the items included for each type are listed below.

Under the criteria used, it was possible for a farm to qualify for more than one product type. To prevent this possibility, the types were given a priority rating in the order that they are listed below:

(1) **Dairy.** – (a) 51.0 per cent or more of total sales of agricultural products obtained from dairy products; **or**
(b) 40.0 to 50.9 per cent of total sales of agricultural products obtained from dairy products, provided that the sale of dairy products together with the sales of cattle and calves amount to 51.0 per cent or more of total sales of agricultural products.

(2) **Cattle, hogs, sheep (excluding farms qualifying as dairy).** – 51.0 per cent or more of total sales of agricultural products obtained from the sale of cattle, hogs and sheep (including wool).

(3) **Poultry.** – 51.0 per cent or more of total sales of agricultural products obtained from the sale of poultry and poultry products.

(4) **Wheat.** – 51.0 per cent or more of total sales of agricultural products obtained from the sale of wheat.

et de bestiaux. Une analyse subséquente a révélé toutefois qu'en certains cas cette estimation a été oubliée. Aussi, le recoupement des données indique parfois des stocks élevés dans des fermes ayant déclaré très peu de ventes (tableau 31).

Classement économique des fermes. – Le classement économique des fermes tient compte a) de la valeur totale des produits agricoles vendus; b) du nombre de jours que l'exploitant de la ferme a consacrés, hors de sa ferme, à du travail agricole ou non agricole (sans le travail d'échange); et c) du rapport entre la valeur des produits agricoles vendus et le revenu, de toute provenance, de l'exploitant et de sa famille (sans le revenu de ses placements). Ces trois considérations s'appliquent aux douze mois antérieurs au 1er juin 1961, date du recensement.

Toutes les fermes (sauf les "fermes d'institution, etc."), dont la valeur totale des produits agricoles vendus a été de $1,200 et plus ont été classées fermes commerciales.

Au total, il y a onze catégories économiques, dont sept de fermes commerciales. Les divers groupes et catégories sont énumérés ci-dessous.

1) **Fermes commerciales.** – Les fermes commerciales se répartissent entre les sept catégories suivantes, selon la valeur des produits agricoles vendus:

a) $25,000 et plus
b) 15,000 - $24,999
c) 10,000 - 14,999
d) 5,000 - 9,999
e) 3,750 - 4,999
f) 2,500 - 3,749
g) 1,200 - 2,499

2) **Petites fermes.** – Ce groupe de fermes se subdivise en deux sous-groupes, notamment les fermes "à temps partiel" et les "autres petites fermes".

a) **Les fermes à temps partiel** sont celles dont la vente de produits agricoles a été de $250 à $1,199, et
  i) dont l'exploitant a déclaré 100 jours ou plus de travail hors de sa ferme (sans compter le travail d'échange); **ou**
  ii) dont l'exploitant a déclaré le revenu qu'il a obtenu, lui et sa famille, de toutes sources (sans le revenu des placements) en excédent de celui qu'il a obtenu de la vente de produits agricoles.

b) **Autres petites fermes** s'entend des fermes qui ont déclaré des ventes de produits agricoles variant de $250 à $1,199 et dont l'exploitant
  i) a travaillé hors de sa ferme moins de 100 jours, **et**
  ii) a déclaré une valeur de vente de produits agricoles supérieure au revenu tiré d'autres sources.

3) **Fermes habitées et autres petites fermes.** – Groupe de fermes dont la valeur des produits agricoles vendus a été de moins de $250.

4) **Fermes d'institution, etc.** – Fermes expérimentales, pâturages en commun, réserves indiennes et fermes exploitées par des institutions indépendamment de la valeur des produits agricoles vendus.

Les colonies huttérites ont été classées fermes commerciales et non fermes d'institution.

Classement des fermes suivant le genre du produit. – Les fermes commerciales (déclarant des ventes de produits agricoles de $1,200 et plus) ont été classées, au recensement de 1961, suivant le genre du produit. Le critère du classement a été de 51.0 p. 100 ou plus des ventes totales. Par exemple, une ferme a été classée ferme avicole si la vente de produits avicoles a représenté 51.0 p. 100 ou plus de toutes les ventes de la ferme. Les genres de produits et les détails relatifs à chaque genre sont indiqués ci-dessous.

En vertu du critère ci-dessus mentionné une ferme pouvait être classée suivant plus d'un genre de produit. Afin d'éviter cet inconvénient, les genres de produits ont été classés dans l'ordre prioritaire indiqué ci-dessous:

1) **Produits laitiers.** – a) La vente de produits laitiers représentant 51.0 p. 100 ou plus de toutes les ventes de produits agricoles; **ou**
b) La vente de produits laitiers représentant de 40.0 à 50.9 p. 100 de toutes les ventes de produits agricoles pourvu que les ventes de produits laitiers ajoutées à celles de gros bovins et de veaux s'élèvent à 51.0 p. 100 ou plus de toutes les ventes de produits agricoles.

2) **Bovins, porcs, moutons (sans les fermes classées laitières).** – La vente de bovins, de porcs et de moutons y compris la laine représentant 51.0 p. 100 ou plus de toutes les ventes de produits agricoles.

3) **Volaille.** – La vente de volaille et de produits avicoles représentant 51.0 p. 100 ou plus de toutes les ventes de produits agricoles.

4) **Blé.** – La vente de blé représentant 51.0 p. 100 ou plus de toutes les ventes de produits agricoles.

(5) **Small grains (excluding farms qualifying as wheat).** – 51.0 per cent or more of total sales of agricultural products obtained from the sale of all grains including wheat. Grains include wheat, oats, barley, rye, mixed grains, buckwheat, corn for grain, field peas, field beans, flaxseed, soybeans, sunflowers, rapeseed, mustard seed and safflower.

(6) **Field crops, other than small grains.** – 51.0 per cent or more of total sales of agricultural products obtained from the sale of field crops, other than grains. Crops included are hay and forage crops (including forage crop seed), potatoes, sugar beets, other roots, tobacco, and field crops not elsewhere specified.

(7) **Fruits and vegetables.** – 51.0 per cent or more of total sales of agricultural products obtained from the sale of fruits and vegetables (including vegetable seed but excluding potatoes and turnips).

(8) **Forestry.** – 51.0 per cent or more of total sales of agricultural products obtained from the sale of forest products. Maple products are not included.

(9) **Miscellaneous specialty.** – 51.0 per cent or more of total sales of agricultural products obtained from any one of the groups of products listed below:

(a) fur-bearing animals and pelts
(b) honey and beeswax
(c) maple products
(d) nursery and greenhouse products
(e) horses
(f) other agricultural products such as goats and goat milk.

(10) **Mixed.** – (a) **Livestock combination** – 51.0 per cent or more of total sales of agricultural products obtained from the sale of livestock and livestock products. Items included are those included in the specialty groups of dairy; cattle, hogs, sheep; and poultry.

(b) **Field crops combination** – 51.0 per cent or more of total sales of agricultural products obtained from the sale of all field crops. Items included are those included in the specialty groups of wheat; small grains; and field crops, other than small grains.

(c) **Other combinations** – this is a residual group and includes all farms not qualifying for any of the above types.

Data for Commercial Farms. – In Tables 1, 31 and 37, a limited amount of data are presented by province for commercial farms (farms reporting annual sales of agricultural products of $1,200 or more). The latter two tables consist of cross-classification data.

A special report which duplicates the detailed data of Tables 12, 13, 16 and 18 to 24 of this volume will be published later for commercial farms only. The data in these special tables will be published by county.

Enumeration of Hutterite Colonies. – Farms operated by Hutterite Colonies were classed as commercial farms in the 1961 Census. This differs from previous censuses in which these farms were classed as institutional farms.

Workers on the Hutterite farms were reported as paid workers even though they receive no wages. In Table 22, which shows the number of weeks of paid labour and the number of year-round paid workers, the totals for Hutterite Colonies are given in a footnote. Thus, data comparable to that published in previous censuses can be obtained by deducting the totals for Hutterite Colonies from the totals in the table.

Enumeration of Community Pastures. – Community pastures were enumerated in the municipality in which the headquarters of the pasture was located. The complete pasture was enumerated on one questionnaire and the tenure of the land was reported as managed. Livestock kept on the community pasture for other farm operators were not to be enumerated on the questionnaire completed for the community pasture. Such livestock were enumerated on the farm of the person who owned them.

Community pastures were classed as institutional-type farms.

Irrigation. – Irrigation was defined as water applied to land by artificial means, through a system of ditches, furrows, sprinklers or similar works. The purchase of custom irrigation was also to be reported. Irrigation systems used exclusively for home gardens were not to be reported.

The area irrigation in 1960 was enumerated for all provinces while additional data were obtained through a special Irrigation Questionnaire (Form 8) for Ontario, Saskatchewan, Alberta and British Columbia.

Some farms with an irrigation system in 1961 did not irrigate in 1960 because (a) irrigation was not required that year, or (b) the irrigation system was first acquired in 1961. This accounts

5) **Menus grains (sans les fermes classées à blé).** – La vente de menus grains y compris le blé représentant 51.0 p. 100 ou plus de toutes les ventes de produits agricoles. Les grains comprennent le blé, l'avoine, l'orge, le seigle, les céréales mélangées, le sarrasin, le maïs à grain, les pois et les haricots de grande culture, la graine de lin, le soya, le tournesol, le colza, la moutarde et le carthame.

6) **Grandes cultures autres que menus grains.** – La vente de récoltes de grande culture représentant 51.0 p. 100 ou plus des ventes totales de produits agricoles. Les récoltes de grande culture comprennent le foin et les cultures fourragères (y compris les graines de semence fourragère), les pommes de terre, les betteraves sucrières, les autres plantes-racines, le tabac et les grandes cultures non classées ailleurs.

7) **Fruits et légumes.** – La vente de fruits et légumes (y compris les semences de légumes mais sans les pommes de terre ni les navets) représentant 51.0 p. 100 ou plus des ventes totales de produits agricoles.

8) **Produits forestiers.** – La vente de produits forestiers, sans les produits de l'érable, représentant 51.0 p. 100 ou plus de toutes les ventes de produits agricoles.

9) **Spécialités diverses.** – La vente de l'un des produits des groupes énumérés ci-dessous représentant 51.0 p. 100 ou plus de toutes les ventes de produits agricoles:

a) animaux à fourrure et peaux
b) miel et cire d'abeille
c) produits de l'érable
d) produits de pépinière et de serre
e) chevaux
f) autres produits agricoles tels que chèvres et lait de chèvre.

10) **Ferme diversifiée.** – a) **Bétail et autres produits** – La vente de bétail et de produits du bétail représentant 51.0 p. 100 ou plus de toutes les ventes de produits agricoles. Sont compris dans ces produits ceux des groupes spécialisés de fermes laitières; de fermes à bovins, à porcs et à moutons; et de fermes avicoles.

b) **Combinaison de grandes cultures** – La vente de toutes les récoltes de grande culture représentant 51.0 p. 100 ou plus de toutes les ventes de produits agricoles. Sont compris dans les produits ceux des groupes spécialisés de fermes à blé, à menus grains et à récoltes de grande culture autres que les menus grains.

c) **Autres combinaisons** – Groupe restant qui comprend toutes les fermes qui ne peuvent être classées suivant l'un ou l'autre des types ci-dessus mentionnés.

Données relatives aux fermes commerciales. – Les tableaux 1, 31 et 37 contiennent une somme limitée de données, par province, sur les fermes commerciales (soit les fermes qui ont déclaré des recettes de $1,200 ou plus provenant de la vente de produits agricoles). Les deux derniers tableaux consistent en des données à double entrée.

Un rapport spécial qui reprendra les données détaillées des tableaux 12, 13, 16 et 18 à 24 du présent volume sera publié plus tard et traitera uniquement des fermes commerciales. La statistique contenue dans ces tableaux spéciaux sera publiée par comté.

Recensement des colonies huttérites. – Les fermes exploitées par les colonies huttérites ont été classées avec les fermes commerciales au recensement de 1961, contrairement aux recensements antérieurs qui les classaient avec celles des institutions.

Les travailleurs dans les fermes huttérites ont été inscrits comme travailleurs rémunérés bien qu'ils ne reçoivent aucun salaire. Au tableau 22, qui donne le nombre de semaines de travail rémunéré et le nombre de travailleurs rémunérés durant toute l'année, les totaux relatifs aux colonies huttérites sont indiqués dans les renvois. Ainsi, la statistique comparable à celle des recensements antérieurs serait obtenue en soustrayant les totaux des colonies huttérites de ceux du tableau.

Recensement des pâturages en commun. – Les pâturages en commun ont été recensés dans la municipalité où l'administration du pâturage était située. Le pâturage entier était recensé sur un questionnaire et le mode d'occupation de la terre était "gérée". Le bétail gardé dans un pâturage en commun pour d'autres exploitants agricoles ne devait pas être dénombré sur le questionnaire des pâturages en commun. Ce bétail devait être dénombré à la ferme de la personne qui en était propriétaire.

Les pâturages en commun ont été classés fermes d'institution.

Irrigation. – L'irrigation était ainsi décrite: eau fournie artificiellement à la terre au moyen de fossés, de rigoles, par aspersion (sprinkler) ou autres ouvrages ou dispositifs de même nature. L'achat d'irrigation à forfait devait également être déclaré. Les systèmes d'irrigation utilisés exclusivement pour les potagers ne devaient pas être déclarés.

La superficie irriguée en 1960 a été recensée dans toutes les provinces et des données supplémentaires ont été obtenues au moyen d'un questionnaire spécial sur l'irrigation (Formule 8) à l'intention de l'Ontario, de la Saskatchewan, de l'Alberta et de la Colombie-Britannique.

Certaines fermes pourvues de systèmes d'irrigation en 1961 n'ont pas irrigué en 1960 parce que: a) l'irrigation n'a pas été nécessaire, ou b) le système d'irrigation avait été acheté en 1961, ce qui explique la dif-

for the difference in Table 38 of the two sets of figures for "farms reporting an irrigation system in 1961" and "farms reporting irrigation, 1960".

Woodland Questionnaire (Form 9).—A Woodland Questionnaire (Form 9) was used in all provinces and was to be completed for farms reporting wood products cut, sold or used during the past 12 months, or if any forest fires occurred on the woodland during the past five years.

When considering whether a Woodland Questionnaire was to be completed, forest products cut on Crown lands were not to be included, nor were purchased forest products. Also, large timber tracts run as a business separately from the agricultural holding and, which were leased or under permit solely for cutting of forest products, were not to be included.

For holdings requiring a Form 9 to be completed, quantities and values were enumerated for forest products cut during the period June 1, 1960 to May 31, 1961. Quantities of forest products sold or used on the holding during the same time period were also enumerated. However, these products that were used or sold did not necessarily have to be cut during this 12-month period; the products could have been cut during the past year or at any previous time—so long as they were cut on the farm woodlot.

Standard units of measurement for the various wood products were to be used when reporting quantities and these were specified on the Woodland Questionnaire. In some cases where volume data were not reported, it was necessary, when the questionnaires were being processed, to make conversions predicated on assumptions. For example, pulpwood was occasionally reported by railway carload and, in this case, a small car was assumed to contain 17 cords and a large car, 21 cords.

A problem in any Census of farm woodlots is the valuation of the primary forest products and in order to present as accurate data as possible, the co-operation of the various provincial departments concerned with Forestry was obtained. Values of individual products were received for each forest district of each province and provincial value tables were prepared using the district information. These tables were used during editing procedures to check values reported by farm operators, and to make assignments when values were omitted.

Based on the value data reported on Form 9 for forest products cut, the average unit value for each item of forest products was calculated. These value data were then used to calculate the value of the quantities reported on Form 9 of forest products sold or used on the farm (Table 25).

Value data for forest products sold are also shown in Table 20; these data differ from the figures given in Table 25 and were collected on the Agriculture Questionnaire (Form 6) by the enumerator in answer to the question "Value of sales of forest products for the past 12 months".

Agriculture on Non-Farm Holdings (Form 7).—Form 7 was used in all provinces to obtain agricultural information for holdings on which there was some agricultural activity, but because the holdings were too small in size or because the agricultural production was too limited, they did not qualify as farms under the Census definition. Agricultural data for these non-farm holdings are reported in Table 11.

The questionnaire was designed for use by all enumerators, both in urban as well as rural localities. All livestock and poultry on the holding were to be reported, regardless of ownership. However, data on home gardens were not to be reported.

The acreage of cropland, improved pasture and summer fallow was also asked for on the questionnaire. However, there was apparently some misunderstanding on the part of either the enumerator or respondent; as a result, these data proved to be unreliable and have not been published.

Conversion of Arpents to Acres.—In some sections of the Province of Quebec, the land measure is the "arpent" and enumerators reported land areas in this unit. The conversion to acres was made in the Dominion Bureau of Statistics using the factor "1,000 arpents equal 845 acres".

Availability of Unpublished Data.—Unpublished data which are too detailed or specialized to include in the regular series of reports may be provided on a cost basis, on request. Charges will be based on either the cost of photographing work tables or the clerical time required to compile the special information. Requests for special tabulations to meet particular needs will

férence, au tableau 38, entre les deux séries de chiffres sur les "fermes déclarant un système d'irrigation en 1961" et sur les "fermes déclarant l'irrigation en 1960".

Questionnaire sur les terres à bois (Formule 9).—Le questionnaire sur les terres à bois (Formule 9) a servi dans toutes les provinces et devait être rempli à l'égard des fermes déclarant des produits du bois coupés, vendus ou utilisés au cours des 12 derniers mois, ou si des incendies de forêt avaient ravagé les boisés depuis cinq ans.

Lorsqu'il s'agissait de savoir s'il fallait remplir un questionnaire des terres à bois, on devait exclure les produits forestiers coupés sur les terres de la Couronne de même que les produits forestiers achetés. En outre, les grandes étendues boisées exploitées distinctement de l'exploitation agricole, louées à bail ou occupées en vertu d'un permis aux seules fins de la coupe de produits forestiers devaient être exclues.

Dans le cas des exploitations pour lesquelles il fallait remplir une Formule 9, les quantités et les valeurs des produits forestiers coupés durant la période allant du 1er juin 1960 au 31 mai 1961 ont été dénombrées. Les quantités de produits forestiers vendus ou utilisés dans l'exploitation au cours de la même période ont aussi été dénombrées. Toutefois, les produits utilisés ou vendus ne devaient pas nécessairement avoir été coupés au cours de cette période de 12 mois; ils pouvaient l'avoir été l'année précédente ou même antérieurement, pourvu que ce fût dans les boisés de la ferme.

Les unités de mesure ordinaires des divers produits du bois devaient servir au calcul des quantités et elles étaient précisées dans le questionnaire des terres à bois. Dans certains cas où les chiffres sur le volume n'étaient pas donnés, il a fallu, au dépouillement des questionnaires, effectuer des conversions reposant sur des hypothèses. Par exemple, le bois à pâte a été parfois déclaré en chargement ferroviaire et, dans ce cas, un petit wagon était présupposé contenir 17 cordes et un grand wagon, 21 cordes.

Un problème que pose chaque recensement des boisés de ferme est celui de l'évaluation des produits forestiers primaires et, afin de présenter des chiffres aussi exacts que possible, on a eu recours aux ministères provinciaux des Forêts. On a obtenu ainsi la valeur de chaque produit de chaque district forestier de chaque province et l'on a établi des tables provinciales des valeurs d'après ces renseignements. Ces tables ont servi au cours du dépouillement à la vérification des valeurs déclarées par les exploitants agricoles et à l'attribution de valeurs là où il n'en était pas déclaré.

La valeur unitaire moyenne, fondée sur les données de la valeur des produits forestiers coupés, déclarée dans la Formule 9, a été calculée pour chaque produit. Les chiffres obtenus ont ensuite servi au calcul de la valeur, déclarée dans la Formule 9, des quantités de produits forestiers vendus ou utilisés à la ferme.

La valeur des produits forestiers vendus est également donnée au tableau 20; elle diffère de celle que donne le tableau 25, ayant été obtenue sur le Questionnaire agricole (Formule 6) par l'agent recenseur en réponse à la question: "Valeur des ventes de produits forestiers durant les 12 derniers mois".

Agriculture sur les terres non agricoles (Formule 7).—La Formule 7 a servi dans toutes les provinces à obtenir des renseignements agricoles sur les terres poursuivant une certaine activité agricole; mais, comme les terres étaient trop petites ou leur production agricole limitée, elles ne pouvaient être classées comme des fermes conformément à la définition du recensement. Les données agricoles sur ces terres non agricoles sont données au tableau 11.

Le questionnaire a été conçu de façon qu'il puisse servir à tous les agents recenseurs tant dans les localités urbaines que rurales. Tout le bétail et toute la volaille de la ferme devaient être déclarés quel qu'en fût le propriétaire. Toutefois; les données sur les jardins potagers ne devaient pas être inscrites.

La superficie de la terre en culture, en pâturages défrichés et en jachères était également exigée dans le questionnaire. Cependant, il semble y avoir eu méprise de la part de l'agent recenseur ou du répondant; en conséquence, l'exactitude de ces données était douteuse et elles n'ont pas été publiées.

Conversion des arpents en acres.—Dans certaines parties de la province de Québec, la mesure agraire est l'"arpent" et l'agent recenseur a inscrit les superficies suivant cette mesure. La conversion en acres a été faite au Bureau fédéral de la statistique, à raison de "1,000 arpents pour 845 acres".

Disponibilité de la statistique non publiée.—Les statistiques qui ne sont pas publiées, trop détaillées ou trop spécialisées pour faire partie des séries régulières de rapports, peuvent être fournies sur demande et contre remise. Les frais dépendront soit du coût de la photographie des tableaux, soit du temps consacré par le personnel à établir les renseignements spéciaux. Les demandes de calculs spéciaux en réponse à

be considered to the extent possible in the intercensal period. Tabulations of this type can be very expensive because of the computer programming and running time involved. There is also the problem of priorities on computer time.

The following are the main types of unpublished material that will be available:

(1) **Data for Census Subdivisions (Municipality).** – All data which are published by county or census division in this volume (Tables 12 to 27) are available for census subdivisions. A limited amount of data for these small areas are published in Tables 28 to 30 of this report.

(2) **Cross-classification data for Counties or Census Divisions.** – While cross-classification data are published only by province (Tables 31 to 37), these data are also available for counties or census divisions.

(3) **Frequency distributions.** – Distributions of livestock numbers and crop areas are published for province only (Tables 9 and 10), but some work tables by county have been photographed and are available on request. Only the distributions for the more important items in a province have been published, but distributions for other items have been tabulated and are available on request.

(4) **Commercial farm tabulations.** – Tabulations of all census farms by census subdivision have been re-run for commercial farms. These data will be published by county or census division in a special report, and made available for census subdivisions on request.

Cross-classification tables for commercial farms have been run for province only and are available on request.

(5) **Tabulations for areas smaller than Census Subdivisions.** – Census of Agriculture data was **not** tabulated for areas smaller than census subdivisions and are therefore not available. However, the total count of population and the number of households is available for each enumeration area (i.e., the territory covered by an individual enumerator). Certain population characteristics such as age and sex are also available at the enumeration area level for the 1961 Census. Farm population figures are not available for areas smaller than census subdivisions.

(6) **Tabulations for "Old" Census Divisions in Alberta and Manitoba.** – A limited amount of data have been tabulated for the Alberta census divisions as they existed in the 1951 Census, and for the Manitoba census divisions as they existed in the 1956 Census.

(7) **Special type of farm tabulations.** – The tabulation of a limited amount of data by a combination of type of farm and economic class is planned. Only commercial farms are included in type of farm tabulations. These tabulations will provide data for the various types of farms (e.g., dairy farms) classified by economic groupings (e.g., farms with sales of $25,000 or more).

des besoins particuliers seront étudiées dans la mesure du possible durant la période intercensale. Les calculs de ce genre peuvent coûter cher à cause de la programmation électronique et du temps consommé. Il existe aussi le problème de la priorité imposée à la calculatrice.

Les principales catégories de renseignements non publiés qu'on pourra ainsi se procurer sont les suivants:

1) **Données sur les subdivisions de recensement (Municipalité).** – Toutes les données publiées par comté ou division de recensement dans le présent volume (tableaux 12 à 27) sont disponibles pour les subdivisions de recensement. Une quantité limitée de statistiques sur ces petites régions sont publiées aux tableaux 28 à 30 du présent rapport.

2) **Classements recoupés des données sur les comtés ou divisions de recensement.** – Bien que les données recoupées ne soient publiées que par province (tableaux 31 à 37), elles sont également disponibles pour les comtés ou divisions de recensement.

3) **Les distributions de fréquences.** – La répartition numérique du bétail et la répartition des superficies cultivées sont publiées par province seulement (tableaux 9 et 10), mais certains tableaux de travail, par comté, ont été photographiés; on peut les obtenir sur demande. Seules les répartitions relatives aux articles les plus importants dans la province ont été publiées; mais les répartitions d'autres articles ont été calculées et l'on peut aussi se les procurer sur demande.

4) **Calculs relatifs aux fermes commerciales.** – Les calculs relatifs à toutes les fermes de recensement, par subdivision de recensement, ont été repris pour les fermes commerciales. Ils seront publiés par comté ou division de recensement dans un rapport spécial et distribués sur demande par subdivision de recensement.

Le recoupement des tableaux sur les fermes commerciales n'a été fait que par province et peut être obtenu sur demande.

5) **Calculs relatifs aux régions moins étendues que la subdivision de recensement.** – Les données du recensement de l'agriculture **n'ont pas** été calculées pour les régions de moindre étendue que les subdivisions de recensement et ne sont donc pas disponibles. Toutefois, on peut se procurer le chiffre total de la population et des ménages par secteur de dénombrement (soit le territoire couvert par un agent recenseur). Certaines caractéristiques de la population telles que l'âge et le sexe sont également disponibles à l'échelon du secteur de dénombrement pour le recensement de 1961. Les chiffres de la population agricole ne sont pas disponibles pour les régions moins étendues que les subdivisions de recensement.

6) **Calculs relatifs aux "anciennes" divisions de recensement en Alberta et au Manitoba.** – Une somme limitée de données ont été calculées pour les divisions de recensement de l'Alberta telles qu'elles existaient au recensement de 1951, et pour les divisions de recensement du Manitoba telles qu'elles existaient au recensement de 1956.

7) **Calculs spéciaux relatifs aux fermes.** – On se propose d'établir une somme limitée de calculs suivant le type et la catégorie économique de la ferme. Seules les fermes commerciales entrent dans les calculs suivant le type. Les calculs projetés fourniront des données sur les divers types de fermes (e.g., les fermes laitières) classées par groupement économique (soit les fermes dont les ventes s'élèvent à $25,000 ou plus).

1961 AGRICULTURE QUALITY CHECK

Analysis of results

Tables 1 to 4 show, for selected characteristics the Quality Check estimate and the Census total. For each Quality Check estimate the sampling error is recorded in units of the estimate and as a percentage. The observed difference between the sample estimate and the Census total is also reported in absolute terms and as a percentage.

The last column shows the confidence limits at plus or minus two standard deviations. Confidence limits provide a method of stating the precision of an estimate, that is, "how close" the estimate may be to the quantity which it is desired to estimate. This means that if many samples of the same size as the Quality Check sample, drawn from the same farm universe by the same procedures were selected and if the 95 per cent level of significance were desired then in 95 chances out of 100 the Census total would lie within the calculated confidence limits.

AGRICULTURE, 1961 – CONTRÔLE QUALITATIF

Analyse des résultats

Les tableaux 1 à 4 donnent, en ce qui concerne certaines caractéristiques, l'estimation du contrôle qualitatif et le chiffre du recensement. L'erreur de sondage relative à chaque estimation du contrôle est inscrite en unités de l'estimation et en pourcentage. L'erreur observée entre l'estimation du contrôle et le chiffre du recensement est aussi inscrite en chiffres absolus et en pourcentage.

La dernière colonne indique les limites de confiance à plus ou moins de deux écarts-types. Les limites de confiance fournissent un moyen d'indiquer le degré de précision d'une estimation, c'est-à-dire "combien près" de la quantité à évaluer peut être l'estimation. Ce qui signifie que si l'on prélève du même univers de fermes, par les mêmes méthodes, plusieurs échantillons de même taille que celui du contrôle qualitatif et que si l'on vise à un seuil de signification de 95 p. 100, il y a 95 chances sur 100 que le chiffre du recensement soit en deçà des limites de confiance calculées.

It is evident from Tables 1 to 4 that the differences between the Quality Check estimates and the Census totals may be attributed to sampling error, that is, that the Census totals do lie within the calculated confidence intervals, except for the three cases where the Census total lies in the 5 per cent outside the confidence limits. We can say then that in these three cases the difference between the sample estimate and the Census total is a real difference and we would have to reject the hypothesis that the Census enumeration was a complete and accurate coverage of the farm universe with respect to the three crops concerned, that is, Table 3, Unimproved Land and Woodland, and Table 4, Farm Count and Cropland.

In Tables 1 and 2, sampling error for unimproved land and woodland is greater than 10 per cent of the estimate. This may be due to the very large variation in acres reported, for example, in the Prairie Provinces the range in acres for unimproved land extends from 1 acre to 12,000 acres, while for cropland the range extends from 3 acres to nearly 2,000 acres. It may also be assumed that on farms where a large proportion of land is unimproved, operators are not sure what areas of land they would classify as unimproved and woodland. There is no formal Census definition to act as a guide. If a given area of land was fertilized several years ago and has been pastured annually, is this land to be reported as improved or unimproved? These factors may account for the differences between entries made by the Quality Check and Census enumerators.

A detailed account of the design and selection of the sample will be found in the Administrative Report, Vol. VII of the 1961 Census.

Il est évident, d'après les tableaux 1 à 4, que les différences entre les estimations du contrôle qualitatif et les chiffres du recensement peuvent être attribuées à l'erreur de sondage, c'est-à-dire, que les chiffres du recensement se trouvent en deçà des intervalles de confiance calculées, sauf dans les trois cas où ils sont de 5 p. 100 en dehors des limites de confiance. On peut dire que dans ces trois cas, la différence entre l'estimation du contrôle et le chiffre du recensement est la différence réelle et il semblerait à propos de rejeter l'hypothèse de l'intégralité et de l'exactitude du recensement de l'ensemble des fermes quant aux cultures en question, c'est-à-dire, au tableau 3, Terre non défrichée et terre à bois, et, au tableau 4, Nombre de fermes et terre agricole.

Aux tableaux 1 et 2, l'erreur de sondage quant à la terre non défrichée et à la terre à bois est de plus de 10 p. 100 de l'estimation ce qui peut être attribué à la très grande variation du nombre d'acres déclarées. Dans les provinces des Prairies, par exemple, le nombre d'acres de terre non défrichée varie de 1 à 12,000 tandis que dans le cas de la terre agricole, il varie de 3 à près de 2,000. On peut supposer aussi que dans les fermes où une forte proportion de la terre n'est pas défrichée, les exploitants ne sont pas sûrs des superficies à classer terre non défrichée et terre à bois. Il n'existe pas de définition officielle de recensement pour les guider. Si une certaine étendue de terre a été engraissée il y a plusieurs années et pacagée annuellement, peut-on la classer terre défrichée ou terre non défrichée? Ces facteurs peuvent expliquer les différences entre les chiffres du contrôle qualitatif et ceux des agents recenseurs.

On trouvera dans le Rapport administratif, volume VII, du recensement de 1961, un exposé détaillé du plan et du choix de l'échantillon.

TABLE 1. Comparison of census totals and quality check estimates for selected items, 1961, Canada[1]

TABLEAU 1. Comparaison des chiffres du recensement et des estimations du contrôle qualitatif, certaines caractéristiques, 1961, Canada[1]

Item — Détail	Unit — Unité	Estimated total — Total estimé	Reported in census — Déclaré au recensement		Estimated under-enumeration[2] — Sous-dénombrement (estimation)[2]				In 95 chances out of 100 the census total will be between the figures given — Dans 95 cas sur 100 le total du recensement sera entre les chiffres donnés
							Sampling error — Erreur de sondage		
			Amount — Nombre	Percent of estimated total — Pourcentage du total estimé	Amount — Nombre	Percent of estimated total — Pourcentage du total estimé	Amount — Nombre	Percent of estimated total — Pourcentage du total estimé	
		'000	'000		'000		'000		'000
Farm count — Fermes	No. — nomb.	497	479	96.4	18	3.6	12	2.4	473 - 522
Total farm land — Total, terre agricole	ac.	175,546	172,488	98.3	3,058	1.7	16,316	9.3	142,915 - 208,177
Total improved land — Total, terre défrichée	"	102,672	103,382	100.7	710*	0.7	4,606	4.5	93,460 - 111,883
Total cropland — Total, terre en culture	"	63,126	62,422	98.9	704	1.1	2,184	3.5	58,758 - 67,495
Total unimproved land and woodland — Total, terre non défrichée et terre à bois	"	73,836	69,106	93.6	4,730	6.4	13,763	18.6	46,310 - 101,362
Total, hay land and improved land for pasture — Total, terre à foin et terre défrichée pour pâturage	"	22,424	22,473	100.2	49*	0.2	1,401	6.2	19,623 - 25,225

[1] Excludes data for Newfoundland, Yukon and Northwest Territories. — Ne comprend pas les données de Terre-Neuve, du Yukon et des Territoires du Nord-Ouest.

[2] Difference between census figures and quality check estimates. An asterisk indicates that the census figure exceeds that of the quality check estimate. — Différence entre les chiffres du recensement et ceux du contrôle qualitatif. Un astérisque indique que le chiffre du recensement excède celui du contrôle qualitatif.

TABLE 2. Comparison of census totals and quality check estimates for selected items, 1961, Prairie Provinces

TABLEAU 2. Comparaison des chiffres du recensement et des estimations du contrôle qualitatif, certaines caractéristiques, 1961, Provinces des Prairies

Item – Détail	Unit – Unité	Estimated total – Total estimé	Reported in census – Déclaré au recensement		Estimated under-enumeration[1] – Sous-dénombrement (estimation)[1]				In 95 chances out of 100 the census total will be between the figures given – Dans 95 cas sur 100 le total du recensement sera entre les chiffres donnés
							Sampling error – Erreur de sondage		
			Amount – Nombre	Percent of estimated total – Pourcentage du total estimé	Amount – Nombre	Percent of estimated total – Pourcentage du total estimé	Amount – Nombre	Percent of estimated total – Pourcentage du total estimé	
		'000	'000		'000		'000		'000
Farm count – Fermes	No. – nomb.	214	210	98.1	4	1.9	3	1.4	209 - 220
Total farm land – Total, terre agricole	ac.	131,363	129,814	98.8	1,549	1.2	13,722	10.4	103,919 - 158,808
Total improved land – Total, terre défrichée	"	79,580	80,370	101.0	790*	1.0	3,574	4.5	72,432 - 86,728
Total cropland – Total, terre en culture	"	47,185	47,227	100.1	42*	0.1	1,551	3.3	44,084 - 50,287
Summer fallow – Jachères	"	27,743	27,859	100.4	116*	0.4	958	3.5	25,828 - 29,659
Total unimproved land and woodland – Total, terre non défrichée et terre à bois	"	52,201	49,444	94.7	2,757	5.3	11,425	21.9	29,350 - 75,051
Wheat – Blé	"	24,401	24,629	101.0	227*	0.9	716	2.9	22,970 - 25,833
Oats, total – Avoine, total	"	7,788	8,109	104.1	321*	4.1	256	3.3	7,275 - 8,301
Oats for grain – Avoine à grain	"	7,007	7,095	101.3	88*	1.3	212	3.0	6,584 - 7,431
Barley – Orge	"	5,322	5,360	100.7	38*	0.7	216	4.1	4,890 - 5,754
Total, hay land and improved land for pasture – Total, terre à foin et terre défrichée pour pâturage	"	8,355	8,318	99.6	37	0.4	711	8.5	6,933 - 9,777

[1] Difference between census figures and quality check estimates. An asterisk indicates that the census figure exceeds that of the quality check estimate. – Différence entre les chiffres du recensement et ceux du contrôle qualitatif. Un astérisque indique que le chiffre du recensement excède celui du contrôle qualitatif.

TABLE 3. Comparison of census totals and quality check estimates for selected items, 1961, Quebec and Ontario

TABLEAU 3. Comparaison des chiffres du recensement et des estimations du contrôle qualitatif, certaines caractéristiques, 1961, Québec et Ontario

Item – Détail	Unit – Unité	Estimated total – Total estimé	Reported in census – Déclaré au recensement		Estimated under-enumeration[1] – Sous-dénombrement (estimation)[1]				In 95 chances out of 100 the census total will be between the figures given – Dans 95 cas sur 100 le total du recensement sera entre les chiffres donnés
							Sampling error – Erreur de sondage		
			Amount – Nombre	Percent of estimated total – Pourcentage du total estimé	Amount – Nombre	Percent of estimated total – Pourcentage du total estimé	Amount – Nombre	Percent of estimated total – Pourcentage du total estimé	
		'000	'000		'000		'000		'000
Farm count – Fermes	No. – nomb.	221	217	98.2	4	1.8	4	1.8	212 - 230
Total farm land – Total, terre agricole	ac.	32,907	32,777	99.6	130	0.4	257	0.8	32,392 - 33,421
Total improved land – Total, terre défrichée	"	19,797	19,897	100.5	100*	0.5	502	2.5	18,792 - 20,802
Total cropland – Total, terre en culture	"	13,525	13,204	97.6	322	2.4	384	2.8	12,758 - 14,293
Total unimproved land and woodland – Total, terre non défrichée et terre à bois	"	13,569	12,880	94.9	690	5.1	223	1.6	13,123 - 14,016
Oats, total – Avoine, total	"	3,477	3,249	93.4	228	6.6	157	4.5	3,163 - 3,792
Total, hay land and improved land for pasture – Total, terre à foin et terre défrichée pour pâturage	"	12,003	12,202	101.7	199*	1.7	376	3.1	11,252 - 12,754

[1] Difference between census figures and quality check estimates. An asterisk indicates that the census figure exceeds that of the quality check estimate. – Différence entre les chiffres du recensement et ceux du contrôle qualitatif. Un astérisque indique que le chiffre du recensement excède celui du contrôle qualitatif.

TABLE 4. Comparison of census totals and quality check estimates for selected items, 1961, Maritime Provinces

TABLEAU 4. Comparaison des chiffres du recensement et des estimations du contrôle qualitatif, certaines caractéristiques, 1961, Provinces Maritimes

Item – Détail	Unit – Unité	Estimated total – Total estimé	Reported in census – Déclaré au recensement		Estimated under-enumeration[1] – Sous-dénombrement (estimation)[1]				In 95 chances out of 100 the census total will be between the figures given – Dans 95 cas sur 100 le total du recensement sera entre les chiffres donnés
			Amount – Nombre	Percent of estimated total – Pourcentage du total estimé	Amount – Nombre	Percent of estimated total – Pourcentage du total estimé	Sampling error – Erreur de sondage		
							Amount – Nombre	Percent of estimated total – Pourcentage du total estimé	
		'000	'000		'000		'000		'000
Farm count – Fermes	No. – nomb.	40	32	80.0	8	20.0	3	7.5	34-46
Total farm land – Total, terre agricole	ac.	6,389	5,390	84.4	999	15.6	526	8.2	5,338-7,440
Total improved land – Total, terre défrichée	"	2,163	1,811	83.7	352	16.3	322	14.9	1,519-2,808
Total cropland – Total, terre en culture	"	1,547	1,203	77.8	345	22.3	89	5.8	1,369-1,726
Total unimproved land and woodland – Total, terre non défrichée et terre à bois	"	4,203	3,579	85.2	624	14.8	331	7.9	3,541-4,865
Total, hay land and improved land for pasture – Total, terre à foin et terre défrichée pour pâturage	"	1,411	1,195	84.7	216	15.3	165	11.7	1,081-1,741

[1] Difference between census figures and quality check estimates. – Différence entre les chiffres du recensement et ceux du contrôle qualitatif.

QUÉBEC

TABLE 1. Data for all census farms and commercial farms, 1951 and 1961

TABLEAU 1. Données pour toutes les fermes de recensement et les fermes commerciales, 1951 et 1961

Item — Détail	Unit — Unité	All census farms — Toutes les fermes de recensement		Commercial farms — Fermes commerciales	
		1951	1961	1951	1961
FARMS — FERMES					
Number of farms — Nombre de fermes	**No. — nomb.**	**134,336**	**95,777**	**70,588**	**62,497**
Farms classified by size of farm — Fermes classées selon la grandeur de la ferme:					
Under 3 acres — Moins de 3 acres	"	222	498	98	188
3- 9 acres	"	2,258	1,120	292	367
10- 69 "	"	21,377	12,722	5,200	5,365
70- 129 "	"	58,286	36,772	26,942	22,131
130- 179 "	"	21,983	17,686	15,644	13,376
180- 239 "	"	17,543	14,367	12,399	10,604
240- 399 "	"	10,257	9,993	8,072	8,270
400- 559 "	"	1,832	1,940	1,470	1,642
560- 759 "	"	402	477	337	400
760-1,119 "	"	111	135	90	109
1,120-1,599 "	"	39	44	26	31
1,600 acres and over — et plus	"	26	23	18	14
Farms classified by tenure of operator — Fermes classées selon le mode d'occupation:					
Owner — Propriétaire	"	126,697	87,669	65,979	56,049
Tenant — Locataire	"	2,566	1,253	1,144	683
Part owner, part tenant — Mi-propriétaire, mi-locataire	"	3,791	6,508	2,834	5,642
Manager — Gérant	"	1,282	349	631	123
OPERATORS — EXPLOITANTS					
Farm operators classified by age of operator — Exploitants de ferme classés selon l'âge:					
Operators reporting — Exploitants déclarant	"	134,073	95,777	70,547	62,497
Under 25 years — Moins de 25 ans	"	4,728	2,508	1,693	1,518
25-34 years — ans	"	26,496	14,617	13,439	9,955
35-44 " "	"	36,860	25,187	19,550	17,210
45-54 " "	"	31,969	26,555	17,928	17,651
55-59 " "	"	12,791	10,483	7,095	6,827
60-64 " "	"	} 16,260	{ 7,960	} 8,582	{ 4,946
65-69 " "	"		{ 4,672		{ 2,605
70 years and over — ans et plus	"	4,969	3,795	2,260	1,785
AREAS — SUPERFICIES					
Total area of farm land — Superficie totale de la terre agricole	**ac.**	**16,786,405**	**14,198,492**	**10,519,411**	**10,285,778**
Use of farm land — Utilisation de la terre agricole:					
Improved land — Terre défrichée	"	8,828,968	7,864,176	6,196,998	6,025,346
Under crops[1] — En culture[1]	"	5,790,359	5,213,302	4,151,812	4,084,625
Improved pasture — Pâturage défriché	"	2,685,217	2,312,950	1,846,033	1,722,343
Summer fallow — Jachères	"	47,084	46,344	26,931	31,866
Other improved land — Autre terre défrichée	"	306,308	291,580	172,222	186,512
Unimproved land — Terre non défrichée	"	7,957,437	6,334,316	4,322,413	4,260,432
Woodland — Terre à bois	"	5,874,341	4,501,305	3,203,419	3,037,307
Other unimproved land — Autre terre non défrichée	"	2,083,096	1,833,011	1,118,994	1,223,125
CAPITAL					
Total capital value — Valeur totale des biens	**$**	**1,399,363,121**	**1,624,879,600**	**1,014,470,139**	**1,290,099,500**
Value of land and buildings — Valeur de la terre et des bâtiments	$	846,972,820	1,014,681,500	589,538,231	781,833,400
" " machinery and equipment — Valeur des machines et de l'outillage	$	211,937,327	301,257,000	156,822,408	244,200,100
" " livestock and poultry — Valeur du bétail et de la volaille	$	340,452,974	308,941,100	268,109,500	264,066,000
LIVESTOCK AND POULTRY — BÉTAIL ET VOLAILLE					
Cattle, total — Bovins, total	No. — nomb.	1,640,840	1,915,230	1,306,212	1,617,997
Farms reporting — Fermes déclarant	"	*111,728*	*83,591*	..	*58,530*
Cows and heifers, 2 years and over, milking or to be milked — Vaches et génisses de 2 ans et plus, en lactation ou devant être traites	"	895,539	1,006,744	723,836	870,965
Farms reporting — Fermes déclarant	"	*109,443*	*80,509*	..	*57,451*
Pigs — Porcs	"	1,108,306	912,125	927,753	820,148
Farms reporting — Fermes déclarant	"	*88,558*	*47,599*	..	*35,199*
Sheep — Moutons	"	316,418	194,665	224,314	133,047
Farms reporting — Fermes déclarant	"	*27,516*	*12,493*	..	*7,854*
Horses — Chevaux	"	232,863	97,430	153,470	70,978
Farms reporting — Fermes déclarant	"	*114,420*	*56,973*	..	*39,870*
Hens and chickens — Poules et poulets	"	10,090,003	12,935,030	8,283,042	11,776,390
Farms reporting — Fermes déclarant	"	*89,506*	*52,382*	..	*35,767*
Turkeys — Dindons	"	423,104	731,988	376,281	699,722
Farms reporting — Fermes déclarant	"	*2,826*	*1,447*	..	*949*
Ducks — Canards	"	49,527	56,637	45,143	51,070
Farms reporting — Fermes déclarant	"	*1,255*	*2,143*	..	*1,471*
Geese — Oies	"	13,765	7,318	10,719	5,522
Farms reporting — Fermes déclarant	"	*1,394*	*907*	..	*590*

[1] Includes field, vegetable, fruit and nursery crop land. — Comprend la terre à grande culture, à légumes, à fruits et à pépinières.

TABLE 1. Data for all census farms and commercial farms, 1951 and 1961 — Concluded

TABLEAU 1. Données pour toutes les fermes de recensement et les fermes commerciales, 1951 et 1961 — fin

Item — Détail	Unit — Unité	All census farms — Toutes les fermes de recensement		Commercial farms — Fermes commerciales	
		1951	1961	1951	1961
FIELD CROPS — GRANDES CULTURES					
Wheat, total — Blé, total	ac.	12,239	10,604	9,020	8,067
Farms reporting — Fermes déclarant	*No. — nomb.*	..	*1,931*	..	*1,393*
Oats for grain — Avoine à grain	ac.	1,396,201	1,298,550	1,040,109	1,060,699
Farms reporting — Fermes déclarant	*No. — nomb.*	*96,726*	*71,632*	..	*51,488*
Barley — Orge	ac.	61,561	21,158	47,747	17,238
Farms reporting — Fermes déclarant	*No. — nomb.*	*11,492*	*3,068*	..	*2,329*
Mixed grains — Céréales mélangées	ac.	212,105	108,863	181,578	97,659
Farms reporting — Fermes déclarant	*No. — nomb.*	*15,180*	*6,969*	..	*5,860*
Rye, total — Seigle, total	ac.	5,010	3,995	3,910	3,536
Farms reporting — Fermes déclarant	*No. — nomb.*	..	*349*	..	*287*
Buckwheat — Sarrasin	ac.	43,689	17,529	31,421	13,213
Farms reporting — Fermes déclarant	*No. — nomb.*	*8,382*	*2,751*	..	*1,980*
Field peas (dry) — Pois (secs)	ac.	3,270	1,938	2,394	1,633
Farms reporting — Fermes déclarant	*No. — nomb.*	*1,770*	*414*	..	*309*
Field beans (dry) — Haricots des champs (secs)	ac.	851	777	626	618
Farms reporting — Fermes déclarant	*No. — nomb.*	*558*	*173*	..	*133*
Corn for grain — Maïs à grain	ac.	2,989	6,174	2,261	5,476
Farms reporting — Fermes déclarant	*No. — nomb.*	*1,218*	*1,705*	..	*1,430*
Tame hay, total — Foin cultivé, total	ac.	3,653,648	3,312,197	2,536,626	2,519,920
Farms reporting — Fermes déclarant	*No. — nomb.*	..	*85,179*	..	*57,011*
Oats cut for hay — Avoine coupée pour foin	ac.	75,707	117,599	46,942	89,009
Farms reporting — Fermes déclarant	*No. — nomb.*	..	*13,107*	..	*9,196*
Corn for ensilage or fodder — Maïs d'ensilage ou fourrager	ac.	80,266	54,624	73,310	50,426
Farms reporting — Fermes déclarant	*No. — nomb.*	*20,679*	*10,006*	..	*9,103*
Other fodder crops — Autres cultures fourragères	ac.	..	50,389	..	39,269
Farms reporting — Fermes déclarant	*No. — nomb.*	..	*2,712*	..	*2,032*
Flaxseed — Graine de lin	ac.	2,697	7,441	2,129	6,183
Farms reporting — Fermes déclarant	*No. — nomb.*	*414*	*297*	..	*224*
Soybeans — Soya	ac.	535	66	407	64
Farms reporting — Fermes déclarant	*No. — nomb.*	..	*10*	..	*9*
Potatoes — Pommes de terre	ac.	92,024	80,319	59,813	62,731
Farms reporting — Fermes déclarant	*No. — nomb.*	*95,796*	*51,969*	..	*34,032*
Turnips, swedes and mangels — Navets, rutabagas et betteraves fourragères	ac.	11,546	6,955	8,292	5,310
Farms reporting — Fermes déclarant	*No. — nomb.*	*17,928*	*7,425*	..	*5,583*
Sugar beets for sugar — Betteraves à sucre pour le sucre	ac.	10,741	8,425	9,714	8,125
Farms reporting — Fermes déclarant	*No. — nomb.*	*2,494*	*1,073*	..	*1,012*
Tobacco — Tabac	ac.	9,458	10,835	8,251	10,181
Farms reporting — Fermes déclarant	*No. — nomb.*	*2,675*	*1,894*	..	*1,612*
FARM MACHINERY — MACHINES AGRICOLES					
Automobiles, number — nombre	"	41,602	55,385	28,807	40,848
Farms reporting — Fermes déclarant	"	*40,937*	*53,808*	*28,338*	*39,618*
Motor trucks, number — Camions automobiles, nombre	"	19,167	26,597	12,281	19,248
Farms reporting — Fermes déclarant	"	*18,438*	*25,095*	*11,849*	*18,139*
Tractors, number — Tracteurs, nombre	"	31,971	70,697	26,040	56,414
Farms reporting — Fermes déclarant	"	*30,835*	*60,481*	*25,085*	*47,053*
Grain combines, total number — Moissonneuses-batteuses, nombre total	"	420	3,046	351	2,579
Farms reporting — Fermes déclarant	"	*418*	*3,005*	*349*	*2,548*
Grain binders, number — Lieuses à grain, nombre	"	43,467	33,647	34,880	28,065
Farms reporting — Fermes déclarant	"	*43,163*	*33,418*	*34,606*	*27,858*
Threshing machines, number — Batteuses, nombre	"	30,360	15,340	22,120	11,704
Farms reporting — Fermes déclarant	"	*30,225*	*15,261*	*22,004*	*11,634*
Pick-up hay balers, number — Presses ramasseuses à foin, nombre	"	..	13,212	..	12,147
Farms reporting — Fermes déclarant	"	..	*13,113*	..	*12,063*
Forage crop harvesters, number — Moissonneuses de plantes fourragères, nombre	"	..	1,551	..	1,367
Farms reporting — Fermes déclarant	"	..	*1,527*	..	*1,345*
Electric motors (1/3 h.p. and over), number — Moteurs électriques (1/3 h.p. ou plus), nombre	"	43,638	72,519	36,860	61,923
Farms reporting — Fermes déclarant	"	*25,833*	*32,250*	*21,204*	*26,382*
Milking machines — Trayeuses mécaniques:					
Farms reporting — Fermes déclarant	"	*17,632*	*34,724*	*16,416*	*31,953*
Electric milk coolers — Refroidisseurs à lait électriques:					
Farms reporting — Fermes déclarant	"	..	*16,647*	..	*15,592*
ELECTRIC POWER — ÉNERGIE ÉLECTRIQUE					
Farms reporting any electric power — Fermes déclarant de l'énergie électrique	"	*90,209*	*93,197*	*58,825*	*61,776*

TABLE 2. All census farms — population, number of farms, areas, capital and indebtedness, 1901-1961, and expenditures, 1900-1960

No.	Item	Unit	1901	1911	1921	1931
	POPULATION					
1	Total population	No.	1,648,898	2,005,776	2,360,510	2,874,662
2	Population on all census farms	"	..	..	..	777,017
3	*Percentage living on all census farms*	p.c.	..	..	..	*27.0*
	FARMS					
4	**Number of all farms**	No.	**140,110**[1]	**149,701**[1]	**137,619**	**135,957**
	AREAS					
5	Total land area	ac.	218,723,687	218,723,687	442,153,600	335,270,400[2]
6	**Area in all farms**	"	**14,444,175**	**15,613,267**	**17,257,012**	**17,304,164**
7	*Percentage of total land area in all farms*	p.c.	*6.6*	*7.1*	*3.9*	*5.2*
	Area by tenure of operator:					
8	Owner	ac.	..	..	16,271,765	15,911,014
9	Tenant	"	..	..	451,924	523,056
10	Part owner, part tenant	"	..	..	381,439	769,505
11	Manager	"	..	..	151,884	100,589
12	Total area owned,[3] all farms	"	13,457,540	14,836,325	16,651,260	16,481,472
13	" " rented, all farms	"	986,635	776,942	605,752	822,692
	Use of land, all farms:					
14	**Improved land**	"	**7,439,941**	**8,162,087**	**9,064,650**	**8,994,158**
15	Under crops[4]	"	4,767,613	5,575,433	6,000,956	6,140,299
16	Pasture	"	..	..	2,857,685	2,600,757
17	Summer fallow	"	..	4,170	73,519[5]	28,151
18	Other improved land	"	..	..	132,490	224,951
19	**Unimproved land**	"	**7,004,234**	**7,451,180**	**8,192,362**	**8,310,006**
20	Woodland	"	5,442,326	5,099,286	6,335,069	6,035,594
21	Other unimproved land	"	1,561,908	2,351,894	1,857,293	2,274,412
	CAPITAL					
22	**Total capital value**, all farms	$	**436,076,916**	**787,754,494**	**1,085,234,333**	**877,273,510**
23	Land and buildings	$	350,550,254	638,209,689	850,021,617	684,130,800
24	Machinery and equipment	$	27,038,205	51,954,520	111,949,036	97,269,500[6]
25	Livestock and poultry	$	58,488,457	97,590,285	123,263,680	95,873,210
	INDEBTEDNESS					
26	All farms reporting mortgages and/or agreements for sale	No.	..	..	..	41,923[7,8]
	EXPENDITURES					
27	Expenditures for taxes[9]	$	..	..	..	6,674,700
28	" " rent	$	1,039,212	1,641,064	1,627,420	1,042,380[11]
29	" " agricultural labour (cash wages)	$	4,512,674[12]	5,075,018[12]	8,666,405	9,454,530[12]
30	" " feed and seed	$	..	..	15,877,655	13,491,120

[1] For comparison with the later censuses, deductions have been made as follows: 10,489 plots under 1 acre in 1901 and 9,990 in 1911.
[2] Land area revised since 1931 Census.
[3] Includes area operated by manager.
[4] Includes field, vegetable, fruit and nursery crop land.
[5] Includes idle land.
[6] Includes automobiles.
[7] Mortgages only.
[8] Reported on buildings and land operated by the owner.
[9] Based on 20 p.c. sample.
[10] On all land and buildings owned by farm operators, including farm property owned by these operators and rented to someone else.
[11] Does not include rent for farms operated by share tenants or by cash and share tenants.
[12] Includes board.
[13] Does not include seed.

TABLEAU 2. Toutes les fermes de recensement—population, nombre de fermes, superficies, biens capitaux et dettes, 1901-1961, et dépenses, 1900-1960

1941	1951	1956	1961	Unité	Détail	N°
					POPULATION	
3,331,882	4,055,681	4,628,378	5,259,211	nomb.	Population totale	1
838,861	792,756	765,459	585,485	"	Population de toutes les fermes de recensement	2
25.2	*19.5*	*16.5*	*11.1*	%	*Pourcentage demeurant dans toutes les fermes de recensement*	3
					FERMES	
154,669	**134,336**	**122,617**	**95,777**	nomb.	**Nombre total de fermes**	4
					SUPERFICIES	
335,270,400[2]	335,270,400[2]	335,270,400[2]	335,270,400[2]	ac.	Superficie totale de la terre	5
18,062,564	**16,786,405**	**15,910,128**	**14,198,492**	"	**Superficie de toutes les fermes**	6
5.4	*5.0*	*4.7*	*4.2*	%	*Pourcentage de la superficie totale de la terre dans toutes les fermes.*	7
					Superficie selon le mode d'occupation:	
16,533,174	15,624,445	14,862,991	12,593,317	ac.	Propriétaire	8
542,308	266,788	139,250	143,533	"	Locataire	9
835,536	688,884	742,041	1,335,954	"	Mi-propriétaire, mi-locataire	10
151,546	206,288	165,846	125,688	"	Gérant	11
17,197,991	16,261,924	15,515,261	13,581,603	"	Superficie totale possédée en propre[3], toutes fermes	12
864,573	524,481	394,867	616,889	"	" " louée, toutes fermes	13
					Utilisation de la terre, toutes fermes:	
9,062,671	**8,828,968**	**8,629,835**	**7,864,176**	"	**Terre défrichée**	14
6,137,521	5,790,359	5,549,524	5,213,302	"	En culture[4]	15
2,519,354	2,685,217	2,642,764	2,312,950	"	Pâturage	16
6,776	47,084	67,082	46,344	"	Jachères	17
399,020	306,308	370,465	291,580	"	Autre terre défrichée	18
8,999,893	**7,957,437**	**7,280,293**	**6,334,316**	"	**Terre non défrichée**	19
5,962,906	5,874,341	4,877,803	4,501,305	"	Terre à bois	20
3,036,987	2,083,096	2,402,490	1,833,011	"	Autre terre non défrichée	21
					BIENS CAPITAUX	
739,746,962	**1,399,363,121**	..	**1,624,879,600**	$	**Valeur totale des biens,** toutes fermes	22
543,358,500	846,972,820	..	1,014,681,500	$	Terre et bâtiments	23
85,203,400[6]	211,937,327[6]	..	301,257,000[6]	$	Machines et outillage	24
111,185,062	340,452,974	..	308,941,100	$	Bétail et volaille	25
					DETTES	
57,173[8]	48,340[9,10]	..	48,673[10]	nomb.	Toutes fermes déclarant des hypothèques et (ou) des conventions de vente.	26
					DÉPENSES	
5,205,900	10,084,000[9]	..	14,419,460	$	Dépenses pour taxes[8]	27
1,168,600	1,251,000[9]	874,273	1,663,440	$	" " loyer	28
6,899,610	13,138,000[9,12]	15,921,553	22,172,380	$	" " main-d'oeuvre agricole (salaires en argent)	29
23,506,900	62,124,000[9,13]	..	116,355,900	$	" " aliments pour animaux et semences	30

[1] Pour fin de comparaison avec les derniers recensements, ont été éliminés: 10,489 lopins de moins de 1 acre en 1901 et 9,990 en 1911.
[2] La superficie totale de la terre a été revisée depuis le recensement de 1931.
[3] Comprend la superficie exploitée par le gérant.
[4] Comprend la terre à grande culture, à légumes, à fruits et à pépinières.
[5] Comprend la terre inexploitée.
[6] Comprend les automobiles.
[7] Hypothèques seulement.
[8] Sur les bâtiments et la terre exploitée par le propriétaire.
[9] Fondé sur un échantillon de 20 p. 100.
[10] Sur toute la terre et les bâtiments possédés par les exploitants, comprenant les biens agricoles possédés et loués à quelqu'autre.
[11] Ne comprend pas le loyer des fermes exploitées par les locataires à la part ou les locataires partie à la part et partie en argent.
[12] Pension comprise.
[13] Sans les semences.

TABLE 3. All census farms classified by size of farm, tenure and age of operator, 1921-1961

TABLEAU 3. Toutes les fermes de recensement classées selon la grandeur de la ferme, le mode d'occupation et l'âge de l'exploitant, 1921-1961

Item — Détail	1921		1931		1941		1951		1956		1961	
	No. — nomb.	%	No. — nomb.	%	No. — nomb.	%	No. — nomb.	%	No. — nomb.	%	No. — nomb.	%
Number of all farms — Nombre total de fermes	**137,619**	**100.0**	**135,957**	**100.0**	**154,669**	**100.0**	**134,336**	**100.0**	**122,617**	**100.0**	**95,777**	**100.0**
All farms classified by size of farm — Toutes fermes classées selon la grandeur de la ferme:												
1- 4 acres	4,708	3.4	3,442	2.5	1,491	0.9	943	0.7	761	0.6	1,006	1.0
5- 10 "	3,245	2.4	3,268	2.4	2,922	1.9	2,061	1.5	1,766	1.4	764	0.8
11- 50 "	17,012	12.4	16,976	12.5	18,875	12.2	13,289	9.9	10,621	8.7	6,100	6.4
51-100 "	45,659	33.2	43,915	32.3	60,452	39.1	48,987	36.5	42,780	34.9	29,075	30.4
101-200 "	48,820	35.4	48,823	35.9	53,067	34.2	50,956	37.9	48,261	39.4	40,669	42.5
201-299 "	10,898	7.9	11,420	8.4	11,051	7.2	11,277	8.4	11,403	9.3	10,962	11.4
300-479 "	7,277	5.3	6,798	5.0	5,730	3.7	5,726	4.3	5,916	4.8	5,923	6.2
480-639 "			876	0.7	714	0.5	756	0.5	765	0.6	885	0.9
640 acres and over — et plus			439	0.3	367	0.3	341	0.3	344	0.3	393	0.4
All farms classified by tenure of operator — Toutes fermes classées selon le mode d'occupation de l'exploitant:												
Owner — Propriétaire	130,036	94.5	126,120	92.8	143,312	92.7	126,697	94.3	116,668	95.1	87,669	91.5
Tenant — Locataire	4,537	3.3	5,089	3.7	5,610	3.6	2,566	1.9	1,269	1.0	1,253	1.3
Part owner, part tenant — Mi-propriétaire, mi-locataire	2,416	1.8	4,305	3.2	4,970	3.2	3,791	2.8	3,890	3.2	6,506	6.8
Manager — Gérant	630	0.4	443	0.3	777	0.5	1,282	1.0	790	0.7	349	0.4
All farms classified by age of operator — Toutes fermes classées selon l'âge de l'exploitant:												
Operators reporting — Exploitants déclarant..	*135,556*	*100.0*	*126,489*	*100.0*	*142,676*	*100.0*	*134,073*	*100.0*	..	..	*95,777*	*100.0*
Under 25 years — Moins de 25 ans	5,998	4.4	3,418	2.7	5,482	3.8	4,728	3.5	..	..	2,508	2.6
25-34 years — ans	28,997	21.4	22,584	17.9	28,799	20.2	26,496	19.8	..	..	14,617	15.3
35-44 " "	77,498	57.2	75,115	59.4	81,350	57.0	36,860	27.5	..	..	25,187	26.3
45-54 " "							31,969	23.9	..	..	26,555	27.7
55-59 " "							12,791	9.5	..	..	10,483	10.9
60-64 " "	23,063	17.0	17,631	13.9	19,852	13.9	16,260	12.1	..	..	7,960	8.3
65-69 " "			7,741	6.1	7,193	5.1	4,969	3.7	..	..	4,672	4.9
70 years and over — ans et plus									..	..	3,795	4.0

TABLE 4. All census farms — area of field crops, 1921-1961

TABLEAU 4. Toutes les fermes de recensement — superficie des grandes cultures, 1921-1961

Field crop — Grande culture	1921	1931	1941	1951	1956	1961
	acres					
Wheat, total — Blé, total	101,564	39,220	21,025	12,239	15,052	10,604
Wheat, fall sown — Blé d'automne	9,036	3,138	3,403	2,437	3,343	3,343
Wheat, durum — Blé durum	92,528	6,458	5,827	1,658	1,972	489
Wheat, other spring sown — Autre blé de printemps		29,624	11,795	8,144	9,737	6,772
Oats for grain — Avoine à grain	1,629,621	1,657,452	1,585,967	1,396,201	1,257,817	1,298,550
Barley — Orge	105,130	96,762	117,579	61,561	31,560	21,158
Mixed grains — Céréales mélangées	97,471	109,092	171,495[1]	212,105	193,688	108,863
Rye, total — Seigle, total	9,544	5,563	3,167	5,010	8,194	3,995
Rye, fall sown — Seigle d'automne	9,544	2,980	1,680	4,086	6,888	2,923
Rye, spring sown — Seigle de printemps		2,583	1,487	924	1,306	1,072
Flaxseed — Graine de lin	1,509	1,208	788	2,697	1,976	7,441
Corn for grain — Maïs à grain	13,716	6,712	4,238	2,989	12,342	6,174
Buckwheat — Sarrasin	81,149	95,767	67,996	43,689	47,424	17,529
Field peas (dry) — Pois (secs)	31,603	17,270	12,514	3,270	3,244	1,938
Field beans (dry) — Haricots des champs (secs)	5,289	5,834	4,308[2]	851	1,513	777
Soybeans — Soya	..	..	..	535	194	66
Tame hay — Foin cultivé	3,651,836	3,764,957	3,756,154	3,653,648	3,486,886	3,312,197
Corn for ensilage or fodder — Maïs d'ensilage ou fourrager	49,428	44,146	59,960	80,266	78,892	54,624
Potatoes — Pommes de terre	146,311	146,190	144,320	92,024	99,276	80,319
Turnips, swedes and mangels — Navets, rutabagas et betteraves fourragères	16,567	25,070	29,617	11,546	10,135	6,955
Sugar beets for sugar — Betteraves à sucre pour le sucre		—	6	10,741	6,763	8,425
Tobacco — Tabac	9,958	12,252	13,787	9,458	11,052	10,835

[1] Mixed or other grains. — Céréales mélangées ou autres.
[2] Includes soybeans. — Comprend les soya.

TABLE 5. All census farms – vegetables, tree fruits and small cultivated fruits, 1921-1961

TABLEAU 5. Toutes les fermes de recensement – légumes, fruits de verger et petits fruits cultivés, 1921-1961

Item – Détail	Unit – Unité	1921	1931	1941[1]	1951[2]	1956[2]	1961[2]
Vegetables[3] – Légumes[3]:							
Total area – Superficie totale	ac.	7,191	23,501	30,883	48,406	51,714	64,333
Tree fruits – Fruits de verger:							
Total area – Superficie totale	"	28,225	33,122	22,480	30,248	28,272	25,745
Apple trees, total number – Pommiers, nombre total	No. – nomb.	1,352,256	1,548,730	1,708,533	1,598,172	1,511,769	1,252,076
Under 10 years – Moins de 10 ans	"	560,775	636,936	817,053	670,692	397,973	329,129
10 years and over – ans et plus	"	791,481	911,794	463,248	927,480	1,113,796	922,947
Pear trees, total number – Poiriers, nombre total	"	1,349	1,837	2,886	1,977	2,481	4,880
Under 10 years – Moins de 10 ans	"	633	594	779	1,244	..	3,478
10 years and over – ans et plus	"	716	1,243	278	733	..	1,402
Plum and prune trees, total number – Pruniers, nombre total	"	..	101,202[4]	..	30,327[4]	..	24,179
Under 5 years – Moins de 5 ans	"	..	30,585[4]	..	9,902[4]	..	7,357
5 years and over – ans et plus	"	..	70,617[4]	..	20,425[4]	..	16,822
Cherry trees,[5] total number – Cerisiers[5], nombre total	"	89,076	57,397	78,980	12,672	12,235	9,899
Under 5 years – Moins de 5 ans	"	24,566	11,234	5,241	5,534	..	3,424
5 years and over – ans et plus	"	64,510	46,163	11,869	7,138	..	6,475
Peach trees, total number – Pêchers, nombre total	"	413	1,153	1,958	174	1,517	74
Under 5 years – Moins de 5 ans	"	119	193	28	119	..	27
5 years and over – ans et plus	"	294	960	25	55	..	47
Small fruits (cultivated) – Petits fruits (cultivés):							
Total area – Superficie totale	ac.	1,386	3,213	4,253	5,872[3]	6,444[3]	6,115[3]
Strawberries – Fraises	"	..	..	2,927	4,929[3]	5,086[3]	4,296[3]
Raspberries – Framboises	"	..	..	1,193	821[3]	1,136[3]	1,321[3]
Grapes – Raisins	"	6	17	46	16[3]	222[3]	11[3]
Other small fruits – Autres petits fruits	"	..	..	87	106[3]		487[3]
Greenhouses[6] – Serres[6]:							
Total area – Superficie totale	sq.ft. – pi.car.	1,664,823	3,944,822	3,549,390	1,308,112[3]	1,477,508[3]	2,479,365[3]
Nurseries – Pépinières:							
Total area – Superficie totale	ac.	..	670	696	1,063[3]	606[3]	633[3]

[1] The age breakdown of trees on farms with less than 50 fruit trees was not obtained in 1941, although the totals for each kind include trees on such farms. – La classification recoupée des arbres par âge dans les fermes comptant moins de 50 arbres fruitiers n'a pas été obtenue en 1941, mais les totaux pour chaque espèce comprennent les arbres dans ces fermes.

[2] For fruit trees, data are for farms recording 25 or more fruit trees. – Pour les arbres fruitiers, les chiffres ont trait aux fermes qui en comptent 25 ou plus.

[3] Mainly for sale. – Principalement pour la vente.

[4] Plum trees only. – Pruniers seulement.

[5] Sweet and sour. – Sucrées et aigres.

[6] Includes mushrooms. – Comprend les champignons.

TABLE 6. All census farms — livestock and poultry, 1921-1961

TABLEAU 6. Toutes les fermes de recensement — bétail et volaille, 1921-1961

Item — Détail	Unit — Unité	1921	1931	1941	1951	1956	1961
Livestock — Bétail:							
Horses, number — Chevaux, nombre	No. — nomb.	332,533	301,419	332,734	232,863	163,565	97,430
Value — Valeur	$	47,091,031	31,367,040	37,148,955	29,109,592	..	19,026,752
All farms reporting — Toutes fermes déclarant	*No. — nomb.*	*123,534*	*114,351*	*125,781*	*114,420*	*89,971*	*56,973*
Cattle, number — Bovins, nombre	"	1,594,710	1,707,449	1,757,187	1,640,840	2,002,179	1,915,230
Value — Valeur	$	59,376,680	50,586,876	58,640,294	248,648,090	..	245,567,975
All farms reporting — Toutes fermes déclarant	*No. — nomb.*	..	..	*129,253*	*111,728*	*104,572*	*83,591*
Milk cows — Vaches laitières	"	800,702	850,637	1,000,795[1]	895,539[1]	1,054,297[1]	1,006,744[1]
All farms reporting — Toutes fermes déclarant	"	*121,166*	*109,436*	..	*109,443*	*101,105*	*80,509*
Other cattle — Autres bovins	"	794,008	856,812	756,392	745,301	947,882	908,486
Pigs, number — Porcs, nombre	"	690,857	728,210	808,017	1,108,306	887,094	912,125
Value — Valeur	$	6,995,616	5,359,163	7,603,121	39,669,538	..	25,172,876
All farms reporting — Toutes fermes déclarant	*No. — nomb.*	*105,885*	*96,805*	*107,053*	*88,558*	*68,287*	*47,599*
Sheep, number — Moutons, nombre	"	856,169	733,684	526,087	316,418	338,600	194,665
Value — Valeur	$	5,230,610	3,603,533	2,786,890	6,641,529	..	2,575,938
All farms reporting — Toutes fermes déclarant	*No. — nomb.*	*67,992*	*51,537*	*49,537*	*27,516*	*24,625*	*12,493*
Goats, number — Chèvres, nombre	"	..	766	780	1,338	..	3,672
Value — Valeur	$	..	4,434	5,879	53,520	..	165,240
Poultry — Volaille:							
Value — Valeur	$	3,965,147	4,433,878	4,548,518	15,769,375	..	16,432,329
Hens and chickens, number — Poules et poulets, nombre	No. — nomb.	5,252,340	7,861,959	8,062,991	10,090,003	10,882,482	12,935,030
All farms reporting — Toutes fermes déclarant	"	..	..	..	*89,506*	*75,018*	*52,382*
Turkeys, number — Dindons, nombre	"	111,009	150,246	172,549	423,104	631,846	731,988
All farms reporting — Toutes fermes déclarant	"	..	..	..	*2,826*	*2,382*	*1,447*
Ducks, number — Canards, nombre	"	41,755	80,735	36,113	49,527	44,549	56,637
All farms reporting — Toutes fermes déclarant	"	..	..	..	*1,255*	*1,872*	*2,143*
Geese, number — Oies, nombre	"	76,814	72,569	46,474	13,765	11,828	7,318
All farms reporting — Toutes fermes déclarant	"	..	..	..	*1,394*	*1,454*	*907*

[1] 2 years and over. — 2 ans et plus.

TABLE 7. All census farms — machinery and electric power, 1921-1961

TABLEAU 7. Toutes les fermes de recensement — machines et énergie électrique, 1921-1961

Item — Détail	Unit — Unité	1921	1931	1941	1951	1956	1961
Machinery and equipment — Machines et outillage:							
Value of machinery and equipment — Valeur des machines et de l'outillage	$	111,949,036	97,269,500[1]	85,203,400[1]	211,937,327[1]	..	301,257,000[1]
Automobiles, number — nombre	No. — nomb.	..	26,877	27,026	41,602	52,738	55,385
All farms reporting — Toutes fermes déclarant	"	..	*25,741*	*26,412*	*40,937*	*51,492*	*53,808*
Motor trucks, number — Camions automobiles, nombre	"	..	5,152	6,703	19,167	28,758	26,597
All farms reporting — Toutes fermes déclarant	"	..	*4,939*	*6,365*	*18,438*	*27,382*	*25,095*
Tractors, number — Tracteurs, nombre	"	968	2,417	5,869	31,971	54,322	70,697
All farms reporting — Toutes fermes déclarant	"	*944*	*2,356*	*5,758*[2]	*30,835*	*50,291*	*60,481*
Grain combines, all, number — Toutes moissonneuses-batteuses, nombre	"	..	—	55	420	1,481	3,046
All farms reporting — Toutes fermes déclarant	"	..	—	*55*	*418*	*1,475*	*3,005*
Grain binders, number — Lieuses à grain, nombre	"	..	42,944	..	43,467	..	33,647
All farms reporting — Toutes fermes déclarant	"	..	*41,793*	..	*43,163*	..	*33,418*
Threshing machines, number — Batteuses, nombre	"	..	39,575	32,383	30,360	..	15,340
All farms reporting — Toutes fermes déclarant	"	..	*39,341*	*32,239*	*30,225*	..	*15,261*
Pick-up hay balers, number — Presses ramasseuses à foin, nombre	"	..	..	..	..	..	13,212
All farms reporting — Toutes fermes déclarant	"	..	..	..	..	..	*13,113*
Forage crop harvesters, number — Moissonneuses de plantes fourragères, nombre	"	..	..	..	..	..	1,551
All farms reporting — Toutes fermes déclarant	"	..	..	..	..	..	*1,527*
Electric motors, number — Moteurs électriques, nombre	"	..	3,311	8,039	43,638	..	72,519
All farms reporting — Toutes fermes déclarant	"	..	*2,790*	*5,327*	*25,833*	..	*32,250*
Milking machines — Trayeuses mécaniques:							
All farms reporting — Toutes fermes déclarant	"	..	*827*	..	*17,632*	..	*34,724*
Electric milk coolers — Refroidisseurs à lait électriques:							
All farms reporting — Toutes fermes déclarant	"	..	..	..	..	..	*16,647*
Electric power — Énergie électrique:							
All farms reporting — Toutes fermes déclarant	"	*5,351*[3]	*19,074*[3]	..	*90,209*	*108,015*	*93,197*

[1] Includes automobiles. — Comprend les automobiles.
[2] Includes duplication where farms had tractors under 15 h.p. and 15 h.p. and over. — Comprend un double emploi alors que les fermes possédaient des tracteurs de moins de 15 h.p. et de 15 h.p. et plus.
[3] Includes some farms reporting gas. — Comprend certaines fermes qui déclarent le gaz.

TABLE 8. All census farms — forest products from farm woodlots and maple products, 1920-1960

TABLEAU 8. Toutes les fermes de recensement — produits forestiers provenant des boisés de ferme et produits de l'érable, 1920-1960

Item — Détail	Unit — Unité	1920	1930	1940	1950	1960
Forest products cut — Produits forestiers coupés:						
Value of production — Valeur de la production	$	30,765,739	17,155,185	17,107,493	28,081,273	22,838,231
Fuelwood — Bois de chauffage	cord — corde	3,303,436	3,064,838	3,370,515	1,858,560	740,302
Pulpwood, rough basis — Bois à pâte, non écorcé	"	695,481	390,496	634,857	705,592	461,881
Other forest products[1] — Autres produits forestiers[1]	$	7,192,831	3,994,353	3,769,847	8,226,747	5,310,268
Maple products[2] — Produits de l'érable[2]:						
Maple syrup — Sirop d'érable	gal.	995,313	969,607	1,535,241	1,799,754	2,227,049
Maple sugar, cream or taffy — Sucre, crème ou tire d'érable	lb. — liv.	9,379,335	4,626,968	2,423,818	1,256,110	750,555

[1] Includes fence posts, fence rails, tie logs, bolts, etc. — Comprend les poteaux de clôture, les traverses de clôture, les billes pour traverses, les billots, etc.
[2] For the census year. — Pour l'année de recensement.

TABLE 9. All census farms reporting livestock classified by number reported, 1951, 1956 and 1961

TABLEAU 9. Toutes les fermes de recensement déclarant du bétail, classées selon le nombre déclaré, 1951, 1956 et 1961

Item — Détail	1951	1956	1961
	number — nombre		
Cattle (all ages) — Bovins (tous âges):			
All farms reporting — Toutes fermes déclarant	*111,728*	*104,572*	*83,591*
1 animal	5,606	3,034	1,092
2 animals — animaux	6,731	4,007	1,527
3- 7 animals — animaux	20,591	13,926	7,880
8- 12 " "	21,104	14,519	10,437
13- 17 " "	20,596	17,372	12,697
18- 32 " "	29,943	37,698	32,865
33- 47 " "	5,495	10,427	12,037
48- 62 " "	1,179	2,511	3,437
63- 77 " "	303	673	989
78-122 " "	157	348	532
123-177 " "	19	47	73
178-272 " "	4	10	20
273 animals and over — animaux et plus			5
Milk cows[1] — Vaches laitières[1]:			
All farms reporting — Toutes fermes déclarant	*109,443*	*101,105*	*80,509*
1 milk cow — vache laitière	12,832	8,156	3,415
2 milk cows — vaches laitières	9,210	5,997	3,114
3- 7 milk cows — vaches laitières	36,086	24,773	17,317
8-12 " " " "	30,121	30,055	22,852
13-17 " " " "	12,575	17,577	16,255
18-32 " " " "	7,867	13,104	15,285
33-47 " " " "	607	1,181	1,849
48-62 " " " "	105	194	303
63-77 " " " "	22	43	72
78-92 " " " "	13	15	25
93 milk cows and over — vaches laitières et plus	5	10	22
Pigs (all ages) — Porcs (tous âges):			
All farms reporting — Toutes fermes déclarant	*88,558*	*68,287*	*47,599*
1 pig — porc	12,230	10,114	5,355
2 pigs — porcs	12,563	9,007	5,821
3- 7 pigs — porcs	19,499	14,456	9,584
8- 12 " "	15,293	12,570	7,534
13- 17 " "	8,703	6,685	4,508
18- 32 " "	13,340	9,990	7,594
33- 47 " "	3,943	2,992	3,012
48- 62 " "	1,541	1,176	1,618
63- 77 " "	583	480	789
78-122 " "	586	527	1,020
123-177 " "	163	157	419
178 pigs and over — porcs et plus	114	133	345
Sheep (all ages) — Moutons (tous âges):			
All farms reporting — Toutes fermes déclarant	*27,516*	*24,625*	*12,493*
1 sheep — mouton	718	652	282
2 sheep — moutons	1,463	1,060	464
3- 7 sheep — moutons	8,386	6,433	2,858
8- 12 " "	7,316	6,016	3,131
13- 17 " "	4,531	4,124	2,044
18- 32 " "	4,326	4,913	2,686
33- 47 " "	581	999	648
48- 62 " "	130	246	204
63- 77 " "	35	81	68
78-122 " "	23	76	75
123-177 " "	4	16	22
178-272 " "	3	9	6
273 sheep and over — moutons et plus			5

Item — Détail	1951	1956	1961
	number — nombre		
Horses (all ages) — Chevaux (tous âges):			
All farms reporting — Toutes fermes déclarant	*114,420*	*89,971*	*56,973*
1 horse — cheval	31,782	34,214	28,012
2 horses — chevaux	58,419	45,097	23,859
3- 7 horses — chevaux	23,969	10,413	4,795
8-12 " "	168	137	99
13-17 " "	43	48	36
18-32 " "	28	42	38
33-47 " "	4	14	13
48-62 " "	3	1	14
63 horses and over — chevaux et plus	4	5	7
Chickens (all ages) — Poulets (tous âges):			
All farms reporting — Toutes fermes déclarant	*89,506*	*75,018*	*52,382*
1- 17 birds — oiseaux	26,216	22,588	15,077
18- 47 " "	28,851	23,859	17,199
48- 77 " "	9,644	7,994	6,098
78- 122 " "	5,999	4,887	3,589
123- 177 " "	4,533	3,607	2,310
178- 272 " "	4,812	3,432	2,027
273- 527 " "	6,063	4,730	2,504
528- 972 " "	2,072	2,214	1,326
973-2,027 " "	1,035	1,134	1,195
2,028-4,972 " "	281	573	575
4,973 birds and over — oiseaux et plus			482
Hens and pullets (6 months and over) — Poules et poulettes (6 mois et plus):			
All farms reporting — Toutes fermes déclarant	*81,272*	*69,401*	*44,576*
1- 17 birds — oiseaux	34,596	27,409	16,667
18- 47 " "	32,525	26,858	17,553
48- 77 " "	7,363	6,840	4,242
78- 122 " "	3,112	3,313	1,999
123- 177 " "	1,622	2,078	1,233
178- 272 " "	989	1,360	997
273- 527 " "	779	1,100	1,076
528- 972 " "	178	288	373
973-2,027 " "	108	155	306
2,028-4,972 " "			92
4,973 birds and over — oiseaux et plus			38
Turkeys (all ages) — Dindons (tous âges):			
All farms reporting — Toutes fermes déclarant	*2,826*	*2,382*	*1,447*
1- 17 turkeys — dindons	1,110	1,243	848
18- 47 " "	437	280	139
48- 77 " "	196	122	48
78- 122 " "	248	105	33
123- 177 " "	195	75	30
178- 272 " "	227	117	35
273- 527 " "	243	161	67
528- 972 " "	87	96	60
973-2,027 " "	83	183	95
2,028-4,972 " "			53
4,973 turkeys and over — dindons et plus			39

[1] 2 years and over. — 2 ans et plus.

TABLE 10. All census farms reporting field crops classified by area sown for harvest, 1951, 1956 and 1961

TABLEAU 10. Toutes les fermes de recensement déclarant des grandes cultures, classées selon la superficie ensemencée pour la récolte, 1951, 1956 et 1961

Item — Détail	1951	1956	1961
	number — nombre		
Wheat, spring sown[1] — Blé de printemps[1]:			
All farms reporting — Toutes fermes déclarant	*2,907*	*2,039*	*1,503*
1- 4 acres	2,550	1,504	1,091
5- 7 "	192	201	134
8- 12 "	75	141	153
13- 17 "	28	57	57
18- 32 "	40	101	57
33- 47 "	11	18	10
48- 72 "	8	10	1
73-127 "	3	5	—
128-192 "	—	—	—
193-277 "	—	2	—
278 acres and over — et plus			—
Oats for grain — Avoine à grain:			
All farms reporting — Toutes fermes déclarant	*96,726*	*85,734*	*71,632*
1 acre	1,970	1,858	618
2- 4 acres	11,307	9,498	5,239
5- 7 "	12,844	10,769	7,065
8- 12 "	23,331	20,539	15,717
13- 17 "	14,062	12,509	14,598
18- 32 "	24,865	23,017	19,895
33- 47 "	5,676	5,139	5,783
48- 72 "	2,148	1,943	2,126
73-127 "	480	419	536
128-192 "	37	34	38
193 acres and over — et plus	6	9	17
Barley — Orge:			
All farms reporting — Toutes fermes déclarant	*11,492*	*5,994*	*3,068*
1 acre	2,443	1,175	544
2- 4 acres	4,220	2,162	1,259
5- 7 "	1,962	1,146	420
8- 12 "	1,633	906	388
13- 17 "	508	267	200
18- 32 "	565	277	180
33- 47 "	111	40	51
48- 72 "	40	17	11
73-127 "	8	4	14
128-192 "	1	—	1
193 acres and over — et plus	1	—	—

Item — Détail	1951	1956	1961
	number — nombre		
Mixed grains — Céréales mélangées:			
All farms reporting — Toutes fermes déclarant	*15,180*	*13,550*	*6,969*
1 acre	539	420	182
2- 4 acres	2,399	1,881	1,085
5- 7 "	2,116	1,976	799
8- 12 "	3,155	3,030	1,464
13- 17 "	1,915	1,612	1,159
18- 32 "	3,550	3,310	1,606
33- 47 "	1,005	918	483
48- 72 "	415	335	151
73-127 "	79	65	37
128-192 "	6	3	2
193 acres and over — et plus	1	—	1
Rye, fall sown — Seigle d'automne:			
All farms reporting — Toutes fermes déclarant	*407*	*462*	*217*
1 acre	51	42	20
2- 4 acres	116	103	63
5- 7 "	71	81	34
8- 12 "	63	80	31
13- 17 "	37	23	12
18- 32 "	38	46	26
33- 47 "	16	27	19
48- 72 "	12	49	11
73-127 "	2	11	1
128-192 "	—	—	—
193 acres and over — et plus	1	—	—
Tame hay, total — Foin cultivé, total:			
All farms reporting any tame hay — Toutes fermes déclarant du foin cultivé	..	*103,559*	*85,179*
1 acre	..	370	158
2- 4 acres	..	3,125	1,322
5- 7 "	..	3,876	1,728
8- 12 "	..	8,795	5,006
13- 17 "	..	6,882	6,823
18- 32 "	..	31,596	25,423
33- 47 "	..	22,370	20,955
48- 72 "	..	18,420	16,089
73-127 "	..	7,220	6,718
128-192 "	..	712	751
193 acres and over — et plus	..	193	206

[1] Does not include durum wheat. — Ne comprend pas le blé durum.

TABLE 10. All census farms reporting field crops classified by area sown for harvest, 1951, 1956 and 1961 — Concluded

TABLEAU 10. Toutes les fermes de recensement déclarant des grandes cultures, classées selon la superficie ensemencée pour la récolte, 1951, 1956 et 1961 — fin

Item — Détail	1951	1956	1961	Item — Détail	1951	1956	1961
	number — nombre				number — nombre		
Potatoes — Pommes de terre:				**Tobacco — Tabac:**			
All farms reporting — Toutes fermes déclarant	*95,796*	*70,817*	*51,969*	*All farms reporting — Toutes fermes déclarant*	*2,675*	*1,945*	*1,894*
1/10 acre	8,500	3,517	3,803	1/10 - 4/10 acre	775	182	163
2/10 - 3/10 acre	16,218	7,429	6,971	5/10 - 1 4/10 acres	343	207	156
4/10 - 6/10 "	29,154	13,808	13,629	1 5/10 - 2 4/10 "	427	360	311
7/10 - 1 3/10 acres	27,580	30,630	16,873	2 5/10 - 7 4/10 "	928	964	1,093
1 4/10 - 2 6/10 "	8,218	8,557	5,714	7 5/10 - 12 4/10 "	71	75	48
2 7/10 - 7 3/10 "	4,767	4,988	3,232	12 5/10 - 17 4/10 "	10	15	8
7 4/10 - 12 3/10 "	848	1,045	868	17 5/10 - 32 4/10 "	36	31	23
12 4/10 - 17 3/10 "	231	302	392	32 5/10 - 47 4/10 "	33	35	50
17 4/10 - 22 3/10 "	149	219	159	47 5/10 - 62 4/10 "	38	42	25
22 4/10 - 27 3/10 "	55	97	109	62 5/10 - 77 4/10 "	9	26	11
27 4/10 acres and over — et plus	76	225	219	77 5/10 acres and over — et plus	5	8	6

TABLE 11. Agriculture on non-farm holdings,[1] 1921 - 1961

TABLEAU 11. Agriculture dans les exploitations non agricoles[1], 1921 - 1961

Item — Détail	Unit — Unité	1921	1931	1941	1951	1956	1961
Total area — Superficie totale	acre	..	..	..	..	..	1,052,875
Livestock — Bétail:							
Horses and ponies — Chevaux et poneys	No. — nomb.	47,174	28,918	15,063	5,864	3,625	5,751
Cattle, total — Bovins, total	"	34,262	27,683	26,820	12,042	4,193	12,846
Cows, 2 years and over, milking or to be milked — Vaches de 2 ans et plus en lactation ou devant être traites	"	26,473	16,059	17,733	3,313	2,657	6,347
Other cattle and calves — Autres bovins et veaux	"	7,789	11,624	9,087	8,729	1,536	6,499
Goats — Chèvres	"	..	..	941	301	433	478
Pigs — Porcs	"	25,019	23,487	20,223	8,530	8,909	4,533
Sheep — Moutons	"	429	..	..	..	495	2,035
Poultry — Volaille:							
Hens and chickens, total — Poules et poulets, total	"	1,281,185	1,188,489	834,304	363,624	337,588	250,229
Hens and pullets, 6 months and over — Poules et poulettes de 6 mois et plus	"	..	..	374,830	130,289	107,875	111,550
Other chickens and chicks — Autres poulets et poussins	"	..	..	459,474	233,335	229,713	138,679
Turkeys, ducks and geese — Dindons, canards et oies	"	9,318	22,213	23,516	21,720	22,721	12,698
Area of greenhouses — Superficie des serres	sq. ft. — pi. car.	242,447	914,323	363,480	381,777	..	167,880
Value of forest products sold — Valeur des produits forestiers vendus	$	..	..	..	..	..	938,939[2]

[1] As tabulated from Form 7. — D'après les calculs de la Formule 7.
[2] June 1, 1960 to May 31, 1961. — 1er juin 1960 au 31 mai 1961.

GENERAL TABLES

TABLEAUX D'ENSEMBLE

TABLE 12. All census farms – number of farms classified by size; area and use of farm land, 1961, by county

No.	Item	Unit	Province	Abitibi	Argenteuil	Artha-baska	Bagot	Beauce	Beau-harnois	Belle-chasse
	FARMS									
1	**Total number of census farms**	No.	**95,777**	**3,439**	**625**	**1,999**	**1,841**	**3,578**	**622**	**2,002**
	All farms classified by size of farm:									
2	Under 3 acres	"	498	1	3	6	14	6	10	7
3	3- 9 acres	"	1,120	3	4	19	23	27	15	17
4	10- 69 "	"	12,722	82	34	114	337	426	162	239
5	70- 129 "	"	36,772	1,608	174	494	900	1,448	299	939
6	130- 179 "	"	17,686	247	131	511	305	871	92	411
7	180- 239 "	"	14,367	964	122	433	155	510	30	224
8	240- 399 "	"	9,993	416	115	346	87	256	13	149
9	400- 559 "	"	1,940	110	30	57	17	22	1	13
10	560- 759 "	"	477	6	5	14	2	7	–	1
11	760-1,119 "	"	135	1	3	5	1	5	–	1
12	1,120-1,599 "	"	44	–	2	–	–	–	–	–
13	1,600 acres and over	"	23	1	2	–	–	–	–	1
	AREAS									
14	Total land area	ac.	335,270,400	49,104,000	501,120	426,240	221,440	721,920	94,080	417,920
15	**Total area of all farms**	"	**14,198,492**	**575,250**	**127,646**	**362,470**	**215,629**	**493,423**	**60,984**	**264,594**
	Use of land, all farms:									
16	Improved land, area	"	7,864,176	269,216	66,392	223,963	169,227	270,850	55,566	130,355
	All farms reporting:									
17	Under 3 acres improved	No.	953	8	13	10	16	60	12	12
18	3- 9 acres improved	"	1,986	8	9	25	32	49	15	43
19	10- 69 " "	"	41,363	1,766	185	364	557	1,690	185	1,171
20	70- 129 " "	"	37,810	1,227	262	976	918	1,415	308	695
21	130- 179 " "	"	9,030	284	93	424	224	288	66	57
22	180- 239 " "	"	3,120	103	42	139	74	60	28	22
23	240- 399 " "	"	1,332	40	16	55	19	15	7	2
24	400- 559 " "	"	137	3	2	6	–	1	1	–
25	560- 759 " "	"	31	–	1	–	1	–	–	–
26	760-1,119 " "	"	7	–	–	–	–	–	–	–
27	1,120-1,599 " "	"	5	–	1	–	–	–	–	–
28	1,600 acres and over improved	"	3	–	1	–	–	–	–	–
29	Under crops,[1] area	ac.	5,213,302	179,356	39,824	146,958	122,351	159,978	39,092	89,206
30	*All farms reporting*	*No.*	*93,586*	*3,374*	*598*	*1,955*	*1,803*	*3,480*	*599*	*1,975*
31	1 acre under crops	"	807	34	7	6	9	16	8	11
32	2- 4 acres under crops	"	1,554	43	8	11	18	52	7	28
33	5- 7 " " "	"	1,465	47	15	17	10	54	6	26
34	8- 12 " " "	"	3,331	105	15	19	36	118	7	52
35	13- 17 " " "	"	3,815	112	22	21	29	183	13	81
36	18- 32 " " "	"	14,970	673	75	135	137	698	60	414
37	33- 47 " " "	"	18,965	777	89	230	288	910	101	610
38	48- 72 " " "	"	25,858	876	150	595	587	977	200	513
39	73-127 " " "	"	18,520	549	180	747	572	434	156	219
40	128-192 " " "	"	3,389	132	27	145	98	34	34	19
41	193 acres and over under crops	"	912	26	10	29	19	4	7	2
42	Improved pasture, area	ac.	2,312,950	73,720	23,230	71,558	42,283	97,647	14,622	36,561
43	*All farms reporting*	*No.*	*79,434*	*2,772*	*487*	*1,862*	*1,532*	*3,055*	*557*	*1,668*
44	1- 7 acres improved pasture	"	6,539	182	17	41	85	235	31	180
45	8- 17 " " "	"	21,854	812	85	223	412	678	181	615
46	18- 32 " " "	"	26,951	1,031	143	671	582	959	205	570
47	33- 72 " " "	"	19,890	666	170	747	413	1,009	123	280
48	73-127 " " "	"	3,531	71	56	164	34	150	16	20
49	128 acres and over improved pasture	"	669	10	16	16	6	24	1	3
50	Summer fallow, area	ac.	46,344	1,949	406	633	735	1,895	368	301
51	*All farms reporting*	*No.*	*3,034*	*138*	*27*	*73*	*50*	*163*	*30*	*24*
52	Other improved land, area	ac.	291,580	14,191	2,932	4,814	3,858	11,330	1,484	4,287
53	Unimproved land, area	"	6,334,316	306,034	61,254	138,507	46,402	222,573	5,418	134,239
54	Woodland, area	"	4,501,305	95,362	44,974	98,526	27,115	166,648	2,773	104,939
55	*All farms reporting*	*No.*	*75,284*	*1,773*	*542*	*1,740*	*1,026*	*3,366*	*259*	*1,913*
56	Other unimproved land, area	ac.	1,833,011	210,672	16,280	39,981	19,287	55,925	2,645	29,300

[1] Includes field, vegetable, fruit and nursery crop land.

TABLEAU 12. Toutes les fermes de recensement — nombre de fermes classées selon la grandeur; superficie et utilisation de la terre agricole, 1961, par comté

Berthier	Bonaventure	Brome	Chambly	Champlain	Charlevoix			Unité	Détail	N°
					Total	Charlevoix-Est	Charlevoix-Ouest			
									FERMES	
1,301	1,909	972	322	2,097	1,051	413	638	nomb.	**Nombre total de fermes de recensement**	1
									Toutes fermes classées selon la grandeur de la ferme:	
8	5	4	3	9	7	—	7	"	Moins de 3 acres	2
12	7	9	15	14	12	—	12	"	3- 9 acres	3
306	381	92	66	336	153	34	119	"	10- 69 "	4
521	760	245	108	957	334	148	186	"	70- 129 "	5
235	353	210	55	412	198	85	113	"	130- 179 "	6
100	209	189	36	218	156	62	94	"	180- 239 "	7
104	149	162	32	125	151	68	83	"	240- 399 "	8
9	29	49	6	19	29	10	19	"	400- 559 "	9
6	15	7	—	4	10	5	5	"	560- 759 "	10
—	—	3	—	1	1	1	—	"	760-1,119 "	11
—	1	1	—	2	—	—	—	"	1,120-1,599 "	12
—	—	1	1	—	—	—	—	"	1,600 acres et plus	13
									SUPERFICIES	
1,162,240	2,216,960	312,320	88,320	5,495,040	1,417,600	460,160	957,440	ac.	Superficie totale de la terre	14
180,135	255,231	180,812	43,718	272,091	167,399	70,498	96,901	"	**Superficie totale de toutes les fermes**	15
									Utilisation de la terre, toutes fermes:	
99,604	97,909	70,931	39,751	155,861	75,633	31,858	43,775	"	Terre défrichée, superficie	16
									Toutes fermes déclarant:	
13	7	15	5	16	11	—	11	nomb.	Moins de 3 acres défrichées	17
35	47	19	19	34	31	5	26	"	3- 9 acres défrichées	18
613	1,439	544	68	1,021	557	220	337	"	10- 69 " "	19
493	354	262	115	866	338	139	199	"	70- 129 " "	20
100	44	85	54	122	79	33	46	"	130- 179 " "	21
34	12	34	30	31	22	10	12	"	180- 239 " "	22
13	5	12	26	6	11	5	6	"	240- 399 " "	23
—	1	1	4	—	2	1	1	"	400- 559 " "	24
—	—	—	—	1	—	—	—	"	560- 759 " "	25
—	—	—	1	—	—	—	—	"	760-1,119 " "	26
—	—	—	—	—	—	—	—	"	1,120-1,599 " "	27
—	—	—	—	—	—	—	—	"	1,600 acres et plus défrichées	28
63,467	61,838	51,466	31,611	101,202	32,296	13,532	18,764	ac.	En culture[1], superficie	29
1,255	*1,888*	*940*	*316*	*2,049*	*1,027*	*403*	*624*	*nomb.*	*Toutes fermes déclarant*	30
29	17	9	10	11	6	1	5	"	1 acre en culture	31
28	28	15	11	41	43	7	36	"	2- 4 acres en culture	32
26	63	14	6	20	29	15	14	"	5- 7 " " "	33
77	175	39	9	46	92	31	61	"	8- 12 " " "	34
81	247	35	11	65	122	55	67	"	13- 17 " " "	35
180	620	161	22	311	330	123	207	"	18- 32 " " "	36
235	382	192	13	618	234	95	139	"	33- 47 " " "	37
328	249	255	43	626	116	48	68	"	48- 72 " " "	38
219	94	174	103	277	47	22	25	"	73-127 " " "	39
45	7	35	56	31	6	4	2	"	128-192 " " "	40
7	6	11	32	3	2	2	—	"	193 acres et plus en culture	41
30,744	28,233	16,075	7,013	48,487	39,464	16,186	23,278	ac.	Pâturage défriché, superficie	42
1,127	*1,667*	*476*	*187*	*1,939*	*974*	*396*	*578*	*nomb.*	*Toutes fermes déclarant*	43
69	374	68	12	84	63	14	49	"	1- 7 acres pâturage défriché	44
367	704	97	38	676	232	98	134	"	8- 17 " " "	45
384	419	130	59	758	224	102	122	"	18- 32 " " "	46
259	154	127	55	379	311	129	182	"	33- 72 " " "	47
42	12	46	19	39	115	41	74	"	73-127 " " "	48
6	4	8	4	3	29	12	17	"	128 acres et plus pâturage défriché	49
1,451	787	303	86	553	296	115	181	ac.	Jachères, superficie	50
52	*67*	*25*	*4*	*38*	*30*	*3*	*27*	*nomb.*	*Toutes fermes déclarant*	51
3,942	7,051	3,087	1,041	5,619	3,577	2,025	1,552	ac.	Autre terre défrichée, superficie	52
60,531	157,322	109,581	3,967	116,230	91,766	38,640	53,126	"	Terre non défrichée, superficie	53
48,564	141,277	62,230	1,973	95,879	76,172	32,315	43,857	"	Terre à bois, superficie	54
992	*1,784*	*861*	*78*	*1,872*	*1,009*	*406*	*603*	*nomb.*	*Toutes fermes déclarant*	55
11,967	16,045	47,351	1,994	20,351	15,594	6,325	9,269	ac.	Autre terre non défrichée, superficie	56

[1] Comprend la terre à grande culture, à légumes, à fruits et à pépinières.

TABLE 12. All census farms — number of farms classified by size; area and use of farm land, 1961, by county — Continued

No.	Item	Unit	Châteauguay	Chicoutimi	Compton	Deux-Montagnes	Dorchester	Drummond	Frontenac
	FARMS								
1	**Total number of census farms**	No.	**1,107**	**1,409**	**1,650**	**1,311**	**2,815**	**1,834**	**1,984**
	All farms classified by size of farm:								
2	Under 3 acres	"	11	3	4	19	6	6	3
3	3- 9 acres	"	27	7	14	48	18	13	9
4	10- 69 "	"	203	64	121	385	312	229	120
5	70- 129 "	"	496	436	426	573	1,430	678	666
6	130- 179 "	"	182	268	285	170	496	350	397
7	180- 239 "	"	98	286	329	62	329	271	427
8	240- 399 "	"	77	250	339	45	194	229	306
9	400- 559 "	"	9	69	91	5	22	39	45
10	560- 759 "	"	2	20	29	2	6	13	7
11	760- 1,119 "	"	—	3	9	1	2	5	4
12	1,120- 1,599 "	"	1	2	3	1	—	—	—
13	1,600 acres and over	"	1	1	—	—	—	1	—
	AREAS								
14	Total land area	ac.	169,600	11,392,000	597,120	178,560	538,880	340,480	876,800
15	**Total area of all farms**	"	**136,338**	**269,737**	**332,419**	**129,718**	**370,433**	**288,074**	**337,405**
	Use of land, all farms:								
16	Improved land, area	"	103,747	138,515	131,782	98,103	194,224	178,313	139,635
	All farms reporting:								
17	Under 3 acres improved	No.	12	7	25	22	20	15	11
18	3- 9 acres improved	"	33	14	40	66	53	26	32
19	10- 69 " "	"	383	445	785	631	1,519	561	1,082
20	70- 129 " "	"	459	633	534	436	1,046	873	670
21	130- 179 " "	"	116	186	173	92	138	234	142
22	180- 239 " "	"	67	83	63	46	28	88	38
23	240- 399 " "	"	33	36	26	15	10	27	9
24	400- 559 " "	"	3	1	2	3	1	7	—
25	560- 759 " "	"	—	3	2	—	—	2	—
26	760- 1,119 " "	"	—	—	—	—	—	—	—
27	1,120- 1,599 " "	"	1	—	—	—	—	1	—
28	1,600 acres and over improved	"	—	1	—	—	—	—	—
29	Under crops,[1] area	ac.	76,764	84,508	88,304	71,503	122,353	119,226	82,185
30	*All farms reporting*	No.	*1,084*	*1,388*	*1,611*	*1,282*	*2,776*	*1,784*	*1,960*
31	1 acre under crops	"	10	7	8	21	14	11	19
32	2- 4 acres under crops	"	30	22	20	43	29	12	36
33	5- 7 " " "	"	7	21	32	21	43	19	55
34	8- 12 " " "	"	14	41	62	42	114	40	133
35	13- 17 " " "	"	38	59	71	43	123	39	122
36	18- 32 " " "	"	97	234	275	163	573	175	414
37	33- 47 " " "	"	178	213	327	269	819	311	476
38	48- 72 " " "	"	333	392	407	393	782	541	488
39	73- 127 " " "	"	265	303	342	222	254	519	195
40	128- 192 " " "	"	81	78	58	43	22	92	20
41	193 acres and over under crops	"	31	18	9	22	3	25	2
42	Improved pasture, area	ac.	23,854	44,999	37,725	23,244	64,225	53,303	51,539
43	*All farms reporting*	*No.*	*862*	*1,302*	*973*	*1,009*	*2,562*	*1,576*	*1,580*
44	1- 7 acres improved pasture	"	76	78	133	143	182	59	194
45	8- 17 " " "	"	256	256	184	349	889	311	337
46	18- 32 " " "	"	301	457	232	311	930	594	445
47	33- 72 " " "	"	180	404	278	181	489	515	468
48	73- 127 " " "	"	40	87	117	20	60	82	120
49	128 acres and over improved pasture	"	9	20	29	5	12	15	16
50	Summer fallow, area	ac.	351	1,532	597	339	641	1,223	542
51	*All farms reporting*	*No.*	*28*	*90*	*27*	*30*	*41*	*61*	*38*
52	Other improved land, area	ac.	2,778	7,476	5,156	3,017	7,005	4,561	5,369
53	Unimproved land, area	"	32,591	131,222	200,637	31,615	176,209	109,761	197,770
54	Woodland, area	"	16,614	86,073	121,765	24,143	148,889	74,087	153,870
55	*All farms reporting*	*No.*	*593*	*980*	*1,488*	*1,001*	*2,714*	*1,327*	*1,898*
56	Other unimproved land, area	ac.	15,977	45,149	78,872	7,472	27,320	35,674	43,900

[1] Includes field, vegetable, fruit and nursery crop land.

TABLEAU 12. Toutes les fermes de recensement — nombre de fermes classées selon la grandeur; superficie et utilisation de la terre agricole, 1961, par comté — suite

Gaspé				Hull			Unité	Détail	N°
Total	Gaspé-Est	Gaspé-Ouest	Madeleine Islands — Îles-de-la-Madeleine	Total	Gatineau	Hull			
								FERMES	
1,284	**670**	**392**	**222**	**1,551**	**1,330**	**221**	**nomb.**	**Nombre total de fermes de recensement**	1
								Toutes fermes classées selon la grandeur de la ferme:	
14	8	4	2	8	8	—	"	Moins de 3 acres	2
65	30	1	34	7	5	2	"	3- 9 acres	3
672	422	70	180	97	66	31	"	10- 69 "	4
309	154	150	5	382	298	84	"	70- 129 "	5
95	36	59	—	203	167	36	"	130- 179 "	6
76	14	62	—	292	255	37	"	180- 239 "	7
48	5	42	1	355	331	24	"	240- 399 "	8
2	—	2	—	137	132	5	"	400- 559 "	9
1	—	1	—	51	49	2	"	560- 759 "	10
1	—	1	—	15	15	—	"	760-1,119 "	11
—	—	—	—	2	2	—	"	1,120-1,599 "	12
1	1	—	—	2	2	—	"	1,600 acres et plus	13
								SUPERFICIES	
2,974,720	1,502,720	1,406,720	65,280	1,645,440	1,556,480	88,960	ac.	Superficie totale de la terre	14
102,297	**42,084**	**54,435**	**5,778**	**352,167**	**318,600**	**33,567**	**"**	**Superficie totale de toutes les fermes**	15
								Utilisation de la terre, toutes fermes:	
42,153	16,470	21,839	3,844	147,611	125,684	21,927	"	Terre défrichée, superficie	16
								Toutes fermes déclarant:	
24	13	7	4	19	15	4	nomb.	Moins de 3 acres défrichées	17
156	93	11	52	21	18	3	"	3- 9 acres défrichées	18
955	537	254	164	592	515	77	"	10- 69 " "	19
128	25	102	1	572	494	78	"	70- 129 " "	20
15	—	15	—	192	157	35	"	130- 179 " "	21
4	1	2	1	96	78	18	"	180- 239 " "	22
2	1	1	—	53	47	6	"	240- 399 " "	23
—	—	—	—	5	5	—	"	400- 559 " "	24
—	—	—	—	1	1	—	"	560- 759 " "	25
—	—	—	—	—	—	—	"	760-1,119 " "	26
—	—	—	—	—	—	—	"	1,120-1,599 " "	27
—	—	—	—	—	—	—	"	1,600 acres et plus défrichées	28
26,330	11,266	12,684	2,380	85,810	72,818	12,992	ac.	En culture[1], superficie	29
1,245	*655*	*372*	*218*	*1,476*	*1,270*	*206*	*nomb.*	*Toutes fermes déclarant*	30
32	22	7	3	16	13	3	"	1 acre en culture	31
92	53	16	23	20	19	1	"	2- 4 acres en culture	32
142	68	23	51	17	17	—	"	5- 7 " " "	33
278	155	43	80	56	50	6	"	8- 12 " " "	34
190	121	36	33	61	58	3	"	13- 17 " " "	35
273	166	83	24	250	218	32	"	18- 32 " " "	36
116	50	63	3	239	195	44	"	33- 47 " " "	37
82	13	69	—	415	357	58	"	48- 72 " " "	38
35	5	29	1	315	273	42	"	73-127 " " "	39
5	2	3	—	70	56	14	"	128-192 " " "	40
—	—	—	—	17	14	3	"	193 acres et plus en culture	41
12,318	3,952	7,241	1,125	54,537	46,563	7,974	ac.	Pâturage défriché, superficie	42
967	*462*	*338*	*167*	*1,244*	*1,068*	*176*	*nomb.*	*Toutes fermes déclarant*	43
462	277	71	114	73	65	8	"	1- 7 acres pâturage défriché	44
283	137	102	44	218	185	33	"	8- 17 " " "	45
151	34	109	8	370	325	45	"	18- 32 " " "	46
63	13	49	1	372	313	59	"	33- 72 " " "	47
6	1	5	—	164	141	23	"	73-127 " " "	48
2	—	2	—	47	39	8	"	128 acres et plus pâturage défriché	49
324	141	68	115	582	572	10	ac.	Jachères, superficie	50
32	*14*	*7*	*11*	*35*	*34*	*1*	*nomb.*	*Toutes fermes déclarant*	51
3,181	1,111	1,846	224	6,682	5,731	951	ac.	Autre terre défrichée, superficie	52
60,144	25,614	32,596	1,934	204,556	192,916	11,640	"	Terre non défrichée, superficie	53
52,236	22,696	28,271	1,269	167,425	159,972	7,453	"	Terre à bois, superficie	54
1,053	*565*	*363*	*125*	*1,242*	*1,137*	*105*	*nomb.*	*Toutes fermes déclarant*	55
7,908	2,918	4,325	665	37,131	32,944	4,187	ac.	Autre terre non défrichée, superficie	56

[1] Comprend la terre à grande culture, à légumes, à fruits et à pépinières.

TABLE 12. All census farms — number of farms classified by size; area and use of farm land, 1961, by county — Continued

No.	Item	Unit	Huntingdon	Iberville	Joliette	Kamouraska	Labelle	Lac-St-Jean			Laprairie
								Total	Lac-St-Jean-Est	Lac-St-Jean-Ouest	
	FARMS										
1	**Total number of census farms**	No.	**1,133**	**828**	**1,499**	**1,494**	**1,146**	**2,940**	**932**	**2,008**	**626**
	All farms classified by size of farm:										
2	Under 3 acres	"	11	8	21	5	—	8	2	6	7
3	3- 9 acres	"	15	20	35	20	2	8	5	3	15
4	10- 69 "	"	108	140	334	203	48	191	43	148	156
5	70- 129 "	"	362	331	619	598	333	1,130	356	774	255
6	130- 179 "	"	216	173	275	341	167	491	188	303	95
7	180- 239 "	"	206	92	129	206	283	571	178	393	54
8	240- 399 "	"	178	62	71	106	239	419	133	286	34
9	400- 559 "	"	29	2	11	13	61	87	21	66	7
10	560- 759 "	"	6	—	1	2	11	26	5	21	3
11	760-1,119 "	"	1	—	1	—	2	6	—	6	—
12	1,120-1,599 "	"	1	—	1	—	—	1	1	—	—
13	1,600 acres and over	"	—	—	1	—	—	2	—	2	—
	AREAS										
14	Total land area	ac.	231,040	126,720	1,603,840	664,320	1,530,880	15,182,720	579,200	14,603,520	108,800
15	**Total area of all farms**	"	**168,983**	**102,163**	**176,322**	**201,760**	**227,050**	**501,333**	**155,350**	**345,983**	**72,728**
	Use of land, all farms:										
16	Improved land, area	"	106,732	91,084	119,061	112,018	95,142	296,527	103,222	193,305	67,552
	All farms reporting:										
17	Under 3 acres improved	No.	25	11	33	9	4	9	2	7	10
18	3- 9 acres improved	"	31	23	52	36	11	14	6	8	17
19	10- 69 " "	"	383	181	601	684	464	854	185	669	182
20	70- 129 " "	"	423	329	642	629	509	1,365	461	904	249
21	130- 179 " "	"	157	177	131	107	109	430	166	264	90
22	180- 239 " "	"	71	70	27	22	38	178	86	92	38
23	240- 399 " "	"	40	37	11	6	10	81	24	57	32
24	400- 559 " "	"	3	—	—	1	1	6	2	4	5
25	560- 759 " "	"	—	—	—	—	—	3	—	3	3
26	760-1,119 " "	"	—	—	—	—	—	—	—	—	—
27	1,120-1,599 " "	"	—	—	1	—	—	—	—	—	—
28	1,600 acres and over improved	"	—	—	1	—	—	—	—	—	—
29	Under crops,[1] area	ac.	74,082	65,871	74,398	75,566	59,956	187,348	63,623	123,725	56,338
30	*All farms reporting*	*No.*	*1,100*	*808*	*1,390*	*1,471*	*1,131*	*2,895*	*920*	*1,975*	*607*
31	1 acre under crops	"	14	3	10	13	6	14	6	8	6
32	2- 4 acres under crops	"	24	16	27	22	11	11	4	7	10
33	5- 7 " " "	"	12	9	26	26	17	17	6	11	9
34	8- 12 " " "	"	43	8	39	47	42	67	24	43	6
35	13- 17 " " "	"	26	10	58	49	48	59	18	41	11
36	18- 32 " " "	"	126	47	231	197	224	374	93	281	39
37	33- 47 " " "	"	143	108	298	355	207	527	137	390	60
38	48- 72 " " "	"	309	196	424	490	330	894	277	617	147
39	73-127 " " "	"	301	294	239	245	204	733	279	454	201
40	128-192 " " "	"	80	93	30	25	38	163	65	98	67
41	193 acres and over under crops	"	22	24	8	2	4	36	11	25	51
42	Improved pasture, area	ac.	28,110	22,970	37,870	32,873	29,779	97,607	35,586	62,021	8,600
43	*All farms reporting*	*No.*	*699*	*676*	*1,249*	*1,318*	*990*	*2,699*	*862*	*1,837*	*407*
44	1- 7 acres improved pasture	"	49	24	82	106	61	99	18	81	67
45	8- 17 " " "	"	138	145	322	438	218	418	88	330	169
46	18- 32 " " "	"	187	220	427	450	383	944	250	694	109
47	33- 72 " " "	"	224	246	359	293	286	1,033	421	612	51
48	73-127 " " "	"	85	36	53	28	39	182	79	103	9
49	128 acres and over improved pasture	"	16	5	6	3	3	23	6	17	2
50	Summer fallow, area	ac.	338	278	1,733	347	664	1,349	696	653	1,263
51	*All farms reporting*	*No.*	*19*	*21*	*66*	*28*	*28*	*68*	*22*	*46*	*54*
52	Other improved land, area	ac.	4,202	1,965	5,060	3,232	4,743	10,223	3,317	6,906	1,351
53	Unimproved land, area	"	82,251	11,079	57,261	89,742	131,908	204,806	52,128	152,678	5,176
54	Woodland, area	"	30,322	8,380	43,099	65,343	101,463	117,603	36,503	81,100	2,771
55	*All farms reporting*	*No.*	*816*	*487*	*1,073*	*1,237*	*960*	*1,766*	*547*	*1,219*	*196*
56	Other unimproved land, area	ac.	51,929	2,699	14,162	24,399	30,445	87,203	15,625	71,578	2,405

[1] Includes field, vegetable, fruit and nursery crop land.

TABLEAU 12. Toutes les fermes de recensement – nombre de fermes classées selon la grandeur; superficie et utilisation de la terre agricole, 1961, par comté – suite

L'Assomption	Lévis	L'Islet	Lotbinière	Maskinongé	Matane			Unité	Détail	N°
					Total	Matane	Matapédia			
									FERMES	
1,116	**877**	**1,403**	**2,571**	**1,004**	**2,925**	**1,118**	**1,807**	nomb.	**Nombre total de fermes de recensement**	1
									Toutes fermes classées selon la grandeur de la ferme:	
11	2	7	6	1	1	1	—	"	Moins de 3 acres	2
26	2	8	19	11	3	1	2	"	3- 9 acres	3
229	125	143	385	203	125	60	65	"	10- 69 "	4
531	440	503	1,296	444	1,154	379	775	"	70- 129 "	5
189	186	294	538	204	493	223	270	"	130- 179 "	6
80	79	256	209	82	679	252	427	"	180- 239 "	7
47	34	152	97	47	400	171	229	"	240- 399 "	8
2	4	32	14	8	59	25	34	"	400- 559 "	9
1	2	4	4	4	8	4	4	"	560- 759 "	10
—	1	4	1	—	2	1	1	"	760-1,119 "	11
—	2	—	2	—	1	1	—	"	1,120-1,599 "	12
—	—	—	—	—	—	—	—	"	1,600 acres et plus	13
									SUPERFICIES	
158,080	174,080	494,720	464,640	1,521,920	2,164,480	1,043,840	1,120,640	ac.	Superficie totale de la terre	14
122,107	**108,995**	**219,130**	**306,662**	**120,916**	**486,222**	**192,344**	**293,878**	"	**Superficie totale de toutes les fermes**	15
									Utilisation de la terre, toutes fermes:	
92,808	66,608	88,888	173,454	84,161	223,779	96,565	127,214	"	Terre défrichée, superficie	16
									Toutes fermes déclarant:	
19	5	24	17	1	1	1	—	nomb.	Moins de 3 acres défrichées	17
40	13	27	36	21	11	4	7	"	3- 9 acres défrichées	18
403	417	827	1,449	397	1,511	471	1,040	"	10- 69 " "	19
509	371	449	943	455	1,049	441	608	"	70- 129 " "	20
91	53	60	104	96	253	139	114	"	130- 179 " "	21
37	12	13	14	25	67	41	26	"	180- 239 " "	22
16	5	3	8	9	29	18	11	"	240- 399 " "	23
1	—	—	—	—	4	3	1	"	400- 559 " "	24
—	1	—	—	—	—	—	—	"	560- 759 " "	25
—	—	—	—	—	—	—	—	"	760-1,119 " "	26
—	—	—	—	—	—	—	—	"	1,120-1,599 " "	27
—	—	—	—	—	—	—	—	"	1,600 acres et plus défrichées	28
67,034	43,640	57,820	119,708	56,243	145,628	61,956	83,672	ac.	En culture[1], superficie	29
1,086	*862*	*1,375*	*2,518*	*978*	*2,912*	*1,113*	*1,799*	*nomb.*	*Toutes fermes déclarant*	30
12	5	15	11	6	6	3	3	"	1 acre en culture	31
27	13	26	29	11	27	20	7	"	2- 4 acres en culture	32
9	15	38	36	20	22	5	17	"	5- 7 " " "	33
27	23	78	78	32	105	40	65	"	8- 12 " " "	34
24	49	86	121	32	164	66	98	"	13- 17 " " "	35
79	141	301	472	118	694	215	479	"	18- 32 " " "	36
234	215	352	616	217	615	182	433	"	33- 47 " " "	37
379	244	313	789	283	727	302	425	"	48- 72 " " "	38
228	147	152	344	215	463	227	236	"	73-127 " " "	39
55	13	14	18	36	70	41	29	"	128-192 " " "	40
12	3	—	4	8	19	12	7	"	193 acres et plus en culture	41
22,327	19,205	25,484	48,014	25,464	67,844	29,749	38,095	ac.	Pâturage défriché, superficie	42
911	*789*	*1,228*	*2,195*	*938*	*2,666*	*956*	*1,710*	*nomb.*	*Toutes fermes déclarant*	43
83	52	140	213	40	214	62	152	"	1- 7 acres pâturage défriché	44
340	298	482	894	300	833	230	603	"	8- 17 " " "	45
290	265	410	685	343	977	314	663	"	18- 32 " " "	46
173	149	188	366	221	574	303	271	"	33- 72 " " "	47
18	22	7	36	31	60	42	18	"	73-127 " " "	48
7	3	1	1	3	8	5	3	"	128 acres et plus pâturage défriché	49
566	866	670	555	546	712	427	285	ac.	Jachères, superficie	50
48	*76*	*47*	*43*	*31*	*62*	*28*	*34*	*nomb.*	*Toutes fermes déclarant*	51
2,881	2,897	4,914	5,177	1,908	9,595	4,433	5,162	ac.	Autre terre défrichée, superficie	52
29,299	42,387	130,242	133,208	36,757	262,443	95,779	166,664	"	Terre non défrichée, superficie	53
24,579	32,162	115,511	104,908	32,571	218,747	79,728	139,019	"	Terre à bois, superficie	54
780	*809*	*1,319*	*2,328*	*769*	*2,686*	*1,023*	*1,663*	*nomb.*	*Toutes fermes déclarant*	55
4,720	10,225	14,731	28,300	4,186	43,696	16,051	27,645	ac.	Autre terre non défrichée, superficie	56

[1] Comprend la terre à grande culture, à légumes, à fruits et à pépinières.

TABLE 12. All census farms — number of farms classified by size; area and use of farm land, 1961, by county — Continued

No.	Item	Unit	Mégantic	Missisquoi	Montcalm	Montmagny	Montmorency		
							Total	Montmorency No. 1	Montmorency No. 2 (Île-d'Orléans)
	FARMS								
1	**Total number of census farms**	No.	**2,028**	**1,221**	**988**	**1,222**	**840**	**450**	**390**
	All farms classified by size of farm:								
2	Under 3 acres	"	11	8	12	2	9	2	7
3	3 - 9 acres	"	13	26	48	8	28	5	23
4	10 - 69 "	"	105	141	340	150	94	42	52
5	70 - 129 "	"	632	351	403	488	306	137	169
6	130 - 179 "	"	451	261	88	254	199	105	94
7	180 - 239 "	"	460	213	51	179	110	80	30
8	240 - 399 "	"	285	181	36	113	68	55	13
9	400 - 559 "	"	47	30	10	22	19	17	2
10	560 - 759 "	"	14	9	—	4	3	3	—
11	760 - 1,119 "	"	8	1	—	2	1	1	—
12	1,120 - 1,599 "	"	1	—	—	—	2	2	—
13	1,600 acres and over	"	1	—	—	—	1	1	—
	AREAS								
14	Total land area	ac.	499,200	240,000	2,492,160	403,200	1,406,720	1,360,640	46,080
15	**Total area of all farms**	"	**355,688**	**198,054**	**94,083**	**178,000**	**125,986**	**81,665**	**44,321**
	Use of land, all farms:								
16	Improved land, area	"	172,335	121,121	60,603	75,559	57,686	28,488	29,198
	All farms reporting:								
17	Under 3 acres improved	No.	18	18	25	8	13	4	9
18	3 - 9 acres improved	"	24	36	54	19	39	15	24
19	10 - 69 " "	"	815	390	565	772	435	290	145
20	70 - 129 " "	"	870	467	299	372	296	120	176
21	130 - 179 " "	"	216	186	38	36	43	14	29
22	180 - 239 " "	"	57	80	5	11	9	3	6
23	240 - 399 " "	"	24	36	2	3	2	1	1
24	400 - 559 " "	"	2	7	—	1	2	2	—
25	560 - 759 " "	"	2	1	—	—	—	—	—
26	760 - 1,119 " "	"	—	—	—	—	1	1	—
27	1,120 - 1,599 " "	"	—	—	—	—	—	—	—
28	1,600 acres and over improved	"	—	—	—	—	—	—	—
29	Under crops,[1] area	ac.	114,860	87,583	40,517	47,277	33,149	16,555	16,594
30	*All farms reporting*	*No.*	*1,997*	*1,174*	*958*	*1,202*	*827*	*443*	*384*
31	1 acre under crops	"	8	15	20	12	13	5	8
32	2 - 4 acres under crops	"	14	16	34	25	37	13	24
33	5 - 7 " " "	"	14	16	25	33	12	5	7
34	8 - 12 " " "	"	51	21	31	76	52	33	19
35	13 - 17 " " "	"	45	24	39	76	54	36	18
36	18 - 32 " " "	"	283	119	206	299	199	145	54
37	33 - 47 " " "	"	409	159	264	299	200	106	94
38	48 - 72 " " "	"	680	270	236	280	182	65	117
39	73 - 127 " " "	"	422	393	96	95	69	30	39
40	128 - 192 " " "	"	63	107	5	5	3	1	2
41	193 acres and over under crops	"	8	34	2	2	6	4	2
42	Improved pasture, area	ac.	51,945	29,870	17,595	24,170	20,194	9,652	10,542
43	*All farms reporting*	*No.*	*1,611*	*872*	*865*	*1,088*	*744*	*392*	*352*
44	1 - 7 acres improved pasture	"	144	80	75	125	81	49	32
45	8 - 17 " " "	"	329	175	383	429	247	154	93
46	18 - 32 " " "	"	550	256	280	354	213	108	105
47	33 - 72 " " "	"	485	289	117	153	166	65	101
48	73 - 127 " " "	"	83	60	10	23	33	13	20
49	128 acres and over improved pasture	"	20	12	—	4	4	3	1
50	Summer fallow, area	ac.	286	345	198	971	993	278	715
51	*All farms reporting*	*No.*	*25*	*29*	*24*	*46*	*96*	*25*	*71*
52	Other improved land, area	ac.	5,244	3,323	2,293	3,141	3,350	2,003	1,347
53	Unimproved land, area	"	183,353	76,933	33,480	102,441	68,300	53,177	15,123
54	Woodland, area	"	129,363	41,935	29,457	89,725	62,100	49,575	12,525
55	*All farms reporting*	*No.*	*1,936*	*855*	*718*	*1,134*	*792*	*434*	*358*
56	Other unimproved land, area	ac.	53,990	34,998	4,023	12,716	6,200	3,602	2,598

[1] Includes field, vegetable, fruit and nursery crop land.

TABLEAU 12. Toutes les fermes de recensement — nombre de fermes classées selon la grandeur; superficie et utilisation de la terre agricole, 1961, par comté — suite

Montréal & Jésus Islands — Îles			Napierville	Nicolet	Papineau	Pontiac	Unité	Détail	N°
Total	Montréal Island — Île	Jésus Island — Île							
								FERMES	
711	209	502	904	2,680	1,386	1,193	nomb.	**Nombre total de fermes de recensement**	1
								Toutes fermes classées selon la grandeur de la ferme:	
27	14	13	5	9	6	3	"	Moins de 3 acres	2
59	27	32	15	6	5	5	"	3- 9 acres	3
453	130	323	332	363	66	55	"	10- 69 "	4
126	24	102	381	1,242	442	280	"	70- 129 "	5
17	2	15	92	567	258	188	"	130- 179 "	6
12	5	7	44	306	272	245	"	180- 239 "	7
12	4	8	27	160	244	273	"	240- 399 "	8
3	2	1	6	22	70	102	"	400- 559 "	9
1	—	1	—	3	17	33	"	560- 759 "	10
—	—	—	—	2	4	5	"	760-1,119 "	11
1	1	—	1	—	1	3	"	1,120-1,599 "	12
—	—	—	1	—	1	1	"	1,600 acres et plus	13
								SUPERFICIES	
188,160	128,640	59,520	95,360	400,640	1,011,840	6,118,400	ac.	Superficie totale de la terre	14
40,967	12,166	28,801	88,893	351,646	264,066	271,728	"	**Superficie totale de toutes les fermes**	15
								Utilisation de la terre, toutes fermes:	
33,969	9,748	24,221	75,176	244,732	133,511	137,997	"	Terre défrichée, superficie	16
								Toutes fermes déclarant:	
29	15	14	9	12	16	7	nomb.	Moins de 3 acres défrichées	17
75	30	45	16	13	8	8	"	3- 9 acres défrichées	18
479	138	341	416	903	457	278	"	10- 69 " "	19
94	15	79	340	1,333	615	517	"	70- 129 " "	20
15	1	14	68	282	179	204	"	130- 179 " "	21
6	3	3	37	99	72	104	"	180- 239 " "	22
9	5	4	13	33	33	66	"	240- 399 " "	23
4	2	2	3	4	6	7	"	400- 559 " "	24
—	—	—	1	1	—	1	"	560- 759 " "	25
—	—	—	1	—	—	1	"	760-1,119 " "	26
—	—	—	—	—	—	—	"	1,120-1,599 " "	27
—	—	—	—	—	—	—	"	1,600 acres et plus défrichées	28
24,899	6,987	17,912	61,240	160,738	79,689	76,237	ac.	En culture[1], superficie	29
698	*203*	*495*	*897*	*2,646*	*1,350*	*1,132*	*nomb.*	*Toutes fermes déclarant*	30
33	12	21	3	9	9	11	"	1 acre en culture	31
66	27	39	12	21	10	9	"	2- 4 acres en culture	32
20	7	13	7	26	16	5	"	5- 7 " " "	33
65	18	47	10	49	41	25	"	8- 12 " " "	34
63	23	40	28	60	38	24	"	13- 17 " " "	35
181	46	135	92	317	185	150	"	18- 32 " " "	36
110	30	80	160	537	255	187	"	33- 47 " " "	37
93	25	68	272	873	439	306	"	48- 72 " " "	38
43	5	38	235	631	297	327	"	73-127 " " "	39
12	4	8	63	102	46	65	"	128-192 " " "	40
12	6	6	15	21	14	23	"	193 acres et plus en culture	41
6,003	2,022	3,981	12,351	75,817	45,207	56,946	ac.	Pâturage défriché, superficie	42
298	*82*	*216*	*590*	*2,521*	*1,238*	*1,079*	*nomb.*	*Toutes fermes déclarant*	43
88	20	68	86	65	34	18	"	1- 7 acres pâturage défriché	44
100	28	72	259	567	242	124	"	8- 17 " " "	45
62	18	44	151	1,078	456	290	"	18- 32 " " "	46
39	10	29	77	716	387	417	"	33- 72 " " "	47
6	4	2	16	83	96	170	"	73-127 " " "	48
3	2	1	1	12	23	60	"	128 acres et plus pâturage défriché	49
916	323	593	220	847	1,286	575	ac.	Jachères, superficie	50
82	*26*	*56*	*20*	*48*	*61*	*42*	*nomb.*	*Toutes fermes déclarant*	51
2,151	416	1,735	1,365	7,330	7,329	4,239	ac.	Autre terre défrichée, superficie	52
6,998	2,418	4,580	13,717	106,914	130,555	133,731	"	Terre non défrichée, superficie	53
2,794	1,048	1,746	3,158	85,193	100,245	108,764	"	Terre à bois, superficie	54
212	*36*	*176*	*197*	*2,250*	*1,200*	*1,059*	*nomb.*	*Toutes fermes déclarant*	55
4,204	1,370	2,834	10,559	21,721	30,310	24,967	ac.	Autre terre non défrichée, superficie	56

[1] Comprend la terre à grande culture, à légumes, à fruits et à pépinières.

TABLE 12. All census farms — number of farms classified by size; area and use of farm land, 1961, by county — Continued

No.	Item	Unit	Portneuf	Québec	Richelieu	Richmond	Rimouski	Rouville
	FARMS							
1	**Total number of census farms**	No.	**1,985**	**517**	**887**	**1,321**	**2,244**	**1,282**
	All farms classified by size of farm:							
2	Under 3 acres	"	3	5	2	6	2	11
3	3- 9 acres	"	14	15	16	21	5	51
4	10- 69 "	"	260	236	195	111	94	312
5	70- 129 "	"	763	147	492	380	783	609
6	130- 179 "	"	450	52	121	308	530	199
7	180- 239 "	"	250	28	40	257	508	57
8	240- 399 "	"	192	27	20	200	285	37
9	400- 559 "	"	36	7	—	27	29	4
10	560- 759 "	"	11	—	—	5	9	2
11	760-1,119 "	"	3	—	1	6	1	—
12	1,120-1,599 "	"	3	—	—	—	—	—
13	1,600 acres and over	"	—	—	—	—	—	—
	AREAS							
14	Total land area	ac.	921,600	1,756,800	141,440	348,160	1,336,960	155,520
15	**Total area of all farms**	"	**297,617**	**48,765**	**91,252**	**222,680**	**372,921**	**128,537**
	Use of land, all farms:							
16	Improved land, area	"	152,116	24,149	74,203	110,256	179,707	107,997
	All farms reporting:							
17	Under 3 acres improved	No.	12	7	6	17	6	16
18	3- 9 acres improved	"	25	41	21	23	15	59
19	10- 69 " "	"	931	369	306	548	1,059	457
20	70- 129 " "	"	858	85	465	537	872	552
21	130- 179 " "	"	117	6	64	124	206	133
22	180- 239 " "	"	26	6	20	44	69	41
23	240- 399 " "	"	15	3	4	25	16	20
24	400- 559 " "	"	—	—	—	3	1	3
25	560- 759 " "	"	1	—	—	—	—	1
26	760-1,119 " "	"	—	—	1	—	—	—
27	1,120-1,599 " "	"	—	—	—	—	—	—
28	1,600 acres and over improved	"	—	—	—	—	—	—
29	Under crops,[1] area	ac.	93,681	15,894	48,650	73,540	119,546	76,556
30	*All farms reporting*	*No.*	*1,948*	*480*	*859*	*1,277*	*2,229*	*1,259*
31	1 acre under crops	"	13	8	4	13	8	4
32	2- 4 acres under crops	"	26	30	5	19	12	34
33	5- 7 " " "	"	22	28	6	13	9	25
34	8- 12 " " "	"	49	37	19	35	51	34
35	13- 17 " " "	"	71	51	20	38	99	45
36	18- 32 " " "	"	383	127	106	196	433	140
37	33- 47 " " "	"	552	100	203	252	465	243
38	48- 72 " " "	"	554	56	292	380	667	366
39	73-127 " " "	"	247	39	177	276	417	295
40	128-192 " " "	"	24	4	24	38	64	56
41	193 acres and over under crops	"	7	—	3	17	4	17
42	Improved pasture, area	ac.	49,990	6,317	23,675	31,936	52,960	27,412
43	*All farms reporting*	*No.*	*1,861*	*338*	*809*	*904*	*2,030*	*927*
44	1- 7 acres improved pasture	"	89	91	35	123	138	57
45	8- 17 " " "	"	540	146	213	184	623	207
46	18- 32 " " "	"	752	58	319	231	724	354
47	33- 72 " " "	"	435	35	215	262	491	280
48	73-127 " " "	"	36	6	24	87	49	26
49	128 acres and over improved pasture	"	9	2	3	17	5	3
50	Summer fallow, area	ac.	931	297	428	734	837	975
51	*All farms reporting*	*No.*	*64*	*28*	*30*	*43*	*55*	*65*
52	Other improved land, area	ac.	7,514	1,641	1,450	4,046	6,364	3,054
53	Unimproved land, area	"	145,501	24,616	17,049	112,424	193,214	20,540
54	Woodland, area	"	125,114	19,980	13,884	57,164	154,464	13,399
55	*All farms reporting*	*No.*	*1,878*	*326*	*605*	*1,105*	*2,077*	*656*
56	Other unimproved land, area	ac.	20,387	4,636	3,165	55,260	38,750	7,141

[1] Includes field, vegetable, fruit and nursery crop land.

TABLEAU 12. Toutes les fermes de recensement — nombre de fermes classées selon la grandeur; superficie et utilisation de la terre agricole, 1961, par comté — suite

Saguenay	Shefford	Sherbrooke	Soulanges	Stanstead	St-Hyacinthe	Unité	Détail	N°
							FERMES	
219	1,847	520	621	1,099	1,391	nomb.	**Nombre total de fermes de recensement**	1
							Toutes fermes classées selon la grandeur de la ferme:	
2	17	14	9	10	13	"	Moins de 3 acres	2
2	23	13	9	17	25	"	3 - 9 acres	3
28	163	94	131	92	214	"	10 - 69 "	4
66	446	178	262	264	799	"	70 - 129 "	5
28	420	88	115	253	213	"	130 - 179 "	6
38	364	70	63	213	83	"	180 - 239 "	7
37	334	49	29	189	37	"	240 - 399 "	8
11	59	9	3	46	4	"	400 - 559 "	9
5	19	3	—	10	2	"	560 - 759 "	10
2	2	2	—	4	—	"	760 - 1,119 "	11
—	—	—	—	1	1	"	1,120 - 1,599 "	12
—	—	—	—	—	—	"	1,600 acres et plus	13
							SUPERFICIES	
201,712,640	362,880	152,320	87,040	276,480	177,920	ac.	Superficie totale de la terre	14
41,286	328,871	71,317	73,082	200,637	151,566	"	**Superficie totale de toutes les fermes**	15
							Utilisation de la terre, toutes fermes:	
16,076	173,505	36,955	65,095	87,844	124,243	"	Terre défrichée, superficie	16
							Toutes fermes déclarant:	
4	36	23	12	21	15	nomb.	Moins de 3 acres défrichées	17
5	36	21	9	33	32	"	3 - 9 acres défrichées	18
117	617	269	167	502	401	"	10 - 69 " "	19
62	762	141	269	390	755	"	70 - 129 " "	20
19	234	40	103	89	129	"	130 - 179 " "	21
5	102	19	43	40	36	"	180 - 239 " "	22
6	55	4	16	21	17	"	240 - 399 " "	23
1	4	2	2	3	5	"	400 - 559 " "	24
—	1	1	—	—	—	"	560 - 759 " "	25
—	—	—	—	—	1	"	760 - 1,119 " "	26
—	—	—	—	—	—	"	1,120 - 1,599 " "	27
—	—	—	—	—	—	"	1,600 acres et plus défrichées	28
9,660	114,008	21,571	50,519	62,500	89,010	ac.	En culture[1], superficie	29
209	*1,783*	*490*	*600*	*1,063*	*1,360*	*nomb.*	*Toutes fermes déclarant*	30
6	23	17	6	18	8	"	1 acre en culture	31
10	29	27	4	19	17	"	2 - 4 acres en culture	32
16	19	24	3	19	4	"	5 - 7 " " "	33
20	55	35	4	38	17	"	8 - 12 " " "	34
16	46	22	12	37	31	"	13 - 17 " " "	35
39	194	104	25	138	122	"	18 - 32 " " "	36
19	284	89	94	185	266	"	33 - 47 " " "	37
37	511	91	130	306	469	"	48 - 72 " " "	38
37	513	61	232	245	347	"	73 - 127 " " "	39
6	89	15	67	45	62	"	128 - 192 " " "	40
3	20	5	23	13	17	"	193 acres et plus en culture	41
5,109	50,513	12,077	12,814	21,445	32,173	ac.	Pâturage défriché, superficie	42
185	*1,207*	*373*	*529*	*596*	*1,124*	*nomb.*	*Toutes fermes déclarant*	43
18	109	35	27	84	34	"	1 - 7 acres pâturage défriché	44
51	207	83	200	105	288	"	8 - 17 " " "	45
65	330	132	192	168	466	"	18 - 32 " " "	46
41	359	89	98	172	296	"	33 - 72 " " "	47
10	163	27	11	52	33	"	73 - 127 " " "	48
—	39	7	1	15	7	"	128 acres et plus pâturage défriché	49
93	1,287	284	349	82	1,083	ac.	Jachères, superficie	50
7	*60*	*28*	*17*	*6*	*60*	*nomb.*	*Toutes fermes déclarant*	51
1,214	7,697	3,023	1,413	3,817	1,977	ac.	Autre terre défrichée, superficie	52
25,210	155,366	34,362	7,987	112,793	27,323	"	Terre non défrichée, superficie	53
19,159	78,812	18,021	5,085	58,326	20,524	"	Terre à bois, superficie	54
168	*1,502*	*357*	*258*	*895*	*842*	*nomb.*	*Toutes fermes déclarant*	55
6,051	76,554	16,341	2,902	54,467	6,799	ac.	Autre terre non défrichée, superficie	56

[1] Comprend la terre à grande culture, à légumes, à fruits et à pépinières.

TABLE 12. All census farms — number of farms classified by size; area and use of farm land, 1961, by county — Concluded

No.	Item	Unit	St-Jean	St-Maurice	Témis-camingue	Témiscouata		
						Total	Rivière-du-Loup	Témiscouata
	FARMS							
1	**Total number of census farms**	No.	**663**	**1,115**	**1,790**	**3,422**	**1,879**	**1,543**
	All farms classified by size of farm:							
2	Under 3 acres	"	4	19	1	5	4	1
3	3 - 9 acres	"	6	17	5	9	6	3
4	10 - 69 "	"	80	246	39	149	77	72
5	70 - 129 "	"	285	464	778	1,179	525	654
6	130 - 179 "	"	152	194	202	741	513	228
7	180 - 239 "	"	67	113	433	769	419	350
8	240 - 399 "	"	56	50	252	480	286	194
9	400 - 559 "	"	11	8	69	73	41	32
10	560 - 759 "	"	2	4	8	12	6	6
11	760 - 1,119 "	"	—	—	2	4	1	3
12	1,120 - 1,599 "	"	—	—	1	1	1	—
13	1,600 acres and over	"	—	—	—	—	—	—
	AREAS							
14	Total land area	ac.	131,200	1,164,800	5,745,280	1,199,360	462,720	736,640
15	**Total area of all farms**	"	**90,995**	**130,098**	**309,646**	**581,380**	**328,857**	**252,523**
	Use of land, all farms:							
16	Improved land, area	"	77,899	86,600	155,085	274,525	176,914	97,611
	All farms reporting:							
17	Under 3 acres improved	No.	5	29	6	9	7	2
18	3 - 9 acres improved	"	8	32	7	35	12	23
19	10 - 69 " "	"	130	470	664	1,506	521	985
20	70 - 129 " "	"	296	446	850	1,434	983	451
21	130 - 179 " "	"	133	103	189	341	280	61
22	180 - 239 " "	"	51	27	57	77	65	12
23	240 - 399 " "	"	34	7	17	19	11	8
24	400 - 559 " "	"	4	1	—	1	—	1
25	560 - 759 " "	"	2	—	—	—	—	—
26	760 - 1,119 " "	"	—	—	—	—	—	—
27	1,120 - 1,599 " "	"	—	—	—	—	—	—
28	1,600 acres and over improved	"	—	—	—	—	—	—
29	Under crops,[1] area	ac.	62,273	54,828	107,632	187,802	121,084	66,718
30	*All farms reporting*	*No.*	*651*	*1,053*	*1,780*	*3,395*	*1,866*	*1,529*
31	1 acre under crops	"	1	17	8	17	9	8
32	2 - 4 acres under crops	"	3	22	5	30	10	20
33	5 - 7 " " "	"	3	24	16	49	12	37
34	8 - 12 " " "	"	7	53	34	105	35	70
35	13 - 17 " " "	"	15	33	41	136	47	89
36	18 - 32 " " "	"	42	161	286	582	182	400
37	33 - 47 " " "	"	48	216	313	619	263	356
38	48 - 72 " " "	"	143	302	575	975	629	346
39	73 - 127 " " "	"	249	190	415	779	599	180
40	128 - 192 " " "	"	98	31	70	88	70	18
41	193 acres and over under crops	"	42	4	17	15	10	5
42	Improved pasture, area	ac.	14,220	26,833	40,658	73,300	47,069	26,231
43	*All farms reporting*	*No.*	*479*	*973*	*1,529*	*3,115*	*1,748*	*1,367*
44	1 - 7 acres improved pasture	"	35	53	70	308	116	192
45	8 - 17 " " "	"	148	254	418	994	436	558
46	18 - 32 " " "	"	145	382	648	1,160	712	448
47	33 - 72 " " "	"	118	256	354	594	440	154
48	73 - 127 " " "	"	29	24	36	55	42	13
49	128-acres and over improved pasture	"	4	4	3	4	2	2
50	Summer fallow, area	ac.	285	528	787	1,682	1,417	265
51	*All farms reporting*	*No.*	*14*	*32*	*37*	*91*	*66*	*25*
52	Other improved land, area	ac.	1,121	4,411	6,008	11,741	7,344	4,397
53	Unimproved land, area	"	13,096	43,498	154,561	306,855	151,943	154,912
54	Woodland, area	"	5,947	34,438	78,988	246,598	106,014	140,584
55	*All farms reporting*	*No.*	*254*	*905*	*1,031*	*3,215*	*1,739*	*1,476*
56	Other unimproved land, area	ac.	7,149	9,060	75,573	60,257	45,929	14,328

[1] Includes field, vegetable, fruit and nursery crop land.

TABLEAU 12. Toutes les fermes de recensement — nombre de fermes classées selon la grandeur; superficie et utilisation de la terre agricole, 1961, par comté — fin

Terrebonne	Vaudreuil	Verchères	Wolfe	Yamaska	Unité	Détail	N°
						FERMES	
957	**704**	**901**	**1,314**	**1,540**	**nomb.**	**Nombre total de fermes de recensement**	1
						Toutes fermes classées selon la grandeur de la ferme:	
18	6	4	4	6	"	Moins de 3 acres	2
35	20	18	2	15	"	3- 9 acres	3
254	157	154	67	226	"	10- 69 "	4
367	272	404	323	681	"	70- 129 "	5
114	151	177	290	374	"	130- 179 "	6
79	59	88	299	157	"	180- 239 "	7
69	31	53	258	75	"	240- 399 "	8
11	5	1	52	5	"	400- 559 "	9
5	1	—	14	1	"	560- 759 "	10
3	—	1	2	—	"	760-1,119 "	11
1	2	1	1	—	"	1,120-1,599 "	12
1	—	—	2	—	"	1,600 acres et plus	13
						SUPERFICIES	
500,480	128,640	127,360	435,200	233,600	ac.	Superficie totale de la terre	14
114,345	**83,336**	**110,051**	**256,976**	**191,980**	"	**Superficie totale de toutes les fermes**	15
						Utilisation de la terre, toutes fermes:	
63,883	65,589	93,795	111,841	152,969	"	Terre défrichée, superficie	16
						Toutes fermes déclarant:	
25	8	5	5	10	nomb.	Moins de 3 acres défrichées	17
62	31	29	7	24	"	3- 9 acres défrichées	18
493	223	211	552	395	"	10- 69 " "	19
286	279	417	574	775	"	70- 129 " "	20
57	113	142	121	234	"	130- 179 " "	21
21	31	60	35	74	"	180- 239 " "	22
8	18	35	18	28	"	240- 399 " "	23
4	1	1	1	—	"	400- 559 " "	24
1	—	—	—	—	"	560- 759 " "	25
—	—	1	—	—	"	760-1,119 " "	26
—	—	—	1	—	"	1,120-1,599 " "	27
—	—	—	—	—	"	1,600 acres et plus défrichées	28
39,946	47,187	70,543	74,803	107,704	ac.	En culture[1], superficie	29
888	*683*	*891*	*1,295*	*1,514*	*nomb.*	*Toutes fermes déclarant*	30
32	12	10	6	11	"	1 acre en culture	31
43	19	33	10	22	"	2- 4 acres en culture	32
26	8	14	9	8	"	5- 7 " " "	33
55	16	20	40	21	"	8- 12 " " "	34
55	27	23	22	25	"	13- 17 " " "	35
156	59	40	194	99	"	18- 32 " " "	36
179	104	73	272	235	"	33- 47 " " "	37
214	173	247	402	464	"	48- 72 " " "	38
105	196	296	303	506	"	73-127 " " "	39
15	51	101	31	99	"	128-192 " " "	40
8	18	34	6	24	"	193 acres et plus en culture	41
19,978	16,380	20,108	31,680	41,746	ac.	Pâturage défriché, superficie	42
732	*570*	*754*	*976*	*1,374*	*nomb.*	*Toutes fermes déclarant*	43
97	39	40	143	47	"	1- 7 acres pâturage défriché	44
262	148	243	214	273	"	8- 17 " " "	45
172	208	300	279	560	"	18- 32 " " "	46
154	146	149	246	448	"	33- 72 " " "	47
35	24	18	76	44	"	73-127 " " "	48
12	5	4	18	2	"	128 acres et plus pâturage défriché	49
450	608	354	1,320	532	ac.	Jachères, superficie	50
55	*60*	*31*	*47*	*37*	*nomb.*	*Toutes fermes déclarant*	51
3,509	1,414	2,790	4,038	2,987	ac.	Autre terre défrichée, superficie	52
50,462	17,747	16,256	145,135	39,011	"	Terre non défrichée, superficie	53
41,873	11,900	12,849	92,261	30,792	"	Terre à bois, superficie	54
715	*412*	*566*	*1,232*	*1,195*	*nomb.*	*Toutes fermes déclarant*	55
8,589	5,847	3,407	52,874	8,219	ac.	Autre terre non défrichée, superficie	56

[1] Comprend la terre à grande culture, à légumes, à fruits et à pépinières.

TABLE 13. All census farms — population, tenure, operators and unimproved pasture, 1961, new breaking and irrigation, 1960, and fur-bearing animals, 1961, by county

No.	Item	Unit	Province	Abitibi	Argenteuil	Arthabaska	Bagot	Beauce	Beauharnois	Bellechasse
	POPULATION									
1	Total population	No.	5,259,211	108,313	31,830	45,301	21,390	62,264	49,667	26,054
2	Population on all census farms	"	585,485	22,435	3,035	12,250	9,632	22,729	3,320	13,157
	TENURE									
3	**Total number of all farms**	"	95,777	3,439	625	1,999	1,841	3,578	622	2,002
	All farms classified by tenure of operator:									
4	Owner	"	87,669	3,100	532	1,941	1,769	3,457	439	1,944
5	Tenant	"	1,253	22	10	4	16	8	29	9
6	Part owner, part tenant	"	6,506	309	75	53	55	104	154	46
7	Manager	"	349	8	8	1	1	9	—	3
8	**Total area of all farms**	ac.	14,198,492	575,250	127,646	362,470	215,629	493,423	60,984	264,594
	Area classified by tenure of operator:									
9	Owner	"	12,593,317	486,609	103,444	348,145	204,429	471,107	35,607	252,683
10	Tenant	"	143,533	2,675	2,053	273	1,568	821	2,637	949
11	Part owner, part tenant	"	1,335,954	82,067	16,913	13,622	9,502	20,076	22,740	8,321
12	Manager	"	125,688	3,899	5,236	430	130	1,419	—	2,641
13	Total area owned,[1] all farms	"	13,581,603	540,038	119,593	357,577	210,803	486,828	49,687	261,213
14	" " rented, all farms	"	616,889	35,212	8,053	4,893	4,826	6,595	11,297	3,381
	OPERATORS									
	All farm operators classified by age of operator:									
15	Under 25 years	No.	2,508	82	11	65	68	106	14	50
16	25-34 years	"	14,617	527	69	366	378	598	93	335
17	35-44 "	"	25,187	914	146	580	510	983	146	565
18	45-54 "	"	26,555	961	151	533	496	965	174	572
19	55-59 "	"	10,483	385	87	218	155	349	76	202
20	60-64 "	"	7,960	314	65	113	129	278	50	159
21	65-69 "	"	4,672	158	55	77	65	162	30	73
22	70 years and over	"	3,795	98	41	47	40	137	37	46
	Residence of all farm operators on farm:									
23	Residing on farm operated, total	"	93,835	3,362	618	1,974	1,762	3,468	618	1,954
24	9-12 months	"	91,341	3,172	607	1,931	1,718	3,385	610	1,884
25	5- 8 "	"	1,468	124	4	17	21	51	5	48
26	1- 4 "	"	1,026	66	7	26	23	32	3	22
27	Not residing on farm operated	"	1,942	77	7	25	79	110	4	48
	UNIMPROVED PASTURE, NEW BREAKING AND IRRIGATION									
28	Area of unimproved pasture	ac.	1,183,979	87,396	8,585	24,536	13,509	44,449	1,528	19,272
29	*All farms reporting*	*No.*	*34,520*	*1,754*	*222*	*645*	*375*	*1,684*	*120*	*811*
30	Area of new breaking, 1960	ac.	44,363	9,174	106	895	355	1,149	97	577
31	*All farms reporting*	*No.*	*7,412*	*985*	*17*	*128*	*53*	*299*	*6*	*182*
32	Area irrigated, 1960	ac.	3,460	—	8	100	20	—	—	7
33	*All farms reporting*	*No.*	*127*	—	*1*	*1*	*3*	—	—	*2*
	FUR-BEARING ANIMALS									
34	All farms reporting fur-bearing animals	"	234	9	2		4	4	1	1

[1] Includes area operated by manager.

TABLEAU 13. Toutes les fermes de recensement — population, mode d'occupation, exploitants et pâturages non défrichés, 1961, nouveaux labours et irrigation, 1960, et animaux à fourrure, 1961, par comté

Berthier	Bonaventure	Brome	Chambly	Champlain	Charlevoix			Unité	Détail	N°
					Total	Charlevoix-Est	Charlevoix-Ouest			
									POPULATION	
27,325	42,962	13,691	146,745	111,953	31,012	16,450	14,562	nomb.	Population totale	1
7,687	13,103	4,663	1,726	13,067	7,231	2,809	4,422	"	Population de toutes les fermes de recensement	2
									MODE D'OCCUPATION	
1,301	1,909	972	322	2,097	1,051	413	638	"	Nombre total de toutes les fermes	3
									Toutes fermes classées selon le mode d'occupation:	
1,180	1,717	878	194	1,946	1,035	403	632	"	Propriétaire	4
13	38	29	59	14	1	—	1	"	Locataire	5
105	152	52	67	134	11	7	4	"	Mi-propriétaire, mi-locataire	6
3	4	15	2	3	4	3	1	"	Gérant	7
160,135	255,231	180,512	43,718	272,091	167,399	70,498	96,901	ac.	Superficie totale de toutes les fermes	8
									Superficie classée selon le mode d'occupation:	
139,419	221,301	154,325	18,128	247,331	163,971	68,157	95,814	"	Propriétaire	9
991	4,021	5,292	9,563	1,434	2	—	2	"	Locataire	10
19,015	29,026	14,649	14,210	22,618	2,302	1,918	384	"	Mi-propriétaire, mi-locataire	11
710	883	6,246	1,817	708	1,124	423	701	"	Gérant	12
153,901	243,469	170,502	26,882	264,422	166,600	69,828	96,772	"	Superficie totale possédée en propre[1], toutes fermes	13
6,234	11,762	10,010	16,836	7,669	799	670	129	"	" " louée, toutes fermes	14
									EXPLOITANTS	
									Tous exploitants de ferme classés selon l'âge:	
31	51	19	6	35	12	6	6	nomb.	Moins de 25 ans	15
164	250	113	44	228	113	39	74	"	25-34 ans	16
341	455	231	68	485	216	75	141	"	35-44 "	17
336	553	298	88	623	290	107	183	"	45-54 "	18
152	214	108	45	261	113	47	66	"	55-59 "	19
126	178	92	31	228	133	51	82	"	60-64 "	20
83	112	56	23	119	91	48	43	"	65-69 "	21
68	96	55	17	118	83	40	43	"	70 ans et plus	22
									Résidence de tous les exploitants de ferme:	
1,290	1,899	956	319	2,072	1,042	410	632	"	Résidant dans la ferme exploitée, total	23
1,270	1,839	914	312	1,980	976	378	598	"	9-12 mois	24
9	50	22	5	68	49	25	24	"	5-8 "	25
11	10	20	2	24	17	7	10	"	1-4 "	26
11	10	16	3	25	9	3	6	"	Ne résidant pas dans la ferme exploitée	27
									PÂTURAGES NON DÉFRICHÉS, NOUVEAUX LABOURS ET IRRIGATION	
5,356	7,145	36,042	295	8,328	12,034	3,335	8,699	ac.	Superficie des pâturages non défrichés	28
234	*458*	*651*	*16*	*331*	*529*	*161*	*368*	*nomb.*	*Toutes fermes déclarant*	29
172	480	447	226	481	151	91	60	ac.	Superficie des nouveaux labours, 1960	30
22	*105*	*76*	*5*	*52*	*12*	*6*	*6*	*nomb.*	*Toutes fermes déclarant*	31
749	—	60	—	40	—	—	—	ac.	Superficie irriguée, 1960	32
14	—	*2*	—	*1*	—	—	—	*nomb.*	*Toutes fermes déclarant*	33
									ANIMAUX À FOURRURE	
8	—	15	—	1	1	1	—	"	Toutes fermes déclarant des animaux à fourrure	34

[1] Comprend la superficie exploitée par le gérant.

TABLE 13. All census farms — population, tenure, operators and unimproved pasture, 1961, new breaking and irrigation, 1960, and fur-bearing animals, 1961, by county — Continued

No.	Item	Unit	Châteauguay	Chicoutimi	Compton	Deux-Montagnes	Dorchester	Drummond	Frontenac
	POPULATION								
1	Total population	No.	34,042	157,196	24,410	32,837	34,711	58,220	30,600
2	Population on all census farms	"	5,602	10,997	9,529	7,024	16,800	10,589	12,580
	TENURE								
3	**Total number of all farms**	"	**1,107**	**1,409**	**1,650**	**1,311**	**2,815**	**1,834**	**1,984**
	All farms classified by tenure of operator:								
4	Owner	"	872	1,332	1,563	1,089	2,727	1,747	1,925
5	Tenant	"	34	16	13	25	7	21	5
6	Part owner, part tenant	"	191	53	71	194	78	64	52
7	Manager	"	10	8	3	3	3	2	2
8	**Total area of all farms**	ac.	**136,338**	**269,737**	**332,419**	**129,718**	**370,433**	**288,074**	**337,405**
	Area classified by tenure of operator:								
9	Owner	"	94,483	248,269	309,732	97,240	352,791	268,156	324,079
10	Tenant	"	3,035	3,112	1,662	1,228	789	2,553	754
11	Part owner, part tenant	"	35,813	12,843	19,985	29,742	16,046	16,480	12,362
12	Manager	"	3,007	5,513	1,040	1,508	807	885	210
13	Total area owned,[1] all farms	"	117,841	262,110	323,507	116,970	365,059	280,047	333,518
14	" " rented, all farms	"	18,497	7,627	8,912	12,748	5,374	8,027	3,887
	OPERATORS								
	All farm operators classified by age of operator:								
15	Under 25 years	No.	15	24	45	37	61	54	71
16	25-34 years	"	186	163	224	233	456	301	328
17	35-44 "	"	270	338	414	359	760	501	556
18	45-54 "	"	298	374	485	344	803	488	548
19	55-59 "	"	117	197	174	123	304	195	195
20	60-64 "	"	95	146	136	115	216	146	162
21	65-69 "	"	65	97	90	63	128	92	65
22	70 years and over	"	61	70	82	37	87	57	59
	Residence of all farm operators on farm:								
23	Residing on farm operated, total	"	1,091	1,382	1,627	1,284	2,734	1,785	1,938
24	9-12 months	"	1,080	1,347	1,596	1,272	2,666	1,764	1,878
25	5-8 "	"	6	25	18	3	51	16	41
26	1-4 "	"	5	10	13	9	17	15	19
27	Not residing on farm operated	"	16	27	23	27	81	49	46
	UNIMPROVED PASTURE, NEW BREAKING AND IRRIGATION								
28	Area of unimproved pasture	ac.	12,146	23,398	66,500	5,832	18,323	29,114	37,263
29	*All farms reporting*	*No.*	*379*	*585*	*1,231*	*368*	*941*	*659*	*1,052*
30	Area of new breaking, 1960	ac.	72	1,728	1,397	218	505	720	1,540
31	*All farms reporting*	*No.*	*15*	*216*	*232*	*37*	*161*	*121*	*425*
32	Area irrigated, 1960	ac.	20	14	4	10	9	115	—
33	*All farms reporting*	*No.*	*1*	*3*	*1*	*1*	*3*	*2*	—
	FUR-BEARING ANIMALS								
34	All farms reporting fur-bearing animals	"	3	3	5	—	10	6	1

[1] Includes area operated by manager.

TABLEAU 13. Toutes les fermes de recensement — population, mode d'occupation, exploitants et pâturages non défrichés, 1961, nouveaux labours et irrigation, 1960, et animaux à fourrure, 1961, par comté — suite

Gaspé				Hull			Unité	Détail	N°
Total	Gaspé-Est	Gaspé-Ouest	Madeleine Islands — Îles-de-la-Madeleine	Total	Gatineau	Hull			
								POPULATION	
74,341	41,333	20,529	12,479	129,111	44,308	84,803	nomb.	Population totale	1
9,573	5,153	2,812	1,608	8,438	7,300	1,138	"	Population de toutes les fermes de recensement	2
								MODE D'OCCUPATION	
1,284	**670**	**392**	**222**	**1,551**	**1,330**	**221**	"	**Nombre total de toutes les fermes**	3
								Toutes fermes classées selon le mode d'occupation:	
1,227	632	378	217	1,357	1,175	182	"	Propriétaire	4
2	1	1	—	32	29	3	"	Locataire	5
50	34	11	5	156	121	35	"	Mi-propriétaire, mi-locataire	6
5	3	2	—	6	5	1	"	Gérant	7
102,297	**42,084**	**54,435**	**5,778**	**352,167**	**318,600**	**33,567**	**ac.**	**Superficie totale de toutes les fermes**	8
								Superficie classée selon le mode d'occupation:	
93,644	36,428	51,540	5,676	297,737	272,343	25,394	"	Propriétaire	9
234	44	190	—	6,137	5,882	255	"	Locataire	10
5,964	3,557	2,305	102	45,360	37,579	7,781	"	Mi-propriétaire, mi-locataire	11
2,455	2,055	400	—	2,933	2,796	137	"	Gérant	12
99,769	40,544	53,495	5,730	328,087	298,014	30,073	"	Superficie totale possédée en propre[1], toutes fermes	13
2,528	1,540	940	48	24,080	20,586	3,494	"	" " louée, toutes fermes	14
								EXPLOITANTS	
								Tous exploitants de ferme classés selon l'âge:	
21	10	7	4	31	28	3	nomb.	Moins de 25 ans	15
137	63	50	24	182	153	29	"	25-34 ans	16
308	142	117	49	355	304	51	"	35-44 "	17
381	214	103	64	408	354	54	"	45-54 "	18
130	62	39	29	178	150	28	"	55-59 "	19
132	80	31	21	188	165	23	"	60-64 "	20
95	54	23	18	108	91	17	"	65-69 "	21
80	45	22	13	101	85	16	"	70 ans et plus	22
								Résidence de tous les exploitants de ferme:	
1,265	660	383	222	1,511	1,292	219	"	Résidant dans la ferme exploitée, total	23
1,217	623	376	218	1,462	1,247	215	"	9-12 mois	24
13	7	3	3	33	30	3	"	5-8 "	25
35	30	4	1	16	15	1	"	1-4 "	26
19	10	9	—	40	38	2	"	Ne résidant pas dans la ferme exploitée	27
								PÂTURAGES NON DÉFRICHÉS, NOUVEAUX LABOURS ET IRRIGATION	
4,295	1,101	2,742	452	21,897	18,793	3,104	ac.	Superficie des pâturages non défrichés	28
305	*124*	*120*	*61*	*513*	*430*	*83*	*nomb.*	*Toutes fermes déclarant*	29
334	107	108	119	269	238	31	ac.	Superficie des nouveaux labours, 1960	30
86	*25*	*23*	*38*	*50*	*46*	*4*	*nomb.*	*Toutes fermes déclarant*	31
—	—	—	—	—	—	—	ac.	Superficie irriguée, 1960	32
—	—	—	—	—	—	—	*nomb.*	*Toutes fermes déclarant*	33
								ANIMAUX À FOURRURE	
2	1	1	—	1	1	—	"	Toutes fermes déclarant des animaux à fourrure	34

[1] Comprend la superficie exploitée par le gérant.

TABLE 13. All census farms — population, tenure, operators and unimproved pasture, 1961, new breaking and irrigation, 1960, and fur-bearing animals, 1961, by county — Continued

No.	Item	Unit	Hunting-don	Iberville	Joliette	Kamou-raska	Labelle	Lac-St-Jean			Laprairie
								Total	Lac-St-Jean-Est	Lac-St-Jean-Ouest	
	POPULATION										
1	Total population	No.	14,752	18,080	44,969	27,138	29,084	105,230	43,920	61,310	31,157
2	Population on all census farms	"	5,459	4,695	8,809	10,258	7,834	22,153	7,395	14,758	3,371
	TENURE										
3	**Total number of all farms**	"	**1,133**	**828**	**1,499**	**1,494**	**1,146**	**2,940**	**932**	**2,008**	**626**
	All farms classified by tenure of operator:										
4	Owner	"	937	703	1,408	1,424	1,082	2,709	879	1,830	384
5	Tenant	"	31	20	18	5	7	17	5	12	74
6	Part owner, part tenant	"	164	102	67	59	48	208	47	161	165
7	Manager	"	1	3	6	6	9	6	1	5	3
8	**Total area of all farms**	ac.	**188,983**	**102,163**	**176,322**	**201,760**	**227,050**	**501,333**	**155,350**	**345,983**	**72,728**
	Area classified by tenure of operator:										
9	Owner	"	141,220	79,931	163,404	191,227	211,096	439,569	142,139	297,430	33,843
10	Tenant	"	4,768	1,976	1,532	135	1,545	1,676	411	1,265	8,034
11	Part owner, part tenant	"	42,892	19,837	10,209	8,879	12,465	53,548	12,595	40,953	30,520
12	Manager	"	103	419	1,177	1,519	1,944	6,540	205	6,335	331
13	Total area owned,[1] all farms	"	168,320	92,430	171,049	199,504	221,880	480,225	150,367	329,858	49,246
14	" " rented, all farms	"	20,663	9,733	5,273	2,256	5,170	21,108	4,983	16,125	23,482
	OPERATORS										
	All farm operators classified by age of operator:										
15	Under 25 years	No.	20	28	41	26	58	62	22	40	11
16	25-34 years	"	151	136	227	215	183	463	128	335	91
17	35-44 "	"	270	235	428	419	325	740	251	489	145
18	45-54 "	"	307	214	398	416	327	830	259	571	161
19	55-59 "	"	123	75	157	172	117	351	109	242	68
20	60-64 "	"	96	58	114	117	71	251	77	174	75
21	65-69 "	"	94	50	76	75	38	140	54	86	35
22	70 years and over	"	72	32	58	54	27	103	32	71	40
	Residence of all farm operators on farm:										
23	Residing on farm operated, total	"	1,110	802	1,476	1,473	1,128	2,898	921	1,977	615
24	9-12 months	"	1,080	784	1,456	1,451	1,101	2,777	905	1,872	603
25	5- 8 "	"	12	7	8	13	13	79	11	68	4
26	1- 4 "	"	18	11	12	9	14	42	5	37	8
27	Not residing on farm operated	"	23	26	23	21	18	42	11	31	11
	UNIMPROVED PASTURE, NEW BREAKING AND IRRIGATION										
28	Area of unimproved pasture	ac.	44,319	1,997	6,852	15,384	14,034	44,043	6,553	37,490	642
29	*All farms reporting*	*No.*	*771*	*98*	*216*	*722*	*442*	*1,228*	*284*	*944*	*43*
30	Area of new breaking, 1960	ac.	547	166	180	339	393	2,452	625	1,827	43
31	*All farms reporting*	*No.*	*66*	*18*	*17*	*117*	*79*	*316*	*67*	*249*	*3*
32	Area irrigated, 1960	ac.	85	150	492	—	4	105	105	—	—
33	*All farms reporting*	*No.*	*3*	*5*	*8*	—	*1*	*2*	*2*	—	—
	FUR-BEARING ANIMALS										
34	All farms reporting fur-bearing animals	"	3	2	3	3	1	6	1	5	2

[1] Includes area operated by manager.

TABLEAU 13. Toutes les fermes de recensement — population, mode d'occupation, exploitants et pâturages non défrichés, 1961, nouveaux labours et irrigation, 1960, et animaux à fourrure, 1961, par comté — suite

L'Assomption	Lévis	L'Islet	Lotbinière	Maskinongé	Matane			Unité	Détail	N°
					Total	Matane	Matapédia			
									POPULATION	
39,440	51,842	24,798	30,234	21,274	70,664	35,078	35,586	nomb.	Population totale	1
5,981	5,800	9,071	15,445	5,971	21,565	8,111	13,454	"	Population de toutes les fermes de recensement	2
									MODE D'OCCUPATION	
1,116	877	1,403	2,571	1,004	2,925	1,118	1,807	"	**Nombre total de toutes les fermes**	3
									Toutes fermes classées selon le mode d'occupation:	
944	820	1,316	2,462	918	2,769	1,067	1,702	"	Propriétaire	4
31	—	3	8	7	5	3	2	"	Locataire	5
134	48	84	94	77	146	48	98	"	Mi-propriétaire, mi-locataire	6
7	9	—	7	2	5	—	5	"	Gérant	7
122,107	108,995	219,130	306,662	120,918	486,222	192,344	293,878	ac.	**Superficie totale de toutes les fermes**	8
									Superficie classée selon le mode d'occupation:	
94,954	99,296	201,340	288,368	106,023	450,020	180,878	269,142	"	Propriétaire	9
3,386	—	316	402	536	520	404	116	"	Locataire	10
22,397	6,810	17,474	17,585	13,991	34,296	11,062	23,234	"	Mi-propriétaire, mi-locataire	11
1,370	2,889	—	307	368	1,386	—	1,386	"	Gérant	12
110,668	107,290	214,865	301,083	116,241	474,483	188,901	285,582	"	Superficie totale possédée en propre[1], toutes fermes	13
11,439	1,705	4,265	5,579	4,677	11,739	3,443	8,296	"	" " louée, toutes fermes	14
									EXPLOITANTS	
									Tous exploitants de ferme classés selon l'âge:	
35	24	32	72	15	88	38	50	nomb.	Moins de 25 ans	15
203	132	198	385	102	436	168	268	"	25-34 ans	16
301	191	385	679	255	840	309	531	"	35-44 "	17
277	261	387	766	276	854	317	537	"	45-54 "	18
121	102	159	275	130	334	137	197	"	55-59 "	19
89	67	127	188	96	220	87	133	"	60-64 "	20
59	52	65	117	65	98	42	56	"	65-69 "	21
31	48	50	89	65	55	20	35	"	70 ans et plus	22
									Résidence de tous les exploitants de ferme:	
1,086	858	1,382	2,495	993	2,873	1,093	1,780	"	Résidant dans la ferme exploitée, total	23
1,069	849	1,362	2,429	980	2,768	1,053	1,715	"	9-12 mois	24
9	3	11	36	5	76	27	49	"	5-8 "	25
8	6	9	30	8	29	13	16	"	1-4 "	26
30	19	21	76	11	52	25	27	"	Ne résidant pas dans la ferme exploitée	27
									PÂTURAGES NON DÉFRICHÉS, NOUVEAUX LABOURS ET IRRIGATION	
1,734	7,430	10,344	16,352	2,285	19,442	7,615	11,827	ac.	Superficie des pâturages non défrichés	28
139	*255*	*636*	*851*	*123*	*841*	*275*	*566*	*nomb.*	*Toutes fermes déclarant*	29
318	267	334	654	61	1,458	675	783	ac.	Superficie des nouveaux labours, 1960	30
32	*44*	*108*	*169*	*9*	*319*	*110*	*209*	*nomb.*	*Toutes fermes déclarant*	31
306	46	—	—	—	35	35	—	ac.	Superficie irriguée, 1960	32
15	*2*	—	—	—	*2*	*2*	—	*nomb.*	*Toutes fermes déclarant*	33
									ANIMAUX À FOURRURE	
4	5	2	6	3	4	1	3	"	Toutes fermes déclarant des animaux à fourrure	34

[1] Comprend la superficie exploitée par le gérant.

TABLE 13. All census farms — population, tenure, operators and unimproved pasture, 1961, new breaking and irrigation, 1960, and fur-bearing animals, 1961, by county — Continued

No.	Item	Unit	Mégantic	Missisquoi	Montcalm	Montmagny	Montmorency		
							Total	Montmorency No. 1	Montmorency No. 2 (Ile-d'Orléans)
	POPULATION								
1	Total population	No.	57,400	29,526	18,766	26,450	25,708	20,734	4,974
2	Population on all census farms	"	12,153	6,617	5,519	7,632	5,548	2,979	2,569
	TENURE								
3	**Total number of all farms**	"	**2,028**	**1,221**	**988**	**1,222**	**840**	**450**	**390**
	All farms classified by tenure of operator:								
4	Owner	"	1,948	1,036	928	1,162	783	430	353
5	Tenant	"	4	49	11	17	7	2	5
6	Part owner, part tenant	"	69	117	44	41	40	11	29
7	Manager	"	7	19	5	2	10	7	3
8	**Total area of all farms**	ac.	**355,688**	**198,054**	**94,083**	**178,000**	**125,986**	**81,665**	**44,321**
	Area classified by tenure of operator:								
9	Owner	"	334,192	161,687	85,511	166,632	112,811	73,361	39,450
10	Tenant	"	619	6,593	354	2,927	695	260	435
11	Part owner, part tenant	"	16,794	24,805	7,439	8,181	5,398	1,573	3,825
12	Manager	"	4,083	4,969	779	260	7,082	6,471	611
13	Total area owned,[1] all farms	"	350,077	182,926	91,227	172,360	123,787	80,990	42,797
14	" " rented, all farms	"	5,611	15,128	2,856	5,640	2,199	675	1,524
	OPERATORS								
	All farm operators classified by age of operator:								
15	Under 25 years	No.	55	24	26	29	11	6	5
16	25-34 years	"	367	181	167	181	100	47	53
17	35-44 "	"	568	297	251	301	222	116	106
18	45-54 "	"	533	351	259	347	247	138	109
19	55-59 "	"	199	152	116	139	76	41	35
20	60-64 "	"	155	90	86	118	82	45	37
21	65-69 "	"	89	60	44	64	50	27	23
22	70 years and over	"	62	66	39	43	52	30	22
	Residence of all farm operators on farm:								
23	Residing on farm operated, total	"	1,983	1,183	977	1,200	834	446	388
24	9-12 months	"	1,950	1,149	960	1,158	819	441	378
25	5-8 "	"	19	14	4	28	6	3	3
26	1-4 "	"	14	20	13	14	9	2	7
27	Not residing on farm operated	"	45	38	11	22	6	4	2
	UNIMPROVED PASTURE, NEW BREAKING AND IRRIGATION								
28	Area of unimproved pasture	ac.	42,493	28,890	1,974	7,744	4,708	2,843	1,865
29	*All farms reporting*	*No.*	*1,279*	*583*	*114*	*400*	*360*	*151*	*209*
30	Area of new breaking, 1960	ac.	646	719	63	181	95	73	22
31	*All farms reporting*	*No.*	*185*	*86*	*14*	*71*	*27*	*17*	*10*
32	Area irrigated, 1960	ac.	78	100	—	52	14	—	14
33	*All farms reporting*	*No.*	*1*	*3*	—	*2*	*1*	—	*1*
	FUR-BEARING ANIMALS								
34	All farms reporting fur-bearing animals	"	4	7	6	5	3	2	1

[1] Includes area operated by manager.

TABLEAU 13. Toutes les fermes de recensement — population, mode d'occupation, exploitants et pâturages non défrichés, 1961, nouveaux labours et irrigation, 1960, et animaux à fourrure, 1961, par comté — suite

Montréal & Jésus Islands — Îles									
Total	Montréal Island — Île	Jésus Island — Île	Napierville	Nicolet	Papineau	Pontiac	Unité	Détail	N°
								POPULATION	
1,872,437	1,747,696	124,741	11,216	30,827	32,697	19,947	nomb.	Population totale	1
3,940	1,223	2,717	5,189	15,027	7,613	5,540	"	Population de toutes les fermes de recensement	2
								MODE D'OCCUPATION	
711	**209**	**502**	**904**	**2,680**	**1,386**	**1,193**	"	**Nombre total de toutes les fermes**	3
								Toutes fermes classées selon le mode d'occupation:	
489	145	344	771	2,542	1,250	972	"	Propriétaire	4
71	33	38	22	18	11	26	"	Locataire	5
134	22	112	109	111	120	191	"	Mi-propriétaire, mi-locataire	6
17	9	8	2	9	5	4	"	Gérant	7
40,967	**12,166**	**28,801**	**88,893**	**351,646**	**264,066**	**271,728**	ac.	**Superficie totale de toutes les fermes**	8
								Superficie classée selon le mode d'occupation:	
22,728	6,738	15,990	69,175	328,136	225,638	207,189	"	Propriétaire	9
3,567	1,223	2,344	1,369	1,376	1,932	3,491	"	Locataire	10
11,531	2,121	9,410	16,743	19,927	32,018	58,655	"	Mi-propriétaire, mi-locataire	11
3,141	2,084	1,057	1,606	2,207	4,478	2,393	"	Gérant	12
31,870	9,913	21,957	80,397	344,022	248,818	249,686	"	Superficie totale possédée en propre[1], toutes fermes	13
9,097	2,253	6,844	8,496	7,624	15,248	22,042	"	" " louée, toutes fermes	14
								EXPLOITANTS	
								Tous exploitants de ferme classés selon l'âge:	
24	2	22	81	60	53	22	nomb.	Moins de 25 ans	15
135	27	108	154	454	206	128	"	25-34 ans	16
186	50	136	237	705	355	272	"	35-44 "	17
192	68	124	196	735	365	311	"	45-54 "	18
72	26	46	99	320	161	130	"	55-59 "	19
50	14	36	74	219	98	132	"	60-64 "	20
28	9	19	33	105	63	101	"	65-69 "	21
24	13	11	30	82	85	97	"	70 ans et plus	22
								Résidence de tous les exploitants de ferme:	
700	208	492	893	2,618	1,371	1,142	"	Résidant dans la ferme exploitée, total	23
691	203	488	871	2,557	1,346	1,112	"	9-12 mois	24
4	1	3	10	35	10	17	"	5-8 "	25
5	4	1	12	26	15	13	"	1-4 "	26
11	1	10	11	62	15	51	"	Ne résidant pas dans la ferme exploitée	27
								PÂTURAGES NON DÉFRICHÉS, NOUVEAUX LABOURS ET IRRIGATION	
1,795	485	1,310	4,291	14,471	12,932	14,344	ac.	Superficie des pâturages non défrichés	28
105	*14*	*91*	*190*	*559*	*484*	*409*	*nomb.*	*Toutes fermes déclarant*	29
125	65	60	12	289	287	153	ac.	Superficie des nouveaux labours, 1960	30
25	*8*	*17*	*3*	*42*	*47*	*25*	*nomb.*	*Toutes fermes déclarant*	31
146	1	145	—	7	213	—	ac.	Superficie irriguée, 1960	32
3	*1*	*2*	—	*1*	*7*	—	*nomb.*	*Toutes fermes déclarant*	33
								ANIMAUX À FOURRURE	
3	—	3	—	5	2	1	"	Toutes fermes déclarant des animaux à fourrure	34

[1] Comprend la superficie exploitée par le gérant.

TABLE 13. All census farms — population, tenure, operators and unimproved pasture, 1961, new breaking and irrigation, 1960, and fur-bearing animals, 1961, by county — Continued

No.	Item	Unit	Portneuf	Québec	Richelieu	Richmond	Rimouski	Rouville
	POPULATION							
1	Total population	No.	50,711	331,307	38,565	42,232	65,295	25,979
2	Population on all census farms	"	11,539	3,314	4,557	7,745	16,613	7,614
	TENURE							
3	**Total number of all farms**	"	**1,985**	**517**	**887**	**1,321**	**2,244**	**1,282**
	All farms classified by tenure of operator:							
4	Owner	"	1,840	445	815	1,222	2,115	1,154
5	Tenant	"	11	5	14	18	4	30
6	Part owner, part tenant	"	127	48	54	77	120	87
7	Manager	"	7	19	4	4	5	11
8	**Total area of all farms**	ac.	**297,617**	**48,765**	**91,252**	**222,680**	**372,921**	**128,537**
	Area classified by tenure of operator:							
9	Owner	"	267,542	40,952	79,928	200,662	343,630	107,454
10	Tenant	"	1,134	304	1,139	2,365	432	2,963
11	Part owner, part tenant	"	25,917	4,193	8,913	18,335	27,657	15,484
12	Manager	"	3,024	3,316	1,272	1,318	1,202	2,636
13	Total area owned,[1] all farms	"	289,836	47,023	86,873	213,857	362,981	119,447
14	" " rented, all farms	"	7,781	1,742	4,379	8,823	9,940	9,090
	OPERATORS							
	All farm operators classified by age of operator:							
15	Under 25 years	No.	33	7	24	44	49	46
16	25-34 years	"	232	47	140	220	343	224
17	35-44 "	"	474	95	221	359	645	383
18	45-54 "	"	598	139	244	370	694	340
19	55-59 "	"	256	69	92	124	238	127
20	60-64 "	"	190	58	62	89	165	82
21	65-69 "	"	108	45	56	60	73	39
22	70 years and over	"	94	57	48	55	37	41
	Residence of all farm operators on farm:							
23	Residing on farm operated, total	"	1,948	513	873	1,301	2,231	1,253
24	9-12 months	"	1,913	507	854	1,274	2,167	1,228
25	5- 8 "	"	21	4	9	13	43	12
26	1- 4 "	"	14	2	10	14	21	13
27	Not residing on farm operated	"	37	4	14	20	13	29
	UNIMPROVED PASTURE, NEW BREAKING AND IRRIGATION							
28	Area of unimproved pasture	ac.	9,916	2,073	1,348	49,957	25,627	3,396
29	*All farms reporting*	*No.*	*535*	*118*	*62*	*950*	*953*	*168*
30	Area of new breaking, 1960	ac.	248	63	184	1,423	1,294	346
31	*All farms reporting*	*No.*	*40*	*9*	*19*	*237*	*336*	*40*
32	Area irrigated, 1960	ac.	30	16	37	7	58	46
33	*All farms reporting*	*No.*	*1*	*1*	*5*	*1*	*8*	*5*
	FUR-BEARING ANIMALS							
34	All farms reporting fur-bearing animals	"	3	5	3	7	4	1

[1] Includes area operated by manager.

TABLEAU 13. Toutes les fermes de recensement — population, mode d'occupation, exploitants et pâturages non défrichés, 1961, nouveaux labours et irrigation, 1960, et animaux à fourrure, 1961, par comté — suite

Saguenay	Shefford	Sherbrooke	Soulanges	Stanstead	St-Hyacinthe	Unité	Détail	N°
							POPULATION	
81,900	54,963	80,490	10,075	36,095	44,993	nomb.	Population totale	1
1,771	10,044	2,970	3,128	5,990	7,155	"	Population de toutes les fermes de recensement	2
							MODE D'OCCUPATION	
219	**1,847**	**520**	**621**	**1,099**	**1,391**	"	**Nombre total de toutes les fermes**	3
							Toutes fermes classées selon le mode d'occupation:	
207	1,783	456	464	1,018	1,292	"	Propriétaire	4
4	34	22	20	18	19	"	Locataire	5
6	27	36	135	59	77	"	Mi-propriétaire, mi-locataire	6
2	3	6	2	4	3	"	Gérant	7
41,286	**328,871**	**71,317**	**73,082**	**200,637**	**151,566**	ac.	**Superficie totale de toutes les fermes**	8
							Superficie classée selon le mode d'occupation:	
39,041	317,615	59,289	46,600	180,542	138,053	"	Propriétaire	9
217	4,403	2,223	2,101	2,325	1,874	"	Locataire	10
1,730	6,259	7,175	23,674	16,233	10,900	"	Mi-propriétaire, mi-locataire	11
298	594	2,630	707	1,537	739	"	Gérant	12
40,739	322,580	66,738	61,579	193,998	145,873	"	Superficie totale possédée en propre[1], toutes fermes	13
547	6,291	4,579	11,503	6,639	5,693	"	" " louée, toutes fermes	14
							EXPLOITANTS	
							Tous exploitants de ferme classés selon l'âge:	
3	63	5	18	37	61	nomb.	Moins de 25 ans	15
27	285	69	89	158	270	"	25-34 ans	16
46	512	131	161	274	396	"	35-44 "	17
64	508	161	165	300	380	"	45-54 "	18
31	205	57	75	116	128	"	55-59 "	19
24	132	44	46	93	97	"	60-64 "	20
18	79	31	43	63	38	"	65-69 "	21
6	63	22	24	58	21	"	70 ans et plus	22
							Résidence de tous les exploitants de ferme:	
217	1,798	515	612	1,080	1,351	"	Résidant dans la ferme exploitée, total	23
191	1,751	504	602	1,051	1,322	"	9-12 mois	24
25	21	6	6	14	13	"	5-8 "	25
1	26	5	4	15	16	"	1-4 "	26
2	49	5	9	19	40	"	Ne résidant pas dans la ferme exploitée	27
							PÂTURAGES NON DÉFRICHÉS, NOUVEAUX LABOURS ET IRRIGATION	
3,820	64,859	12,439	676	50,631	4,003	ac.	Superficie des pâturages non défrichés	28
58	*1,091*	*279*	*47*	*883*	*151*	*nomb.*	*Toutes fermes déclarant*	29
207	2,063	527	11	1,322	394	ac.	Superficie des nouveaux labours, 1960	30
37	*246*	*75*	*3*	*187*	*27*	*nomb.*	*Toutes fermes déclarant*	31
—	3	15	45	65	43	ac.	Superficie irriguée, 1960	32
—	*1*	*2*	*2*	*3*	*2*	*nomb.*	*Toutes fermes déclarant*	33
							ANIMAUX À FOURRURE	
2	6	2	2	5	10	"	Toutes fermes déclarant des animaux à fourrure	34

[1] Comprend la superficie exploitée par le gérant.

TABLE 13. All census farms — population, tenure, operators and unimproved pasture, 1961, new breaking and irrigation, 1960, and fur-bearing animals, 1961, by county — Concluded

No.	Item	Unit	St-Jean	St-Maurice	Témis-camingue	Témiscouata		
						Total	Rivière-du-Loup	Témiscouata
	POPULATION							
1	Total population	No.	38,470	109,873	60,288	69,318	40,239	29,079
2	Population on all census farms	"	3,558	6,306	11,530	24,619	13,142	11,477
	TENURE							
3	**Total number of all farms**	"	663	1,115	1,790	3,422	1,879	1,543
	All farms classified by tenure of operator:							
4	Owner	"	514	997	1,686	3,233	1,766	1,467
5	Tenant	"	23	10	10	11	4	7
6	Part owner, part tenant	"	124	104	91	174	107	67
7	Manager	"	2	4	3	4	2	2
8	**Total area of all farms**	ac.	90,995	130,098	309,646	581,380	328,857	252,523
	Area classified by tenure of operator:							
9	Owner	"	60,794	112,103	284,686	539,481	304,812	234,669
10	Tenant	"	3,317	440	1,962	1,105	506	599
11	Part owner, part tenant	"	25,934	16,341	22,273	39,853	23,256	16,597
12	Manager	"	950	1,214	725	941	283	658
13	Total area owned,[1] all farms	"	76,712	124,260	299,937	568,583	321,488	247,095
14	" " rented, all farms	"	14,283	5,838	9,709	12,797	7,369	5,428
	OPERATORS							
	All farm operators classified by age of operator:							
15	Under 25 years	No.	10	15	65	81	44	37
16	25-34 years	"	92	121	363	631	335	296
17	35-44 "	"	143	269	515	989	555	434
18	45-54 "	"	205	296	443	957	519	438
19	55-59 "	"	71	144	198	321	177	144
20	60-64 "	"	69	123	101	241	133	108
21	65-69 "	"	36	59	57	109	60	49
22	70 years and over	"	37	88	48	93	56	37
	Residence of all farm operators on farm:							
23	Residing on farm operated, total	"	654	1,085	1,728	3,356	1,857	1,499
24	9-12 months	"	646	1,061	1,657	3,235	1,812	1,423
25	5-8 "	"	2	11	46	81	33	48
26	1-4 "	"	6	13	25	40	12	28
27	Not residing on farm operated	"	9	30	62	66	22	44
	UNIMPROVED PASTURE, NEW BREAKING AND IRRIGATION							
28	Area of unimproved pasture	ac.	5,163	5,111	39,203	40,803	32,315	8,488
29	*All farms reporting*	*No.*	*159*	*230*	*958*	*1,669*	*1,181*	*488*
30	Area of new breaking, 1960	ac.	11	127	1,974	2,100	872	1,228
31	*All farms reporting*	*No.*	*2*	*23*	*287*	*531*	*245*	*286*
32	Area irrigated, 1960	ac.	—	73	—	—	—	—
33	*All farms reporting*	*No.*	—	*2*	—	—	—	—
	FUR-BEARING ANIMALS							
34	All farms reporting fur-bearing animals	"	1	5	3	9	6	3

[1] Includes area operated by manager.

TABLEAU 13. Toutes les fermes de recensement — population, mode d'occupation, exploitants et pâturages non défrichés, 1961, nouveaux labours et irrigation, 1960, et animaux à fourrure, 1961, par comté — fin

Terrebonne	Vaudreuil	Verchères	Wolfe	Yamaska	Unité	Détail	N°
						POPULATION	
102,275	28,681	25,697	18,335	16,058	nomb.	Population totale	1
5,869	3,595	5,142	7,734	8,335	"	Population de toutes les fermes de recensement	2
						MODE D'OCCUPATION	
957	704	901	1,314	1,540	"	**Nombre total de toutes les fermes**	3
						Toutes fermes classées selon le mode d'occupation:	
845	579	642	1,264	1,372	"	Propriétaire	4
29	18	63	8	15	"	Locataire	5
75	101	195	39	152	"	Mi-propriétaire, mi-locataire	6
8	6	1	3	1	"	Gérant	7
114,345	83,336	110,051	256,976	191,980	ac.	**Superficie totale de toutes les fermes**	8
						Superficie classée selon le mode d'occupation:	
95,434	60,927	63,097	243,186	165,681	"	Propriétaire	9
2,432	1,872	9,285	893	1,215	"	Locataire	10
12,852	18,091	37,483	9,597	25,010	"	Mi-propriétaire, mi-locataire	11
3,627	2,446	186	3,300	74	"	Gérant	12
105,352	74,527	82,904	253,551	183,376	"	Superficie totale possédée en propre[1], toutes fermes	13
8,993	8,809	27,147	3,425	8,604	"	" " louée, toutes fermes	14
						EXPLOITANTS	
						Tous exploitants de ferme classés selon l'âge:	
21	11	17	60	32	nomb.	Moins de 25 ans	15
150	89	121	210	251	"	25-34 ans	16
265	200	267	361	373	"	35-44 "	17
276	174	270	369	423	"	45-54 "	18
101	78	98	142	186	"	55-59 "	19
84	72	55	94	134	"	60-64 "	20
38	45	44	48	75	"	65-69 "	21
22	35	29	30	66	"	70 ans et plus	22
						Résidence de tous les exploitants de ferme:	
926	692	887	1,293	1,481	"	Résidant dans la ferme exploitée, total	23
906	681	879	1,256	1,464	"	9-12 mois	24
9	4	4	17	5	"	5-8 "	25
11	7	4	20	12	"	1-4 "	26
31	12	14	21	59	"	Ne résidant pas dans la ferme exploitée	27
						PÂTURAGES NON DÉFRICHÉS, NOUVEAUX LABOURS ET IRRIGATION	
4,813	3,441	811	45,186	4,960	ac.	Superficie des pâturages non défrichés	28
176	*161*	*90*	*865*	*206*	*nomb.*	*Toutes fermes déclarant*	29
149	87	53	769	136	ac.	Superficie des nouveaux labours, 1960	30
20	*7*	*6*	*160*	*13*	*nomb.*	*Toutes fermes déclarant*	31
—	—	—	25	8	ac.	Superficie irriguée, 1960	32
—	—	—	*1*	2	*nomb.*	*Toutes fermes déclarant*	33
						ANIMAUX À FOURRURE	
5	1	—	1	4	"	Toutes fermes déclarant des animaux à fourrure	34

[1] Comprend la superficie exploitée par le gérant.

TABLE 14. All census farms classified by economic class[1] of farms, by county

No.	Economic class	Province	Abitibi	Argenteuil	Arthabaska	Bagot	Beauce	Beauharnois	Bellechasse
		number							
1	**Total number of all census farms**	**95,777**	**3,439**	**625**	**1,999**	**1,841**	**3,578**	**622**	**2,002**
2	**Commercial farms, total**	**62,497**	**1,279**	**395**	**1,675**	**1,422**	**2,166**	**481**	**1,373**
	Value of products sold of:								
3	$25,000 and over	550	–	4	17	27	4	2	3
4	15,000 - $24,999	952	–	4	37	34	11	4	16
5	10,000 - 14,999	2,369	3	26	86	93	21	20	58
6	5,000 - 9,999	11,851	97	111	482	329	227	146	268
7	3,750 - 4,999	8,652	118	58	290	198	228	56	186
8	2,500 - 3,749	14,553	281	74	369	310	555	121	289
9	1,200 - 2,499	23,570	780	118	394	431	1,120	132	553
10	**Other farms, total**	**33,280**	**2,160**	**230**	**324**	**419**	**1,412**	**141**	**629**
	Small scale farms (Value of products sold of $250 - $1,199):								
11	Part-time farms	10,249	711	57	90	118	451	37	156
12	Other small scale farms	11,889	463	92	115	151	611	53	309
13	Residential and other small farms (Value of products sold of less than $250).	10,947	983	79	118	150	343	51	161
14	Institutional farms, etc.	195	3	2	1	–	7	–	3

[1] See "Introduction" for explanation of terms.

TABLE 15. Commercial farms classified by type[1] of farm, by county

No.	Type of farm	Province	Abitibi	Argenteuil	Arthabaska	Bagot	Beauce	Beauharnois	Bellechasse
		number							
1	**Total number of commercial farms**	**62,497**	**1,279**	**395**	**1,675**	**1,422**	**2,166**	**481**	**1,373**
2	Dairy	39,657	1,073	286	1,275	837	1,176	409	594
3	Cattle, hogs, sheep (excluding dairy farms)	7,034	89	48	222	251	308	23	327
4	Poultry	2,236	29	13	52	82	25	14	33
5	Wheat	–	–	–	–	–	–	–	–
6	Small grains (excluding wheat farms)	185	1	–	–	4	1	3	1
7	Field crops, other than small grains	1,629	17	6	7	47	5	2	4
8	Fruits and vegetables	1,659	2	1	3	36	3	13	13
9	Forestry	943	21	13	1	3	23	–	18
10	Miscellaneous specialty	586	4	5	9	6	87	1	9
11	Mixed	8,568	43	23	106	156	538	16	374
12	Livestock combination	6,508	37	15	89	121	455	10	322
13	Field crops combination	294	–	–	–	13	–	3	1
14	Other combinations	1,766	6	8	17	22	83	3	51

[1] See "Introduction" for explanation of terms.

TABLEAU 14. Toutes les fermes de recensement classées selon la catégorie économique[1], par comté

Berthier	Bonaventure	Brome	Chambly	Champlain	Charlevoix			Catégorie économique	N°
					Total	Charlevoix-Est	Charlevoix-Ouest		
nombre									
1,301	**1,909**	**972**	**322**	**2,097**	**1,051**	**413**	**638**	**Nombre total de toutes les fermes de recensement**	1
915	**477**	**660**	**214**	**1,430**	**411**	**160**	**251**	**Total, fermes commerciales**	2
								Valeur des produits vendus de:	
20	—	8	3	9	4	3	1	$25,000 et plus	3
19	1	12	4	12	4	1	3	15,000 - $24,999	4
30	5	30	24	29	4	2	2	10,000 - 14,999	5
120	29	135	67	215	54	27	27	5,000 - 9,999	6
113	32	95	20	160	34	18	16	3,750 - 4,999	7
214	87	147	32	326	72	31	41	2,500 - 3,749	8
399	323	233	64	679	239	78	161	1,200 - 2,499	9
386	**1,432**	**312**	**108**	**667**	**640**	**253**	**387**	**Total, autres fermes**	10
								Petites fermes (Valeur des produits vendus — $250 - $1,199):	
122	567	79	23	212	189	106	83	Fermes à temps partiel	11
179	411	119	45	243	274	90	184	Autres petites fermes	12
84	451	111	38	210	175	56	119	Fermes habitées et autres petites fermes (Valeur des produits vendus de moins de $250).	13
1	3	3	2	2	2	1	1	Fermes d'institution, etc.	14

[1] Voir "Introduction" pour l'explication des termes.

TABLEAU 15. Fermes commerciales classées selon le genre[1], par comté

Berthier	Bonaventure	Brome	Chambly	Champlain	Charlevoix			Genre de ferme	N°
					Total	Charlevoix-Est	Charlevoix-Ouest		
nombre									
915	**477**	**660**	**214**	**1,430**	**411**	**160**	**251**	**Nombre total de fermes commerciales**	1
610	216	472	119	1,121	166	67	99	Laitières	2
49	57	72	10	92	73	31	42	Bovins, porcs, moutons (sans les fermes laitières)	3
73	14	19	12	59	31	10	21	Volaille	4
—	—	—	—	—	—	—	—	Blé	5
1	—	—	6	1	—	—	—	Menus grains (sans les fermes à blé)	6
71	12	6	18	42	15	1	14	Grandes cultures, autre que menus grains	7
6	3	2	26	2	1	—	1	Fruits et légumes	8
7	31	8	—	27	25	16	9	Forestières	9
3	3	19	5	5	1	—	1	Spécialités diverses	10
95	141	62	18	81	99	35	64	Diversifiées	11
73	116	48	8	60	80	30	50	Combinaison de bétail	12
3	1	—	8	1	—	—	—	Combinaison de grandes cultures	13
19	24	14	2	20	19	5	14	Autres combinaisons	14

[1] Voir "Introduction" pour l'explication des termes.

TABLE 14. All census farms classified by economic class[1] of farm, by county — Continued

No.	Economic class	Châteauguay	Chicoutimi	Compton	Deux-Montagnes	Dorchester	Drummond	Frontenac
		number						
1	**Total number of all census farms**	1,107	1,409	1,650	1,311	2,815	1,834	1,984
2	**Commercial farms, total**	848	822	1,192	983	1,934	1,283	1,270
	Value of products sold of:							
3	$25,000 and over	14	3	10	10	11	21	4
4	15,000 - $24,999	27	10	27	15	27	31	5
5	10,000 - 14,999	83	33	52	80	50	56	15
6	5,000 - 9,999	235	186	265	306	346	225	116
7	3,750 - 4,999	122	119	184	166	280	168	149
8	2,500 - 3,749	162	181	259	192	457	297	369
9	1,200 - 2,499	205	290	395	214	763	485	612
10	**Other farms, total**	259	587	458	328	881	551	714
	Small scale farms (Value of products sold of $250 - $1,199):							
11	Part-time farms	72	212	164	96	304	191	250
12	Other small scale farms	91	164	155	141	363	176	258
13	Residential and other small farms (Value of products sold of less than $250).	92	205	137	89	212	183	205
14	Institutional farms, etc.	4	6	2	2	2	1	1

[1] See "Introduction" for explanation of terms.

TABLE 15. Commercial farms classified by type[1] of farm, by county — Continued

No.	Type of farm	Châteauguay	Chicoutimi	Compton	Deux-Montagnes	Dorchester	Drummond	Frontenac
		number						
1	**Total number of commercial farms**	848	822	1,192	983	1,934	1,283	1,270
2	Dairy	658	571	682	583	773	971	753
3	Cattle, hogs, sheep (excluding dairy farms)	40	53	240	75	447	122	131
4	Poultry	16	19	29	32	87	84	18
5	Wheat	—	—	—	—	—	—	—
6	Small grains (excluding wheat farms)	7	—	1	2	—	2	—
7	Field crops, other than small grains	7	37	15	16	3	14	—
8	Fruits and vegetables	79	4	2	174	—	5	—
9	Forestry	2	39	52	3	32	6	37
10	Miscellaneous specialty	7	5	13	9	25	7	49
11	Mixed	32	94	158	89	567	72	282
12	Livestock combination	15	76	120	45	495	60	213
13	Field crops combination	5	—	2	6	—	—	—
14	Other combinations	12	18	36	38	72	12	69

[1] See "Introduction" for explanation of terms.

TABLEAU 14. Toutes les fermes de recensement classées selon la catégorie économique[1], par comté — suite

Gaspé				Hull			Catégorie économique	N°
Total	Gaspé-Est	Gaspé-Ouest	Madeleine Islands — Îles-de-la-Madeleine	Total	Gatineau	Hull		
nombre								
1,284	**670**	**392**	**222**	**1,551**	**1,330**	**221**	**Nombre total de toutes les fermes de recensement**	1
140	**42**	**97**	**1**	**771**	**673**	**98**	**Total, fermes commerciales**	2
							Valeur des produits vendus de:	
—	—	—	—	4	4	—	$25,000 et plus	3
1	1	—	—	5	4	1	15,000 - $24,999	4
2	1	1	—	15	13	2	10,000 - 14,999	5
5	3	2	—	88	71	17	5,000 - 9,999	6
9	5	4	—	95	83	12	3,750 - 4,999	7
42	14	27	1	161	148	13	2,500 - 3,749	8
81	18	63	—	403	350	53	1,200 - 2,499	9
1,144	**628**	**295**	**221**	**780**	**657**	**123**	**Total, autres fermes**	10
							Petites fermes (Valeur des produits vendus — $250 - $1,199):	
305	157	107	41	232	198	34	Fermes à temps partiel	11
183	98	68	17	268	218	50	Autres petites fermes	12
652	370	119	163	277	239	38	Fermes habitées et autres petites fermes (Valeur des produits vendus de moins de $250).	13
4	3	1	—	3	2	1	Fermes d'institution, etc.	14

[1] Voir "Introduction" pour l'explication des termes.

TABLEAU 15. Fermes commerciales classées selon le genre[1], par comté — suite

Gaspé				Hull			Genre de ferme	N°
Total	Gaspé-Est	Gaspé-Ouest	Madeleine Islands — Îles-de-la-Madeleine	Total	Gatineau	Hull		
nombre								
140	**42**	**97**	**1**	**771**	**673**	**98**	**Nombre total de fermes commerciales**	1
50	24	25	1	331	263	68	Laitières	2
14	3	11	—	228	209	19	Bovins, porcs, moutons (sans les fermes laitières)	3
7	4	3	—	15	12	3	Volaille	4
—	—	—	—	—	—	—	Blé	5
—	—	—	—	2	—	2	Menus grains (sans les fermes à blé)	6
9	2	7	—	9	8	1	Grandes cultures, autre que menus grains	7
3	2	1	—	16	14	2	Fruits et légumes	8
16	1	15	—	41	41	—	Forestières	9
—	—	—	—	5	4	1	Spécialités diverses	10
41	6	35	—	124	122	2	Diversifiées	11
29	6	23	—	89	88	1	Combinaison de bétail	12
1	—	1	—	5	5	—	Combinaison de grandes cultures	13
11	—	11	—	30	29	1	Autres combinaisons	14

[1] Voir "Introduction" pour l'explication des termes.

TABLE 14. All census farms classified by economic class[1] of farm, by county — Continued

No.	Economic class	Huntingdon	Iberville	Joliette	Kamouraska	Labelle	Lac-St-Jean			Laprairie
							Total	Lac-St-Jean-Est	Lac-St-Jean-Ouest	
		number								
1	**Total number of all census farms**	**1,133**	**828**	**1,499**	**1,494**	**1,146**	**2,940**	**932**	**2,008**	**626**
2	**Commercial farms, total**	**790**	**642**	**1,133**	**952**	**598**	**1,969**	**725**	**1,244**	**427**
	Value of products sold of:									
3	$25,000 and over	9	6	45	2	2	8	3	5	2
4	15,000 - $24,999	21	37	36	3	3	10	4	6	14
5	10,000 - 14,999	49	77	78	12	4	48	26	22	19
6	5,000 - 9,999	202	238	226	105	54	333	167	166	88
7	3,750 - 4,999	125	87	139	116	67	301	137	164	56
8	2,500 - 3,749	161	85	257	264	138	500	189	311	92
9	1,200 - 2,499	223	112	352	450	330	769	199	570	156
10	**Other farms, total**	**343**	**186**	**366**	**542**	**548**	**971**	**207**	**764**	**199**
	Small scale farms (Value of products sold of $250 - $1,199):									
11	Part-time farms	78	63	105	113	204	332	55	277	54
12	Other small scale farms	132	57	153	272	167	295	69	226	90
13	Residential and other small farms (Value of products sold of less than $250).	132	65	107	151	174	339	83	256	53
14	Institutional farms, etc.	1	1	1	6	3	5	—	5	2

[1] See "Introduction" for explanation of terms.

TABLE 15. Commercial farms classified by type[1] of farm, by county — Continued

No.	Type of farm	Huntingdon	Iberville	Joliette	Kamouraska	Labelle	Lac-St-Jean			Laprairie
							Total	Lac-St-Jean-Est	Lac-St-Jean-Ouest	
		number								
1	**Total number of commercial farms**	**790**	**642**	**1,133**	**952**	**598**	**1,969**	**725**	**1,244**	**427**
2	Dairy	567	492	574	694	438	1,662	638	1,024	151
3	Cattle; hogs, sheep (excluding dairy farms)	73	43	89	110	38	106	33	73	37
4	Poultry	24	26	165	20	2	44	17	27	10
5	Wheat	—	—	—	—	—	—	—	—	—
6	Small grains (excluding wheat farms)	1	2	4	—	1	—	—	—	37
7	Field crops, other than small grains	4	16	121	4	30	21	3	18	59
8	Fruits and vegetables	77	24	3	—	—	1	—	1	37
9	Forestry	3	—	3	18	12	23	3	20	—
10	Miscellaneous specialty	2	5	2	3	2	1	1	—	2
11	Mixed	39	34	172	103	75	111	30	81	94
12	Livestock combination	22	20	143	91	57	91	25	66	30
13	Field crops combination	—	8	6	—	1	5	1	4	53
14	Other combinations	17	6	23	12	17	15	4	11	11

[1] See "Introduction" for explanation of terms.

TABLEAU 14. Toutes les fermes de recensement classées selon la catégorie économique[1], par comté — suite

L'Assomption	Lévis	L'Islet	Lotbinière	Maskinongé	Matane			Catégorie économique	N°
					Total	Matane	Matapédia		
nombre									
1,116	**877**	**1,403**	**2,571**	**1,004**	**2,925**	**1,118**	**1,807**	**Nombre total de toutes les fermes de recensement**	1
811	**646**	**806**	**1,869**	**735**	**1,378**	**503**	**875**	**Total, fermes commerciales**	2
								Valeur des produits vendus de:	
9	4	5	6	7	—	—	—	$25,000 et plus	3
11	7	12	15	8	4	1	3	15,000-$24,999	4
53	32	12	43	21	8	2	6	10,000- 14,999	5
235	159	75	371	99	105	49	56	5,000- 9,999	6
150	91	69	329	105	129	46	83	3,750- 4,999	7
161	128	209	472	197	350	119	231	2,500- 3,749	8
192	225	424	633	298	782	286	496	1,200- 2,499	9
305	**231**	**597**	**702**	**269**	**1,547**	**615**	**932**	**Total, autres fermes**	10
								Petites fermes (Valeur des produits vendus — $250-$1,199):	
53	79	194	186	70	546	165	381	Fermes à temps partiel	11
132	94	297	261	120	477	156	321	Autres petites fermes	12
117	50	106	250	78	521	294	227	Fermes habitées et autres petites fermes (Valeur des produits vendus de moins de $250).	13
3	8	—	5	1	3	—	3	Fermes d'institution, etc.	14

[1] Voir "Introduction" pour l'explication des termes.

TABLEAU 15. Fermes commerciales classées selon le genre[1], par comté — suite

L'Assomption	Lévis	L'Islet	Lotbinière	Maskinongé	Matane			Genre de ferme	N°
					Total	Matane	Matapédia		
nombre									
811	**646**	**806**	**1,869**	**735**	**1,378**	**503**	**875**	**Nombre total de fermes commerciales**	1
386	384	314	1,060	522	980	292	688	Laitières	2
88	98	66	413	89	139	77	62	Bovins, porcs, moutons (sans les fermes laitières)	3
36	23	59	55	30	8	5	3	Volaille	4
—	—	—	—	—	—	—	—	Blé	5
13	—	—	—	1	—	—	—	Menus grains (sans les fermes à blé)	6
68	29	4	7	8	8	7	1	Grandes cultures, autre que menus grains	7
26	1	2	6	—	3	2	1	Fruits et légumes	8
5	1	61	10	6	28	15	13	Forestières	9
7	3	34	9	—	2	1	1	Spécialités diverses	10
182	107	266	309	79	210	104	106	Diversifiées	11
107	95	165	283	62	189	94	95	Combinaison de bétail	12
18	2	—	—	5	2	2	—	Combinaison de grandes cultures	13
57	10	101	26	12	19	8	11	Autres combinaisons	14

[1] Voir "Introduction" pour l'explication des termes.

TABLE 14. All census farms classified by economic class[1] of farm, by county — Continued

No.	Economic class	Mégantic	Missisquoi	Montcalm	Montmagny	Montmorency		
						Total	Montmorency No. 1	Montmorency No. 2 (Ile-d'Orléans)
		number						
1	**Total number of all census farms**	**2,028**	**1,221**	**988**	**1,222**	**840**	**450**	**390**
2	**Commercial farms, total**	**1,565**	**938**	**739**	**708**	**560**	**225**	**335**
	Value of products sold of:							
3	$25,000 and over	5	27	6	—	4	1	3
4	15,000 - $24,999	22	30	9	2	9	2	7
5	10,000 - 14,999	36	81	33	13	20	2	18
6	5,000 - 9,999	288	270	178	93	150	29	121
7	3,750 - 4,999	218	149	118	79	80	21	59
8	2,500 - 3,749	424	156	188	136	129	52	77
9	1,200 - 2,499	572	225	207	385	168	118	50
10	**Other farms, total**	**463**	**283**	**249**	**514**	**280**	**225**	**55**
	Small scale farms (Value of products sold of $250 - $1,199):							
11	Part-time farms	138	89	58	135	81	62	19
12	Other small scale farms	194	85	93	224	116	93	23
13	Residential and other small farms (Value of products sold of less than $250).	126	106	93	154	75	64	11
14	Institutional farms, etc.	5	3	5	1	8	6	2

[1] See "Introduction" for explanation of terms.

TABLE 15. Commercial farms classified by type[1] of farm, by county — Continued

No.	Type of farm	Mégantic	Missisquoi	Montcalm	Montmagny	Montmorency		
						Total	Montmorency No. 1	Montmorency No. 2 (Ile-d'Orléans)
		number						
1	**Total number of commercial farms**	**1,565**	**938**	**739**	**708**	**560**	**225**	**335**
2	Dairy	757	702	248	358	132	86	46
3	Cattle, hogs, sheep (excluding dairy farms)	223	47	41	133	27	9	18
4	Poultry	35	66	20	19	24	11	13
5	Wheat	—	—	—	—	—	—	—
6	Small grains (excluding wheat farms)	—	—	1	—	1	1	—
7	Field crops, other than small grains	3	16	150	6	35	1	34
8	Fruits and vegetables	—	59	—	5	37	6	31
9	Forestry	18	—	12	37	31	31	—
10	Miscellaneous specialty	35	8	8	5	6	5	1
11	Mixed	494	40	259	145	267	75	192
12	Livestock combination	413	24	165	126	114	38	76
13	Field crops combination	1	5	8	—	2	—	2
14	Other combinations	80	11	86	19	151	37	114

[1] See "Introduction" for explanation of terms.

TABLEAU 14. Toutes les fermes de recensement classées selon la catégorie économique[1], par comté — suite

Montréal & Jésus Islands — Îles			Napierville	Nicolet	Papineau	Pontiac	Catégorie économique	N°
Total	Montréal Island — Île	Jésus Island — Île						
nombre								
711	209	502	904	2,680	1,386	1,193	**Nombre total de toutes les fermes de recensement**	1
530	123	407	681	2,128	893	730	**Total, fermes commerciales**	2
							Valeur des produits vendus de:	
22	10	12	6	13	2	3	$25,000 et plus	3
26	12	14	11	32	8	11	15,000 - $24,999	4
41	6	35	40	66	17	13	10,000 - 14,999	5
143	20	123	137	388	129	88	5,000 - 9,999	6
81	17	64	90	356	110	88	3,750 - 4,999	7
104	12	92	167	559	229	190	2,500 - 3,749	8
113	46	67	230	714	398	337	1,200 - 2,499	9
181	86	95	223	552	493	463	**Total, autres fermes**	10
							Petites fermes (Valeur des produits vendus — $250 - $1,199):	
18	5	13	69	138	117	141	Fermes à temps partiel	11
86	41	45	94	247	209	213	Autres petites fermes	12
69	35	34	59	162	166	109	Fermes habitées et autres petites fermes (Valeur des produits vendus de moins de $250).	13
8	5	3	1	5	1	—	Fermes d'institution, etc.	14

[1] Voir "Introduction" pour l'explication des termes.

TABLEAU 15. Fermes commerciales classées selon le genre[1], par comté — suite

Montréal & Jésus Islands — Îles			Napierville	Nicolet	Papineau	Pontiac	Genre de ferme	N°
Total	Montréal Island — Île	Jésus Island — Île						
nombre								
530	123	407	681	2,128	893	730	**Nombre total de fermes commerciales**	1
43	11	32	222	1,710	614	307	Laitières	2
23	11	12	15	192	100	278	Bovins, porcs, moutons (sans les fermes laitières)	3
19	8	11	14	60	29	3	Volaille	4
—	—	—	—	—	—	—	Blé	5
4	—	4	12	1	1	5	Menus grains (sans les fermes à blé)	6
72	2	70	202	18	30	6	Grandes cultures, autre que menus grains	7
308	74	234	104	35	—	—	Fruits et légumes	8
—	—	—	—	6	22	37	Forestières	9
43	15	28	6	1	4	5	Spécialités diverses	10
18	2	16	106	105	93	89	Diversifiées	11
2	2	—	19	89	77	69	Combinaison de bétail	12
2	—	2	27	3	4	1	Combinaison de grandes cultures	13
14	—	14	60	13	12	19	Autres combinaisons	14

[1] Voir "Introduction" pour l'explication des termes.

TABLE 14. All census farms classified by economic class[1] of farm, by county — Continued

No.	Economic class	Portneuf	Québec	Richelieu	Richmond	Rimouski	Rouville
		number					
1	**Total number of all census farms**	**1,985**	**517**	**887**	**1,321**	**2,244**	**1,282**
2	**Commercial farms, total**	**1,413**	**327**	**631**	**944**	**1,328**	**1,068**
	Value of products sold of:						
3	$25,000 and over	3	22	3	7	–	27
4	15,000-$24,999	9	14	5	19	4	68
5	10,000- 14,999	25	16	22	37	10	131
6	5,000- 9,999	192	84	107	194	112	366
7	3,750- 4,999	172	46	79	141	179	141
8	2,500- 3,749	375	50	146	233	349	158
9	1,200- 2,499	637	95	269	313	674	177
10	**Other farms, total**	**572**	**190**	**256**	**377**	**916**	**214**
	Small scale farms (Value of products sold of $250-$1,199):						
11	Part-time farms	212	35	59	128	307	49
12	Other small scale farms	216	83	111	114	394	78
13	Residential and other small farms (Value of products sold of less than $250).	138	57	84	132	210	82
14	Institutional farms, etc.	6	15	2	3	5	5

[1] See "Introduction" for explanation of terms.

TABLE 15. Commercial farms classified by type[1] of farm, by county — Continued

No.	Type of farm	Portneuf	Québec	Richelieu	Richmond	Rimouski	Rouville
		number					
1	**Total number of commercial farms**	**1,413**	**327**	**631**	**944**	**1,328**	**1,068**
2	Dairy	1,057	143	467	783	936	536
3	Cattle, hogs, sheep (excluding dairy farms)	77	17	53	94	120	79
4	Poultry	35	57	51	19	14	68
5	Wheat	–	–	–	–	–	–
6	Small grains (excluding wheat farms)	1	–	1	1	1	5
7	Field crops, other than small grains	34	6	14	5	9	17
8	Fruits and vegetables	11	56	3	1	2	219
9	Forestry	40	12	–	6	27	–
10	Miscellaneous specialty	3	12	2	6	1	8
11	Mixed	155	24	40	29	218	136
12	Livestock combination	110	16	35	23	192	98
13	Field crops combination	–	–	3	–	–	3
14	Other combinations	45	8	2	6	26	35

[1] See "Introduction" for explanation of terms.

TABLEAU 14. Toutes les fermes de recensement classées selon la catégorie économique[1], par comté — suite

Saguenay	Shefford	Sherbrooke	Soulanges	Stanstead	St-Hyacinthe	Catégorie économique	N°
nombre							
219	1,847	520	621	1,099	1,391	**Nombre total de toutes les fermes de recensement**	1
91	1,438	322	438	808	1,198	**Total, fermes commerciales**	2
						Valeur des produits vendus de:	
1	19	4	2	12	11	$25,000 et plus	3
—	36	18	—	17	36	15,000 - $24,999	4
1	75	32	10	51	98	10,000 - 14,999	5
8	386	63	67	220	373	5,000 - 9,999	6
10	242	42	61	118	199	3,750 - 4,999	7
18	346	65	104	163	231	2,500 - 3,749	8
53	334	98	194	227	250	1,200 - 2,499	9
128	409	198	183	291	193	**Total, autres fermes**	10
						Petites fermes (Valeur des produits vendus — $250 - $1,199):	
48	108	60	67	98	45	Fermes à temps partiel	11
28	141	63	66	84	87	Autres petites fermes	12
51	157	71	49	108	59	Fermes habitées et autres petites fermes (Valeur des produits vendus de moins de $250).	13
1	3	4	1	1	2	Fermes d'institution, etc.	14

[1] Voir "Introduction" pour l'explication des termes.

TABLEAU 15. Fermes commerciales classées selon le genre[1], par comté — suite

Saguenay	Shefford	Sherbrooke	Soulanges	Stanstead	St-Hyacinthe	Genre de ferme	N°
nombre							
91	1,438	322	438	808	1,198	**Nombre total de fermes commerciales**	1
35	1,061	223	298	554	799	Laitières	2
8	174	36	24	137	62	Bovins, porcs, moutons (sans les fermes laitières)	3
3	53	27	20	32	73	Volaille	4
—	—	—	—	—	—	Blé	5
—	—	—	5	1	9	Menus grains (sans les fermes à blé)	6
12	8	2	24	2	50	Grandes cultures, autre que menus grains	7
4	15	6	4	2	44	Fruits et légumes	8
4	4	2	—	14	—	Forestières	9
1	17	10	4	6	7	Spécialités diverses	10
24	106	16	59	60	154	Diversifiées	11
22	84	13	38	49	90	Combinaison de bétail	12
—	—	—	17	2	10	Combinaison de grandes cultures	13
2	22	3	4	9	54	Autres combinaisons	14

[1] Voir "Introduction" pour l'explication des termes.

TABLE 14. All census farms classified by economic class[1] of farm, by county — Concluded

No.	Economic class	St-Jean	St-Maurice	Témis-camingue	Témiscouata		
					Total	Rivière-du-Loup	Témiscouata
		number					
1	**Total number of all census farms**	**663**	**1,115**	**1,790**	**3,422**	**1,879**	**1,543**
2	**Commercial farms, total**	**467**	**760**	**898**	**2,051**	**1,411**	**640**
	Value of products sold of:						
3	$25,000 and over	2	28	—	1	—	1
4	15,000 - $24,999	11	13	2	2	2	—
5	10,000 - 14,999	39	29	—	10	9	1
6	5,000 - 9,999	142	136	85	216	179	37
7	3,750 - 4,999	54	99	129	283	234	49
8	2,500 - 3,749	88	173	260	567	423	144
9	1,200 - 2,499	131	282	422	972	564	408
10	**Other farms, total**	**196**	**355**	**892**	**1,371**	**468**	**903**
	Small scale farms (Value of products sold of $250 - $1,199):						
11	Part-time farms	57	115	246	464	141	323
12	Other small scale farms	87	143	218	477	209	268
13	Residential and other small farms (Value of products sold of less than $250).	51	94	426	426	116	310
14	Institutional farms, etc.	1	3	2	4	2	2

[1] See "Introduction" for explanation of terms.

TABLE 15. Commercial farms classified by type[1] of farm, by county — Concluded

No.	Type of farm	St-Jean	St-Maurice	Témis-camingue	Témiscouata		
					Total	Rivière-du-Loup	Témiscouata
		number					
1	**Total number of commercial farms**	**467**	**760**	**898**	**2,051**	**1,411**	**640**
2	Dairy	268	500	749	1,340	923	417
3	Cattle, hogs, sheep (excluding dairy farms)	17	79	95	181	132	49
4	Poultry	7	58	6	11	6	5
5	Wheat	—	—	—	—	—	—
6	Small grains (excluding wheat farms)	19	1	4	1	1	—
7	Field crops, other than small grains	49	25	4	17	15	2
8	Fruits and vegetables	35	19	—	—	—	—
9	Forestry	—	6	9	41	17	24
10	Miscellaneous specialty	3	4	1	2	1	1
11	Mixed	69	68	30	458	316	142
12	Livestock combination	20	52	21	415	297	118
13	Field crops combination	26	4	4	4	1	3
14	Other combinations	23	12	5	39	18	21

[1] See "Introduction" for explanation of terms.

TABLEAU 14. Toutes les fermes de recensement classées selon la catégorie économique[1], par comté — fin

Terrebonne	Vaudreuil	Verchères	Wolfe	Yamaska	Catégorie économique	N°
		nombre				
957	**704**	**901**	**1,314**	**1,540**	**Nombre total de toutes les fermes de recensement**	1
545	**483**	**729**	**954**	**1,235**	**Total, fermes commerciales**	2
					Valeur des produits vendus de:	
12	1	6	3	15	$25,000 et plus	3
16	4	12	7	12	15,000 - $24,999	4
35	9	69	12	27	10,000 - 14,999	5
132	102	237	106	317	5,000 - 9,999	6
74	80	114	149	227	3,750 - 4,999	7
102	134	126	273	299	2,500 - 3,749	8
174	153	165	404	338	1,200 - 2,499	9
412	**221**	**172**	**360**	**305**	**Total, autres fermes**	10
					Petites fermes (Valeur des produits vendus — $250 - $1,199):	
113	81	65	125	68	Fermes à temps partiel	11
126	71	69	129	132	Autres petites fermes	12
169	68	37	105	105	Fermes habitées et autres petites fermes (Valeur des produits vendus de moins de $250).	13
4	1	1	1	—	Fermes d'institution, etc.	14

[1] Voir "Introduction" pour l'explication des termes.

TABLEAU 15. Fermes commerciales classées selon le genre[1], par comté — fin

Terrebonne	Vaudreuil	Verchères	Wolfe	Yamaska	Genre de ferme	N°
		nombre				
545	**483**	**729**	**954**	**1,235**	**Nombre total de fermes commerciales**	1
195	371	572	729	998	Laitières	2
107	21	26	114	74	Bovins, porcs, moutons (sans les fermes laitières)	3
55	19	20	14	40	Volaille	4
—	—	—	—	—	Blé	5
4	6	8	—	2	Menus grains (sans les fermes à blé)	6
10	7	26	—	29	Grandes cultures, autre que menus grains	7
75	6	15	—	20	Fruits et légumes	8
15	2	—	21	2	Forestières	9
12	7	2	6	2	Spécialités diverses	10
72	44	60	70	68	Diversifiées	11
36	33	38	55	39	Combinaison de bétail	12
4	2	9	—	4	Combinaison de grandes cultures	13
32	9	13	15	25	Autres combinaisons	14

[1] Voir "Introduction" pour l'explication des termes.

TABLE 16. All census farms – area and farms reporting field crops, 1961, by county

No.	Item	Unit	Province	Abitibi	Argenteuil	Arthabaska	Bagot	Beauce	Beauharnois	Bellechasse
1	Wheat, total	ac.	10,604	532	56	78	208	236	80	68
2	*All farms reporting any wheat*	*No.*	*1,931*	*97*	*2*	*9*	*17*	*32*	*19*	*9*
3	Wheat, fall sown	ac.	3,343	48	–	59	116	101	4	26
4	*All farms reporting*	*No.*	*291*	*5*	–	*6*	*6*	*8*	*2*	*2*
5	Wheat, durum	ac.	489	24	–	–	7	15	2	1
6	*All farms reporting*	*No.*	*161*	*11*	–	–	*2*	*2*	*1*	*1*
7	Wheat, other spring sown	ac.	6,772	460	56	19	85	120	74	41
8	*All farms reporting*	*No.*	*1,503*	*83*	*2*	*3*	*9*	*22*	*16*	*6*
9	Oats for grain	ac.	1,298,550	27,584	12,050	32,740	34,678	32,338	11,740	21,443
10	*All farms reporting*	*No.*	*71,632*	*1,998*	*479*	*1,620*	*1,534*	*2,974*	*490*	*1,661*
11	Barley	ac.	21,158	594	222	198	612	243	225	145
12	*All farms reporting*	*No.*	*3,068*	*129*	*11*	*15*	*39*	*53*	*28*	*19*
13	Mixed grains	ac.	108,863	3,295	161	1,786	460	1,133	1,525	1,380
14	*All farms reporting*	*No.*	*6,969*	*222*	*10*	*115*	*34*	*103*	*72*	*95*
15	Rye, total	ac.	3,995	3	4	54	51	10	12	–
16	*All farms reporting any rye*	*No.*	*349*	*2*	*1*	*5*	*5*	*2*	*1*	–
17	Rye, fall sown	ac.	2,923	2	4	53	51	4	12	–
18	*All farms reporting*	*No.*	*217*	*2*	*1*	*4*	*5*	*1*	*1*	–
19	Rye, spring sown	ac.	1,072	1	–	1	–	6	–	–
20	*All farms reporting*	*No.*	*138*	*1*	–	*1*	–	*1*	–	–
21	Buckwheat	ac.	17,529	8	104	109	353	57	321	45
22	*All farms reporting*	*No.*	*2,751*	*4*	*13*	*22*	*57*	*38*	*41*	*31*
23	Field peas (dry)	ac.	1,938	11	–	7	82	1	–	–
24	*All farms reporting*	*No.*	*414*	*7*	–	*1*	*9*	*1*	–	–
25	Field beans (dry)	ac.	777	–	–	–	19	2	2	–
26	*All farms reporting*	*No.*	*173*	–	–	–	*6*	*2*	*1*	–
27	Corn for grain	ac.	6,174	1	79	128	208	15	221	32
28	*All farms reporting*	*No.*	*1,705*	*1*	*17*	*41*	*44*	*10*	*21*	*25*
29	Tame hay, total	ac.	3,312,197	137,344	25,104	99,385	74,558	119,988	20,024	62,186
30	*All farms reporting any tame hay*	*No.*	*85,179*	*3,166*	*535*	*1,811*	*1,680*	*3,325*	*557*	*1,893*
31	Alfalfa and alfalfa mixtures	ac.	259,127	3,171	3,070	4,071	10,110	7,313	4,609	2,847
32	*All farms reporting*	No.	*9,323*	*106*	*96*	*105*	*348*	*262*	*198*	*106*
33	All other tame hay	ac.	3,053,070	134,173	22,034	95,314	64,448	112,675	15,415	59,339
34	*All farms reporting*	*No.*	*80,039*	*3,103*	*487*	*1,756*	*1,486*	*3,105*	*417*	*1,825*
35	Oats cut for hay	ac.	117,599	6,578	704	4,212	1,320	3,445	202	1,317
36	*All farms reporting*	*No.*	*13,107*	*632*	*62*	*368*	*123*	*515*	*13*	*222*
37	Corn for ensilage or fodder	ac.	54,624	75	929	776	2,230	123	2,485	141
38	*All farms reporting*	*No.*	*10,006*	*7*	*90*	*157*	*356*	*24*	*318*	*86*
39	Other fodder crops	ac.	50,389	1,539	199	6,185	748	625	247	566
40	*All farms reporting*	*No.*	*2,712*	*74*	*13*	*181*	*51*	*51*	*7*	*37*
41	Flaxseed	ac.	7,441	6	–	–	1	–	38	–
42	*All farms reporting*	*No.*	*297*	*2*	–	–	*1*	–	*3*	–
43	Soybeans	ac.	66	–	–	–	–	–	25	–
44	*All farms reporting*	*No.*	*10*	–	–	–	–	–	*2*	–
45	Sunflower for seed	ac.	2	–	–	–	–	–	–	–
46	*All farms reporting*	*No.*	*1*	–	–	–	–	–	–	–
47	Rapeseed	ac.	–	–	–	–	–	–	–	–
48	*All farms reporting*	*No.*	–	–	–	–	–	–	–	–
49	Mustard seed	ac.	–	–	–	–	–	–	–	–
50	*All farms reporting*	*No.*	–	–	–	–	–	–	–	–
51	Safflower	ac.	–	–	–	–	–	–	–	–
52	*All farms reporting*	*No.*	–	–	–	–	–	–	–	–
53	Potatoes	ac.	80,319	1,626	151	853	479	1,590	102	1,382
54	*All farms reporting*	*No.*	*51,969*	*2,304*	*240*	*712*	*619*	*2,557*	*192*	*1,276*
55	Turnips, swedes and mangels	ac.	6,955	118	11	100	58	111	11	83
56	*All farms reporting*	*No.*	*7,425*	*178*	*24*	*78*	*47*	*210*	*5*	*155*
57	Sugar beets for sugar	ac.	8,425	–	–	–	1,655	–	–	–
58	*All farms reporting*	*No.*	*1,073*	–	–	–	*143*	–	–	–
59	Tobacco	ac.	10,835	1	–	1	128	3	1	–
60	*All farms reporting*	*No.*	*1,894*	*1*	–	*1*	*37*	*5*	*2*	–
61	Other field crops	ac.	539	4	–	7	12	–	–	1
62	*All farms reporting*	*No.*	*53*	*1*	–	*1*	*2*	–	–	*1*

TABLEAU 16. Toutes les fermes de recensement — superficie et fermes déclarant des grandes cultures, 1961, par comté

Berthier	Bonaventure	Brome	Chambly	Champlain	Charlevoix			Unité	Détail	N°
					Total	Charlevoix-Est	Charlevoix-Ouest			
97	566	191	57	68	107	15	92	ac.	Blé, total	1
17	*176*	*18*	*5*	*18*	*48*	*11*	*37*	*nomb.*	*Toutes fermes déclarant du blé*	2
38	72	111	7	30	3	—	3	ac.	Blé d'automne	3
4	*9*	*9*	*1*	*5*	*1*	—	*1*	*nomb.*	*Toutes fermes déclarant*	4
9	32	—	—	1	3	2	1	ac.	Blé durum	5
2	*11*	—	—	*1*	*2*	*1*	*1*	*nomb.*	*Toutes fermes déclarant*	6
50	462	80	50	37	101	13	88	ac.	Autre blé de printemps	7
11	*160*	*10*	*4*	*12*	*45*	*10*	*35*	*nomb.*	*Toutes fermes déclarant*	8
18,547	15,799	5,801	9,002	24,857	12,278	4,940	7,338	ac.	Avoine à grain	9
989	*1,435*	*452*	*222*	*1,709*	*878*	*351*	*527*	*nomb.*	*Toutes fermes déclarant*	10
288	350	98	186	306	343	106	237	ac.	Orge	11
47	*124*	*14*	*12*	*58*	*47*	*14*	*33*	*nomb.*	*Toutes fermes déclarant*	12
523	2,948	182	336	1,750	714	307	407	ac.	Céréales mélangées	13
40	*328*	*30*	*18*	*162*	*78*	*27*	*51*	*nomb.*	*Toutes fermes déclarant*	14
877	98	44	—	149	68	45	23	ac.	Seigle, total	15
28	*5*	*8*	—	*5*	*17*	*9*	*8*	*nomb.*	*Toutes fermes déclarant du seigle*	16
846	6	21	—	111	20	5	15	ac.	Seigle d'automne	17
26	*1*	*6*	—	*4*	*4*	*1*	*3*	nomb.	*Toutes fermes déclarant*	18
31	92	23	—	38	48	40	8	ac.	Seigle de printemps	19
3	*5*	*2*	—	*1*	*13*	*8*	*5*	*nomb.*	*Toutes fermes déclarant*	20
661	20	29	87	443	107	9	98	ac.	Sarrasin	21
117	*6*	*11*	*10*	*130*	*33*	*6*	*27*	*nomb.*	*Toutes fermes déclarant*	22
2	1	12	—	6	1	—	1	ac.	Pois (secs)	23
2	*1*	*3*	—	*4*	*1*	—	*1*	*nomb.*	*Toutes fermes déclarant*	24
—	—	—	1	1	—	—	—	ac.	Haricots des champs (secs)	25
—	—	—	*1*	*1*	—	—	—	*nomb.*	*Toutes fermes déclarant*	26
67	4	66	31	144	3	—	3	ac.	Maïs à grain	27
32	*4*	*17*	*5*	*62*	*2*	—	*2*	*nomb.*	*Toutes fermes déclarant*	28
37,460	35,227	38,150	18,421	67,462	16,491	7,527	8,964	ac.	Foin cultivé, total	29
1,031	*1,740*	*849*	*251*	*1,892*	*882*	*365*	*517*	*nomb.*	*Toutes fermes déclarant du foin cultivé*	30
1,839	1,803	3,834	1,350	5,854	963	587	376	ac.	Luzerne et mélanges à la luzerne	31
60	*121*	*118*	*34*	*197*	*69*	*33*	*36*	*nomb.*	*Toutes fermes déclarant*	32
35,621	33,424	34,316	17,071	61,608	15,528	6,940	8,588	ac.	Tout autre foin cultivé	33
989	*1,656*	*798*	*235*	*1,741*	*847*	*349*	*498*	*nomb.*	*Toutes fermes déclarant*	34
677	2,534	2,557	387	2,012	413	153	260	ac.	Avoine coupée pour foin	35
81	*420*	*279*	*11*	*246*	*79*	*24*	*55*	*nomb.*	*Toutes fermes déclarant*	36
378	69	923	129	1,004	71	25	46	ac.	Maïs d'ensilage ou fourrager	37
120	*11*	*140*	*20*	*303*	*20*	*1*	*19*	*nomb.*	*Toutes fermes déclarant*	38
223	1,175	2,623	297	712	210	13	197	ac.	Autres cultures fourragères	39
25	*85*	*125*	*6*	*68*	*22*	*1*	*21*	*nomb.*	*Toutes fermes déclarant*	40
23	63	—	700	—	—	—	—	ac.	Graine de lin	41
2	*14*	—	*30*	—	—	—	—	*nomb.*	*Toutes fermes déclarant*	42
—	—	—	—	—	—	—	—	ac.	Soya	43
—	—	—	—	—	—	—	—	*nomb.*	*Toutes fermes déclarant*	44
—	—	—	—	—	—	—	—	ac.	Tournesol pour la graine	45
—	—	—	—	—	—	—	—	*nomb.*	*Toutes fermes déclarant*	46
—	—	—	—	—	—	—	—	ac.	Colza pour la graine	47
—	—	—	—	—	—	—	—	*nomb.*	*Toutes fermes déclarant*	48
—	—	—	—	—	—	—	—	ac.	Graine de moutarde	49
—	—	—	—	—	—	—	—	*nomb.*	*Toutes fermes déclarant*	50
—	—	—	—	—	—	—	—	ac.	Carthame	51
—	—	—	—	—	—	—	—	*nomb.*	*Toutes fermes déclarant*	52
1,207	2,094	348	29	1,597	1,030	282	748	ac.	Pommes de terre	53
646	*1,683*	*459*	*57*	*923*	*784*	*324*	*460*	*nomb.*	*Toutes fermes déclarant*	54
37	647	64	21	279	49	19	30	ac.	Navets, rutabagas et betteraves fourragères	55
42	*378*	*64*	*7*	*329*	*88*	*48*	*40*	*nomb.*	*Toutes fermes déclarant*	56
28	—	—	28	—	—	—	—	ac.	Betteraves à sucre pour le sucre	57
2	—	—	*4*	—	—	—	—	*nomb.*	*Toutes fermes déclarant*	58
1,829	5	—	--	182	9	3	6	ac.	Tabac	59
84	*6*	—	*1*	*13*	*31*	*16*	*15*	*nomb.*	*Toutes fermes déclarant*	60
—	3	1	—	—	—	—	—	ac.	Autres grandes cultures	61
—	*1*	*1*	—	—	—	—	—	*nomb.*	*Toutes fermes déclarant*	62

TABLE 16. All census farms — area and farms reporting field crops, 1961, by county — Continued

No.	Item	Unit	Châteauguay	Chicoutimi	Compton	Deux-Montagnes	Dorchester	Drummond	Frontenac
1	Wheat, total	ac.	76	75	157	82	74	39	108
2	*All farms reporting any wheat*	*No.*	*12*	*20*	*23*	*11*	*12*	*3*	*16*
3	Wheat, fall sown	ac.	43	29	10	40	48	—	43
4	*All farms reporting*	*No.*	*5*	*2*	*1*	*4*	*5*	—	*4*
5	Wheat, durum	ac.	1	—	21	15	—	4	1
6	*All farms reporting*	*No.*	*1*	—	*5*	*3*	—	*2*	*1*
7	Wheat, other spring sown	ac.	32	46	126	27	26	35	64
8	*All farms reporting*	*No.*	*6*	*18*	*17*	*4*	*7*	*1*	*11*
9	Oats for grain	ac.	22,041	22,711	17,215	25,367	25,747	27,371	13,971
10	*All farms reporting*	*No.*	*851*	*1,168*	*1,170*	*1,000*	*2,218*	*1,343*	*1,354*
11	Barley	ac.	212	424	277	224	270	233	162
12	*All farms reporting*	*No.*	*26*	*52*	*34*	*27*	*28*	*18*	*40*
13	Mixed grains	ac.	1,355	968	2,480	897	1,970	826	2,147
14	*All farms reporting*	*No.*	*63*	*65*	*147*	*44*	*126*	*43*	*182*
15	Rye, total	ac.	20	51	6	33	—	35	13
16	*All farms reporting any rye*	*No.*	*3*	*5*	*2*	*3*	—	*7*	*4*
17	Rye, fall sown	ac.	12	—	6	3	—	26	13
18	*All farms reporting*	*No.*	*2*	—	*2*	*1*	—	*4*	*4*
19	Rye, spring sown	ac.	8	51	—	30	—	9	—
20	*All farms reporting*	*No.*	*1*	*5*	—	*2*	—	*3*	—
21	Buckwheat	ac.	268	39	23	273	21	240	26
22	*All farms reporting*	*No.*	*49*	*14*	*12*	*73*	*12*	*43*	*20*
23	Field peas (dry)	ac.	54	7	12	5	2	5	2
24	*All farms reporting*	*No.*	*8*	*6*	*1*	*2*	*1*	*2*	*2*
25	Field beans (dry)	ac.	12	1	—	12	—	1	—
26	*All farms reporting*	*No.*	*2*	*1*	—	*6*	—	*1*	—
27	Corn for grain	ac.	153	11	122	174	8	127	9
28	*All farms reporting*	*No.*	*24*	*2*	*31*	*35*	*7*	*47*	*4*
29	Tame hay, total	ac.	40,359	54,732	61,719	36,543	90,885	81,476	59,999
30	*All farms reporting any tame hay*	*No.*	*973*	*1,268*	*1,466*	*1,083*	*2,718*	*1,676*	*1,755*
31	Alfalfa and alfalfa mixtures	ac.	6,143	2,619	2,572	7,632	1,906	4,506	1,929
32	*All farms reporting*	*No.*	*233*	*54*	*87*	*271*	*78*	*131*	*85*
33	All other tame hay	ac.	34,216	52,113	59,147	28,911	88,979	76,970	58,070
34	*All farms reporting*	*No.*	*888*	*1,227*	*1,402*	*906*	*2,669*	*1,600*	*1,694*
35	Oats cut for hay	ac.	755	1,409	2,432	285	1,761	4,580	3,209
36	*All farms reporting*	*No.*	*49*	*103*	*207*	*22*	*287*	*364*	*467*
37	Corn for ensilage or fodder	ac.	3,299	14	827	860	78	1,780	40
38	*All farms reporting*	*No.*	*409*	*2*	*120*	*160*	*39*	*232*	*11*
39	Other fodder crops	ac.	236	1,436	1,146	483	439	748	1,599
40	*All farms reporting*	*No.*	*10*	*35*	*58*	*19*	*28*	*74*	*70*
41	Flaxseed	ac.	—	—	1	—	—	—	—
42	*All farms reporting*	*No.*	—	—	*1*	—	—	—	—
43	Soybeans	ac.	2	—	—	—	—	—	—
44	*All farms reporting*	*No.*	*1*	—	—	—	—	—	—
45	Sunflowers for seed	ac.	—	—	—	—	—	—	—
46	*All farms reporting*	*No.*	—	—	—	—	—	—	—
47	Rapeseed	ac.	—	—	—	—	—	—	—
48	*All farms reporting*	*No.*	—	—	—	—	—	—	—
49	Mustard seed	ac.	—	—	—	—	—	—	—
50	*All farms reporting*	*No.*	—	—	—	—	—	—	—
51	Safflower	ac.	—	—	—	—	—	—	—
52	*All farms reporting*	*No.*	—	—	—	—	—	—	—
53	Potatoes	ac.	541	2,308	1,493	1,252	1,044	1,112	913
54	*All farms reporting*	*No.*	*328*	*899*	*753*	*508*	*1,650*	*785*	*1,494*
55	Turnips, swedes and mangels	ac.	37	108	116	34	107	77	81
56	*All farms reporting*	*No.*	*23*	*122*	*96*	*24*	*204*	*79*	*143*
57	Sugar beets for sugar	ac.	45	—	—	—	—	—	—
58	*All farms reporting*	*No.*	*7*	—	—	—	—	—	—
59	Tobacco	ac.	—	2	—	4	1	—	1
60	*All farms reporting*	*No.*	—	*9*	—	*2*	*1*	—	*4*
61	Other field crops	ac.	—	—	3	—	7	—	—
62	*All farms reporting*	*No.*	—	—	*1*	—	*1*	—	—

TABLEAU 16. Toutes les fermes de recensement — superficie et fermes déclarant des grandes cultures, 1961, par comté — suite

Gaspé				Hull			Unité	Détail	N°
Total	Gaspé-Est	Gaspé-Ouest	Madeleine Islands — Îles-de-la-Madeleine	Total	Gatineau	Hull			
244	135	107	2	264	245	19	ac.	Blé, total	1
67	*24*	*41*	*2*	*51*	*48*	*3*	*nomb.*	*Toutes fermes déclarant du blé*	2
16	—	14	2	69	69	—	ac.	Blé d'automne	3
10	—	*8*	*2*	*8*	*8*	—	*nomb.*	*Toutes fermes déclarant*	4
13	—	13	—	12	12	—	ac.	Blé durum	5
7	—	*7*	—	*4*	*4*	—	*nomb.*	*Toutes fermes déclarant*	6
215	135	80	—	183	164	19	ac.	Autre blé de printemps	7
50	*24*	*26*	—	*42*	*39*	*3*	*nomb.*	*Toutes fermes déclarant*	8
4,947	1,495	3,171	281	21,343	18,114	3,229	ac.	Avoine à grain	9
664	*316*	*237*	*111*	*1,024*	*881*	*143*	*nomb.*	*Toutes fermes déclarant*	10
176	63	94	19	448	393	55	ac.	Orge	11
68	*24*	*41*	*3*	*63*	*57*	*6*	*nomb.*	*Toutes fermes déclarant*	12
392	68	323	1	1,658	1,340	318	ac.	Céréales mélangées	13
54	*23*	*30*	*1*	*80*	*74*	*6*	*nomb.*	*Toutes fermes déclarant*	14
—	—	—	—	41	14	27	ac.	Seigle, total	15
—	—	—	—	*3*	*2*	*1*	*nomb.*	*Toutes fermes déclarant du seigle*	16
—	—	—	—	12	—	12	ac.	Seigle d'automne	17
—	—	—	—	*1*	—	*1*	*nomb.*	*Toutes fermes déclarant*	18
—	—	—	—	29	14	15	ac.	Seigle de printemps	19
—	—	—	—	*3*	*2*	*1*	*nomb.*	*Toutes fermes déclarant*	20
—	—	—	—	104	104	—	ac.	Sarrasin	21
—	—	—	—	*21*	*21*	—	*nomb.*	*Toutes fermes déclarant*	22
9	7	2	—	22	22	—	ac.	Pois (secs)	23
7	*5*	*2*	—	*8*	*8*	—	*nomb.*	*Toutes fermes déclarant*	24
2	—	2	—	14	14	—	ac.	Haricots des champs (secs)	25
2	—	*2*	—	*1*	*1*	—	*nomb.*	*Toutes fermes déclarant*	26
16	—	16	—	88	76	12	ac.	Maïs à grain	27
2	—	*2*	—	*43*	*40*	*3*	*nomb.*	*Toutes fermes déclarant*	28
16,937	7,536	7,634	1,767	57,941	49,084	8,857	ac.	Foin cultivé, total	29
1,142	*593*	*338*	*211*	*1,340*	*1,151*	*189*	*nomb.*	*Toutes fermes déclarant du foin cultivé*	30
826	348	458	20	7,836	7,613	223	ac.	Luzerne et mélanges à la luzerne	31
49	*25*	*20*	*4*	*240*	*229*	*11*	*nomb.*	*Toutes fermes déclarant*	32
16,111	7,188	7,176	1,747	50,105	41,471	8,634	ac.	Tout autre foin cultivé	33
1,110	*577*	*325*	*208*	*1,210*	*1,023*	*187*	*nomb.*	*Toutes fermes déclarant*	34
1,395	908	422	65	1,309	1,034	275	ac.	Avoine coupée pour foin	35
293	*227*	*37*	*29*	*65*	*58*	*7*	*nomb.*	*Toutes fermes déclarant*	36
113	113	—	—	728	648	80	ac.	Maïs d'ensilage ou fourrager	37
25	*25*	—	—	*124*	*114*	*10*	*nomb.*	*Toutes fermes déclarant*	38
260	50	190	20	539	438	101	ac.	Autres cultures fourragères	39
20	*7*	*10*	*3*	*18*	*14*	*4*	*nomb.*	*Toutes fermes déclarant*	40
—	—	—	—	—	—	—	ac.	Graine de lin	41
—	—	—	—	—	—	—	*nomb.*	*Toutes fermes déclarant*	42
—	—	—	—	—	—	—	ac.	Soya	43
—	—	—	—	—	—	—	*nomb.*	*Toutes fermes déclarant*	44
—	—	—	—	—	—	—	ac.	Tournesol pour la graine	45
—	—	—	—	—	—	—	*nomb.*	*Toutes fermes déclarant*	46
—	—	—	—	—	—	—	ac.	Colza pour la graine	47
—	—	—	—	—	—	—	*nomb.*	*Toutes fermes déclarant*	48
—	—	—	—	—	—	—	ac.	Graine de moutarde	49
—	—	—	—	—	—	—	*nomb.*	*Toutes fermes déclarant*	50
—	—	—	—	—	—	—	ac.	Carthame	51
—	—	—	—	—	—	—	*nomb.*	*Toutes fermes déclarant*	52
1,514	740	573	201	921	903	18	ac.	Pommes de terre	53
1,080	*571*	*324*	*185*	*842*	*814*	*28*	*nomb.*	*Toutes fermes déclarant*	54
155	67	67	21	88	88	..	ac.	Navets, rutabagas et betteraves fourragères	55
216	*79*	*89*	*48*	*76*	*75*	*1*	*nomb.*	*Toutes fermes déclarant*	56
—	—	—	—	—	—	—	*ac.*	Betteraves à sucre pour le sucre	57
—	—	—	—	—	—	—	*nomb.*	*Toutes fermes déclarant*	58
1	—	1	..	—	—	—	ac.	Tabac	59
2	—	*1*	*1*	—	—	—	*nomb.*	*Toutes fermes déclarant*	60
—	—	—	—	—	—	—	ac.	Autres grandes cultures	61
—	—	—	—	—	—	—	*nomb.*	*Toutes fermes déclarant*	62

TABLE 16. All census farms — area and farms reporting field crops, 1961, by county — Continued

No.	Item	Unit	Huntingdon	Iberville	Joliette	Kamouraska	Labelle	Lac-St-Jean		
								Total	Lac-St-Jean-Est	Lac-St-Jean-Ouest
1	Wheat, total	ac.	129	141	175	459	69	226	27	199
2	*All farms reporting any wheat*	*No.*	*18*	*20*	*14*	*119*	*10*	*46*	*12*	*34*
3	Wheat, fall sown	ac.	52	67	140	76	3	43	16	27
4	*All farms reporting*	*No.*	*5*	*7*	*4*	*8*	*1*	*5*	*3*	*2*
5	Wheat, durum	ac.	12	13	2	37	—	4	1	3
6	*All farms reporting*	*No.*	*2*	*2*	*1*	*13*	—	*4*	*1*	*3*
7	Wheat, other spring sown	ac.	65	61	33	346	66	179	10	169
8	*All farms reporting*	*No.*	*12*	*11*	*9*	*100*	*9*	*37*	*8*	*29*
9	Oats for grain	ac.	17,913	16,830	21,082	21,549	16,450	54,707	19,415	35,292
10	*All farms reporting*	*No.*	*758*	*650*	*1,092*	*1,261*	*795*	*2,242*	*750*	*1,492*
11	Barley	ac.	200	123	321	233	611	687	200	487
12	*All farms reporting*	*No.*	*22*	*11*	*53*	*63*	*57*	*98*	*28*	*70*
13	Mixed grains	ac.	946	1,513	987	1,807	2,620	8,945	3,327	5,618
14	*All farms reporting*	*No.*	*46*	*77*	*28*	*194*	*125*	*354*	*111*	*243*
15	Rye, total	ac.	12	91	541	87	38	62	—	62
16	*All farms reporting any rye*	*No.*	*2*	*6*	*21*	*12*	*3*	*10*	—	*10*
17	Rye, fall sown	ac.	12	91	456	7	3	2	—	2
18	*All farms reporting*	*No.*	*2*	*6*	*18*	*3*	*2*	*2*	—	*2*
19	Rye, spring sown	ac.	—	—	85	80	35	60	—	60
20	*All farms reporting*	*No.*	—	—	*3*	*9*	*1*	*8*	—	*8*
21	Buckwheat	ac.	464	525	425	—	152	44	—	44
22	*All farms reporting*	*No.*	*62*	*53*	*73*	—	*36*	*8*	—	*8*
23	Field peas (dry)	ac.	8	21	44	25	17	29	16	13
24	*All farms reporting*	*No.*	*1*	*3*	*8*	*22*	*13*	*17*	*8*	*9*
25	Field beans (dry)	ac.	—	5	1	2	1	—	—	—
26	*All farms reporting*	*No.*	—	*2*	*1*	*2*	*1*	—	—	—
27	Corn for grain	ac.	215	69	464	74	59	32	5	27
28	*All farms reporting*	*No.*	*28*	*13*	*56*	*51*	*25*	*6*	*2*	*4*
29	Tame hay, total	ac.	46,091	39,872	40,195	46,560	33,899	116,466	39,435	77,031
30	*All farms reporting any tame hay*	*No.*	*931*	*749*	*1,169*	*1,388*	*978*	*2,726*	*854*	*1,872*
31	Alfalfa and alfalfa mixtures	ac.	10,633	3,464	3,009	4,143	3,333	7,278	4,346	2,932
32	*All farms reporting*	*No.*	*298*	*123*	*134*	*231*	*110*	*175*	*97*	*78*
33	All other tame hay	ac.	35,458	36,408	37,186	42,417	30,566	109,188	35,089	74,099
34	*All farms reporting*	*No.*	*783*	*713*	*1,098*	*1,301*	*884*	*2,592*	*774*	*1,818*
35	Oats cut for hay	ac.	868	919	1,480	1,472	1,930	2,508	294	2,214
36	*All farms reporting*	*No.*	*80*	*57*	*163*	*246*	*215*	*235*	*25*	*210*
37	Corn for ensilage or fodder	ac.	2,051	2,835	676	327	350	119	23	96
38	*All farms reporting*	*No.*	*238*	*296*	*212*	*138*	*81*	*24*	*10*	*14*
39	Other fodder crops	ac.	565	361	1,913	354	1,733	680	138	542
40	*All farms reporting*	*No.*	*24*	*25*	*51*	*38*	*77*	*38*	*9*	*29*
41	Flaxseed	ac.	68	160	2	5	—	—	—	—
42	*All farms reporting*	*No.*	*3*	*10*	*1*	*2*	—	—	—	—
43	Soybeans	ac.	—	—	—	—	—	—	—	—
44	*All farms reporting*	*No.*	—	—	—	—	—	—	—	—
45	Sunflowers for seed	ac.	—	—	—	—	—	—	—	—
46	*All farms reporting*	*No.*	—	—	—	—	—	—	—	—
47	Rapeseed	ac.	—	—	—	—	—	—	—	—
48	*All farms reporting*	*No.*	—	—	—	—	—	—	—	—
49	Mustard seed	ac.	—	—	—	—	—	—	—	—
50	*All farms reporting*	*No.*	—	—	—	—	—	—	—	—
51	Safflower	ac.	—	—	—	—	—	—	—	—
52	*All farms reporting*	*No.*	—	—	—	—	—	—	—	—
53	Potatoes	ac.	170	124	2,066	2,156	1,856	2,369	626	1,743
54	*All farms reporting*	*No.*	*288*	*175*	*639*	*1,181*	*684*	*1,715*	*505*	*1,210*
55	Turnips, swedes and mangels	ac.	15	13	168	254	79	135	80	55
56	*All farms reporting*	*No.*	*13*	*16*	*162*	*311*	*78*	*169*	*103*	*66*
57	Sugar beets for sugar	ac.	—	—	8	—	—	—	—	—
58	*All farms reporting*	*No.*	—	—	*4*	—	—	—	—	—
59	Tobacco	ac.	—	78	3,456	3	1	5	4	1
60	*All farms reporting*	*No.*	—	*28*	*281*	*7*	*2*	*8*	*6*	*2*
61	Other field crops	ac.	2	—	16	4	45	—	—	—
62	*All farms reporting*	*No.*	*1*	—	*2*	*4*	*1*	—	—	—

TABLEAU 16. Toutes les fermes de recensement — superficie et fermes déclarant des grandes cultures, 1961, par comté — suite

Laprairie	L'Assomption	Lévis	L'Islet	Lotbinière	Maskinongé	Matane			Unité	Détail	N°
						Total	Matane	Matapédia			
90	327	57	148	74	164	530	325	205	ac.	Blé, total	1
16	*40*	*9*	*29*	*14*	*21*	*127*	*81*	*46*	*nomb.*	*Toutes fermes déclarant du blé*	2
10	140	—	30	14	55	144	41	103	ac.	Blé d'automne	3
2	*11*	—	*4*	*2*	*2*	*9*	*6*	*3*	*nomb.*	*Toutes fermes déclarant*	4
7	6	—	2	—	3	11	9	2	ac.	Blé durum	5
2	*3*	—	*1*	—	*2*	*7*	*6*	*1*	*nomb.*	*Toutes fermes déclarant*	6
73	181	57	116	60	106	375	275	100	ac.	Autre blé de printemps	7
12	*26*	*9*	*24*	*12*	*18*	*112*	*70*	*42*	*nomb.*	*Toutes fermes déclarant*	8
17,373	21,662	10,246	15,286	27,168	17,094	38,417	18,501	19,916	ac.	Avoine à grain	9
487	*885*	*729*	*1,090*	*2,004*	*833*	*2,189*	*908*	*1,281*	*nomb.*	*Toutes fermes déclarant*	10
275	629	50	262	237	252	674	373	301	ac.	Orge	11
34	*110*	*7*	*59*	*41*	*31*	*146*	*86*	*60*	*nomb.*	*Toutes fermes déclarant*	12
415	2,947	761	1,142	1,401	960	8,032	1,179	6,853	ac.	Céréales mélangées	13
29	*163*	*41*	*109*	*103*	*63*	*537*	*107*	*430*	*nomb.*	*Toutes fermes déclarant*	14
43	125	3	34	9	10	15	—	15	ac.	Seigle, total	15
3	*8*	*1*	*9*	*2*	*5*	*1*	—	*1*	*nomb.*	*Toutes fermes déclarant du seigle*	16
—	104	3	10	9	9	—	—	—	ac.	Seigle d'automne	17
—	*4*	*1*	*3*	*2*	*4*	—	—	—	*nomb.*	*Toutes fermes déclarant*	18
43	21	—	24	—	1	15	—	15	ac.	Seigle de printemps	19
3	*4*	—	*6*	—	*1*	*1*	—	*1*	*nomb.*	*Toutes fermes déclarant*	20
1,322	825	19	7	93	516	8	8	—	ac.	Sarrasin	21
111	*121*	*6*	*5*	*37*	*87*	*5*	*5*	—	*nomb.*	*Toutes fermes déclarant*	22
226	36	—	23	5	61	15	12	3	ac.	Pois (secs)	23
25	*7*	—	*22*	*3*	*30*	*15*	*12*	*3*	*nomb.*	*Toutes fermes déclarant*	24
25	12	—	6	4	2	11	—	11	ac.	Haricots des champs (secs)	25
11	*6*	—	*6*	*4*	*2*	*1*	—	*1*	*nomb.*	*Toutes fermes déclarant*	26
173	158	17	37	49	70	56	1	55	ac.	Maïs à grain	27
31	*40*	*12*	*34*	*30*	*48*	*7*	*1*	*6*	*nomb.*	*Toutes fermes déclarant*	28
28,826	32,109	29,489	37,695	84,118	35,664	87,448	36,197	51,251	ac.	Foin cultivé, total	29
525	*950*	*770*	*1,290*	*2,413*	*916*	*2,727*	*995*	*1,732*	*nomb.*	*Toutes fermes déclarant du foin cultivé*	30
1,274	4,660	1,929	2,001	5,408	1,094	5,800	2,943	2,857	ac.	Luzerne et mélanges à la luzerne	31
32	*204*	*57*	*126*	*239*	*36*	*223*	*117*	*106*	*nomb.*	*Toutes fermes déclarant*	32
27,552	27,449	27,560	35,694	78,710	34,570	81,648	33,254	48,394	ac.	Tout autre foin cultivé	33
512	*867*	*734*	*1,247*	*2,311*	*901*	*2,591*	*930*	*1,661*	*nomb.*	*Toutes fermes déclarant*	34
175	371	759	633	3,706	309	4,742	1,934	2,808	ac.	Avoine coupée pour foin	35
9	*32*	*101*	*190*	*541*	*50*	*562*	*180*	*382*	*nomb.*	*Toutes fermes déclarant*	36
782	1,020	70	133	425	375	50	41	9	ac.	Maïs d'ensilage ou fourrager	37
91	*264*	*28*	*85*	*212*	*137*	*10*	*6*	*4*	*nomb.*	*Toutes fermes déclarant*	38
92	462	463	562	726	306	2,368	1,498	870	ac.	Autres cultures fourragères	39
5	*24*	*21*	*44*	*71*	*11*	*132*	*64*	*68*	*nomb.*	*Toutes fermes déclarant*	40
4,443	—	—	—	1	85	1	1	—	ac.	Graine de lin	41
114	—	—	—	*1*	*5*	*1*	*1*	—	*nomb.*	*Toutes fermes déclarant*	42
—	—	—	—	—	—	—	—	—	ac.	Soya	43
—	—	—	—	—	—	—	—	—	*nomb.*	*Toutes fermes déclarant*	44
—	—	—	—	—	—	—	—	—	ac.	Tournesol pour la graine	45
—	—	—	—	—	—	—	—	—	*nomb.*	*Toutes fermes déclarant*	46
—	—	—	—	—	—	—	—	—	ac.	Colza pour la graine	47
—	—	—	—	—	—	—	—	—	*nomb.*	*Toutes fermes déclarant*	48
—	—	—	—	—	—	—	—	—	ac.	Graine de moutarde	49
—	—	—	—	—	—	—	—	—	*nomb.*	*Toutes fermes déclarant*	50
—	—	—	—	—	—	—	—	—	ac.	Carthame	51
—	—	—	—	—	—	—	—	—	*nomb.*	*Toutes fermes déclarant*	52
550	1,021	1,366	1,411	1,231	358	2,948	1,700	1,248	ac.	Pommes de terre	53
208	*437*	*348*	*1,166*	*1,309*	*637*	*2,285*	*828*	*1,457*	*nomb.*	*Toutes fermes déclarant*	54
21	387	33	144	95	25	239	125	114	ac.	Navets, rutabagas et betteraves fourragères	55
14	*180*	*53*	*215*	*142*	*44*	*347*	*153*	*194*	*nomb.*	*Toutes fermes déclarant*	56
89	69	—	—	—	—	—	—	—	ac.	Betteraves à sucre pour le sucre	57
19	*25*	—	—	—	—	—	—	—	*nomb.*	*Toutes fermes déclarant*	58
2	1,380	—	1	1	7	1	1	--	ac.	Tabac	59
1	*397*	—	*8*	*3*	*8*	*2*	*1*	*1*	*nomb.*	*Toutes fermes déclarant*	60
5	—	—	—	42	—	—	—	—	ac.	Autres grandes cultures	61
1	—	—	—	*3*	—	—	—	—	*nomb.*	*Toutes fermes déclarant*	62

TABLE 16. All census farms – area and farms reporting field crops, 1961, by county – Continued

No.	Item	Unit	Mégantic	Missisquoi	Montcalm	Montmagny	Montmorency		
							Total	Montmorency No. 1	Montmorency No. 2 (île-d'Orléans)
1	Wheat, total	ac.	26	266	104	63	69	42	27
2	*All farms reporting any wheat*	*No.*	*5*	*36*	*19*	*9*	*7*	*4*	*3*
3	Wheat, fall sown	ac.	–	98	36	12	27	–	27
4	*All farms reporting*	*No.*	–	*14*	*4*	*2*	*3*	–	*3*
5	Wheat, durum	ac.	2	–	–	–	–	–	–
6	*All farms reporting*	*No.*	*2*	–	–	–	–	–	–
7	Wheat, other spring sown	ac.	24	168	68	51	42	42	–
8	*All farms reporting*	*No.*	*3*	*22*	*16*	*7*	*4*	*4*	–
9	Oats for grain	ac.	18,201	15,598	12,421	11,707	8,054	3,933	4,121
10	*All farms reporting*	*No.*	*1,458*	*752*	*724*	*1,003*	*667*	*351*	*316*
11	Barley	ac.	156	285	217	129	63	34	29
12	*All farms reporting*	*No.*	*31*	*31*	*47*	*21*	*13*	*9*	*4*
13	Mixed grains	ac.	1,212	1,807	1,804	76	357	231	126
14	*All farms reporting*	*No.*	*95*	*91*	*140*	*14*	*26*	*17*	*9*
15	Rye, total	ac.	5	142	5	5	21	–	21
16	*All farms reporting any rye*	*No.*	*1*	*19*	*2*	*4*	*1*	–	*1*
17	Rye, fall sown	ac.	–	127	1	4	21	–	21
18	*All farms reporting*	*No.*	–	*17*	*1*	*3*	*1*	–	*1*
19	Rye, spring sown	ac.	5	15	4	1	–	–	–
20	*All farms reporting*	*No.*	*1*	*2*	*1*	*1*	–	–	–
21	Buckwheat	ac.	35	302	237	11	13	8	5
22	*All farms reporting*	*No.*	*15*	*41*	*56*	*9*	*9*	*6*	*3*
23	Field peas (dry)	ac.	1	1	12	3	–	–	–
24	*All farms reporting*	*No.*	*1*	*1*	*3*	*3*	–	–	–
25	Field beans (dry)	ac.	–	37	12	2	1	1	–
26	*All farms reporting*	*No.*	–	*7*	*9*	*2*	*1*	*1*	–
27	Corn for grain	ac.	93	194	80	14	4	2	2
28	*All farms reporting*	*No.*	*29*	*29*	*47*	*11*	*4*	*2*	*2*
29	Tame hay, total	ac.	86,967	55,909	19,021	33,085	18,612	10,784	7,828
30	*All farms reporting any tame hay*	*No.*	*1,911*	*1,062*	*806*	*1,109*	*685*	*409*	*276*
31	Alfalfa and alfalfa mixtures	ac.	2,898	6,883	1,458	2,502	876	773	103
32	*All farms reporting*	*No.*	*86*	*275*	*112*	*75*	*44*	*35*	*9*
33	All other tame hay	ac.	84,069	49,026	17,563	30,583	17,736	10,011	7,725
34	*All farms reporting*	*No.*	*1,863*	*992*	*752*	*1,047*	*667*	*393*	*274*
35	Oats cut for hay	ac.	5,499	2,440	486	887	700	467	233
36	*All farms reporting*	*No.*	*624*	*208*	*64*	*141*	*85*	*58*	*27*
37	Corn for ensilage or fodder	ac.	228	3,779	1,182	84	75	71	4
38	*All farms reporting*	*No.*	*95*	*399*	*407*	*45*	*6*	*3*	*3*
39	Other fodder crops	ac.	1,094	1,278	920	82	133	104	29
40	*All farms reporting*	*No.*	*48*	*85*	*56*	*13*	*9*	*6*	*3*
41	Flaxseed	ac.	–	23	–	–	–	–	–
42	*All farms reporting*	*No.*	–	*1*	–	–	–	–	–
43	Soybeans	ac.	–	–	–	–	–	–	–
44	*All farms reporting*	*No.*	–	–	–	–	–	–	–
45	Sunflowers for seed	ac.	–	–	–	–	2	2	–
46	*All farms reporting*	*No.*	–	–	–	–	*1*	*1*	–
47	Rapeseed	ac.	–	–	–	–	–	–	–
48	*All farms reporting*	*No.*	–	–	–	–	–	–	–
49	Mustard seed	ac.	–	–	–	–	–	–	–
50	*All farms reporting*	*No.*	–	–	–	–	–	–	–
51	Safflower	ac.	–	–	–	–	–	–	–
52	*All farms reporting*	*No.*	–	–	–	–	–	–	–
53	Potatoes	ac.	1,130	508	757	888	2,757	266	2,491
54	*All farms reporting*	*No.*	*1,203*	*421*	*471*	*807*	*612*	*296*	*316*
55	Turnips, swedes and mangels	ac.	121	45	273	41	90	33	57
56	*All farms reporting*	*No.*	*161*	*40*	*300*	*75*	*74*	*45*	*29*
57	Sugar beets for sugar	ac.	–	14	127	–	–	–	–
58	*All farms reporting*	*No.*	–	*2*	*43*	–	–	–	–
59	Tobacco	ac.	1	14	2,580	--	1	1	–
60	*All farms reporting*	*No.*	*2*	*4*	*717*	*1*	*7*	*7*	–
61	Other field crops	ac.	1	145	4	–	–	–	–
62	*All farms reporting*	*No.*	*1*	*2*	*3*	–	–	–	–

TABLEAU 16. Toutes les fermes de recensement – superficie et fermes déclarant des grandes cultures, 1961, par comté – suite

Montréal & Jésus Islands (Îles)			Napierville	Nicolet	Papineau	Pontiac	Unité	Détail	N°
Total	Montréal Island – île	Jésus Island – île							
212	46	166	98	88	111	123	ac.	Blé, total	1
23	*7*	*16*	*9*	*7*	*18*	*20*	*nomb.*	*Toutes fermes déclarant du blé*	2
121	–	121	23	54	57	50	ac.	Blé d'automne	3
8	–	*8*	*2*	*4*	*6*	*2*	*nomb.*	*Toutes fermes déclarant*	4
3	3	–	9	–	2	7	ac.	Blé durum	5
2	*2*	–	*2*	–	*1*	*4*	*nomb.*	*Toutes fermes déclarant*	6
88	43	45	66	34	52	66	ac.	Autre blé de printemps	7
13	*5*	*8*	*5*	*4*	*11*	*14*	*nomb.*	*Toutes fermes déclarant*	8
3,912	1,264	2,648	17,094	43,331	25,864	22,928	ac.	Avoine à grain	9
220	*79*	*141*	*708*	*2,301*	*1,124*	*846*	*nomb.*	*Toutes fermes déclarant*	10
253	159	94	357	360	468	436	ac.	Orge	11
21	*5*	*16*	*52*	*33*	*56*	*47*	*nomb.*	*Toutes fermes déclarant*	12
307	160	147	1,029	1,252	1,906	2,266	ac.	Céréales mélangées	13
6	*3*	*3*	*51*	*96*	*87*	*84*	*nomb.*	*Toutes fermes déclarant*	14
8	–	8	12	23	42	68	ac.	Seigle, total	15
1	–	*1*	*3*	*5*	*1*	*7*	*nomb.*	*Toutes fermes déclarant du seigle*	16
8	–	8	9	21	42	64	ac.	Seigle d'automne	17
1	–	*1*	*3*	*4*	*1*	*6*	*nomb.*	*Toutes fermes déclarant*	18
–	–	–	3	2	–	4	ac.	Seigle de printemps	19
–	–	–	*1*	*1*	–	*1*	*nomb.*	*Toutes fermes déclarant*	20
151	61	90	1,018	382	84	429	ac.	Sarrasin	21
30	*11*	*19*	*106*	*83*	*16*	*43*	*nomb.*	*Toutes fermes déclarant*	22
–	–	–	1	1	7	37	ac.	Pois (secs)	23
–	–	–	*1*	*1*	*3*	*5*	*nomb.*	*Toutes fermes déclarant*	24
5	–	5	18	1	3	1	ac.	Haricots des champs (secs)	25
2	–	*2*	*4*	*1*	*1*	*1*	*nomb.*	*Toutes fermes déclarant*	26
84	28	56	93	264	104	75	ac.	Maïs à grain	27
14	*6*	*8*	*24*	*105*	*35*	*22*	*nomb.*	*Toutes fermes déclarant*	28
6,981	2,147	4,834	25,453	104,121	47,139	46,922	ac.	Foin cultivé, total	29
239	*60*	*179*	*742*	*2,489*	*1,253*	*1,068*	*nomb.*	*Toutes fermes déclarant du foin cultivé*	30
960	410	550	4,151	4,172	5,234	11,327	ac.	Luzerne et mélanges à la luzerne	31
46	*15*	*31*	*150*	*201*	*179*	*320*	*nomb.*	*Toutes fermes déclarant*	32
6,021	1,737	4,284	21,302	99,949	41,905	35,595	ac.	Tout autre foin cultivé	33
211	*54*	*157*	*614*	*2,425*	*1,163*	*853*	*nomb.*	*Toutes fermes déclarant*	34
231	128	103	350	4,294	600	942	ac.	Avoine coupée pour foin	35
23	*10*	*13*	*25*	*479*	*70*	*60*	*nomb.*	*Toutes fermes déclarant*	36
196	86	110	1,407	2,231	1,266	1,108	ac.	Maïs d'ensilage ou fourrager	37
24	*9*	*15*	*173*	*683*	*235*	*173*	*nomb.*	*Toutes fermes déclarant*	38
1,170	1,167	3	133	1,023	439	217	ac.	Autres cultures fourragères	39
53	*52*	*1*	*12*	*72*	*16*	*12*	*nomb.*	*Toutes fermes déclarant*	40
–	–	–	66	–	–	4	ac.	Graine de lin	41
–	–	–	*5*	–	–	*1*	*nomb.*	*Toutes fermes déclarant*	42
–	–	–	–	–	3	–	ac.	Soya	43
–	–	–	–	–	*1*	–	*nomb.*	*Toutes fermes déclarant*	44
–	–	–	–	–	–	–	ac.	Tournesol pour la graine	45
–	–	–	–	–	–	–	*nomb.*	*Toutes fermes déclarant*	46
–	–	–	–	–	–	–	ac.	Colza pour la graine	47
–	–	–	–	–	–	–	*nomb.*	*Toutes fermes déclarant*	48
–	–	–	–	–	–	–	ac.	Graine de moutarde	49
–	–	–	–	–	–	–	*nomb.*	*Toutes fermes déclarant*	50
–	–	–	–	–	–	–	ac.	Carthame	51
–	–	–	–	–	–	–	*nomb.*	*Toutes fermes déclarant*	52
3,408	83	3,325	5,871	2,326	1,488	631	ac.	Pommes de terre	53
322	*54*	*268*	*472*	*1,263*	*654*	*583*	*nomb.*	*Toutes fermes déclarant*	54
185	36	149	84	385	62	30	ac.	Navets, rutabagas et betteraves fourragères	55
80	*16*	*64*	*26*	*440*	*47*	*45*	*nomb.*	*Toutes fermes déclarant*	56
–	–	–	1,094	–	–	–	ac.	Betteraves à sucre pour le sucre	57
–	–	–	*200*	–	–	–	*nomb.*	*Toutes fermes déclarant*	58
7	5	2	–	2	1	--	ac.	Tabac	59
3	*1*	*2*	–	*5*	*3*	*1*	*nomb.*	*Toutes fermes déclarant*	60
–	–	–	21	–	–	–	ac.	Autres grandes cultures	61
–	–	–	*3*	–	–	–	*nomb.*	*Toutes fermes déclarant*	62

TABLE 16. All census farms — area and farms reporting field crops, 1961, by county — Continued

No.	Item	Unit	Portneuf	Québec	Richelieu	Richmond	Rimouski	Rouville
1	Wheat, total	ac.	143	9	52	68	492	175
2	*All farms reporting any wheat*	*No.*	*35*	*4*	*8*	*9*	*133*	*23*
3	Wheat, fall sown	ac.	33	–	38	16	68	62
4	*All farms reporting*	*No.*	*4*	–	*4*	*2*	*3*	*6*
5	Wheat, durum	ac.	4	–	2	–	11	12
6	*All farms reporting*	*No.*	*2*	–	*1*	–	*6*	*3*
7	Wheat, other spring sown	ac.	106	9	12	52	413	101
8	*All farms reporting*	*No.*	*29*	*4*	*4*	*7*	*126*	*14*
9	Oats for grain	ac.	24,909	2,536	14,430	12,754	34,201	20,413
10	*All farms reporting*	*No.*	*1,721*	*293*	*742*	*827*	*1,896*	*897*
11	Barley	ac.	232	39	210	132	830	502
12	*All farms reporting*	*No.*	*38*	*11*	*18*	*9*	*200*	*35*
13	Mixed grains	ac.	784	35	513	842	6,621	1,291
14	*All farms reporting*	*No.*	*62*	*6*	*40*	*59*	*485*	*63*
15	Rye, total	ac.	–	–	70	5	26	33
16	*All farms reporting any rye*	*No.*	–	–	*9*	*1*	*10*	*5*
17	Rye, fall sown	ac.	–	–	58	–	–	22
18	*All farms reporting*	*No.*	–	–	*6*	–	–	*3*
19	Rye, spring sown	ac.	–	–	12	5	26	11
20	*All farms reporting*	*No.*	–	–	*3*	*1*	*10*	*2*
21	Buckwheat	ac.	150	15	231	29	25	276
22	*All farms reporting*	*No.*	*55*	*5*	*41*	*12*	*9*	*33*
23	Field peas (dry)	ac.	1	1	22	–	32	87
24	*All farms reporting*	*No.*	*1*	*1*	*2*	–	*28*	*9*
25	Field beans (dry)	ac.	–	2	–	–	1	88
26	*All farms reporting*	*No.*	–	*2*	–	–	*1*	*5*
27	Corn for grain	ac.	79	11	141	92	8	280
28	*All farms reporting*	*No.*	*52*	*8*	*46*	*25*	*3*	*42*
29	Tame hay, total	ac.	61,907	10,579	29,961	53,708	70,869	37,215
30	*All farms reporting any tame hay*	*No.*	*1,814*	*357*	*804*	*1,149*	*2,130*	*981*
31	Alfalfa and alfalfa mixtures	ac.	2,301	520	1,239	3,788	7,755	6,575
32	*All farms reporting*	*No.*	*117*	*31*	*60*	*102*	*328*	*258*
33	All other tame hay	ac.	59,606	10,059	28,722	49,920	63,114	30,640
34	*All farms reporting*	*No.*	*1,776*	*340*	*782*	*1,079*	*1,945*	*853*
35	Oats cut for hay	ac.	2,021	521	1,056	3,880	2,320	872
36	*All farms reporting*	*No.*	*319*	*82*	*117*	*350*	*406*	*87*
37	Corn for ensilage or fodder	ac.	532	123	778	476	136	2,934
38	*All farms reporting*	*No.*	*167*	*27*	*195*	*125*	*16*	*422*
39	Other fodder crops	ac.	635	570	230	995	788	577
40	*All farms reporting*	*No.*	*52*	*28*	*18*	*50*	*48*	*28*
41	Flaxseed	ac.	63	–	33	–	–	101
42	*All farms reporting*	*No.*	*9*	–	*4*	–	–	*4*
43	Soybeans	ac.	–	–	–	–	–	–
44	*All farms reporting*	*No.*	–	–	–	–	–	–
45	Sunflowers for seed	ac.	–	–	–	–	–	–
46	*All farms reporting*	*No.*	–	–	–	–	–	–
47	Rapeseed	ac.	–	–	–	–	–	–
48	*All farms reporting*	*No.*	–	–	–	–	–	–
49	Mustard seed	ac.	–	–	–	–	–	–
50	*All farms reporting*	*No.*	–	–	–	–	–	–
51	Safflower	ac.	–	–	–	–	–	–
52	*All farms reporting*	*No.*	–	–	–	–	–	–
53	Potatoes	ac.	1,548	305	343	387	2,764	382
54	*All farms reporting*	*No.*	*833*	*293*	*330*	*525*	*1,883*	*325*
55	Turnips, swedes and mangels	ac.	110	136	94	75	243	6
56	*All farms reporting*	*No.*	*160*	*146*	*78*	*60*	*346*	*10*
57	Sugar beets for sugar	ac.	–	–	104	–	–	278
58	*All farms reporting*	*No.*	–	–	*12*	–	–	*52*
59	Tobacco	ac.	3	2	81	–	2	491
60	*All farms reporting*	*No.*	*10*	*4*	*5*	–	*4*	*156*
61	Other field crops	ac.	15	–	20	–	1	6
62	*All farms reporting*	*No.*	*9*	–	*2*	–	*1*	*2*

TABLEAU 16. Toutes les fermes de recensement — superficie et fermes déclarant des grandes cultures, 1961, par comté — suite

Saguenay	Shefford	Sherbrooke	Soulanges	Stanstead	St-Hyacinthe	Unité	Détail	N°
39	190	26	118	140	227	ac.	Blé, total	1
9	*16*	*3*	*20*	*14*	*25*	*nomb.*	*Toutes fermes déclarant du blé*	2
—	98	10	63	46	84	ac.	Blé d'automne	3
—	*8*	*1*	*4*	*2*	*4*	*nomb.*	*Toutes fermes déclarant*	4
2	21	—	3	—	8	ac.	Blé durum	5
1	*3*	—	*1*	—	*2*	*nomb.*	*Toutes fermes déclarant*	6
37	71	16	52	94	135	ac.	Autre blé de printemps	7
8	*5*	*2*	*15*	*12*	*19*	*nomb.*	*Toutes fermes déclarant*	8
1,910	20,524	3,379	16,529	12,318	25,313	ac.	Avoine à grain	9
118	*1,114*	*234*	*538*	*732*	*1,169*	*nomb.*	*Toutes fermes déclarant*	10
34	403	31	327	274	583	ac.	Orge	11
9	*18*	*8*	*37*	*29*	*61*	*nomb.*	*Toutes fermes déclarant*	12
353	732	385	1,283	1,724	1,435	ac.	Céréales mélangées	13
24	*70*	*17*	*87*	*94*	*86*	*nomb.*	*Toutes fermes déclarant*	14
4	106	12	56	33	47	ac.	Seigle, total	15
2	*10*	*1*	*6*	*8*	*8*	*nomb.*	*Toutes fermes déclarant du seigle*	16
3	63	—	2	28	20	ac.	Seigle d'automne	17
1	*7*	—	*1*	*8*	*5*	*nomb.*	*Toutes fermes déclarant*	18
1	43	12	54	5	27	ac.	Seigle de printemps	19
1	*3*	*1*	*5*	*1*	*3*	*nomb.*	*Toutes fermes déclarant*	20
35	113	7	1,337	24	1,157	ac.	Sarrasin	21
2	*17*	*3*	*126*	*3*	*112*	*nomb.*	*Toutes fermes déclarant*	22
11	5	3	5	5	743	ac.	Pois (secs)	23
7	*2*	*2*	*4*	*1*	*56*	*nomb.*	*Toutes fermes déclarant*	24
1	7	2	4	2	411	ac.	Haricots des champs (secs)	25
1	*4*	*1*	*1*	*2*	*50*	*nomb.*	*Toutes fermes déclarant*	26
1	208	14	135	107	261	ac.	Maïs à grain	27
1	*44*	*4*	*32*	*28*	*52*	*nomb.*	*Toutes fermes déclarant*	28
6,083	79,882	15,515	29,702	45,354	41,841	ac.	Foin cultivé, total	29
161	*1,623*	*401*	*568*	*940*	*1,196*	*nomb.*	*Toutes fermes déclarant du foin cultivé*	30
102	3,642	754	2,685	2,225	10,110	ac.	Luzerne et mélanges à la luzerne	31
6	*117*	*29*	*86*	*67*	*397*	*nomb.*	*Toutes fermes déclarant*	32
5,981	76,240	14,761	27,017	43,129	31,731	ac.	Tout autre foin cultivé	33
157	*1,561*	*382*	*538*	*897*	*964*	*nomb.*	*Toutes fermes déclarant*	34
338	7,463	1,459	138	1,152	733	ac.	Avoine coupée pour foin	35
26	*546*	*153*	*10*	*111*	*69*	*nomb.*	*Toutes fermes déclarant*	36
40	1,612	206	462	591	2,144	ac.	Maïs d'ensilage ou fourrager	37
4	*280*	*41*	*97*	*131*	*379*	*nomb.*	*Toutes fermes déclarant*	38
154	1,038	153	143	256	282	ac.	Autres cultures fourragères	39
6	*106*	*14*	*5*	*32*	*22*	*nomb.*	*Toutes fermes déclarant*	40
—	37	—	59	—	22	ac.	Graine de lin	41
—	*2*	—	*3*	—	*3*	*nomb.*	*Toutes fermes déclarant*	42
—	—	—	15	1	10	ac.	Soya	43
—	—	—	*2*	*1*	*2*	*nomb.*	*Toutes fermes déclarant*	44
—	—	—	—	—	—	ac.	Tournesol pour la graine	45
—	—	—	—	—	—	*nomb.*	*Toutes fermes déclarant*	46
—	—	—	—	—	—	ac.	Colza pour la graine	47
—	—	—	—	—	—	*nomb.*	*Toutes fermes déclarant*	48
—	—	—	—	—	—	ac.	Graine de moutarde	49
—	—	—	—	—	—	*nomb.*	*Toutes fermes déclarant*	50
—	—	—	—	—	—	ac.	Carthame	51
—	—	—	—	—	—	*nomb.*	*Toutes fermes déclarant*	52
529	683	162	90	284	561	ac.	Pommes de terre	53
177	*894*	*173*	*120*	*437*	*406*	*nomb.*	*Toutes fermes déclarant*	54
53	55	26	4	36	48	ac.	Navets, rutabagas et betteraves fourragères	55
31	*56*	*37*	*5*	*53*	*48*	*nomb.*	*Toutes fermes déclarant*	56
—	—	—	18	—	4,531	ac.	Betteraves à sucre pour le sucre	57
—	—	—	*4*	—	*498*	*nomb.*	*Toutes fermes déclarant*	58
—	—	—	—	—	29	ac.	Tabac	59
—	—	—	—	—	*1*	*nomb.*	*Toutes fermes déclarant*	60
—	—	1	—	—	8	ac.	Autres grandes cultures	61
—	—	*1*	—	—	*1*	*nomb.*	*Toutes fermes déclarant*	62

TABLE 16. All census farms — area and farms reporting field crops, 1961, by county — Concluded

No.	Item	Unit	St-Jean	St-Maurice	Témisca-mingue	Témiscouata		
						Total	Rivière-du-Loup	Témiscouata
1	Wheat, total	ac.	37	33	477	543	306	237
2	*All farms reporting any wheat*	*No.*	*10*	*6*	*108*	*107*	*53*	*54*
3	Wheat, fall sown	ac.	7	—	137	167	145	22
4	*All farms reporting*	*No.*	*1*	—	*13*	*12*	*9*	*3*
5	Wheat, durum	ac.	2	5	50	20	16	4
6	*All farms reporting*	*No.*	*1*	*1*	*20*	*8*	*5*	*3*
7	Wheat, other spring sown	ac.	28	28	290	356	145	211
8	*All farms reporting*	*No.*	*8*	*5*	*78*	*88*	*40*	*48*
9	Oats for grain	ac.	15,951	15,605	22,583	48,055	35,265	12,790
10	*All farms reporting*	*No.*	*531*	*852*	*1,222*	*2,621*	*1,588*	*1,033*
11	Barley	ac.	272	238	430	1,195	820	375
12	*All farms reporting*	*No.*	*21*	*21*	*88*	*282*	*172*	*110*
13	Mixed grains	ac.	1,102	423	4,387	9,729	6,336	3,393
14	*All farms reporting*	*No.*	*65*	*29*	*193*	*632*	*374*	*258*
15	Rye, total	ac.	3	254	12	110	104	6
16	*All farms reporting any rye*	*No.*	*1*	*12*	*3*	*23*	*22*	*1*
17	Rye, fall sown	ac.	3	248	12	5	5	—
18	*All farms reporting*	*No.*	*1*	*11*	*3*	*1*	*1*	—
19	Rye, spring sown	ac.	—	6	—	105	99	6
20	*All farms reporting*	*No.*	—	*1*	—	*22*	*21*	*1*
21	Buckwheat	ac.	1,251	414	20	160	13	147
22	*All farms reporting*	*No.*	*97*	*85*	*13*	*56*	*7*	*49*
23	Field peas (dry)	ac.	32	4	12	77	9	68
24	*All farms reporting*	*No.*	*5*	*3*	*7*	*23*	*8*	*15*
25	Field beans (dry)	ac.	21	—	—	1	1	—
26	*All farms reporting*	*No.*	*3*	—	—	*1*	*1*	—
27	Corn for grain	ac.	175	85	5	60	47	13
28	*All farms reporting*	*No.*	*19*	*37*	*1*	*28*	*25*	*3*
29	Tame hay, total	ac.	34,732	34,052	76,050	115,843	70,969	44,874
30	*All farms reporting any tame hay*	*No.*	*619*	*898*	*1,699*	*3,218*	*1,750*	*1,468*
31	Alfalfa and alfalfa mixtures	ac.	3,293	1,839	4,008	6,516	4,037	2,479
32	*All farms reporting*	*No.*	*105*	*69*	*133*	*234*	*129*	*105*
33	All other tame hay	ac.	31,439	32,213	72,042	109,327	66,932	42,395
34	*All farms reporting*	*No.*	*577*	*856*	*1,617*	*3,053*	*1,665*	*1,388*
35	Oats cut for hay	ac.	290	782	1,808	4,064	1,331	2,733
36	*All farms reporting*	*No.*	*28*	*80*	*146*	*651*	*242*	*409*
37	Corn for ensilage or fodder	ac.	1,651	614	—	220	145	75
38	*All farms reporting*	*No.*	*155*	*168*	—	*83*	*70*	*13*
39	Other fodder crops	ac.	331	318	755	964	672	292
40	*All farms reporting*	*No.*	*16*	*15*	*26*	*70*	*33*	*37*
41	Flaxseed	ac.	1,322	—	2	1	—	1
42	*All farms reporting*	*No.*	*61*	—	*2*	*1*	—	*1*
43	Soybeans	ac.	10	—	—	—	—	—
44	*All farms reporting*	*No.*	*1*	—	—	—	—	—
45	Sunflowers for seed	ac.	—	—	—	—	—	—
46	*All farms reporting*	*No.*	—	—	—	—	—	—
47	Rapeseed	ac.	—	—	—	—	—	—
48	*All farms reporting*	*No.*	—	—	—	—	—	—
49	Mustard seed	ac.	—	—	—	—	—	—
50	*All farms reporting*	*No.*	—	—	—	—	—	—
51	Safflower	ac.	—	—	—	—	—	—
52	*All farms reporting*	*No.*	—	—	—	—	—	—
53	Potatoes	ac.	75	862	1,042	6,428	4,915	1,513
54	*All farms reporting*	*No.*	*138*	*546*	*1,188*	*2,842*	*1,608*	*1,234*
55	Turnips, swedes and mangels	ac.	8	37	65	237	109	128
56	*All farms reporting*	*No.*	*10*	*59*	*115*	*346*	*165*	*181*
57	Sugar beets for sugar	ac.	22	—	—	—	—	—
58	*All farms reporting*	*No.*	*2*	—	—	—	—	—
59	Tobacco	ac.	—	389	1	—	—	—
60	*All farms reporting*	*No.*	—	*9*	*1*	—	—	—
61	Other field crops	ac.	55	1	—	—	—	—
62	*All farms reporting*	*No.*	*1*	*1*	—	—	—	—

TABLEAU 16. Toutes les fermes de recensement — superficie et fermes déclarant des grandes cultures, 1961, par comté — fin

Terrebonne	Vaudreuil	Verchères	Wolfe	Yamaska	Unité	Détail	N°
80	97	301	15	130	ac.	Blé, total	1
11	*5*	*52*	*3*	*12*	*nomb.*	*Toutes fermes déclarant du blé*	2
77	86	107	–	79	ac.	Blé d'automne	3
9	*3*	*8*	–	*5*	*nomb.*	*Toutes fermes déclarant*	4
–	–	52	–	16	ac.	Blé durum	5
–	–	*5*	–	*3*	*nomb.*	*Toutes fermes déclarant*	6
3	11	142	15	35	ac.	Autre blé de printemps	7
2	*2*	*39*	*3*	*4*	*nomb.*	*Toutes fermes déclarant*	8
11,480	15,563	24,725	10,077	30,838	ac.	Avoine à grain	9
605	*556*	*763*	*841*	*1,309*	*nomb.*	*Toutes fermes déclarant*	10
249	506	608	78	471	ac.	Orge	11
18	*23*	*50*	*11*	*45*	*nomb.*	*Toutes fermes déclarant*	12
523	522	909	1,058	834	ac.	Céréales mélangées	13
31	*34*	*77*	*85*	*60*	*nomb.*	*Toutes fermes déclarant*	14
33	7	153	30	31	ac.	Seigle, total	15
2	*1*	*7*	*1*	*6*	*nomb.*	*Toutes fermes déclarant du seigle*	16
33	7	153	30	31	ac.	Seigle d'automne	17
2	*1*	*7*	*1*	*6*	*nomb.*	*Toutes fermes déclarant*	18
–	–	–	–	–	ac.	Seigle de printemps	19
–	–	–	–	–	*nomb.*	*Toutes fermes déclarant*	20
370	290	143	24	1,058	ac.	Sarrasin	21
93	*24*	*24*	*15*	*157*	*nomb.*	*Toutes fermes déclarant*	22
55	1	20	–	8	ac.	Pois (secs)	23
3	*1*	*4*	–	*5*	*nomb.*	*Toutes fermes déclarant*	24
3	2	11	1	4	ac.	Haricots des champs (secs)	25
3	*1*	*5*	*1*	*4*	*nomb.*	*Toutes fermes déclarant*	26
52	64	60	19	132	ac.	Maïs à grain	27
20	*15*	*17*	*11*	*43*	*nomb.*	*Toutes fermes déclarant*	28
22,154	25,821	39,144	58,033	68,719	ac.	Foin cultivé, total	29
713	*578*	*770*	*1,215*	*1,416*	*nomb.*	*Toutes fermes déclarant du foin cultivé*	30
2,261	2,920	4,401	1,485	9,418	ac.	Luzerne et mélanges à la luzerne	31
101	*136*	*140*	*40*	*243*	*nomb.*	*Toutes fermes déclarant*	32
19,893	22,901	34,743	56,548	59,301	ac.	Tout autre foin cultivé	33
653	*537*	*723*	*1,193*	*1,284*	*nomb.*	*Toutes fermes déclarant*	34
672	2,743	381	3,631	1,481	ac.	Avoine coupée pour foin	35
90	*70*	*22*	*387*	*189*	*nomb.*	*Toutes fermes déclarant*	36
563	826	909	54	1,912	ac.	Maïs d'ensilage ou fourrager	37
124	*149*	*161*	*31*	*421*	*nomb.*	*Toutes fermes déclarant*	38
374	403	404	1,276	434	ac.	Autres cultures fourragères	39
22	*17*	*15*	*83*	*25*	*nomb.*	*Toutes fermes déclarant*	40
5	22	84	–	–	ac.	Graine de lin	41
1	*2*	*8*	–	–	*nomb.*	*Toutes fermes déclarant*	42
–	–	–	–	–	ac.	Soya	43
–	–	–	–	–	*nomb.*	*Toutes fermes déclarant*	44
–	–	–	–	–	ac.	Tournesol pour la graine	45
–	–	–	–	–	*nomb.*	*Toutes fermes déclarant*	46
–	–	–	–	–	ac.	Colza pour la graine	47
–	–	–	–	–	*nomb.*	*Toutes fermes déclarant*	48
–	–	–	–	–	ac.	Graine de moutarde	49
–	–	–	–	–	*nomb.*	*Toutes fermes déclarant*	50
–	–	–	–	–	ac.	Carthame	51
–	–	–	–	–	*nomb.*	*Toutes fermes déclarant*	52
987	140	489	469	813	ac.	Pommes de terre	53
488	*163*	*259*	*776*	*502*	*nomb.*	*Toutes fermes déclarant*	54
251	3	14	52	86	ac.	Navets, rutabagas et betteraves fourragères	55
66	*8*	*19*	*73*	*79*	*nomb.*	*Toutes fermes déclarant*	56
–	13	294	–	8	ac.	Betteraves à sucre pour le sucre	57
–	*2*	*51*	–	*3*	*nomb.*	*Toutes fermes déclarant*	58
1	–	123	–	4	ac.	Tabac	59
2	–	*10*	–	*5*	*nomb.*	*Toutes fermes déclarant*	60
–	–	105	–	4	ac.	Autres grandes cultures	61
–	–	*3*	–	*2*	*nomb.*	*Toutes fermes déclarant*	62

TABLE 17. All census farms — vegetables, tree fruits, small cultivated fruits, greenhouses, cut flowers and dry bulbs, and nurseries, 1961, by county

No.	Item	Unit	Province	Abitibi	Argenteuil	Arthabaska	Bagot	Beauce	Beauharnois	Bellechasse
	Vegetables,[1] all farms:									
1	Total area	ac.	64,333	43	12	56	3,978	60	1,734	26
2	*All farms reporting any vegetables*	*No.*	*6,626*	*31*	*10*	*21*	*251*	*18*	*110*	*19*
3	Asparagus	ac.	217	—	—	—	3	—	—	—
4	Beans (wax, green or snap)	"	8,923	2	--	2	1,042	1	196	2
5	Beets	"	1,078	3	--	3	75	1	2	--
6	Broccoli	"	86	—	—	—	1	—	—	—
7	Cabbage	"	2,155	12	—	4	9	3	20	4
8	Carrots	"	4,225	11	1	9	17	1	18	6
9	Cauliflower	"	761	1	—	1	1	1	5	—
10	Celery	"	348	--	—	--	1	—	—	—
11	Cucumbers	"	2,084	2	1	2	56	1	6	—
12	Green peas	"	12,844	1	--	—	1,636	--	296	—
13	Lettuce	"	2,110	4	--	1	7	2	2	—
14	Onions	"	1,789	3	--	5	4	19	11	1
15	Spinach	"	188	—	—	--	--	25	1	--
16	Sweet corn	"	19,159	1	5	18	849	4	1,110	8
17	Tomatoes	"	6,768	2	1	5	264	1	61	2
18	Other	"	1,598	1	3	6	13	1	6	3
	Tree fruits,[2] all farms:									
19	Total area	"	25,745	--	31	329	356	145	43	97
20	*All farms reporting 25 or more fruit trees*	*No.*	*4,777*	*1*	*11*	*148*	*65*	*179*	*35*	*101*
21	Apple trees, total number	"	1,252,076	—	1,704	12,854	19,647	7,170	2,246	4,200
22	*All farms reporting*	"	*4,732*	—	*11*	*148*	*63*	*178*	*34*	*101*
23	Trees under 5 years	"	173,070	—	32	1,752	2,166	144	41	404
24	" 5-9 years	"	156,059	—	318	1,003	1,768	1,190	266	458
25	" 10 years and over	"	922,947	—	1,354	10,099	15,713	5,836	1,939	3,338
26	Pear trees, total number	"	4,880	—	2	15	56	83	61	15
27	*All farms reporting*	"	*364*	—	*1*	*5*	*11*	*8*	*2*	*6*
28	Trees under 10 years	"	3,478	—	2	12	36	62	41	15
29	" 10 years and over	"	1,402	—	—	3	20	21	20	—
30	Plum and prune trees, total number	"	24,179	—	20	245	514	554	16	432
31	*All farms reporting*	"	*1,414*	—	*3*	*38*	*22*	*47*	*3*	*44*
32	Trees under 5 years	"	7,357	—	20	77	135	38	—	94
33	" 5 years and over	"	16,822	—	—	168	379	516	16	338
34	Cherry trees (sweet), total number	"	8,008	—	4	232	97	394	29	91
35	*All farms reporting*	"	*808*	—	*1*	*29*	*8*	*17*	*4*	*20*
36	Trees under 5 years	"	3,151	—	4	142	63	317	6	36
37	" 5 years and over	"	4,857	—	—	90	34	77	23	55
38	Cherry trees (sour), total number	"	1,891	65	—	107	25	15	20	6
39	*All farms reporting*	"	*195*	*1*	—	*8*	*1*	*3*	*2*	*2*
40	Trees under 5 years	"	273	50	—	7	—	—	—	1
41	" 5 years and over	"	1,618	15	—	100	25	15	20	5
42	Peach trees, total number	"	74	—	2	—	—	—	—	45
43	*All farms reporting*	"	*16*	—	*1*	—	—	—	—	*2*
44	Trees under 5 years	"	27	—	2	—	—	—	—	7
45	" 5 years and over	"	47	—	—	—	—	—	—	38
46	Apricot trees, total number	"	193	—	—	—	—	2	—	—
47	*All farms reporting*	"	*12*	—	—	—	—	*1*	—	—
48	Trees under 5 years	"	178	—	—	—	—	1	—	—
49	" 5 years and over	"	15	—	—	—	—	1	—	—
	Small fruits (cultivated),[1] all farms:									
50	Total area	ac.	6,115	20	6	22	180	44	32	339
51	Strawberries, area	"	4,296	12	2	15	55	35	22	333
52	*All farms reporting*	*No.*	*4,257*	*21*	*6*	*24*	*61*	*54*	*53*	*358*
53	Raspberries, area	ac.	1,321	2	4	7	123	9	10	6
54	*All farms reporting*	*No.*	*1,624*	*4*	*9*	*18*	*61*	*17*	*29*	*14*
55	Grapes, area	ac.	11	—	--	—	--	—	—	—
56	*All farms reporting*	*No.*	*21*	—	*1*	—	*1*	—	—	—
57	Other, area	ac.	487	6	—	—	2	—	--	—
58	*All farms reporting*	*No.*	*55*	*1*	—	—	*2*	—	*1*	—
	Greenhouses, cut flowers and nurseries,[1] all farms:									
59	Greenhouses,[3] area	sq. ft.	2,479,365	—	16,030	28,075	9,471	9,500	4,500	5,000
60	*All farms reporting*	*No.*	*370*	—	*4*	*1*	*6*	*2*	*1*	*1*
61	Cut flowers and dry bulbs,[4] area	ac.	174	—	--	—	1	—	—	—
62	*All farms reporting*	*No.*	*125*	—	*1*	—	*2*	—	—	—
63	Nurseries, area	ac.	633	9	13	—	13	—	—	17
64	*All farms reporting*	*No.*	*115*	*1*	*2*	—	*3*	—	—	*1*

[1] Mainly for sale.
[2] On farms having 25 or more fruit trees.
[3] Includes mushrooms.
[4] Grown out-of-doors.

TABLEAU 17. Toutes les fermes de recensement — légumes, fruits de verger, petits fruits cultivés, serres, fleurs à couper et bulbes séchés, et pépinières, 1961, par comté

Berthier	Bonaventure	Brome	Chambly	Champlain	Charlevoix			Unité	Détail	N°
					Total	Charlevoix-Est	Charlevoix-Ouest			
									Légumes[1], toutes fermes:	
442	65	57	1,434	143	39	25	14	ac.	Superficie totale	1
50	*68*	22	*68*	*82*	*36*	*25*	*11*	*nomb.*	*Toutes fermes déclarant des légumes*	2
—	—	2	—	—	--	--	--	ac.	Asperges	3
14	5	4	182	5	2	1	1	"	Haricots (jaunes ou verts)	4
13	4	1	23	9	2	2	--	"	Betteraves	5
—	—	—	7	—	—	—	—	"	Brocoli	6
13	13	2	17	13	4	3	1	"	Choux	7
108	15	1	34	15	6	4	2	"	Carottes	8
—	1	1	7	2	--	--	--	"	Choux-fleurs	9
—	--	--	17	2	--	--	—	"	Céleri	10
14	5	12	20	6	2	1	1	"	Concombres	11
42	3	2	1	2	1	1	—	"	Pois verts	12
1	--	--	68	4	3	2	1	"	Laitue	13
3	6	5	27	13	3	2	1	"	Oignons	14
—	—	1	16	1	1	1	—	"	Épinards	15
227	7	14	851	61	8	5	3	"	Maïs sucré	16
3	4	9	132	6	2	1	1	"	Tomates	17
4	2	3	32	4	5	2	3	"	Autres	18
									Fruits de verger[2], toutes fermes:	
29	101	312	442	67	271	38	233	"	Superficie totale	19
10	*77*	*51*	*11*	*25*	*98*	*25*	*73*	*nomb.*	*Toutes fermes déclarant 25 arbres fruitiers ou plus*	20
918	4,179	11,269	8,110	4,146	12,365	1,356	11,009	"	Pommiers, total	21
10	*77*	*51*	*11*	*25*	*96*	*23*	*73*	"	*Toutes fermes déclarant*	22
7	117	1,167	1,722	404	5	5	—	"	Pommiers de moins de 5 ans	23
232	1,088	1,394	1,063	739	1,123	109	1,014	"	" " 5-9 ans	24
679	2,974	8,708	5,325	3,003	11,237	1,242	9,995	"	" " 10 ans et plus	25
—	2	54	46	4	91	66	25	"	Poiriers, total	26
—	*1*	*13*	*4*	*3*	*4*	*3*	*1*	"	*Toutes fermes déclarant*	27
—	—	36	11	4	40	15	25	"	Poiriers de moins de 10 ans	28
—	2	18	35	—	51	51	—	"	" " 10 ans et plus	29
32	187	292	93	174	2,028	281	1,747	"	Pruniers, total	30
5	*18*	*14*	*4*	*11*	*42*	*13*	*29*	"	*Toutes fermes déclarant*	31
12	15	131	13	50	46	34	12	"	Pruniers de moins de 5 ans	32
20	172	161	80	124	1,982	247	1,735	"	" " 5 ans et plus	33
34	117	50	2	61	40	24	16	"	Cerisiers (cerises douces), total	34
5	*15*	*7*	*1*	*6*	*5*	*3*	*2*	"	*Toutes fermes déclarant*	35
9	20	12	2	9	4	—	4	"	Cerisiers de moins de 5 ans	36
25	97	38	—	52	36	24	12	"	" " 5 ans et plus	37
—	26	18	23	70	12	12	—	"	Cerisiers (cerises aigres), total	38
—	*6*	*5*	*2*	*8*	*1*	*1*	—	"	*Toutes fermes déclarant*	39
—	—	14	21	23	—	—	—	"	Cerisiers de moins de 5 ans	40
—	26	4	2	47	12	12	—	"	" " 5 ans et plus	41
—	—	2	—	5	—	—	—	"	Pêchers, total	42
—	—	*1*	—	*1*	—	—	—	"	*Toutes fermes déclarant*	43
—	—	2	—	—	—	—	—	"	Pêchers de moins de 5 ans	44
—	—	—	—	5	—	—	—	"	" " 5 ans et plus	45
—	1	3	2	—	20	—	20	"	Abricotiers, total	46
—	*1*	*1*	*1*	—	*1*	—	*1*	"	*Toutes fermes déclarant*	47
—	—	3	—	—	20	—	20	"	Abricotiers de moins de 5 ans	48
—	1	—	2	—	—	—	—	"	" " 5 ans et plus	49
									Petits fruits (cultivés)[3], toutes fermes:	
81	50	33	23	83	77	5	72	ac.	Superficie totale	50
72	43	15	20	67	59	3	56	"	Fraises, superficie	51
53	*50*	*25*	*28*	*78*	*57*	*8*	*49*	*nomb.*	*Toutes fermes déclarant*	52
9	7	16	3	16	16	2	14	ac.	Framboises, superficie	53
19	*12*	*15*	*11*	*26*	*11*	*4*	*7*	*nomb.*	*Toutes fermes déclarant*	54
--	—	2	—	--	—	—	—	ac.	Raisins, superficie	55
1	—	*2*	—	*1*	—	—	—	*nomb.*	*Toutes fermes déclarant*	56
—	—	—	—	—	2	—	2	ac.	Autres, superficie	57
—	—	—	—	—	*1*	—	*1*	*nomb.*	*Toutes fermes déclarant*	58
									Serres, fleurs à couper et pépinières[1], toutes fermes:	
1,835	2,690	5,700	32,166	—	1,000	1,000	—	pi. car.	Serres[3], superficie	59
3	*1*	*1*	*11*	—	*1*	*1*	—	*nomb.*	*Toutes fermes déclarant*	60
5	—	1	4	--	1	1	—	ac.	Fleurs à couper et bulbes séchés[4], superficie	61
3	—	*1*	*2*	*1*	*1*	*1*	—	*nomb.*	*Toutes fermes déclarant*	62
28	1	2	8	2	6	4	2	ac.	Pépinières, superficie	63
1	*1*	*1*	*2*	*1*	*5*	*2*	*3*	*nomb.*	*Toutes fermes déclarant*	64

[1] Principalement pour la vente.
[2] Sur les fermes possédant 25 arbres fruitiers ou plus.
[3] Comprend les champignons.
[4] Cultivés en plein air.

TABLE 17. All census farms — vegetables, tree fruits, small cultivated fruits, greenhouses, cut flowers and dry bulbs, and nurseries, 1961, by county — Continued

No.	Item	Unit	Châteauguay	Chicoutimi	Compton	Deux-Montagnes	Dorchester	Drummond	Frontenac
	Vegetables,[1] all farms:								
1	Total area	ac.	6,419	165	26	1,646	8	175	3
2	*All farms reporting any vegetables*	*No.*	*239*	*55*	*9*	*258*	7	*49*	2
3	Asparagus	ac.	13	--	—	1	—	—	—
4	Beans (wax, green or snap)	"	1,529	9	—	62	--	6	—
5	Beets	"	43	9	1	23	3	2	—
6	Broccoli	"	--	1	—	—	—	—	—
7	Cabbage	"	32	25	—	159	2	21	--
8	Carrots	"	416	24	1	112	1	12	--
9	Cauliflower	"	24	2	—	91	--	1	—
10	Celery	"	73	3	—	5	—	1	—
11	Cucumbers	"	85	4	1	132	--	56	—
12	Green peas	"	949	1	—	6	—	--	--
13	Lettuce	"	211	12	--	62	--	4	—
14	Onions	"	160	8	--	40	--	2	1
15	Spinach	"	30	--	—	--	—	—	—
16	Sweet corn	"	2,583	12	21	536	--	42	1
17	Tomatoes	"	154	9	1	314	--	23	1
18	Other	"	117	46	1	103	1	5	—
	Tree fruits,[2] all farms:								
19	Total area	"	733	17	269	2,710	91	351	96
20	*All farms reporting 25 or more fruit trees*	*No.*	*123*	*11*	*72*	*218*	*100*	*115*	*106*
21	Apple trees, total number	"	36,686	610	13,701	144,498	3,638	20,397	3,707
22	*All farms reporting*	"	*123*	*9*	*72*	*218*	*99*	*114*	*105*
23	Trees under 5 years	"	3,739	50	3,874	23,091	259	5,057	162
24	" 5-9 years	"	3,445	325	2,536	15,688	476	3,011	843
25	" 10 years and over	"	29,502	235	7,291	105,719	2,903	12,329	2,702
26	Pear trees, total number	"	229	20	38	25	56	13	25
27	*All farms reporting*	"	*6*	*1*	*4*	*3*	*3*	*3*	*1*
28	Trees under 10 years	"	217	20	8	6	40	10	15
29	" 10 years and over	"	12	—	30	19	16	3	10
30	Plum and prune trees, total number	"	267	15	72	255	333	403	1,277
31	*All farms reporting*	"	*13*	*1*	*13*	*7*	*34*	*28*	*44*
32	Trees under 5 years	"	38	15	22	103	103	276	496
33	" 5 years and over	"	229	—	50	152	230	127	781
34	Cherry trees (sweet), total number	"	13	160	7	5	78	61	297
35	*All farms reporting*	"	*4*	*4*	*2*	*1*	*15*	*11*	*10*
36	Trees under 5 years	"	5	145	7	—	17	14	136
37	" 5 years and over	"	8	15	—	5	61	47	161
38	Cherry trees (sour), total number	"	3	—	24	—	33	45	79
39	*All farms reporting*	"	*1*	—	*4*	—	*7*	*4*	*4*
40	Trees under 5 years	"	3	—	1	—	—	—	10
41	" 5 years and over	"	—	—	23	—	33	45	69
42	Peach trees, total number	"	—	—	1	—	—	—	—
43	*All farms reporting*	"	—	—	*1*	—	—	—	—
44	Trees under 5 years	"	—	—	1	—	—	—	—
45	" 5 years and over	"	—	—	—	—	—	—	—
46	Apricot trees, total number	"	—	—	1	—	—	—	—
47	*All farms reporting*	"	—	—	*1*	—	—	—	—
48	Trees under 5 years	"	—	—	—	—	—	—	—
49	" 5 years and over	"	—	—	1	—	—	—	—
	Small fruits (cultivated),[1] all farms:								
50	Total area	ac.	129	44	43	536	19	109	5
51	Strawberries, area	"	48	20	35	294	18	58	4
52	*All farms reporting*	*No.*	*76*	*24*	*34*	*330*	*26*	*55*	*9*
53	Raspberries, area	ac.	81	3	8	239	1	50	1
54	*All farms reporting*	*No.*	*71*	*6*	*22*	*221*	*5*	*36*	*2*
55	Grapes, area	ac.	—	—	—	3	—	1	--
56	*All farms reporting*	*No.*	—	—	—	*2*	—	*3*	—
57	Other, area	ac.	—	21	—	—	—	--	—
58	*All farms reporting*	*No.*	—	*5*	—	—	—	*1*	—
	Greenhouses, cut flowers and nurseries,[1] all farms:								
59	Greenhouses,[3] area	sq. ft.	38,570	8,950	—	140,263	4,170	5,000	—
60	*All farms reporting*	*No.*	*5*	*3*	—	*23*	*1*	2	—
61	Cut flowers and dry bulbs,[4] area	ac.	1	1	--	45	—	12	—
62	*All farms reporting*	*No.*	*3*	*1*	*1*	*5*	—	2	—
63	Nurseries, area	ac.	7	3	4	—	—	1	—
64	*All farms reporting*	*No.*	*4*	3	*3*	—	—	2	—

[1] Mainly for sale.
[2] On farms having 25 or more fruit trees.
[3] Includes mushrooms.
[4] Grown out-of-doors.

TABLEAU 17. Toutes les fermes de recensement — légumes, fruits de verger, petits fruits cultivés, serres, fleurs à couper et bulbes séchés, et pépinières, 1961, par comté — suite

Gaspé				Hull			Unité	Détail	N°
Total	Gaspé-Est	Gaspé-Ouest	Madeleine Islands — Îles-de-la-Madeleine	Total	Gatineau	Hull			
								Légumes[1], toutes fermes:	
141	87	52	2	251	248	3	ac.	Superficie totale	1
102	*54*	*42*	*6*	*49*	*46*	*3*	*nomb.*	*Toutes fermes déclarant des légumes*	2
--	—	--	—	16	16	—	ac.	Asperges	3
6	3	3	—	22	22	—	"	Haricots (jaunes ou verts)	4
16	11	5	--	1	1	—	"	Betteraves	5
--	—	--	—	2	2	—	"	Brocoli	6
25	15	9	1	35	35	—	"	Choux	7
28	18	10	--	9	9	—	"	Carottes	8
6	4	2	—	3	3	—	"	Choux-fleurs	9
--	--	--	—	--	--	—	"	Céleri	10
9	6	3	--	9	9	--	"	Concombres	11
4	1	3	--	8	8	—	"	Pois verts	12
15	11	4	--	1	1	—	"	Laitue	13
15	10	5	--	19	19	—	"	Oignons	14
1	--	1	—	--	--	—	"	Épinards	15
3	—	3	—	34	32	2	"	Maïs sucré	16
9	6	3	—	76	75	1	"	Tomates	17
2	2	--	--	16	16	—	"	Autres	18
								Fruits de verger[2], toutes fermes:	
24	2	21	1	55	55	—	"	Superficie totale	19
15	*3*	*11*	*1*	*18*	*18*	—	*nomb.*	*Toutes fermes déclarant 25 arbres fruitiers ou plus*	20
1,444	95	1,349	—	2,266	2,266	—	"	Pommiers, total	21
14	*3*	*11*	—	*18*	*18*	—	"	*Toutes fermes déclarant*	22
49	—	49	—	463	463	—	"	Pommiers de moins de 5 ans	23
670	13	657	—	525	525	—	"	" " 5-9 ans	24
725	82	643	—	1,278	1,278	—	"	" " 10 ans et plus	25
104	—	4	100	2	2	—	"	Poiriers, total	26
2	—	*1*	*1*	*1*	*1*	—	"	*Toutes fermes déclarant*	27
100	—	—	100	2	2	—	"	Poiriers de moins de 10 ans	28
4	—	4	—	—	—	—	"	" " 10 ans et plus	29
189	126	63	—	3,082	3,082	—	"	Pruniers, total	30
9	*3*	*6*	—	*4*	*4*	—	"	*Toutes fermes déclarant*	31
70	56	14	—	2,251	2,251	—	"	Pruniers de moins de 5 ans	32
119	70	49	—	831	831	—	"	" " 5 ans et plus	33
58	3	55	—	1	1	—	"	Cerisiers (cerises douces), total	34
5	*1*	*4*	—	*1*	*1*	—	"	*Toutes fermes déclarant*	35
20	3	17	—	1	1	—	"	Cerisiers de moins de 5 ans	36
38	—	38	—	—	—	—	"	" " 5 ans et plus	37
2	—	2	—	—	—	—	"	Cerisiers (cerises aigres), total	38
1	—	*1*	—	—	—	—	"	*Toutes fermes déclarant*	39
—	—	—	—	—	—	—	"	Cerisiers de moins de 5 ans	40
2	—	2	—	—	—	—	"	" " 5 ans et plus	41
—	—	—	—	—	—	—	"	Pêchers, total	42
—	—	—	—	—	—	—	"	*Toutes fermes déclarant*	43
—	—	—	—	—	—	—	"	Pêchers de moins de 5 ans	44
—	—	—	—	—	—	—	"	" " 5 ans et plus	45
5	—	5	—	—	—	—	"	Abricotiers, total	46
1	—	*1*	—	—	—	—	"	*Toutes fermes déclarant*	47
—	—	—	—	—	—	—	"	Abricotiers de moins de 5 ans	48
5	—	5	—	—	—	—	"	" " 5 ans et plus	49
								Petits fruits (cultivés)[1], toutes fermes:	
35	12	15	8	34	31	3	ac.	Superficie totale	50
22	8	14	—	12	11	1	"	Fraises, superficie	51
22	*10*	*12*	—	*25*	*23*	*2*	*nomb.*	*Toutes fermes déclarant*	52
3	2	1	—	22	20	2	ac.	Framboises, superficie	53
6	*4*	*2*	—	*35*	*32*	*3*	*nomb.*	*Toutes fermes déclarant*	54
—	—	—	—	—	—	—	ac.	Raisins, superficie	55
—	—	—	—	—	—	—	*nomb.*	*Toutes fermes déclarant*	56
10	2	--	8	--	--	—	ac.	Autres, superficie	57
4	*2*	*1*	*1*	*1*	*1*	—	*nomb.*	*Toutes fermes déclarant*	58
								Serres, fleurs à couper et pépinières[1], toutes fermes:	
1,295	1,295	—	—	17,650	10,850	6,800	pi. car.	Serres[3], superficie	59
1	*1*	—	—	*5*	*4*	*1*	*nomb.*	*Toutes fermes déclarant*	60
—	—	—	—	2	1	1	ac.	Fleurs à couper et bulbes séchés[4], superficie	61
—	—	—	—	2	*1*	*1*	*nomb.*	*Toutes fermes déclarant*	62
—	—	—	—	15	15	—	ac.	Pépinières, superficie	63
—	—	—	—	2	2	—	*nomb.*	*Toutes fermes déclarant*	64

[1] Principalement pour la vente.
[2] Sur les fermes possédant 25 arbres fruitiers et plus.
[3] Comprend les champignons.
[4] Cultivés en plein air.

TABLE 17. All census farms — vegetables, tree fruits, small cultivated fruits, greenhouses, cut flowers and dry bulbs, and nurseries, 1961, by county — Continued

No.	Item	Unit	Huntingdon	Iberville	Joliette	Kamouraska	Labelle	Lac-St-Jean			Laprairie
								Total	Lac-St-Jean-Est	Lac-St-Jean-Ouest	
	Vegetables,[1] all farms:										
1	Total area	ac.	584	1,610	337	33	19	79	43	36	1,302
2	*All farms reporting any vegetables*	*No.*	*44*	*153*	*61*	*15*	*10*	*45*	*24*	*21*	*168*
3	Asparagus	ac.	--	--	—	—	—	—	—	—	1
4	Beans (wax, green or snap)	"	4	11	16	4	1	2	1	1	110
5	Beets	"	1	2	2	1	1	6	3	3	18
6	Broccoli	"	—	—	—	--	—	—	—	—	1
7	Cabbage	"	2	5	7	3	3	17	12	5	47
8	Carrots	"	10	2	13	6	3	27	16	11	63
9	Cauliflower	"	--	--	--	--	—	--	--	--	52
10	Celery	"	—	--	--	—	—	—	—	—	22
11	Cucumbers	"	3	20	11	1	1	2	1	1	107
12	Green peas	"	20	809	103	1	--	--	—	--	81
13	Lettuce	"	39	3	2	--	1	2	1	1	67
14	Onions	"	15	1	4	2	1	5	1	4	45
15	Spinach	"	—	—	—	1	—	—	—	—	2
16	Sweet corn	"	474	602	163	6	6	8	2	6	248
17	Tomatoes	"	15	154	8	--	2	4	2	2	372
18	Other	"	1	1	8	7	—	6	4	2	66
	Tree fruits,[2] all farms:										
19	Total area	"	3,774	534	11	239	7	2	1	1	73
20	*All farms reporting 25 or more fruit trees*	*No.*	*240*	*54*	*14*	*214*	*4*	*2*	*1*	*1*	*24*
21	Apple trees, total number	"	149,865	25,538	655	9,046	256	70	70	—	4,076
22	*All farms reporting*	"	*238*	*54*	*14*	*212*	*3*	*1*	*1*	—	*22*
23	Trees under 5 years	"	15,215	4,640	—	651	—	—	—	—	86
24	" 5-9 years	"	18,385	1,933	272	1,003	100	—	—	—	449
25	" 10 years and over	"	116,265	18,965	383	7,392	156	70	70	—	3,541
26	Pear trees, total number	"	1,205	10	—	192	—	—	—	—	506
27	*All farms reporting*	"	*57*	*5*	—	*39*	—	—	—	—	*6*
28	Trees under 10 years	"	954	3	—	109	—	—	—	—	427
29	" 10 years and over	"	251	7	—	83	—	—	—	—	79
30	Plum and prune trees, total number	"	623	77	12	2,018	51	34	4	30	49
31	*All farms reporting*	"	*45*	*9*	*2*	*145*	*2*	*2*	*1*	*1*	*4*
32	Trees under 5 years	"	60	40	4	229	40	5	—	5	2
33	" 5 years and over	"	563	37	8	1,789	11	29	4	25	47
34	Cherry trees (sweet), total number	"	73	19	5	625	25	—	—	—	4
35	*All farms reporting*	"	*17*	*6*	*3*	*89*	*1*	—	—	—	*2*
36	Trees under 5 years	"	7	9	2	57	—	—	—	—	4
37	" 5 years and over	"	66	10	3	568	25	—	—	—	—
38	Cherry trees (sour), total number	"	118	—	—	154	—	—	—	—	—
39	*All farms reporting*	"	*13*	—	—	*27*	—	—	—	—	—
40	Trees under 5 years	"	—	—	—	16	—	—	—	—	—
41	" 5 years and over	"	118	—	—	138	—	—	—	—	—
42	Peach trees, total number	"	1	2	—	10	—	—	—	—	—
43	*All farms reporting*	"	*1*	*1*	—	*3*	—	—	—	—	—
44	Trees under 5 years	"	1	2	—	8	—	—	—	—	—
45	" 5 years and over	"	—	—	—	2	—	—	—	—	—
46	Apricot trees, total number	"	—	—	—	1	—	—	—	—	—
47	*All farms reporting*	"	—	—	—	*1*	—	—	—	—	—
48	Trees under 5 years	"	—	—	—	—	—	—	—	—	—
49	" 5 years and over	"	—	—	—	1	—	—	—	—	—
	Small fruits (cultivated),[1] all farms:										
50	Total area	ac.	31	35	47	12	5	302	7	295	42
51	Strawberries, area	"	12	26	35	8	4	15	5	10	36
52	*All farms reporting*	*No.*	*27*	*34*	*57*	*14*	*5*	*24*	*5*	*19*	*45*
53	Raspberries, area	ac.	19	9	12	1	1	5	2	3	6
54	*All farms reporting*	*No.*	*28*	*10*	*25*	*3*	*1*	*8*	*3*	*5*	*12*
55	Grapes, area	ac.	—	—	—	—	—	—	—	—	—
56	*All farms reporting*	*No.*	—	—	—	—	—	—	—	—	—
57	Other, area	ac.	—	—	—	3	—	282	—	282	—
58	*All farms reporting*	*No.*	—	—	—	*1*	—	*15*	—	*15*	—
	Greenhouses, cut flowers and nurseries,[1] all farms:										
59	Greenhouses,[3] area	sq. ft.	1,900	46,135	4,830	—	3,200	2,600	—	2,600	5,200
60	*All farms reporting*	*No.*	*1*	*29*	*6*	—	*2*	*1*	—	*1*	*2*
61	Cut flowers and dry bulbs,[4] area	ac.	—	1	13	—	—	2	2	--	—
62	*All farms reporting*	*No.*	—	*3*	*1*	—	—	*2*	*1*	*1*	—
63	Nurseries, area	ac.	--	3	13	--	14	5	—	5	—
64	*All farms reporting*	*No.*	*1*	*1*	*2*	*1*	*2*	*3*	—	*3*	—

[1] Mainly for sale.
[2] On farms having 25 or more fruit trees.
[3] Includes mushrooms.
[4] Grown out-of-doors.

TABLEAU 17. Toutes les fermes de recensement — légumes, fruits de verger, petits fruits cultivés, serres, fleurs à couper et bulbes séchés, et pépinières, 1961, par comté — suite

L'Assomption	Lévis	L'Islet	Lotbinière	Maskinongé	Matane			Unité	Détail	N°
					Total	Matane	Matapédia			
									Légumes[1], toutes fermes:	
3,348	61	59	98	8	70	52	18	ac.	Superficie totale	1
306	*34*	*56*	*36*	*10*	*53*	*46*	*7*	*nomb.*	*Toutes fermes déclarant des légumes*	2
4	—	--	--	—	--	--	—	ac.	Asperges	3
75	2	6	3	—	5	3	2	"	Haricots (jaunes ou verts)	4
122	3	1	1	—	6	5	1	"	Betteraves	5
1	—	—	—	—	--	--	—	"	Brocoli	6
67	2	4	4	—	9	7	2	"	Choux	7
329	15	9	7	1	11	8	3	"	Carottes	8
24	--	2	1	—	2	2	--	"	Choux-fleurs	9
2	—	1	--	—	--	--	--	"	Céleri	10
38	3	1	3	--	4	3	1	"	Concombres	11
1,510	1	1	--	—	3	3	--	"	Pois verts	12
12	2	1	1	--	10	8	2	"	Laitue	13
41	22	2	1	--	8	5	3	"	Oignons	14
--	—	--	--	—	--	--	--	"	Épinards	15
988	6	28	53	6	5	4	1	"	Maïs sucré	16
26	4	2	21	1	5	3	2	"	Tomates	17
109	1	1	—	—	--	--	--	"	Autres	18
									Fruits de verger[2], toutes fermes:	
4	128	304	155	25	70	32	38	"	Superficie totale	19
6	*69*	*181*	*107*	*34*	*80*	*36*	*44*	*nomb.*	*Toutes fermes déclarant 25 arbres fruitiers ou plus*	20
165	7,035	11,921	7,103	671	2,490	1,113	1,377	"	Pommiers, total	21
5	*67*	*179*	*107*	*25*	*79*	*36*	*43*	"	*Toutes fermes déclarant*	22
—	82	1,455	304	42	101	36	65	"	Pommiers de moins de 5 ans	23
50	537	1,308	2,248	168	520	160	360	"	" " 5-9 ans	24
115	6,416	9,158	4,551	461	1,869	917	952	"	" " 10 ans et plus	25
—	56	124	8	—	46	14	32	"	Poiriers, total	26
—	*2*	*19*	*5*	—	*3*	*1*	*2*	"	*Toutes fermes déclarant*	27
—	41	11	6	—	30	—	30	"	Poiriers de moins de 10 ans	28
—	15	113	2	—	16	14	2	"	" " 10 ans et plus	29
80	159	1,468	283	127	342	143	199	"	Pruniers, total	30
2	*11*	*104*	*31*	*16*	*34*	*18*	*16*	"	*Toutes fermes déclarant*	31
50	66	236	108	49	148	31	117	"	Pruniers de moins de 5 ans	32
30	93	1,232	175	78	194	112	82	"	" " 5 ans et plus	33
—	30	679	94	704	313	196	117	"	Cerisiers (cerises douces), total	34
—	*7*	*82*	*21*	*23*	*33*	*20*	*13*	"	*Toutes fermes déclarant*	35
—	13	95	30	187	83	49	34	"	Cerisiers de moins de 5 ans	36
—	17	584	64	517	230	147	83	"	" " 5 ans et plus	37
—	6	60	54	148	51	8	43	"	Cerisiers (cerises aigres), total	38
—	*2*	*8*	*9*	*4*	5	*2*	*3*	"	*Toutes fermes déclarant*	39
—	—	—	25	17	6	5	1	"	Cerisiers de moins de 5 ans	40
—	6	60	29	131	45	3	42	"	" " 5 ans et plus	41
—	—	—	—	—	—	—	—	"	Pêchers, total	42
—	—	—	—	—	—	—	—	"	*Toutes fermes déclarant*	43
—	—	—	—	—	—	—	—	"	Pêchers de moins de 5 ans	44
—	—	—	—	—	—	—	—	"	" " 5 ans et plus	45
—	—	—	—	—	—	—	—	"	Abricotiers, total	46
—	—	—	—	—	—	—	—	"	*Toutes fermes déclarant*	47
—	—	—	—	—	—	—	—	"	Abricotiers de moins de 5 ans	48
—	—	—	—	—	—	—	—	"	" " 5 ans et plus	49
									Petits fruits (cultivés)[1], toutes fermes:	
158	126	16	130	8	43	26	17	ac.	Superficie totale	50
115	112	14	104	7	39	23	16	"	Fraises, superficie	51
130	*119*	*23*	*115*	*21*	*51*	*32*	*19*	*nomb.*	*Toutes fermes déclarant*	52
43	14	2	26	1	4	3	1	ac.	Framboises, superficie	53
51	*25*	*5*	*40*	*6*	*9*	*8*	*1*	*nomb.*	*Toutes fermes déclarant*	54
--	—	—	—	—	—	—	—	ac.	Raisins, superficie	55
1	—	—	—	—	—	—	—	*nomb.*	*Toutes fermes déclarant*	56
—	--	—	—	—	—	—	—	ac.	Autres, superficie	57
—	*1*	—	—	—	—	—	—	*nomb.*	*Toutes fermes déclarant*	58
									Serres, fleurs à couper et pépinières[1], toutes fermes:	
26,056	—	7,000	4,003	—	4,400	3,200	1,200	pi. car.	Serres[3], superficie	59
4	—	*1*	*3*	—	*3*	*2*	*1*	*nomb.*	*Toutes fermes déclarant*	60
2	1	—	—	—	--	--	—	ac.	Fleurs à couper et bulbes séchés[4], superficie	61
3	*1*	—	—	—	*1*	*1*	—	*nomb.*	*Toutes fermes déclarant*	62
1	29	1	17	—	13	—	13	ac.	Pépinières, superficie	63
1	2	*1*	2	—	2	—	2	*nomb.*	*Toutes fermes déclarant*	64

[1] Principalement pour la vente.
[2] Sur les fermes possédant 25 arbres fruitiers ou plus.
[3] Comprend les champignons.
[4] Cultivés en plein air.

TABLE 17. All census farms — vegetables, tree fruits, small cultivated fruits, greenhouses, cut flowers and dry bulbs, and nurseries, 1961, by county — Continued

No.	Item	Unit	Mégantic	Missisquoi	Montcalm	Montmagny	Montmorency		
							Total	Montmorency No. 1	Montmorency No. 2 (Ile-d'Orléans)
	Vegetables,[1] all farms:								
1	Total area	ac.	34	1,308	239	18	447	52	395
2	*All farms reporting any vegetables*	*No.*	*12*	*81*	*127*	*14*	*112*	*38*	*74*
3	Asparagus	ac.	—	25	--	—	—	—	—
4	Beans (wax, green or snap)	"	2	513	64	--	220	1	219
5	Beets	"	2	2	20	1	12	2	10
6	Broccoli	"	—	—	—	—	—	—	—
7	Cabbage	"	8	5	3	2	10	7	3
8	Carrots	"	8	7	15	2	101	14	87
9	Cauliflower	"	1	28	1	--	--	--	—
10	Celery	"	—	--	1	--	--	--	—
11	Cucumbers	"	1	11	21	--	8	6	2
12	Green peas	"	--	210	46	1	2	--	2
13	Lettuce	"	1	1	1	--	1	--	1
14	Onions	"	1	1	2	1	8	2	6
15	Spinach	"	—	—	—	--	--	--	--
16	Sweet corn	"	7	460	45	8	17	11	6
17	Tomatoes	"	1	40	19	2	55	6	49
18	Other	"	2	5	1	--	12	2	10
	Tree fruits,[2] all farms:								
19	Total area	"	96	3,425	4	213	998	367	631
20	*All farms reporting 25 or more fruit trees*	*No.*	*109*	*144*	*6*	*102*	*259*	*115*	*144*
21	Apple trees, total number	"	4,080	133,819	192	13,428	64,663	19,244	45,419
22	*All farms reporting*	"	*109*	*144*	*5*	*100*	*258*	*114*	*144*
23	Trees under 5 years	"	122	22,655	—	703	5,942	1,278	4,664
24	" 5-9 years	"	748	15,625	102	584	6,456	1,704	4,752
25	" 10 years and over	"	3,210	95,539	90	12,141	52,265	16,262	36,003
26	Pear trees, total number	"	15	841	—	85	63	41	22
27	*All farms reporting*	"	*2*	*28*	—	*13*	*8*	*6*	*2*
28	Trees under 10 years	"	12	595	—	38	23	23	—
29	" 10 years and over	"	3	246	—	47	40	18	22
30	Plum and prune trees, total number	"	464	101	75	639	1,983	1,389	594
31	*All farms reporting*	"	*31*	*18*	*2*	*59*	*70*	*52*	*18*
32	Trees under 5 years	"	230	69	50	113	375	375	—
33	" 5 years and over	"	234	32	25	526	1,608	1,014	594
34	Cherry trees (sweet), total number	"	17	18	10	324	132	85	47
35	*All farms reporting*	"	*6*	*5*	*1*	*41*	*19*	*15*	*4*
36	Trees under 5 years	"	4	15	—	147	8	8	—
37	" 5 years and over	"	13	3	10	177	124	77	47
38	Cherry trees (sour), total number	"	2	55	—	57	4	4	—
39	*All farms reporting*	"	*1*	*7*	—	*5*	*2*	*2*	—
40	Trees under 5 years	"	2	22	—	9	—	—	—
41	" 5 years and over	"	—	33	—	48	4	4	—
42	Peach trees, total number	"	—	—	—	2	1	1	—
43	*All farms reporting*	"	—	—	—	*1*	*1*	*1*	—
44	Trees under 5 years	"	—	—	—	—	1	1	—
45	" 5 years and over	"	—	—	—	2	—	—	—
46	Apricot trees, total number	"	—	—	—	—	150	150	—
47	*All farms reporting*	"	—	—	—	—	*1*	*1*	—
48	Trees under 5 years	"	—	—	—	—	150	150	—
49	" 5 years and over	"	—	—	—	—	—	—	—
	Small fruits (cultivated),[1] all farms:								
50	Total area	ac.	40	77	74	15	701	122	579
51	Strawberries, area	"	31	47	42	13	592	62	530
52	*All farms reporting*	*No.*	*31*	*60*	*64*	*25*	*382*	*78*	*304*
53	Raspberries, area	ac.	9	30	32	2	108	60	48
54	*All farms reporting*	*No.*	*12*	*36*	*51*	*7*	*130*	*69*	*61*
55	Grapes, area	ac.	—	—	—	—	—	—	—
56	*All farms reporting*	*No.*	—	—	—	—	—	—	—
57	Other, area	ac.	—	--	—	—	1	--	1
58	*All farms reporting*	*No.*	—	*1*	—	—	*2*	*1*	*1*
	Greenhouses, cut flowers and nurseries,[1] all farms:								
59	Greenhouses,[3] area	sq. ft.	2,000	8,116	5,600	1,720	2,200	700	1,500
60	*All farms reporting*	*No.*	*2*	*3*	*3*	*1*	*2*	*1*	*1*
61	Cut flowers and dry bulbs,[4] area	ac.	--	--	1	--	4	4	—
62	*All farms reporting*	*No.*	*1*	*3*	*3*	*1*	*2*	*2*	—
63	Nurseries, area	ac.	—	9	3	—	5	5	—
64	*All farms reporting*	*No.*	—	*5*	*1*	—	*2*	*2*	—

[1] Mainly for sale.
[2] On farms having 25 or more fruit trees.
[3] Includes mushrooms.
[4] Grown out-of-doors.

TABLEAU 17. Toutes les fermes de recensement — légumes, fruits de verger, petits fruits cultivés, serres, fleurs à couper et bulbes séchés, et pépinières, 1961, par comté — suite

Montréal & Jésus Islands — Îles									
Total	Montréal Island — Île	Jésus Island — Île	Napierville	Nicolet	Papineau	Pontiac	Unité	Détail	N°
								Légumes[1], toutes fermes:	
7,431	1,506	5,925	6,553	555	64	10	ac.	Superficie totale	1
503	*135*	*368*	*479*	*147*	*13*	*11*	*nomb.*	*Toutes fermes déclarant des légumes*	2
--	--	—	3	--	—	—	ac.	Asperges	3
148	95	53	531	11	3	—	"	Haricots (jaunes ou verts)	4
218	35	183	168	5	1	--	"	Betteraves	5
11	5	6	14	—	—	—	"	Brocoli	6
781	85	696	192	26	--	3	"	Choux	7
389	101	288	1,157	15	8	--	"	Carottes	8
408	89	319	35	—	—	—	"	Choux-fleurs	9
57	35	22	119	--	—	—	"	Céleri	10
268	56	212	277	34	1	—	"	Concombres	11
21	16	5	422	--	—	--	"	Pois verts	12
440	33	407	607	6	1	—	"	Laitue	13
343	13	330	722	2	3	—	"	Oignons	14
16	5	11	33	--	—	—	"	Épinards	15
3,009	261	2,748	1,072	222	44	6	"	Maïs sucré	16
855	510	345	957	228	2	1	"	Tomates	17
467	167	300	244	6	1	—	"	Autres	18
								Fruits de verger[2], toutes fermes:	
120	66	54	466	62	46	33	"	Superficie totale	19
27	*12*	*15*	*92*	*48*	*29*	*18*	*nomb.*	*Toutes fermes déclarant 25 arbres fruitiers ou plus*	20
5,783	2,813	2,970	22,441	3,586	1,393	746	"	Pommiers, total	21
27	*12*	*15*	*92*	*46*	*29*	*18*	"	*Toutes fermes déclarant*	22
1,036	522	514	848	863	138	58	"	Pommiers de moins de 5 ans	23
342	286	56	3,318	310	343	92	"	" " 5-9 ans	24
4,405	2,005	2,400	18,275	2,413	912	596	"	" " 10 ans et plus	25
71	49	22	16	25	32	8	"	Poiriers, total	26
7	*3*	*4*	*3*	*1*	*3*	*2*	"	*Toutes fermes déclarant*	27
52	34	18	4	25	20	2	"	Poiriers de moins de 10 ans	28
19	15	4	12	—	12	6	"	" " 10 ans et plus	29
129	89	40	286	130	102	79	"	Pruniers, total	30
9	*5*	*4*	*7*	*16*	*9*	*7*	"	*Toutes fermes déclarant*	31
48	40	8	115	15	57	10	"	Pruniers de moins de 5 ans	32
81	49	32	171	115	45	69	"	" " 5 ans et plus	33
17	17	—	712	129	236	—	"	Cerisiers (cerises douces), total	34
2	*2*	—	*8*	*16*	*6*	—	"	*Toutes fermes déclarant*	35
15	15	—	570	35	186	—	"	Cerisiers de moins de 5 ans	36
2	2	—	142	94	51	—	"	" " 5 ans et plus	37
—	—	—	—	27	11	—	"	Cerisiers (cerises aigres), total	38
—	—	—	—	*2*	*2*	—	"	*Toutes fermes déclarant*	39
—	—	—	—	25	1	—	"	Cerisiers de moins de 5 ans	40
—	—	—	—	2	10	—	"	" " 5 ans et plus	41
—	—	—	—	—	1	—	"	Pêchers, total	42
—	—	—	—	—	*1*	—	"	*Toutes fermes déclarant*	43
—	—	—	—	—	1	—	"	Pêchers de moins de 5 ans	44
—	—	—	—	—	—	—	"	" " 5 ans et plus	45
—	—	—	—	—	2	4	"	Abricotiers, total	46
—	—	—	—	—	*1*	*1*	"	*Toutes fermes déclarant*	47
—	—	—	—	—	2	—	"	Abricotiers de moins de 5 ans	48
—	—	—	—	—	—	4	"	" " 5 ans et plus	49
								Petits fruits (cultivés)[3], toutes fermes:	
38	7	31	20	136	11	7	ac.	Superficie totale	50
17	2	15	8	54	8	5	"	Fraises, superficie	51
29	*5*	*24*	*11*	*65*	*15*	*14*	*nomb.*	*Toutes fermes déclarant*	52
18	5	13	12	34	3	2	ac.	Framboises, superficie	53
21	*10*	*11*	*11*	*29*	*5*	*8*	*nomb.*	*Toutes fermes déclarant*	54
--	--	--	—	—	—	—	ac.	Raisins, superficie	55
—	—	—	—	—	—	—	*nomb.*	*Toutes fermes déclarant*	56
3	—	3	—	48	—	—	ac.	Autres, superficie	57
1	—	*1*	—	*1*	—	—	*nomb.*	*Toutes fermes déclarant*	58
631,786	177,752	454,034	35,324	20,510	—	2,500	pi. car.	**Serres, fleurs à couper et pépinières[1], toutes fermes:**	
109	*17*	*92*	*9*	*3*	—	*1*	*nomb.*	Serres[4], superficie	59
18	7	11	—	1	1	—	ac.	*Toutes fermes déclarant*	60
15	*4*	*11*	—	*2*	*1*	—	*nomb.*	Fleurs à couper et bulbes séchés[4], superficie	61
153	14	139	—	—	5	5	ac.	*Toutes fermes déclarant*	62
13	*7*	*6*	—	—	*1*	*1*	*nomb.*	Pépinières, superficie	63
								Toutes fermes déclarant	64

[1] Principalement pour la vente.
[2] Sur les fermes possédant 25 arbres fruitiers et plus.
[3] Comprend les champignons.
[4] Cultivés en plein air.

TABLE 17. All census farms — vegetables, tree fruits, small cultivated fruits, greenhouses, cut flowers and dry bulbs, and nurseries, 1961, by county— Continued

No.	Item	Unit	Portneuf	Québec	Richelieu	Richmond	Rimouski	Rouville
	Vegetables,[1] all farms:							
1	Total area	ac.	197	907	275	32	107	3,975
2	*All farms reporting any vegetables*	*No.*	*82*	*120*	*111*	*18*	*49*	*514*
3	Asparagus	ac.	—	1	—	--	2	7
4	Beans (wax, green or snap)	"	3	30	12	1	9	1,086
5	Beets	"	14	59	23	1	8	20
6	Broccoli	"	—	1	—	—	--	8
7	Cabbage	"	9	110	4	2	27	6
8	Carrots	"	55	219	9	1	17	31
9	Cauliflower	"	1	10	--	--	2	--
10	Celery	"	8	4	1	—	1	--
11	Cucumbers	"	16	33	114	--	2	116
12	Green peas	"	1	8	19	--	4	1,148
13	Lettuce	"	4	103	2	4	9	17
14	Onions	"	21	77	2	--	7	28
15	Spinach	"	--	6	—	—	--	--
16	Sweet corn	"	50	145	60	13	10	459
17	Tomatoes	"	14	33	25	4	7	1,033
18	Other	"	1	68	4	5	2	18
	Tree fruits,[2] all farms:							
19	Total area	"	266	64	2	80	93	6,143
20	*All farms reporting 25 or more fruit trees*	*No.*	*63*	*33*	*3*	*83*	*99*	*320*
21	Apple trees, total number	"	11,310	3,664	77	3,462	3,082	354,543
22	*All farms reporting*	"	*62*	*33*	*3*	*83*	*99*	*320*
23	Trees under 5 years	"	1,014	254	—	189	97	59,631
24	" 5-9 years	"	1,398	234	25	429	431	43,939
25	" 10 years and over	"	8,900	3,176	52	2,844	2,554	250,973
26	Pear trees, total number	"	76	4	—	63	66	202
27	*All farms reporting*	"	*3*	*2*	—	*7*	*2*	*20*
28	Trees under 10 years	"	61	4	—	55	50	140
29	" 10 years and over	"	15	—	—	8	16	62
30	Plum and prune trees, total number	"	218	70	25	153	692	543
31	*All farms reporting*	"	*23*	*7*	*1*	*20*	*62*	*27*
32	Trees under 5 years	"	39	10	—	32	169	253
33	" 5 years and over	"	179	60	25	121	523	290
34	Cherry trees (sweet), total number	"	89	4	—	55	454	41
35	*All farms reporting*	"	*9*	*2*	—	*9*	*56*	*8*
36	Trees under 5 years	"	40	3	—	18	93	15
37	" 5 years and over	"	49	1	—	37	361	26
38	Cherry trees (sour), total number	"	14	3	—	14	123	3
39	*All farms reporting*	"	*2*	*1*	—	*2*	*10*	*2*
40	Trees under 5 years	"	4	—	—	—	—	1
41	" 5 year and over	"	10	3	—	14	123	2
42	Peach trees, total number	"	—	—	—	—	—	—
43	*All farms reporting*	"	—	—	—	—	—	—
44	Trees under 5 years	"	—	—	—	—	—	—
45	" 5 years and over	"	—	—	—	—	—	—
46	Apricot trees, total number	"	—	—	—	—	—	—
47	*All farms reporting*	"	—	—	—	—	—	—
48	Trees under 5 years	"	—	—	—	—	—	—
49	" 5 years and over	"	—	—	—	—	—	—
	Small fruits (cultivated),[1] all farms:							
50	Total area	ac.	148	34	16	16	43	285
51	Strawberries, area	"	38	24	12	9	38	245
52	*All farms reporting*	*No.*	*57*	*44*	*16*	*19*	*55*	*230*
53	Raspberries, area	ac.	9	10	4	7	5	40
54	*All farms reporting*	*No.*	*16*	*20*	*8*	*20*	*15*	*63*
55	Grapes, area	ac.	--	—	—	—	—	—
56	*All farms reporting*	*No.*	*1*	—	—	—	—	—
57	Other, area	ac.	101	—	—	—	—	—
58	*All farms reporting*	*No.*	*12*	—	—	—	—	—
	Greenhouses, cut flowers and nurseries,[1] all farms:							
59	Greenhouses,[3] area	sq. ft.	4,000	100,267	4,980	39,206	2,400	71,715
60	*All farms reporting*	*No.*	*2*	*6*	*2*	*7*	*1*	*19*
61	Cut flowers and dry bulbs,[4] area	ac.	--	18	—	--	--	3
62	*All farms reporting*	*No.*	*1*	*12*	—	*1*	*1*	*4*
63	Nurseries, area	ac.	8	11	—	3	—	143
64	*All farms reporting*	*No.*	*1*	*7*	—	*2*	—	*13*

[1] Mainly for sale.
[2] On farms having 25 or more fruit trees.
[3] Includes mushrooms.
[4] Grown out-of-doors.

TABLEAU 17. Toutes les fermes de recensement — légumes, fruits de verger, petits fruits cultivés, serres, fleurs à couper et bulbes séchés, et pépinières, 1961, par comté — suite

Saguenay	Shefford	Sherbrooke	Soulanges	Stanstead	St-Hyacinthe	Unité	Détail	N°
							Légumes[1], toutes fermes:	
54	65	67	88	23	8,414	ac.	Superficie totale	1
13	*30*	*29*	*15*	*19*	*557*	*nomb.*	*Toutes fermes déclarant des légumes*	2
1	—	1	14	--	18	ac.	Asperges	3
4	3	2	--	1	1,340	"	Haricots (jaunes ou verts)	4
3	5	4	--	1	67	"	Betteraves	5
--	—	--	13	--	14	"	Brocoli	6
10	2	5	9	2	167	"	Choux	7
8	1	12	1	1	161	"	Carottes	8
3	--	2	13	--	3	"	Choux-fleurs	9
2	--	—	--	—	23	"	Céleri	10
1	7	4	2	1	70	"	Concombres	11
2	--	1	—	1	3,092	"	Pois verts	12
4	2	2	--	--	25	"	Laitue	13
5	—	4	--	1	21	"	Oignons	14
1	—	1	—	--	10	"	Épinards	15
2	35	8	8	10	2,109	"	Maïs sucré	16
3	9	14	24	1	1,241	"	Tomates	17
5	1	7	3	3	53	"	Autres	18
							Fruits de verger[2], toutes fermes:	
10	850	71	6	183	131	"	Superficie totale	19
6	*138*	*42*	*6*	*99*	*14*	*nomb.*	*Toutes fermes déclarant 25 arbres fruitiers ou plus*	20
485	39,686	4,408	265	7,556	14,001	"	Pommiers, total	21
6	*138*	*42*	*6*	*99*	*14*	"	*Toutes fermes déclarant*	22
50	6,460	457	5	250	3,900	"	Pommiers de moins de 5 ans	23
50	7,921	545	40	677	2,825	"	" " 5-9 ans	24
385	25,305	3,406	220	6,629	7,276	"	" " 10 ans et plus	25
—	46	4	—	19	—	"	Poiriers, total	26
—	*10*	*3*	—	*9*	—	"	*Toutes fermes déclarant*	27
—	25	2	—	1	—	"	Poiriers de moins de 10 ans	28
—	21	2	—	18	—	"	" " 10 ans et plus	29
20	180	19	42	190	11	"	Pruniers, total	30
1	*17*	*4*	*3*	*31*	*2*	"	*Toutes fermes déclarant*	31
—	76	7	20	25	11	"	Pruniers de moins de 5 ans	32
20	104	12	22	165	—	"	" " 5 ans et plus	33
—	27	6	10	40	—	"	Cerisiers (cerises douces), total	34
—	*7*	*2*	*2*	*11*	—	"	*Toutes fermes déclarant*	35
—	4	—	—	14	—	"	Cerisiers de moins de 5 ans	36
—	23	6	10	26	—	"	" " 5 ans et plus	37
—	8	—	—	58	—	"	Cerisiers (cerises aigres), total	38
—	*2*	—	—	*4*	—	"	*Toutes fermes déclarant*	39
—	—	—	—	2	—	"	Cerisiers de moins de 5 ans	40
—	8	—	—	56	—	"	" " 5 ans et plus	41
—	—	—	—	—	—	"	Pêchers, total	42
—	—	—	—	—	—	"	*Toutes fermes déclarant*	43
—	—	—	—	—	—	"	Pêchers de moins de 5 ans	44
—	—	—	—	—	—	"	" " 5 ans et plus	45
—	—	—	—	—	—	"	Abricotiers, total	46
—	—	—	—	—	—	"	*Toutes fermes déclarant*	47
—	—	—	—	—	—	"	Abricotiers de moins de 5 ans	48
—	—	—	—	—	—	"	" " 5 ans et plus	49
							Petits fruits (cultivés)[1], toutes fermes:	
12	99	58	7	17	117	ac.	Superficie totale	50
9	56	30	4	11	100	"	Fraises, superficie	51
8	*73*	*39*	*10*	*27*	*112*	*nomb.*	*Toutes fermes déclarant*	52
3	39	28	3	6	16	ac.	Framboises, superficie	53
4	*41*	*34*	*7*	*18*	*37*	*nomb.*	*Toutes fermes déclarant*	54
—	—	--	—	--	1	ac.	Raisins, superficie	55
—	—	*1*	—	*1*	*2*	*nomb.*	*Toutes fermes déclarant*	56
--	4	—	—	—	—	ac.	Autres, superficie	57
—	*1*	—	—	—	—	*nomb.*	*Toutes fermes déclarant*	58
							Serres, fleurs à couper et pépinières[1], toutes fermes:	
—	790,840	91,884	2,135	20,710	21,021	pi. car.	Serres[3], superficie	59
—	*6*	*10*	*2*	*5*	*25*	*nomb.*	*Toutes fermes déclarant*	60
—	6	2	—	--	3	ac.	Fleurs à couper et bulbes séchés[4], superficie	61
—	*7*	*7*	—	*2*	*3*	*nomb.*	*Toutes fermes déclarant*	62
—	2	3	2	2	--	ac.	Pépinières, superficie	63
—	*1*	*6*	*1*	*1*	*1*	*nomb.*	*Toutes fermes déclarant*	64

[1] Principalement pour la vente.
[2] Sur les fermes possédant 25 arbres fruitiers ou plus.
[3] Comprend les champignons.
[4] Cultivés en plein air.

TABLE 17. All census farms – vegetables, tree fruits, small cultivated fruits, greenhouses, cut flowers and dry bulbs, and nurseries, 1961, by county – Concluded

No.	Item	Unit	St-Jean	St-Maurice	Témis-camingue	Témiscouata		
						Total	Rivière-du-Loup	Témiscouata
	Vegetables,[1] all farms:							
1	Total area	ac.	4,774	193	10	23	20	3
2	*All farms reporting any vegetables*	*No.*	*195*	*101*	*11*	*21*	*17*	*4*
3	Asparagus	ac.	–	1	–	–	–	–
4	Beans (wax, green or snap)	"	1,267	3	–	1	1	--
5	Beets	"	1	3	--	1	1	--
6	Broccoli	"	–	–	–	–	–	–
7	Cabbage	"	1	9	2	3	2	1
8	Carrots	"	15	13	3	3	2	1
9	Cauliflower	"	--	--	–	--	--	–
10	Celery	"	–	1	–	–	–	–
11	Cucumbers	"	6	61	--	--	--	--
12	Green peas	"	1,791	--	--	1	1	--
13	Lettuce	"	1	1	1	--	--	--
14	Onions	"	1	4	1	2	2	--
15	Spinach	"	2	–	–	1	1	–
16	Sweet corn	"	1,640	84	1	4	4	--
17	Tomatoes	"	47	11	1	3	3	--
18	Other	"	2	2	--	3	3	–
	Tree fruits,[2] all farms:							
19	Total area	"	152	41	–	197	98	99
20	*All farms reporting 25 or more fruit trees*	*No.*	*51*	*52*	–	*249*	*119*	*130*
21	Apple trees, total number	"	7,125	2,086	–	8,527	4,082	4,445
22	*All farms reporting*	"	*51*	*52*	–	*247*	*118*	*129*
23	Trees under 5 years	"	319	194	–	503	173	330
24	" 5-9 years	"	275	314	–	1,467	826	641
25	" 10 years and over	"	6,531	1,578	–	6,557	3,083	3,474
26	Pear trees, total number	"	8	2	–	137	51	86
27	*All farms reporting*	"	*5*	*2*	–	*13*	*6*	*7*
28	Trees under 10 years	"	4	2	–	98	22	76
29	" 10 years and over	"	4	–	–	39	29	10
30	Plum and prune trees, total number	"	110	398	–	1,215	971	244
31	*All farms reporting*	"	*10*	*32*	–	*102*	*66*	*36*
32	Trees under 5 years	"	7	153	–	337	294	43
33	" 5 years and over	"	103	245	–	878	677	201
34	Cherry trees (sweet), total number	"	9	254	–	912	467	445
35	*All farms reporting*	"	*6*	*28*	–	*95*	*55*	*40*
36	Trees under 5 years	"	1	125	–	389	143	246
37	" 5 years and over	"	8	129	–	523	324	199
38	Cherry trees (sour), total number	"	10	27	–	298	276	22
39	*All farms reporting*	"	*1*	*5*	–	*15*	*11*	*4*
40	Trees under 5 years	"	–	–	–	9	5	4
41	" 5 years and over	"	10	27	–	289	271	18
42	Peach trees, total number	"	1	1	–	–	–	–
43	*All farms reporting*	"	*1*	*1*	–	–	–	–
44	Trees under 5 years	"	1	1	–	–	–	–
45	" 5 years and over	"	–	–	–	–	–	–
46	Apricot trees, total number	"	2	–	–	–	–	–
47	*All farms reporting*	"	*1*	–	–	–	–	–
48	Trees under 5 years	"	2	–	–	–	–	–
49	" 5 years and over	"	–	–	–	–	–	–
	Small fruits (cultivated),[1] all farms:							
50	Total area	ac.	15	514	10	29	17	12
51	Strawberries, area	"	10	460	6	26	15	11
52	*All farms reporting*	*No.*	*14*	*151*	*13*	*47*	*29*	*18*
53	Raspberries, area	ac.	5	54	2	3	2	1
54	*All farms reporting*	*No.*	*10*	*33*	*5*	*9*	*6*	*3*
55	Grapes, area	ac.	–	--	–	–	–	–
56	*All farms reporting*	*No.*	–	*1*	–	–	–	–
57	Other, area	ac.	–	–	2	–	–	–
58	*All farms reporting*	*No.*	–	–	*2*	–	–	–
	Greenhouses, cut flowers and nurseries,[3] all farms:							
59	Greenhouses,[3] area	sq. ft.	4,125	28,320	–	200	–	200
60	*All farms reporting*	*No.*	*3*	*3*	–	*1*	–	*1*
61	Cut flowers and dry bulbs,[4] area	ac.	2	2	--	--	–	--
62	*All farms reporting*	*No.*	*2*	*2*	*1*	*1*	–	*1*
63	Nurseries, area	ac.	1	8	--	–	–	–
64	*All farms reporting*	*No.*	*1*	*2*	*1*	–	–	–

[1] Mainly for sale.
[2] On farms having 25 or more fruit trees.
[3] Includes mushrooms.
[4] Grown out-of-doors.

TABLEAU 17. Toutes les fermes de recensement – légumes, fruits de verger, petits fruits cultivés, serres, fleurs à couper et bulbes séchés, et pépinières, 1961, par comté – fin

Terrebonne	Vaudreuil	Verchères	Wolfe	Yamaska	Unité	Détail	N°
						Légumes[1], toutes fermes:	
1,685	72	1,642	9	533	ac.	Superficie totale	1
167	*57*	*253*	*4*	*214*	*nomb.*	*Toutes fermes déclarant des légumes*	2
5	3	95	—	—	ac.	Asperges	3
23	4	275	--	36	"	Haricots (jaunes ou verts)	4
29	8	2	--	1	"	Betteraves	5
12	—	1	—	—	"	Brocoli	6
123	1	11	--	39	"	Choux	7
609	5	10	1	7	"	Carottes	8
23	—	1	--	--	"	Choux-fleurs	9
2	—	—	—	--	"	Céleri	10
97	4	55	--	256	"	Concombres	11
1	--	590	—	--	"	Pois verts	12
318	1	10	—	10	"	Laitue	13
30	3	2	—	4	"	Oignons	14
36	--	—	—	1	"	Épinards	15
235	23	315	3	67	"	Maïs sucré	16
57	18	261	4	105	"	Tomates	17
85	2	14	—	7	"	Autres	18
						Fruits de verger[2], toutes fermes:	
14	31	4	18	31	"	Superficie totale	19
10	*14*	*4*	*15*	*23*	*nomb.*	*Toutes fermes déclarant 25 arbres fruitiers ou plus*	20
3,287	1,153	614	758	1,210	"	Pommiers, total	21
10	*14*	*4*	*15*	*23*	"	*Toutes fermes déclarant*	22
8	20	—	14	59	"	Pommiers de moins de 5 ans	23
2,008	35	—	165	229	"	" " 5-9 ans	24
1,271	1,098	614	579	922	"	" " 10 ans et plus	25
6	2	—	—	1	"	Poiriers, total	26
1	*1*	—	—	*1*	"	*Toutes fermes déclarant*	27
6	—	—	—	1	"	Poiriers de moins de 10 ans	28
—	2	—	—	—	"	" " 10 ans et plus	29
34	114	5	95	254	"	Pruniers, total	30
3	*7*	*1*	*9*	*13*	"	*Toutes fermes déclarant*	31
19	27	—	9	39	"	Pruniers de moins de 5 ans	32
15	87	5	86	215	"	" " 5 ans et plus	33
5	28	—	6	71	"	Cerisiers (cerises douces), total	34
2	*2*	—	*2*	*8*	"	*Toutes fermes déclarant*	35
3	—	—	1	10	"	Cerisiers de moins de 5 ans	36
2	28	—	5	61	"	" " 5 ans et plus	37
—	—	—	—	13	"	Cerisiers (cerises aigres), total	38
—	—	—	—	4	"	*Toutes fermes déclarant*	39
—	—	—	—	4	"	Cerisiers de moins de 5 ans	40
—	—	—	—	9	"	" " 5 ans et plus	41
—	—	—	—	—	"	Pêchers, total	42
—	—	—	—	—	"	*Toutes fermes déclarant*	43
—	—	—	—	—	"	Pêchers de moins de 5 ans	44
—	—	—	—	—	"	" " 5 ans et plus	45
—	—	—	—	—	"	Abricotiers, total	46
—	—	—	—	--	"	*Toutes fermes déclarant*	47
—	—	—	—	—	"	Abricotiers de moins de 5 ans	48
—	—	—	—	—	"	" " 5 ans et plus	49
						Petits fruits (cultivés)[4], toutes fermes:	
361	52	21	13	228	ac.	Superficie totale	50
346	35	10	10	212	"	Fraises, superficie	51
228	*75*	*21*	*11*	*177*	*nomb.*	*Toutes fermes déclarant*	52
15	17	11	3	12	ac.	Framboises, superficie	53
27	*35*	*15*	*5*	*19*	*nomb.*	*Toutes fermes déclarant*	54
—	—	--	—	3	ac.	Raisins, superficie	55
—	—	*1*	—	*2*	*nomb.*	*Toutes fermes déclarant*	56
—	—	—	—	1	ac.	Autres, superficie	57
—	—	—	—	*2*	*nomb.*	*Toutes fermes déclarant*	58
						Serres, fleurs à couper et pépinières[4], toutes fermes:	
126,392	3,865	11,600	—	8,760	pi. car.	Serres[3], superficie	59
7	*4*	*4*	—	*6*	*nomb.*	*Toutes fermes déclarant*	60
10	—	2	—	8	ac.	Fleurs à couper et bulbes séchés[4], superficie	61
8	—	*2*	—	*7*	*nomb.*	*Toutes fermes déclarant*	62
41	—	3	—	--	ac.	Pépinières, superficie	63
3	—	*1*	—	*1*	*nomb.*	*Toutes fermes déclarant*	64

[1] Principalement pour la vente.
[2] Sur les fermes possédant 25 arbres fruitiers ou plus.
[3] Comprend les champignons.
[4] Cultivés en plein air.

TABLE 18. All census farms — farm capital, 1961, by county

No.	Item	Unit	Province	Abitibi	Argenteuil	Arthabaska	Bagot	Beauce
1	**Number of all farms**	No.	**95,777**	**3,439**	**625**	**1,999**	**1,841**	**3,578**
2	**Total capital value**, all farms	$	**1,624,879,600**	**36,261,900**	**16,627,900**	**37,760,500**	**34,040,500**	**46,755,500**
	All farms classified by total capital value:							
3	Under $950	No.	149	20	1	1	—	4
4	$ 950-$ 1,949	"	887	114	—	8	10	28
5	1,950- 2,949	"	1,598	193	2	15	19	77
6	2,950- 3,949	"	2,262	216	2	23	21	101
7	3,950- 4,949	"	2,890	237	7	30	27	164
8	4,950- 7,449	"	9,291	643	27	95	125	475
9	7,450- 9,949	"	10,935	554	38	170	190	527
10	9,950- 14,949	"	22,669	728	116	434	409	1,013
11	14,950- 24,949	"	28,940	571	200	795	653	964
12	24,950- 49,949	"	14,267	153	186	403	353	213
13	49,950 and over	"	1,889	10	46	25	34	12
14	**Value of land and buildings**, all farms	$	**1,014,681,500**	**20,540,400**	**11,367,200**	**20,783,400**	**20,376,800**	**29,826,600**
	All farms classified by value of land and buildings:							
15	Under $950	No.	471	72	1	6	3	14
16	$ 950-$ 1,949	"	2,576	279	4	29	31	109
17	1,950- 2,949	"	3,828	389	1	48	40	190
18	2,950- 3,949	"	5,438	389	17	81	48	268
19	3,950- 4,949	"	6,018	425	19	104	94	321
20	4,950- 7,449	"	21,425	964	78	452	391	914
21	7,450- 9,949	"	12,450	307	54	268	302	539
22	9,950- 14,949	"	21,776	423	145	565	457	755
23	14,950- 24,949	"	15,924	156	189	368	372	401
24	24,950- 49,949	"	4,997	32	90	72	98	61
25	49,950 and over	"	874	3	27	6	5	6
26	**Value of machinery and equipment**, all farms	$	**301,257,000**	**9,554,500**	**2,453,600**	**6,694,300**	**6,455,900**	**7,343,000**
27	*All farms reporting value of machinery and equipment.*	*No.*	*92,425*	*3,299*	*609*	*1,946*	*1,711*	*3,433*
28	Under $450	"	8,228	409	42	98	107	444
29	$ 450-$ 949	"	10,315	432	53	171	116	609
30	950- 1,949	"	18,723	661	114	412	258	914
31	1,950- 2,949	"	15,253	525	80	316	316	583
32	2,950- 3,949	"	12,352	425	88	297	256	388
33	3,950- 4,949	"	8,890	275	66	216	200	217
34	4,950- 7,449	"	11,617	384	81	299	282	218
35	7,450- 9,949	"	4,073	105	42	83	113	43
36	9,950- 14,949	"	2,181	59	33	41	51	16
37	14,950 and over	"	793	24	10	13	12	1
38	**Value of livestock and poultry**, all farms	$	**308,941,100**	**6,167,000**	**2,807,100**	**10,282,800**	**7,207,800**	**9,585,900**
39	*All farms reporting value of livestock and poultry.*	*No.*	*88,254*	*2,952*	*596*	*1,929*	*1,649*	*3,388*
40	Under $450	"	5,212	418	25	30	48	135
41	$ 450-$ 949	"	6,099	368	35	48	49	200
42	950- 1,949	"	14,039	744	60	90	173	692
43	1,950- 2,949	"	17,163	687	75	170	295	897
44	2,950- 3,949	"	15,822	404	87	273	298	762
45	3,950- 4,949	"	11,391	190	84	319	263	423
46	4,950- 7,449	"	12,936	124	153	648	357	241
47	7,450- 9,949	"	3,620	10	49	246	96	31
48	9,950- 14,949	"	1,534	6	20	89	60	7
49	14,950 and over	"	438	1	8	16	10	—

TABLEAU 18. Toutes les fermes de recensement — capital agricole, 1961, par comté

Beauharnois	Bellechasse	Berthier	Bonaventure	Brome	Chambly	Unité	Détail	N°
622	**2,002**	**1,301**	**1,909**	**972**	**322**	**nomb.**	**Nombre total de fermes**	1
14,832,100	**28,350,500**	**21,739,600**	**20,009,500**	**21,323,000**	**8,437,500**	**$**	**Valeur totale des biens,** toutes fermes	2
							Toutes fermes classées selon la valeur totale des biens:	
1	2	2	4	—	—	nomb.	Moins de $950	3
—	14	9	24	3	—	"	$ 950 - $ 1,949	4
1	32	18	68	4	1	"	1,950 - 2,949	5
2	42	25	133	11	2	"	2,950 - 3,949	6
3	65	29	138	21	1	"	3,950 - 4,949	7
21	259	110	414	69	19	"	4,950 - 7,449	8
26	282	167	330	71	15	"	7,450 - 9,949	9
93	499	316	427	215	59	"	9,950 - 14,949	10
237	632	420	291	313	97	"	14,950 - 24,949	11
210	171	178	77	214	96	"	24,950 - 49,949	12
28	4	27	3	51	32	"	49,950 et plus	13
9,680,700	**16,899,800**	**14,058,300**	**12,794,500**	**14,234,800**	**5,684,800**	**$**	**Valeur de la terre et des bâtiments,** toutes fermes	14
							Toutes fermes classées selon la valeur de la terre et des bâtiments:	
1	7	7	20	—	—	nomb.	Moins de $950	15
2	75	24	109	11	—	"	$ 950 - $ 1,949	16
3	87	39	171	10	3	"	1,950 - 2,949	17
2	131	62	223	24	7	"	2,950 - 3,949	18
6	150	67	211	44	7	"	3,950 - 4,949	19
59	504	311	524	165	34	"	4,950 - 7,449	20
57	294	182	202	106	26	"	7,450 - 9,949	21
177	479	317	292	263	79	"	9,950 - 14,949	22
226	251	213	140	206	100	"	14,950 - 24,949	23
79	23	66	14	110	47	"	24,950 - 49,949	24
10	1	13	3	33	19	"	49,950 et plus	25
2,555,500	**5,043,100**	**3,777,700**	**4,319,300**	**3,365,000**	**1,600,400**	**$**	**Valeur des machines et de l'outillage,** toutes fermes	26
606	*1,958*	*1,250*	*1,849*	*938*	*308*	*nomb.*	*Toutes fermes déclarant la valeur des machines et de l'outillage.*	27
17	201	131	341	90	8	"	Moins de $450	28
25	319	135	307	84	21	"	$ 450 - $ 949	29
96	473	292	382	206	42	"	950 - 1,949	30
112	288	229	284	149	37	"	1,950 - 2,949	31
92	256	156	188	114	38	"	2,950 - 3,949	32
69	168	89	137	70	31	"	3,950 - 4,949	33
111	172	141	136	124	67	"	4,950 - 7,449	34
48	52	38	50	57	35	"	7,450 - 9,949	35
31	26	24	16	33	20	"	9,950 - 14,949	36
5	3	15	8	11	9	"	14,950 et plus	37
2,595,900	**6,407,600**	**3,903,600**	**2,895,700**	**3,723,200**	**952,300**	**$**	**Valeur du bétail et de la volaille,** toutes fermes	38
586	*1,911*	*1,216*	*1,836*	*894*	*223*	*nomb.*	*Toutes fermes déclarant la valeur du bétail et de la volaille.*	39
22	78	65	198	47	28	"	Moins de $450	40
23	80	65	447	56	17	"	$ 450 - $ 949	41
54	293	215	678	120	19	"	950 - 1,949	42
72	447	298	312	125	28	"	1,950 - 2,949	43
93	404	231	134	145	21	"	2,950 - 3,949	44
101	256	155	43	133	33	"	3,950 - 4,949	45
157	290	140	16	181	41	"	4,950 - 7,449	46
47	52	33	4	61	23	"	7,450 - 9,949	47
15	9	9	2	21	10	"	9,950 - 14,949	48
2	2	5	2	5	3	"	14,950 et plus	49

TABLE 18. All census farms – farm capital, 1961, by county – Continued

No.	Item	Unit	Champlain	Charlevoix			Châteauguay	Chicoutimi
				Total	Charlevoix-Est	Charlevoix-Ouest		
1	**Number of all farms**	No.	2,097	1,051	413	638	1,107	1,409
2	**Total capital value**, all farms	$	32,335,500	13,466,500	5,697,100	7,769,400	29,402,100	31,212,100
	All farms classified by total capital value:							
3	Under $950	No.	3	2	–	2	–	–
4	$ 950 - $ 1,949	"	12	9	1	8	3	2
5	1,950 - 2,949	"	14	15	2	13	2	16
6	2,950 - 3,949	"	26	44	9	35	4	22
7	3,950 - 4,949	"	52	58	23	35	10	32
8	4,950 - 7,449	"	185	188	75	113	41	107
9	7,450 - 9,949	"	249	197	86	111	63	117
10	9,950 - 14,949	"	646	285	100	185	177	264
11	14,950 - 24,949	"	683	189	79	110	348	383
12	24,950 - 49,949	"	215	55	33	22	371	400
13	49,950 and over	"	12	9	5	4	88	66
14	**Value of land and buildings**, all farms	$	20,009,800	8,541,800	3,553,900	4,987,900	19,563,400	21,683,600
	All farms classified by value of land and buildings:							
15	Under $950	No.	10	6	1	5	–	4
16	$ 950 - $ 1,949	"	19	28	9	19	7	10
17	1,950 - 2,949	"	43	67	22	45	4	38
18	2,950 - 3,949	"	89	102	41	61	12	62
19	3,950 - 4,949	"	103	119	49	70	9	51
20	4,950 - 7,449	"	573	316	120	196	131	229
21	7,450 - 9,949	"	350	135	49	86	103	116
22	9,950 - 14,949	"	568	153	53	100	276	281
23	14,950 - 24,949	"	279	98	54	44	336	345
24	24,950 - 49,949	"	59	23	13	10	194	237
25	49,950 and over	"	4	4	2	2	35	36
26	**Value of machinery and equipment**, all farms	$	6,082,700	2,403,900	1,112,400	1,291,500	5,224,900	5,640,700
27	*All farms reporting value of machinery and equipment.*	*No.*	*2,041*	*1,014*	*405*	*609*	*1,074*	*1,381*
28	Under $450	"	151	176	62	114	58	84
29	$ 450 - $ 949	"	221	164	61	103	54	114
30	950 - 1,949	"	485	220	87	133	158	209
31	1,950 - 2,949	"	374	166	67	99	155	203
32	2,950 - 3,949	"	293	112	38	74	138	192
33	3,950 - 4,949	"	176	78	37	41	122	153
34	4,950 - 7,449	"	236	66	36	30	201	253
35	7,450 - 9,949	"	65	19	10	9	87	105
36	9,950 - 14,949	"	31	9	5	4	69	49
37	14,950 and over	"	9	4	2	2	32	19
38	**Value of livestock and poultry**, all farms	$	6,243,000	2,520,800	1,030,800	1,490,000	4,613,800	3,887,800
39	*All farms reporting value of livestock and poultry.*	*No.*	*1,964*	*1,022*	*405*	*617*	*988*	*1,348*
40	Under $450	"	82	68	18	50	76	108
41	$ 450 - $ 949	"	101	144	48	96	39	139
42	950 - 1,949	"	271	309	133	176	82	269
43	1,950 - 2,949	"	521	264	106	158	119	287
44	2,950 - 3,949	"	490	119	43	76	110	231
45	3,950 - 4,949	"	269	49	25	24	155	138
46	4,950 - 7,449	"	182	47	22	25	255	134
47	7,450 - 9,949	"	30	8	2	6	107	29
48	9,950 - 14,949	"	11	8	5	3	33	9
49	14,950 and over	"	7	6	3	3	12	4

TABLEAU 18. Toutes les fermes de recensement — capital agricole, 1961, par comté — suite

Compton	Deux-Montagnes	Dorchester	Drummond	Frontenac	Unité	Détail	N°
1,650	**1,311**	**2,815**	**1,834**	**1,984**	**nomb.**	**Nombre total de fermes**	1
28,249,900	**35,619,200**	**36,720,100**	**28,071,300**	**25,601,600**	**$**	**Valeur totale des biens**, toutes fermes	2
						Toutes fermes classées selon la valeur totale des biens:	
1	5	10	—	—	nomb.	Moins de $950	3
13	3	51	13	29	"	$ 950 - $ 1,949	4
26	6	66	23	44	"	1,950 - 2,949	5
34	8	84	30	78	"	2,950 - 3,949	6
51	9	112	59	87	"	3,950 - 4,949	7
146	35	342	160	235	"	4,950 - 7,449	8
175	42	394	261	285	"	7,450 - 9,949	9
370	168	762	536	570	"	9,950 - 14,949	10
520	405	820	538	533	"	14,950 - 24,949	11
294	544	171	193	119	"	24,950 - 49,949	12
20	86	3	21	4	"	49,950 et plus	13
15,389,800	**24,919,500**	**22,014,000**	**15,783,000**	**15,646,100**	**$**	**Valeur de la terre et des bâtiments**, toutes fermes	14
						Toutes fermes classées selon la valeur de la terre et des bâtiments:	
2	6	20	—	9	nomb.	Moins de $950	15
58	11	101	30	85	"	$ 950 - $ 1,949	16
54	7	170	74	114	"	1,950 - 2,949	17
110	7	210	123	155	"	2,950 - 3,949	18
114	20	255	138	151	"	3,950 - 4,949	19
430	75	683	580	530	"	4,950 - 7,449	20
210	74	416	280	288	"	7,450 - 9,949	21
376	260	683	392	441	"	9,950 - 14,949	22
237	525	260	167	183	"	14,950 - 24,949	23
54	291	16	43	26	"	24,950 - 49,949	24
5	35	1	7	2	"	49,950 et plus	25
5,519,900	**5,776,000**	**6,069,000**	**5,373,300**	**4,378,600**	**$**	**Valeur des machines et de l'outillage**, toutes fermes	26
1,610	*1,269*	*2,731*	*1,756*	*1,940*	*nomb.*	*Toutes fermes déclarant la valeur des machines et de l'outillage.*	27
131	43	329	160	252	"	Moins de $450	28
175	62	530	187	338	"	$ 450 - $ 949	29
320	204	684	370	467	"	950 - 1,949	30
263	194	491	323	322	"	1,950 - 2,949	31
198	168	275	248	231	"	2,950 - 3,949	32
166	140	167	148	138	"	3,950 - 4,949	33
207	257	191	213	150	"	4,950 - 7,449	34
84	113	40	63	35	"	7,450 - 9,949	35
51	69	19	34	5	"	9,950 - 14,949	36
15	19	5	10	2	"	14,950 et plus	37
7,340,200	**4,923,700**	**8,637,100**	**6,915,000**	**5,576,900**	**$**	**Valeur du bétail et de la volaille**, toutes fermes	38
1,591	*1,076*	*2,647*	*1,706*	*1,892*	*nomb.*	*Toutes fermes déclarant la valeur du bétail et de la volaille.*	39
76	80	139	71	87	"	Moins de $450	40
90	53	149	59	131	"	$ 450 - $ 949	41
180	99	432	202	322	"	950 - 1,949	42
207	119	601	319	449	"	1,950 - 2,949	43
220	148	522	327	454	"	2,950 - 3,949	44
187	140	362	244	258	"	3,950 - 4,949	45
374	267	350	323	169	"	4,950 - 7,449	46
160	120	64	104	15	"	7,450 - 9,949	47
83	44	23	42	6	"	9,950 - 14,949	48
14	6	5	15	1	"	14,950 et plus	49

TABLE 18. All census farms — farm capital, 1961, by county — Continued

No.	Item	Unit	Gaspé				Hull		
			Total	Gaspé-Est	Gaspé-Ouest	Madeleine Islands — Îles-de-la-Madeleine	Total	Gatineau	Hull
1	**Number of all farms**	**No.**	**1,234**	**670**	**392**	**222**	**1,551**	**1,330**	**221**
2	**Total capital value,** all farms	**$**	**12,315,100**	**5,823,800**	**4,846,600**	**1,644,700**	**27,415,300**	**23,241,200**	**4,174,100**
	All farms classified by total capital value:								
3	Under $950	No.	5	1	4	—	2	1	1
4	$ 950 - $ 1,949	"	51	29	7	15	10	10	—
5	1,950 - 2,949	"	74	38	9	27	22	20	2
6	2,950 - 3,949	"	101	64	9	28	34	33	1
7	3,950 - 4,949	"	84	44	14	26	44	41	3
8	4,950 - 7,449	"	299	188	59	52	172	159	13
9	7,450 - 9,949	"	202	114	62	26	188	156	32
10	9,950 - 14,949	"	278	120	126	32	350	284	66
11	14,950 - 24,949	"	138	50	76	12	427	376	51
12	24,950 - 49,949	"	47	19	25	3	262	219	43
13	49,950 and over	"	5	3	1	1	40	31	9
14	**Value of land and buildings,** all farms	**$**	**9,123,900**	**4,351,800**	**3,503,400**	**1,268,700**	**17,586,200**	**14,839,700**	**2,746,500**
	All farms classified by value of land and buildings:								
15	Under $950	No.	11	7	4	—	7	6	1
16	$ 950 - $ 1,949	"	108	56	18	34	33	31	2
17	1,950 - 2,949	"	112	70	10	32	64	60	4
18	2,950 - 3,949	"	116	74	14	28	95	86	9
19	3,950 - 4,949	"	107	57	21	29	117	108	9
20	4,950 - 7,449	"	365	213	108	44	368	318	50
21	7,450 - 9,949	"	147	70	60	17	169	135	34
22	9,950 - 14,949	"	200	75	98	27	284	241	43
23	14,950 - 24,949	"	83	30	45	8	284	241	43
24	24,950 - 49,949	"	32	17	13	2	105	85	20
25	49,950 and over	"	3	1	1	1	25	19	6
26	**Value of machinery and equipment,** all farms	**$**	**2,088,700**	**952,800**	**923,100**	**212,800**	**5,014,900**	**4,234,100**	**780,800**
27	*All farms reporting value of machinery and equipment.*	*No.*	*1,131*	*579*	*367*	*185*	*1,500*	*1,284*	*216*
28	Under $450	"	364	190	71	103	123	107	16
29	$ 450 - $ 949	"	184	112	53	19	161	131	30
30	950 - 1,949	"	197	115	59	23	278	243	35
31	1,950 - 2,949	"	149	65	61	23	254	223	31
32	2,950 - 3,949	"	77	34	35	8	210	184	26
33	3,950 - 4,949	"	71	25	40	6	154	130	24
34	4,950 - 7,449	"	60	24	34	2	201	172	29
35	7,450 - 9,949	"	18	8	10	—	70	59	11
36	9,950 - 14,949	"	6	4	2	—	41	28	13
37	14,950 and over	"	5	2	2	1	8	7	1
38	**Value of livestock and poultry,** all farms	**$**	**1,102,500**	**519,200**	**420,100**	**163,200**	**4,814,200**	**4,167,400**	**646,800**
39	*All farms reporting value of livestock and poultry.*	*No.*	*1,208*	*636*	*359*	*213*	*1,438*	*1,229*	*209*
40	Under $450	"	333	196	80	57	105	92	13
41	$ 450 - $ 949	"	467	263	100	104	112	104	8
42	950 - 1,949	"	300	142	111	47	259	215	44
43	1,950 - 2,949	"	75	23	48	4	267	208	59
44	2,950 - 3,949	"	24	8	16	—	223	190	33
45	3,950 - 4,949	"	5	1	4	—	179	161	18
46	4,950 - 7,449	"	2	2	—	—	200	176	24
47	7,450 - 9,949	"	1	—	—	1	61	54	7
48	9,950 - 14,949	"	1	1	—	—	27	24	3
49	14,950 and over	"	—	—	—	—	5	5	—

TABLEAU 18. Toutes les fermes de recensement — capital agricole, 1961, par comté — suite

Huntingdon	Iberville	Joliette	Kamouraska	Labelle	Unité	Détail	N°
1,133	**828**	**1,499**	**1,494**	**1,146**	**nomb.**	**Nombre total de fermes**	1
26,444,800	**21,431,000**	**26,965,800**	**23,179,100**	**14,915,800**	**$**	**Valeur totale des biens,** toutes fermes	2
						Toutes fermes classées selon la valeur totale des biens:	
2	—	2	6	1	nomb.	Moins de $950	3
5	2	5	17	9	"	$ 950 - $ 1,949	4
7	3	15	24	26	"	1,950 - 2,949	5
10	6	14	36	47	"	2,950 - 3,949	6
17	6	22	49	47	"	3,950 - 4,949	7
67	35	121	130	175	"	4,950 - 7,449	8
58	50	171	181	176	"	7,450 - 9,949	9
207	105	385	365	301	"	9,950 - 14,949	10
345	255	545	510	292	"	14,950 - 24,949	11
346	309	192	166	65	"	24,950 - 49,949	12
69	57	27	10	7	"	49,950 et plus	13
16,800,900	**13,450,500**	**17,407,200**	**14,436,200**	**9,064,200**	**$**	**Valeur de la terre et des bâtiments,** toutes fermes	14
						Toutes fermes classées selon la valeur de la terre et des bâtiments:	
2	1	6	15	8	nomb.	Moins de $950	15
13	4	15	36	47	"	$ 950 - $ 1,949	16
15	4	42	42	66	"	1,950 - 2,949	17
30	12	58	83	85	"	2,950 - 3,949	18
27	18	74	82	98	"	3,950 - 4,949	19
148	102	300	332	344	"	4,950 - 7,449	20
136	76	233	242	163	"	7,450 - 9,949	21
264	197	447	382	226	"	9,950 - 14,949	22
319	273	243	229	91	"	14,950 - 24,949	23
155	121	66	48	14	"	24,950 - 49,949	24
24	20	15	3	4	"	49,950 et plus	25
4,583,700	**4,161,900**	**4,853,100**	**4,287,500**	**3,153,700**	**$**	**Valeur des machines et de l'outillage,** toutes fermes	26
1,084	*797*	*1,435*	*1,442*	*1,106*	*nomb.*	*Toutes fermes déclarant la valeur des machines et de l'outillage.*	27
65	25	120	151	107	"	Moins de $450	28
89	51	174	162	132	"	$ 450 - $ 949	29
204	90	293	290	268	"	950 - 1,949	30
165	96	250	242	179	"	1,950 - 2,949	31
131	102	196	203	139	"	2,950 - 3,949	32
109	78	128	141	108	"	3,950 - 4,949	33
157	165	156	182	119	"	4,950 - 7,449	34
74	101	59	50	27	"	7,450 - 9,949	35
62	67	32	18	12	"	9,950 - 14,949	36
28	22	27	3	5	"	14,950 et plus	37
5,060,200	**3,818,600**	**4,705,500**	**4,455,400**	**2,697,900**	**$**	**Valeur du bétail et de la volaille,** toutes fermes	38
996	*719*	*1,371*	*1,433*	*1,068*	*nomb.*	*Toutes fermes déclarant la valeur du bétail et de la volaille.*	39
72	30	63	55	76	"	Moins de $450	40
41	34	74	79	107	"	$ 450 - $ 949	41
70	67	197	244	244	"	950 - 1,949	42
106	61	297	357	251	"	1,950 - 2,949	43
121	70	326	361	206	"	2,950 - 3,949	44
129	97	192	181	105	"	3,950 - 4,949	45
258	182	175	127	71	"	4,950 - 7,449	46
121	115	27	18	8	"	7,450 - 9,949	47
61	53	13	7	—	"	9,950 - 14,949	48
17	10	7	4	—	"	14,950 et plus	49

TABLE 18. All census farms – farm capital, 1961, by county – Continued

No.	Item	Unit	Lac-St-Jean			Laprairie	L'Assomption	Lévis
			Total	Lac-St-Jean-Est	Lac-St-Jean-Ouest			
1	**Number of all farms**	No.	**2,940**	**932**	**2,008**	**626**	**1,116**	**877**
2	**Total capital value, all farms**	$	**56,421,300**	**21,854,800**	**34,566,500**	**13,304,800**	**26,258,000**	**16,640,200**
	All farms classified by total capital value:							
3	Under $950	No.	1	–	1	–	1	–
4	$ 950-$ 1,949	"	16	3	13	–	5	3
5	1,950- 2,949	"	43	6	37	3	3	4
6	2,950- 3,949	"	54	10	44	9	13	2
7	3,950- 4,949	"	69	14	55	7	8	6
8	4,950- 7,449	"	222	42	180	31	43	41
9	7,450- 9,949	"	278	42	236	60	47	70
10	9,950- 14,949	"	583	132	451	149	169	225
11	14,950- 24,949	"	924	313	611	187	452	341
12	24,950- 49,949	"	691	340	351	154	327	175
13	49,950 and over	"	59	30	29	26	48	10
14	**Value of land and buildings, all farms**	$	**35,995,200**	**14,336,200**	**21,659,000**	**9,346,800**	**18,074,300**	**10,935,600**
	All farms classified by value of land and buildings:							
15	Under $950	No.	8	–	8	1	2	–
16	$ 950-$ 1,949	"	75	13	62	4	7	6
17	1,950- 2,949	"	82	11	71	7	13	10
18	2,950- 3,949	"	116	23	93	15	15	7
19	3,950- 4,949	"	111	19	92	20	17	19
20	4,950- 7,449	"	505	91	414	85	94	144
21	7,450- 9,949	"	318	72	246	75	91	117
22	9,950- 14,949	"	689	210	479	170	291	286
23	14,950- 24,949	"	768	338	430	156	419	235
24	24,950- 49,949	"	248	147	101	79	140	47
25	49,950 and over	"	20	8	12	14	27	6
26	**Value of machinery and equipment, all farms**	$	**10,574,300**	**3,670,600**	**6,903,700**	**2,497,900**	**4,560,500**	**3,021,700**
27	*All farms reporting value of machinery and equipment.*	*No.*	*2,857*	*903*	*1,954*	*612*	*1,071*	*854*
28	Under $450	"	156	40	116	32	48	60
29	$ 450-$ 949	"	263	64	199	37	68	64
30	950- 1,949	"	503	139	364	113	157	162
31	1,950- 2,949	"	507	152	355	111	195	141
32	2,950- 3,949	"	433	147	286	78	170	141
33	3,950- 4,949	"	312	104	208	70	119	88
34	4,950- 7,449	"	412	148	264	93	168	126
35	7,450- 9,949	"	154	65	89	40	76	44
36	9,950- 14,949	"	87	30	57	24	48	21
37	14,950 and over	"	30	14	16	14	22	7
38	**Value of livestock and poultry, all farms**	$	**9,851,800**	**3,848,000**	**6,003,800**	**1,460,100**	**3,623,200**	**2,682,900**
39	*All farms reporting value of livestock and poultry.*	*No.*	*2,798*	*912*	*1,886*	*480*	*978*	*833*
40	Under $450	"	161	33	128	61	68	18
41	$ 450-$ 949	"	174	37	137	53	50	29
42	950- 1,949	"	378	82	296	92	92	167
43	1,950- 2,949	"	523	115	408	91	174	211
44	2,950- 3,949	"	534	167	367	55	219	200
45	3,950- 4,949	"	431	184	247	39	179	94
46	4,950- 7,449	"	454	226	228	52	145	90
47	7,450- 9,949	"	99	45	54	23	34	14
48	9,950- 14,949	"	38	21	17	8	11	7
49	14,950 and over	"	6	2	4	6	6	3

TABLEAU 18. Toutes les fermes de recensement — capital agricole, 1961, par comté — suite

L'Islet	Lotbinière	Maskinongé	Matane			Unité	Détail	N°
			Total	Matane	Matapédia			
1,403	**2,571**	**1,004**	**2,925**	**1,118**	**1,807**	**nomb.**	**Nombre total de fermes**	1
17,133,600	**35,666,200**	**17,448,500**	**32,916,400**	**13,559,100**	**19,357,300**	**$**	**Valeur totale des biens,** toutes fermes	2
							Toutes fermes classées selon la valeur totale des biens:	
—	6	1	11	5	6	nomb.	Moins de $950	3
11	31	8	69	32	37	"	$ 950-$ 1,949	4
40	37	10	116	42	74	"	1,950- 2,949	5
45	62	25	164	53	111	"	2,950- 3,949	6
92	82	25	193	55	138	"	3,950- 4,949	7
226	251	84	467	152	315	"	4,950- 7,449	8
249	352	101	470	157	313	"	7,450- 9,949	9
374	785	212	717	290	427	"	9,950- 14,949	10
264	790	356	580	266	314	"	14,950- 24,949	11
97	166	172	131	63	68	"	24,950- 49,949	12
5	9	10	7	3	4	"	49,950 et plus	13
10,883,800	**20,238,200**	**11,025,400**	**18,486,300**	**7,733,600**	**10,752,700**	**$**	**Valeur de la terre et des bâtiments,** toutes fermes	14
							Toutes fermes classées selon la valeur de la terre et des bâtiments:	
3	12	7	46	23	23	nomb.	Moins de $950	15
44	71	22	187	75	112	"	$ 950-$ 1,949	16
67	95	32	286	78	208	"	1,950- 2,949	17
129	180	42	398	98	300	"	2,950- 3,949	18
147	209	46	329	125	204	"	3,950- 4,949	19
455	798	194	779	295	484	"	4,950- 7,449	20
167	413	117	333	155	178	"	7,450- 9,949	21
225	557	274	373	172	201	"	9,950- 14,949	22
144	202	222	170	87	83	"	14,950- 24,949	23
22	33	45	23	10	13	"	24,950- 49,949	24
—	1	3	1	—	1	"	49,950 et plus	25
3,109,500	**6,479,800**	**2,784,000**	**8,447,800**	**3,383,300**	**5,064,500**	**$**	**Valeur des machines et de l'outillage,** toutes fermes	26
1,373	*2,459*	*962*	*2,844*	*1,074*	*1,770*	*nomb.*	*Toutes fermes déclarant la valeur des machines et de l'outillage.*	27
219	226	105	267	95	172	"	Moins de $450	28
202	347	119	334	113	221	"	$ 450-$ 949	29
373	547	193	594	212	382	"	950- 1,949	30
200	437	163	468	166	302	"	1,950- 2,949	31
143	361	126	387	157	230	"	2,950- 3,949	32
97	221	90	274	117	157	"	3,950- 4,949	33
93	245	107	369	150	219	"	4,950- 7,449	34
34	50	44	99	39	60	"	7,450- 9,949	35
10	22	15	46	23	23	"	9,950- 14,949	36
2	3	—	6	2	4	"	14,950 et plus	37
3,140,300	**8,948,200**	**3,639,100**	**5,982,300**	**2,442,200**	**3,540,100**	**$**	**Valeur du bétail et de la volaille,** toutes fermes	38
1,346	*2,402*	*962*	*2,742*	*1,026*	*1,716*	*nomb.*	*Toutes fermes déclarant la valeur du bétail et de la volaille.*	39
93	79	32	246	98	148	"	Moins de $450	40
168	84	39	344	127	217	"	$ 450-$ 949	41
404	275	121	768	214	554	"	950- 1,949	42
378	472	202	672	257	415	"	1,950- 2,949	43
168	527	221	383	166	217	"	2,950- 3,949	44
65	427	149	204	98	106	"	3,950- 4,949	45
46	429	150	112	60	52	"	4,950- 7,449	46
6	80	29	10	5	5	"	7,450- 9,949	47
7	21	15	3	1	2	"	9,950- 14,949	48
11	8	4	—	—	—	"	14,950 et plus	49

TABLE 18. All census farms — farm capital, 1961, by county — Continued

No.	Item	Unit	Mégantic	Missisquoi	Montcalm	Montmagny	Montmorency		
							Total	Montmorency No. 1	Montmorency No. 2 — (Ile-d'Orléans)
1	**Number of all farms**	No.	**2,028**	**1,221**	**988**	**1,222**	**840**	**450**	**390**
2	**Total capital value,** all farms	$	**33,753,300**	**30,929,100**	**18,679,500**	**17,728,600**	**15,521,200**	**7,922,900**	**7,598,300**
	All farms classified by total capital value:								
3	Under $950	No.	4	—	5	2	—	—	—
4	$ 950 - $ 1,949	"	6	1	7	19	1	—	1
5	1,950 - 2,949	"	24	7	3	35	5	2	3
6	2,950 - 3,949	"	26	6	14	45	3	3	—
7	3,950 - 4,949	"	40	12	11	44	9	9	—
8	4,950 - 7,449	"	138	49	56	163	68	53	15
9	7,450 - 9,949	"	225	70	72	155	87	64	23
10	9,950 - 14,949	"	570	196	207	263	192	108	84
11	14,950 - 24,949	"	699	410	400	351	325	136	189
12	24,950 - 49,949	"	274	399	205	136	141	69	72
13	49,950 and over	"	22	71	8	9	9	6	3
14	**Value of land and buildings,** all farms	$	**19,784,600**	**19,128,900**	**12,501,900**	**11,697,300**	**10,990,100**	**5,826,100**	**5,164,000**
	All farms classified by value of land and buildings:								
15	Under $950	No.	6	1	7	11	—	—	—
16	$ 950 - $ 1,949	"	28	4	12	60	4	2	2
17	1,950 - 2,949	"	46	14	15	63	7	4	3
18	2,950 - 3,949	"	98	19	19	85	19	18	1
19	3,950 - 4,949	"	109	31	15	78	18	17	1
20	4,950 - 7,449	"	551	158	117	244	163	111	52
21	7,450 - 9,949	"	314	136	124	115	108	50	58
22	9,950 - 14,949	"	497	311	326	322	248	104	144
23	14,950 - 24,949	"	316	350	286	200	205	106	99
24	24,950 - 49,949	"	56	159	63	41	62	34	28
25	49,950 and over	"	7	38	4	3	6	4	2
26	**Value of machinery and equipment,** all farms..	$	**5,192,800**	**5,973,600**	**3,237,400**	**2,892,400**	**2,470,100**	**1,114,300**	**1,355,800**
27	*All farms reporting value of machinery and equipment.*	*No.*	*1,962*	*1,192*	*934*	*1,186*	*821*	*440*	*381*
28	Under $450	"	186	55	46	173	75	67	8
29	$ 450 - $ 949	"	265	72	80	218	95	62	33
30	950 - 1,949	"	523	157	173	275	172	96	76
31	1,950 - 2,949	"	343	167	167	135	135	69	66
32	2,950 - 3,949	"	241	171	151	136	110	54	56
33	3,950 - 4,949	"	142	122	111	97	92	39	53
34	4,950 - 7,449	"	177	219	138	108	102	40	62
35	7,450 - 9,949	"	55	113	42	21	23	6	17
36	9,950 - 14,949	"	20	71	19	17	13	4	9
37	14,950 and over	"	10	45	7	6	4	3	1
38	**Value of livestock and poultry,** all farms	$	**8,775,900**	**5,826,600**	**2,940,200**	**3,138,900**	**2,061,000**	**982,500**	**1,078,500**
39	*All farms reporting value of livestock and poultry.*	*No.*	*1,957*	*1,097*	*909*	*1,154*	*783*	*427*	*356*
40	Under $450	"	41	42	51	62	47	25	22
41	$ 450 - $ 949	"	49	50	51	99	50	39	11
42	950 - 1,949	"	168	100	136	241	201	145	56
43	1,950 - 2,949	"	255	102	213	293	214	116	98
44	2,950 - 3,949	"	353	128	228	235	154	70	84
45	3,950 - 4,949	"	378	151	115	112	61	16	45
46	4,950 - 7,449	"	530	289	83	93	41	8	33
47	7,450 - 9,949	"	128	149	19	17	10	3	7
48	9,950 - 14,949	"	49	71	9	2	4	4	—
49	14,950 and over	"	6	15	4	—	1	1	—

TABLEAU 18. Toutes les fermes de recensement — capital agricole, 1961, par comté — suite

Montréal & Jésus Islands — Îles			Napierville	Nicolet	Papineau	Pontiac	Unité	Détail	N°
Total	Montréal Island-Île	Jésus Island-Île							
711	**209**	**502**	**904**	**2,680**	**1,386**	**1,193**	**nomb.**	**Nombre total de fermes**	1
24,908,900	**8,097,600**	**16,811,300**	**17,701,200**	**39,325,100**	**21,695,600**	**20,681,400**	**$**	**Valeur totale des biens,** toutes fermes	2
								Toutes fermes classées selon la valeur totale des biens:	
—	—	—	1	1	1	2	nomb.	Moins de $950	3
2	1	1	4	19	7	8	"	$ 950 - $ 1,949	4
2	2	—	8	30	19	16	"	1,950 - 2,949	5
3	1	2	11	43	23	25	"	2,950 - 3,949	6
3	1	2	16	83	35	48	"	3,950 - 4,949	7
22	8	14	55	284	124	128	"	4,950 - 7,449	8
29	5	24	81	388	197	125	"	7,450 - 9,949	9
100	15	85	258	748	355	260	"	9,950 - 14,949	10
230	71	159	298	817	458	352	"	14,950 - 24,949	11
189	60	129	155	247	155	207	"	24,950 - 49,949	12
131	45	86	17	20	12	22	"	49,950 et plus	13
20,746,900	**6,687,900**	**14,059,000**	**11,851,800**	**21,453,300**	**12,835,900**	**11,776,900**	**$**	**Valeur de la terre et des bâtiments,** toutes fermes	14
								Toutes fermes classées selon la valeur de la terre et des bâtiments:	
—	—	—	2	7	6	6	nomb.	Moins de $950	15
5	3	2	10	60	38	36	"	$ 950 - $ 1,949	16
4	1	3	28	133	53	61	"	1,950 - 2,949	17
7	4	3	27	206	79	90	"	2,950 - 3,949	18
6	2	4	27	250	92	99	"	3,950 - 4,949	19
41	8	33	139	830	375	252	"	4,950 - 7,449	20
52	6	46	130	412	157	118	"	7,450 - 9,949	21
114	24	90	282	499	335	254	"	9,950 - 14,949	22
209	69	140	188	241	206	214	"	14,950 - 24,949	23
155	53	102	64	36	41	58	"	24,950 - 49,949	24
118	39	79	7	6	4	5	"	49,950 et plus	25
3,307,700	**966,500**	**2,341,200**	**4,097,000**	**7,552,600**	**4,491,300**	**4,202,600**	**$**	**Valeur des machines et de l'outillage,** toutes fermes	26
692	*204*	*488*	*862*	*2,587*	*1,335*	*1,145*	*nomb.*	*Toutes fermes déclarant la valeur des machines et de l'outillage.*	27
16	9	7	25	228	92	86	"	Moins de $450	28
37	14	23	47	324	129	127	"	$ 450 - $ 949	29
96	34	62	145	559	279	219	"	950 - 1,949	30
120	42	78	170	425	219	204	"	1,950 - 2,949	31
123	33	90	131	370	199	121	"	2,950 - 3,949	32
87	18	69	96	250	140	109	"	3,950 - 4,949	33
105	19	86	134	300	174	155	"	4,950 - 7,449	34
50	11	39	62	88	61	60	"	7,450 - 9,949	35
33	13	20	38	35	30	41	"	9,950 - 14,949	36
25	11	14	14	8	12	23	"	14,950 et plus	37
854,300	**443,200**	**411,100**	**1,752,400**	**10,319,200**	**4,368,400**	**4,701,900**	**$**	**Valeur du bétail et de la volaille,** toutes fermes	38
311	*120*	*191*	*668*	*2,560*	*1,331*	*1,153*	*nomb.*	*Toutes fermes déclarant la valeur du bétail et de la volaille.*	39
117	38	79	66	50	52	42	"	Moins de $450	40
46	20	26	77	81	58	54	"	$ 450 - $ 949	41
41	17	24	173	243	199	169	"	950 - 1,949	42
25	13	12	147	479	323	207	"	1,950 - 2,949	43
23	6	17	78	587	290	186	"	2,950 - 3,949	44
15	6	9	41	471	200	152	"	3,950 - 4,949	45
24	7	17	56	500	176	222	"	4,950 - 7,449	46
6	2	4	21	95	25	71	"	7,450 - 9,949	47
4	3	1	8	36	6	40	"	9,950 - 14,949	48
10	8	2	1	18	2	10	"	14,950 et plus	49

TABLE 18. All census farms — farm capital, 1961, by county — Continued

No.	Item	Unit	Portneuf	Québec	Richelieu	Richmond	Rimouski	Rouville
1	**Number of all farms**	No.	**1,985**	**517**	**887**	**1,321**	**2,244**	**1,282**
2	**Total capital value, all farms**	$	**30,592,000**	**12,546,900**	**14,326,900**	**23,204,000**	**31,629,200**	**34,871,800**
	All farms classified by total capital value:							
3	Under $950	No.	2	—	—	2	—	1
4	$ 950-$ 1,949	"	8	1	4	8	19	3
5	1,950- 2,949	"	10	2	9	15	51	4
6	2,950- 3,949	"	26	4	6	19	81	2
7	3,950- 4,949	"	44	7	10	24	88	7
8	4,950- 7,449	"	192	25	59	79	277	40
9	7,450- 9,949	"	272	47	99	136	299	57
10	9,950- 14,949	"	613	108	282	353	574	160
11	14,950- 24,949	"	622	163	313	470	636	413
12	24,950- 49,949	"	180	113	99	193	207	496
13	49,950 and over	"	16	47	6	24	12	99
14	**Value of land and buildings, all farms**	$	**19,549,900**	**8,803,600**	**9,046,800**	**12,818,200**	**18,475,800**	**22,547,500**
	All farms classified by value of land and buildings:							
15	Under $950	No.	4	1	2	4	10	1
16	$ 950-$ 1,949	"	17	3	8	20	64	5
17	1,950- 2,949	"	46	5	16	38	147	10
18	2,950- 3,949	"	97	10	24	46	205	8
19	3,950- 4,949	"	118	10	34	85	202	26
20	4,950- 7,449	"	530	59	223	340	590	129
21	7,450- 9,949	"	344	70	157	229	307	110
22	9,950- 14,949	"	476	131	263	338	418	299
23	14,950- 24,949	"	276	129	120	181	248	435
24	24,950- 49,949	"	66	76	39	35	46	221
25	49,950 and over	"	11	23	1	5	7	38
26	**Value of machinery and equipment, all farms**	$	**5,434,200**	**1,665,400**	**2,525,000**	**4,392,200**	**7,242,400**	**6,450,100**
27	*All farms reporting value of machinery and equipment.*	*No.*	*1,950*	*498*	*850*	*1,281*	*2,220*	*1,230*
28	Under $450	"	164	50	73	94	183	40
29	$ 450-$ 949	"	238	61	98	137	218	65
30	950- 1,949	"	474	104	171	283	366	142
31	1,950- 2,949	"	365	82	140	207	375	162
32	2,950- 3,949	"	265	62	126	177	363	153
33	3,950- 4,949	"	175	44	101	125	275	147
34	4,950- 7,449	"	188	50	104	168	307	268
35	7,450- 9,949	"	47	22	25	63	89	123
36	9,950- 14,949	"	26	13	11	36	36	88
37	14,950 and over	"	8	10	1	11	8	42
38	**Value of livestock and poultry, all farms**	$	**5,607,900**	**2,077,900**	**2,755,100**	**5,993,600**	**5,911,000**	**5,874,200**
39	*All farms reporting value of livestock and poultry.*	*No.*	*1,916*	*462*	*840*	*1,265*	*2,176*	*1,044*
40	Under $450	"	67	32	32	46	99	31
41	$ 450-$ 949	"	102	45	44	50	172	25
42	950- 1,949	"	369	113	120	138	486	71
43	1,950- 2,949	"	554	87	216	149	544	121
44	2,950- 3,949	"	443	61	178	165	440	141
45	3,950- 4,949	"	229	32	125	166	269	138
46	4,950- 7,449	"	133	40	92	352	151	275
47	7,450- 9,949	"	9	15	26	137	10	136
48	9,950- 14,949	"	7	13	7	55	2	79
49	14,950 and over	"	3	24	—	7	3	27

TABLEAU 18. Toutes les fermes de recensement – capital agricole, 1961, par comté – suite

Saguenay	Shefford	Sherbrooke	Soulanges	Stanstead	St-Hyacinthe	Unité	Détail	N°
219	**1,847**	**520**	**621**	**1,099**	**1,391**	nomb.	**Nombre total de fermes**	1
3,149,100	**34,952,900**	**11,560,909**	**12,607,900**	**21,940,000**	**30,818,200**	$	**Valeur totale des biens,** toutes fermes	2
							Toutes fermes classées selon la valeur totale des biens:	
–	1	–	–	6	5	nomb.	Moins de $950	3
1	4	2	1	8	5	"	$ 950-$ 1,949	4
2	9	2	–	12	12	"	1,950- 2,949	5
7	26	7	2	16	7	"	2,950- 3,949	6
6	44	8	6	19	14	"	3,950- 4,949	7
25	95	37	34	62	51	"	4,950- 7,449	8
40	159	50	40	95	70	"	7,450- 9,949	9
63	422	128	126	214	240	"	9,950- 14,949	10
53	697	149	261	393	543	"	14,950- 24,949	11
20	364	103	140	242	394	"	24,950- 49,949	12
2	26	34	11	32	50	"	49,950 et plus	13
1,953,700	**20,173,100**	**7,826,600**	**8,126,800**	**12,292,900**	**19,788,900**	$	**Valeur de la terre et des bâtiments,** toutes fermes	14
							Toutes fermes classées selon la valeur de la terre et des bâtiments:	
1	3	–	1	7	6	nomb.	Moins de $950	15
3	19	4	1	23	16	"	$ 950-$ 1,949	16
12	29	9	4	23	15	"	1,950- 2,949	17
22	57	20	7	45	20	"	2,950- 3,949	18
13	103	20	12	45	38	"	3,950- 4,949	19
73	414	89	82	236	156	"	4,950- 7,449	20
20	285	62	102	154	159	"	7,450- 9,949	21
33	483	120	195	312	405	"	9,950- 14,949	22
31	365	118	169	191	417	"	14,950- 24,949	23
10	79	61	46	52	144	"	24,950- 49,949	24
1	10	17	2	11	15	"	49,950 et plus	25
812,600	**6,104,400**	**1,835,000**	**2,438,500**	**4,201,300**	**5,895,000**	$	**Valeur des machines et de l'outillage,** toutes fermes	26
213	*1,752*	*500*	*595*	*1,064*	*1,335*	*nomb.*	*Toutes fermes déclarant la valeur des machines et de l'outillage.*	27
11	97	47	33	71	45	"	Moins de $450	28
18	156	58	38	83	64	"	$ 450-$ 949	29
38	353	114	92	178	192	"	950- 1,949	30
32	287	79	97	177	213	"	1,950- 2,949	31
31	249	44	93	118	208	"	2,950- 3,949	32
23	196	43	71	124	162	"	3,950- 4,949	33
41	267	56	100	183	261	"	4,950- 7,449	34
11	98	26	34	76	92	"	7,450- 9,949	35
5	40	21	30	38	80	"	9,950- 14,949	36
3	9	12	7	16	18	"	14,950 et plus	37
382,800	**8,675,400**	**1,899,300**	**2,042,600**	**5,445,800**	**5,134,300**	$	**Valeur du bétail et de la volaille,** toutes fermes	38
202	*1,719*	*472*	*558*	*1,020*	*1,237*	*nomb.*	*Toutes fermes déclarant la valeur du bétail et de la volaille.*	39
41	63	29	16	47	24	"	Moins de $450	40
30	66	39	25	44	27	"	$ 450-$ 949	41
46	112	72	85	83	104	"	950- 1,949	42
38	167	82	98	106	240	"	1,950- 2,949	43
33	231	65	112	118	266	"	2,950- 3,949	44
7	289	47	100	117	237	"	3,950- 4,949	45
4	488	83	95	260	254	"	4,950- 7,449	46
1	204	30	19	146	54	"	7,450- 9,949	47
1	85	19	6	81	25	"	9,950- 14,949	48
1	14	6	2	18	6	"	14,950 et plus	49

TABLE 18. All census farms — farm capital, 1961, by county — Concluded

No.	Item	Unit	St-Jean	St-Maurice	Témiscamingue	Témiscouata		
						Total	Rivière-du-Loup	Témiscouata
1	**Number of all farms**	No.	**663**	**1,115**	**1,790**	**3,422**	**1,879**	**1,543**
2	**Total capital value, all farms**	$	**16,552,300**	**18,349,700**	**21,813,200**	**46,563,100**	**31,244,200**	**15,318,900**
	All farms classified by total capital value:							
3	Under $950	No.	2	3	2	10	1	9
4	$ 950-$ 1,949	"	2	8	52	78	16	62
5	1,950- 2,949	"	7	18	82	98	13	85
6	2,950- 3,949	"	1	21	96	142	29	113
7	3,950- 4,949	"	5	33	81	146	41	105
8	4,950- 7,449	"	15	115	256	432	138	294
9	7,450- 9,949	"	32	152	234	439	185	254
10	9,950- 14,949	"	122	260	423	814	467	347
11	14,950- 24,949	"	233	329	471	953	730	223
12	24,950- 49,949	"	199	152	86	296	252	44
13	49,950 and over	"	45	24	7	14	7	7
14	**Value of land and buildings, all farms**	$	**10,703,000**	**11,310,200**	**12,245,200**	**27,285,900**	**18,398,900**	**8,887,000**
	All farms classified by value of land and buildings:							
15	Under $950	No.	2	3	23	27	6	21
16	$ 950-$ 1,949	"	8	24	157	200	43	157
17	1,950- 2,949	"	9	37	154	234	47	187
18	2,950- 3,949	"	9	64	171	309	94	215
19	3,950- 4,949	"	5	91	130	287	102	185
20	4,950- 7,449	"	61	271	460	828	418	410
21	7,450- 9,949	"	68	148	254	411	284	127
22	9,950- 14,949	"	185	237	329	680	514	166
23	14,950- 24,949	"	201	178	104	357	305	52
24	24,950- 49,949	"	101	55	3	81	62	19
25	49,950 and over	"	14	7	5	8	4	4
26	**Value of machinery and equipment, all farms**	$	**3,138,800**	**3,180,300**	**5,044,200**	**10,114,200**	**6,415,500**	**3,698,700**
27	*All farms reporting value of machinery and equipment.*	*No.*	*649*	*1,065*	*1,721*	*3,321*	*1,847*	*1,474*
28	Under $450	"	22	133	163	298	116	182
29	$ 450-$ 949	"	37	116	199	361	153	208
30	950- 1,949	"	94	221	371	666	328	338
31	1,950- 2,949	"	100	176	310	523	276	247
32	2,950- 3,949	"	79	134	215	517	330	187
33	3,950- 4,949	"	86	100	158	396	244	152
34	4,950- 7,449	"	116	126	208	381	270	111
35	7,450- 9,949	"	59	36	69	125	91	34
36	9,950- 14,949	"	35	17	24	46	32	14
37	14,950 and over	"	21	6	4	8	7	1
38	**Value of livestock and poultry, all farms**	$	**2,710,500**	**3,859,200**	**4,523,800**	**9,163,000**	**6,429,800**	**2,733,200**
39	*All farms reporting value of livestock and poultry.*	*No.*	*549*	*1,008*	*1,546*	*3,240*	*1,831*	*1,409*
40	Under $450	"	35	53	165	238	60	178
41	$ 450-$ 949	"	33	45	129	243	49	194
42	950- 1,949	"	65	138	233	601	189	412
43	1,950- 2,949	"	82	197	278	697	350	347
44	2,950- 3,949	"	54	210	294	666	498	168
45	3,950- 4,949	"	51	135	233	444	372	72
46	4,950- 7,449	"	107	174	189	320	288	32
47	7,450- 9,949	"	61	32	20	26	22	4
48	9,950- 14,949	"	49	11	5	5	3	2
49	14,950 and over	"	12	13	—	—	—	—

TABLEAU 18. Toutes les fermes de recensement – capital agricole, 1961, par comté – fin

Terrebonne	Vaudreuil	Verchères	Wolfe	Yamaska	Unité	Détail	N°
957	**704**	**901**	**1,314**	**1,540**	**nomb.**	**Nombre total de fermes**	1
22,813,400	**14,528,900**	**20,635,000**	**18,556,700**	**26,670,900**	**$**	**Valeur totale des biens, toutes fermes**	2
						Toutes fermes classées selon la valeur totale des biens:	
1	–	1	2	1	nomb.	Moins de $950	3
5	4	1	7	7	"	$ 950 - $ 1,949	4
3	7	8	17	12	"	1,950 - 2,949	5
7	3	3	27	30	"	2,950 - 3,949	6
13	6	13	38	34	"	3,950 - 4,949	7
41	45	41	122	101	"	4,950 - 7,449	8
63	55	43	191	127	"	7,450 - 9,949	9
192	162	133	454	385	"	9,950 - 14,949	10
353	268	352	365	565	"	14,950 - 24,949	11
208	130	267	85	269	"	24,950 - 49,949	12
71	24	39	6	9	"	49,950 et plus	13
17,185,800	**9,661,200**	**13,394,200**	**10,168,400**	**15,703,200**	**$**	**Valeur de la terre et des bâtiments, toutes fermes**	14
						Toutes fermes classées selon la valeur de la terre et des bâtiments:	
1	–	2	6	4	nomb.	Moins de $950	15
5	7	4	21	16	"	$ 950 - $ 1,949	16
13	7	7	63	37	"	1,950 - 2,949	17
11	8	9	85	59	"	2,950 - 3,949	18
11	16	28	131	59	"	3,950 - 4,949	19
105	118	86	437	312	"	4,950 - 7,449	20
60	118	97	244	279	"	7,450 - 9,949	21
267	207	262	232	469	"	9,950 - 14,949	22
308	158	282	82	269	"	14,950 - 24,949	23
126	49	115	11	34	"	24,950 - 49,949	24
50	17	9	2	2	"	49,950 et plus	25
3,254,700	**2,723,100**	**3,784,000**	**3,343,700**	**5,010,100**	**$**	**Valeur des machines et de l'outillage, toutes fermes**	26
917	*676*	*873*	*1,281*	*1,468*	*nomb.*	*Toutes fermes déclarant la valeur des machines et de l'outillage.*	27
77	36	21	141	107	"	Moins de $450	28
80	39	48	186	117	"	$ 450 - $ 949	29
176	108	135	343	295	"	950 - 1,949	30
184	132	132	189	239	"	1,950 - 2,949	31
105	113	141	155	201	"	2,950 - 3,949	32
92	72	103	100	165	"	3,950 - 4,949	33
126	104	167	110	232	"	4,950 - 7,449	34
45	37	72	44	78	"	7,450 - 9,949	35
19	22	43	10	27	"	9,950 - 14,949	36
13	13	11	3	7	"	14,950 et plus	37
2,372,900	**2,144,600**	**3,456,800**	**5,044,600**	**5,957,600**	**$**	**Valeur du bétail et de la volaille, toutes fermes**	38
818	*603*	*803*	*1,260*	*1,405*	*nomb.*	*Toutes fermes déclarant la valeur du bétail et de la volaille.*	39
84	42	50	34	41	"	Moins de $450	40
94	35	23	33	32	"	$ 450 - $ 949	41
189	57	57	136	111	"	950 - 1,949	42
144	105	106	235	230	"	1,950 - 2,949	43
130	132	151	278	281	"	2,950 - 3,949	44
76	102	150	217	253	"	3,950 - 4,949	45
65	105	190	256	347	"	4,950 - 7,449	46
16	16	50	54	82	"	7,450 - 9,949	47
11	6	18	14	27	"	9,950 - 14,949	48
9	3	8	3	1	"	14,950 et plus	49

TABLE 19. All census farms – livestock and poultry, numbers and values, 1961, by county

No.	Item	Unit	Province	Abitibi	Argenteuil	Arthabaska	Bagot	Beauce	Beauharnois	Bellechasse
1	**Value of livestock and poultry**, all farms	$	308,941,110	6,167,004	2,807,128	10,282,829	7,207,766	9,585,913	2,595,941	6,407,636
	Horses and ponies, all farms:									
2	Total number	No.	97,430	1,768	1,478	2,321	1,008	4,948	523	2,477
3	*All farms reporting*	"	*56,973*	*1,258*	*431*	*1,190*	*608*	*2,858*	*270*	*1,635*
4	Value of horses and ponies	$	19,026,752	358,904	258,650	492,052	180,432	1,004,038	97,278	485,492
	Cattle, all farms:									
5	Total number	No.	1,915,230	49,925	15,698	55,863	37,893	72,372	15,634	35,401
6	*All farms reporting*	"	*83,591*	*2,736*	*561*	*1,873*	*1,535*	*3,304*	*560*	*1,850*
7	Cows and heifers, 2 years and over	"	1,077,235	24,981	9,746	34,409	22,649	37,030	9,365	20,274
8	Heifers, 1 year and under 2 years	"	249,459	5,543	2,155	7,906	5,958	7,907	2,953	4,135
9	Calves, under 1 year	"	450,559	16,194	2,962	10,737	7,518	20,721	2,643	7,979
10	Steers, 1 year and over	"	61,536	1,057	418	1,030	275	2,919	246	1,210
11	Bulls, 1 year and over	"	76,441	2,150	417	1,781	1,493	3,795	427	1,803
12	Cows and heifers, 2 years and over, milking or to be milked.	"	1,006,744	22,819	8,515	31,628	21,755	35,127	8,623	19,549
13	*All farms reporting*	"	*80,509*	*2,596*	*521*	*1,828*	*1,495*	*3,254*	*543*	*1,827*
14	Heifers, 1 year and under 2 years, being raised mainly for milk production.	"	222,568	4,641	1,842	7,337	5,544	6,716	2,759	3,856
15	*All farms reporting*	"	*58,631*	*1,536*	*389*	*1,514*	*1,230*	*2,325*	*475*	*1,362*
16	Value of cattle	$	245,567,975	5,428,229	2,425,592	8,361,755	5,160,047	7,246,670	2,403,351	4,652,036
	Pigs, all farms:									
17	Total number	No.	912,125	7,247	1,400	34,034	41,566	36,960	1,425	37,969
18	*All farms reporting*	"	*47,599*	*1,372*	*172*	*1,005*	*946*	*2,409*	*117*	*1,439*
19	Pigs, 6 months and over	"	189,892	1,869	325	6,036	7,768	7,551	339	7,838
20	Pigs, under 6 months	"	722,233	5,378	1,075	27,998	33,798	29,409	1,086	30,131
21	Sows, 6 months and over, kept for breeding purposes.	"	98,621	814	166	2,621	4,170	4,061	190	4,347
22	*All farms reporting*	"	*28,379*	*511*	*70*	*619*	*668*	*1,435*	*58*	*968*
23	Value of pigs	$	25,172,876	202,650	33,975	957,826	1,215,088	876,708	40,842	947,492
	Sheep, all farms:									
24	Total number	No.	194,665	3,494	1,041	948	461	17,790	61	1,111
25	*All farms reporting*	"	*12,493*	*294*	*39*	*72*	*40*	*1,250*	*5*	*134*
26	Ewes, rams and wethers, 1 year and over	"	96,788	1,791	557	446	245	8,464	34	519
27	Lambs, under 1 year	"	97,877	1,703	484	502	216	9,326	27	592
28	Value of sheep	$	2,575,938	50,707	15,953	16,060	7,982	212,618	915	15,408
	Goats, all farms:									
29	Total number	No.	3,672	82	6	133	60	192	19	30
30	*All farms reporting*	"	*1,488*	*27*	*5*	*49*	*29*	*86*	*10*	*13*
31	Value of goats	$	165,240	3,690	270	5,985	2,700	8,640	855	1,350
32	*All farms reporting livestock (cattle and/or pigs and/or sheep).*	*No.*	*84,893*	*2,782*	*571*	*1,890*	*1,585*	*3,328*	*564*	*1,862*
	Hens and chickens, all farms:									
33	Total number	"	12,935,030	88,546	77,390	398,318	426,875	214,705	52,610	249,011
34	*All farms reporting*	"	*52,382*	*1,718*	*311*	*905*	*659*	*2,625*	*272*	*1,058*
35	Hens and pullets, 6 months and over, kept for laying.		3,195,328	48,072	24,081	81,203	113,449	71,684	15,309	83,537
36	Pullets, 4 to 6 months, intended for laying.	"	1,465,972	13,069	5,568	34,540	88,195	21,686	8,512	53,806
37	All other chicks over 2 months not intended for laying.	"	1,566,339	4,991	539	75,399	72,845	26,974	4,577	29,464
38	Chicks, under 2 months	"	6,707,391	22,414	47,202	207,176	152,386	94,361	24,212	82,204
39	Pullet chicks, under 2 months, intended for laying.		756,518	8,371	1,433	27,621	26,963	13,536	2,762	25,245
40	Value of hens and chickens	$	12,780,300	118,732	71,206	393,512	499,042	226,934	52,238	304,780
	Turkeys, all farms:									
41	Total number	No.	731,988	388	76	12,311	28,895	1,955	35	160
42	*All farms reporting*	"	*1,447*	*20*	*10*	*7*	*17*	*36*	*3*	*5*
43	Value of turkeys	$	3,429,024	3,104	420	55,400	139,565	9,775	193	881
	Ducks, all farms:									
44	Total number	No.	56,637	129	244	79	1,348	201	61	120
45	*All farms reporting*	"	*2,143*	*34*	*25*	*24*	*28*	*77*	*10*	*39*
46	Value of ducks	$	194,172	258	732	183	2,696	402	129	120
	Geese, all farms:									
47	Total number	No.	7,318	185	77	17	63	33	37	33
48	*All farms reporting*	"	*907*	*39*	*11*	*5*	*9*	*13*	*5*	*9*
49	Value of geese	$	28,833	730	330	58	214	128	140	77

TABLEAU 19. Toutes les fermes de recensement — bétail et volaille, nombre et valeur, 1961, par comté

Berthier	Bonaventure	Brome	Chambly	Champlain	Charlevoix			Unité	Détail	N°
					Total	Charlevoix-Est	Charlevoix-Ouest			
3,903,615	2,895,685	3,723,164	952,310	6,242,984	2,520,752	1,030,757	1,489,995	$	**Valeur du bétail et de la volaille,** toutes fermes	1
									Chevaux et poneys, toutes fermes:	
1,096	1,640	1,280	228	1,981	1,091	445	646	nomb.	Nombre total	2
750	*1,283*	*610*	*87*	*1,259*	*800*	*312*	*488*	"	*Toutes fermes déclarant*	3
191,800	383,760	225,280	39,900	396,200	213,836	87,220	126,616	$	Valeur des chevaux et poneys	4
									Bovins, toutes fermes:	
24,243	20,739	23,139	5,043	37,168	15,625	6,472	9,153	nomb.	Nombre total	5
1,139	*1,723*	*832*	*190*	*1,874*	*993*	*400*	*593*	"	*Toutes fermes déclarant*	6
12,647	9,104	14,241	3,331	21,845	7,385	3,149	4,236	"	Vaches et génisses de 2 ans et plus	7
3,033	2,340	3,438	636	4,418	1,619	711	908	"	Génisses de 1 an et de moins de 2 ans	8
7,058	6,611	4,405	798	8,560	4,803	1,966	2,837	"	Veaux de moins de 1 an	9
342	1,750	383	127	758	954	302	652	"	Bouvillons de 1 an et plus	10
1,163	934	672	151	1,587	864	344	520	"	Taureaux de 1 an et plus	11
12,171	8,211	13,442	2,969	20,299	6,862	2,889	3,973	"	Vaches et génisses de 2 ans et plus, en lactation ou devant être traites.	12
1,108	*1,623*	*783*	*176*	*1,817*	*967*	*393*	*574*	"	*Toutes fermes déclarant*	13
2,799	1,668	3,221	565	4,052	1,131	566	565	"	Génisses de 1 an et de moins de 2, élevées principalement pour la production laitière.	14
856	*773*	*645*	*106*	*1,389*	*440*	*220*	*220*	"	*Toutes fermes déclarant*	15
2,941,085	2,034,851	3,017,726	863,387	5,007,250	1,549,515	643,852	905,663	$	Valeur des bovins	16
									Porcs, toutes fermes:	
10,640	5,084	7,839	506	14,188	6,548	3,161	3,387	nomb.	Nombre total	17
522	*1,138*	*335*	*31*	*873*	*748*	*298*	*450*	"	*Toutes fermes déclarant*	18
1,996	1,442	1,515	177	3,005	1,273	641	632	"	Porcs de 6 mois et plus	19
8,644	3,642	6,324	329	11,183	5,275	2,520	2,755	"	Porcs de moins de 6 mois	20
974	580	901	94	1,652	630	305	325	"	Truies de 6 mois et plus, destinées à la reproduction.	21
320	*347*	*193*	*18*	*528*	*292*	*120*	*172*	"	*Toutes fermes déclarant*	22
295,956	152,224	204,996	16,644	385,093	192,796	93,812	98,984	$	Valeur des porcs	23
									Moutons, toutes fermes:	
1,292	11,077	768	35	1,997	8,698	4,140	4,558	nomb.	Nombre total	24
93	*661*	*26*	*4*	*193*	*513*	*214*	*299*	"	*Toutes fermes déclarant*	25
673	5,704	413	26	978	4,309	2,049	2,260	"	Brebis, béliers et moutons de 1 an et plus	26
619	5,373	355	9	1,019	4,389	2,091	2,298	"	Agneaux de moins de 1 an	27
16,742	143,339	11,694	570	27,958	121,612	57,876	63,736	$	Valeur des moutons	28
									Chèvres, toutes fermes :	
18	49	46	4	111	25	13	12	nomb.	Nombre total	29
11	*23*	*26*	*3*	*28*	*16*	*8*	*8*	"	*Toutes fermes déclarant*	30
810	2,205	2,070	180	4,995	1,125	585	540	$	Valeur des chèvres	31
1,160	*1,761*	*849*	*190*	*1,892*	*1,005*	*401*	*604*	*nomb.*	*Toutes fermes déclarant du bétail (bovins et (ou) porcs et (ou) moutons).*	32
									Poules et poulets, toutes fermes:	
532,720	114,754	101,398	22,889	129,148	327,583	133,153	194,430	"	Nombre total	33
607	*1,435*	*480*	*103*	*1,111*	*871*	*331*	*540*	"	*Toutes fermes déclarant*	34
52,319	44,472	22,636	6,686	57,449	37,777	20,622	17,155	"	Poules et poulettes de 6 mois et plus destinées à la ponte.	35
34,632	23,891	6,818	3,604	17,755	14,874	11,927	2,947	"	Poulettes de 2 à 6 mois destinées à la ponte.	36
60,654	7,786	2,221	1,655	13,836	135,673	9,296	126,377	"	Tous autres poulets de 2 mois et plus non destinés à la ponte.	37
385,115	38,605	69,723	10,944	40,108	139,259	91,308	47,951	"	Poussins de moins de 2 mois	38
8,966	14,039	3,768	1,208	8,851	19,925	10,415	9,510	"	Poulettes de moins de 2 mois destinées à la ponte.	39
439,407	170,942	95,073	18,541	172,607	346,431	117,440	228,991	$	Valeur des poules et poulets	40
									Dindons, toutes fermes:	
4,315	1,356	737	1,900	58,103	20,298	6,450	13,848	No.	Nombre total	41
10	*77*	*8*	*2*	*59*	*119*	*75*	*44*	"	*Toutes fermes déclarant*	42
17,260	7,473	4,792	8,550	244,617	93,571	29,732	63,839	$	Valeur des dindons	43
									Canards, toutes fermes:	
211	144	40,297	1,590	394	394	78	316	nomb.	Nombre total	44
23	*28*	*56*	*9*	*62*	*53*	*13*	*40*	"	*Toutes fermes déclarant*	45
422	366	161,188	2,387	697	653	129	524	$	Valeur des canards	46
									Oies, toutes fermes:	
58	229	55	506	839	350	32	318	nomb.	Nombre total	47
7	*35*	*14*	*2*	*11*	*47*	*8*	*39*	"	*Toutes fermes déclarant*	48
133	525	345	2,151	3,567	1,213	111	1,102	$	Valeur des oies	49

TABLE 19. All census farms — livestock and poultry, numbers and values, 1961, by county — Continued

No.	Item	Unit	Châteauguay	Chicoutimi	Compton	Deux-Montagnes	Dorchester	Drummond	Frontenac
1	**Value of livestock and poultry, all farms**	$	4,613,781	3,887,809	7,340,210	4,923,669	8,637,075	6,914,945	5,576,931
	Horses and ponies, all farms:								
2	Total number	No.	806	1,127	2,220	1,182	3,635	1,805	2,797
3	*All farms reporting*	"	*366*	*774*	*1,067*	*650*	*2,220*	*988*	*1,587*
4	Value of horses and ponies	$	144,274	215,257	452,880	222,216	730,635	375,440	648,904
	Cattle, all farms:								
5	Total number	No.	28,151	29,884	47,923	22,895	48,580	41,927	41,627
6	*All farms reporting*	"	*920*	*1,297*	*1,512*	*989*	*2,556*	*1,613*	*1,838*
7	Cows and heifers, 2 years and over	"	17,430	16,933	24,656	15,652	27,316	24,585	21,694
8	Heifers, 1 year and under 2 years	"	4,581	4,354	6,738	3,250	5,116	6,254	4,499
9	Calves, under 1 year	"	4,706	6,760	11,029	3,095	11,904	8,622	12,277
10	Steers, 1 year and over	"	609	839	4,080	183	1,242	939	1,377
11	Bulls, 1 year and over	"	825	998	1,420	715	3,002	1,527	1,780
12	Cows and heifers, 2 years and over, milking or to be milked.	"	16,358	15,888	21,932	14,648	26,533	22,953	20,595
13	*All farms reporting*	"	*875*	*1,249*	*1,406*	*950*	*2,508*	*1,563*	*1,804*
14	Heifers, 1 year and under 2 years, being raised mainly for milk production.	"	4,379	3,971	5,650	3,036	4,807	5,542	4,106
15	*All farms reporting*	"	*691*	*892*	*1,046*	*728*	*1,824*	*1,213*	*1,288*
16	Value of cattle	$	4,259,059	3,200,735	6,142,521	4,355,772	5,684,158	5,572,840	4,292,112
	Pigs, all farms:								
17	Total number	No.	4,368	7,415	21,272	5,474	56,371	18,707	17,676
18	*All farms reporting*	"	*251*	*714*	*725*	*303*	*2,004*	*701*	*1,214*
19	Pigs, 6 months and over	"	915	1,653	4,401	1,471	10,180	3,809	3,796
20	Pigs, under 6 months	"	3,453	5,762	16,871	4,003	46,191	14,898	13,880
21	Sows, 6 months and over, kept for breeding purposes	"	473	728	2,393	864	6,450	1,860	2,392
22	*All farms reporting*	"	*161*	*338*	*486*	*166*	*1,421*	*451*	*795*
23	Value of pigs	$	130,953	188,822	553,069	168,151	1,509,551	514,735	415,676
	Sheep, all farms:								
24	Total number	No.	241	6,343	2,351	143	7,330	1,085	4,253
25	*All farms reporting*	"	*19*	*486*	*113*	*21*	*482*	*75*	*321*
26	Ewes, rams and wethers, 1 year and over	"	152	3,181	1,178	98	3,391	597	2,034
27	Lambs, under 1 year	"	89	3,162	1,173	45	3,939	488	2,219
28	Value of sheep	$	3,348	69,773	37,621	2,145	84,021	14,214	49,002
	Goats, all farms:								
29	Total number	No.	32	24	120	29	58	115	94
30	*All farms reporting*	"	*11*	*5*	*45*	*9*	*27*	*45*	*51*
31	Value of goats	$	1,440	1,080	5,400	1,305	2,610	5,175	4,230
32	*All farms reporting livestock (cattle and/or pigs and/or sheep).*	No.	*931*	*1,308*	*1,535*	*1,006*	*2,576*	*1,639*	*1,850*
	Hens and chickens, all farms:								
33	Total number	"	75,753	144,687	120,966	117,003	517,238	437,372	83,243
34	*All farms reporting*	"	*461*	*1,048*	*907*	*382*	*1,594*	*767*	*1,302*
35	Hens and pullets, 6 months and over, kept for laying	"	25,378	59,884	51,184	52,963	134,068	90,702	31,607
36	Pullets, 2 to 6 months, intended for laying	"	7,899	22,967	17,010	28,404	91,691	36,558	7,783
37	All other chicks over 2 months not intended for laying	"	18,080	9,094	11,182	13,848	76,191	40,581	14,273
38	Chicks, under 2 months	"	24,396	52,742	41,590	21,788	215,288	269,531	29,580
39	Pullet chicks, under 2 months, intended for laying	"	7,014	24,866	6,075	6,724	50,540	15,900	4,969
40	Value of hens and chickens	$	71,903	197,936	146,971	160,266	517,058	366,860	104,806
	Turkeys, all farms:								
41	Total number	No.	329	2,875	237	3,876	27,682	17,165	14,553
42	*All farms reporting*	"	*4*	*52*	*8*	*5*	*56*	*6*	*10*
43	Value of turkeys	$	2,139	10,790	988	13,567	107,965	64,370	61,851
	Ducks, all farms:								
44	Total number	No.	98	354	221	107	402	295	193
45	*All farms reporting*	"	*18*	*41*	*54*	*27*	*54*	*48*	*45*
46	Value of ducks	$	294	708	442	141	1,015	537	300
	Geese, all farms:								
47	Total number	No.	87	555	84	20	16	230	13
48	*All farms reporting*	"	*7*	*71*	*17*	*3*	*6*	*19*	*5*
49	Value of geese	$	371	2,708	318	106	62	774	50

TABLEAU 19. Toutes les fermes de recensement — bétail et volaille, nombre et valeur, 1961, par comté — suite

Gaspé				Hull			Unité	Détail	N°
Total	Gaspé-Est	Gaspé-Ouest	Madeleine Islands — Îles-de-la-Madeleine	Total	Gatineau	Hull			
1,102,434	**519,220**	**420,063**	**163,151**	**4,814,223**	**4,167,383**	**646,840**	**$**	**Valeur du bétail et de la volaille,** toutes fermes	1
								Chevaux et poneys, toutes fermes:	
818	443	235	140	2,328	2,051	277	nomb.	Nombre total	2
748	*406*	*214*	*128*	*1,026*	*911*	*115*	"	*Toutes fermes déclarant*	3
164,095	88,600	50,995	24,500	449,304	395,843	53,461	$	Valeur des chevaux et poneys	4
								Bovins, toutes fermes:	
8,486	3,913	3,310	1,263	35,921	31,145	4,776	nomb.	Nombre total	5
1,038	*538*	*300*	*200*	*1,336*	*1,134*	*202*	"	*Toutes fermes déclarant*	6
3,380	1,561	1,340	479	15,913	13,462	2,451	"	Vaches et génisses de 2 ans et plus	7
851	395	269	187	4,255	3,652	603	"	Génisses de 1 an et de moins de 2 ans	8
2,584	1,159	1,072	353	9,941	8,677	1,264	"	Veaux de moins de 1 an	9
1,235	580	479	176	4,793	4,483	310	"	Bouvillons de 1 an et plus	10
436	218	150	68	1,019	871	148	"	Taureaux de 1 an et plus	11
2,978	1,420	1,140	418	12,505	10,332	2,173	"	Vaches et génisses de 2 ans et plus, en lactation ou devant être traites.	12
930	*480*	*262*	*188*	*1,134*	*944*	*190*	"	*Toutes fermes déclarant*	13
508	217	166	125	2,937	2,413	524	"	Génisses de 1 an et de moins de 2, élevées principalement pour la production laitière.	14
303	*136*	*95*	*72*	*775*	*669*	*106*	"	*Toutes fermes déclarant*	15
760,413	363,572	273,236	123,605	4,037,254	3,479,613	557,641	$	Valeur des bovins	16
								Porcs, toutes fermes:	
2,224	1,008	1,073	143	7,227	6,422	805	nomb.	Nombre total	17
779	*447*	*245*	*87*	*878*	*774*	*104*	"	*Toutes fermes déclarant*	18
630	277	301	52	1,763	1,575	188	"	Porcs de 6 mois et plus	19
1,594	731	772	91	5,464	4,847	617	"	Porcs de moins de 6 mois	20
149	49	83	17	854	747	107	"	Truies de 6 mois et plus, destinées à la reproduction	21
88	*27*	*51*	*10*	*454*	*414*	*40*	"	*Toutes fermes déclarant*	22
66,538	32,048	29,966	4,524	179,100	159,452	19,648	$	Valeur des porcs	23
								Moutons, toutes fermes:	
3,628	372	2,941	315	3,902	3,588	314	nomb.	Nombre total	24
284	*62*	*166*	*56*	*178*	*164*	*14*	"	*Toutes fermes déclarant*	25
1,860	203	1,481	176	2,026	1,834	192	"	Brebis, béliers, et moutons de 1 an et plus	26
1,768	169	1,460	139	1,876	1,754	122	"	Agneaux de moins de 1 an	27
46,612	5,208	38,254	3,150	58,380	53,740	4,640	$	Valeur des moutons	28
								Chèvres, toutes fermes:	
22	11	10	1	49	33	16	nomb.	Nombre total	29
6	*4*	*1*	*1*	*24*	*19*	*5*	"	*Toutes fermes déclarant*	30
990	495	450	45	2,205	1,485	720	$	Valeur des chèvres	31
1,134	*602*	*330*	*202*	*1,362*	*1,159*	*203*	*nomb.*	*Toutes fermes déclarant du bétail (bovins et (ou) porcs et (ou) moutons).*	32
								Poules et poulets, toutes fermes:	
41,642	19,249	17,767	4,626	67,372	58,048	9,324	"	Nombre total	33
985	*477*	*311*	*197*	*947*	*826*	*121*	"	*Toutes fermes déclarant*	34
19,902	9,405	7,609	2,888	32,961	29,766	3,195	"	Poules et poulettes de 6 mois et plus destinées à la ponte	35
4,837	2,185	1,955	697	7,743	6,364	1,379	"	Poulettes de 2 à 6 mois destinées à la ponte	36
1,842	826	859	157	4,193	3,533	660	"	Tous autres poulets de 2 mois et plus non destinés à la ponte.	37
15,061	6,833	7,344	884	22,475	18,385	4,090	"	Poussins de moins de 2 mois	38
3,249	761	1,973	515	6,135	5,413	722	"	Poulettes de moins de 2 mois destinées à la ponte	39
56,781	24,291	25,235	7,255	80,292	70,585	9,707	$	Valeur des poules et poulets	40
								Dindons, toutes fermes:	
2,264	1,923	335	6	2,157	1,940	217	nomb.	Nombre total	41
75	*24*	*49*	*2*	*17*	*15*	*2*	"	*Toutes fermes déclarant*	42
6,693	4,813	1,848	32	6,471	5,820	651	$	Valeur des dindons	43
								Canards, toutes fermes:	
98	58	29	11	213	170	43	nomb.	Nombre total	44
17	*5*	*7*	*5*	*31*	*26*	*5*	"	*Toutes fermes déclarant*	45
184	88	69	27	426	340	86	$	Valeur des canards	46
								Oies, toutes fermes:	
53	46	3	4	209	133	76	nomb.	Nombre total	47
9	*6*	*1*	*2*	*42*	*35*	*7*	"	*Toutes fermes déclarant*	48
128	105	10	13	791	505	286	$	Valeur des oies	49

TABLE 19. All census farms — livestock and poultry, numbers and values, 1961, by county — Continued

No.	Item	Unit	Huntingdon	Iberville	Joliette	Kamouraska	Labelle	Lac-St-Jean			Laprairie
								Total	Lac-St-Jean-Est	Lac-St-Jean-Ouest	
1	**Value of livestock and poultry**, all farms ..	$	5,060,186	3,818,597	4,705,494	4,455,348	2,697,945	9,851,763	3,848,000	6,003,763	1,460,051
	Horses and ponies, all farms:										
2	Total number	No.	1,030	477	1,475	1,682	1,214	2,289	954	1,335	391
3	*All farms reporting*	"	*487*	*215*	*863*	*1,117*	*644*	*1,527*	*573*	*954*	*206*
4	Value of horses and ponies	$	161,710	81,567	283,200	339,764	270,722	451,692	179,352	272,340	67,643
	Cattle, all farms:										
5	Total number	No.	29,159	21,529	25,862	31,953	20,909	71,604	27,889	43,715	8,003
6	*All farms reporting*	"	*914*	*672*	*1,228*	*1,397*	*1,019*	*2,709*	*889*	*1,820*	*411*
7	Cows and heifers, 2 years and over	"	16,752	13,783	14,635	17,679	10,621	40,545	15,749	24,796	4,933
8	Heifers, 1 year and under 2 years	"	5,619	3,618	2,884	3,385	2,256	9,251	3,784	5,467	1,168
9	Calves, under 1 year	"	5,420	3,347	6,431	9,076	6,652	17,437	6,652	10,785	1,350
10	Steers, 1 year and over	"	579	157	769	535	419	1,571	717	854	213
11	Bulls, 1 year and over	"	789	624	1,143	1,278	961	2,800	987	1,813	339
12	Cows and heifers, 2 years and over, milking or to be milked.	"	15,500	13,446	13,889	16,767	10,044	38,475	14,859	23,616	4,702
13	*All farms reporting*	"	*848*	*638*	*1,191*	*1,380*	*987*	*2,660*	*879*	*1,781*	*383*
14	Heifers, 1 year and under 2 years, being raised mainly for milk production.	"	5,127	3,408	2,662	3,186	1,940	8,608	3,485	5,123	1,079
15	*All farms reporting*	"	*720*	*520*	*879*	*1,011*	*655*	*2,072*	*733*	*1,339*	*257*
16	Value of cattle	$	4,627,748	3,463,331	3,216,821	3,396,034	2,136,751	8,009,198	3,057,437	4,951,761	1,182,260
	Pigs, all farms:										
17	Total number	No.	4,292	4,049	21,646	19,171	8,135	27,205	11,041	16,164	4,583
18	*All farms reporting*	"	*282*	*110*	*806*	*1,096*	*700*	*1,875*	*651*	*1,224*	*179*
19	Pigs, 6 months and over	"	944	867	5,002	3,936	1,735	6,069	2,335	3,734	1,441
20	Pigs, under 6 months	"	3,348	3,182	16,644	15,235	6,400	21,136	8,706	12,430	3,142
21	Sows, 6 months and over, kept for breeding purposes.	"	488	468	2,437	2,310	956	3,631	1,277	2,354	561
22	*All farms reporting*	"	*148*	*61*	*523*	*748*	*437*	*1,297*	*445*	*852*	*121*
23	Value of pigs	$	115,016	101,493	514,766	539,333	193,815	779,312	278,128	501,184	138,032
	Sheep, all farms:										
24	Total number	No.	671	203	1,199	5,102	2,741	17,681	11,109	6,572	336
25	*All farms reporting*	"	*22*	*10*	*93*	*327*	*234*	*974*	*482*	*492*	*13*
26	Ewes, rams and wethers, 1 year and over.	"	408	108	621	2,438	1,448	8,633	5,308	3,325	199
27	Lambs, under 1 year	"	263	95	578	2,664	1,293	9,048	5,801	3,247	137
28	Value of sheep	$	15,460	2,980	13,724	66,552	33,875	212,969	143,924	69,045	4,045
	Goats, all farms:										
29	Total number	No.	76	31	22	27	76	64	25	39	62
30	*All farms reporting*	"	*21*	*10*	*7*	*13*	*24*	*40*	*13*	*27*	*11*
31	Value of goats	$	3,420	1,395	990	1,215	3,420	2,880	1,125	1,755	2,790
32	*All farms reporting livestock (cattle and/or pigs and/or sheep).*	*No.*	*933*	*685*	*1,259*	*1,407*	*1,027*	*2,730*	*896*	*1,834*	*437*
	Hens and chickens, all farms:										
33	Total number	"	89,602	163,544	732,383	95,039	47,984	328,535	143,407	185,128	52,453
34	*All farms reporting*	"	*590*	*282*	*634*	*1,096*	*710*	*2,184*	*763*	*1,421*	*201*
35	Hens and pullets, 6 months and over, kept for laying.	"	22,938	23,030	117,290	37,898	22,658	118,461	56,012	62,449	17,254
36	Pullets, 2 to 6 months, intended for laying.	"	4,164	12,317	80,431	9,182	7,277	51,884	21,846	30,038	9,466
37	All other chicks over 2 months not intended for laying.	"	10,276	34,861	85,299	18,937	4,057	24,161	13,859	10,302	7,094
38	Chicks, under 2 months	"	52,224	93,336	449,363	29,022	13,992	134,029	51,690	82,339	18,639
39	Pullet chicks, under 2 months, intended for laying.	"	6,009	3,865	17,702	8,262	3,354	37,346	17,355	19,991	5,325
40	Value of hens and chickens	$	74,258	153,585	537,179	109,125	58,540	371,761	171,897	199,864	60,848
	Turkeys, all farms:										
41	Total number	No.	11,079	2,477	54,735	524	29	5,140	3,618	1,522	903
42	*All farms reporting*	"	*9*	*8*	*15*	*43*	*6*	*161*	*94*	*67*	*4*
43	Value of turkeys	$	60,936	13,625	136,838	2,770	160	18,928	13,583	5,345	4,064
	Ducks, all farms:										
44	Total number	No.	526	126	638	93	150	413	171	242	56
45	*All farms reporting*	"	*54*	*17*	*34*	*24*	*27*	*83*	*32*	*51*	*5*
46	Value of ducks	$	1,052	378	1,914	147	450	826	342	484	120
	Geese, all farms:										
47	Total number	No.	137	46	22	180	49	829	454	375	66
48	*All farms reporting*	"	*16*	*10*	*5*	*13*	*13*	*121*	*56*	*65*	*7*
49	Value of geese	$	586	243	62	408	212	4,197	2,212	1,985	249

TABLEAU 19. Toutes les fermes de recensement — bétail et volaille, nombre et valeur, 1961, par comté — suite

L'Assomption	Lévis	L'Islet	Lotbinière	Maskinongé	Matane			Unité	Détail	N°
					Total	Matane	Matapédia			
3,623,240	2,682,897	3,140,310	8,948,167	3,639,097	5,982,320	2,442,186	3,540,134	$	**Valeur du bétail et de la volaille**, toutes fermes	1
									Chevaux et poneys, toutes fermes:	
1,176	923	1,697	2,933	872	2,358	791	1,567	nomb.	Nombre total	2
675	*624*	*1,117*	*1,758*	*604*	*1,813*	*645*	*1,168*	"	*Toutes fermes déclarant*	3
226,968	155,064	356,370	545,538	137,776	422,187	152,663	269,524	$	Valeur des chevaux et poneys	4
									Bovins, toutes fermes:	
19,182	17,039	19,257	51,279	21,387	45,823	16,213	29,610	nomb.	Nombre total	5
884	*797*	*1,288*	*2,335*	*934*	*2,615*	*976*	*1,639*	"	*Toutes fermes déclarant*	6
11,755	10,454	10,719	27,331	11,437	23,778	8,385	15,393	"	Vaches et génisses de 2 ans et plus	7
2,718	2,074	2,218	6,415	2,681	4,252	1,600	2,652	"	Génisses de 1 an et de moins de 2 ans	8
3,545	3,262	4,731	13,195	5,854	14,230	4,516	9,714	"	Veaux de moins de 1 an	9
351	435	453	1,790	362	1,519	964	555	"	Bouvillons de 1 an et plus	10
815	814	1,136	2,548	1,053	2,044	748	1,296	"	Taureaux de 1 an et plus	11
10,949	9,579	9,991	25,858	10,689	22,814	7,837	14,977	"	Vaches et génisses de 2 ans et plus, en lactation ou devant être traites.	12
847	*782*	*1,268*	*2,280*	*910*	*2,525*	*919*	*1,606*	"	*Toutes fermes déclarant*	13
2,444	1,909	1,978	5,806	2,398	3,595	1,220	2,375	"	Génisses de 1 an et de moins de 2, élevées principalement pour la production laitière.	14
667	*585*	*858*	*1,827*	*716*	*1,460*	*456*	*1,004*	"	*Toutes fermes déclarant*	15
2,796,258	1,955,874	1,935,578	6,421,174	2,729,985	4,695,559	1,869,309	2,826,250	$	Valeur des bovins	16
									Porcs, toutes fermes:	
11,269	13,847	10,384	55,794	14,589	16,961	6,509	10,452	nomb.	Nombre total	17
420	*509*	*1,056*	*1,677*	*562*	*1,837*	*724*	*1,113*	"	*Toutes fermes déclarant*	18
2,876	3,343	2,155	9,596	3,556	4,574	2,006	2,568	"	Porcs de 6 mois et plus	19
8,393	10,504	8,229	46,198	11,033	12,387	4,503	7,884	"	Porcs de moins de 6 mois	20
1,414	1,956	1,188	5,352	1,962	2,261	1,032	1,229	"	Truies de 6 mois et plus, destinées à la reproduction.	21
274	*397*	*576*	*1,159*	*415*	*1,011*	*355*	*656*	"	*Toutes fermes déclarant*	22
342,121	424,982	290,552	1,607,744	413,414	431,895	184,875	247,020	$	Valeur des porcs	23
									Moutons, toutes fermes:	
314	328	3,426	1,340	2,350	20,038	9,541	10,497	nomb.	Nombre total	24
34	*39*	*278*	*132*	*154*	*1,111*	*468*	*643*	"	*Toutes fermes déclarant*	25
201	186	1,704	643	1,123	10,107	4,744	5,363	"	Brebis, béliers et moutons de 1 an et plus	26
113	162	1,722	697	1,227	9,931	4,797	5,134	"	Agneaux de moins de 1 an	27
4,145	3,280	47,982	16,080	33,815	267,574	157,241	110,333	$	Valeur des moutons	28
									Chèvres, toutes fermes:	
32	29	81	209	26	37	14	23	nomb.	Nombre total	29
13	*17*	*26*	*101*	*11*	*14*	*6*	*8*	"	*Toutes fermes déclarant*	30
1,440	1,305	3,645	9,405	1,170	1,665	630	1,035	$	Valeur des chèvres	31
908	*809*	*1,302*	*2,343*	*942*	*2,676*	*1,001*	*1,675*	*nomb.*	*Toutes fermes déclarant du bétail (bovins et (ou) porcs et (ou) moutons).*	32
									Poules et poulets, toutes fermes:	
334,175	127,233	145,281	317,347	422,002	114,009	50,880	63,129	"	Nombre total	33
410	*418*	*940*	*1,366*	*569*	*2,022*	*775*	*1,247*	"	*Toutes fermes déclarant*	34
32,627	52,861	42,122	110,477	34,434	52,117	22,904	29,213	"	Poules et poulettes de 6 mois et plus destinées à la ponte.	35
19,910	34,393	30,067	71,288	21,236	18,760	8,459	10,301	"	Poulettes de 2 à 6 mois destinées à la ponte	36
16,750	8,866	7,379	32,146	8,037	10,590	4,713	5,877	"	Tous autres poulets de 2 mois et plus non destinés à la ponte.	37
264,888	31,113	65,713	103,436	358,295	32,542	14,804	17,738	"	Poussins de moins de 2 mois	38
9,182	12,831	8,239	42,018	10,102	10,438	3,365	7,073	"	Poulettes de moins de 2 mois destinées à la ponte	39
251,002	139,456	165,026	347,097	288,917	157,639	73,195	84,444	$	Valeur des poules et poulets	40
									Dindons, toutes fermes:	
12	618	65,957	120	6,670	979	744	235	nomb.	Nombre total	41
2	*4*	*36*	*6*	*7*	*57*	*41*	*16*	"	*Toutes fermes déclarant*	42
67	2,800	340,999	541	32,216	5,171	3,930	1,241	$	Valeur des dindons	43
									Canards, toutes fermes:	
525	76	87	313	770	195	111	84	nomb.	Nombre total	44
26	*14*	*29*	*63*	*56*	*45*	*25*	*20*	"	*Toutes fermes déclarant*	45
1,118	130	134	480	1,285	503	266	237	$	Valeur des canards	46
									Oies, toutes fermes:	
32	2	8	60	132	38	23	15	nomb.	Nombre total	47
3	*1*	*5*	*8*	*12*	*9*	*6*	*3*	"	*Toutes fermes déclarant*	48
121	6	24	108	519	127	77	50	$	Valeur des oies	49

TABLE 19. All census farms — livestock and poultry, numbers and values, 1961, by county — Continued

No.	Item	Unit	Mégantic	Missisquoi	Montcalm	Montmagny	Montmorency		
							Total	Montmorency No. 1	Montmorency No. 2 (Île-d'Orléans)
1	**Value of livestock and poultry,** all farms	$	**8,775,882**	**5,826,595**	**2,940,214**	**3,138,852**	**2,061,001**	**982,503**	**1,078,498**
	Horses and ponies, all farms:								
2	Total number	No.	3,400	896	1,189	1,428	939	529	410
3	*All farms reporting*	"	*1,684*	*453*	*716*	*937*	*640*	*345*	*295*
4	Value of horses and ponies	$	693,600	153,216	217,587	282,744	182,166	102,626	79,540
	Cattle, all farms:								
5	Total number	No.	52,789	32,276	15,569	20,585	12,256	6,388	5,868
6	*All farms reporting*	"	*1,907*	*1,027*	*854*	*1,107*	*739*	*408*	*331*
7	Cows and heifers, 2 years and over	"	25,695	20,518	9,292	11,170	7,006	3,502	3,504
8	Heifers, 1 year and under 2 years	"	6,593	5,129	2,370	2,304	1,386	634	752
9	Calves, under 1 year	"	13,513	5,426	3,001	5,248	2,766	1,662	1,104
10	Steers, 1 year and over	"	5,236	251	142	635	321	209	112
11	Bulls, 1 year and over	"	1,752	952	764	1,228	777	381	396
12	Cows and heifers, 2 years and over, milking or to be milked.		23,797	19,166	9,067	10,403	6,633	3,202	3,431
13	*All farms reporting*	"	*1,863*	*981*	*842*	*1,085*	*733*	*402*	*331*
14	Heifers, 1 year and under 2 years, being raised mainly for milk production.		5,234	4,770	2,228	2,033	1,315	587	728
15	*All farms reporting*	"	*1,418*	*785*	*683*	*766*	*497*	*237*	*260*
16	Value of cattle	$	7,260,732	4,983,237	2,145,932	2,399,667	1,495,190	754,253	740,937
	Pigs, all farms:								
17	Total number	No.	21,091	6,644	13,675	12,722	7,762	2,232	5,530
18	*All farms reporting*	"	*1,074*	*261*	*537*	*775*	*402*	*201*	*201*
19	Pigs, 6 months and over	"	3,548	1,498	2,489	2,493	1,191	320	871
20	Pigs, under 6 months	"	17,543	5,146	11,186	10,229	6,571	1,912	4,659
21	Sows, 6 months and over, kept for breeding purposes	"	2,178	700	1,580	1,304	652	181	471
22	*All farms reporting*	"	*639*	*152*	*331*	*404*	*174*	*82*	*92*
23	Value of pigs	$	528,457	247,062	407,848	331,723	204,728	58,376	146,352
	Sheep, all farms:								
24	Total number	No.	2,660	784	160	723	362	332	30
25	*All farms reporting*	"	*246*	*27*	*17*	*102*	*42*	*34*	*8*
26	Ewes, rams and wethers, 1 year and over	"	1,238	465	82	387	183	165	18
27	Lambs, under 1 year	"	1,422	319	78	336	179	167	12
28	Value of sheep	$	29,076	12,690	2,010	11,232	3,986	3,650	336
	Goats, all farms:								
29	Total number	No.	108	66	21	39	6	4	2
30	*All farms reporting*	"	*55*	*21*	*9*	*13*	*5*	*3*	*2*
31	Value of goats	$	4,860	2,970	945	1,755	270	180	90
32	*All farms reporting livestock (cattle and/or pigs and/or sheep).*	*No.*	*1,927*	*1,044*	*869*	*1,115*	*753*	*410*	*343*
	Hens and chickens, all farms:								
33	Total number	"	179,456	502,975	88,459	93,126	122,464	27,540	94,924
34	*All farms reporting*	"	*1,206*	*525*	*339*	*746*	*427*	*280*	*147*
35	Hens and pullets, 6 months and over, kept for laying		67,976	73,750	37,122	33,786	37,284	10,819	26,465
36	Pullets, 2 to 6 months, intended for laying	"	23,659	25,464	11,392	9,480	18,131	4,163	13,968
37	All other chicks over 2 months not intended for laying		25,643	71,945	10,305	29,620	9,868	2,076	7,792
38	Chicks, under 2 months	"	62,178	331,816	29,640	20,240	57,181	10,482	46,699
39	Pullet chicks, under 2 months, intended for laying	"	16,448	24,736	3,556	7,889	10,305	2,388	7,917
40	Value of hens and chickens	$	215,440	416,453	107,334	110,837	147,514	36,426	111,088
	Turkeys, all farms:								
41	Total number	No.	10,030	2,140	10,530	105	6,470	6,458	12
42	*All farms reporting*	"	*12*	*2*	*4*	*6*	*15*	*14*	*1*
43	Value of turkeys	$	42,631	9,630	57,916	554	26,982	26,932	50
	Ducks, all farms:								
44	Total number	No.	315	381	301	97	121	34	87
45	*All farms reporting*	"	*63*	*49*	*22*	*23*	*22*	*9*	*13*
46	Value of ducks	$	747	675	642	234	121	34	87
	Geese, all farms:								
47	Total number	No.	64	203	—	32	25	15	10
48	*All farms reporting*	"	*13*	*18*	—	*9*	*5*	*3*	*2*
49	Value of geese	$	339	662	—	106	44	26	18

TABLEAU 19. Toutes les fermes de recensement — bétail et volaille, nombre et valeur, 1961, par comté — suite

Montréal & Jésus Islands — Îles									
Total	Montréal Island — Île	Jésus Island — Île	Napierville	Nicolet	Papineau	Pontiac	Unité	Détail	N°
854,360	**443,232**	**411,128**	**1,752,431**	**10,319,234**	**4,368,408**	**4,701,847**	$	**Valeur du bétail et de la volaille,** toutes fermes	1
								Chevaux et poneys, toutes fermes:	
394	199	195	572	2,760	2,209	1,713	nomb.	Nombre total	2
190	*79*	*111*	*253*	*1,522*	*948*	*787*	"	*Toutes fermes déclarant*	3
69,738	35,223	34,515	106,392	483,000	371,112	337,461	$	Valeur des chevaux et poneys	4
								Bovins, toutes fermes:	
3,236	1,577	1,659	11,120	60,306	29,354	32,297	nomb.	Nombre total	5
202	*81*	*121*	*617*	*2,505*	*1,275*	*1,108*	"	*Toutes fermes déclarant*	6
1,926	864	1,062	6,607	37,682	15,119	13,609	"	Vaches et génisses de 2 ans et plus	7
476	258	218	1,680	8,194	3,689	3,972	"	Génisses de 1 an et de moins de 2 ans	8
564	307	257	1,934	11,586	8,196	9,185	"	Veaux de moins de 1 an	9
153	76	77	360	579	1,101	4,782	"	Bouvillons de 1 an et plus	10
117	72	45	539	2,265	1,249	749	"	Taureaux de 1 an et plus	11
1,369	544	825	6,170	36,500	14,193	10,570	"	Vaches et génisses de 2 ans et plus, en lactation ou devant être traites.	12
145	*44*	*101*	*589*	*2,448*	*1,221*	*934*	"	*Toutes fermes déclarant*	13
250	119	131	1,510	7,760	3,116	2,794	"	Génisses de 1 an et de moins de 2, élevées principalement pour la production laitière.	14
46	*15*	*31*	*394*	*1,975*	*887*	*634*	"	*Toutes fermes déclarant*	15
488,159	228,838	259,321	1,495,821	8,377,733	3,548,467	4,030,116	$	Valeur des bovins	16
								Porcs, toutes fermes:	
4,323	2,843	1,480	2,354	35,948	11,803	7,653	nomb.	Nombre total	17
49	*17*	*32*	*174*	*1,258*	*884*	*731*	"	*Toutes fermes déclarant*	18
1,537	1,194	343	687	7,048	2,349	1,665	"	Porcs de 6 mois et plus	19
2,786	1,649	1,137	1,667	28,900	9,454	5,988	"	Porcs de moins de 6 mois	20
231	112	119	254	3,483	1,255	981	"	Truies de 6 mois et plus, destinées à la reproduction	21
17	*6*	*11*	*58*	*840*	*534*	*448*	"	*Toutes fermes déclarant*	22
190,979	129,810	61,169	60,921	915,596	287,680	201,024	$	Valeur des porcs	23
								Moutons, toutes fermes:	
698	697	1	82	640	2,300	3,807	nomb.	Nombre total	24
8	*7*	*1*	*8*	*71*	*166*	*127*	"	*Toutes fermes déclarant*	25
403	403	—	41	287	1,213	2,029	"	Brebis, béliers et moutons de 1 an et plus	26
295	294	1	41	353	1,087	1,778	"	Agneaux de moins de 1 an	27
8,455	8,440	15	820	10,240	28,687	72,584	$	Valeur des moutons	28
								Chèvres, toutes fermes:	
14	10	4	15	159	25	24	nomb.	Nombre total	29
6	*3*	*3*	*5*	*80*	*16*	*13*	"	*Toutes fermes déclarant*	30
630	450	180	675	7,155	1,125	1,080	$	Valeur des chèvres	31
216	*86*	*130*	*629*	*2,521*	*1,294*	*1,124*	*nomb.*	*Toutes fermes déclarant du bétail (bovins et (ou) porcs et (ou) moutons).*	32
								Poules et poulets, toutes fermes:	
69,380	28,257	41,123	54,457	284,938	111,615	56,051	"	Nombre total	33
134	*52*	*82*	*232*	*1,243*	*867*	*758*	"	*Toutes fermes déclarant*	34
26,647	9,319	17,328	17,414	100,315	44,340	24,556	"	Poules et poulettes de 6 mois et plus destinées à la ponte.	35
17,736	9,187	8,549	7,537	18,589	20,110	3,042	"	Poulettes de 2 à 6 mois destinées à la ponte	36
6,844	3,876	2,968	5,244	21,189	13,808	2,733	"	Tous autres poulets de 2 mois et plus non destinés à la ponte.	37
18,153	5,875	12,278	24,262	144,845	33,357	25,720	"	Poussins de moins de 2 mois	38
9,257	4,000	5,257	2,228	15,702	6,651	8,460	"	Poulettes de moins de 2 mois destinées à la ponte	39
90,782	37,277	53,505	48,040	282,764	128,926	58,238	$	Valeur des poules et poulets	40
								Dindons, toutes fermes:	
1,145	645	500	8,219	50,947	553	240	nomb.	Nombre total	41
4	*3*	*1*	*4*	*17*	*12*	*15*	"	*Toutes fermes déclarant*	42
5,153	2,903	2,250	39,698	242,000	1,385	844	$	Valeur des dindons	43
								Canards, toutes fermes:	
104	49	55	24	440	198	35	nomb.	Nombre total	44
12	*7*	*5*	*6*	*66*	*44*	*14*	"	*Toutes fermes déclarant*	45
212	99	113	51	589	594	57	$	Valeur des canards	46
								Oies, toutes fermes:	
59	45	14	3	48	81	194	nomb.	Nombre total	47
5	*3*	*2*	*1*	*6*	*22*	*37*	"	*Toutes fermes déclarant*	48
252	192	60	13	157	432	443	$	Valeur des oies	49

TABLE 19. All census farms — livestock and poultry, numbers and values, 1961, by county — Continued

No.	Item	Unit	Portneuf	Québec	Richelieu	Richmond	Rimouski	Rouville
1	**Value of livestock and poultry**, all farms	$	5,607,853	2,077,892	2,755,131	5,993,616	5,911,013	5,874,226
	Horses and ponies, all farms:							
2	Total number	No.	2,236	475	834	1,658	2,290	685
3	*All farms reporting*	"	*1,433*	*342*	*557*	*798*	*1,643*	*359*
4	Value of horses and ponies	$	449,436	97,850	135,108	396,262	485,480	139,740
	Cattle, all farms:							
5	Total number	No.	36,129	5,182	19,330	38,046	39,151	26,680
6	*All farms reporting*	"	*1,847*	*408*	*799*	*1,215*	*2,095*	*954*
7	Cows and heifers, 2 years and over	"	22,110	3,335	11,193	22,095	21,074	17,484
8	Heifers, 1 year and under 2 years	"	4,442	562	2,927	5,791	4,289	3,901
9	Calves, under 1 year	"	7,078	895	4,101	7,771	10,859	4,154
10	Steers, 1 year and over	"	675	186	277	1,222	1,023	354
11	Bulls, 1 year and over	"	1,824	204	832	1,167	1,906	787
12	Cows and heifers, 2 years and over, milking or to be milked	"	21,029	2,763	10,439	20,186	19,941	16,506
13	*All farms reporting*	"	*1,805*	*355*	*777*	*1,134*	*2,061*	*921*
14	Heifers, 1 year and under 2 years, being raised mainly for milk production.	"	4,100	455	2,591	5,159	3,918	3,635
15	*All farms reporting*	"	*1,445*	*164*	*595*	*893*	*1,480*	*731*
16	Value of cattle	$	4,534,063	962,174	2,194,459	5,226,384	4,508,961	4,691,540
	Pigs, all farms:							
17	Total number	No.	13,886	2,467	8,783	8,689	17,719	13,883
18	*All farms reporting*	"	*768*	*115*	*356*	*367*	*1,634*	*278*
19	Pigs, 6 months and over	"	3,864	958	2,283	1,459	4,111	3,161
20	Pigs, under 6 months	"	10,022	1,509	6,500	7,230	13,608	10,722
21	Sows, 6 months and over, kept for breeding purposes	"	1,197	253	1,124	744	2,111	1,032
22	*All farms reporting*	"	*406*	*34*	*249*	*215*	*1,053*	*156*
23	Value of pigs	$	429,140	83,302	239,235	239,370	521,370	440,666
	Sheep, all farms:							
24	Total number	No.	971	622	443	932	15,228	68
25	*All farms reporting*	"	*82*	*22*	*34*	*53*	*847*	*7*
26	Ewes, rams and wethers, 1 year and over	"	478	313	203	484	7,453	41
27	Lambs, under 1 year	"	493	309	240	448	7,775	27
28	Value of sheep	$	14,057	9,968	7,088	14,948	212,548	1,278
	Goats, all farms:							
29	Total number	No.	62	31	15	153	75	95
30	*All farms reporting*	"	*30*	*11*	*5*	*61*	*34*	*17*
31	Value of goats	$	2,790	1,395	675	6,885	3,375	4,275
32	*All farms reporting livestock (cattle and/or pigs and/or sheep)*	*No.*	*1,865*	*420*	*807*	*1,227*	*2,122*	*986*
	Hens and chickens, all farms:							
33	Total number	"	111,673	56,602	180,394	84,767	129,893	557,332
34	*All farms reporting*	"	*1,136*	*197*	*363*	*690*	*1,781*	*380*
35	Hens and pullets, 6 months and over, kept for laying	"	52,218	23,971	47,522	38,212	55,443	56,707
36	Pullets, 2 to 6 months, intended for laying	"	19,599	10,685	27,543	7,389	16,191	37,738
37	All other chicks over 2 months not intended for laying	"	5,977	2,602	29,591	2,066	13,544	41,499
38	Chicks, under 2 months	"	33,879	19,344	75,738	37,100	44,715	421,388
39	Pullet chicks, under 2 months, intended for laying	"	9,937	2,802	11,725	4,290	18,752	17,199
40	Value of hens and chickens	$	145,280	78,265	165,359	106,547	165,050	455,784
	Turkeys, all farms:							
41	Total number	No.	9,256	138,183	4,015	342	3,065	23,301
42	*All farms reporting*	"	*17*	*47*	*5*	*4*	*32*	*17*
43	Value of turkeys	$	32,399	844,301	12,728	2,224	13,797	139,806
	Ducks, all farms:							
44	Total number	No.	236	160	298	191	106	280
45	*All farms reporting*	"	*49*	*21*	*31*	*47*	*36*	*18*
46	Value of ducks	$	472	265	415	573	378	560
	Geese, all farms:							
47	Total number	No.	66	121	23	80	10	135
48	*All farms reporting*	"	*9*	*9*	*4*	*17*	*6*	*8*
49	Value of geese	$	216	372	64	423	54	577

TABLEAU 19. Toutes les fermes de recensement — bétail et volaille, nombre et valeur, 1961, par comté — suite

Saguenay	Shefford	Sherbrooke	Soulanges	Stanstead	St-Hyacinthe	Unité	Détail	N°
382,806	8,675,413	1,899,345	2,042,564	5,445,777	5,134,277	$	**Valeur du bétail et de la volaille**, toutes fermes	1
							Chevaux et poneys, toutes fermes:	
139	2,490	433	447	1,303	626	nomb.	Nombre total	2
94	*1,077*	*247*	*213*	*622*	*440*	"	*Toutes fermes déclarant*	3
18,487	468,120	81,837	71,520	250,176	106,420	$	Valeur des chevaux et poneys	4
							Bovins, toutes fermes:	
2,917	48,621	12,955	12,869	32,648	29,037	nomb.	Nombre total	5
172	*1,632*	*428*	*539*	*962*	*1,166*	"	*Toutes fermes déclarant*	6
1,358	31,817	7,456	6,657	18,467	18,688	"	Vaches et génisses de 2 ans et plus	7
347	6,421	2,105	2,158	5,161	4,264	"	Génisses de 1 an et de moins de 2 ans	8
884	8,343	2,595	3,061	7,146	4,823	"	Veaux de moins de 1 an	9
200	475	480	474	909	317	"	Bouvillons de 1 an et plus	10
128	1,565	319	519	965	945	"	Taureaux de 1 an et plus	11
1,238	30,226	6,417	6,175	17,190	18,023	"	Vaches et génisses de 2 ans et plus, en lactation ou devant être traites.	12
162	*1,579*	*400*	*511*	*913*	*1,148*	"	*Toutes fermes déclarant*	13
250	5,957	1,708	1,966	4,601	4,045	"	Génisses de 1 an et de moins de 2, élevées principalement pour la production laitière.	14
92	*1,197*	*298*	*443*	*723*	*950*	"	*Toutes fermes déclarant*	15
315,534	6,962,376	1,532,081	1,785,675	4,463,770	4,210,608	$	Valeur des bovins	16
							Porcs, toutes fermes:	
1,042	31,061	5,496	3,054	15,902	10,711	nomb.	Nombre total	17
146	*901*	*130*	*286*	*479*	*378*	"	*Toutes fermes déclarant*	18
297	6,533	1,057	737	2,948	2,515	"	Porcs de 6 mois et plus	19
745	24,528	4,439	2,317	12,954	8,196	"	Porcs de moins de 6 mois	20
128	3,338	360	287	1,498	1,268	"	Truies de 6 mois et plus, destinées à la reproduction	21
68	*627*	*68*	*142*	*306*	*249*	"	*Toutes fermes déclarant*	22
23,805	897,327	157,907	81,610	506,002	348,255	$	Valeur des porcs	23
							Moutons, toutes fermes:	
752	778	1,136	176	1,333	83	nomb.	Nombre total	24
73	*56*	*23*	*9*	*50*	*14*	"	*Toutes fermes déclarant*	25
388	392	670	106	732	40	"	Brebis, béliers et moutons de 1 an et plus	26
364	386	466	70	601	43	"	Agneaux de moins de 1 an	27
9,340	12,454	23,128	1,832	26,059	1,116	$	Valeur des moutons	28
							Chèvres, toutes fermes:	
1	68	78	10	49	37	nomb.	Nombre total	29
1	*32*	*22*	*6*	*25*	*17*	"	*Toutes fermes déclarant*	30
45	3,060	3,510	450	2,205	1,665	$	Valeur des chèvres	31
185	*1,652*	*437*	*544*	*981*	*1,183*	*nomb.*	*Toutes fermes déclarant du bétail (bovins et (ou) porcs et (ou) moutons).*	32
							Poules et poulets, toutes fermes:	
11,060	380,129	78,409	79,907	230,224	385,457	"	Nombre total	33
175	*840*	*244*	*307*	*541*	*535*	"	*Toutes fermes déclarant*	34
5,662	52,785	28,938	37,487	28,802	105,372	"	Poules et poulettes de 6 mois et plus destinées à la ponte	35
459	21,470	8,125	14,165	11,418	79,065	"	Poulettes de 2 à 6 mois destinées à la ponte	36
619	45,939	5,972	6,797	32,699	62,451	"	Tous autres poulets de 2 mois et plus non destinés à la ponte	37
4,320	259,935	35,374	21,458	157,305	138,569	"	Poussins de moins de 2 mois	38
877	12,049	7,618	5,429	3,979	17,155	"	Poulettes de moins de 2 mois destinées à la ponte	39
14,165	295,359	88,066	100,548	184,728	442,275	$	Valeur des poules et poulets	40
							Dindons, toutes fermes:	
236	8,483	2,610	115	3,699	4,580	nomb.	Nombre total	41
17	*15*	*5*	*1*	*8*	*4*	"	*Toutes fermes déclarant*	42
1,153	36,054	11,745	633	12,023	23,679	$	Valeur des dindons	43
							Canards, toutes fermes:	
9	231	302	87	126	85	nomb.	Nombre total	44
4	*43*	*18*	*8*	*32*	*11*	"	*Toutes fermes déclarant*	45
18	545	760	261	378	255	$	Valeur des canards	46
							Oies, toutes fermes:	
71	31	95	7	123	1	nomb.	Nombre total	47
13	*6*	*8*	*2*	*22*	*1*	"	*Toutes fermes déclarant*	48
259	118	311	35	436	4	$	Valeur des oies	49

TABLE 19. All census farms — livestock and poultry, numbers and values, 1961, by county — Concluded

No.	Item	Unit	St-Jean	St-Maurice	Témis-camingue	Témiscouata		
						Total	Rivière-du-Loup	Témiscouata
1	**Value of livestock and poultry, all farms**	$	2,710,502	3,859,244	4,523,827	9,162,969	6,429,789	2,733,180
	Horses and ponies, all farms:							
2	Total number	No.	269	923	1,047	3,367	2,137	1,230
3	*All farms reporting*	"	*141*	*648*	*679*	*2,346*	*1,398*	*948*
4	Value of horses and ponies	$	45,461	188,292	201,024	710,052	461,592	248,460
	Cattle, all farms:							
5	Total number	No.	14,255	19,893	35,055	61,364	41,023	20,341
6	*All farms reporting*	"	*508*	*927*	*1,450*	*3,083*	*1,785*	*1,298*
7	Cows and heifers, 2 years and over	"	8,835	10,278	16,607	33,560	23,068	10,492
8	Heifers, 1 year and under 2 years	"	2,426	2,352	3,812	6,130	4,219	1,911
9	Calves, under 1 year	"	2,311	6,057	12,172	17,972	11,364	6,608
10	Steers, 1 year and over	"	249	337	1,105	792	506	286
11	Bulls, 1 year and over	"	434	869	1,359	2,910	1,866	1,044
12	Cows and heifers, 2 years and over, milking or to be milked	"	8,129	9,655	15,793	31,984	22,046	9,938
13	*All farms reporting*	"	*487*	*878*	*1,397*	*3,014*	*1,768*	*1,246*
14	Heifers, 1 year and under 2 years, being raised mainly for milk production.	"	2,171	2,207	3,331	5,480	3,834	1,646
15	*All farms reporting*	"	*390*	*656*	*939*	*2,064*	*1,351*	*713*
16	Value of cattle	$	2,534,502	2,812,953	3,976,268	7,135,339	5,043,738	2,091,601
	Pigs, all farms:							
17	Total number	No.	2,411	10,283	9,083	30,942	24,239	6,703
18	*All farms reporting*	"	*117*	*397*	*886*	*2,528*	*1,564*	*964*
19	Pigs, 6 months and over	"	684	2,379	1,952	6,907	5,305	1,602
20	Pigs, under 6 months	"	1,727	7,904	7,131	24,035	18,934	5,101
21	Sows, 6 months and over, kept for breeding purposes	"	376	1,040	1,041	3,402	2,616	786
22	*All farms reporting*	"	*56*	*243*	*491*	*1,657*	*1,152*	*505*
23	Value of pigs	$	80,504	269,893	239,543	887,620	684,084	203,536
	Sheep, all farms:							
24	Total number	No.	35	2,662	2,187	18,233	7,582	10,651
25	*All farms reporting*	"	*4*	*157*	*138*	*1,139*	*547*	*592*
26	Ewes, rams and wethers, 1 year and over	"	30	1,297	1,105	8,792	3,592	5,200
27	Lambs, under 1 year	"	5	1,365	1,082	9,441	3,990	5,451
28	Value of sheep	$	700	37,336	26,267	223,832	117,322	106,510
	Goats, all farms:							
29	Total number	No.	14	65	106	46	24	22
30	*All farms reporting*	"	*6*	*25*	*20*	*17*	*10*	*7*
31	Value of goats	$	630	2,925	4,770	2,070	1,080	990
32	*All farms reporting livestock (cattle and/or pigs and/or sheep)*	*No.*	*524*	*949*	*1,471*	*3,135*	*1,795*	*1,340*
	Hens and chickens, all farms:							
33	Total number	"	27,740	565,913	57,191	153,210	90,090	63,120
34	*All farms reporting*	"	*194*	*496*	*885*	*2,729*	*1,549*	*1,180*
35	Hens and pullets, 6 months and over, kept for laying	"	10,765	51,102	25,125	64,544	35,466	29,078
36	Pullets, 2 to 6 months, intended for laying	"	6,359	12,343	10,166	18,865	10,518	8,347
37	All other chicks over 2 months not intended for laying	"	2,684	50,922	6,184	16,297	11,310	4,987
38	Chicks, under 2 months	"	7,932	451,546	15,716	53,504	32,796	20,708
39	Pullet chicks, under 2 months, intended for laying	"	1,331	6,705	4,689	17,527	10,226	7,301
40	Value of hens and chickens	$	34,281	418,248	68,180	193,663	116,279	77,384
	Turkeys, all farms:							
41	Total number	No.	3,200	28,704	1,353	1,832	959	873
42	*All farms reporting*	"	*2*	*16*	*26*	*139*	*79*	*60*
43	Value of turkeys	$	14,400	129,170	9,067	9,652	5,287	4,365
	Ducks, all farms:							
44	Total number	No.	12	257	116	111	63	48
45	*All farms reporting*	"	*5*	*35*	*23*	*37*	*22*	*15*
46	Value of ducks	$	24	393	207	270	126	144
	Geese, all farms:							
47	Total number	No.	—	15	127	118	74	44
48	*All farms reporting*	"	—	*3*	*24*	*23*	*14*	*9*
49	Value of geese	$	—	34	501	471	281	190

TABLEAU 19. Toutes les fermes de recensement — bétail et volaille, nombre et valeur, 1961, par comté — fin

Terrebonne	Vaudreuil	Verchères	Wolfe	Yamaska	Unité	Détail	N°
2,372,917	**2,144,629**	**3,456,792**	**5,044,637**	**5,957,637**	$	**Valeur du bétail et de la volaille**, toutes fermes	1
						Chevaux et poneys, toutes fermes:	
911	708	702	2,128	1,187	nomb.	Nombre total	2
532	*324*	*431*	*1,022*	*780*	"	*Toutes fermes déclarant*	3
164,891	108,324	134,784	431,984	213,660	$	Valeur des chevaux et poneys	4
						Bovins, toutes fermes:	
10,686	13,838	19,661	33,461	36,541	nomb.	Nombre total	5
695	*554*	*749*	*1,232*	*1,363*	"	*Toutes fermes déclarant*	6
6,684	7,959	12,515	18,607	22,844	"	Vaches et génisses de 2 ans et plus	7
1,187	2,168	2,935	4,222	5,590	"	Génisses de 1 an et de moins de 2 ans	8
2,011	2,867	3,378	7,542	6,683	"	Veaux de moins de 1 an	9
320	334	172	1,971	185	"	Bouvillons de 1 an et plus	10
484	510	661	1,119	1,239	"	Taureaux de 1 an et plus	11
6,041	7,376	11,446	17,362	21,894	"	Vaches et génisses de 2 ans et plus, en lactation ou devant être traites	12
655	*530*	*730*	*1,201*	*1,354*	"	*Toutes fermes déclarant*	13
1,063	1,906	2,779	3,762	5,267	"	Génisses de 1 an et de moins de 2, élevées principalement pour la production laitière.	14
336	*433*	*607*	*924*	*1,159*	"	*Toutes fermes déclarant*	15
1,513,078	1,811,140	3,066,480	4,111,882	5,030,725	$	Valeur des bovins	16
						Porcs, toutes fermes:	
11,712	4,139	2,917	10,401	15,504	nomb.	Nombre total	17
341	*256*	*151*	*580*	*575*	"	*Toutes fermes déclarant*	18
1,611	821	559	1,858	2,847	"	Porcs de 6 mois et plus	19
10,101	3,318	2,358	8,543	12,657	"	Porcs de moins de 6 mois	20
917	418	271	1,136	1,717	"	Truies de 6 mois et plus destinées à la reproduction	21
152	*160*	*98*	*389*	*409*	"	*Toutes fermes déclarant*	22
305,994	100,021	105,764	248,896	449,274	$	Valeur des porcs	23
						Moutons, toutes fermes:	
473	162	37	1,660	700	nomb.	Nombre total	24
41	*10*	*5*	*112*	*79*	"	*Toutes fermes déclarant*	25
262	90	21	746	342	"	Brebis, béliers et moutons de 1 an et plus	26
211	72	16	914	358	"	Agneaux de moins de 1 an	27
5,989	2,520	603	25,814	10,126	$	Valeur des moutons	28
						Chèvres, toutes fermes:	
61	34	4	68	33	nomb.	Nombre total	29
17	*13*	*4*	*35*	*10*	"	*Toutes fermes déclarant*	30
2,745	1,530	180	3,060	1,485	$	Valeur des chèvres	31
733	*564*	*769*	*1,237*	*1,372*	*nomb.*	*Toutes fermes déclarant du bétail (bovins et (ou) porcs et (ou) moutons)*	32
						Poules et poulets, toutes fermes:	
302,094	94,551	151,750	134,588	288,415	"	Nombre total	33
414	*266*	*369*	*739*	*654*	"	*Toutes fermes déclarant*	34
39,176	29,888	40,317	42,233	54,379	"	Poules et poulettes de 6 mois et plus destinées à la ponte	35
27,479	11,928	21,107	8,050	18,471	"	Poulettes de 2 à 6 mois destinées à la ponte	36
51,090	22,984	9,677	22,056	43,139	"	Tous autres poulets de 2 mois et plus non destinés à la ponte	37
184,349	29,751	80,649	62,249	172,426	"	Poussins de moins de 2 mois	38
6,982	7,999	13,185	8,750	11,473	"	Poulettes de moins de 2 mois destinées à la ponte	39
273,810	108,691	145,912	140,420	224,590	$	Valeur des poules et poulets	40
						Dindons, toutes fermes:	
30,291	2,375	812	18,241	6,006	nomb.	Nombre total	41
14	*3*	*2*	*10*	*8*	"	*Toutes fermes déclarant*	42
106,020	11,875	2,842	82,086	27,027	$	Valeur des dindons	43
						Canards, toutes fermes:	
135	185	110	161	262	nomb.	Nombre total	44
25	*15*	*19*	*32*	*33*	"	*Toutes fermes déclarant*	45
270	370	220	322	477	$	Valeur des canards	46
						Oies, toutes fermes:	
28	37	2	49	120	nomb.	Nombre total	47
6	*7*	*1*	*5*	*8*		*Toutes fermes déclarant*	48
120	158	7	173	273	$	Valeur des oies	49

TABLE 20. All census farms — value of agricultural products sold, 1960,[1] by county

Note: The figures reported in this table were collected primarily for purposes of farm classification but are being published because of their usefulness for studies at the county or census division level. They differ from the cash income figures published by the Agriculture Division, DBS, and the user should exercise caution when using them. See "Introduction".

An X indicates that figures are withheld to avoid disclosing individual operations but these are included in the total.

No.	Item	Unit	Province	Abitibi	Argenteuil	Arthabaska	Bagot	Beauce	Beauharnois	Bellechasse
	Field crops:									
1	Wheat	$	14,040	280	X	X	2,010	390	–	X
2	*All farms reporting*	No.	*120*	*6*	*X*	*X*	*5*	*5*	–	*X*
3	Other cash grains	$	2,595,570	17,690	9,900	14,610	88,910	8,550	35,840	11,720
4	*All farms reporting*	No.	*7,274*	*122*	*28*	*59*	*236*	*55*	*71*	*50*
5	Oilseeds	$	124,980	150	–	–	–	180	X	X
6	*All farms reporting*	No.	*190*	*3*	–	–	–	*3*	*X*	*X*
7	Hay and fodder	$	5,110,810	174,190	28,180	63,150	316,850	44,690	28,650	51,340
8	*All farms reporting*	No.	*16,672*	*958*	*55*	*280*	*587*	*299*	*83*	*266*
9	Potatoes, roots, tobacco, sugar beets and other field crops.	$	13,295,720	45,410	4,750	83,720	224,990	35,640	1,800	102,090
10	*All farms reporting*	No.	*16,951*	*412*	*23*	*135*	*185*	*396*	*21*	*339*
11	Other receipts[2]	$	80,000	–	X	830	820	5,090	–	3,240
12	*All farms reporting*	No.	*697*	–	*X*	*7*	*3*	*61*	–	*26*
	Other crops:									
13	Vegetables	$	9,046,770	12,410	430	4,330	278,980	8,330	130,270	6,950
14	*All farms reporting*	No.	*4,776*	*51*	*3*	*15*	*137*	*31*	*66*	*25*
15	Tree fruits	$	4,485,250	X	1,380	37,850	51,950	2,250	1,550	1,360
16	*All farms reporting*	No.	*1,958*	*X*	*4*	*36*	*30*	*24*	*5*	*14*
17	Small fruits	$	1,161,860	670	1,320	2,530	35,940	8,270	6,220	82,730
18	*All farms reporting*	No.	*2,389*	*4*	*7*	*17*	*45*	*27*	*25*	*226*
19	Greenhouse and nursery products	$	2,535,060	X	33,050	X	5,560	X	X	X
20	*All farms reporting*	No.	*338*	*X*	*5*	*X*	*3*	*X*	*X*	*X*
	Livestock and poultry:									
21	Cattle	$	35,055,580	838,700	353,260	1,021,970	571,390	1,053,370	242,150	694,140
22	*All farms reporting*	No.	*71,874*	*2,190*	*477*	*1,758*	*1,370*	*2,910*	*470*	*1,691*
23	Pigs	$	37,706,200	252,220	45,650	1,701,810	1,974,960	1,467,310	40,050	1,617,250
24	*All farms reporting*	No.	*37,475*	*843*	*110*	*900*	*827*	*1,893*	*73*	*1,286*
25	Sheep	$	1,200,280	19,890	8,080	7,620	4,080	111,020	X	6,320
26	*All farms reporting*	No.	*9,346*	*154*	*35*	*44*	*23*	*1,082*	*X*	*86*
27	Horses	$	1,127,960	25,050	79,660	23,200	10,160	26,970	5,590	31,190
28	*All farms reporting*	No.	*5,496*	*175*	*65*	*134*	*75*	*198*	*27*	*172*
29	Hens and chickens	$	16,515,820	30,170	54,270	620,310	401,800	178,150	79,310	278,520
30	*All farms reporting*	No.	*8,337*	*124*	*32*	*201*	*209*	*193*	*55*	*236*
31	Turkeys	$	4,565,650	350	X	70,410	560,970	6,150	3,960	1,860
32	*All farms reporting*	No.	*824*	*4*	*X*	*7*	*19*	*9*	*4*	*5*
33	Other poultry	$	552,870	810	110	4,540	8,590	2,000	180	1,410
34	*All farms reporting*	No.	*602*	*10*	*5*	*8*	*9*	*17*	*3*	*10*
	Other products:									
35	Dairy products	$	132,348,970	2,526,060	1,291,520	4,597,310	2,996,100	3,009,170	1,630,490	2,184,390
36	*All farms reporting*	No.	*70,729*	*2,109*	*408*	*1,697*	*1,391*	*2,787*	*480*	*1,647*
37	Eggs	$	13,397,890	174,070	132,370	478,340	530,650	174,770	64,070	418,400
38	*All farms reporting*	No.	*19,630*	*563*	*90*	*331*	*391*	*714*	*110*	*431*
39	Wool	$	217,530	3,380	11,380	1,310	230	14,940	X	2,030
40	*All farms reporting*	No.	*5,012*	*77*	*24*	*28*	*4*	*557*	*X*	*36*
41	Honey and beeswax	$	204,860	1,750	590	3,910	24,290	550	5,660	3,010
42	*All farms reporting*	No.	*494*	*8*	*4*	*9*	*10*	*4*	*10*	*8*
43	Fur-bearing animals	$	618,510	1,110	–	–	X	1,850	–	X
44	*All farms reporting*	No.	*156*	*11*	–	–	*X*	*5*	–	*Y*
45	Maple products	$	6,758,540	–	27,470	346,870	82,340	976,810	12,430	271,170
46	*All farms reporting*	No.	*14,772*	–	*72*	*557*	*273*	*1,796*	*62*	*738*
47	Forest products	$	9,357,590	119,390	84,490	163,270	30,630	389,290	1,720	212,690
48	*All farms reporting*	No.	*24,273*	*318*	*150*	*489*	*123*	*1,370*	*13*	*683*
49	Other agricultural products	$	335,370	6,330	710	4,430	2,390	11,100	620	6,030
50	*All farms reporting*	No.	*1,041*	*25*	*5*	*22*	*16*	*43*	*6*	*33*

[1] June 1, 1960 to May 31, 1961.
[2] Includes P.F.A.A. payments, crop insurance, etc.

TABLEAU 20. Toutes les fermes de recensement — valeur des produits agricoles vendus, 1960[1], par comté

Nota: Les chiffres de ce tableau ont été réunis surtout pour les besoins du classement des fermes mais ils sont publiés en raison de leur utilité dans les études à l'échelon du comté ou de la division de recensement. Ils diffèrent de ceux du revenu monétaire publiés par la Division de l'agriculture du B.F.S. et l'usager ne devra les utiliser qu'avec réserve. Voir l'Introduction.

Un X indique que les chiffres sont retenus afin de ne pas divulguer les opérations particulières, mais ils sont compris dans les totaux.

Berthier	Bonaventure	Brome	Chambly	Champlain	Charlevoix			Unité	Détail	N°
					Total	Charlevoix-Est	Charlevoix-Ouest			
									Grandes cultures:	
X	290	X	—	1,050	X	—	X	$	Blé	1
X	*7*	*X*	—	*5*	*X*	—	*X*	*nomb.*	*Toutes fermes déclarant*	2
36,340	12,770	2,790	53,240	26,430	1,930	540	1,390	$	Autres céréales pour la vente	3
135	*112*	*11*	*96*	*127*	*11*	*3*	*8*	*nomb.*	*Toutes fermes déclarant*	4
X	—	—	7,360	—	—	—	—	$	Graines oléagineuses	5
X	—	—	*14*	—	—	—	—	*nomb.*	*Toutes fermes déclarant*	6
163,840	50,030	41,690	100,960	80,780	25,010	10,220	14,790	$	Foin et fourrages	7
369	*294*	*143*	*156*	*286*	*91*	*39*	*52*	*nomb.*	*Toutes fermes déclarant*	8
930,200	137,820	15,680	3,020	275,160	79,010	16,960	62,050	$	Pommes de terre, plantes-racines, tabac, betteraves à sucre et autres grandes cultures.	9
197	*664*	*59*	*13*	*361*	*337*	*125*	*212*	*nomb.*	*Toutes fermes déclarant*	10
160	790	1,710	160	X	880	X	X	$	Autres recettes[2]	11
3	*9*	*4*	*3*	*X*	*27*	*X*	*X*	*nomb.*	*Toutes fermes déclarant*	12
									Autres cultures:	
44,600	15,360	5,470	118,850	17,140	13,340	8,400	4,940	$	Légumes	13
32	*59*	*11*	*52*	*62*	*29*	*16*	*13*	*nomb.*	*Toutes fermes déclarant*	14
1,030	3,000	26,310	63,080	10,320	8,240	1,520	6,720	$	Fruits de verger	15
7	*24*	*22*	*5*	*15*	*42*	*9*	*33*	*nomb.*	*Toutes fermes déclarant*	16
14,180	8,540	6,200	4,050	8,430	14,600	470	14,130	$	Petits fruits	17
29	*33*	*16*	*14*	*34*	*46*	*5*	*41*	*nomb.*	*Toutes fermes déclarant*	18
7,120	X	X	18,790	X	2,150	X	X	$	Produits de serre et de pépinière	19
3	*X*	*X*	*10*	*X*	*4*	*X*	*X*	*nomb.*	*Toutes fermes déclarant*	20
									Bétail et volaille:	
391,640	360,150	403,170	172,870	595,660	242,910	98,310	144,600	$	Bovins	21
970	*1,247*	*701*	*152*	*1,626*	*779*	*350*	*429*	*nomb.*	*Toutes fermes déclarant*	22
377,420	123,340	387,210	11,500	552,840	203,290	108,950	94,340	$	Porcs	23
415	*596*	*274*	*15*	*647*	*444*	*180*	*264*	*nomb.*	*Toutes fermes déclarant*	24
7,980	63,640	6,810	X	12,980	54,800	25,240	29,560	$	Moutons	25
54	*515*	*18*	*X*	*124*	*411*	*177*	*234*	*nomb.*	*Toutes fermes déclarant*	26
7,130	11,320	9,140	1,850	22,500	4,940	1,800	3,140	$	Chevaux	27
65	*90*	*64*	*10*	*105*	*37*	*17*	*20*	*nomb.*	*Toutes fermes déclarant*	28
415,070	26,800	109,470	35,240	118,840	629,120	486,350	142,770	$	Poules et poulets	29
156	*146*	*66*	*15*	*134*	*69*	*26*	*43*	*nomb.*	*Toutes fermes déclarant*	30
23,620	4,370	13,530	X	259,070	114,040	33,420	80,620	$	Dindons	31
10	*28*	*4*	*X*	*45*	*43*	*16*	*27*	*nomb.*	*Toutes fermes déclarant*	32
2,890	1,510	350,270	15,220	12,400	2,900	X	X	$	Autre volaille	33
12	*16*	*6*	*6*	*8*	*25*	*X*	*X*	*nomb.*	*Toutes fermes déclarant*	34
									Autres produits:	
1,619,840	720,530	1,628,330	731,410	2,987,020	624,930	271,040	353,890	$	Produits laitiers	35
1,005	*1,347*	*702*	*151*	*1,626*	*745*	*285*	*460*	*nomb.*	*Toutes fermes déclarant*	36
199,720	137,320	73,820	40,870	282,530	129,280	97,470	31,810	$	Oeufs	37
205	*715*	*135*	*41*	*476*	*272*	*106*	*166*	*nomb.*	*Toutes fermes déclarant*	38
2,000	12,170	1,050	X	2,680	7,770	4,310	3,460	$	Laine	39
37	*303*	*17*	*X*	*68*	*200*	*83*	*117*	*nomb.*	*Toutes fermes déclarant*	40
2,990	680	910	1,170	1,070	—	—	—	$	Miel et cire d'abeille	41
12	*3*	*5*	*3*	*8*	—	—	—	*nomb.*	*Toutes fermes déclarant*	42
10,590	X	148,460	—	—	X	X	—	$	Animaux à fourrure	43
4	*X*	*11*	—	—	*X*	*X*	—	*nomb.*	*Toutes fermes déclarant*	44
33,820	4,720	218,360	1,800	36,740	3,000	X	X	$	Produits de l'érable	45
146	*22*	*343*	*4*	*167*	*18*	*X*	*X*	*nomb.*	*Toutes fermes déclarant*	46
106,930	238,590	95,220	4,380	228,100	164,650	84,740	79,910	$	Produits forestiers	47
249	*661*	*208*	*6*	*515*	*473*	*217*	*256*	*nomb.*	*Toutes fermes déclarant*	48
2,640	4,160	1,080	—	3,340	2,360	X	X	$	Autres produits agricoles	49
6	*22*	*10*	—	*19*	*23*	*X*	*X*	*nomb.*	*Toutes fermes déclarant*	50

[1] 1er juin 1960 au 31 mai 1961.
[2] Comprend les paiements de P.A.A.P., l'assurance-récoltes, etc.

TABLE 20. All census farms — value of agricultural products sold, 1960,[1] by county — Continued

No.	Item	Unit	Châteauguay	Chicoutimi	Compton	Deux-Montagnes	Dorchester	Drummond	Frontenac
	Field crops:								
1	Wheat	$	—	X	410	—	X	X	X
2	*All farms reporting*	No.	—	*X*	*3*	—	*X*	*X*	*X*
3	Other cash grains	$	66,510	13,150	12,910	53,360	6,560	27,490	2,790
4	*All farms reporting*	No.	*139*	*46*	*49*	*146*	*38*	*107*	*19*
5	Oilseeds	$	—	—	—	—	—	—	—
6	*All farms reporting*	No.	—	—	—	—	—	—	—
7	Hay and fodder	$	59,160	36,030	69,140	60,280	47,820	87,150	33,040
8	*All farms reporting*	No.	*190*	*191*	*224*	*185*	*345*	*372*	*216*
9	Potatoes, roots, tobacco, sugar beets and other field crops	$	44,860	238,110	205,920	178,100	27,320	88,410	9,700
10	*All farms reporting*	No.	*78*	*400*	*150*	*236*	*258*	*236*	*182*
11	Other receipts[2]	$	1,340	1,500	500	700	200	4,620	220
12	*All farms reporting*	No.	*4*	*9*	*5*	*6*	*4*	*46*	*4*
	Other crops:								
13	Vegetables	$	1,167,280	29,940	2,990	285,510	2,550	21,060	880
14	*All farms reporting*	No.	*148*	*64*	*15*	*242*	*22*	*25*	*7*
15	Tree fruits	$	107,100	600	33,480	615,240	1,360	24,130	660
16	*All farms reporting*	No.	*79*	*5*	*16*	*200*	*14*	*33*	*15*
17	Small fruits	$	38,450	4,890	11,600	116,210	1,100	10,870	250
18	*All farms reporting*	No.	*58*	*19*	*15*	*211*	*9*	*22*	*3*
19	Greenhouse and nursery products	$	27,400	6,820	X	93,860	X	9,930	—
20	*All farms reporting*	No.	*5*	*4*	*X*	*23*	*X*	*5*	—
	Livestock and poultry:								
21	Cattle	$	758,060	420,030	1,104,930	582,790	938,930	748,350	567,950
22	*All farms reporting*	No.	*815*	*988*	*1,308*	*812*	*2,389*	*1,432*	*1,603*
23	Pigs	$	130,750	296,730	965,840	200,100	2,426,460	728,190	706,460
24	*All farms reporting*	No.	*163*	*470*	*625*	*205*	*1,771*	*587*	*951*
25	Sheep	$	920	34,020	12,800	510	42,090	5,230	26,830
26	*All farms reporting*	No.	*9*	*334*	*74*	*7*	*409*	*34*	*222*
27	Horses	$	6,660	13,250	89,410	8,420	28,910	45,630	19,520
28	*All farms reporting*	No.	*38*	*62*	*134*	*43*	*214*	*118*	*113*
29	Hens and chickens	$	97,100	65,730	141,160	122,680	615,440	922,150	117,850
30	*All farms reporting*	No.	*78*	*185*	*104*	*69*	*482*	*180*	*65*
31	Turkeys	$	8,100	17,560	1,370	19,360	66,270	60,650	71,780
32	*All farms reporting*	No.	*6*	*30*	*5*	*4*	*42*	*8*	*13*
33	Other poultry	$	760	3,220	890	X	—	11,520	170
34	*All farms reporting*	No.	*5*	*39*	*8*	*X*	—	*14*	*6*
	Other products:								
35	Dairy products	$	3,125,150	2,233,940	2,330,880	2,941,130	2,589,320	3,074,390	1,852,140
36	*All farms reporting*	No.	*802*	*988*	*1,182*	*785*	*2,360*	*1,442*	*1,612*
37	Eggs	$	96,170	297,050	228,160	321,070	629,190	382,370	90,140
38	*All farms reporting*	No.	*192*	*554*	*248*	*123*	*709*	*268*	*368*
39	Wool	$	380	10,620	2,430	210	5,840	1,770	3,080
40	*All farms reporting*	No.	*8*	*168*	*57*	*5*	*165*	*24*	*117*
41	Honey and beeswax	$	6,160	2,350	920	4,870	1,600	8,340	X
42	*All farms reporting*	No.	*9*	*13*	*5*	*11*	*7*	*11*	*X*
43	Fur-bearing animals	$	X	121,050	X	—	940	—	X
44	*All farms reporting*	No.	*X*	*3*	*X*	—	*5*	—	*X*
45	Maple products	$	31,690	X	216,850	126,470	442,650	64,250	552,250
46	*All farms reporting*	No.	*101*	*X*	*383*	*320*	*972*	*159*	*834*
47	Forest products	$	17,330	232,630	437,790	35,090	451,530	110,310	374,040
48	*All farms reporting*	No.	*53*	*382*	*765*	*114*	*1,339*	*302*	*937*
49	Other agricultural products	$	1,020	2,750	3,080	2,340	6,490	2,610	8,430
50	*All farms reporting*	No.	*6*	*14*	*14*	*9*	*33*	*23*	*47*

[1] June 1, 1960 to May 31, 1961.
[2] Includes P.F.A.A. payments, crop insurance, etc.

TABLEAU 20. Toutes les fermes de recensement – valeur des produits agricoles vendus, 1960[1], par comté – suite

Gaspé				Hull			Unité	Détail	N°
Total	Gaspé-Est	Gaspé-Ouest	Madeleine Islands – Îles-de-la-Madeleine	Total	Gatineau	Hull			
								Grandes cultures:	
X	–	X	–	640	320	320	$	Blé	1
X	–	*X*	–	*6*	*3*	*3*	*nomb.*	*Toutes fermes déclarant*	2
3,790	1,190	2,330	270	44,450	38,310	6,140	$	Autres céréales pour la vente	3
44	*11*	*26*	*7*	*162*	*141*	*21*	*nomb.*	*Toutes fermes déclarant*	4
X	–	–	X	X	X	X	$	Graines oléagineuses	5
X	–	–	*X*	*X*	*X*	*X*	*nomb.*	*Toutes fermes déclarant*	6
53,300	13,800	35,180	4,320	75,300	66,130	9,170	$	Foin et fourrages	7
314	*122*	*128*	*64*	*277*	*239*	*38*	*nomb.*	*Toutes fermes déclarant*	8
74,640	32,920	30,310	11,410	58,860	X	X	$	Pommes de terre, plantes-racines, tabac, betteraves à sucre et autres grandes cultures.	9
504	*215*	*162*	*127*	*182*	*X*	*X*	*nomb.*	*Toutes fermes déclarant*	10
540	X	380	X	180	X	X	$	Autres recettes[2]	11
6	*X*	*3*	*X*	*5*	*X*	*X*	*nomb.*	*Toutes fermes déclarant*	12
								Autres cultures:	
25,680	18,490	6,880	310	59,580	X	X	$	Légumes	13
75	*36*	*28*	*11*	*36*	*X*	*X*	*nomb.*	*Toutes fermes déclarant*	14
340	–	340	–	8,060	8,060	–	$	Fruits de verger	15
6	–	*6*	–	*7*	*7*	–	*nomb.*	*Toutes fermes déclarant*	16
4,040	X	X	–	14,300	11,050	3,250	$	Petits fruits	17
13	*X*	*X*	–	*27*	*24*	*3*	*nomb.*	*Toutes fermes déclarant*	18
X	X	–	–	53,960	X	X	$	Produits de serre et de pépinière	19
X	*X*	–	–	*6*	*X*	*X*	*nomb.*	*Toutes fermes déclarant*	20
								Bétail et volaille:	
146,570	73,050	54,250	19,270	1,000,270	918,860	81,410	$	Bovins	21
696	*380*	*204*	*112*	*1,112*	*953*	*159*	*nomb.*	*Toutes fermes déclarant*	22
40,970	14,640	25,380	950	205,470	189,680	15,790	$	Porcs	23
260	*135*	*115*	*10*	*511*	*457*	*54*	*nomb.*	*Toutes fermes déclarant*	24
15,740	1,110	13,620	1,010	20,140	18,830	1,310	$	Moutons	25
142	*17*	*108*	*17*	*114*	*108*	*6*	*nomb.*	*Toutes fermes déclarant*	26
5,750	2,750	2,070	930	26,760	25,350	1,410	$	Chevaux	27
45	*24*	*14*	*7*	*108*	*100*	*8*	*nomb.*	*Toutes fermes déclarant*	28
4,760	2,000	2,640	120	17,330	15,220	2,110	$	Poules et poulets	29
63	*19*	*37*	*7*	*80*	*73*	*7*	*nomb.*	*Toutes fermes déclarant*	30
2,880	X	770	X	14,350	X	X	$	Dindons	31
21	*X*	*17*	*X*	*6*	*X*	*X*	*nomb.*	*Toutes fermes déclarant*	32
270	230	X	X	1,350	X	X	$	Autre volaille	33
7	*5*	*X*	*X*	*6*	*X*	*X*	*nomb.*	*Toutes fermes déclarant*	34
								Autres produits:	
207,940	120,250	82,030	5,660	1,043,770	803,790	239,980	$	Produits laitiers	35
488	*284*	*156*	*48*	*836*	*687*	*149*	*nomb.*	*Toutes fermes déclarant*	36
54,060	24,610	27,440	2,010	119,040	112,290	6,750	$	Oeufs	37
426	*181*	*194*	*51*	*273*	*255*	*18*	*nomb.*	*Toutes fermes déclarant*	38
4,260	500	3,570	190	4,430	3,660	770	$	Laine	39
94	*13*	*73*	*8*	*72*	*67*	*5*	*nomb.*	*Toutes fermes déclarant*	40
–	–	–	–	840	840	–	$	Miel et cire d'abeille	41
–	–	–	–	*3*	*3*	–	*nomb.*	*Toutes fermes déclarant*	42
X	–	X	–	X	X	–	$	Animaux à fourrure	43
X	–	*X*	–	*X*	*X*	–	*nomb.*	*Toutes fermes déclarant*	44
2,560	1,860	700	–	12,200	10,910	1,290	$	Produits de l'érable	45
11	*8*	*3*	–	*40*	*31*	*9*	*nomb.*	*Toutes fermes déclarant*	46
89,400	23,250	65,680	470	254,690	251,450	3,240	$	Produits forestiers	47
268	*99*	*161*	*8*	*463*	*446*	*17*	*nomb.*	*Toutes fermes déclarant*	48
1,480	X	700	X	6,340	X	X	$	Autres produits agricoles	49
8	*X*	*3*	*X*	*14*	*X*	*X*	*nomb.*	*Toutes fermes déclarant*	50

[1] 1er juin 1960 au 31 mai 1961.
[2] Comprend les paiements de P.A.A.P., l'assurance-récoltes, etc.

TABLE 20. All census farms – value of agricultural products sold, 1960,[1] by county – Continued

No.	Item	Unit	Huntingdon	Iberville	Joliette	Kamouraska	Labelle	Lac-St-Jean		
								Total	Lac-St-Jean-Est	Lac-St-Jean-Ouest
	Field crops:									
1	Wheat	$	X	–	X	1,260	X	270	X	X
2	*All farms reporting*	No.	*X*	–	*X*	*3*	*X*	*6*	*X*	*X*
3	Other cash grains	$	13,900	68,910	64,970	15,170	15,220	77,830	10,240	67,590
4	*All farms reporting*	No.	*48*	*160*	*157*	*61*	*65*	*274*	*46*	*228*
5	Oilseeds	$	–	1,330	X	X	–	–	–	–
6	*All farms reporting*	No.	–	*3*	*X*	*X*	–	–	–	–
7	Hay and fodder	$	62,110	114,940	60,110	34,970	59,280	132,990	39,040	93,950
8	*All farms reporting*	No.	*204*	*263*	*192*	*199*	*223*	*516*	*127*	*389*
9	Potatoes, roots, tobacco, sugar beets and other field crops.	$	1,530	35,100	2,216,150	116,570	199,720	159,230	23,300	135,930
10	*All farms reporting*	No.	*21*	*50*	*367*	*477*	*244*	*404*	*87*	*317*
11	Other receipts[2]	$	X	3,060	X	630	X	2,200	X	X
12	*All farms reporting*	No.	*X*	*13*	*X*	*6*	*X*	*8*	*X*	*X*
	Other crops:									
13	Vegetables	$	45,340	67,920	30,960	3,330	1,680	21,570	8,970	12,600
14	*All farms reporting*	No.	*21*	*77*	*39*	*22*	*10*	*53*	*27*	*26*
15	Tree fruits	$	517,000	147,870	820	5,670	X	X	–	X
16	*All farms reporting*	No.	*181*	*30*	*6*	*33*	*X*	*X*	–	*X*
17	Small fruits	$	4,840	9,510	7,560	600	X	3,220	X	X
18	*All farms reporting*	No.	*21*	*16*	*25*	*6*	*X*	*17*	*X*	*X*
19	Greenhouse and nursery products	$	X	13,000	8,510	X	X	9,880	X	X
20	*All farms reporting*	No.	*X*	*3*	*5*	*X*	*X*	*3*	*X*	*X*
	Livestock and poultry:									
21	Cattle	$	717,550	448,370	703,980	461,830	262,670	895,380	343,430	551,950
22	*All farms reporting*	No.	*782*	*592*	*1,040*	*1,275*	*783*	*2,325*	*761*	*1,564*
23	Pigs	$	163,640	199,670	817,460	933,140	268,970	942,190	396,710	545,480
24	*All farms reporting*	No.	*201*	*81*	*654*	*944*	*500*	*1,486*	*544*	*942*
25	Sheep	$	7,390	1,720	7,120	34,970	14,550	102,890	65,700	37,190
26	*All farms reporting*	No.	*9*	*7*	*56*	*260*	*132*	*721*	*393*	*328*
27	Horses	$	11,030	4,190	11,780	12,580	13,680	30,300	8,970	21,330
28	*All farms reporting*	No.	*66*	*21*	*59*	*100*	*63*	*197*	*59*	*138*
29	Hens and chickens	$	150,030	261,370	820,250	89,260	12,940	351,910	86,560	265,350
30	*All farms reporting*	No.	*82*	*76*	*292*	*130*	*51*	*377*	*166*	*211*
31	Turkeys	$	176,280	16,500	189,380	2,390	X	18,280	13,890	4,390
32	*All farms reporting*	No.	*11*	*6*	*18*	*17*	*X*	*51*	*39*	*12*
33	Other poultry	$	4,700	X	3,310	850	X	8,340	3,700	4,640
34	*All farms reporting*	No.	*16*	*X*	*10*	*9*	*X*	*44*	*23*	*21*
	Other products:									
35	Dairy products	$	2,211,970	2,899,010	1,878,010	1,644,690	1,035,530	4,553,990	1,886,520	2,667,470
36	*All farms reporting*	No.	*741*	*595*	*1,054*	*1,196*	*842*	*2,379*	*786*	*1,593*
37	Eggs	$	54,910	104,810	504,470	99,560	71,200	494,160	267,810	226,350
38	*All farms reporting*	No.	*175*	*88*	*253*	*374*	*201*	*894*	*340*	*554*
39	Wool	$	830	160	1,430	3,140	4,230	19,620	13,240	6,380
40	*All farms reporting*	No.	*10*	*6*	*39*	*121*	*68*	*440*	*281*	*159*
41	Honey and beeswax	$	3,080	2,460	2,860	2,970	X	2,550	1,030	1,520
42	*All farms reporting*	No.	*12*	*6*	*13*	*5*	*X*	*16*	*5*	*11*
43	Fur-bearing animals	$	–	–	X	930	410	640	X	X
44	*All farms reporting*	No.	–	–	*X*	*3*	*3*	*5*	*X*	*X*
45	Maple products	$	68,320	10,820	106,080	18,710	17,630	–	–	–
46	*All farms reporting*	No.	*124*	*40*	*299*	*81*	*55*	–	–	–
47	Forest products	$	39,060	10,400	56,780	186,490	104,240	212,030	58,310	153,720
48	*All farms reporting*	No.	*69*	*39*	*177*	*497*	*272*	*509*	*162*	*347*
49	Other agricultural products	$	2,770	17,230	8,180	1,210	4,050	3,200	2,690	510
50	*All farms reporting*	No.	*18*	*13*	*21*	*11*	*5*	*12*	*6*	*6*

[1] June 1, 1960 to May 31, 1961.
[2] Includes P.F.A.A. payments, crop insurance, etc.

TABLEAU 20. Toutes les fermes de recensement — valeur des produits agricoles vendus, 1960[1], par comté — suite

La-prairie	L'Assomption	Lévis	L'Islet	Lotbinière	Maskinongé	Matane			Unité	Détail	N°
						Total	Matane	Matapédia			
										Grandes cultures:	
X	330	X	X	X	100	210	X	X	$	Blé	1
X	*3*	*X*	*X*	*X*	*4*	*3*	*X*	*X*	*nomb.*	*Toutes fermes déclarant*	2
183,940	131,300	6,000	6,800	16,960	40,960	14,050	5,340	8,710	$	Autres céréales pour la vente	3
318	*252*	*23*	*45*	*68*	*134*	*87*	*36*	*51*	*nomb.*	*Toutes fermes déclarant*	4
78,940	—	X	—	X	800	X	—	X	$	Graines oléagineuses	5
89	—	*X*	—	*X*	*3*	*X*	—	*X*	*nomb.*	*Toutes fermes déclarant*	6
218,220	77,250	59,510	37,320	70,030	153,200	75,350	41,320	34,030	$	Foin et fourrages	7
347	*235*	*116*	*224*	*383*	*331*	*440*	*235*	*205*	*nomb.*	*Toutes fermes déclarant*	8
84,220	691,770	245,750	44,910	97,040	9,710	141,090	105,380	35,710	$	Pommes de terre, plantes-racines, tabac, betteraves à sucre et autres grandes cultures.	9
106	*419*	*169*	*351*	*442*	*99*	*705*	*355*	*350*	*nomb.*	*Toutes fermes déclarant*	10
310	5,470	1,140	430	640	—	4,610	870	3,740	$	Autres recettes[2]	11
3	*47*	*7*	*4*	*6*	—	*39*	*8*	*31*	*nomb.*	*Toutes fermes déclarant*	12
										Autres cultures:	
235,510	226,080	13,300	5,670	16,980	230	16,980	10,250	6,730	$	Légumes	13
105	*181*	*29*	*46*	*33*	*5*	*46*	*34*	*12*	*nomb.*	*Toutes fermes déclarant*	14
17,060	X	4,580	11,360	6,520	770	700	490	210	$	Fruits de verger	15
8	*X*	*33*	*43*	*31*	*9*	*17*	*9*	*8*	*nomb.*	*Toutes fermes déclarant*	16
9,030	13,380	28,100	1,910	21,310	480	5,440	2,870	2,570	$	Petits fruits	17
19	*37*	*56*	*12*	*48*	*4*	*22*	*10*	*12*	*nomb.*	*Toutes fermes déclarant*	18
X	11,510	40,670	X	X	—	3,230	X	X	$	Produits de serre et de pépinière	19
X	*4*	*5*	*X*	*X*	—	*3*	*X*	*X*	*nomb.*	*Toutes fermes déclarant*	20
										Bétail et volaille:	
191,910	394,370	369,760	293,970	929,600	341,130	704,920	213,450	491,470	$	Bovins	21
340	*739*	*732*	*1,138*	*2,078*	*837*	*2,130*	*720*	*1,410*	*nomb.*	*Toutes fermes déclarant*	22
147,020	593,240	497,590	360,220	2,342,610	591,020	634,930	218,670	416,260	$	Porcs	23
130	*354*	*446*	*801*	*1,547*	*482*	*1,408*	*503*	*905*	*nomb.*	*Toutes fermes déclarant*	24
3,400	1,420	1,870	19,230	8,960	15,960	118,820	55,290	63,530	$	Moutons	25
10	*15*	*23*	*213*	*102*	*122*	*871*	*336*	*535*	*nomb.*	*Toutes fermes déclarant*	26
2,690	11,930	18,590	20,500	25,510	8,870	18,940	6,050	12,890	$	Chevaux	27
19	*76*	*64*	*142*	*165*	*57*	*159*	*46*	*113*	*nomb.*	*Toutes fermes déclarant*	28
37,750	839,670	79,030	304,710	207,660	680,840	47,980	19,330	28,650	$	Poules et poulets	29
28	*88*	*156*	*91*	*298*	*110*	*199*	*88*	*111*	*nomb.*	*Toutes fermes déclarant*	30
2,430	X	3,800	324,150	2,110	36,200	3,980	2,850	1,130	$	Dindons	31
4	*X*	*3*	*32*	*7*	*5*	*43*	*29*	*14*	*nomb.*	*Toutes fermes déclarant*	32
500	4,090	3,000	140	7,990	9,340	1,250	670	580	$	Autre volaille	33
3	*10*	*4*	*3*	*17*	*10*	*16*	*9*	*7*	*nomb.*	*Toutes fermes déclarant*	34
										Autres produits:	
804,460	1,830,050	1,500,500	942,850	3,186,910	1,381,070	2,298,030	783,670	1,514,360	$	Produits laitiers	35
292	*712*	*709*	*1,133*	*2,088*	*829*	*2,149*	*684*	*1,465*	*nomb.*	*Toutes fermes déclarant*	36
52,310	153,590	258,420	144,820	475,710	133,640	141,970	61,720	80,250	$	Oeufs	37
68	*145*	*240*	*408*	*586*	*259*	*760*	*341*	*419*	*nomb.*	*Toutes fermes déclarant*	38
220	420	350	2,880	1,190	2,480	17,320	7,330	9,990	$	Laine	39
5	*14*	*10*	*120*	*42*	*83*	*462*	*210*	*252*	*nomb.*	*Toutes fermes déclarant*	40
8,480	9,370	320	2,940	2,620	2,350	530	X	X	$	Miel et cire d'abeille	41
5	*17*	*4*	*12*	*18*	*9*	*5*	*X*	*X*	*nomb.*	*Toutes fermes déclarant*	42
—	14,560	X	X	380	X	X	X	X	$	Animaux à fourrure	43
—	*3*	*X*	*X*	*3*	*X*	*X*	*X*	*X*	*nomb.*	*Toutes fermes déclarant*	44
—	39,490	29,550	292,320	191,200	22,140	13,870	4,300	9,570	$	Produits de l'érable	45
—	*129*	*86*	*548*	*352*	*127*	*55*	*18*	*37*	*nomb.*	*Toutes fermes déclarant*	46
980	37,730	41,580	373,820	263,320	94,190	295,700	107,860	187,840	$	Produits forestiers	47
5	*79*	*190*	*755*	*808*	*233*	*998*	*324*	*674*	*nomb.*	*Toutes fermes déclarant*	48
2,380	5,510	1,680	4,770	6,930	3,020	1,920	610	1,310	$	Autres produits agricoles	49
8	*12*	*7*	*25*	*48*	*6*	*11*	*4*	*7*	*nomb.*	*Toutes fermes déclarant*	50

[1] 1er juin 1960 au 31 mai 1961.
[2] Comprend les paiements de P.A.A.P., l'assurance-récoltes, etc.

TABLE 20. All census farms — value of agricultural products sold, 1960,[1] by county — Continued

No.	Item	Unit	Mégantic	Missisquoi	Montcalm	Montmagny	Montmorency		
							Total	Montmorency No. 1	Montmorency No. 2 (Île-d'Orléans)
	Field crops:								
1	Wheat	$	—	X	620	—	—	—	—
2	*All farms reporting*	No.	—	X	5	—	—	—	—
3	Other cash grains	$	5,290	37,850	25,090	6,810	12,420	2,760	9,660
4	*All farms reporting*	No.	22	94	80	37	64	7	57
5	Oilseeds	$	—	—	—	X	—	—	—
6	*All farms reporting*	No.	—	—	—	X	—	—	—
7	Hay and fodder	$	34,720	101,160	20,250	33,280	13,450	8,690	4,760
8	*All farms reporting*	No.	202	254	106	185	67	36	31
9	Potatoes, roots, tobacco, sugar beets and other field crops.	$	76,240	58,150	1,011,380	42,440	423,150	13,240	409,910
10	*All farms reporting*	No.	294	81	667	212	379	87	292
11	Other receipts[2]	$	1,570	X	2,020	X	920	X	X
12	*All farms reporting*	No.	27	X	16	X	10	X	X
	Other crops:								
13	Vegetables	$	9,040	144,150	20,820	2,720	72,090	8,000	64,090
14	*All farms reporting*	No.	19	44	44	20	67	21	46
15	Tree fruits	$	580	655,290	—	16,960	139,960	37,260	102,700
16	*All farms reporting*	No.	11	87	—	30	155	49	106
17	Small fruits	$	8,060	13,510	11,630	1,640	259,210	19,950	239,260
18	*All farms reporting*	No.	17	31	49	9	322	42	280
19	Greenhouse and nursery products	$	15,260	5,150	4,190	X	X	—	X
20	*All farms reporting*	No.	4	7	4	X	X	—	X
	Livestock and poultry:								
21	Cattle	$	1,182,610	550,960	213,670	393,210	200,690	87,800	112,890
22	*All farms reporting*	No.	1,750	865	729	980	603	302	301
23	Pigs	$	1,048,740	205,890	649,350	488,170	317,160	91,190	225,970
24	*All farms reporting*	No.	931	180	442	657	321	133	188
25	Sheep	$	17,600	6,930	1,650	6,370	1,250	X	X
26	*All farms reporting*	No.	171	14	11	73	19	X	X
27	Horses	$	27,820	11,270	8,500	8,760	4,310	X	X
28	*All farms reporting*	No.	161	59	53	73	34	X	X
29	Hens and chickens	$	167,780	929,210	109,700	81,910	133,920	26,470	107,450
30	*All farms reporting*	No.	166	136	70	107	111	33	78
31	Turkeys	$	86,730	21,680	38,460	—	36,370	X	X
32	*All farms reporting*	No.	15	3	3	—	10	X	X
33	Other poultry	$	5,110	4,740	4,080	5,810	820	X	X
34	*All farms reporting*	No.	17	11	4	7	6	X	X
	Other products:								
35	Dairy products	$	2,672,900	3,185,340	1,148,550	1,002,640	791,160	360,350	430,810
36	*All farms reporting*	No.	1,709	897	726	955	620	314	306
37	Eggs	$	225,030	269,040	130,860	125,360	164,580	46,120	118,460
38	*All farms reporting*	No.	373	127	157	277	208	111	97
39	Wool	$	1,800	1,210	460	1,530	270	270	—
40	*All farms reporting*	No.	74	13	8	31	7	7	—
41	Honey and beeswax	$	2,180	2,570	3,570	1,510	—	—	—
42	*All farms reporting*	No.	5	10	10	3	—	—	—
43	Fur-bearing animals	$	X	24,210	105,570	X	32,220	X	X
44	*All farms reporting*	No.	X	6	7	X	4	X	X
45	Maple products	$	712,340	80,290	114,430	73,850	89,800	50,220	39,580
46	*All farms reporting*	No.	1,115	177	316	216	285	133	152
47	Forest products	$	368,260	59,530	60,730	246,030	172,420	161,450	10,970
48	*All farms reporting*	No.	961	156	132	512	343	265	78
49	Other agricultural products	$	3,680	870	2,420	620	13,090	X	X
50	*All farms reporting*	No.	21	9	14	9	20	X	X

[1] June 1, 1960 to May 31, 1961.
[2] Includes P.F.A.A. payments, crop insurance, etc.

TABLEAU 20. Toutes les fermes de recensement — valeur des produits agricoles vendus, 1960[1], par comté — suite

Montréal & Jésus Islands — Îles			Napierville	Nicolet	Papineau	Pontiac	Unité	Détail	
Total	Montréal Island — Île	Jésus Island — Île							N°
								Grandes cultures:	
980	—	980	—	X	X	X	$	Blé	1
4	—	*4*	—	*X*	*X*	*X*	*nomb.*	*Toutes fermes déclarant*	2
47,830	13,730	34,100	138,270	41,060	28,180	59,540	$	Autres céréales pour la vente	3
103	*33*	*70*	*347*	*158*	*110*	*159*	*nomb.*	*Toutes fermes déclarant*	4
—	—	—	X	X	X	—	$	Graines oléagineuses	5
—	—	—	*X*	*X*	*X*	—	*nomb.*	*Toutes fermes déclarant*	6
35,940	14,060	21,880	115,250	79,370	24,470	40,400	$	Foin et fourrages	7
84	*39*	*45*	*305*	*349*	*121*	*156*	*nomb.*	*Toutes fermes déclarant*	8
632,670	16,540	616,130	920,450	240,660	192,270	43,840	$	Pommes de terre, plantes-racines, tabac, betteraves à sucre et autres grandes cultures.	9
210	*19*	*191*	*416*	*400*	*192*	*98*	*nomb.*	*Toutes fermes déclarant*	10
X	—	X	1,610	3,770	870	—	$	Autres recettes[2]	11
X	—	*X*	*7*	*42*	*7*	—	*nomb.*	*Toutes fermes déclarant*	12
								Autres cultures:	
1,638,140	317,930	1,320,210	1,459,700	174,550	1,460	1,340	$	Légumes	13
468	*124*	*344*	*336*	*102*	*11*	*11*	*nomb.*	*Toutes fermes déclarant*	14
15,110	7,930	7,180	64,990	13,270	1,620	700	$	Fruits de verger	15
13	*7*	*6*	*54*	*16*	*4*	*8*	*nomb.*	*Toutes fermes déclarant*	16
6,260	1,270	4,990	2,580	33,030	1,190	1,670	$	Petits fruits	17
21	*8*	*13*	*5*	*25*	*5*	*11*	*nomb.*	*Toutes fermes déclarant*	18
1,079,230	655,890	423,340	13,950	1,340	X	X	$	Produits de serre et de pépinière	19
63	*16*	*47*	*6*	*6*	*X*	*X*	*nomb.*	*Toutes fermes déclarant*	20
								Bétail et volaille:	
119,160	66,770	52,390	171,310	928,620	513,380	1,092,730	$	Bovins	21
83	*34*	*49*	*423*	*2,272*	*1,097*	*978*	*nomb.*	*Toutes fermes déclarant*	22
174,360	115,730	58,630	55,660	1,677,000	455,790	226,030	$	Porcs	23
33	*11*	*22*	*111*	*1,146*	*655*	*493*	*nomb.*	*Toutes fermes déclarant*	24
3,790	3,790	—	580	4,650	13,010	24,160	$	Moutons	25
6	*6*	—	*3*	*48*	*107*	*94*	*nomb.*	*Toutes fermes déclarant*	26
4,440	X	X	2,620	28,410	20,260	27,580	$	Chevaux	27
7	*X*	*X*	*12*	*190*	*96*	*107*	*nomb.*	*Toutes fermes déclarant*	28
94,890	21,220	73,670	52,150	293,850	101,230	13,710	$	Poules et poulets	29
19	*8*	*11*	*37*	*211*	*89*	*71*	*nomb.*	*Toutes fermes déclarant*	30
X	—	X	56,350	238,400	3,500	1,560	$	Dindons	31
X	—	*X*	*5*	*17*	*6*	*13*	*nomb.*	*Toutes fermes déclarant*	32
X	—	X	4,700	10,200	1,940	1,590	$	Autre volaille	33
X	—	*X*	*3*	*28*	*12*	*11*	*nomb.*	*Toutes fermes déclarant*	34
								Autres produits:	
359,650	154,380	205,270	969,870	5,130,550	1,662,000	1,012,660	$	Produits laitiers	35
77	*26*	*51*	*469*	*2,343*	*1,001*	*820*	*nomb.*	*Toutes fermes déclarant*	36
183,220	90,310	92,910	66,330	415,580	213,080	50,170	$	Oeufs	37
41	*19*	*22*	*75*	*493*	*283*	*241*	*nomb.*	*Toutes fermes déclarant*	38
1,000	1,000	—	90	830	3,050	6,420	$	Laine	39
7	*7*	—	*3*	*35*	*72*	*64*	*nomb.*	*Toutes fermes déclarant*	40
X	X	X	9,120	6,490	970	2,060	$	Miel et cire d'abeille	41
X	*X*	*X*	*5*	*21*	*7*	*4*	*nomb.*	*Toutes fermes déclarant*	42
X	—	X	—	9,170	X	X	$	Animaux à fourrure	43
X	—	*X*	—	*4*	*X*	*X*	*nomb.*	*Toutes fermes déclarant*	44
1,750	X	X	5,770	42,150	33,740	8,110	$	Produits de l'érable	45
3	*X*	*X*	*26*	*199*	*148*	*34*	*nomb.*	*Toutes fermes déclarant*	46
7,040	X	X	2,610	108,540	140,200	226,130	$	Produits forestiers	47
9	*X*	*X*	*25*	*390*	*302*	*337*	*nomb.*	*Toutes fermes déclarant*	48
32,220	X	X	8,400	2,150	10,860	3,330	$	Autres produits agricoles	49
4	*X*	*X*	*6*	*16*	*10*	*16*	*nomb.*	*Toutes fermes déclarant*	50

[1] 1er juin 1960 au 31 mai 1961.
[2] Comprend les paiements de P.A.A.P., l'assurance-récoltes, etc.

TABLE 20. All census farms – value of agricultural products sold, 1960,[1] by county – Continued

No.	Item	Unit	Portneuf	Québec	Richelieu	Richmond	Rimouski	Rouville
	Field crops:							
1	Wheat	$	X	–	–	–	X	X
2	*All farms reporting*	No.	*X*	–	–	–	*X*	*X*
3	Other cash grains	$	26,480	5,770	18,660	5,670	24,050	61,550
4	*All farms reporting*	No.	*124*	*29*	*66*	*23*	*134*	*121*
5	Oilseeds	$	–	–	–	–	–	X
6	*All farms reporting*	No.	–	–	–	–	–	*X*
7	Hay and fodder	$	40,380	34,190	81,760	43,860	47,010	86,170
8	*All farms reporting*	No.	*224*	*103*	*191*	*166*	*253*	*190*
9	Potatoes, roots, tobacco, sugar beets and other field crops.	$	257,820	42,260	69,960	12,160	176,190	240,340
10	*All farms reporting*	No.	*341*	*127*	*92*	*56*	*767*	*216*
11	Other receipts[2]	$	750	–	X	X	3,670	X
12	*All farms reporting*	No.	*5*	–	*X*	*X*	*51*	*X*
	Other crops:							
13	Vegetables	$	39,060	311,160	16,280	5,050	25,480	394,450
14	*All farms reporting*	No.	*68*	*108*	*38*	*15*	*54*	*343*
15	Tree fruits	$	50,550	1,490	–	2,640	2,180	1,618,340
16	*All farms reporting*	No.	*28*	*10*	–	*6*	*28*	*282*
17	Small fruits	$	9,470	7,630	4,950	1,480	2,580	47,750
18	*All farms reporting*	No.	*33*	*21*	*7*	*10*	*18*	*109*
19	Greenhouse and nursery products	$	X	153,230	X	10,810	X	302,940
20	*All farms reporting*	No.	*X*	*11*	*X*	*10*	*X*	*19*
	Livestock and poultry:							
21	Cattle	$	579,740	162,620	296,570	703,520	635,960	486,170
22	*All farms reporting*	No.	*1,647*	*297*	*696*	*1,031*	*1,865*	*817*
23	Pigs	$	597,010	121,100	270,760	428,500	660,910	781,070
24	*All farms reporting*	No.	*667*	*86*	*299*	*310*	*1,343*	*287*
25	Sheep	$	6,110	3,730	2,630	5,510	100,050	580
26	*All farms reporting*	No.	*61*	*11*	*24*	*31*	*715*	*3*
27	Horses	$	18,350	2,200	6,070	12,630	21,080	1,760
28	*All farms reporting*	No.	*143*	*17*	*46*	*67*	*163*	*18*
29	Hens and chickens	$	61,690	174,780	260,360	101,310	83,520	886,560
30	*All farms reporting*	No.	*117*	*32*	*105*	*69*	*278*	*139*
31	Turkeys	$	49,320	1,091,700	22,250	3,570	19,500	104,010
32	*All farms reporting*	No.	*12*	*46*	*5*	*5*	*21*	*17*
33	Other poultry	$	490	X	4,070	1,510	260	1,290
34	*All farms reporting*	No.	*3*	*X*	*10*	*7*	*5*	*8*
	Other products:							
35	Dairy products	$	2,888,150	687,430	1,325,610	2,799,900	2,292,030	3,021,650
36	*All farms reporting*	No.	*1,670*	*271*	*687*	*1,012*	*1,913*	*829*
37	Eggs	$	222,300	216,720	228,830	191,660	155,360	238,140
38	*All farms reporting*	No.	*505*	*99*	*167*	*186*	*784*	*141*
39	Wool	$	850	590	1,010	2,040	13,080	X
40	*All farms reporting*	No.	*31*	*8*	*19*	*26*	*365*	*X*
41	Honey and beeswax	$	2,370	1,220	3,510	430	770	2,130
42	*All farms reporting*	No.	*12*	*5*	*10*	*5*	*5*	*7*
43	Fur-bearing animals	$	4,920	53,750	X	X	290	X
44	*All farms reporting*	No.	*3*	*3*	*X*	*X*	*6*	*X*
45	Maple products	$	124,340	6,260	7,620	96,580	42,190	75,010
46	*All farms reporting*	No.	*507*	*24*	*59*	*209*	*143*	*179*
47	Forest products	$	380,710	35,860	15,160	114,950	315,800	6,340
48	*All farms reporting*	No.	*869*	*72*	*66*	*323*	*908*	*20*
49	Other agricultural products	$	13,440	8,820	2,870	4,290	710	11,720
50	*All farms reporting*	No.	*43*	*5*	*8*	*17*	*5*	*22*

[1] June 1, 1960 to May 31, 1961.
[2] Includes P.F.A.A. payments, crop insurance, etc.

TABLEAU 20. Toutes les fermes de recensement – valeur des produits agricoles vendus, 1960[1], par comté – suite

Saguenay	Shefford	Sherbrooke	Soulanges	Stanstead	St-Hyacinthe	Unité	Détail	N°
							Grandes cultures:	
–	–	–	X	X	X	$	Blé	1
–	–	–	X	X	X	nomb.	*Toutes fermes déclarant*	2
X	52,170	X	74,690	23,340	189,560	$	Autres céréales pour la vente	3
X	108	X	167	46	295	nomb.	*Toutes fermes déclarant*	4
–	X	–	X	–	–	$	Graines oléagineuses	5
–	X	–	X	–	–	nomb.	*Toutes fermes déclarant*	6
6,950	90,720	15,670	168,920	80,730	107,230	$	Foin et fourrages	7
29	263	73	258	228	283	nomb.	*Toutes fermes déclarant*	8
72,320	12,990	16,790	7,710	18,240	630,250	$	Pommes de terre, plantes-racines, tabac, betteraves à sucre et autres grandes cultures,	9
108	88	26	14	75	414	nomb.	*Toutes fermes déclarant*	10
–	3,690	–	630	770	720	$	Autres recettes[2]	11
–	40	–	4	5	3	nomb.	*Toutes fermes déclarant*	12
							Autres cultures:	
13,490	10,200	28,390	23,600	4,780	788,920	$	Légumes	13
10	22	23	10	27	317	nomb.	*Toutes fermes déclarant*	14
X	100,510	5,910	X	7,290	39,580	$	Fruits de verger	15
X	50	14	X	17	13	nomb.	*Toutes fermes déclarant*	16
310	11,520	6,150	1,400	4,130	17,330	$	Petits fruits	17
3	40	19	3	23	36	nomb.	*Toutes fermes déclarant*	18
–	132,290	78,300	X	26,930	11,550	$	Produits de serre et de pépinière	19
–	9	13	X	4	9	nomb.	*Toutes fermes déclarant*	20
							Bétail et volaille:	
48,040	644,540	297,200	208,290	620,300	616,670	$	Bovins	21
114	1,432	342	443	814	1,104	nomb.	*Toutes fermes déclarant*	22
35,080	1,378,090	240,690	114,120	722,260	428,620	$	Porcs	23
82	764	91	235	442	324	nomb.	*Toutes fermes déclarant*	24
4,100	5,770	5,290	1,130	10,970	700	$	Moutons	25
38	36	14	4	42	9	nomb.	*Toutes fermes déclarant*	26
2,680	67,760	4,080	7,610	24,130	6,480	$	Chevaux	27
8	81	18	29	79	48	nomb.	*Toutes fermes déclarant*	28
6,210	743,480	98,680	52,700	407,390	523,700	$	Poules et poulets	29
25	127	59	69	73	190	nomb.	*Toutes fermes déclarant*	30
980	85,450	17,330	X	X	2,930	$	Dindons	31
5	15	3	X	X	3	nomb.	*Toutes fermes déclarant*	32
140	1,220	1,030	150	3,680	1,450	$	Autre volaille	33
4	7	3	4	8	5	nomb.	*Toutes fermes déclarant*	34
							Autres produits:	
103,980	3,814,130	1,018,280	882,450	2,051,860	3,203,980	$	Produits laitiers	35
114	1,497	335	470	798	1,101	nomb.	*Toutes fermes déclarant*	36
27,450	137,230	141,440	197,300	134,980	471,570	$	Oeufs	37
65	216	94	151	144	304	nomb.	*Toutes fermes déclarant*	38
560	1,030	1,530	X	2,970	270	$	Laine	39
17	20	9	X	31	4	nomb.	*Toutes fermes déclarant*	40
–	1,230	X	4,740	2,230	6,450	$	Miel et cire d'abeille	41
–	12	X	6	8	13	nomb.	*Toutes fermes déclarant*	42
X	X	X	X	–	35,260	$	Animaux à fourrure	43
X	X	X	X	–	6	nomb.	*Toutes fermes déclarant*	44
–	465,810	33,710	4,640	97,580	29,770	$	Produits de l'érable	45
–	753	52	21	198	152	nomb.	*Toutes fermes déclarant*	46
28,240	142,600	26,520	3,440	181,050	20,970	$	Produits forestiers	47
64	401	88	16	320	100	nomb.	*Toutes fermes déclarant*	48
X	3,320	2,710	6,930	790	13,160	$	Autres produits agricoles	49
X	14	11	29	15	11	nomb.	*Toutes fermes déclarant*	50

[1] 1er juin 1960 au 31 mai 1961.
[2] Comprend les paiements de P.A.A.P., l'assurance-récoltes, etc.

TABLE 20. All census farms – value of agricultural products sold, 1960,[1] by county – Concluded

No.	Item	Unit	St-Jean	St-Maurice	Têmiscamingue	Témiscouata		
						Total	Rivière-du-Loup	Témiscouata
	Field crops:							
1	Wheat	$	X	X	490	260	X	X
2	*All farms reporting*	No.	*X*	*X*	*4*	*4*	*X*	*X*
3	Other cash grains	$	118,920	30,370	40,500	24,970	16,030	8,940
4	*All farms reporting*	No.	*228*	*145*	*183*	*128*	*84*	*44*
5	Oilseeds	$	31,050	X	240	490	X	X
6	*All farms reporting*	No.	*38*	*X*	*3*	*9*	*X*	*X*
7	Hay and fodder	$	241,920	89,810	60,800	81,110	35,090	46,020
8	*All farms reporting*	No.	*323*	*249*	*400*	*525*	*192*	*333*
9	Potatoes, roots, tobacco, sugar beets and other field crops.	$	5,630	177,060	26,270	527,750	458,980	68,770
10	*All farms reporting*	No.	*16*	*175*	*155*	*1,511*	*982*	*529*
11	Other receipts[2]	$	290	X	1,400	7,990	6,340	1,650
12	*All farms reporting*	No.	*3*	*X*	*7*	*69*	*57*	*12*
	Other crops:							
13	Vegetables	$	208,240	22,160	3,660	5,330	2,840	2,490
14	*All farms reporting*	No.	*130*	*63*	*13*	*47*	*27*	*20*
15	Tree fruits	$	16,540	1,180	–	4,860	1,590	3,270
16	*All farms reporting*	No.	*14*	*14*	–	*59*	*28*	*31*
17	Small fruits	$	1,000	61,220	1,450	3,540	3,050	490
18	*All farms reporting*	No.	*3*	*76*	*7*	*17*	*13*	*4*
19	Greenhouse and nursery products	$	X	36,470	X	X	X	X
20	*All farms reporting*	No.	*X*	*4*	*X*	*X*	*X*	*X*
	Livestock and poultry:							
21	Cattle	$	258,600	423,000	606,490	904,840	626,260	278,580
22	*All farms reporting*	No.	*406*	*801*	*1,217*	*2,729*	*1,652*	*1,077*
23	Pigs	$	65,980	380,930	315,370	1,143,930	921,290	222,640
24	*All farms reporting*	No.	*82*	*328*	*651*	*2,075*	*1,402*	*673*
25	Sheep	$	X	22,060	14,290	113,660	47,800	65,860
26	*All farms reporting*	No.	*X*	*143*	*95*	*974*	*443*	*531*
27	Horses	$	2,600	8,590	18,000	38,160	18,570	19,590
28	*All farms reporting*	No.	*14*	*62*	*103*	*256*	*145*	*111*
29	Hens and chickens	$	26,690	1,067,300	20,410	74,550	33,760	40,790
30	*All farms reporting*	No.	*17*	*103*	*107*	*382*	*199*	*183*
31	Turkeys	$	X	154,000	5,380	5,720	4,080	1,640
32	*All farms reporting*	No.	*X*	*9*	*5*	*56*	*40*	*16*
33	Other poultry	$	–	18,880	2,780	2,020	580	1,440
34	*All farms reporting*	No.	–	*9*	*12*	*21*	*10*	*11*
	Other products:							
35	Dairy products	$	1,560,560	1,628,690	1,765,950	3,238,980	2,288,770	950,210
36	*All farms reporting*	No.	*409*	*810*	*1,177*	*2,745*	*1,650*	*1,095*
37	Eggs	$	41,120	247,470	63,650	155,830	60,490	95,340
38	*All farms reporting*	No.	*61*	*201*	*277*	*944*	*556*	*388*
39	Wool	$	–	3,060	2,680	14,180	5,780	8,400
40	*All farms reporting*	No.	–	*93*	*53*	*436*	*217*	*219*
41	Honey and beeswax	$	9,330	3,520	X	830	190	640
42	*All farms reporting*	No.	*6*	*13*	*X*	*11*	*4*	*7*
43	Fur-bearing animals	$	–	21,310	1,190	400	220	180
44	*All farms reporting*	No.	–	*3*	*3*	*11*	*8*	*3*
45	Maple products	$	2,480	23,080	X	51,170	25,630	25,540
46	*All farms reporting*	No.	*15*	*93*	*X*	*159*	*75*	*84*
47	Forest products	$	4,060	52,570	91,460	546,030	307,080	238,950
48	*All farms reporting*	No.	*16*	*179*	*269*	*1,670*	*955*	*715*
49	Other agricultural products	$	2,180	11,970	3,600	6,720	4,660	2,060
50	*All farms reporting*	No.	*5*	*26*	*11*	*39*	*28*	*11*

[1] June 1, 1960 to May 31, 1961.
[2] Includes P.F.A.A. payments, crop insurance, etc.

TABLEAU 20. Toutes les fermes de recensement – valeur des produits agricoles vendus, 1960[1], par comté – fin

Terrebonne	Vaudreuil	Verchères	Wolfe	Yamaska	Unité	Détail	N°
						Grandes cultures:	
–	–	420	–	X	$	Blé	1
–	–	4	–	X	nomb.	*Toutes fermes déclarant*	2
39,150	41,070	157,560	6,820	41,830	$	Autres céréales pour la vente	3
119	105	342	28	146	nomb.	*Toutes fermes déclarant*	4
–	–	X	–	–	$	Graines oléagineuses	5
–	–	X	–	–	nomb.	*Toutes fermes déclarant*	6
55,810	85,990	104,430	18,950	224,250	$	Foin et fourrages	7
186	225	240	137	443	nomb.	*Toutes fermes déclarant*	8
178,510	6,300	180,170	5,740	82,010	$	Pommes de terre, plantes-racines, tabac, betteraves à sucre et autres grandes cultures.	9
171	56	129	76	167	nomb.	*Toutes fermes déclarant*	10
X	X	1,310	–	2,310	$	Autres recettes[2]	11
X	X	3	–	15	nomb.	*Toutes fermes déclarant*	12
						Autres cultures:	
403,900	12,410	180,130	970	87,650	$	Légumes	13
127	56	160	7	142	nomb.	*Toutes fermes déclarant*	14
5,800	1,070	1,410	530	4,550	$	Fruits de verger	15
7	9	5	4	18	nomb.	*Toutes fermes déclarant*	16
81,440	12,090	1,710	1,890	43,070	$	Petits fruits	17
130	49	6	6	94	nomb.	*Toutes fermes déclarant*	18
134,420	1,450	9,100	–	6,490	$	Produits de serre et de pépinière	19
15	3	6	–	10	nomb.	*Toutes fermes déclarant*	20
						Bétail et volaille:	
279,610	279,790	471,290	586,190	655,110	$	Bovins	21
505	504	698	1,099	1,246	nomb.	*Toutes fermes déclarant*	22
501,510	113,320	106,090	409,890	645,300	$	Porcs	23
279	197	106	436	522	nomb.	*Toutes fermes déclarant*	24
3,550	1,310	160	10,720	7,640	$	Moutons	25
24	6	3	75	55	nomb.	*Toutes fermes déclarant*	26
6,230	8,640	6,990	17,580	8,670	$	Chevaux	27
32	32	52	86	70	nomb.	*Toutes fermes déclarant*	28
180,490	71,260	132,380	188,930	410,410	$	Poules et poulets	29
98	64	141	47	158	nomb.	*Toutes fermes déclarant*	30
200,190	X	X	115,200	29,280	$	Dindons	31
13	X	X	3	7	nomb.	*Toutes fermes déclarant*	32
2,600	X	X	400	670	$	Autre volaille	33
5	X	X	5	12	nomb.	*Toutes fermes déclarant*	34
						Autres produits:	
1,090,960	1,218,600	2,578,020	1,817,800	3,311,810	$	Produits laitiers	35
438	479	681	1,120	1,247	nomb.	*Toutes fermes déclarant*	36
197,080	132,430	194,140	173,900	243,010	$	Oeufs	37
189	136	249	180	266	nomb.	*Toutes fermes déclarant*	38
6,000	60	960	2,110	1,210	$	Laine	39
15	3	3	49	29	nomb.	*Toutes fermes déclarant*	40
1,780	10,110	5,000	X	5,820	$	Miel et cire d'abeille	41
7	11	6	X	18	nomb.	*Toutes fermes déclarant*	42
X	X	X	X	390	$	Animaux à fourrure	43
X	X	X	X	3	nomb.	*Toutes fermes déclarant*	44
35,200	18,010	34,240	162,810	10,900	$	Produits de l'érable	45
115	66	180	342	68	nomb.	*Toutes fermes déclarant*	46
83,590	38,550	24,990	245,130	49,600	$	Produits forestiers	47
174	129	101	579	230	nomb.	*Toutes fermes déclarant*	48
6,420	760	2,160	1,660	9,420	$	Autres produits agricoles	49
13	4	10	10	21	nomb.	*Toutes fermes déclarant*	50

[1] 1er juin 1960 au 31 mai 1961.
[2] Comprend les paiements de P.A.A.P., l'assurance-récoltes, etc.

TABLE 21. All census farms—machinery and electric power, 1961, by county

No.	Item	Unit	Province	Abitibi	Argenteuil	Arthabaska	Bagot	Beauce	Beauharnois	Bellechasse
	Machinery and equipment, all farms:									
1	Value of machinery and equipment	$	301,257,000	9,554,500	2,453,600	6,694,300	6,455,900	7,343,000	2,555,500	5,043,100
2	Automobiles, number	No.	55,385	1,338	450	1,464	1,255	2,420	536	1,114
3	*All farms reporting*	"	*53,808*	*1,315*	*418*	*1,428*	*1,233*	*2,352*	*527*	*1,093*
4	Motor trucks, number	"	26,597	1,022	272	389	461	455	148	302
5	*All farms reporting*	"	*25,095*	*982*	*243*	*371*	*439*	*435*	*139*	*288*
6	*All farms reporting automobiles and/or motor trucks.*	"	*68,933*	*2,133*	*527*	*1,617*	*1,454*	*2,627*	*561*	*1,300*
7	Tractors, number	"	70,697	2,180	588	1,375	1,760	1,610	734	1,075
8	*All farms reporting any tractors*	"	*60,481*	*1,991*	*449*	*1,250*	*1,407*	*1,517*	*567*	*998*
9	*All farms reporting 1 tractor*	"	*51,643*	*1,820*	*331*	*1,134*	*1,096*	*1,430*	*421*	*930*
10	" " " *2 tractors*	"	*7,786*	*156*	*102*	*108*	*277*	*81*	*129*	*63*
11	" " " *3* "	"	*855*	*12*	*13*	*7*	*28*	*6*	*13*	*2*
12	" " " *4* "	"	*139*	*3*	*2*	*1*	*4*	—	*4*	*2*
13	" " " *5 tractors and over.*	"	*58*	—	*1*	—	*2*	—	—	*1*
14	Grain combines, all, number	"	3,046	48	35	26	38	49	51	27
15	*All farms reporting*	"	*3,005*	*47*	*34*	*26*	*37*	*49*	*50*	*27*
16	Self-propelled, number	"	397	1	7	2	5	—	7	1
17	*All farms reporting*	"	*389*	*1*	*7*	*2*	*5*	—	*7*	*1*
18	Other, number	"	2,649	47	28	24	33	49	44	26
19	*All farms reporting*	"	*2,629*	*46*	*27*	*24*	*32*	*49*	*44*	*26*
20	Grain binders, number	"	33,647	636	358	561	766	193	346	472
21	*All farms reporting*	"	*33,418*	*636*	*349*	*560*	*763*	*192*	*341*	*471*
22	Threshing machines, number	"	15,340	296	131	130	114	1,016	131	236
23	*All farms reporting*	"	*15,261*	*296*	*131*	*130*	*114*	*1,008*	*131*	*236*
24	Pick-up hay balers, number	"	13,212	376	176	251	331	159	219	233
25	*All farms reporting*	"	*13,113*	*373*	*171*	*251*	*330*	*159*	*215*	*233*
26	Forage crop harvesters, number	"	1,551	28	37	22	28	22	26	15
27	*All farms reporting*	"	*1,527*	*28*	*36*	*22*	*27*	*22*	*26*	*15*
28	Electric motors (1/3 h.p. and over), number.	"	72,519	1,783	738	2,522	1,364	2,117	875	1,561
29	*All farms reporting*	"	*32,250*	*787*	*301*	*951*	*643*	*1,038*	*295*	*709*
	Milking machines:									
30	*All farms reporting*	"	*34,724*	*931*	*312*	*1,202*	*718*	*653*	*353*	*595*
	Electric milk coolers:									
31	*All farms reporting*	"	*16,647*	*209*	*228*	*727*	*527*	*154*	*275*	*197*
32	Value of all **other** machinery and equipment.	$	96,247,700	3,056,000	657,900	2,258,300	2,105,800	2,570,200	641,700	1,885,400
	Electric power, all farms:									
33	*All farms reporting*[1]	*No.*	*93,197*	*3,374*	*578*	*1,989*	*1,799*	*3,459*	*618*	*1,989*
	Source of supply:									
34	Power line	"	92,558	3,352	568	1,986	1,799	3,455	618	1,986
35	Other	"	730	22	14	3	—	10	—	4

[1] One or more sources of power.

TABLEAU 21. Toutes les fermes de recensement — machines et énergie électrique, 1961, par comté

Berthier	Bonaventure	Brome	Chambly	Champlain	Charlevoix			Unité	Détail	N°
					Total	Charlevoix-Est	Charlevoix-Ouest			
									Machines et outillage, toutes fermes:	
3,777,700	4,319,300	3,365,000	1,600,400	6,082,700	2,403,900	1,112,400	1,291,500	$	Valeur des machines et de l'outillage	1
747	665	690	257	1,122	257	127	130	nomb.	Automobiles, nombre	2
715	*641*	*640*	*244*	*1,093*	*253*	*126*	*127*	"	*Toutes fermes déclarant*	3
294	552	332	134	440	237	125	112	"	Camions automobiles, nombre	4
278	*527*	*316*	*115*	*422*	*217*	*112*	*105*	"	*Toutes fermes déclarant*	5
881	*1,047*	*786*	*274*	*1,391*	*427*	*210*	*217*	"	*Toutes fermes déclarant des automobiles et (ou) des camions automobiles.*	6
1,030	826	743	428	1,363	535	211	324	"	Tracteurs, nombre	7
892	*788*	*601*	*273*	*1,270*	*507*	*193*	*314*	"	*Toutes fermes déclarant des tracteurs*	8
773	*755*	*483*	*153*	*1,181*	*482*	*177*	*305*	"	*Toutes fermes déclarant 1 tracteur*	9
105	*29*	*100*	*98*	*86*	*22*	*14*	*8*	"	" " " *2 tracteurs*	10
9	*3*	*13*	*16*	*2*	*3*	*2*	*1*	"	" " " *3 " "*	11
5	*1*	*4*	*3*	*1*	—	—	—	"	" " " *4 " "*	12
—	—	*1*	*3*	—	—	—	—	"	" " " *5 tracteurs et plus.*	13
55	47	12	49	60	23	16	7	"	Toutes moissonneuses-batteuses, nombre	14
52	*47*	*12*	*49*	*59*	*23*	*16*	*7*	"	*Toutes fermes déclarant*	15
15	—	—	7	8	—	—	—	"	Automotrices, nombre	16
14	—	—	*7*	*8*	—	—	—	"	*Toutes fermes déclarant*	17
40	47	12	42	52	23	16	7	"	Autres, nombre	18
40	*47*	*12*	*42*	*51*	*23*	*16*	*7*	"	*Toutes fermes déclarant*	19
476	560	131	85	1,299	448	176	272	"	Lieuses à grain, nombre	20
476	*553*	*131*	*84*	*1,294*	*447*	*175*	*272*	"	*Toutes fermes déclarant*	21
105	317	59	35	272	633	257	376	"	Batteuses, nombre	22
105	*316*	*59*	*35*	*271*	*633*	*257*	*376*	"	*Toutes fermes déclarant*	23
163	67	175	99	263	41	25	16	"	Presses ramasseuses à foin, nombre	24
161	*67*	*174*	*93*	*262*	*41*	*25*	*16*	"	*Toutes fermes déclarant*	25
12	9	22	10	46	7	6	1	"	Moissonneuses de plantes fourragères, nombre.	26
11	*9*	22	*10*	*44*	*7*	*6*	*1*	"	*Toutes fermes déclarant*	27
627	664	891	317	1,458	330	127	203	"	Moteurs électriques (1/3 h.p. ou plus), nombre.	28
310	*353*	*360*	*135*	*730*	*191*	*72*	*119*	"	*Toutes fermes déclarant*	29
									Trayeuses mécaniques:	
488	*162*	*517*	*96*	*900*	*64*	*37*	*27*	"	*Toutes fermes déclarant*	30
									Refroidisseurs à lait électriques:	
257	*24*	*319*	*106*	*301*	*77*	*41*	*36*	"	*Toutes fermes déclarant*	31
1,160,500	1,273,600	1,156,200	395,400	2,096,400	706,500	337,700	368,800	$	Valeur de toutes les **autres** machines et de tout **autre** outillage.	32
									Énergie électrique, toutes fermes:	
1,290	*1,830*	*938*	*317*	*2,064*	*1,005*	*399*	*606*	*nomb.*	*Toutes fermes déclarant*[1]	33
									Source d'énergie électrique:	
1,290	1,820	936	315	2,057	987	382	605	"	Ligne de transmission	34
2	10	2	2	9	18	17	1	"	Autre	35

[1] Une ou plusieurs sources d'énergie électrique.

TABLE 21. All census farms – machinery and electric power, 1961, by county – Continued

No.	Item	Unit	Châteauguay	Chicoutimi	Compton	Deux-Montagnes	Dorchester	Drummond	Frontenac
	Machinery and equipment, all farms:								
1	Value of machinery and equipment	$	5,224,900	5,640,700	5,519,900	5,776,000	6,069,000	5,373,300	4,378,600
2	Automobiles, number	No.	937	646	1,169	941	1,709	1,213	1,232
3	*All farms reporting*	"	*886*	*630*	*1,120*	*923*	*1,677*	*1,171*	*1,198*
4	Motor trucks, number	"	388	701	577	645	452	484	325
5	*All farms reporting*	"	*350*	*654*	*540*	*606*	*431*	*465*	*313*
6	*All farms reporting automobiles and/or motor trucks.*	"	*994*	*1,055*	*1,377*	*1,172*	*1,949*	*1,439*	*1,406*
7	Tractors, number	"	1,342	1,144	1,271	1,493	1,287	1,273	818
8	*All farms reporting any tractors*	"	*937*	*988*	*1,070*	*1,139*	*1,211*	*1,158*	*787*
9	*All farms reporting 1 tractor*	"	*601*	*857*	*896*	*825*	*1,141*	*1,051*	*757*
10	" " " *2 tractors*	"	*289*	*111*	*151*	*282*	*65*	*100*	*29*
11	" " " *3* "	"	*35*	*18*	*21*	*29*	*4*	*6*	*1*
12	" " " *4* "	"	*8*	*1*	*1*	*2*	*1*	*1*	–
13	" " " *5 tractors and over*	"	*4*	*1*	*1*	*1*	–	–	–
14	Grain combines, all, number	"	94	94	48	51	56	19	29
15	*All farms reporting*	"	*93*	*92*	*47*	*51*	*56*	*19*	*29*
16	Self-propelled, number	"	14	5	6	14	2	1	1
17	*All farms reporting*	"	*14*	*4*	*5*	*14*	*2*	*1*	*1*
18	Other, number	"	80	89	42	37	54	18	28
19	*All farms reporting*	"	*79*	*89*	*42*	*37*	*54*	*18*	*28*
20	Grain binders, number	"	538	683	270	729	491	600	131
21	*All farms reporting*	"	*535*	*679*	*268*	*724*	*490*	*600*	*131*
22	Threshing machines, number	"	165	454	95	271	414	102	354
23	*All farms reporting*	"	*165*	*452*	*95*	*271*	*411*	*102*	*354*
24	Pick-up hay balers, number	"	356	155	267	351	177	192	100
25	*All farms reporting*	"	*356*	*151*	*265*	*350*	*176*	*191*	*100*
26	Forage crop harvesters, number	"	66	21	39	21	10	36	12
27	*All farms reporting*	"	*63*	*21*	*39*	*20*	*10*	*36*	*12*
28	Electric motors (1/3 h.p. and over), number	"	1,263	827	1,609	1,077	1,827	1,618	959
29	*All farms reporting*	"	*480*	*362*	*704*	*495*	*864*	*738*	*492*
	Milking machines:								
30	*All farms reporting*	"	*620*	*415*	*839*	*565*	*831*	*820*	*424*
	Electric milk coolers:								
31	*All farms reporting*	"	*518*	*355*	*209*	*541*	*138*	*501*	*83*
32	Value of all **other** machinery and equipment	$	1,491,700	1,590,800	1,753,400	1,677,100	2,207,700	1,727,300	1,622,500
	Electric power, all farms:								
33	*All farms reporting*[1]	*No.*	*1,094*	*1,385*	*1,613*	*1,299*	*2,783*	*1,799*	*1,949*
	Source of supply:								
34	Power line	"	1,092	1,358	1,603	1,297	2,781	1,798	1,942
35	Other	"	4	27	14	5	3	5	7

[1] One or more sources of power.

TABLEAU 21. Toutes les fermes de recensement — machines et énergie électrique, 1961, par comté — suite

Gaspé				Hull			Unité	Détail	N°
Total	Gaspé-Est	Gaspé-Ouest	Madeleine Islands — Îles-de-la-Madeleine	Total	Gatineau	Hull			
								Machines et outillage, toutes fermes:	
2,088,700	952,800	923,100	212,800	5,014,900	4,234,100	780,800	$	Valeur des machines et de l'outillage	1
330	186	118	26	853	725	128	nomb.	Automobiles, nombre	2
322	*180*	*116*	*26*	*823*	*701*	*122*	"	*Toutes fermes déclarant*	3
278	136	115	27	725	643	82	"	Camions automobiles, nombre	4
264	*127*	*110*	*27*	*696*	*617*	*79*	"	*Toutes fermes déclarant*	5
530	*276*	*201*	*53*	*1,234*	*1,071*	*163*	"	*Toutes fermes déclarant des automobiles et (ou) des camions automobiles.*	6
314	116	167	31	1,194	1,007	187	"	Tracteurs, nombre	7
299	*108*	*162*	*29*	*1,062*	*909*	*153*	"	*Toutes fermes déclarant des tracteurs*	8
286	*101*	*157*	*28*	*939*	*818*	*121*	"	*Toutes fermes déclarant 1 tracteur*	9
11	*6*	*5*	—	*114*	*84*	*30*	"	" " " *2 tracteurs*	10
2	*1*	—	*1*	*9*	*7*	*2*	"	" " " *3* "	11
—	—	—	—	—	—	—	"	" " " *4* "	12
—	—	—	—	—	—	—	"	" " " *5 tracteurs et plus*	13
24	5	15	4	59	50	9	"	Toutes moissonneuses-batteuses, nombre	14
23	*5*	*14*	*4*	*58*	*49*	*9*	"	*Toutes fermes déclarant*	15
—	—	—	—	1	1	—	"	Automotrices, nombre	16
—	—	—	—	*1*	*1*	—	"	*Toutes fermes déclarant*	17
24	5	15	4	58	49	9	"	Autres, nombre	18
23	*5*	*14*	*4*	*57*	*48*	*9*	"	*Toutes fermes déclarant*	19
131	20	110	1	897	769	128	"	Lieuses à grain, nombre	20
131	*20*	*110*	*1*	*883*	*757*	*126*	"	*Toutes fermes déclarant*	21
145	47	95	3	232	212	20	"	Batteuses, nombre	22
145	*47*	*95*	*3*	*229*	*209*	*20*	"	*Toutes fermes déclarant*	23
20	7	12	1	297	252	45	"	Presses ramasseuses à foin, nombre	24
20	*7*	*12*	*1*	*293*	*248*	*45*	"	*Toutes fermes déclarant*	25
8	5	3	—	50	33	17	"	Moissonneuses de plantes fourragères, nombre	26
7	*4*	*3*	—	*50*	*33*	*17*	"	*Toutes fermes déclarant*	27
185	66	98	21	1,102	840	262	"	Moteurs électriques (1/3 h.p. ou plus), nombre	28
91	31	49	11	472	385	87	"	*Toutes fermes déclarant*	29
								Trayeuses mécaniques:	
21	*9*	*11*	*1*	*373*	*288*	*85*	"	*Toutes fermes déclarant*	30
								Refroidisseurs à lait électriques:	
7	*6*	*1*	—	*97*	*67*	*30*	"	*Toutes fermes déclarant*	31
597,900	268,000	270,100	59,800	1,416,700	1,209,000	207,700	$	Valeur de toutes les **autres** machines et de tout **autre** outillage.	32
								Énergie électrique, toutes fermes:	
1,124	*559*	*374*	*191*	*1,309*	*1,111*	*198*	*nomb.*	*Toutes fermes déclarant*[1]	33
								Source d'énergie électrique:	
1,120	556	373	191	1,270	1,098	172	"	Ligne de transmission	34
5	3	1	1	43	17	26	"	Autre	35

[1] Une ou plusieurs sources d'énergie électrique.

TABLE 21. All census farms — machinery and electric power, 1961, by county — Continued

No.	Item	Unit	Hunting-don	Iberville	Joliette	Kamou-raska	Labelle	Lac-St-Jean			Laprairie
								Total	Lac-St-Jean-Est	Lac-St-Jean-Ouest	
	Machinery and equipment, all farms:										
1	Value of machinery and equipment	$	4,583,700	4,161,900	4,853,100	4,287,500	3,153,700	10,574,300	3,670,600	6,903,700	2,497,900
2	Automobiles, number	No.	953	673	930	716	366	1,233	413	820	459
3	*All farms reporting*	"	*887*	*636*	*907*	*704*	*363*	*1,204*	*403*	*801*	*445*
4	Motor trucks, number	"	387	227	435	231	589	1,242	398	844	228
5	*All farms reporting*	"	*349*	*205*	*412*	*213*	*579*	*1,185*	*385*	*800*	*213*
6	*All farms reporting automobiles and/or motor trucks*	"	*988*	*717*	*1,138*	*868*	*847*	*2,112*	*697*	*1,415*	*537*
7	Tractors, number	"	1,192	972	1,129	1,042	678	2,239	759	1,480	752
8	*All farms reporting any tractors*	"	*909*	*694*	*953*	*940*	*631*	*2,003*	*656*	*1,347*	*542*
9	*All farms reporting 1 tractor*	"	*662*	*450*	*811*	*856*	*589*	*1,799*	*569*	*1,230*	*367*
10	" " " *2 tractors*	"	*213*	*215*	*118*	*74*	*38*	*179*	*74*	*105*	*146*
11	" " " *3* "	"	*29*	*26*	*19*	*7*	*3*	*20*	*11*	*9*	*24*
12	" " " *4* "	"	*5*	*2*	*3*	*1*	*1*	*3*	*1*	*2*	*4*
13	" " " *5 tractors and over*	" "	—	*1*	*2*	*2*	—	*2*	*1*	*1*	*1*
14	Grain combines, all, number	"	65	30	47	38	33	109	28	81	72
15	*All farms reporting*	"	*64*	*30*	*47*	*37*	*32*	*106*	*28*	*78*	*72*
16	Self-propelled, number	"	4	10	8	1	10	18	5	13	18
17	*All farms reporting*	"	*4*	*10*	*8*	*1*	*9*	*18*	*5*	*13*	*18*
18	Other, number	"	61	20	39	37	23	91	23	68	54
19	*All farms reporting*	"	*60*	*20*	*39*	*36*	*23*	*89*	*23*	*66*	*54*
20	Grain binders, number	"	462	412	606	699	399	1,588	601	985	257
21	*All farms reporting*	"	*458*	*405*	*602*	*694*	*398*	*1,570*	*597*	*973*	*255*
22	Threshing machines, number	"	111	68	118	570	173	500	164	336	97
23	*All farms reporting*	"	*111*	*68*	*118*	*566*	*173*	*497*	*163*	*334*	*97*
24	Pick-up hay balers, number	"	346	262	147	196	122	430	170	260	128
25	*All farms reporting*	"	*345*	*260*	*147*	*195*	*120*	*425*	*170*	*255*	*125*
26	Forage crop harvesters, number	"	47	26	24	14	20	30	9	21	22
27	*All farms reporting*	"	*46*	*26*	*23*	*14*	*20*	*30*	*9*	*21*	*22*
28	Electric motors (1/3 h.p. and over), number	"	1,716	794	961	1,160	732	2,139	877	1,262	383
29	*All farms reporting*	"	*584*	*318*	*449*	*560*	*372*	*1,031*	*388*	*643*	*182*
	Milking machines:										
30	*All farms reporting*	"	*598*	*437*	*579*	*615*	*242*	*1,195*	*430*	*765*	*161*
	Electric milk coolers:										
31	*All farms reporting*	"	*424*	*471*	*295*	*38*	*39*	*185*	*94*	*91*	*105*
32	Value of all other machinery and equipment	$	1,411,000	1,391,000	1,674,100	1,408,900	964,100	3,203,800	1,059,200	2,144,600	643,600
	Electric power, all farms:										
33	*All farms reporting*[1]	*No.*	*1,107*	*818*	*1,487*	*1,481*	*1,017*	*2,911*	*921*	*1,990*	*610*
	Source of supply:										
34	Power line	"	1,103	817	1,486	1,479	982	2,899	912	1,987	606
35	Other	"	5	2	2	3	37	17	14	3	5

[1] One or more sources of power.

TABLEAU 21. Toutes les fermes de recensement — machines et énergie électrique, 1961, par comté — suite

L'Assomption	Lévis	L'Islet	Lotbinière	Maskinongé	Matane			Unité	Détail	N°
					Total	Matane	Matapédia			
									Machines et outillage, toutes fermes:	
4,560,500	3,021,700	3,109,500	6,479,800	2,784,000	8,447,800	3,383,300	5,064,500	$	Valeur des machines et de l'outillage	1
759	601	626	1,582	563	888	356	532	nomb.	Automobiles, nombre	2
745	*593*	*618*	*1,550*	*557*	*874*	*348*	*526*	"	*Toutes fermes déclarant*	3
325	195	305	302	185	1,002	425	577	"	Camions automobiles, nombre	4
306	*187*	*289*	*296*	*179*	*978*	*414*	*564*	"	*Toutes fermes déclarant*	5
888	*680*	*841*	*1,753*	*677*	*1,694*	*691*	*1,003*	"	*Toutes fermes déclarant des automobiles et (ou) des camions automobiles.*	6
1,199	755	724	1,549	692	1,864	744	1,120	"	Tracteurs, nombre	7
945	*635*	*661*	*1,435*	*635*	*1,772*	*703*	*1,069*	"	*Toutes fermes déclarant des tracteurs* ..	8
740	*530*	*603*	*1,326*	*581*	*1,688*	*668*	*1,020*	"	*Toutes fermes déclarant 1 tracteur*	9
171	*94*	*53*	*105*	*51*	*76*	*29*	*47*	"	" " " *2 tracteurs*	10
27	*8*	*5*	*3*	*3*	*8*	*6*	*2*	"	" " " *3* "	11
4	*2*	—	*1*	—	—	—	—	"	" " " *4* "	12
3	*1*	—	—	—	—	—	—	"	" " " *5 tracteurs et plus.*	13
74	19	34	39	42	101	55	46	"	Toutes moissonneuses-batteuses, nombre	14
74	*18*	*33*	*39*	*42*	*101*	*55*	*46*	"	*Toutes fermes déclarant*	15
20	10	5	1	7	4	2	2	"	Automotrices, nombre	16
20	*9*	*4*	*1*	*7*	*4*	*2*	*2*	"	*Toutes fermes déclarant*	17
54	9	29	38	35	97	53	44	"	Autres, nombre	18
54	*9*	*29*	*38*	*35*	*97*	*53*	*44*	"	*Toutes fermes déclarant*	19
580	220	471	838	527	1,247	552	695	"	Lieuses à grain, nombre	20
577	*220*	*466*	*831*	*520*	*1,239*	*547*	*692*	"	*Toutes fermes déclarant*	21
136	78	359	218	99	1,008	404	604	"	Batteuses, nombre	22
136	*78*	*354*	*218*	*99*	*1,003*	*400*	*603*	"	*Toutes fermes déclarant*	23
230	193	123	247	151	236	108	128	"	Presses ramasseuses à foin, nombre	24
226	*193*	*122*	*245*	*151*	*235*	*107*	*128*	"	*Toutes fermes déclarant*	25
19	7	7	19	6	14	7	7	"	Moissonneuses de plantes fourragères, nombre.	26
19	*7*	*6*	*19*	*6*	*14*	*7*	*7*	"	*Toutes fermes déclarant*	27
1,007	819	1,212	1,491	670	1,121	457	664	"	Moteurs électriques (1/3 h.p. ou plus), nombre.	28
445	*352*	*564*	*749*	*341*	*559*	*215*	*344*	"	*Toutes fermes déclarant*	29
									Trayeuses mécaniques:	
500	*353*	*345*	*1,040*	*479*	*664*	*204*	*460*	"	*Toutes fermes déclarant*	30
									Refroidisseurs à lait électriques:	
400	*278*	*33*	*235*	*82*	*83*	*46*	*37*	"	*Toutes fermes déclarant*	31
1,356,800	901,000	1,019,300	2,417,100	823,800	2,783,500	1,074,700	1,708,800	$	Valeur de toutes les autres machines et de tout autre outillage.	32
									Énergie électrique, toutes fermes:	
1,109	*867*	*1,383*	*2,524*	*995*	*2,863*	*1,083*	*1,780*	*nomb.*	*Toutes fermes déclarant*[1]	33
									Source d'énergie électrique:	
1,108	859	1,382	2,523	995	2,811	1,034	1,777	"	Ligne de transmission	34
1	13	4	1	3	53	50	3	"	Autre	35

[1] Une ou plusieurs sources d'énergie électrique.

TABLE 21. All census farms – machinery and electric power, 1961, by county – Continued

No.	Item	Unit	Mégantic	Missisquoi	Montcalm	Montmagny	Montmorency		
							Total	Montmorency No. 1	Montmorency No. 2 (île-d'Orléans)
	Machinery and equipment, all farms:								
1	Value of machinery and equipment	$	5,192,800	5,973,600	3,237,400	2,892,400	2,470,100	1,114,300	1,355,800
2	Automobiles, number	No.	1,382	991	648	506	282	120	162
3	*All farms reporting*	"	*1,350*	*913*	*633*	*501*	*281*	*119*	*162*
4	Motor trucks, number	"	383	440	200	216	234	117	117
5	*All farms reporting*	"	*366*	*403*	*192*	*193*	*222*	*110*	*112*
6	*All farms reporting automobiles and/or motor trucks.*	"	*1,571*	*1,055*	*749*	*648*	*441*	*198*	*243*
7	Tractors, number	"	1,056	1,335	820	639	628	281	347
8	*All farms reporting any tractors*	"	*961*	*1,000*	*716*	*589*	*571*	*259*	*312*
9	*All farms reporting 1 tractor*	"	*879*	*717*	*618*	*542*	*521*	*241*	*280*
10	" " " *2 tractors*	"	*74*	*241*	*93*	*45*	*46*	*16*	*30*
11	" " " *3* "	"	*4*	*34*	*4*	*1*	*2*	*1*	*1*
12	" " " *4* "	"	*3*	*6*	*1*	*1*	*1*	–	*1*
13	" " " *5 tractors and over*	"	*1*	*2*	–	–	*1*	*1*	–
14	Grain combines, all, number	"	20	30	29	18	39	24	15
15	*All farms reporting*	"	*20*	*29*	*29*	*18*	*38*	*24*	*14*
16	Self-propelled, number	"	2	6	5	1	3	2	1
17	*All farms reporting*	"	*2*	*6*	*5*	*1*	*3*	*2*	*1*
18	Other, number	"	18	24	24	17	36	22	14
19	*All farms reporting*	"	*18*	*24*	*24*	*17*	*35*	*22*	*13*
20	Grain binders, number	"	239	425	442	337	366	170	196
21	*All farms reporting*	"	*239*	*423*	*440*	*332*	*365*	*169*	*196*
22	Threshing machines, number	"	314	50	87	280	258	179	79
23	*All farms reporting*	"	*313*	*50*	*87*	*277*	*256*	*177*	*79*
24	Pick-up hay balers, number	"	201	363	116	194	99	49	50
25	*All farms reporting*	"	*200*	*358*	*116*	*191*	*99*	*49*	*50*
26	Forage crop harvesters, number	"	21	58	20	18	16	16	–
27	*All farms reporting*	"	*21*	*56*	*20*	*18*	*16*	*16*	–
28	Electric motors (1/3 h.p. and over), number	"	1,244	1,941	730	669	297	138	159
29	*All farms reporting*	"	*680*	*665*	*340*	*312*	*161*	*72*	*89*
	Milking machines:								
30	*All farms reporting*	"	*752*	*686*	*448*	*259*	*177*	*73*	*104*
	Electric milk coolers:								
31	*All farms reporting*	"	*325*	*655*	*371*	*71*	*73*	*39*	*34*
32	Value of all **other** machinery and equipment	$	1,900,900	2,080,900	1,104,300	968,200	882,800	362,100	520,700
	Electric power, all farms:								
33	*All farms reporting*[1]	*No.*	*1,998*	*1,207*	*968*	*1,156*	*831*	*442*	*389*
	Source of supply:								
34	Power line	"	1,998	1,207	964	1,080	824	437	387
35	Other	"	2	–	4	76	8	6	2

[1] One or more sources of power.

TABLEAU 21. Toutes les fermes de recensement – machines et énergie électrique, 1961, par comté – suite

Montréal & Jésus Islands – Îles			Napierville	Nicolet	Papineau	Pontiac	Unité	Détail	N°
Total	Montréal Island – Île	Jésus Island – Île							
								Machines et outillage, toutes fermes:	
3,307,700	966,500	2,341,200	4,097,000	7,552,600	4,491,300	4,202,600	$	Valeur des machines et de l'outillage	1
591	169	422	603	1,473	823	827	nomb.	Automobiles, nombre	2
534	*151*	*383*	*592*	*1,456*	*811*	*778*	"	*Toutes fermes déclarant*	3
647	190	457	461	433	446	510	"	Camions automobiles, nombre	4
562	*158*	*404*	*432*	*409*	*425*	*459*	"	*Toutes fermes déclarant*	5
660	*190*	*470*	*765*	*1,736*	*1,093*	*981*	"	*Toutes fermes déclarant des automobiles et (ou) des camions automobiles.*	6
924	253	671	1,253	1,725	999	873	"	Tracteurs, nombre	7
635	*182*	*453*	*797*	*1,551*	*921*	*774*	"	*Toutes fermes déclarant des tracteurs*	8
428	*138*	*290*	*453*	*1,395*	*847*	*684*	"	*Toutes fermes déclarant 1 tracteur*	9
152	*29*	*123*	*264*	*141*	*70*	*82*	"	" " " *2 tracteurs*	10
41	*10*	*31*	*65*	*13*	*4*	*7*	"	" " " *3* "	11
9	*3*	*6*	*11*	*1*	–	*1*	"	" " " *4* "	12
5	*2*	*3*	*4*	*1*	–	–	"	" " " *5 tracteurs et plus*	13
20	13	7	36	45	54	58	"	Toutes moissonneuses-batteuses, nombre	14
18	*11*	*7*	*36*	*45*	*54*	*57*	"	*Toutes fermes déclarant*	15
2	1	1	8	4	6	13	"	Automotrices, nombre	16
2	*1*	*1*	*8*	*4*	*6*	*13*	"	*Toutes fermes déclarant*	17
18	12	6	28	41	48	45	"	Autres, nombre	18
17	*11*	*6*	*28*	*41*	*48*	*45*	"	*Toutes fermes déclarant*	19
112	38	74	335	1,230	933	721	"	Lieuses à grain, nombre	20
111	*38*	*73*	*335*	*1,222*	*921*	*705*	"	*Toutes fermes déclarant*	21
40	15	25	60	186	186	153	"	Batteuses, nombre	22
40	*15*	*25*	*60*	*183*	*183*	*150*	"	*Toutes fermes déclarant*	23
45	20	25	114	306	256	260	"	Presses ramasseuses à foin, nombre	24
44	*19*	*25*	*114*	*305*	*256*	*259*	"	*Toutes fermes déclarant*	25
9	7	2	20	36	39	39	"	Moissonneuses de plantes fourragères, nombre	26
8	*6*	*2*	*20*	*36*	*39*	*37*	"	*Toutes fermes déclarant*	27
544	125	419	1,027	2,359	1,246	794	"	Moteurs électriques (1/3 h.p. ou plus), nombre	28
252	*45*	*207*	*370*	*1,170*	*580*	*350*	"	*Toutes fermes déclarant*	29
								Trayeuses mécaniques:	
43	*14*	*29*	*175*	*1,461*	*536*	*408*	"	*Toutes fermes déclarant*	30
								Refroidisseurs à lait électriques:	
50	*14*	*36*	*98*	*771*	*115*	*44*	"	*Toutes fermes déclarant*	31
726,900	143,700	583,200	1,249,700	2,471,800	1,304,100	1,159,100	$	Valeur de toutes les **autres** machines et de tout **autre** outillage.	32
								Énergie électrique, toutes fermes:	
663	*181*	*482*	*896*	*2,664*	*1,327*	*892*	*nomb.*	*Toutes fermes déclarant*[1]	33
								Source d'énergie électrique:	
662	181	481	895	2,663	1,299	887	"	Ligne de transmission	34
2	1	1	1	3	28	5	"	Autre	35

[1] Une ou plusieurs sources d'énergie électrique.

TABLE 21. All census farms – machinery and electric power, 1961, by county – Continued

No.	Item	Unit	Portneuf	Québec	Richelieu	Richmond	Rimouski	Rouville
	Machinery and equipment, all farms:							
1	Value of machinery and equipment	$	5,434,200	1,665,400	2,525,000	4,392,200	7,242,400	6,450,100
2	Automobiles, number	No.	1,054	293	546	871	831	1,009
3	*All farms reporting*	"	*1,035*	*280*	*533*	*849*	*823*	*972*
4	Motor trucks, number	"	377	173	190	472	602	550
5	*All farms reporting*	"	*366*	*160*	*185*	*443*	*595*	*497*
6	*All farms reporting automobiles and/or motor trucks*	"	*1,291*	*354*	*649*	*1,069*	*1,321*	*1,136*
7	Tractors, number	"	1,353	405	702	934	1,609	1,545
8	*All farms reporting any tractors*	"	*1,222*	*331*	*635*	*794*	*1,538*	*1,113*
9	*All farms reporting 1 tractor*	"	*1,112*	*274*	*572*	*671*	*1,471*	*749*
10	" " " *2 tractors*	"	*96*	*46*	*59*	*110*	*63*	*313*
11	" " " *3 "*	"	*11*	*7*	*4*	*9*	*4*	*41*
12	" " " *4 "*	"	*2*	*3*	–	*4*	–	*7*
13	" " " *5 tractors and over*	"	*1*	*1*	–	–	–	*3*
14	Grain combines, all, number	"	80	25	21	22	105	58
15	*All farms reporting*	"	*80*	*24*	*21*	*20*	*105*	*56*
16	Self-propelled, number	"	11	3	1	4	3	15
17	*All farms reporting*	"	*11*	*3*	*1*	*4*	*3*	*15*
18	Other, number	"	69	22	20	18	102	43
19	*All farms reporting*	"	*69*	*21*	*20*	*16*	*102*	*43*
20	Grain binders, number	"	995	70	340	174	987	518
21	*All farms reporting*	"	*986*	*69*	*338*	*174*	*986*	*512*
22	Threshing machines, number	"	303	58	48	61	976	75
23	*All farms reporting*	"	*299*	*58*	*48*	*61*	*973*	*74*
24	Pick-up hay balers, number	"	187	82	139	182	178	287
25	*All farms reporting*	"	*183*	*81*	*139*	*181*	*178*	*284*
26	Forage crop harvesters, number	"	27	11	6	29	24	42
27	*All farms reporting*	"	*25*	*10*	*6*	*29*	*24*	*41*
28	Electric motors (1/3 h.p. and over), number	"	1,328	221	540	943	1,415	1,759
29	*All farms reporting*	"	*698*	*108*	*237*	*434*	*683*	*588*
	Milking machines:							
30	*All farms reporting*	"	*828*	*106*	*377*	*642*	*593*	*586*
	Electric milk coolers:							
31	*All farms reporting*	"	*340*	*126*	*174*	*305*	*121*	*527*
32	Value of all other machinery and equipment	$	1,939,000	509,200	749,300	1,491,900	2,460,400	2,270,300
	Electric power, all farms:							
33	*All farms reporting*[1]	No.	*1,946*	*491*	*880*	*1,301*	*2,223*	*1,273*
	Source of supply:							
34	Power line	"	1,925	486	878	1,299	2,207	1,269
35	Other	"	23	6	3	3	16	7

[1] One or more sources of power.

TABLEAU 21. Toutes les fermes de recensement – machines et énergie électrique, 1961, par comté – suite

Saguenay	Shefford	Sherbrooke	Soulanges	Stanstead	St-Hyacinthe	Unité	Détail	N°
							Machines et outillage, toutes fermes:	
812,600	6,104,400	1,835,000	2,438,500	4,201,300	5,895,000	$	Valeur des machines et de l'outillage	1
58	1,308	372	489	812	1,077	nomb.	Automobiles, nombre	2
57	*1,284*	*347*	*480*	*778*	*1,027*	"	*Toutes fermes déclarant*	3
84	517	215	104	410	404	"	Camions automobiles, nombre	4
82	*490*	*183*	*101*	*374*	*377*	"	*Toutes fermes déclarant*	5
126	*1,539*	*423*	*504*	*936*	*1,186*	"	*Toutes fermes déclarant des automobiles et (ou) des camions automobiles.*	6
153	1,387	400	644	932	1,616	"	Tracteurs, nombre	7
141	*1,192*	*323*	*524*	*769*	*1,213*	"	*Toutes fermes déclarant des tracteurs*	8
131	*1,017*	*267*	*409*	*624*	*851*	"	*Toutes fermes déclarant 1 tracteur*	9
8	*158*	*44*	*111*	*128*	*325*	"	" " " *2 tracteurs*	10
2	*14*	*9*	*3*	*16*	*33*	"	" " " *3* "	11
–	*3*	*1*	*1*	*1*	*4*	"	" " " *4* "	12
–	–	*2*	–	–	–	"	" " " *5 tracteurs et plus*	13
3	18	14	89	44	70	"	Toutes moissonneuses-batteuses, nombre	14
3	*18*	*14*	*88*	*42*	*69*	"	*Toutes fermes déclarant*	15
–	5	–	12	6	10	"	Automotrices, nombre	16
–	*5*	–	*12*	*6*	*10*	"	*Toutes fermes déclarant*	17
3	13	14	77	38	60	"	Autres, nombre	18
3	*13*	*14*	*76*	*37*	*60*	"	*Toutes fermes déclarant*	19
78	424	72	283	271	642	"	Lieuses à grain, nombre	20
78	*423*	*72*	*282*	*270*	*641*	"	*Toutes fermes déclarant*	21
73	90	30	126	61	145	"	Batteuses, nombre	22
73	*88*	*29*	*126*	*59*	*145*	"	*Toutes fermes déclarant*	23
13	287	91	159	266	296	"	Presses ramasseuses à foin, nombre	24
13	*287*	*89*	*158*	*264*	*295*	"	*Toutes fermes déclarant*	25
1	20	24	8	38	31	"	Moissonneuses de plantes fourragères, nombre	26
1	*20*	*24*	*8*	*38*	*31*	"	*Toutes fermes déclarant*	27
66	1,904	506	640	949	1,671	"	Moteurs électriques (1/3 h.p. ou plus), nombre	28
33	*806*	*185*	*245*	*425*	*650*	"	*Toutes fermes déclarant*	29
							Trayeuses mécaniques:	
17	*952*	*218*	*289*	*654*	*710*	"	*Toutes fermes déclarant*	30
							Refroidisseurs à lait électriques:	
3	*721*	*68*	*49*	*272*	*539*	"	*Toutes fermes déclarant*	31
292,900	2,019,100	611,200	690,100	1,313,100	1,852,100	$	Valeur de toutes les **autres** machines et de tout **autre** outillage	32
							Énergie électrique, toutes fermes:	
214	*1,793*	*514*	*609*	*1,049*	*1,379*	*nomb.*	*Toutes fermes déclarant*[1]	33
							Source d'énergie électrique:	
187	1,753	512	606	1,046	1,375	"	Ligne de transmission	34
27	41	3	7	3	5	"	Autre	35

[1] Une ou plusieurs sources d'énergie électrique.

TABLE 21. All census farms — machinery and electric power, 1961, by county — Concluded

No.	Item	Unit	St-Jean	St-Maurice	Témis-camingue	Témiscouata		
						Total	Rivière-du-Loup	Témiscouata
	Machinery and equipment, all farms:							
1	Value of machinery and equipment	$	3,138,800	3,180,300	5,044,200	10,114,200	6,415,500	3,698,700
2	Automobiles, number	No.	552	615	734	1,464	908	556
3	*All farms reporting*	"	*529*	*595*	*731*	*1,445*	*894*	*551*
4	Motor trucks, number	"	165	277	651	632	220	412
5	*All farms reporting*	"	*146*	*261*	*638*	*607*	*207*	*400*
6	*All farms reporting automobiles and/or motor trucks*	"	*578*	*764*	*1,266*	*1,933*	*1,047*	*886*
7	Tractors, number	"	840	780	1,191	2,368	1,529	839
8	*All farms reporting any tractors*	"	*589*	*693*	*1,107*	*2,169*	*1,367*	*802*
9	*All farms reporting 1 tractor*	"	*379*	*616*	*1,025*	*1,982*	*1,216*	*766*
10	" " " *2 tractors*	"	*179*	*67*	*80*	*178*	*143*	*35*
11	" " " *3* "	"	*27*	*10*	*2*	*7*	*6*	*1*
12	" " " *4* "	"	*2*	—	—	*1*	*1*	—
13	" " " *5 tractors and over*	"	*2*	—	—	*1*	*1*	—
14	Grain combines, all, number	"	52	41	36	85	60	25
15	*All farms reporting*	"	*52*	*40*	*36*	*83*	*60*	*23*
16	Self-propelled, number	"	11	6	2	3	3	—
17	*All farms reporting*	"	*11*	*5*	*2*	*3*	*3*	—
18	Other, number	"	41	35	34	82	57	25
19	*All farms reporting*	"	*41*	*35*	*34*	*80*	*57*	*23*
20	Grain binders, number	"	315	456	622	1,161	866	295
21	*All farms reporting*	"	*310*	*455*	*619*	*1,161*	*866*	*295*
22	Threshing machines, number	"	71	150	211	1,446	945	501
23	*All farms reporting*	"	*71*	*146*	*210*	*1,438*	*938*	*500*
24	Pick-up hay balers, number	"	194	156	294	304	238	66
25	*All farms reporting*	"	*192*	*156*	*293*	*303*	*237*	*66*
26	Forage crop harvesters, number	"	27	28	13	40	20	20
27	*All farms reporting*	"	*27*	*28*	*13*	*40*	*20*	*20*
28	Electric motors (1/3 h.p. and over), number	"	1,102	1,110	1,158	1,926	1,535	391
29	*All farms reporting*	"	*334*	*469*	*562*	*940*	*708*	*232*
	Milking machines:							
30	*All farms reporting*	"	*260*	*498*	*620*	*1,053*	*788*	*265*
	Electric milk coolers:							
31	*All farms reporting*	"	*265*	*217*	*131*	*94*	*66*	*28*
32	Value of all **other** machinery and equipment	$	915,100	952,600	1,448,600	3,469,100	2,233,200	1,235,900
	Electric power, all farms:							
33	*All farms reporting*[1]	*No.*	*651*	*1,106*	*1,691*	*3,373*	*1,863*	*1,510*
	Source of supply:							
34	Power line	"	645	1,106	1,648	3,366	1,860	1,506
35	Other	"	6	2	44	11	5	6

[1] One or more sources of power.

TABLEAU 21. Toutes les fermes de recensement — machines et énergie électrique, 1961, par comté — fin

Terrebonne	Vaudreuil	Verchères	Wolfe	Yamaska	Unité	Détail	N°
						Machines et outillage, toutes fermes:	
3,254,700	2,723,100	3,784,000	3,343,700	5,010,100	$	Valeur des machines et de l'outillage	1
546	526	635	827	946	nomb.	Automobiles, nombre	2
532	*507*	*624*	*813*	*933*	"	*Toutes fermes déclarant*	3
558	130	258	283	309	"	Camions automobiles, nombre	4
515	*122*	*240*	*270*	*298*	"	*Toutes fermes déclarant*	5
803	*560*	*731*	*1,005*	*1,139*	"	*Toutes fermes déclarant des automobiles et (ou) des camions automobiles*	6
787	729	1,064	559	1,277	"	Tracteurs, nombre	7
656	581	801	523	1,136	"	*Toutes fermes déclarant des tracteurs*	8
549	*454*	*568*	*488*	*1,006*	"	*Toutes fermes déclarant 1 tracteur*	9
96	*114*	*207*	*34*	*121*	"	" " " *2 tracteurs*	10
8	*7*	*23*	*1*	*8*	"	" " " *3* "	11
–	*4*	*2*	–	–	"	" " " *4* "	12
3	*2*	*1*	–	*1*	"	" " " *5 tracteurs et plus*	13
32	98	71	13	23	"	Toutes moissonneuses-batteuses, nombre	14
31	*98*	*70*	*13*	*23*	"	*Toutes fermes déclarant*	15
9	15	13	2	3	"	Automotrices, nombre	16
8	*15*	*13*	*2*	*3*	"	*Toutes fermes déclarant*	17
23	83	58	11	20	"	Autres, nombre	18
23	*83*	*58*	*11*	*20*	"	*Toutes fermes déclarant*	19
338	305	447	81	823	"	Lieuses à grain, nombre	20
334	*303*	*441*	*81*	*817*	"	*Toutes fermes déclarant*	21
135	119	111	78	117	"	Batteuses, nombre	22
135	*118*	*111*	*78*	*115*	"	*Toutes fermes déclarant*	23
106	168	245	103	242	"	Presses ramasseuses à foin, nombre	24
101	*166*	*243*	*102*	*242*	"	*Toutes fermes déclarant*	25
23	29	23	6	23	"	Moissonneuses de plantes fourragères, nombre	26
23	*29*	*23*	*6*	*21*	"	*Toutes fermes déclarant*	27
711	730	1,157	576	1,337	"	Moteurs électriques (1/3 h.p. ou plus), nombre	28
298	*311*	*436*	*342*	*579*	"	*Toutes fermes déclarant*	29
						Trayeuses mécaniques:	
201	*361*	*484*	*471*	*752*	"	*Toutes fermes déclarant*	30
						Refroidisseurs à lait électriques:	
192	*116*	*504*	*191*	*601*	"	*Toutes fermes déclarant*	31
920,100	729,900	998,800	1,269,600	1,451,600	$	Valeur de toutes les **autres** machines et de tout **autre** outillage	32
						Énergie électrique, toutes fermes:	
938	*699*	*894*	*1,296*	*1,498*	*nomb.*	*Toutes fermes déclarant*[1]	33
						Source d'énergie électrique:	
937	670	892	1,296	1,496	"	Ligne de transmission	34
5	29	3	–	2	"	Autre	35

[1] Une ou plusieurs sources d'énergie électrique.

TABLE 22. All census farms – agricultural labour, 1960,[1] by county

No.	Item	Unit	Province	Abitibi	Argenteuil	Arthabaska	Bagot	Beauce	Beauharnois	Bellechasse
1	**Total weeks paid and unpaid labour,** all farms	week	**2,337,326**	**75,691**	**15,516**	**52,499**	**36,354**	**77,824**	**13,790**	**46,002**
	All farms reporting either paid labour or unpaid male labour classified by weeks of labour:									
2	*All farms reporting either paid labour or unpaid male labour.*	*No.*	*54,355*	*1,641*	*367*	*1,224*	*1,037*	*2,072*	*344*	*1,140*
3	1- 4 weeks	"	10,944	334	53	276	341	467	76	237
4	5- 13 "	"	10,564	273	82	264	238	497	62	273
5	14- 26 "	"	6,531	231	50	116	93	260	26	182
6	27- 52 "	"	17,096	564	116	360	225	567	123	274
7	53- 78 "	"	4,720	130	31	125	78	156	38	93
8	79-104 "	"	2,799	73	23	56	36	82	11	54
9	105-156 "	"	1,155	28	8	18	18	32	6	21
10	157-208 "	"	302	5	1	5	6	8	2	4
11	209 weeks and over	"	244	3	3	4	2	3	–	2
12	**Weeks of paid labour,** all farms	week	**661,054**	**9,477**	**8,397**	**14,674**	**10,426**	**13,635**	**3,986**	**7,613**
13	Male, total weeks	"	634,060	9,038	8,359	14,276	10,210	13,369	3,865	7,290
14	*All farms reporting*	*No.*	*32,227*	*668*	*263*	*863*	*742*	*1,188*	*224*	*630*
15	Female, total weeks	week	26,994	439	38	398	216	266	121	323
16	*All farms reporting*	*No.*	*1,102*	*11*	*4*	*17*	*11*	*18*	*5*	*25*
	All farms reporting any paid labour classified by weeks of labour:									
17	*All farms reporting any paid labour*	"	*32,433*	*675*	*265*	*863*	*745*	*1,192*	*224*	*634*
18	1- 4 weeks	"	12,228	306	61	337	322	482	83	286
19	5- 13 "	"	9,503	183	74	285	242	481	68	220
20	14- 26 "	"	3,793	81	34	89	70	120	20	59
21	27- 52 "	"	5,072	92	73	119	84	81	46	53
22	53- 78 "	"	668	6	9	6	12	8	6	9
23	79-104 "	"	598	3	8	17	10	12	1	5
24	105-156 "	"	254	2	3	4	2	4	–	–
25	157-208 "	"	128	1	–	2	2	4	–	1
26	209 weeks and over	"	189	1	3	4	1	–	–	1
27	**Weeks of unpaid labour,** all farms	week	**1,676,272**	**66,214**	**7,119**	**37,825**	**25,928**	**64,189**	**9,804**	**38,389**
28	Male, total weeks	"	1,276,034	45,359	6,045	25,447	17,210	47,285	8,096	26,953
	All farms reporting classified by weeks of labour:									
29	*All farms reporting unpaid male labour*	*No.*	*30,314*	*1,189*	*163*	*560*	*424*	*1,182*	*177*	*665*
30	1- 4 weeks	"	2,919	150	18	42	102	150	18	42
31	5- 13 "	"	3,872	169	25	40	32	149	21	115
32	14- 26 "	"	3,781	173	19	59	36	161	12	140
33	27- 52 "	"	16,108	565	90	362	200	575	110	267
34	53- 78 "	"	996	45	4	15	10	46	–	27
35	79-104 "	"	2,020	64	6	33	33	78	10	60
36	105-156 "	"	497	18	1	8	8	18	4	11
37	157-208 "	"	96	3	–	1	3	4	2	3
38	209 weeks and over	"	25	2	–	–	–	1	–	–
39	Female, total weeks	week	400,238	20,855	1,074	12,378	8,718	16,904	1,708	11,436
40	*All farms reporting unpaid female labour*	*No.*	*15,753*	*688*	*36*	*454*	*353*	*715*	*62*	*477*
41	**Paid year round workers,** all farms	"	**7,276**	**87**	**115**	**151**	**106**	**98**	**55**	**66**
	All farms reporting paid year round workers classified by number of workers reported:									
42	*All farms reporting*	"	*5,392*	*76*	*77*	*124*	*91*	*81*	*51*	*53*
43	1 worker	"	4,487	71	65	106	79	67	47	46
44	2 workers	"	598	3	7	13	11	12	4	6
45	3 "	"	138	1	2	2	–	1	–	–
46	4 "	"	74	–	1	2	–	1	–	–
47	5 workers and over	"	95	1	2	1	1	–	–	1

[1] June 1, 1960 to May 31, 1961.

TABLEAU 22. Toutes les fermes de recensement — main-d'oeuvre agricole, 1960[1], par comté

Berthier	Bonaventure	Brome	Chambly	Champlain	Charlevoix			Unité	Détail	N°
					Total	Charlevoix-Est	Charlevoix-Ouest			
31,872	32,284	26,309	7,117	47,450	30,686	15,374	15,312	semaine	**Total, semaines de main-d'oeuvre payée et non payée,** toutes fermes.	1
									Toutes fermes déclarant de la main-d'oeuvre payée ou de la main-d'oeuvre masculine non payée classées selon les semaines de main-d'oeuvre:	
645	*1,007*	*560*	*171*	*1,357*	*670*	*293*	*377*	*nomb.*	*Toutes fermes déclarant de la main-d'oeuvre payée ou de la main-d'oeuvre masculine non payée.*	2
143	326	73	27	269	90	25	65	"	1 - 4 semaines	3
111	184	111	38	288	121	51	70	"	5 - 13 "	4
73	134	41	18	204	77	32	45	"	14 - 26 "	5
219	281	223	56	393	271	113	158	"	27 - 52 "	6
37	58	59	15	128	45	31	14	"	53 - 78 "	7
27	14	34	11	45	49	30	19	"	79 - 104 "	8
16	4	11	3	25	9	6	3	"	105 - 156 "	9
6	3	5	1	4	4	2	2	"	157 - 208 "	10
13	3	3	2	1	4	3	1	"	209 semaines et plus	11
10,897	**6,000**	**14,183**	**4,326**	**11,335**	**6,383**	**3,938**	**2,445**	**semaine**	**Semaines de main-d'oeuvre payée,** toutes fermes	12
9,877	5,839	13,870	4,248	11,260	6,332	3,938	2,394	"	Hommes, semaines totales	13
355	*497*	*405*	*121*	*845*	*173*	*84*	*89*	*nomb.*	*Toutes fermes déclarant*	14
1,020	161	313	78	75	51	—	51	semaine	Femmes, semaines totales	15
2[2]	9	9	4	11	6	—	6	*nomb.*	*Toutes fermes déclarant*	16
									Toutes fermes déclarant de la main-d'oeuvre payée classées selon les semaines de main-d'oeuvre:	
356	*497*	*408*	*123*	*845*	*176*	*84*	*92*	"	*Toutes fermes déclarant de la main-d'oeuvre payée*	17
145	321	82	27	391	61	28	33	"	1 - 4 semaines	18
100	98	119	29	240	58	24	34	"	5 - 13 "	19
23	36	42	13	102	21	10	11	"	14 - 26 "	20
53	33	124	39	83	25	14	11	"	27 - 52 "	21
4	3	9	4	14	2	2	—	"	53 - 78 "	22
6	2	17	6	9	3	2	1	"	79 - 104 "	23
9	—	7	2	4	1	1	—	"	105 - 156 "	24
4	1	5	2	1	1	—	1	"	157 - 208 "	25
12	3	3	1	1	4	3	1	"	209 semaines et plus	26
20,976	**26,284**	**12,126**	**2,791**	**36,115**	**24,303**	**11,436**	**12,867**	**semaine**	**Semaines de main-d'oeuvre non payée,** toutes fermes	27
15,382	19,818	10,197	2,382	29,798	23,262	10,949	12,313	"	Hommes, semaines totales	28
									Toutes fermes déclarant classées selon les semaines de main-d'oeuvre:	
370	*632*	*234*	*77*	*821*	*552*	*239*	*313*	*nomb.*	*Toutes fermes déclarant de la main-d'oeuvre masculine non payée.*	29
33	99	19	15	70	62	13	49	"	1 - 4 semaines	30
37	114	24	21	134	82	38	44	"	5 - 13 "	31
66	103	13	4	154	62	22	40	"	14 - 26 "	32
199	284	165	33	395	267	118	149	"	27 - 52 "	33
7	16	1	1	24	24	16	8	"	53 - 78 "	34
22	11	12	2	37	47	29	18	"	79 - 104 "	35
6	4	—	1	5	4	1	3	"	105 - 156 "	36
—	1	—	—	2	3	2	1	"	157 - 208 "	37
—	—	—	—	—	1	—	1	"	209 semaines et plus	38
5,594	6,466	1,929	409	6,317	1,041	487	554	semaine	Femmes, semaines totales	39
186	*224*	*60*	*17*	*308*	*68*	*27*	*41*	*nomb.*	*Toutes fermes déclarant de la main-d'oeuvre féminine non payée.*	40
43	**57**	**225**	**56**	**101**	**99**	**63**	**36**	"	**Travailleurs payés à l'année,** toutes fermes	41
									Toutes fermes déclarant des travailleurs payés à l'année classées selon le nombre de travailleurs:	
35	*34*	*152*	*41*	*88*	*34*	*20*	*14*	"	*Toutes fermes déclarant*	42
29	29	121	33	77	26	15	11	"	1 travailleur	43
4	2	20	4	9	3	2	1	"	2 travailleurs	44
2	1	5	1	2	—	—	—	"	3 "	45
—	—	2	3	—	1	—	1	"	4 "	46
—	2	4	—	—	4	3	1	"	5 travailleurs et plus	47

[1] 1er juin 1960 au 31 mai 1961.

TABLE 22. All census farms — agricultural labour, 1960,[1] by county — Continued

No.	Item	Unit	Châteauguay	Chicoutimi	Compton	Deux-Montagnes	Dorchester	Drummond	Frontenac
1	**Total weeks paid and unpaid labour**, all farms	week	**30,706**	**49,300**	**38,183**	**44,685**	**64,186**	**39,620**	**45,954**
	All farms reporting either paid labour or unpaid male labour classified by weeks of labour:								
2	*All farms reporting either paid labour or unpaid male labour.*	*No.*	*599*	*907*	*978*	*779*	*1,609*	*1,027*	*1,175*
3	1- 4 weeks	"	103	79	171	111	373	271	274
4	5- 13 "	"	80	120	173	126	360	212	241
5	14- 26 "	"	96	105	99	123	242	97	130
6	27- 52 "	"	214	355	382	250	448	287	333
7	53- 78 "	"	41	88	74	70	112	92	117
8	79-104 "	"	37	97	51	53	44	47	47
9	105-156 "	"	15	41	19	39	27	16	26
10	157-208 "	"	6	15	5	3	2	3	3
11	209 weeks and over	"	7	7	4	4	1	2	4
12	**Weeks of paid labour**, all farms	week	**13,150**	**13,530**	**13,102**	**15,329**	**7,857**	**10,237**	**6,751**
13	Male, total weeks	"	12,630	13,344	12,995	14,055	7,758	9,903	6,553
14	*All farms reporting*	*No.*	*398*	*361*	*580*	*503*	*832*	*679*	*652*
15	Female, total weeks	week	520	186	107	1,274	99	334	198
16	*All farms reporting*	*No.*	*18*	*4*	*8*	*84*	*16*	*15*	*12*
	All farms reporting any paid labour classified by weeks of labour:								
17	*All farms reporting any paid labour*	"	*400*	*362*	*580*	*519*	*839*	*688*	*656*
18	1- 4 weeks	"	101	76	188	122	426	315	310
19	5- 13 "	"	76	95	149	134	281	197	220
20	14- 26 "	"	70	43	70	98	77	70	64
21	27- 52 "	"	116	108	132	107	43	79	53
22	53- 78 "	"	10	13	14	23	8	7	4
23	79-104 "	"	9	15	20	19	2	12	4
24	105-156 "	"	11	6	4	10	1	5	1
25	157-208 "	"	2	1	1	2	—	2	—
26	209 weeks and over	"	5	5	2	4	1	1	—
27	**Weeks of unpaid labour**, all farms	week	**17,556**	**35,770**	**25,081**	**29,356**	**56,329**	**29,383**	**39,203**
28	Male, total weeks	"	11,883	34,532	23,149	18,037	36,811	21,016	30,714
	All farms reporting classified by weeks of labour:								
29	*All farms reporting unpaid male labour*	*No.*	*278*	*674*	*530*	*381*	*1,018*	*506*	*718*
30	1- 4 weeks	"	20	39	38	20	110	60	73
31	5- 13 "	"	33	75	72	46	163	51	106
32	14- 26 "	"	42	80	43	48	172	53	79
33	27- 52 "	"	148	324	328	204	478	290	358
34	53- 78 "	"	8	37	11	17	34	13	31
35	79-104 "	"	23	86	28	34	47	31	45
36	105-156 "	"	3	27	6	11	13	8	19
37	157-208 "	"	1	5	3	1	1	—	3
38	209 weeks and over	"	—	1	1	—	—	—	4
39	Female, total weeks	week	5,673	1,238	1,932	11,319	19,518	8,367	8,489
40	*All farms reporting unpaid female labour*	*No.*	*211*	*57*	*72*	*383*	*849*	*345*	*387*
41	**Paid year round workers**, all farms	"	**179**	**188**	**150**	**152**	**53**	**116**	**51**
	All farms reporting paid year round workers classified by number of workers reported:								
42	*All farms reporting*	"	*128*	*129*	*118*	*102*	*45*	*91*	*44*
43	1 worker	"	102	108	101	78	41	70	38
44	2 workers	"	13	9	12	18	2	18	5
45	3 "	"	9	6	2	2	1	2	1
46	4 "	"	—	3	1	2	—	1	—
47	5 workers and over	"	4	3	2	2	1	—	—

[1] June 1, 1960 to May 31, 1961.

TABLEAU 22. Toutes les fermes de recensement — main-d'oeuvre agricole, 1960[1], par comté — suite

Gaspé				Hull			Unité	Détail	N°
Total	Gaspé-Est	Gaspé-Ouest	Madeleine Islands — Îles-de-la-Madeleine	Total	Gatineau	Hull			
12,243	**4,275**	**4,605**	**3,363**	**42,163**	**35,849**	**6,314**	**semaine**	**Total, semaines de main-d'oeuvre payée et non payée,** toutes fermes.	1
								Toutes fermes déclarant de la main-d'oeuvre payée ou de la main-d'oeuvre masculine non payée classées selon les semaines de main-d'oeuvre:	
547	*267*	*168*	*112*	*893*	*772*	*121*	*nomb.*	*Toutes fermes déclarant de la main-d'oeuvre payée ou de la main-d'oeuvre masculine non payée.*	2
214	122	50	42	156	138	18	"	1 - 4 semaines	3
154	77	52	25	197	167	30	"	5 - 13 "	4
61	34	24	3	115	101	14	"	14 - 26 "	5
96	26	31	39	308	262	46	"	27 - 52 "	6
10	5	5	—	63	60	3	"	53 - 78 "	7
8	1	5	2	38	34	4	"	79 - 104 "	8
1	—	—	1	10	6	4	"	105 - 156 "	9
2	1	1	—	4	2	2	"	157 - 208 "	10
1	1	—	—	2	2	—	"	209 semaines et plus	11
2,329	**1,286**	**893**	**150**	**10,438**	**8,734**	**1,704**	**semaine**	**Semaines de main-d'oeuvre payée,** toutes fermes	12
2,299	1,285	880	134	10,024	8,379	1,645	"	Hommes, semaines totales	13
179	*87*	*70*	*22*	*503*	*434*	*69*	*nomb.*	*Toutes fermes déclarant*	14
30	1	13	16	414	355	59	semaine	Femmes, semaines totales	15
5	*1*	*3*	*1*	*17*	*14*	*3*	*nomb.*	*Toutes fermes déclarant*	16
								Toutes fermes déclarant de la main-d'oeuvre payée classées selon les semaines de main-d'oeuvre:	
180	*88*	*70*	*22*	*508*	*439*	*69*	"	*Toutes fermes déclarant de la main-d'oeuvre payée*	17
89	44	31	14	153	135	18	"	1 - 4 semaines	18
49	22	22	5	153	129	24	"	5 - 13 "	19
21	13	6	2	75	67	8	"	14 - 26 "	20
15	6	8	1	108	93	15	"	27 - 52 "	21
2	—	2	—	9	9	—	"	53 - 78 "	22
2	1	1	—	4	3	1	"	79 - 104 "	23
—	—	—	—	3	1	2	"	105 - 156 "	24
2	2	—	—	2	1	1	"	157 - 208 "	25
—	—	—	—	1	1	—	"	209 semaines et plus	26
9,914	**2,989**	**3,712**	**3,213**	**31,725**	**27,115**	**4,610**	**semaine**	**Semaines de main-d'oeuvre non payée,** toutes fermes	27
7,318	2,363	2,476	2,479	19,053	16,547	2,506	"	Hommes, semaines totales	28
								Toutes fermes déclarant classées selon les semaines de main-d'oeuvre:	
416	*196*	*121*	*99*	*512*	*443*	*69*	*nomb.*	*Toutes fermes déclarant de la main-d'oeuvre masculine non payée.*	29
156	86	33	37	62	53	9	"	1 - 4 semaines	30
122	66	37	19	91	80	11	"	5 - 13 "	31
42	19	20	3	51	40	11	"	14 - 26 "	32
88	24	27	37	266	233	33	"	27 - 52 "	33
2	1	1	—	15	15	—	"	53 - 78 "	34
4	—	2	2	20	17	3	"	79 - 104 "	35
1	—	—	1	6	4	2	"	105 - 156 "	36
1	—	1	—	1	1	—	"	157 - 208 "	37
—	—	—	—	—	—	—	"	209 semaines et plus	38
2,596	626	1,236	734	12,672	10,568	2,104	semaine	Femmes, semaines totales	39
193	*67*	*73*	*53*	*339*	*281*	*58*	*nomb.*	*Toutes fermes déclarant de la main-d'oeuvre féminine non payée.*	40
36	**22**	**10**	**4**	**101**	**78**	**23**	"	**Travailleurs payés à l'année,** toutes fermes	41
								Toutes fermes déclarant des travailleurs payés à l'année classées selon le nombre de travailleurs:	
25	*15*	*9*	*1*	*83*	*67*	*16*	"	*Toutes fermes déclarant*	42
20	12	8	—	75	63	12	"	1 travailleur	43
2	1	1	—	4	2	2	"	2 travailleurs	44
—	—	—	—	1	—	1	"	3 "	45
3	2	—	1	2	1	1	"	4 "	46
—	—	—	—	1	1	—	"	5 travailleurs et plus	47

[1] 1er juin 1960 au 31 mai 1961.

TABLE 22. All census farms – agricultural labour, 1960,[1] by county – Continued

No.	Item	Unit	Huntingdon	Iberville	Joliette	Kamouraska	Labelle	Lac-St-Jean			Laprairie
								Total	Lac-St-Jean-Est	Lac-St-Jean-Ouest	
1	**Total weeks paid and unpaid labour**, all farms	week	**25,411**	**23,023**	**33,822**	**45,662**	**27,541**	**83,795**	**29,352**	**54,443**	**15,330**
	All farms reporting either paid labour or unpaid male labour classified by weeks of labour:										
2	*All farms reporting either paid labour or unpaid male labour.*	*No.*	*646*	*491*	*691*	*912*	*563*	*1,783*	*565*	*1,218*	*374*
3	1 - 4 weeks	"	123	84	145	201	126	270	56	214	61
4	5 - 13 "	"	125	92	135	168	118	244	58	186	94
5	14 - 26 "	"	82	44	76	82	50	220	57	163	52
6	27 - 52 "	"	201	145	192	303	196	640	223	417	102
7	53 - 78 "	"	60	66	64	70	43	170	70	100	33
8	79 - 104 "	"	30	32	31	57	19	144	58	86	14
9	105 - 156 "	"	16	20	15	25	9	79	37	42	13
10	157 - 208 "	"	4	4	8	2	2	13	6	7	4
11	209 weeks and over	"	5	4	25	4	—	3	—	3	1
12	**Weeks of paid labour**, all farms	week	**13,057**	**9,543**	**18,100**	**8,638**	**4,054**	**14,463**	**5,564**	**8,899**	**6,201**
13	Male, total weeks	"	12,453	8,920	13,719	8,515	3,996	14,218	5,426	8,792	6,004
14	*All farms reporting*	*No.*	*493*	*366*	*472*	*508*	*317*	*800*	*264*	*536*	*255*
15	Female, total weeks	week	604	623	4,381	123	58	245	138	107	197
16	*All farms reporting*	*No.*	*47*	*18*	*57*	*23*	*5*	*17*	*9*	*8*	*7*
	All farms reporting any paid labour classified by weeks of labour:										
17	*All farms reporting any paid labour*	"	*497*	*367*	*473*	*512*	*318*	*806*	*265*	*541*	*258*
18	1 - 4 weeks	"	134	108	160	241	134	345	74	271	71
19	5 - 13 "	"	128	96	130	143	116	207	74	133	87
20	14 - 26 "	"	84	44	50	57	27	109	45	64	30
21	27 - 52 "	"	105	82	70	53	31	106	58	48	48
22	53 - 78 "	"	16	19	15	9	5	16	6	10	10
23	79 - 104 "	"	15	7	10	3	4	16	8	8	4
24	105 - 156 "	"	8	6	8	3	1	2	—	2	4
25	157 - 208 "	"	4	2	6	—	—	2	—	2	3
26	209 weeks and over	"	3	3	24	3	—	3	—	3	1
27	**Weeks of unpaid labour**, all farms	week	**12,354**	**13,480**	**15,722**	**37,024**	**23,487**	**69,332**	**23,788**	**45,544**	**9,129**
28	Male, total weeks	"	10,395	10,735	13,118	25,455	13,841	62,198	23,064	39,134	6,747
	All farms reporting classified by weeks of labour:										
29	*All farms reporting unpaid male labour*	*No.*	*264*	*219*	*325*	*520*	*321*	*1,264*	*399*	*865*	*182*
30	1 - 4 weeks	"	39	15	29	40	28	91	20	71	19
31	5 - 13 "	"	31	26	41	49	33	118	18	100	28
32	14 - 26 "	"	18	19	49	29	32	144	25	119	36
33	27 - 52 "	"	162	124	180	324	202	647	236	411	81
34	53 - 78 "	"	4	6	7	11	6	68	21	47	5
35	79 - 104 "	"	9	20	16	48	14	130	44	86	9
36	105 - 156 "	"	—	8	2	18	6	56	30	26	4
37	157 - 208 "	"	1	—	1	1	—	9	5	4	—
38	209 weeks and over	"	—	1	—	—	—	1	—	1	—
39	Female, total weeks	week	1,959	2,745	2,604	11,569	9,646	7,134	724	6,410	2,382
40	*All farms reporting unpaid female labour*	*No.*	*77*	*109*	*113*	*253*	*213*	*326*	*43*	*283*	*108*
41	**Paid year round workers**, all farms	"	**172**	**109**	**84**	**107**	**33**	**148**	**54**	**94**	**71**
	All farms reporting paid year round workers classified by number of workers reported:										
42	*All farms reporting*	"	*138*	*95*	*69*	*66*	*28*	*102*	*48*	*54*	*58*
43	1 worker	"	111	84	60	58	24	84	42	42	48
44	2 workers	"	21	8	6	4	3	12	6	6	8
45	3 "	"	5	3	1	1	1	3	—	3	1
46	4 "	"	1	—	1	—	—	1	—	1	1
47	5 workers and over	"	—	—	1	3	—	2	—	2	—

[1] June 1, 1960 to May 31, 1961.

TABLEAU 22. Toutes les fermes de recensement — main-d'oeuvre agricole, 1960[1], par comté — suite

L'Assomption	Lévis	L'Islet	Lotbinière	Maskinongé	Matane			Unité	Détail	N°
					Total	Matane	Matapédia			
26,398	26,337	35,503	52,762	26,574	52,125	18,871	33,254	semaine	**Total, semaines de main-d'oeuvre payée et non payée,** toutes fermes.	1
									Toutes fermes déclarant de la main-d'oeuvre payée ou de la main-d'oeuvre masculine non payée classées selon les semaines de main-d'oeuvre:	
606	*550*	*888*	*1,414*	*704*	*1,349*	*449*	*900*	*nomb.*	*Toutes fermes déclarant de la main-d'oeuvre payée ou de la main-d'oeuvre masculine non payée.*	2
117	99	152	356	166	236	70	166	"	1- 4 semaines	3
140	105	160	303	130	246	79	167	"	5- 13 "	4
78	53	120	144	71	189	72	117	"	14- 26 "	5
154	187	316	429	205	505	164	341	"	27- 52 "	6
53	51	89	113	87	99	34	65	"	53- 78 "	7
35	37	33	49	29	50	21	29	"	79-104 "	8
19	12	16	18	14	17	6	11	"	105-156 "	9
5	2	2	2	1	6	3	3	"	157-208 "	10
5	4	—	—	1	1	—	1	"	209 semaines et plus	11
11,065	7,492	6,741	11,165	6,390	6,882	2,970	3,912	semaine	**Semaines de main-d'oeuvre payée,** toutes fermes	12
10,822	7,229	6,289	10,896	6,234	6,712	2,818	3,894	"	Hommes, semaines totales	13
442	*324*	*489*	*906*	*457*	*534*	*187*	*347*	*nomb.*	*Toutes fermes déclarant*	14
243	263	452	269	156	170	152	18	semaine	Femmes, semaines totales	15
12	*15*	*21*	*14*	*2*	*13*	*10*	*3*	*nomb.*	*Toutes fermes déclarant*	16
									Toutes fermes déclarant de la main-d'oeuvre payée classées selon les semaines de main-d'oeuvre:	
442	*327*	*494*	*908*	*457*	*539*	*191*	*348*	"	*Toutes fermes déclarant de la main-d'oeuvre payée*	17
134	121	192	419	232	267	74	193	"	1- 4 semaines	18
137	100	172	302	124	138	50	88	"	5- 13 "	19
62	31	64	73	32	57	33	24	"	14- 26 "	20
79	52	48	87	46	68	30	38	"	27- 52 "	21
7	5	11	12	12	5	2	3	"	53- 78 "	22
8	10	5	11	6	2	2	—	"	79-104 "	23
7	3	1	4	5	—	—	—	"	105-156 "	24
4	2	1	—	—	1	—	1	"	157-208 "	25
4	3	—	—	—	1	—	1	"	209 semaines et plus	26
15,333	18,845	28,762	41,597	20,184	45,243	15,901	29,342	semaine	**Semaines de main-d'oeuvre non payée,** toutes fermes	27
11,334	14,251	23,297	29,732	16,588	37,740	12,352	25,388	"	Hommes, semaines totales	28
									Toutes fermes déclarant classées selon les semaines de main-d'oeuvre:	
262	*314*	*562*	*698*	*408*	*985*	*331*	*654*	*nomb.*	*Toutes fermes déclarant de la main-d'oeuvre masculine non payée.*	29
25	20	44	47	37	72	36	36	"	1- 4 semaines	30
40	33	55	71	54	161	50	111	"	5- 13 "	31
35	33	79	82	54	154	57	97	"	14- 26 "	32
120	198	329	436	221	501	155	346	"	27- 52 "	33
10	5	16	19	13	37	9	28	"	53- 78 "	34
24	22	30	35	23	47	20	27	"	79-104 "	35
7	2	9	8	5	11	3	8	"	105-156 "	36
1	—	—	—	1	2	1	1	"	157-208 "	37
—	1	—	—	—	—	—	—	"	209 semaines et plus	38
3,999	4,594	5,465	11,865	3,596	7,503	3,549	3,954	semaine	Femmes, semaines totales	39
159	*209*	*270*	*531*	*188*	*292*	*129*	*163*	*nomb.*	*Toutes fermes déclarant de la main-d'oeuvre féminine non payée.*	40
138	103	55	103	69	52	27	25	"	**Travailleurs payés à l'année,** toutes fermes	41
									Toutes fermes déclarant des travailleurs payés à l'année classées selon le nombre de travailleurs:	
92	*72*	*45*	*89*	*60*	*48*	*25*	*23*	"	*Toutes fermes déclarant*	42
74	57	38	76	53	45	23	22	"	1 travailleur	43
9	9	5	12	5	2	2	—	"	2 travailleurs	44
5	2	1	1	2	1	—	1	"	3 "	45
2	2	1	—	—	—	—	—	"	4 "	46
2	2	—	—	—	—	—	—	"	5 travailleurs et plus	47

[1] 1er juin 1960 au 31 mai 1961.

TABLE 22. All census farms — agricultural labour, 1960,[1] by county — Continued

No.	Item	Unit	Mégantic	Missisquoi	Montcalm	Montmagny	Montmorency		
							Total	Montmorency No. 1	Montmorency No. 2 (Ile-d'Orléans)
1	**Total weeks paid and unpaid labour,** all farms	week	**50,101**	**43,182**	**21,536**	**31,415**	**29,542**	**10,121**	**19,421**
	All farms reporting either paid labour or unpaid male labour classified by weeks of labour:								
2	*All farms reporting either paid labour or unpaid male labour.*	*No.*	*1,287*	*777*	*578*	*737*	*540*	*245*	*295*
3	1- 4 weeks	"	243	130	130	135	62	42	20
4	5- 13 "	"	323	121	135	125	98	46	52
5	14- 26 "	"	129	77	66	88	74	32	42
6	27- 52 "	"	352	221	157	248	167	84	83
7	53- 78 "	"	124	100	56	82	77	24	53
8	79-104 "	"	82	70	16	45	44	10	34
9	105-156 "	"	28	27	13	9	12	3	9
10	157-208 "	"	3	13	4	3	—	—	—
11	209 weeks and over	"	3	18	1	2	6	4	2
12	**Weeks of paid labour,** all farms	week	**13,844**	**24,759**	**6,149**	**4,834**	**10,985**	**4,734**	**6,251**
13	Male, total weeks	"	13,631	21,756	5,976	4,662	10,491	4,684	5,807
14	*All farms reporting*	*No.*	*888*	*589*	*386*	*351*	*358*	*134*	*224*
15	Female, total weeks	week	213	3,003	173	172	494	50	444
16	*All farms reporting*	*No.*	*23*	*49*	*21*	*8*	*41*	*2*	*39*
	All farms reporting any paid labour classified by weeks of labour:								
17	*All farms reporting any paid labour*	"	*893*	*591*	*391*	*357*	*366*	*134*	*232*
18	1- 4 weeks	"	318	162	157	158	60	28	32
19	5- 13 "	"	332	126	124	113	112	41	71
20	14- 26 "	"	113	71	46	37	62	17	45
21	27- 52 "	"	108	126	49	40	98	35	63
22	53- 78 "	"	5	42	5	5	16	4	12
23	79-104 "	"	9	34	4	2	12	4	8
24	105-156 "	"	4	5	4	1	2	1	1
25	157-208 "	"	1	9	1	—	—	—	—
26	209 weeks and over	"	3	16	1	1	4	4	—
27	**Weeks of unpaid labour,** all farms	week	**36,257**	**18,423**	**15,387**	**26,581**	**18,557**	**5,387**	**13,170**
28	Male, total weeks	"	29,920	15,898	11,697	21,552	12,306	4,900	7,406
	All farms reporting classified by weeks of labour:								
29	*All farms reporting unpaid male labour*	*No.*	*601*	*321*	*271*	*503*	*285*	*148*	*137*
30	1- 4 weeks	"	28	24	18	39	33	28	5
31	5- 13 "	"	61	31	36	52	32	19	13
32	14- 26 "	"	41	37	33	66	39	24	15
33	27- 52 "	"	378	163	152	287	142	71	71
34	53- 78 "	"	14	20	10	15	13	2	11
35	79-104 "	"	67	35	14	39	18	2	16
36	105-156 "	"	11	8	7	2	6	2	4
37	157-208 "	"	1	3	1	2	—	—	—
38	209 weeks and over	"	—	—	—	1	2	—	2
39	Female, total weeks	week	6,337	2,525	3,690	5,029	6,251	487	5,764
40	*All farms reporting unpaid female labour*	*No.*	*304*	*89*	*160*	*265*	*227*	*27*	*200*
41	**Paid year round workers,** all farms	"	**137**	**267**	**45**	**38**	**146**	**90**	**56**
	All farms reporting paid year round workers classified by number of workers reported:								
42	*All farms reporting*	"	*93*	*192*	*33*	*33*	*108*	*56*	*52*
43	1 worker	"	77	153	26	29	90	42	48
44	2 workers	"	9	27	4	3	14	10	4
45	3 "	"	3	6	1	1	—	—	—
46	4 "	"	1	2	2	—	—	—	—
47	5 workers and over	"	3	4	—	—	4	4	—

[1] June 1, 1960 to May 31, 1961.

TABLEAU 22. Toutes les fermes de recensement – main-d'oeuvre agricole, 1960[1], par comté – suite

Montréal & Jésus Islands – Îles									
Total	Montréal Island – Île	Jésus Island – Île	Napierville	Nicolet	Papineau	Pontiac	Unité	Détail	N°
29,512	**10,950**	**18,562**	**30,852**	**64,847**	**34,446**	**32,161**	**semaine**	**Total, semaines de main-d'oeuvre payée et non payée,** toutes fermes.	1
								Toutes fermes déclarant de la main-d'oeuvre payée ou de la main-d'oeuvre masculine non payée classées selon les semaines de main-d'oeuvre:	
481	*118*	*363*	*449*	*1,631*	*772*	*695*	*nomb.*	*Toutes fermes déclarant de la main-d'oeuvre payée ou de la main-d'oeuvre masculine non payée.*	2
51	12	39	34	339	134	126	"	1- 4 semaines	3
80	19	61	52	322	153	140	"	5- 13 "	4
98	22	76	62	185	87	93	"	14- 26 "	5
109	24	85	192	530	288	246	"	27- 52 "	6
45	7	38	32	152	60	56	"	53- 78 "	7
43	9	34	45	68	37	24	"	79-104 "	8
27	9	18	15	24	10	9	"	105-156 "	9
11	6	5	9	9	2	–	"	157-208 "	10
17	10	7	8	2	1	1	"	209 semaines et plus	11
18,122	**9,277**	**8,845**	**12,527**	**17,482**	**9,993**	**7,269**	**semaine**	**Semaines de main-d'oeuvre payée,** toutes fermes	12
17,825	9,143	8,682	10,940	17,159	9,824	7,223	"	Hommes, semaines totales	13
394	*105*	*289*	*222*	*1,061*	*466*	*421*	*nomb.*	*Toutes fermes déclarant*	14
297	134	163	1,587	323	169	46	semaine	Femmes, semaines totales	15
17	*4*	*13*	*14*	*27*	*9*	*5*	*nomb.*	*Toutes fermes déclarant*	16
								Toutes fermes déclarant de la main-d'oeuvre payée classées selon les semaines de main-d'oeuvre:	
396	*105*	*291*	*226*	*1,065*	*467*	*422*	"	*Toutes fermes déclarant de la main-d'oeuvre payée*	17
50	11	39	42	441	142	137	"	1- 4 semaines	18
95	16	79	56	307	140	141	"	5- 13 "	19
100	27	73	43	116	53	59	"	14- 26 "	20
91	24	67	59	157	109	68	"	27- 52 "	21
14	2	12	8	17	8	7	"	53- 78 "	22
17	7	10	4	14	11	9	"	79-104 "	23
9	3	6	6	8	2	1	"	105-156 "	24
6	6	–	2	3	2	–	"	157-208 "	25
14	9	5	6	2	–	–	"	209 semaines et plus	26
11,390	**1,673**	**9,717**	**18,325**	**47,365**	**24,453**	**24,892**	**semaine**	**Semaines de main-d'oeuvre non payée,** toutes fermes	27
9,306	1,440	7,866	15,407	36,542	17,102	14,911	"	Hommes, semaines totales	28
								Toutes fermes déclarant classées selon les semaines de main-d'oeuvre:	
220	*38*	*182*	*291*	*847*	*407*	*379*	*nomb.*	*Toutes fermes déclarant de la main-d'oeuvre masculine non payée.*	29
29	8	21	17	39	35	20	"	1- 4 semaines	30
34	6	28	20	108	45	56	"	5- 13 "	31
30	6	24	29	92	50	50	"	14- 26 "	32
85	11	74	172	538	241	233	"	27- 52 "	33
13	1	12	2	20	13	8	"	53- 78 "	34
23	6	17	39	41	18	10	"	79-104 "	35
4	–	4	8	9	4	1	"	105-156 "	36
1	–	1	3	–	–	–	"	157-208 "	37
1	–	1	1	–	1	1	"	209 semaines et plus	38
2,084	233	1,851	2,918	10,823	7,351	9,981	semaine	Femmes, semaines totales	39
83	*9*	*74*	*108*	*525*	*297*	*274*	*nomb.*	*Toutes fermes déclarant de la main-d'oeuvre féminine non payée.*	40
248	**169**	**79**	**113**	**167**	**133**	**75**	"	**Travailleurs payés à l'année,** toutes fermes	41
								Toutes fermes déclarant des travailleurs payés à l'année classées selon le nombre de travailleurs:	
106	*55*	*51*	*50*	*140*	*113*	*66*	"	*Toutes fermes déclarant*	42
65	28	37	37	120	99	58	"	1 travailleur	43
18	9	9	5	14	10	7	"	2 travailleurs	44
6	5	1	2	5	2	1	"	3 "	45
8	7	1	3	1	2	–	"	4 "	46
9	6	3	3	–	–	–	"	5 travailleurs et plus	47

[1] 1er juin 1960 au 31 mai 1961.

TABLE 22. All census farms — agricultural labour, 1960,[1] by county — Continued

No.	Item	Unit	Portneuf	Québec	Richelieu	Richmond	Rimouski	Rouville
1	**Total weeks paid and unpaid labour**, all farms	week	52,254	15,781	14,179	30,974	58,158	45,283
	All farms reporting either paid labour or unpaid male labour classified by weeks of labour:							
2	*All farms reporting either paid labour or unpaid male labour*	*No.*	*1,307*	*278*	*381*	*767*	*1,266*	*795*
3	1- 4 weeks	"	288	53	106	119	197	127
4	5- 13 "	"	257	29	74	156	200	147
5	14- 26 "	"	151	34	38	92	181	85
6	27- 52 "	"	407	90	125	273	501	217
7	53- 78 "	"	130	22	18	69	98	78
8	79-104 "	"	47	23	10	41	58	70
9	105-156 "	"	19	14	9	12	22	46
10	157-208 "	"	6	7	1	3	6	15
11	209 weeks and over	"	2	6	—	2	3	10
12	**Weeks of paid labour**, all farms	week	13,799	10,012	3,805	12,178	8,839	26,549
13	Male, total weeks	"	13,618	9,774	3,799	11,905	8,544	25,708
14	*All farms reporting*	*No.*	*832*	*189*	*246*	*522*	*499*	*672*
15	Female, total weeks	week	181	238	6	273	295	841
16	*All farms reporting*	*No.*	*10*	*9*	*2*	*14*	*15*	*54*
	All farms reporting any paid labour classified by weeks of labour:							
17	*All farms reporting any paid labour*	"	*834*	*190*	*247*	*529*	*504*	*676*
18	1- 4 weeks	"	369	52	101	139	205	125
19	5- 13 "	"	250	18	74	164	129	150
20	14- 26 "	"	77	21	24	74	67	93
21	27- 52 "	"	117	57	39	121	89	178
22	53- 78 "	"	6	9	5	10	7	55
23	79-104 "	"	9	12	4	14	4	39
24	105-156 "	"	1	9	—	3	—	20
25	157-208 "	"	3	7	—	2	—	8
26	209 weeks and over	"	2	5	—	2	3	8
27	**Weeks of unpaid labour**, all farms	week	38,455	5,769	10,374	18,796	49,319	18,714
28	Male, total weeks	"	28,992	4,772	7,340	15,826	37,571	14,442
	All farms reporting classified by weeks of labour:							
29	*All farms reporting unpaid male labour*	*No.*	*708*	*130*	*174*	*365*	*897*	*255*
30	1- 4 weeks	"	49	17	25	26	68	49
31	5- 13 "	"	93	16	14	36	111	20
32	14- 26 "	"	98	23	17	35	128	28
33	27- 52 "	"	391	63	104	246	481	108
34	53- 78 "	"	27	5	2	5	39	10
35	79-104 "	"	45	5	8	13	48	30
36	105-156 "	"	4	1	3	4	17	6
37	157-208 "	"	1	—	1	—	5	2
38	209 weeks and over	"	—	—	—	—	—	2
39	Female, total weeks	week	9,463	997	3,034	2,970	11,748	4,272
40	*All farms reporting unpaid female labour*	*No.*	*394*	*33*	*129*	*108*	*482*	*148*
41	**Paid year round workers**, all farms	"	169	154	51	153	99	281
	All farms reporting paid year round workers classified by number of workers reported:							
42	*All farms reporting*	"	*111*	*83*	*48*	*122*	*78*	*205*
43	1 worker	"	89	55	45	100	70	167
44	2 workers	"	15	14	3	16	5	28
45	3 "	"	3	5	—	5	—	4
46	4 "	"	2	5	—	—	—	1
47	5 workers and over	"	2	4	—	1	3	5

[1] June 1, 1960 to May 31, 1961.

TABLEAU 22. Toutes les fermes de recensement — main-d'oeuvre agricole, 1960[1], par comté — suite

Saguenay	Shefford	Sherbrooke	Soulanges	Stanstead	St-Hyacinthe	Unité	Détail	N°
4,230	**47,779**	**12,736**	**12,060**	**23,840**	**25,143**	**semaine**	**Total, semaines de main-d'oeuvre payée et non payée, toutes fermes.**	1
							Toutes fermes déclarant de la main-d'oeuvre payée ou de la main-d'oeuvre masculine non payée classées selon les semaines de main-d'oeuvre:	
102	*1,020*	*262*	*296*	*553*	*741*	*nomb.*	*Toutes fermes déclarant de la main-d'oeuvre payée ou de la main-d'oeuvre masculine non payée.*	2
11	152	55	64	91	236	"	1- 4 semaines	3
13	189	41	59	95	163	"	5- 13 "	4
26	118	30	27	55	85	"	14- 26 "	5
41	338	75	105	216	162	"	27- 52 "	6
6	113	28	26	38	60	"	53- 78 "	7
3	72	20	13	39	28	"	79-104 "	8
1	28	8	2	10	5	"	105-156 "	9
—	7	2	—	3	2	"	157-208 "	10
1	3	5	—	6	—	"	209 semaines et plus	11
926	**17,204**	**7,408**	**3,181**	**11,242**	**9,452**	**semaine**	**Semaines de main-d'oeuvre payée, toutes fermes**	12
900	16,752	7,352	2,923	11,214	9,027	"	Hommes, semaines totales	13
32	*737*	*193*	*184*	*395*	*580*	*nomb.*	*Toutes fermes déclarant*	14
26	452	56	258	28	425	semaine	Femmes, semaines totales	15
1	*18*	*2*	*10*	*3*	*24*	*nomb.*	*Toutes fermes déclarant*	16
							Toutes fermes déclarant de la main-d'oeuvre payée classées selon les semaines de main-d'oeuvre:	
32	*742*	*193*	*187*	*395*	*582*	"	*Toutes fermes déclarant de la main-d'oeuvre payée*	17
9	183	55	72	101	246	"	1- 4 semaines	18
8	243	38	51	94	162	"	5- 13 "	19
5	110	25	23	50	69	"	14- 26 "	20
8	158	49	35	123	76	"	27- 52 "	21
—	19	8	2	8	13	"	53- 78 "	22
—	16	7	4	11	10	"	79-104 "	23
1	8	6	—	1	4	"	105-156 "	24
—	3	1	—	3	2	"	157-208 "	25
1	2	4	—	4	—	"	209 semaines et plus	26
3,304	**30,575**	**5,328**	**8,879**	**12,598**	**15,691**	**semaine**	**Semaines de main-d'oeuvre non payée, toutes fermes**	27
2,688	23,686	4,571	6,177	11,014	9,326	"	Hommes, semaines totales	28
							Toutes fermes déclarant classées selon les semaines de main-d'oeuvre:	
82	*466*	*118*	*148*	*228*	*250*	*nomb.*	*Toutes fermes déclarant de la main-d'oeuvre masculine non payée.*	29
8	36	15	11	14	49	"	1- 4 semaines	30
16	17	21	21	25	23	"	5- 13 "	31
16	41	10	10	12	23	"	14- 26 "	32
36	308	61	95	150	141	"	27- 52 "	33
4	6	3	4	5	1	"	53- 78 "	34
2	47	6	7	17	13	"	79-104 "	35
—	10	2	—	3	—	"	105-156 "	36
—	1	—	—	1	—	"	157-208 "	37
—	—	—	—	1	—	"	209 semaines et plus	38
616	6,889	757	2,702	1,584	6,365	semaine	Femmes, semaines totales	39
43	*223*	*31*	*86*	*40*	*228*	*nomb.*	*Toutes fermes déclarant de la main-d'oeuvre féminine non payée.*	40
17	**203**	**123**	**42**	**176**	**91**	"	**Travailleurs payés à l'année, toutes fermes**	41
							Toutes fermes déclarant des travailleurs payés à l'année classées selon le nombre de travailleurs:	
10	*166*	*73*	*38*	*144*	*80*	"	*Toutes fermes déclarant*	42
8	144	56	34	127	69	"	1 travailleur	43
—	14	6	4	11	11	"	2 travailleurs	44
—	4	6	—	1	—	"	3 "	45
1	2	1	—	2	—	"	4 "	46
1	2	4	—	3	—	"	5 travailleurs et plus	47

[1] 1er juin 1960 au 31 mai 1961.

TABLE 22. All census farms — agricultural labour, 1960,[1] by county — Concluded

No.	Item	Unit	St-Jean	St-Maurice	Témiscamingue	Témiscouata		
						Total	Rivière-du-Loup	Témiscouata
1	**Total weeks paid and unpaid labour**, all farms	week	**16,823**	**29,250**	**33,766**	**80,479**	**51,988**	**28,491**
	All farms reporting either paid labour or unpaid male labour classified by weeks of labour:							
2	*All farms reporting either paid labour or unpaid male labour*	*No.*	*372*	*736*	*957*	*1,769*	*1,092*	*677*
3	1- 4 weeks	"	67	154	273	323	204	119
4	5- 13 "	"	69	151	212	284	171	113
5	14- 26 "	"	44	81	97	221	137	84
6	27- 52 "	"	99	209	243	631	364	267
7	53- 78 "	"	37	85	84	128	89	39
8	79-104 "	"	34	35	28	136	89	47
9	105-156 "	"	19	10	16	39	33	6
10	157-208 "	"	2	7	2	7	5	2
11	209 weeks and over	"	1	4	2	—	—	—
12	**Weeks of paid labour**, all farms	week	**6,446**	**10,160**	**5,396**	**10,106**	**7,518**	**2,588**
13	Male, total weeks	"	6,268	9,365	5,262	9,579	6,997	2,582
14	*All farms reporting*	*No.*	*265*	*486*	*587*	*707*	*487*	*220*
15	Female, total weeks	week	178	795	134	527	521	6
16	*All farms reporting*	*No.*	*6*	*34*	*8*	*22*	*18*	*4*
	All farms reporting any paid labour classified by weeks of labour:							
17	*All farms reporting any paid labour*	"	*266*	*487*	*591*	*712*	*491*	*221*
18	1- 4 weeks	"	84	176	355	337	217	120
19	5- 13 "	"	73	148	151	197	140	57
20	14- 26 "	"	28	50	38	70	52	18
21	27- 52 "	"	59	78	40	77	56	21
22	53- 78 "	"	9	12	4	13	11	2
23	79-104 "	"	7	12	1	15	13	2
24	105-156 "	"	5	5	1	1	—	1
25	157-208 "	"	—	5	—	2	2	—
26	209 weeks and over	"	1	1	1	—	—	—
27	**Weeks of unpaid labour**, all farms	week	**10,377**	**19,090**	**28,370**	**70,373**	**44,470**	**25,903**
28	Male, total weeks	"	8,839	15,480	20,958	55,089	33,790	21,299
	All farms reporting classified by weeks of labour:							
29	*All farms reporting unpaid male labour*	*No.*	*179*	*393*	*544*	*1,239*	*717*	*522*
30	1- 4 weeks	"	14	42	51	98	57	41
31	5- 13 "	"	22	59	100	138	62	76
32	14- 26 "	"	24	44	66	167	96	71
33	27- 52 "	"	80	218	272	618	353	265
34	53- 78 "	"	7	9	19	66	45	21
35	79-104 "	"	24	14	23	125	81	44
36	105-156 "	"	6	6	10	23	20	3
37	157-208 "	"	2	1	2	4	3	1
38	209 weeks and over	"	—	—	1	—	—	—
39	Female, total weeks	week	1,538	3,610	7,412	15,284	10,680	4,604
40	*All farms reporting unpaid female labour*	*No.*	*49*	*180*	*217*	*698*	*486*	*212*
41	**Paid year round workers**, all farms	"	**87**	**98**	**47**	**100**	**73**	**27**
	All farms reporting paid year round workers classified by number of workers reported:							
42	*All farms reporting*	"	*68*	*76*	*37*	*86*	*63*	*23*
43	1 worker	"	53	59	34	75	55	20
44	2 workers	"	12	13	1	9	7	2
45	3 "	"	2	3	1	1	—	1
46	4 "	"	1	1	—	1	1	—
47	5 workers and over	"	—	—	1	—	—	—

[1] June 1, 1960 to May 31, 1961.

TABLEAU 22. Toutes les fermes de recensement – main-d'oeuvre agricole, 1960[1], par comté – fin

Terrebonne	Vaudreuil	Verchères	Wolfe	Yamaska	Unité	Détail	N°
25,721	**11,358**	**22,327**	**32,637**	**40,256**	**semaine**	**Total, semaines de main-d'oeuvre payée et non payée**, toutes fermes	1
						Toutes fermes déclarant de la main-d'oeuvre payée ou de la main-d'oeuvre masculine non payée classées selon les semaines de main-d'oeuvre:	
512	*344*	*521*	*757*	*952*	*nomb.*	*Toutes fermes déclarant de la main-d'oeuvre payée ou de la main-d'oeuvre masculine non payée.*	2
105	82	60	177	220	"	1- 4 semaines	3
93	80	110	156	172	"	5- 13 "	4
71	37	68	83	114	"	14- 26 "	5
148	95	168	209	314	"	27- 52 "	6
37	33	52	56	82	"	53- 78 "	7
29	11	41	48	42	"	79-104 "	8
15	3	17	16	4	"	105-156 "	9
8	1	4	9	4	"	157-208 "	10
6	2	1	3	–	"	209 semaines et plus	11
10,907	**6,245**	**7,731**	**6,178**	**9,480**	**semaine**	**Semaines de main-d'oeuvre payée**, toutes fermes	12
10,142	6,209	7,598	6,164	9,069	"	Hommes, semaines totales	13
295	*265*	*326*	*442*	*613*	*nomb.*	*Toutes fermes déclarant*	14
765	36	133	14	411	semaine	Femmes, semaines totales	15
28	*6*	*8*	*4*	*21*	*nomb.*	*Toutes fermes déclarant*	16
						Toutes fermes déclarant de la main-d'oeuvre payée classées selon les semaines de main-d'oeuvre:	
302	*268*	*328*	*443*	*618*	"	*Toutes fermes déclarant de la main-d'oeuvre payée*	17
105	88	73	201	243	"	1- 4 semaines	18
69	78	111	146	174	"	5- 13 "	19
35	31	48	41	96	"	14- 26 "	20
63	53	73	43	90	"	27- 52 "	21
8	9	9	3	8	"	53- 78 "	22
5	7	9	6	3	"	79-104 "	23
7	1	4	1	3	"	105-156 "	24
4	1	–	1	1	"	157-208 "	25
6	2	1	1	–	"	209 semaines et plus	26
14,814	**5,113**	**14,596**	**26,459**	**30,776**	**semaine**	**Semaines de main-d'oeuvre non payée**, toutes fermes	27
11,013	4,300	13,377	20,344	20,410	"	Hommes, semaines totales	28
						Toutes fermes déclarant classées selon les semaines de main-d'oeuvre:	
307	*134*	*278*	*412*	*479*	*nomb.*	*Toutes fermes déclarant de la main-d'oeuvre masculine non payée*	29
37	27	18	24	55	"	1- 4 semaines	30
59	20	37	52	35	"	5- 13 "	31
55	12	33	48	48	"	14- 26 "	32
122	70	130	202	300	"	27- 52 "	33
7	4	19	24	7	"	53- 78 "	34
22	1	29	45	32	"	79-104 "	35
5	–	9	10	–	"	105-156 "	36
–	–	3	6	2	"	157-208 "	37
–	–	–	1	–	"	209 semaines et plus	38
3,801	813	1,219	6,115	10,366	semaine	Femmes, semaines totales	39
175	*51*	*51*	*313*	*410*	*nomb.*	*Toutes fermes déclarant de la main-d'oeuvre féminine non payée*	40
116	**100**	**108**	**51**	**112**	"	**Travailleurs payés à l'année**, toutes fermes	41
						Toutes fermes déclarant des travailleurs payés à l'année classées selon le nombre de travailleurs:	
68	*78*	*90*	*37*	*96*	"	*Toutes fermes déclarant*	42
51	67	78	28	83	"	1 travailleur	43
7	6	9	7	11	"	2 travailleurs	44
4	1	2	–	1	"	3 "	45
3	2	–	1	1	"	4 "	46
3	2	1	1	–	"	5 travailleurs et plus	47

[1] 1er juin 1960 au 31 mai 1961.

TABLE 23. All census farms — part-time work,[1] 1960,[2] by county

No.	Item	Unit	Province	Abitibi	Argenteuil	Arthabaska	Bagot	Beauce	Beauharnois	Bellechasse
1	**Total days of part-time work[1] by all operators**	**day**	**4,856,756**	**329,231**	**30,600**	**71,552**	**82,651**	**170,101**	**27,698**	**67,945**
	All operators reporting part-time work[1] classified by days worked:									
2	All operators reporting any part-time work[1]	No.	37,158	2,214	203	575	570	1,515	164	699
3	1 - 6 days	"	556	14	5	7	8	19	1	12
4	7 - 12 "	"	1,086	30	7	19	13	38	2	45
5	13 - 24 "	"	2,681	118	15	65	33	134	4	71
6	25 - 48 "	"	4,119	183	25	73	58	214	15	108
7	49 - 72 "	"	3,916	203	18	65	56	211	11	86
8	73 - 96 "	"	3,347	178	9	50	42	150	12	81
9	97 - 126 "	"	4,573	279	16	67	61	182	13	83
10	127 - 156 "	"	3,685	259	18	42	49	169	14	80
11	157 - 228 "	"	6,536	457	22	64	113	233	38	84
12	229 - 365 "	"	6,659	493	68	123	137	165	54	49
	All operators reporting part-time work[1] classified by kind of work reported:[3]									
13	Agricultural work off the holding[4]	"	3,091	71	26	54	82	74	11	53
14	Working in the woods	"	10,263	917	29	37	7	644	1	266
15	Fisherman or trapper	"	277	5	—	—	—	1	—	2
16	Construction work	"	6,554	209	50	116	70	287	41	156
17	Truck or bus driver	"	2,805	135	23	44	61	77	11	34
18	Factory production work	"	2,838	34	25	73	85	77	27	12
19	Clerical work	"	563	34	10	5	7	18	3	2
20	Other	"	9,894	770	47	207	201	277	58	165
21	Not stated	"	2,863	153	15	67	75	138	18	41

[1] Includes agricultural work off the operator's farm.
[2] June 1, 1960 to May 31, 1961.
[3] An operator may report more than one kind of work.
[4] Includes custom work.

TABLE 24. All census farms — expenditures, 1960,[1] and mortgages, 1961, by county

No.	Item	Unit	Province	Abitibi	Argenteuil	Arthabaska	Bagot	Beauce	Beauharnois	Bellechasse
	Expenditures, 1960,[1] all farms:									
1	Taxes	$	14,419,460	363,790	122,480	268,660	236,120	542,260	130,150	229,900
2	*All farms reporting*	*No.*	*94,097*	*3,409*	*607*	*1,990*	*1,821*	*3,559*	*593*	*1,989*
3	Rent, total	$	1,663,440	27,400	18,890	6,670	19,800	12,200	44,700	7,580
4	*All farms reporting any rent*	*No.*	*6,146*	*241*	*69*	*45*	*58*	*101*	*158*	*58*
5	Cash basis	$	1,421,560	24,790	18,460	5,560	19,130	8,100	42,600	5,990
6	*All farms reporting*	*No.*	*5,727*	*227*	*69*	*43*	*57*	*89*	*153*	*50*
7	Share or kind basis	$	241,880	2,610	430	1,110	670	4,100	2,100	1,590
8	*All farms reporting*	*No.*	*569*	*18*	*2*	*4*	*2*	*14*	*9*	*12*
	Hired agricultural labour:									
9	Cash wages	$	22,172,380	277,580	279,110	432,670	367,410	428,620	113,450	228,410
10	*All farms reporting*	*No.*	*32,560*	*675*	*265*	*874*	*750*	*1,194*	*225*	*636*
11	Feed and seed	$	116,355,900	965,440	667,580	4,831,070	4,550,400	2,803,760	708,040	3,247,650
12	*All farms reporting*	*No.*	*83,990*	*2,526*	*522*	*1,899*	*1,669*	*3,206*	*548*	*1,861*
	Mortgages and/or agreements for sale, June 1, 1961:									
13	*All farms reporting*[2]	*No.*	*48,673*	*1,416*	*264*	*1,348*	*1,266*	*1,872*	*350*	*1,014*
	All farms reporting classified by type of holder:									
14	Government (Dominion, Provincial, Municipal)	"	36,732	1,243	157	1,089	974	1,489	259	746
15	Bank, Insurance, Loan, Trust or Mortgage Co.	"	2,180	60	24	50	29	86	13	60
16	Private individual	"	9,940	89	106	241	339	267	96	184
17	Other (Credit Union, Railway Co., etc.)	"	2,652	23	4	47	61	105	8	73
18	Not stated	"	542	19	2	32	10	14	1	6

[1] June 1, 1960 to May 31, 1961.
[2] One or more mortgages and/or agreements for sale.

TABLEAU 23. Toutes les fermes de recensement — travail à temps partiel[1], 1960[2], par comté

Berthier	Bonaventure	Brome	Chambly	Champlain	Charlevoix			Unité	Détail	N°
					Total	Charlevoix-Est	Charlevoix-Ouest			
44,357	**151,971**	**53,972**	**12,919**	**93,962**	**51,742**	**23,064**	**28,678**	**jour**	**Total, jours de travail à temps partiel[1], tous exploitants**	1
									Tous exploitants déclarant du travail à temps partiel[1] classés selon les jours de travail:	
351	1,160	349	78	770	419	185	234	nomb.	Tous exploitants déclarant du travail à temps partiel[1]	2
3	7	1	—	13	2	2	—	"	1- 6 jours	3
7	10	11	2	26	10	7	3	"	7- 12 "	4
22	47	22	5	63	24	11	13	"	13- 24 "	5
52	116	38	6	91	46	17	29	"	25- 48 "	6
40	103	30	8	61	45	14	31	"	49- 72 "	7
24	152	18	3	66	53	25	28	"	73- 96 "	8
50	204	34	5	121	63	36	27	"	97-126 "	9
36	148	22	6	87	50	19	31	"	127-156 "	10
59	227	73	19	143	81	32	49	"	157-228 "	11
56	146	100	24	99	45	22	23	"	229-365 "	12
									Tous exploitants déclarant du travail à temps partiel[1] classés selon le genre de travail[3]:	
55	40	43	7	68	12	7	5	"	Travail agricole en dehors de l'exploitation[4]	13
35	446	27	1	267	183	93	90	"	Travail en forêt	14
—	31	—	—	3	—	—	—	"	Pêcheur ou trappeur	15
69	197	71	22	162	54	17	37	"	Construction	16
25	93	22	10	51	19	8	11	"	Conducteur de camion ou d'autobus	17
63	19	56	10	56	8	7	1	"	Travail à la manufacture	18
2	23	10	3	9	10	5	5	"	Travail de bureau	19
90	318	104	16	139	121	38	83	"	Autres	20
30	83	36	12	62	25	16	9	"	Non déclaré	21

[1] Comprend le travail agricole hors de la ferme de l'exploitant.
[2] 1er juin 1960 au 31 mai 1961.
[3] Un exploitant peut déclarer plus d'un genre de travail.
[4] Comprend le travail sur commande.

TABLEAU 24. Toutes les fermes de recensement — dépenses, 1960[1], et hypothèques, 1961, par comté

Berthier	Bonaventure	Brome	Chambly	Champlain	Charlevoix			Unité	Détail	N°
					Total	Charlevoix-Est	Charlevoix-Ouest			
									Dépenses, 1960[1], toutes fermes:	
201,380	227,350	185,260	60,840	289,060	127,630	54,490	73,140	$	Taxes	1
1,285	*1,867*	*925*	*262*	*2,079*	*1,044*	*408*	*636*	*nomb.*	*Toutes fermes déclarant*	2
20,750	8,010	15,320	42,870	15,870	3,690	1,130	2,560	$	Loyer, total	3
96	*99*	*68*	*93*	*100*	*14*	*5*	*9*	*nomb.*	*Toutes fermes déclarant un loyer*	4
19,600	6,940	14,020	41,520	14,580	2,680	1,130	1,550	$	En argent	5
93	*86*	*66*	*91*	*93*	*12*	*5*	*7*	*nomb.*	*Toutes fermes déclarant*	6
1,150	1,070	1,300	1,350	1,290	1,010	—	1,010	$	A la part ou en nature	7
5	*16*	*2*	*2*	*7*	*2*	—	*2*	*nomb.*	*Toutes fermes déclarant*	8
									Main-d'oeuvre agricole engagée:	
427,940	212,520	487,200	153,860	352,270	249,360	166,330	83,030	$	Salaires en argent	9
358	*499*	*407*	*123*	*857*	*172*	*84*	*88*	*nomb.*	*Toutes fermes déclarant*	10
1,403,600	371,110	1,373,110	414,050	1,890,620	927,330	469,540	457,790	$	Aliments pour animaux et semences	11
1,117	*1,466*	*868*	*238*	*1,884*	*889*	*372*	*517*	*nomb.*	*Toutes fermes déclarant*	12
									Hypothèques et (ou) conventions de vente, 1er juin 1961:	
611	*346*	*490*	*98*	*1,089*	*256*	*103*	*153*	*nomb.*	*Toutes fermes déclarant[2]*	13
									Toutes fermes déclarant classées selon le genre de détenteur:	
443	177	334	54	913	165	69	96	"	Gouvernement (fédéral, provincial, municipal)	14
21	37	11	4	38	16	3	13	"	Banque, société d'assurance, de prêt, de fiducie ou d'hypothèque.	15
134	43	145	39	130	65	26	39	"	Particulier	16
37	76	5	5	86	17	10	7	"	Autres (Caisse populaire, compagnie de chemin de fer, etc.).	17
4	20	15	—	15	2	1	1	"	Non déclaré	18

[1] 1er juin 1960 au 31 mai 1961.
[2] Une ou plusieurs hypothèques et (ou) conventions de vente.

TABLE 23. All census farms — part-time work,[1] 1960,[2] by county — Continued

No.	Item	Unit	Châteauguay	Chicoutimi	Compton	Deux-Montagnes	Dorchester	Drummond	Frontenac
1	**Total days of part-time work[1] by all operators**	day	48,485	90,457	87,961	38,655	121,052	108,796	105,896
	All operators reporting part-time work[1] classified by days worked:								
2	All operators reporting any part-time work[1]	No.	320	605	661	317	1,105	760	988
3	1- 6 days	"	4	5	7	3	29	19	12
4	7- 12 "	"	6	8	24	8	43	25	46
5	13- 24 "	"	13	23	41	18	104	78	85
6	25- 48 "	"	27	61	77	42	134	80	117
7	49- 72 "	"	31	51	79	34	142	71	123
8	73- 96 "	"	23	53	52	25	115	49	112
9	97-126 "	"	37	71	72	51	133	54	160
10	127-156 "	"	28	70	75	43	119	54	108
11	157-228 "	"	77	131	111	58	170	111	141
12	229-365 "	"	74	132	123	35	116	219	84
	All operators reporting part-time work[1] classified by kind of work reported:[3]								
13	Agricultural work off the holding[4]	"	42	22	71	33	73	81	64
14	Working in the woods	"	5	206	242	4	494	46	453
15	Fisherman or trapper	"	—	1	—	—	2	—	3
16	Construction work	"	56	122	79	136	196	115	119
17	Truck or bus driver	"	33	46	85	20	60	79	56
18	Factory production work	"	79	55	49	10	25	152	49
19	Clerical work	"	7	10	12	4	11	9	6
20	Other	"	74	126	141	73	222	274	204
21	Not stated	"	27	51	39	45	62	52	89

[1] Includes agricultural work off the operator's farm.
[2] June 1, 1960 to May 31, 1961.
[3] An operator may report more than one kind of work.
[4] Includes custom work.

TABLE 24. All census farms — expenditures, 1960,[1] and mortgages, 1961, by county — Continued

No.	Item	Unit	Châteauguay	Chicoutimi	Compton	Deux-Montagnes	Dorchester	Drummond	Frontenac
	Expenditures, 1960,[1] all farms:								
1	Taxes	$	266,350	237,650	297,180	235,860	394,110	213,440	302,940
2	*All farms reporting*	*No.*	*1,064*	*1,384*	*1,634*	*1,278*	*2,802*	*1,812*	*1,978*
3	Rent, total	$	105,300	14,440	11,100	51,500	9,270	11,100	6,330
4	*All farms reporting any rent*	*No.*	*209*	*56*	*68*	*177*	*66*	*58*	*50*
5	Cash basis	$	98,680	12,230	10,150	44,170	6,430	9,310	4,960
6	*All farms reporting*	*No.*	*203*	*53*	*65*	*162*	*60*	*55*	*46*
7	Share or kind basis	$	6,620	2,210	950	7,330	2,840	1,790	1,370
8	*All farms reporting*	*No.*	*8*	*4*	*4*	*21*	*6*	*6*	*6*
	Hired agricultural labour:								
9	Cash wages	$	469,030	459,740	395,460	496,280	260,800	321,580	216,460
10	*All farms reporting*	*No.*	*402*	*361*	*580*	*523*	*852*	*699*	*656*
11	Feed and seed	$	1,507,370	1,661,090	2,235,730	2,110,830	4,695,020	2,986,230	1,576,420
12	*All farms reporting*	*No.*	*997*	*1,302*	*1,479*	*1,233*	*2,583*	*1,667*	*1,810*
	Mortgages and/or agreements for sale, June 1, 1961:								
13	*All farms reporting*[2]	*No.*	*630*	*628*	*999*	*763*	*1,360*	*1,162*	*1,203*
	All farms reporting classified by type of holder:								
14	Government (Dominion, Provincial, Municipal)	"	451	466	830	482	940	909	968
15	Bank, Insurance, Loan, Trust or Mortgage Co.	"	22	60	35	15	27	44	33
16	Private individual	"	173	98	160	284	236	190	185
17	Other (Credit Union, Railway Co., etc.)	"	24	29	24	49	175	72	56
18	Not stated	"	2	6	15	5	26	9	22

[1] June 1, 1960 to May 31, 1961.
[2] One or more mortgages and/or agreements for sale.

TABLEAU 23. Toutes les fermes de recensement – travail à temps partiel[1], 1960[2], par comté – suite

Gaspé				Hull			Unité	Détail	N°
Total	Gaspé-Est	Gaspé-Ouest	Madeleine Islands — Îles-de-la-Madeleine	Total	Gatineau	Hull			
134,600	**68,680**	**37,690**	**28,230**	**100,771**	**84,739**	**16,032**	**jour**	**Total, jours de travail à temps partiel[1], tous exploitants**	1
								Tous exploitants déclarant du travail à temps partiel[1] classés selon les jours de travail:	
866	441	253	172	658	576	82	nomb.	Tous exploitants déclarant du travail à temps partiel[1]	2
1	—	1	—	14	14	—	"	1- 6 jours	3
6	4	1	1	12	11	1	"	7- 12 "	4
28	17	9	2	29	27	2	"	13- 24 "	5
35	15	14	6	57	53	4	"	25- 48 "	6
69	31	16	22	59	54	5	"	49- 72 "	7
82	49	21	12	52	45	7	"	73- 96 "	8
113	56	45	12	67	62	5	"	97-126 "	9
105	46	36	23	60	55	5	"	127-156 "	10
271	139	75	57	139	120	19	"	157-228 "	11
156	84	35	37	169	135	34	"	229-365 "	12
								Tous exploitants déclarant du travail à temps partiel[1] classés selon le genre de travail[3]:	
36	23	3	10	34	31	3	"	Travail agricole en dehors de l'exploitation[4]	13
279	138	140	1	184	181	3	"	Travail en forêt	14
140	62	7	71	1	1	—	"	Pêcheur ou trappeur	15
81	51	17	13	105	95	10	"	Construction	16
54	33	12	9	70	63	7	"	Conducteur de camion ou d'autobus	17
24	14	5	5	56	20	36	"	Travail à la manufacture	18
18	6	1	11	16	15	1	"	Travail de bureau	19
228	109	64	55	174	163	11	"	Autres	20
84	41	24	19	61	47	14	"	Non déclaré	21

[1] Comprend le travail agricole hors de la ferme de l'exploitant.
[2] 1er juin 1960 au 31 mai 1961.
[3] Un exploitant peut déclarer plus d'un genre de travail.
[4] Comprend le travail sur commande.

TABLEAU 24. Toutes les fermes de recensement – dépenses, 1960[1], et hypothèques, 1961, par comté – suite

Gaspé				Hull			Unité	Détail	N°
Total	Gaspé-Est	Gaspé-Ouest	Madeleine Islands — Îles-de-la-Madeleine	Total	Gatineau	Hull			
								Dépenses, 1960[1], toutes fermes:	
104,520	50,620	37,880	16,020	218,430	188,770	29,660	$	Taxes	1
1,277	*666*	*389*	*222*	*1,505*	*1,289*	*216*	*nomb.*	*Toutes fermes déclarant*	2
2,620	1,590	1,030	—	49,420	41,520	7,900	$	Loyer, total	3
21	*12*	*9*	—	*198*	*162*	*36*	*nomb.*	*Toutes fermes déclarant un loyer*	4
2,360	1,590	770	—	48,480	40,580	7,900	$	En argent	5
19	*12*	*7*	—	*193*	*157*	*36*	*nomb.*	*Toutes fermes déclarant*	6
260	—	260	—	940	940	—	$	A la part ou en nature	7
2	—	*2*	—	*6*	*6*	—	*nomb.*	*Toutes fermes déclarant*	8
								Main-d'oeuvre agricole engagée:	
98,450	46,210	35,550	16,690	326,000	274,410	51,590	$	Salaires en argent	9
183	*88*	*73*	*22*	*509*	*440*	*69*	*nomb.*	*Toutes fermes déclarant*	10
167,340	77,730	75,770	13,840	579,820	446,690	133,130	$	Aliments pour animaux et semences	11
900	*463*	*285*	*152*	*1,039*	*901*	*138*	*nomb.*	*Toutes fermes déclarant*	12
								Hypothèques et (ou) conventions de vente, 1er juin 1961:	
120	*21*	*71*	*28*	*505*	*420*	*85*	*nomb.*	*Toutes fermes déclarant[2]*	13
								Toutes fermes déclarant classées selon le genre de détenteur:	
83	12	51	20	322	275	47	"	Gouvernement (fédéral, provincial, municipal)	14
12	2	9	1	25	16	9	"	Banque, société d'assurance, de prêt, de fiducie ou d'hypothèque.	15
10	4	6	—	144	116	28	"	Particulier	16
16	4	5	7	20	16	4	"	Autres (Caisse populaire, compagnie de chemin de fer, etc.)	17
2	—	2	—	7	7	—	"	Non déclaré	18

[1] 1er juin 1960 au 31 mai 1961.
[2] Une ou plusieurs hypothèques et (ou) conventions de vente.

TABLE 23. All census farms — part-time work,[1] 1960,[2] by county — Continued

No.	Item	Unit	Huntingdon	Iberville	Joliette	Kamouraska	Labelle	Lac-St-Jean			Laprairie
								Total	Lac-St-Jean-Est	Lac-St-Jean-Ouest	
1	**Total days of part-time work[1] by all operators**	day	58,633	49,641	60,134	53,691	78,827	161,927	36,818	125,109	28,540
	All operators reporting part-time work[1] classified by days worked:										
2	All operators reporting any part-time work[1]	No.	354	319	412	517	651	1,429	333	1,096	190
3	1 - 6 days	"	4	8	3	8	4	27	2	25	7
4	7 - 12 "	"	6	8	11	28	9	48	9	39	5
5	13 - 24 "	"	17	23	25	59	33	135	46	89	6
6	25 - 48 "	"	41	25	44	74	68	171	54	117	16
7	49 - 72 "	"	25	27	35	70	97	142	35	107	14
8	73 - 96 "	"	15	14	25	48	74	180	35	145	12
9	97 - 126 "	"	26	34	49	65	110	205	38	167	25
10	127 - 156 "	"	28	22	43	43	72	141	33	108	16
11	157 - 228 "	"	74	65	85	63	105	222	33	189	45
12	229 - 365 "	"	118	93	92	59	79	158	48	110	44
	All operators reporting part-time work[1] classified by kind of work reported:[3]										
13	Agricultural work off the holding[4]	"	50	54	53	58	24	91	13	78	26
14	Working in the woods	"	15	3	53	188	341	609	105	504	—
15	Fisherman or trapper	"	1	—	1	3	11	2	1	1	—
16	Construction work	"	78	71	82	93	103	271	106	165	33
17	Truck or bus driver	"	48	30	31	30	30	66	15	51	15
18	Factory production work	"	30	54	46	8	16	53	25	28	51
19	Clerical work	"	21	3	8	9	5	19	8	11	3
20	Other	"	110	98	120	147	125	311	50	261	47
21	Not stated	"	22	14	43	34	45	80	30	50	19

[1] Includes agricultural work off the operator's farm.
[2] June 1, 1960 to May 31, 1961.
[3] An operator may report more than one kind of work.
[4] Includes custom work.

TABLE 24. All census farms — expenditures, 1960,[1] and mortgages, 1961, by county — Continued

No.	Item	Unit	Huntingdon	Iberville	Joliette	Kamouraska	Labelle	Lac-St-Jean			Laprairie
								Total	Lac-St-Jean-Est	Lac-St-Jean-Ouest	
	Expenditures, 1960,[1] all farms:										
1	Taxes	$	181,210	164,450	242,380	180,480	166,140	606,950	249,230	357,720	95,520
2	*All farms reporting*	*No.*	*1,089*	*803*	*1,474*	*1,482*	*1,129*	*2,912*	*926*	*1,986*	*545*
3	Rent, total	$	50,710	38,560	15,680	3,830	9,350	36,640	10,930	25,710	67,760
4	*All farms reporting any rent*	*No.*	*177*	*109*	*56*	*45*	*55*	*156*	*43*	*113*	*183*
5	Cash basis	$	43,040	28,910	14,600	3,160	9,020	31,030	10,080	20,950	62,810
6	*All farms reporting*	*No.*	*168*	*96*	*54*	*41*	*52*	*140*	*39*	*101*	*180*
7	Share or kind basis	$	7,670	9,650	1,080	670	330	5,610	850	4,760	4,950
8	*All farms reporting*	*No.*	*10*	*20*	*2*	*4*	*4*	*21*	*6*	*15*	*7*
	Hired agricultural labour:										
9	Cash wages	$	458,250	276,680	884,930	287,440	165,120	486,290	160,180	326,110	190,930
10	*All farms reporting*	*No.*	*497*	*367*	*477*	*510*	*320*	*807*	*264*	*543*	*258*
11	Feed and seed	$	1,115,560	1,933,970	2,565,680	1,490,740	508,050	2,524,970	1,108,640	1,416,330	595,940
12	*All farms reporting*	*No.*	*923*	*771*	*1,249*	*1,354*	*910*	*2,567*	*838*	*1,729*	*560*
	Mortgages and/or agreements for sale, June 1, 1961:										
13	*All farms reporting*[2]	*No.*	*554*	*584*	*834*	*675*	*610*	*2,000*	*689*	*1,311*	*241*
	All farms reporting classified by type of holder:										
14	Government (Dominion, Provincial, Municipal).	"	372	447	556	507	475	1,778	622	1,156	174
15	Bank, Insurance, Loan, Trust or Mortgage Co.	"	15	46	42	33	22	137	51	86	6
16	Private individual	"	180	188	199	136	110	199	62	137	72
17	Other (Credit Union, Railway Co., etc.)	"	11	24	82	44	20	59	20	39	—
18	Not stated	"	6	1	19	4	7	13	3	10	2

[1] June 1, 1960 to May 31, 1961.
[2] One or more mortgages and/or agreements for sale.

TABLEAU 23. Toutes les fermes de recensement – travail à temps partiel[1], 1960[2], par comté, – suite

L'Assomption	Lévis	L'Islet	Lotbinière	Maskinongé	Matane			Unité	Détail	N°
					Total	Matane	Matapédia			
32,999	44,957	66,667	106,601	34,125	194,660	77,716	116,944	jour	**Total, jours de travail à temps partiel[1], tous exploitants**	1
									Tous exploitants déclarant du travail à temps partiel[1] classés selon les jours de travail:	
216	317	649	1,003	311	1,653	626	1,027	nomb.	Tous exploitants déclarant du travail à temps partiel[1]	2
1	5	15	34	12	15	6	9	"	1 - 6 jours	3
5	11	29	62	13	30	9	21	"	7 - 12 "	4
14	20	65	115	37	98	38	60	"	13 - 24 "	5
24	29	93	137	41	185	63	122	"	25 - 48 "	6
18	33	91	117	40	162	56	106	"	49 - 72 "	7
8	22	73	101	26	214	63	151	"	73 - 96 "	8
18	36	70	97	34	283	103	180	"	97 - 126 "	9
15	27	62	71	25	245	91	154	"	127 - 156 "	10
60	64	98	134	38	274	141	133	"	157 - 228 "	11
53	70	53	135	45	147	56	91	"	229 - 365 "	12
									Tous exploitants déclarant du travail à temps partiel[1] classés selon le genre de travail[3]:	
28	18	55	95	72	71	24	47	"	Travail agricole en dehors de l'exploitation[4]	13
7	9	283	154	50	977	320	657	"	Travail en forêt	14
–	1	5	–	7	2	2	–	"	Pêcheur ou trappeur	15
49	117	63	207	49	174	58	116	"	Construction	16
25	18	41	81	25	79	33	46	"	Conducteur de camion ou d'autobus	17
27	15	29	52	33	25	14	11	"	Travail à la manufacture	18
6	6	5	9	5	15	3	12	"	Travail de bureau	19
66	108	175	374	72	280	140	140	"	Autres	20
20	36	43	78	21	109	61	48	"	Non déclaré	21

[1] Comprend le travail agricole hors de la ferme de l'exploitant.
[2] 1er juin 1960 au 31 mai 1961.
[3] Un exploitant peut déclarer plus d'un genre de travail.
[4] Comprend le travail sur commande.

TABLEAU 24. Toutes les fermes de recensement – dépenses, 1960[1], et hypothèques, 1961, par comté – suite

L'Assomption	Lévis	L'Islet	Lotbinière	Maskinongé	Matane			Unité	Détail	N°
					Total	Matane	Matapédia			
									Dépenses, 1960[1], toutes fermes:	
210,990	145,830	163,320	367,470	140,720	372,110	148,900	223,210	$	Taxes	1
1,077	*868*	*1,400*	*2,557*	*995*	*2,915*	*1,114*	*1,801*	*nomb.*	*Toutes fermes déclarant*	2
43,680	7,580	5,780	11,370	13,940	12,580	5,460	7,120	$	Loyer, total	3
138	*39*	*65*	*83*	*64*	*117*	*42*	*75*	*nomb.*	*Toutes fermes déclarant un loyer*	4
39,700	6,350	5,390	8,390	12,740	11,020	4,940	6,080	$	En argent	5
131	*36*	*62*	*77*	*59*	*96*	*35*	*61*	*nomb.*	*Toutes fermes déclarant*	6
3,980	1,230	390	2,980	1,200	1,560	520	1,040	$	A la part ou en nature	7
11	*3*	*5*	*6*	*6*	*24*	*7*	*17*	*nomb.*	*Toutes fermes déclarant*	8
									Main-d'oeuvre agricole engagée:	
391,450	244,860	179,530	331,640	186,640	194,430	82,080	112,350	$	Salaires en argent	9
443	*328*	*493*	*920*	*458*	*537*	*189*	*348*	*nomb.*	*Toutes fermes déclarant*	10
1,568,300	1,572,470	1,230,990	4,206,770	1,267,000	1,614,190	534,160	1,080,030	$	Aliments pour animaux et semences	11
957	*821*	*1,275*	*2,345*	*917*	*2,446*	*801*	*1,645*	*nomb.*	*Toutes fermes déclarant*	12
									Hypothèques et (ou) conventions de vente, 1er juin 1961:	
601	*472*	*575*	*1,331*	*515*	*1,282*	*408*	*874*	*nomb.*	*Toutes fermes déclarant[2]*	13
									Toutes fermes déclarant classées selon le genre de détenteur:	
383	341	395	922	380	1,044	313	731	"	Gouvernement (fédéral, provincial, municipal).	14
28	23	31	58	12	77	32	45	"	Banque, société d'assurance, de prêt, de fiducie ou d'hypothèque.	15
199	87	92	270	111	160	74	86	"	Particulier	16
30	52	69	156	31	46	18	28	"	Autres (Caisse populaire, compagnie de chemin de fer, etc.).	17
1	2	10	5	7	10	1	9	"	Non déclaré	18

[1] 1er juin 1960 au 31 mai 1961.
[2] Une ou plusieurs hypothèques et (ou) conventions de vente.

TABLE 23. All census farms — part-time work,[1] 1960,[2] by county — Continued

No.	Item	Unit	Mégantic	Missisquoi	Montcalm	Montmagny	Montmorency		
							Total	Montmorency No. 1	Montmorency No. 2 (Ile-d'Orléans)
1	**Total days of part-time work[1] by all operators**	day	75,879	71,901	33,741	60,053	32,432	21,450	10,982
	All operators reporting part-time work[1] classified by days worked:								
2	All operators reporting any part-time work[1]	No.	630	468	268	514	218	157	61
3	1 - 6 days	"	19	8	3	19	—	—	—
4	7 - 12 "	"	30	15	4	32	4	3	1
5	13 - 24 "	"	66	28	21	38	8	6	2
6	25 - 48 "	"	91	53	37	48	22	18	4
7	49 - 72 "	"	61	40	33	66	13	13	—
8	73 - 96 "	"	48	32	22	51	18	15	3
9	97 - 126 "	"	68	50	31	60	34	27	7
10	127 - 156 "	"	38	28	19	36	27	18	9
11	157 - 228 "	"	86	61	56	90	52	34	18
12	229 - 365 "	"	123	153	42	74	40	23	17
	All operators reporting part-time work[1] classified by kind of work reported:[3]								
13	Agricultural work off the holding[4]	"	67	90	27	43	11	6	5
14	Working in the woods	"	90	20	31	207	71	70	1
15	Fisherman or trapper	"	—	5	1	4	2	2	—
16	Construction work	"	199	63	59	54	41	26	15
17	Truck or bus driver	"	46	49	21	30	11	7	4
18	Factory production work	"	36	80	44	24	9	4	5
19	Clerical work	"	6	20	5	4	6	5	1
20	Other	"	181	123	66	163	62	32	30
21	Not stated	"	44	36	29	32	11	11	—

[1] Includes agricultural work off the operator's farm.
[2] June 1, 1960 to May 31, 1961.
[3] An operator may report more than one kind of work.
[4] Includes custom work.

TABLE 24. All census farms — expenditures, 1960,[1] and mortgages, 1961, by county — Continued

No.	Item	Unit	Mégantic	Missisquoi	Montcalm	Montmagny	Montmorency		
							Total	Montmorency No. 1	Montmorency No. 2 (Ile-d'Orléans)
	Expenditures, 1960,[1] all farms:								
1	Taxes	$	341,310	223,300	151,320	135,060	106,300	66,500	39,800
2	*All farms reporting*	No.	*2,017*	*1,153*	*971*	*1,202*	*825*	*442*	*383*
3	Rent, total	$	8,270	68,260	11,000	6,950	9,390	1,280	8,110
4	*All farms reporting any rent*	No.	*65*	*145*	*40*	*41*	*35*	*8*	*27*
5	Cash basis	$	7,670	55,460	10,050	6,370	8,950	1,280	7,670
6	*All farms reporting*	No.	*61*	*124*	*37*	*37*	*30*	*8*	*22*
7	Share or kind basis	$	600	12,800	950	580	440	—	440
8	*All farms reporting*	No.	*5*	*23*	*3*	*5*	*11*	—	*11*
	Hired agricultural labour:								
9	Cash wages	$	407,280	774,390	202,350	133,200	310,340	147,610	162,730
10	*All farms reporting*	No.	*894*	*593*	*390*	*360*	*366*	*134*	*232*
11	Feed and seed	$	2,827,660	2,262,570	1,317,970	1,137,220	1,100,080	260,080	840,000
12	*All farms reporting*	No.	*1,882*	*1,084*	*854*	*1,101*	*767*	*389*	*378*
	Mortgages and/or agreements for sale, June 1, 1961:								
13	*All farms reporting*[2]	No.	*1,187*	*757*	*589*	*496*	*295*	*154*	*141*
	All farms reporting classified by type of holder:								
14	Government (Dominion, Provincial, Municipal)	"	971	545	410	388	202	98	104
15	Bank, Insurance, Loan, Trust or Mortgage Co.	"	22	36	47	23	12	6	6
16	Private individual	"	217	223	117	66	64	37	27
17	Other (Credit Union, Railway Co., etc.)	"	54	6	52	32	23	13	10
18	Not stated	"	11	6	5	8	2	2	—

[1] June 1, 1960 to May 31, 1961.
[2] One or more mortgages and/or agreements for sale.

TABLEAU 23. Toutes les fermes de recensement – travail à temps partiel[1], 1960[2], par comté – suite

Montréal & Jésus Islands – Îles			Napierville	Nicolet	Papineau	Pontiac	Unité	Détail	N°
Total	Montréal Island – Île	Jésus Island – Île							
13,657	3,780	9,277	33,775	87,235	62,941	73,999	jour	**Total, jours de travail à temps partiel[1], tous exploitants**	1
								Tous exploitants déclarant du travail à temps partiel[1] classés selon les jours de travail:	
90	29	61	200	772	482	466	nomb.	Tous exploitants déclarant du travail à temps partiel[1]	2
1	–	1	1	22	3	7	"	1 - 6 jours	3
2	1	1	1	28	21	11	"	7 - 12 "	4
8	3	5	8	85	30	29	"	13 - 24 "	5
7	2	5	15	106	57	31	"	25 - 48 "	6
6	2	4	14	97	61	42	"	49 - 72 "	7
13	7	6	16	62	33	29	"	73 - 96 "	8
5	1	4	24	91	43	49	"	97 - 126 "	9
12	4	8	11	68	43	38	"	127 - 156 "	10
15	3	12	43	98	109	86	"	157 - 228 "	11
21	6	15	67	115	82	144	"	229 - 365 "	12
								Tous exploitants déclarant du travail à temps partiel[1] classés selon le genre de travail[3]:	
7	2	5	38	117	31	41	"	Travail agricole en dehors de l'exploitation[4]	13
–	–	–	–	63	104	75	"	Travail en forêt	14
–	–	–	–	–	2	1	"	Pêcheur ou trappeur	15
18	4	14	25	158	119	71	"	Construction	16
18	6	12	22	62	37	58	"	Conducteur de camion ou d'autobus	17
5	3	2	37	54	66	21	"	Travail à la manufacture	18
2	2	–	3	10	6	13	"	Travail de bureau	19
29	13	16	37	281	105	181	"	Autres	20
15	3	12	42	62	34	28	"	Non déclaré	21

[1] Comprend le travail agricole hors de la ferme de l'exploitant.
[2] 1er juin 1960 au 31 mai 1961.
[3] Un exploitant peut déclarer plus d'un genre de travail.
[4] Comprend le travail sur commande.

TABLEAU 24. Toutes les fermes de recensement – dépenses, 1960[1], et hypothèques, 1961, par comté – suite

Montréal & Jésus Islands – Îles			Napierville	Nicolet	Papineau	Pontiac	Unité	Détail	N°
Total	Montréal Island – Île	Jésus Island – Île							
								Dépenses, 1960[1], toutes fermes:	
151,690	64,930	86,760	144,100	368,810	183,680	191,560	$	Taxes	1
623	*167*	*456*	*882*	*2,653*	*1,364*	*1,161*	*nomb.*	*Toutes fermes déclarant*	2
52,460	15,680	36,780	31,370	23,740	27,210	43,710	$	Loyer, total	3
124	*32*	*92*	*108*	*101*	*117*	*197*	*nomb.*	*Toutes fermes déclarant un loyer*	4
46,090	13,630	32,460	26,930	21,370	24,540	39,170	$	En argent	5
122	*32*	*90*	*101*	*93*	*114*	*183*	*nomb.*	*Toutes fermes déclarant*	6
6,370	2,050	4,320	4,440	2,370	2,670	4,540	$	A la part ou en nature	7
6	*2*	*4*	*10*	*10*	*5*	*19*	*nomb.*	*Toutes fermes déclarant*	8
								Main-d'oeuvre agricole engagée:	
842,870	470,710	372,160	536,450	531,220	295,050	218,040	$	Salaires en argent	9
395	*104*	*291*	*225*	*1,069*	*473*	*425*	*nomb.*	*Toutes fermes déclarant*	10
1,172,840	246,520	926,320	1,275,010	4,394,030	1,293,300	447,680	$	Aliments pour animaux et semences	11
604	*156*	*448*	*842*	*2,536*	*1,167*	*945*	*nomb.*	*Toutes fermes déclarant*	12
								Hypothèques et (ou) conventions de vente, 1er juin 1961:	
144	*27*	*117*	*476*	*1,613*	*669*	*303*	*nomb.*	*Toutes fermes déclarant[2]*	13
								Toutes fermes déclarant classées selon le genre de détenteur:	
33	3	30	351	1,330	440	203	"	Gouvernement (fédéral, provincial, municipal)	14
15	4	11	5	69	29	26	"	Banque, société d'assurance, de prêt, de fiducie ou d'hypothèque.	15
83	19	64	131	220	218	70	"	Particulier	16
10	–	10	4	130	11	4	"	Autres (Caisse populaire, compagnie de chemin de fer, etc.)	17
6	2	4	4	8	11	8	"	Non déclaré	18

[1] 1er juin 1960 au 31 mai 1961.
[2] Une ou plusieurs hypothèques et (ou) conventions de vente.

TABLE 23. All census farms — part-time work,[1] 1960,[2] by county — Continued

No.	Item	Unit	Portneuf	Québec	Richelieu	Richmond	Rimouski	Rouville
1	**Total days of part-time work[1] by all operators**	day	92,764	18,669	36,128	91,212	100,053	43,186
	All operators reporting part-time work[1] classified by days worked:							
2	All operators reporting any part-time work[1]	No.	722	131	237	543	988	268
3	1 - 6 days	"	13	1	—	3	17	4
4	7 - 12 "	"	28	1	5	11	33	7
5	13 - 24 "	"	68	15	12	24	71	10
6	25 - 48 "	"	76	10	23	35	146	25
7	49 - 72 "	"	70	16	24	56	116	15
8	73 - 96 "	"	53	6	15	40	130	20
9	97 - 126 "	"	94	12	29	43	186	22
10	127 - 156 "	"	75	17	19	43	132	19
11	157 - 228 "	"	113	22	46	90	98	72
12	229 - 365 "	"	132	31	64	198	59	74
	All operators reporting part-time work[1] classified by kind of work reported:[3]							
13	Agricultural work off the holding[4]	"	96	13	11	40	54	37
14	Working in the woods	"	214	19	3	47	466	3
15	Fisherman or trapper	"	1	—	2	—	2	—
16	Construction work	"	118	28	59	100	202	48
17	Truck or bus driver	"	62	21	17	48	59	32
18	Factory production work	"	75	7	69	146	19	38
19	Clerical work	"	16	4	5	11	9	8
20	Other	"	155	36	60	120	205	85
21	Not stated	"	39	8	22	45	34	19

[1] Includes agricultural work off the operator's farm.
[2] June 1, 1960 to May 31, 1961.
[3] An operator may report more than one kind of work.
[4] Includes custom work.

TABLE 24. All census farms — expenditures, 1960,[1] and mortgages, 1961, by county — Continued

No.	Item	Unit	Portneuf	Québec	Richelieu	Richmond	Rimouski	Rouville
	Expenditures, 1960,[1] all farms:							
1	Taxes	$	284,490	82,130	121,610	204,840	299,820	228,430
2	*All farms reporting*	No.	*1,968*	*494*	*871*	*1,300*	*2,234*	*1,241*
3	Rent, total	$	13,640	7,470	8,820	18,110	9,550	52,100
4	*All farms reporting any rent*	No.	*96*	*45*	*49*	*78*	*75*	*96*
5	Cash basis	$	11,640	7,220	7,640	16,660	8,110	41,910
6	*All farms reporting*	No.	*86*	*43*	*46*	*76*	*69*	*90*
7	Share or kind basis	$	2,000	250	1,180	1,450	1,440	10,190
8	*All farms reporting*	No.	*13*	*3*	*4*	*5*	*8*	*9*
	Hired agricultural labour:							
9	Cash wages	$	407,320	390,490	127,050	351,790	245,230	1,047,640
10	*All farms reporting*	No.	*831*	*191*	*246*	*531*	*503*	*676*
11	Feed and seed	$	1,898,250	1,282,460	1,219,210	1,865,820	1,386,930	3,810,850
12	*All farms reporting*	No.	*1,836*	*454*	*815*	*1,224*	*2,041*	*1,128*
	Mortgages and/or agreements for sale, June 1, 1961:							
13	*All farms reporting*[2]	No.	*910*	*125*	*440*	*831*	*1,063*	*891*
	All farms reporting classified by type of holder:							
14	Government (Dominion, Provincial, Municipal)	"	666	73	359	655	847	699
15	Bank, Insurance, Loan, Trust or Mortgage Co.	"	29	10	24	13	80	37
16	Private individual	"	158	29	87	164	127	278
17	Other (Credit Union, Railway Co., etc.)	"	123	19	20	10	63	22
18	Not stated	"	18	—	4	8	13	3

[1] June 1, 1960 to May 31, 1961.
[2] One or more mortgages and/or agreements for sale.

TABLEAU 23. Toutes les fermes de recensement — travail à temps partiel[1], 1960[2], par comté — suite

Saguenay	Shefford	Sherbrooke	Soulanges	Stanstead	St-Hyacinthe	Unité	Détail	N°
17,321	**84,679**	**38,674**	**35,500**	**74,339**	**40,518**	**jour**	**Total, jours de travail à temps partiel[1], tous exploitants**	1
							Tous exploitants déclarant du travail à temps partiel[1] classés selon les jours de travail:	
105	524	212	239	438	327	nomb.	Tous exploitants déclarant du travail à temps partiel[1]	2
—	9	3	5	3	2	"	1- 6 jours	3
1	16	5	11	8	5	"	7- 12 "	4
3	24	7	16	20	22	"	13- 24 "	5
5	53	9	23	35	42	"	25- 48 "	6
7	32	15	10	38	62	"	49- 72 "	7
4	29	10	13	23	30	"	73- 96 "	8
11	43	19	32	42	36	"	97-126 "	9
15	46	18	21	29	23	"	127-156 "	10
39	110	38	49	91	46	"	157-228 "	11
20	162	88	59	149	59	"	229-365 "	12
							Tous exploitants déclarant du travail à temps partiel[1] classés selon le genre de travail[3]:	
4	70	15	30	50	61	"	Travail agricole en dehors de l'exploitation[4]	13
52	35	18	2	59	4	"	Travail en forêt	14
10	—	—	—	—	—	"	Pêcheur ou trappeur	15
21	71	42	93	72	48	"	Construction	16
4	48	16	27	58	33	"	Conducteur de camion ou d'autobus	17
7	133	53	15	78	47	"	Travail à la manufacture	18
3	6	7	6	8	4	"	Travail de bureau	19
13	138	56	59	104	107	"	Autres	20
5	41	16	16	32	32	"	Non déclaré	21

[1] Comprend le travail agricole hors de la ferme de l'exploitant.
[2] 1er juin 1960 au 31 mai 1961.
[3] Un exploitant peut déclarer plus d'un genre de travail.
[4] Comprend le travail sur commande.

TABLEAU 24. Toutes les fermes de recensement — dépenses, 1960[1], et hypothèques, 1961, par comté — suite

Saguenay	Shefford	Sherbrooke	Soulanges	Stanstead	St-Hyacinthe	Unité	Détail	N°
							Dépenses, 1960[1], toutes fermes:	
28,620	308,780	76,540	99,380	218,250	223,860	$	Taxes	1
204	*1,808*	*492*	*600*	*1,075*	*1,368*	*nomb.*	*Toutes fermes déclarant*	2
810	14,800	10,580	26,880	13,560	49,740	$	Loyer, total	3
6	*49*	*43*	*105*	*68*	*81*	*nomb.*	*Toutes fermes déclarant un loyer*	4
610	13,750	10,010	25,100	13,280	40,000	$	En argent	5
5	*44*	*38*	*98*	*67*	*75*	*nomb.*	*Toutes fermes déclarant*	6
200	1,050	570	1,780	280	9,740	$	A la part ou en nature	7
2	*5*	*6*	*8*	*2*	*6*	*nomb.*	*Toutes fermes déclarant*	8
							Main-d'oeuvre agricole engagée:	
34,630	510,240	310,570	95,570	329,700	386,400	$	Salaires en argent	9
31	*748*	*196*	*187*	*398*	*590*	*nomb.*	*Toutes fermes déclarant*	10
142,560	3,932,250	852,250	388,540	1,948,520	2,764,570	$	Aliments pour animaux et semences	11
176	*1,662*	*465*	*505*	*977*	*1,325*	*nomb.*	*Toutes fermes déclarant*	12
							Hypothèques et (ou) conventions de vente, 1er juin 1961:	
57	*1,264*	*254*	*354*	*677*	*895*	*nomb.*	*Toutes fermes déclarant[2]*	13
							Toutes fermes déclarant classées selon le genre de détenteur:	
31	967	161	255	554	642	"	Gouvernement (fédéral, provincial, municipal)	14
10	34	21	22	22	21	"	Banque, société d'assurance, de prêt, de fiducie ou d'hypothèque	15
9	358	77	84	130	257	"	Particulier	16
8	26	13	21	22	43	"	Autres (Caisse populaire, compagnie de chemin de fer, etc.)	17
1	11	1	4	1	8	"	Non déclaré	18

[1] 1er juin 1960 au 31 mai 1961.
[2] Une ou plusieurs hypothèques et (ou) conventions de vente.

TABLE 23. All census farms — part-time work,[1] 1960,[2] by county — Concluded

No.	Item	Unit	St-Jean	St-Maurice	Témiscamingue	Témiscouata		
						Total	Rivière-du-Loup	Témiscouata
1	**Total days of part-time work[1] by all operators**	day	28,705	55,490	141,784	165,033	56,094	108,939
	All operators reporting part-time work[1] classified by days worked:							
2	All operators reporting any part-time work[1]	No.	181	359	1,009	1,566	631	935
3	1- 6 days	"	3	7	14	30	18	12
4	7- 12 "	"	4	9	24	58	34	24
5	13- 24 "	"	9	19	74	148	84	64
6	25- 48 "	"	17	31	113	195	98	97
7	49- 72 "	"	13	31	108	200	86	114
8	73- 96 "	"	11	21	85	182	62	120
9	97-126 "	"	22	37	83	234	100	134
10	127-156 "	"	13	27	98	161	55	106
11	157-228 "	"	35	89	175	237	54	183
12	229-365 "	"	54	88	235	121	40	81
	All operators reporting part-time work[1] classified by kind of work reported:[3]							
13	Agricultural work off the holding[4]	"	17	35	37	119	64	55
14	Working in the woods	"	2	25	241	755	228	527
15	Fisherman or trapper	"	1	—	2	16	16	—
16	Construction work	"	40	78	159	203	108	95
17	Truck or bus driver	"	24	35	87	83	34	49
18	Factory production work	"	33	51	9	49	29	20
19	Clerical work	"	4	3	14	6	2	4
20	Other	"	56	105	395	339	176	163
21	Note stated	"	9	40	113	96	21	75

[1] Includes agricultural work off the operator's farm.
[2] June 1, 1960 to May 31, 1961.
[3] An operator may report more than one kind of work.
[4] Includes custom work.

TABLE 24. All census farms — expenditures, 1960,[1] and mortgages, 1961, by county — Concluded

No.	Item	Unit	St- Jean	St-Maurice	Témiscamingue	Témiscouata		
						Total	Rivière-du-Loup	Témiscouata
	Expenditures, 1960,[1] all farms:							
1	Taxes	$	129,690	181,400	268,410	447,490	254,020	193,470
2	*All farms reporting*	No.	*637*	*1,100*	*1,773*	*3,405*	*1,872*	*1,533*
3	Rent, total	$	44,570	20,750	17,290	14,230	9,650	4,580
4	*All farms reporting any rent*	No.	*109*	*91*	*97*	*121*	*83*	*38*
5	Cash basis	$	34,480	16,570	15,030	12,430	8,770	3,660
6	*All farms reporting*	No.	*102*	*82*	*83*	*114*	*78*	*36*
7	Share or kind basis	$	10,090	4,180	2,260	1,800	880	920
8	*All farms reporting*	No.	*14*	*10*	*15*	*12*	*8*	*4*
	Hired agricultural labour:							
9	Cash wages	$	233,720	333,660	200,280	275,770	196,260	79,510
10	*All farms reporting*	No.	*266*	*487*	*605*	*717*	*494*	*223*
11	Feed and seed	$	832,440	2,335,740	639,920	2,234,430	1,676,530	557,900
12	*All farms reporting*	No.	*587*	*1,040*	*1,322*	*2,974*	*1,749*	*1,225*
13	**Mortgages and/or agreements for sale, June 1, 1961:**							
13	*All farms reporting*[2]	No.	*412*	*502*	*926*	*1,557*	*937*	*620*
	All farms reporting classified by type of holder:							
14	Government (Dominion, Provincial, Municipal)	"	309	338	787	1,190	720	470
15	Bank, Insurance, Loan, Trust or Mortgage Co.	"	13	12	45	114	46	68
16	Private individual	"	97	113	123	253	176	77
17	Other (Credit Union, Railway Co., etc.)	"	—	51	35	73	47	26
18	Not stated	"	18	4	7	32	20	12

[1] June 1, 1960 to May 31, 1961.
[2] One or more mortgages and/or agreements for sale.

TABLEAU 23. Toutes les fermes de recensement — travail à temps partiel[1], 1960[2], par comté — fin

Terrebonne	Vaudreuil	Verchères	Wolfe	Yamaska	Unité	Détail	N°
55,000	**42,796**	**32,856**	**72,391**	**47,869**	**jour**	**Total, jours de travail à temps partiel[1], tous exploitants**	1
						Tous exploitants déclarant du travail à temps partiel[1] classés selon les jours de travail:	
374	255	224	609	371	nomb.	Tous exploitants déclarant du travail à temps partiel[1]	2
5	4	1	12	6	"	1- 6 jours	3
7	8	2	28	4	"	7- 12 "	4
14	13	10	61	31	"	13- 24 "	5
42	21	28	72	48	"	25- 48 "	6
40	21	24	75	43	"	49- 72 "	7
26	11	13	57	31	"	73- 96 "	8
38	15	23	62	47	"	97-126 "	9
33	18	23	55	28	"	127-156 "	10
82	60	51	84	64	"	157-228 "	11
87	84	49	103	69	"	229-365 "	12
						Tous exploitants déclarant du travail à temps partiel[1] classés selon le genre de travail[3]:	
32	33	24	36	58	"	Travail agricole en dehors de l'exploitation[4]	13
29	4	3	152	7	"	Travail en forêt	14
2	—	1	—	3	"	Pêcheur ou trappeur	15
148	90	44	102	78	"	Construction	16
30	23	26	50	41	"	Conducteur de camion ou d'autobus	17
27	9	43	40	31	"	Travail à la manufacture	18
3	7	5	8	8	"	Travail de bureau	19
89	71	61	210	142	"	Autres	20
37	22	26	31	18	"	Non déclaré	21

[1] Comprend le travail agricole hors de la ferme de l'exploitant.
[2] 1er juin 1960 au 31 mai 1961.
[3] Un exploitant peut déclarer plus d'un genre de travail.
[4] Comprend le travail sur commande.

TABLEAU 24. Toutes les fermes de recensement — dépenses, 1960[1], et hypothèques, 1961, par comté — fin

Terrebonne	Vaudreuil	Verchères	Wolfe	Yamaska	Unité	Détail	N°
						Dépenses, 1960[2], toutes fermes:	
188,020	111,230	177,950	215,070	235,390	$	Taxes	1
920	*683*	*838*	*1,302*	*1,523*	*nomb.*	*Toutes fermes déclarant*	2
23,730	27,990	153,450	3,600	27,120	$	Loyer, total	3
79	*104*	*220*	*35*	*136*	*nomb.*	*Toutes fermes déclarant un loyer*	4
22,150	26,800	87,230	3,600	23,840	$	En argent	5
71	*99*	*199*	*35*	*126*	*nomb.*	*Toutes fermes déclarant*	6
1,580	1,190	66,220	—	3,280	$	A la part ou en nature	7
9	*7*	*35*	—	*18*	*nomb.*	*Toutes fermes déclarant*	8
						Main-d'oeuvre agricole engagée:	
386,050	195,050	257,660	196,410	273,570	$	Salaires en argent	9
297	*266*	*327*	*443*	*619*	*nomb.*	*Toutes fermes déclarant*	10
1,347,870	699,660	1,356,860	1,634,450	2,685,720	$	Aliments pour animaux et semences	11
823	*581*	*833*	*1,229*	*1,413*	*nomb.*	*Toutes fermes déclarant*	12
						Hypothèques et (ou) conventions de vente, 1er juin 1961:	
373	*314*	*468*	*841*	*926*	*nomb.*	*Toutes fermes déclarant[3]*	13
						Toutes fermes déclarant classées selon le genre de détenteur:	
159	199	267	699	734	"	Gouvernement (fédéral, provincial, municipal)	14
14	10	20	31	62	"	Banque, société d'assurance, de prêt, de fiducie ou d'hypothèque	15
188	104	204	124	206	"	Particulier	16
33	8	19	14	67	"	Autres (Caisse populaire, compagnie de chemin de fer, etc.)	17
1	4	6	3	5	"	Non déclaré	18

[1] 1er juin 1960 au 31 mai 1961.
[2] Une ou plusieurs hypothèques et (ou) conventions de vente.

TABLE 25. All census farms — forest products from farm woodlots, 1960, maple products, 1961, and forest fires, 1956-1960, by county

No.	Item	Unit	Province	Abitibi	Argenteuil	Arthabaska	Bagot	Beauce	Beauharnois	Bellechasse
	FOREST PRODUCTS, 1960									
	Forest products cut:									
1	Total value	$	22,838,231	478,135	270,803	530,245	134,206	1,056,272	26,185	580,336
2	*Farms reporting*	*No.*	*54,870*	*1,193*	*375*	*1,307*	*630*	*2,672*	*81*	*1,594*
3	Woodland area of farms reporting	ac.	3,749,341	69,142	43,216	75,388	18,905	150,481	1,302	92,191
4	Fuelwood[1]	cord	740,302	18,785	5,946	19,434	6,599	35,275	1,660	20,850
5	*Farms reporting fuelwood*	*No.*	*51,571*	*1,140*	*332*	*1,252*	*616*	*2,499*	*81*	*1,564*
6	Pulpwood,[2] rough basis	cord	461,881	7,743	8,025	7,226	229	20,037	100	11,031
7	Fence posts	No.	2,130,354	70,928	5,300	168,041	22,880	66,344	2,100	21,410
8	Veneer logs	M bd. ft.	2,106	24	72	31	8	45	—	10
9	Sawlogs[1]	"	84,985	1,608	1,575	1,609	503	4,084	—	1,834
10	Poles and piling	No.	19,730	349	728	2,359	149	118	—	—
11	Pitprops	cord	362	96	—	43	—	42	—	—
12	Other forest products[3]	$	713,131	4,398	931	20,166	3,540	42,524	64	18,733
	Forest products used:									
13	Total value	$	9,426,556	218,382	55,420	275,310	87,767	523,976	11,721	266,238
14	Fuelwood[1]	cord	552,343	13,582	3,211	14,974	4,775	31,150	796	15,448
15	Fence posts	No.	1,142,260	46,317	2,295	61,089	11,025	47,996	100	14,055
16	Sawlogs[1]	M bd. ft.	22,587	283	140	888	293	1,194	—	718
17	Poles and piling	No.	2,202	—	—	358	—	—	—	—
18	Other forest products[3]	$	29,996	770	119	388	161	2,617	21	2,406
	Forest products sold:									
19	Total value	$	12,871,441	223,645	210,449	237,148	41,745	523,157	14,612	296,534
20	Fuelwood[1]	cord	148,259	2,691	2,370	3,158	1,508	3,397	872	4,057
21	Pulpwood,[2] rough basis	"	463,868	7,768	8,045	7,226	229	20,059	100	11,109
22	Fence posts	No.	1,010,240	24,886	3,005	108,347	11,855	19,083	2,000	7,555
23	Veneer logs	M bd. ft.	2,118	24	72	31	8	45	—	10
24	Sawlogs[1]	"	62,876	1,325	1,435	729	210	2,895	—	1,118
25	Poles and piling	No.	17,530	349	728	2,001	149	118	—	—
26	Pitprops	cord	362	96	—	43	—	42	—	—
27	Other forest products[3]	$	753,087	4,368	1,309	20,836	3,700	43,551	64	18,375
	MAPLE PRODUCTS, 1961									
28	Number of buckets hung	No.	21,499,191	—	71,384	1,014,585	347,965	3,010,368	56,759	892,336
29	*All farms reporting*	"	*17,282*	—	*96*	*606*	*352*	*1,904*	*87*	*805*
30	Maple syrup produced	gal.	2,227,049	—	7,811	119,033	28,037	325,743	5,212	98,196
31	*All farms reporting*	*No.*	*16,928*	—	*96*	*604*	*350*	*1,871*	*87*	*790*
32	Maple sugar, cream or taffy produced	lb.	750,555	—	621	28,217	2,897	69,700	820	24,295
33	*All farms reporting*	*No.*	*3,807*	—	*10*	*149*	*37*	*305*	*17*	*141*
	LAND AREA AND FOREST FIRES									
34	Total area of all farms	ac.	14,198,492	575,250	127,646	382,470	215,629	493,423	60,984	264,594
35	Woodland area of all farms	"	4,501,305	95,362	44,974	98,526	27,115	166,648	2,773	104,939
36	*Farms reporting woodland*	*No.*	*75,284*	*1,773*	*542*	*1,740*	*1,026*	*3,366*	*259*	*1,913*
37	Fires occurring on farm woodlots, 1956-1960	"	591	39	3	6	2	2	—	—
38	Woodland area burned, 1956-1960	ac.	14,069	885	107	66	42	4	—	—

[1] Breakdown into softwood and hardwood, available upon request to the Dominion Bureau of Statistics.
[2] Breakdown into softwood, hardwood, rough and peeled, available upon request to the Dominion Bureau of Statistics.
[3] Breakdown into minor products, i.e., wood for charcoal, fence and corral rails, hewn railway ties, tie logs, bolts and Christmas trees, available upon request to the Dominion Bureau of Statistics.

TABLEAU 25. Toutes les fermes de recensement — produits forestiers provenant des boisés de ferme, 1960, produits de l'érable, 1961, et incendies de forêts, 1956-1960, par comté

Berthier	Bonaventure	Brome	Chambly	Champlain	Charlevoix			Unité	Détail	N°
					Total	Charlevoix-Est	Charlevoix-Ouest			
									PRODUITS FORESTIERS, 1960	
									Produits forestiers, coupés:	
257,506	585,103	244,917	6,880	579,324	365,249	148,344	216,905	$	Valeur totale	1
648	*1,528*	*560*	*24*	*1,502*	*827*	*341*	*486*	*nomb.*	*Fermes déclarant*	2
34,671	124,949	47,609	1,247	86,406	71,090	32,165	38,925	ac.	Partie boisée des fermes déclarant	3
7,878	20,879	8,881	376	19,633	11,488	4,625	6,863	corde	Bois de chauffage[1]	4
593	*1,472*	*523*	*23*	*1,450*	*783*	*315*	*468*	*nomb.*	*Fermes déclarant du bois de chauffage*	5
2,561	13,927	2,498	—	10,655	9,130	3,724	5,406	corde	Bois à pâte non écorcé[2]	6
27,890	29,084	20,953	150	19,185	9,740	5,645	4,095	nomb.	Poteaux de clôture	7
11	43	70	—	19	7	2	5	M p.p.	Billes à placage	8
1,907	1,240	1,213	26	2,597	932	479	453	"	Billes de sciage[1]	9
100	937	107	—	268	415	100	315	nomb.	Poteaux et pieux de pilotis	10
—	—	65	—	—	32	—	32	corde	Étais de mine	11
10,741	16,762	5,486	—	2,192	15,581	1,987	13,594	$	Autres produits forestiers[3]	12
									Produits forestiers, utilisés:	
120,333	282,405	110,074	3,389	255,782	125,340	49,326	76,014	$	Valeur totale	13
5,869	18,178	6,652	214	14,312	7,529	2,919	4,610	corde	Bois de chauffage[1]	14
15,848	18,864	4,850	—	14,420	3,930	2,490	1,440	nomb.	Poteaux de clôture	15
634	317	199	5	693	328	158	170	M p.p.	Billes de sciage[1]	16
—	—	—	—	240	150	—	150	nomb.	Poteaux et pieux de pilotis	17
267	1,685	164	6	392	286	86	200	$	Autres produits forestiers[3]	18
									Produits forestiers, vendus:	
140,832	294,866	122,549	3,272	317,573	229,999	90,271	139,728	$	Valeur totale	19
2,217	2,183	1,347	147	4,861	3,138	1,017	2,121	corde	Bois de chauffage[1]	20
2,561	13,927	2,588	—	10,689	9,143	3,730	5,413	"	Bois à pâte non écorcé[2]	21
12,592	10,250	16,103	150	4,765	5,810	3,155	2,655	nomb.	Poteaux de clôture	22
11	43	70	—	19	7	2	5	M p.p.	Billes à placage	23
1,273	933	1,014	21	1,921	604	321	283	"	Billes de sciage[1]	24
100	937	107	—	28	265	100	165	nomb.	Poteaux et pieux de pilotis	25
—	—	65	—	—	32	—	32	corde	Étais de mine	26
11,081	17,122	5,756	—	2,512	17,665	2,127	15,538	$	Autres produits forestiers	27
									PRODUITS DE L'ÉRABLE, 1961	
202,431	14,193	427,415	7,500	177,277	26,150	1,300	24,850	nomb.	Nombre de seaux suspendus	28
206	*33*	*369*	*7*	*225*	*22*	*1*	*21*	"	*Toutes fermes déclarant*	29
11,172	671	65,363	547	9,844	4,355	25	4,330	gall.	Sirop d'érable produit	30
205	*29*	*368*	*7*	*220*	*17*	*1*	*16*	*nomb.*	*Toutes fermes déclarant*	31
6,027	5,372	5,235	—	26,217	5,725	800	4,925	liv.	Sucre, crème ou tire d'érable produits	32
59	*21*	*36*	—	*130*	*22*	*1*	*21*	*nomb.*	*Toutes fermes déclarant*	33
									SUPERFICIE DE LA TERRE ET INCENDIES DE FORÊTS	
160,135	255,231	180,512	43,718	272,091	167,399	70,498	96,901	ac.	Superficie totale de toutes les fermes	34
48,564	141,277	62,230	1,973	95,879	76,172	32,315	43,857	"	Superficie boisée de toutes les fermes	35
992	*1,784*	*861*	*78*	*1,872*	*1,009*	*406*	*603*	*nomb.*	*Fermes déclarant des boisés*	36
4	8	1	1	73	5	4	1	"	Incendies dans les boisés de ferme, 1956-1960	37
88	41	1	8	1,840	30	21	9	ac.	Superficie du boisé brûlée, 1956-1960	38

[1] Répartition selon le bois tendre et le bois dur, sur demande auprès du Bureau fédéral de la statistique.
[2] Répartition selon le bois tendre, le bois dur, non écorcé et écorcé, sur demande auprès du Bureau fédéral de la statistique.
[3] Répartition selon les produits de moindre importance, soit le bois de carbonisation, les traverses de clôture et de corral, les traverses de chemin de fer équarries à la hache, les billes pour traverses, les billots et les arbres de Noël, sur demande auprès du Bureau fédéral de la statistique.

TABLE 25 All census farms — forest products from farm woodlots, 1960, maple products, 1961, and forest fires, 1956-1960, by county — Continued

No.	Item	Unit	Châteauguay	Chicoutimi	Compton	Deux-Montagnes	Dorchester	Drummond	Frontenac
	FOREST PRODUCTS, 1960								
	Forest products cut:								
1	Total value	$	94,222	442,306	702,036	151,302	951,359	321,833	715,430
2	*Farms reporting*	*No.*	*376*	*668*	*1,120*	*676*	*2,252*	*940*	*1,506*
3	Woodland area of farms reporting	ac.	14,049	72,061	103,595	16,591	132,446	55,686	130,558
4	Fuelwood[1]	cord	5,085	11,563	16,531	7,802	27,283	14,196	19,079
5	*Farms reporting fuelwood*	*No.*	*367*	*590*	*922*	*661*	*2,085*	*913*	*1,353*
6	Pulpwood,[2] rough basis	cord	11	11,903	22,345	1,228	28,363	2,383	18,617
7	Fence posts	No.	11,735	27,047	35,054	4,960	42,212	155,267	38,451
8	Veneer logs	M bd. ft.	1	104	21	—	56	8	33
9	Sawlogs[1]	"	290	1,625	1,231	359	2,372	981	2,115
10	Poles and piling	No.	100	17	—	—	1,180	442	305
11	Pitprops	cord	—	—	—	—	—	29	—
12	Other forest products[3]	$	1,569	8,930	48,651	1,184	25,246	3,395	42,767
	Forest products used:								
13	Total value	$	64,315	134,648	195,483	98,653	381,306	165,639	263,008
14	Fuelwood[1]	cord	3,994	7,404	12,213	5,958	22,303	8,866	15,642
15	Fence posts	No.	3,635	10,607	17,335	2,185	30,795	35,175	28,887
16	Sawlogs[1]	M bd. ft.	63	503	205	171	1,143	566	392
17	Poles and piling	No.	—	7	—	—	—	—	26
18	Other forest products[3]	$	173	180	311	176	620	243	746
	Forest products sold:								
19	Total value	$	29,347	301,935	503,678	49,404	556,006	144,466	435,093
20	Fuelwood[1]	cord	1,053	3,711	4,235	1,606	3,990	4,472	2,334
21	Pulpwood,[2] rough basis	"	11	11,924	22,345	1,228	28,399	2,394	18,623
22	Fence posts	No.	8,100	16,440	17,719	2,775	11,237	124,042	9,564
23	Veneer logs	M bd. ft.	1	104	21	—	56	8	33
24	Sawlogs[1]	"	227	1,127	1,026	188	1,229	421	1,723
25	Poles and piling	No.	100	10	—	—	1,180	442	279
26	Pitprops	cord	—	—	—	—	—	29	—
27	Other forest products[3]	$	2,684	8,924	50,637	1,529	28,063	4,685	42,237
	MAPLE PRODUCTS, 1961								
28	Number of buckets hung	No.	120,994	1,595	447,543	388,542	1,375,359	234,122	1,543,508
29	*All farms reporting*	"	*126*	*8*	*417*	*403*	*1,005*	*212*	*891*
30	Maple syrup produced	gal.	9,480	48	68,613	38,541	149,944	22,432	196,045
31	*All farms reporting*	*No.*	*126*	*4*	*416*	*401*	*994*	*211*	*882*
32	Maple sugar, cream or taffy produced	lb.	341	345	8,780	2,667	26,061	11,254	35,267
33	*All farms reporting*	*No.*	*16*	*5*	*71*	*45*	*143*	*75*	*222*
	LAND AREA AND FOREST FIRES								
34	Total area of all farms	ac.	136,338	269,737	332,419	129,718	370,433	288,074	337,405
35	Woodland area of all farms	"	16,614	86,073	121,765	24,143	148,889	74,087	153,870
36	*Farms reporting woodland*	*No.*	*593*	*980*	*1,488*	*1,001*	*2,714*	*1,327*	*1,898*
37	Fires occurring on farm woodlots, 1956-1960	"	32	40	—	2	4	20	—
38	Woodland area burned, 1956-1960	ac.	2,933	1,302	—	47	22	710	—

[1] Breakdown into softwood and hardwood, available upon request to the Dominion Bureau of Statistics.
[2] Breakdown into softwood, hardwood, rough and peeled, available upon request to the Dominion Bureau of Statistics.
[3] Breakdown into minor products, i.e., wood for charcoal, fence and corral rails, hewn railway ties, tie logs, bolts and Christmas trees, available upon request to the Dominion Bureau of Statistics.

TABLEAU 25. Toutes les fermes de recensement — produits forestiers provenant des boisés de ferme, 1960, produits de l'érable, 1961, et incendies de forêts, 1956 - 1960, par comté — suite

Gaspé				Hull			Unité	Détail	N°
Total	Gaspé-Est	Gaspé-Ouest	Madeleine Islands — Îles-de-la Madeleine	Total	Gatineau	Hull			
								PRODUITS FORESTIERS, 1960	
								Produits forestiers, coupés:	
333, 180	165, 969	156, 119	11, 092	597, 225	581, 357	15, 868	$	Valeur totale	1
810	*426*	*318*	*66*	*946*	*929*	*17*	*nomb.*	*Fermes déclarant*	2
55, 786	27, 633	27, 404	749	142, 245	141, 219	1, 026	ac.	Partie boisée des fermes déclarant	3
9, 928	5, 773	3, 516	639	13, 292	13, 105	187	corde	Bois de chauffage[1]	4
762	*419*	*280*	*63*	*840*	*827*	*13*	*nomb.*	*Fermes déclarant du bois de chauffage*	5
11, 497	4, 990	6, 507	—	22, 517	21, 515	1, 002	corde	Bois à pâte non écorcé[2]	6
28, 337	6, 627	7, 145	14, 565	19, 490	19, 240	250	nomb.	Poteaux de clôture	7
5	—	5	—	223	223	—	M p.p.	Billes à placage	8
300	96	199	5	1, 165	1, 163	2	"	Billes de sciage[1]	9
153	153	—	—	122	122	—	nomb.	Poteaux et pieux de pilotis	10
5	5	—	—	—	—	—	corde	Étais de mine	11
7, 198	2, 304	4, 888	6	4, 298	3, 998	300	$	Autres produits forestiers[3]	12
								Produits forestiers, utilisés:	
122, 860	70, 905	42, 669	9, 286	170, 949	168, 443	2, 506	$	Valeur totale	13
8, 019	4, 775	2, 670	574	10, 794	10, 655	139	corde	Bois de chauffage[1]	14
17, 480	4, 235	5, 720	7, 525	13, 768	13, 628	140	nomb.	Poteaux de clôture	15
106	22	79	5	174	172	2	M p.p.	Billes de sciage[1]	16
—	—	—	—	18	18	—	nomb.	Poteaux et pieux de pilotis	17
378	273	84	21	682	277	405	$	Autres produits forestiers[3]	18
								Produits forestiers, vendus:	
199, 953	86, 860	111, 674	1, 419	411, 694	398, 694	13, 000	$	Valeur totale	19
1, 160	412	713	35	1, 485	1, 462	23	corde	Bois de chauffage[1]	20
11, 497	4, 990	6, 507	—	22, 532	21, 530	1, 002	"	Bois à pâte non écorcé[2]	21
10, 907	2, 442	1, 425	7, 040	6, 222	6, 112	110	nomb.	Poteaux de clôture	22
5	—	5	—	223	223	—	M p.p.	Billes à placage	23
200	80	120	—	991	991	—	"	Billes de sciage[1]	24
153	153	—	—	104	104	—	nomb.	Poteaux et pieux de pilotis	25
5	5	—	—	—	—	—	corde	Étais de mine	26
7, 482	2, 140	5, 338	4	5, 118	4, 918	200	$	Autres produits forestiers[3]	27
								PRODUITS DE L'ÉRABLE, 1961	
12, 475	8, 775	3, 700	—	29, 186	24, 266	4, 920	nomb.	Nombre de seaux suspendus	28
13	*9*	*4*	—	*68*	*56*	*12*	"	*Toutes fermes déclarant*	29
200	71	129	—	3, 284	2, 820	464	gall.	Sirop d'érable produit	30
9	*6*	*3*	—	*68*	*56*	*12*	*nomb.*	*Toutes fermes déclarant*	31
4, 140	3, 165	975	—	207	197	10	liv.	Sucre, crème ou tire d'érable produits	32
13	*9*	*4*	—	*8*	*7*	*1*	*nomb.*	*Toutes fermes déclarant*	33
								SUPERFICIE DE LA TERRE ET INCENDIES DE FORÊTS	
102, 297	42, 084	54, 435	5, 778	352, 167	318, 600	33, 567	ac.	Superficie totale de toutes les fermes	34
52, 236	22, 696	28, 271	1, 269	167, 425	159, 972	7, 453	"	Superficie boisée de toutes les fermes	35
1, 053	*565*	*363*	*125*	*1, 242*	*1, 137*	*105*	*nomb.*	*Fermes déclarant des boisés*	36
36	24	12	—	6	6	—	"	Incendies dans les boisés de ferme, 1956 - 1960	37
1, 193	563	630	—	124	124	—	ac.	Superficie du boisé brûlée, 1956 - 1960	38

[1] Répartition selon le bois tendre et le bois dur, sur demande auprès du Bureau fédéral de la statistique.
[2] Répartition selon le bois tendre, le bois dur, non écorcé et écorcé, sur demande auprès du Bureau fédéral de la statistique.
[3] Répartition selon les produits de moindre importance, soit le bois de carbonisation, les traverses de clôture et de corral, les traverses de chemin de fer équarries à la hache, les billes pour traverses, les billots et les arbres de Noël, sur demande auprès du Bureau fédéral de la statistique.

TABLE 25. All census farms — forest products from farm woodlots, 1960, maple products, 1961, and forest fires, 1956-1960, by county — Continued

No.	Item	Unit	Huntingdon	Iberville	Joliette	Kamouraska	Labelle	Lac-St-Jean			Laprairie
								Total	Lac-St-Jean-Est	Lac-St-Jean-Ouest	
	FOREST PRODUCTS, 1960										
	Forest products cut:										
1	Total value	$	141,593	63,892	148,817	399,582	306,371	595,898	192,652	403,246	17,527
2	*Farms reporting*	*No.*	*498*	*278*	*523*	*916*	*618*	*1,264*	*394*	*870*	*77*
3	Woodland area of farms reporting	ac.	20,501	6,085	24,407	57,024	72,835	94,092	30,343	63,749	1,393
4	Fuelwood[1]	cord	7,240	3,002	5,933	10,451	7,781	19,951	6,957	12,994	910
5	*Farms reporting fuelwood*	*No.*	*475*	*272*	*492*	*856*	*500*	*1,195*	*374*	*821*	*76*
6	Pulpwood,[2] rough basis	cord	456	1,670	227	12,462	6,726	9,799	3,412	6,387	175
7	Fence posts	No.	39,996	200	9,980	32,825	11,635	102,361	19,480	82,881	500
8	Veneer logs	M bd. ft.	—	8	14	16	48	42	18	24	—
9	Sawlogs[1]	"	423	109	1,131	1,207	1,574	2,433	687	1,746	45
10	Poles and piling	No.	60	25	400	—	1,403	—	—	—	—
11	Pitprops	cord	—	—	—	—	20	—	—	—	—
12	Other forest products[3]	$	2,151	1,877	2,448	5,936	8,880	23,528	1,249	22,279	224
	Forest products used:										
13	Total value	$	97,989	27,393	64,585	133,340	102,296	270,829	88,689	182,140	9,834
14	Fuelwood[1]	cord	6,032	1,752	3,685	7,710	5,353	14,728	4,956	9,772	629
15	Fence posts	No.	24,691	—	3,350	23,777	7,582	73,590	13,830	59,760	—
16	Sawlogs[1]	M bd. ft.	78	32	199	400	300	936	299	637	10
17	Poles and piling	No.	—	—	—	—	—	—	—	—	—
18	Other forest products[3]	$	164	72	310	511	1,183	326	101	225	21
	Forest products sold:										
19	Total value	$	39,665	25,383	73,009	261,905	202,646	300,851	95,769	205,082	6,778
20	Fuelwood[1]	cord	926	532	1,393	2,404	1,796	3,384	1,369	2,015	215
21	Pulpwood,[2] rough basis	"	456	1,670	227	12,492	6,726	9,832	3,435	6,397	175
22	Fence posts	No.	15,505	200	6,880	9,048	4,183	29,071	5,750	23,321	500
23	Veneer logs	M bd. ft.	—	8	14	16	48	42	18	24	—
24	Sawlogs[1]	"	345	77	933	810	1,275	1,500	388	1,112	36
25	Poles and piling	No.	60	25	400	—	1,403	—	—	—	—
26	Pitprops	cord	—	—	—	—	20	—	—	—	—
27	Other forest products[3]	$	2,117	3,207	2,316	5,954	9,365	24,046	1,429	22,617	224
	MAPLE PRODUCTS, 1961										
28	Number of buckets hung	No.	185,043	44,450	459,079	86,213	60,521	—	—	—	910
29	*All farms reporting*	"	*148*	*49*	*354*	*109*	*88*	—	—	—	*4*
30	Maple syrup produced	gal.	18,231	3,190	31,829	3,115	5,985	—	—	—	115
31	*All farms reporting*	*No.*	*148*	*49*	*351*	*61*	*86*	—	—	—	*4*
32	Maple sugar, cream or taffy produced	lb.	105	995	8,488	32,443	1,395	—	—	—	—
33	*All farms reporting*	*No.*	*2*	*4*	*69*	*97*	*16*	—	—	—	—
	LAND AREA AND FOREST FIRES										
34	Total area of all farms	ac.	188,983	102,163	176,322	201,760	227,050	501,333	155,350	345,983	72,728
35	Woodland area of all farms	"	30,322	8,380	43,099	65,343	101,463	117,603	36,503	81,100	2,771
36	*Farms reporting woodland*	*No.*	*816*	*487*	*1,073*	*1,237*	*960*	*1,766*	*547*	*1,219*	*196*
37	Fires occurring on farm woodlots, 1956-1960	"	4	—	4	3	6	83	3	80	—
38	Woodland area burned, 1956-1960	ac.	10	—	38	10	125	1,452	150	1,302	—

[1] Breakdown into softwood and hardwood, available upon request to the Dominion Bureau of Statistics.
[2] Breakdown into softwood, hardwood, rough and peeled, available upon request to the Dominion Bureau of Statistics.
[3] Breakdown into minor products, i.e., wood for charcoal, fence and corral rails, hewn railway ties, tie logs, bolts and Christmas trees, available upon request to the Dominion Bureau of Statistics.

TABLEAU 25. Toutes les fermes de recensement — produits forestiers provenant des boisés de ferme, 1960, produits de l'érable, 1961, et incendies de forêts, 1956-1960, par comté — suite

L'Assomption	Lévis	L'Islet	Lotbinière	Maskinongé	Matane			Unité	Détail	N°
					Total	Matane	Matapédia			
									PRODUITS FORESTIERS, 1960	
									Produits forestiers, coupés:	
186,553	160,316	625,870	692,058	232,971	933,316	397,835	535,481	$	Valeur totale	1
522	*630*	*1,050*	*1,899*	*645*	*2,110*	*805*	*1,305*	*nomb.*	*Fermes déclarant*	2
19,895	28,146	98,136	103,586	29,711	187,653	69,259	118,394	ac.	Partie boisée des fermes déclarant	3
7,226	6,931	14,036	22,117	8,971	33,590	14,583	19,007	corde	Bois de chauffage[1]	4
488	*612*	*959*	*1,764*	*622*	*2,030*	*784*	*1,246*	*nomb.*	*Fermes déclarant du bois de chauffage*	5
208	1,661	15,963	12,048	3,736	23,021	9,050	13,971	corde	Bois à pâte non écorcé[2]	6
15,555	10,116	21,560	49,852	8,130	116,492	66,315	50,177	nomb.	Poteaux de clôture	7
49	26	99	29	—	21	21	—	M p.p.	Billes à placage	8
1,385	626	3,668	2,977	883	1,838	897	941	"	Billes de sciage[1]	9
400	28	—	1,259	5	250	250	—	nomb.	Poteaux et pieux de pilotis	10
—	—	—	4	—	—	—	—	corde	Étais de mine	11
5,768	522	9,253	26,420	1,987	11,516	6,937	4,579	$	Autres produits forestiers[3]	12
									Produits forestiers, utilisés:	
102,163	87,617	170,860	298,237	108,759	423,878	173,573	250,305	$	Valeur totale	13
5,162	5,175	10,492	17,276	6,251	25,715	10,621	15,094	corde	Bois de chauffage[1]	14
9,900	6,600	13,130	29,790	6,478	82,222	50,865	31,357	nomb.	Poteaux de clôture	15
503	224	246	763	288	732	271	461	M p.p.	Billes de sciage[1]	16
400	—	—	206	—	200	200	—	nomb.	Poteaux et pieux de pilotis	17
772	166	376	493	380	1,060	589	471	$	Autres produits forestiers[3]	18
									Produits forestiers, vendus:	
79,712	77,760	448,335	388,708	122,506	492,905	223,599	269,306	$	Valeur totale	19
1,704	1,594	3,205	4,014	2,599	7,248	3,917	3,331	corde	Bois de chauffage[1]	20
208	1,784	15,978	12,125	3,736	23,055	9,050	14,005	"	Bois à pâte non écorcé[2]	21
6,030	7,016	8,730	22,438	1,852	34,720	15,600	19,120	nomb.	Poteaux de clôture	22
49	30	99	29	—	21	21	—	M p.p.	Billes à placage	23
907	407	3,421	2,229	595	1,122	631	491	"	Billes de sciage[1]	24
—	28	—	1,055	5	50	50	—	nomb.	Poteaux et pieux de pilotis	25
—	—	—	4	—	—	—	—	corde	Étais de mine	26
6,380	520	9,183	28,106	1,787	11,390	6,948	4,442	$	Autres produits forestiers[3]	27
									PRODUITS DE L'ÉRABLE, 1961	
181,625	111,948	1,027,896	840,312	157,117	69,794	32,580	37,214	nomb.	Nombre de seaux suspendus	28
160	*105*	*573*	*400*	*210*	*72*	*26*	*46*	"	*Toutes fermes déclarant*	29
11,720	8,632	99,840	64,368	7,392	2,413	1,163	1,250	gall.	Sirop d'érable produit	30
160	*105*	*562*	*395*	*200*	*59*	*23*	*36*	*nomb.*	*Toutes fermes déclarant*	31
1,504	3,681	29,759	28,352	24,171	25,269	8,782	16,487	liv.	Sucre, crème ou tire d'érable produits	32
22	*23*	*200*	*131*	*155*	*62*	*21*	*41*	*nomb.*	*Toutes fermes déclarant*	33
									SUPERFICIE DE LA TERRE ET INCENDIES DE FORÊTS	
122,107	108,995	219,130	306,662	120,918	486,222	192,344	293,878	ac.	Superficie totale de toutes les fermes	34
24,579	32,162	115,511	104,908	32,571	218,747	79,728	139,019	"	Superficie boisée de toutes les fermes	35
780	*809*	*1,319*	*2,328*	*769*	*2,686*	*1,023*	*1,663*	*nomb.*	*Fermes déclarant des boisés*	36
22	2	9	8	6	15	6	9	"	Incendies dans les boisés de ferme, 1956-1960	37
456	7	149	57	80	172	108	64	ac.	Superficie du boisé brûlée, 1956-1960	38

[1] Répartition selon le bois tendre et le bois dur, sur demande auprès du Bureau fédéral de la statistique.
[2] Répartition selon le bois tendre, le bois dur, non écorcé et écorcé, sur demande auprès du Bureau fédéral de la statistique.
[3] Répartition selon les produits de moindre importance, soit le bois de carbonisation, les traverses de clôture et de corral, les traverses de chemin de fer équarries à la hache, les billes pour traverses, les billots et les arbres de Noël, sur demande auprès du Bureau fédéral de la statistique.

TABLE 25. All census farms – forest products from farm woodlots, 1960, maple products, 1961, and forest fires, 1956-1960, by county – Continued

No.	Item	Unit	Mégantic	Missisquoi	Montcalm	Montmagny	Montmorency		
							Total	Montmorency No. 1	Montmorency No. 2 (Ile-d'Orléans)
	FOREST PRODUCTS, 1960								
	Forest products cut:								
1	Total value	$	836,181	192,346	186,977	492,996	329,109	237,433	91,676
2	*Farms reporting*	*No.*	*1,679*	*514*	*398*	*916*	*679*	*355*	*324*
3	Woodland area of farms reporting	ac.	115,210	28,389	23,144	77,032	54,364	41,339	13,025
4	Fuelwood[1]	cord	27,871	7,568	4,947	14,480	10,448	6,069	4,379
5	*Farms reporting fuelwood*	*No.*	*1,643*	*456*	*375*	*883*	*643*	*322*	*321*
6	Pulpwood,[2] rough basis	cord	15,493	477	635	8,371	3,031	2,681	350
7	Fence posts	No.	74,085	88,980	17,485	18,182	28,269	11,719	16,550
8	Veneer logs	M bd. ft.	87	2	12	136	55	55	–
9	Sawlogs[1]	"	2,681	1,100	1,451	2,695	2,019	1,616	403
10	Poles and piling	No.	526	492	190	–	–	–	–
11	Pitprops	cord	–	4	–	–	–	–	–
12	Other forest products[3]	$	40,930	2,837	15,397	9,060	22,851	22,762	89
	Forest products used:								
13	Total value	$	338,177	106,689	87,830	151,455	129,613	57,823	71,790
14	Fuelwood[1]	cord	21,736	5,928	3,539	8,483	6,792	3,125	3,667
15	Fence posts	No.	32,435	23,105	7,855	8,541	24,041	9,756	14,285
16	Sawlogs[1]	M bd. ft.	464	264	273	473	539	215	324
17	Poles and piling	No.	–	1	–	–	–	–	–
18	Other forest products[3]	$	443	142	102	234	174	91	83
	Forest products sold:								
19	Total value	$	456,513	80,979	95,892	344,645	190,714	172,170	18,544
20	Fuelwood[1]	cord	3,944	1,318	1,153	5,145	3,041	2,452	589
21	Pulpwood,[2] rough basis	"	15,763	477	635	9,292	3,040	2,681	359
22	Fence posts	No.	41,650	65,875	9,680	11,001	4,328	1,963	2,365
23	Veneer logs	M bd. ft.	87	2	12	136	60	60	–
24	Sawlogs[1]	"	2,217	836	1,178	2,257	1,487	1,401	86
25	Poles and piling	No.	526	491	190	–	–	–	–
26	Pitprops	cord	–	4	–	–	–	–	–
27	Other forest products[3]	$	43,314	2,829	15,497	9,357	23,766	23,677	89
	MAPLE PRODUCTS, 1961								
28	Number of buckets hung	No.	1,899,414	205,115	410,522	297,369	303,772	160,637	143,135
29	*All farms reporting*	"	*1,150*	*203*	*363*	*254*	*312*	*148*	*164*
30	Maple syrup produced	gal.	243,893	26,647	37,761	23,469	21,686	11,292	10,394
31	*All farms reporting*	*No.*	*1,143*	*203*	*363*	*246*	*306*	*144*	*162*
32	Maple sugar, cream or taffy produced	lb.	27,553	3,841	4,799	16,355	26,978	18,127	8,851
33	*All farms reporting*	*No.*	*112*	*19*	*47*	*92*	*94*	*61*	*33*
	LAND AREA AND FOREST FIRES								
34	Total area of all farms	ac.	355,688	198,054	94,083	178,000	125,986	81,665	44,321
35	Woodland area of all farms	"	129,363	41,935	29,457	89,725	62,100	49,575	12,525
36	*Farms reporting woodland*	*No.*	*1,936*	*855*	*718*	*1,134*	*792*	*434*	*358*
37	Fires occurring on farm woodlots, 1956-1960	"	1	7	8	1	8	8	–
38	Woodland area burned, 1956-1960	ac.	1	46	221	5	58	58	–

[1] Breakdown into softwood and hardwood, available upon request to the Dominion Bureau of Statistics.
[2] Breakdown into softwood, hardwood, rough and peeled, available upon request to the Dominion Bureau of Statistics.
[3] Breakdown into minor products, i.e., wood for charcoal, fence and corral rails, hewn railway ties, tie logs, bolts and Christmas trees, available upon request to the Dominion Bureau of Statistics.

TABLEAU 25. Toutes les fermes de recensement — produits forestiers provenant des boisés de ferme, 1960, produits de l'érable, 1961, et incendies de forêts, 1956-1960, par comté — suite

Montréal & Jésus Islands — Îles			Napierville	Nicolet	Papineau	Pontiac	Unité	Détail	N°
Total	Montréal Island — Île	Jésus Island — Île							
								PRODUITS FORESTIERS, 1960	
								Produits forestiers, coupés:	
6,315	320	5,995	5,983	434,096	377,370	439,347	$	Valeur totale	1
15	*1*	*14*	*40*	*1,778*	*659*	*792*	*nomb.*	*Fermes déclarant*	2
264	50	214	825	75,054	66,048	91,728	ac.	Partie boisée des fermes déclarant	3
282	20	262	385	19,860	9,801	10,722	corde	Bois de chauffage[1]	4
14	*1*	*13*	*38*	*1,756*	*547*	*752*	*nomb.*	*Fermes déclarant du bois de chauffage*	5
—	—	—	—	3,727	13,569	12,064	corde	Bois à pâte non écorcé[2]	6
—	—	—	2,500	42,945	20,411	18,367	nomb.	Poteaux de clôture	7
—	—	—	—	11	20	116	M p.p.	Billes à placage	8
48	—	48	—	1,364	1,014	2,048	"	Billes de sciage[1]	9
—	—	—	—	323	15	354	nomb.	Poteaux et pieux de pilotis	10
—	—	—	—	—	—	—	corde	Étais de mine	11
—	—	—	—	4,750	10,867	6,916	$	Autres produits forestiers[3]	12
								Produits forestiers, utilisés:	
2,355	161	2,194	3,977	279,585	110,470	143,005	$	Valeur totale	13
143	10	133	260	16,396	6,621	8,923	corde	Bois de chauffage[1]	14
—	—	—	750	29,460	9,229	11,290	nomb.	Poteaux de clôture	15
4	—	4	—	583	221	141	M p.p.	Billes de sciage[1]	16
—	—	—	—	185	—	17	nomb.	Poteaux et pieux de pilotis	17
5	1	4	10	504	183	239	$	Autres produits forestiers[3]	18
								Produits forestiers, vendus:	
3,268	160	3,108	2,016	156,100	249,855	290,834	$	Valeur totale	19
86	10	76	119	3,446	2,117	1,403	corde	Bois de chauffage[1]	20
—	—	—	—	3,727	13,569	12,071	"	Bois à pâte non écorcé[2]	21
—	—	—	1,750	14,085	11,332	7,077	nomb.	Poteaux de clôture	22
—	—	—	—	11	20	116	M p.p.	Billes à placage	23
44	—	44	—	828	793	1,916	"	Billes de sciage[1]	24
—	—	—	—	138	15	337	nomb.	Poteaux et pieux de pilotis	25
—	—	—	—	—	—	—	corde	Étais de mine	26
—	—	—	—	4,816	11,909	7,729	$	Autres produits forestiers[3]	27
								PRODUITS DE L'ÉRABLE, 1961	
3,605	2,905	700	22,295	327,510	114,071	21,971	nomb.	Nombre de seaux suspendus	28
4	*2*	*2*	*31*	*329*	*246*	*86*	"	*Toutes fermes déclarant*	29
401	321	80	1,582	15,632	12,830	2,826	gall.	Sirop d'érable produit	30
4	*2*	*2*	*31*	*326*	*243*	*86*	*nomb.*	*Toutes fermes déclarant*	31
—	—	—	35	17,513	818	92	liv.	Sucre, crème ou tire d'érable produits	32
—	—	—	*2*	*151*	*31*	*6*	*nomb.*	*Toutes fermes déclarant*	33
								SUPERFICIE DE LA TERRE ET INCENDIES DE FORÊTS	
40,967	12,166	28,801	88,893	351,646	264,066	271,728	ac.	Superficie totale de toutes les fermes	34
2,794	1,048	1,746	3,158	85,193	100,245	108,764	"	Superficie boisée de toutes les fermes	35
212	*36*	*176*	*197*	*2,250*	*1,200*	*1,059*	*nomb.*	*Fermes déclarant des boisés*	36
—	—	—	2	6	6	6	"	Incendies dans les boisés de ferme, 1956-1960	37
—	—	—	4	147	31	142	ac.	Superficie du boisé brûlée, 1956-1960	38

[1] Répartition selon le bois tendre et le bois dur, sur demande auprès du Bureau fédéral de la statistique.
[2] Répartition selon le bois tendre, le bois dur, non écorcé et écorcé, sur demande auprès du Bureau fédéral de la statistique.
[3] Répartition selon les produits de moindre importance, soit le bois de carbonisation, les traverses de clôture et de corral, les traverses de chemin de fer équarries à la hache, les billes pour traverses, les billots et les arbres de Noël, sur demande auprès du Bureau fédéral de la statistique.

TABLE 25. All census farms — forest products from farm woodlots, 1960, maple products, 1961, and forest fires by county — Continued

No.	Item	Unit	Portneuf	Québec	Richelieu	Richmond	Rimouski	Rouville
	FOREST PRODUCTS, 1960							
	Forest products cut:							
1	Total value	$	677,023	74,941	80,778	284,615	829,230	43,764
2	*Farms reporting*	*No.*	*1,537*	*192*	*455*	*801*	*1,638*	*82*
3	Woodland area of farms reporting	ac.	119,695	15,420	12,665	47,539	134,372	2,528
4	Fuelwood[1]	cord	19,149	2,446	4,374	10,621	25,617	1,419
5	*Farms reporting fuelwood*	*No.*	*1,459*	*181*	*449*	*750*	*1,539*	*79*
6	Pulpwood,[2] rough basis	cord	10,940	575	151	4,613	17,471	473
7	Fence posts	No.	49,823	2,780	3,100	31,602	118,172	200
8	Veneer logs	M bd. ft.	113	35	16	35	25	—
9	Sawlogs[1]	"	3,912	222	269	855	3,572	340
10	Poles and piling	No.	1,450	3	—	620	508	—
11	Pitprops	cord	—	—	—	—	—	—
12	Other forest products[3]	$	15,701	16,120	1,642	5,924	29,850	460
	Forest products used:							
13	Total value	$	254,686	28,580	54,305	125,297	308,922	19,639
14	Fuelwood[1]	cord	14,299	1,727	3,397	7,638	17,866	1,040
15	Fence posts	No.	32,575	2,075	2,750	16,420	81,774	200
16	Sawlogs[1]	M bd. ft.	760	49	107	176	739	87
17	Poles and piling	No.	—	—	—	—	300	—
18	Other forest products[3]	$	427	99	116	205	1,769	21
	Forest products sold:							
19	Total value	$	417,652	46,149	22,738	139,216	491,158	20,532
20	Fuelwood[1]	cord	4,136	700	704	1,644	5,639	135
21	Pulpwood,[2] rough basis	"	10,977	575	151	4,621	17,487	473
22	Fence posts	No.	18,618	705	350	15,407	36,598	—
23	Veneer logs	M bd. ft.	116	35	16	35	25	—
24	Sawlogs[1]	"	3,265	173	162	682	2,862	253
25	Poles and piling	No.	1,450	3	—	620	208	—
26	Pitprops	cord	—	—	—	—	—	—
27	Other forest products[3]	$	24,051	16,140	1,642	5,760	28,552	460
	MAPLE PRODUCTS, 1961							
28	Number of buckets hung	No.	548,700	26,443	83,645	261,505	203,246	267,587
29	*All farms reporting*	"	*597*	*27*	*95*	*262*	*189*	*222*
30	Maple syrup produced	gal.	45,009	1,733	3,456	33,098	12,391	21,980
31	*All farms reporting*	*No.*	*594*	*27*	*95*	*261*	*141*	*222*
32	Maple sugar, cream or taffy produced	lb.	24,106	783	235	11,496	51,915	2,506
33	*All farms reporting*	*No.*	*133*	*8*	*4*	*52*	*127*	*18*
	LAND AREA AND FOREST FIRES							
34	Total area of all farms	ac.	297,617	48,785	91,252	222,680	372,921	128,537
35	Woodland area of all farms	"	125,114	19,980	13,884	57,164	154,464	13,399
36	*Farms reporting woodland*	No.	*1,878*	*326*	*605*	*1,105*	*2,077*	*656*
37	Fires occurring on farm woodlots, 1956-1960	"	6	3	13	1	7	—
38	Woodland area burned, 1956-1960	ac.	55	6	76	4	44	—

[1] Breakdown into softwood and hardwood, available upon request to the Dominion Bureau of Statistics.
[2] Breakdown into softwood, hardwood, rough and peeled, available upon request to the Dominion Bureau of Statistics.
[3] Breakdown into minor products, i.e., wood for charcoal, fence and corral rails, hewn railway ties, tie logs, bolts and Christmas trees, available upon request to the Dominion Bureau of Statistics.

TABLEAU 5. Toutes les fermes de recensement— produits forestiers provenant des boisés de ferme, 1960, produits de l'érable, 1961, et incendies de forêts, 1956-1960, par comté — suite

Saguenay	Shefford	Sherbrooke	Soulanges	Stanstead	St-Hyacinthe	Unité	Détail	N°
							PRODUITS FORESTIERS, 1960	
							Produits forestiers, coupés:	
89,311	376,815	71,450	14,770	356,426	115,469	$	Valeur totale	1
121	*985*	*214*	*48*	*647*	*485*	*nomb.*	*Fermes déclarant*	2
14,631	61,151	11,259	1,256	47,978	15,348	ac.	Partie boisée des fermes déclarant	3
2,542	14,912	3,043	712	9,302	5,478	corde	Bois de chauffage[1]	4
111	*942*	*204*	*46*	*588*	*471*	*nomb.*	*Fermes déclarant du bois de chauffage*	5
2,996	4,054	970	—	8,447	45	corde	Bois à pâte non écorcé[2]	6
3,250	82,115	2,945	—	92,397	2,790	nomb.	Poteaux de clôture	7
2	58	1	2	50	—	M p.p.	Billes à placage	8
75	1,274	163	64	680	672	"	Billes de sciage[1]	9
103	1,254	—	—	375	—	nomb.	Poteaux et pieux de pilotis	10
—	—	—	—	7	—	corde	Étais de mine	11
2,436	10,463	2,671	540	39,275	2,511	$	Autres produits forestiers[3]	12
							Produits forestiers, utilisés:	
23,657	183,600	35,286	7,331	115,297	78,412	$	Valeur totale	13
1,400	11,277	2,111	402	6,908	3,938	corde	Bois de chauffage[1]	14
1,500	28,465	1,100	—	26,375	2,490	nomb.	Poteaux de clôture	15
37	285	57	26	202	392	M p.p.	Billes de sciage[1]	16
—	4	—	—	90	—	nomb.	Poteaux et pieux de pilotis	17
282	255	54	11	300	224	$	Autres produits forestiers[3]	18
							Produits forestiers, vendus:	
62,635	184,321	32,250	7,434	233,850	35,844	$	Valeur totale	19
929	3,017	643	309	2,038	1,317	corde	Bois de chauffage[1]	20
2,996	4,074	970	—	8,447	45	"	Bois à pâte non écorcé[2]	21
1,750	53,650	1,845	—	66,022	300	nomb.	Poteaux de clôture	22
2	58	1	2	50	—	M p.p.	Billes à placage	23
38	989	111	38	478	280	"	Billes de sciage[1]	24
103	1,250	—	—	285	—	nomb.	Poteaux et pieux de pilotis	25
—	—	—	—	7	—	corde	Étais de mine	26
3,186	11,163	2,721	540	40,507	2,501	$	Autres produits forestiers[3]	27
							PRODUITS DE L'ÉRABLE, 1961	
—	1,197,318	86,485	20,747	196,142	243,270	nomb.	Nombre de seaux suspendus	28
—	*824*	*72*	*37*	*235*	*237*	"	*Toutes fermes déclarant*	29
—	144,133	10,295	1,696	30,428	12,674	gall.	Sirop d'érable produit	30
—	*820*	*72*	*37*	*235*	*237*	*nomb.*	*Toutes fermes déclarant*	31
—	5,840	3,068	1,080	8,920	1,876	liv.	Sucre, crème ou tire d'érable produits	32
—	*44*	*9*	*17*	*48*	*25*	*nomb.*	*Toutes fermes déclarant*	33
							SUPERFICIE DE LA TERRE ET INCENDIES DE FORÊTS	
41,286	328,871	71,317	73,082	200,637	151,566	ac.	Superficie totale de toutes les fermes	34
19,159	78,812	18,021	5,085	58,326	20,524	"	Superficie boisée de toutes les fermes	35
168	*1,502*	*357*	*258*	*895*	*842*	*nomb.*	*Fermes déclarant des boisés*	36
1	5	—	1	—	3	"	Incendies dans les boisés de ferme, 1956-1960	37
2	25	—	4	—	10	ac.	Superficie du boisé brûlée, 1956-1960	38

[1] Répartition selon le bois tendre et le bois dur, sur demande auprès du Bureau fédéral de la statistique.
[2] Répartition selon le bois tendre, le bois dur, non écorcé et écorcé, sur demande auprès du Bureau fédéral de la statistique.
[3] Répartition selon les produits de moindre importance, soit le bois de carbonisation, les traverses de clôture et de corral, les traverses de chemin de fer équarries à la hache, les billes pour traverses, les billots et les arbres de Noël, sur demande auprès du Bureau fédéral de la statistique.

TABLE 25. All census farms — forest products from farm woodlots, 1960, maple products, 1961, and forest fires, 1956-1960, by county — Concluded

No.	Item	Unit	St-Jean	St-Maurice	Témis-camingue	Témiscouata		
						Total	Rivière-du-Loup	Témiscouata
	FOREST PRODUCTS, 1960							
	Forest products cut:							
1	Total value	$	24,706	166,707	309,318	1,134,617	651,337	483,280
2	*Farms reporting*	*No.*	*81*	*708*	*743*	*2,535*	*1,483*	*1,052*
3	Woodland area of farms reporting	ac.	3,431	29,461	61,568	205,952	96,751	109,201
4	Fuelwood[1]	cord	887	7,004	11,331	30,722	17,535	13,187
5	*Farms reporting fuelwood*	*No.*	*77*	*696*	*716*	*2,284*	*1,368*	*916*
6	Pulpwood,[2] rough basis	cord	365	1,675	5,561	30,456	18,204	12,252
7	Fence posts	No.	10,965	14,645	31,637	77,062	61,033	16,029
8	Veneer logs	M bd. ft.	—	—	5	119	71	48
9	Sawlogs[1]	"	57	713	1,235	4,612	2,631	1,981
10	Poles and piling	No.	100	—	130	214	4	210
11	Pitprops	cord	—	—	14	1	—	1
12	Other forest products[3]	$	660	2,026	1,848	43,236	14,966	28,270
	Forest products used:							
13	Total value	$	11,234	104,764	129,516	387,003	241,477	145,526
14	Fuelwood[1]	cord	699	5,556	7,461	23,558	14,299	9,259
15	Fence posts	No.	400	10,116	15,540	59,148	49,398	9,750
16	Sawlogs[1]	M bd. ft.	9	435	392	786	636	150
17	Poles and piling	No.	—	—	—	—	—	—
18	Other forest products[3]	$	22	765	540	1,589	1,192	397
	Forest products sold:							
19	Total value	$	13,225	59,008	166,696	727,438	401,502	325,936
20	Fuelwood[1]	cord	170	1,246	2,881	5,718	2,617	3,101
21	Pulpwood,[2] rough basis	"	365	1,675	5,561	30,464	18,205	12,259
22	Fence posts	No.	10,565	4,529	16,097	18,014	11,735	6,279
23	Veneer logs	M bd. ft.	—	—	5	119	71	48
24	Sawlogs[1]	"	48	278	843	3,834	2,002	1,832
25	Poles and piling	No.	100	—	130	214	4	210
26	Pitprops	cord	—	—	14	1	—	1
27	Other forest products[3]	$	660	1,891	1,708	50,549	15,977	34,572
	MAPLE PRODUCTS, 1961							
28	Number of buckets hung	No.	11,010	113,715	910	201,504	106,940	94,564
29	*All farms reporting*	"	*19*	*135*	*4*	*205*	*93*	*112*
30	Maple syrup produced	gal.	963	3,687	40	11,141	5,173	5,968
31	*All farms reporting*	*No.*	*19*	*118*	*4*	*148*	*63*	*85*
32	Maple sugar, cream or taffy produced	lb.	20	19,358	—	66,604	35,765	30,839
33	*All farms reporting*	*No.*	*1*	*83*	—	*150*	*72*	*78*
	LAND AREA AND FOREST FIRES							
34	Total area of all farms	ac.	90,995	130,098	309,646	581,380	328,857	252,523
35	Woodland area of all farms	"	5,947	34,438	78,983	246,598	106,014	140,584
36	*Farms reporting woodland*	*No.*	*254*	*905*	*1,031*	*3,215*	*1,739*	*1,476*
37	Fires occurring on farm woodlots, 1956-1960	"	—	12	18	11	11	—
38	Woodland area burned, 1956-1960	ac.	—	108	226	210	210	—

[1] Breakdown into softwood and hardwood, available upon request to the Dominion Bureau of Statistics.
[2] Breakdown into softwood, hardwood rough and peeled, available upon request to the Dominion Bureau of Statistics.
[3] Breakdown into minor products, i.e. wood for charcoal, fence and corral rails, hewn railway ties, tie logs, bolts and Christmas trees, available upon request to the Dominion Bureau of Statistics.

TABLEAU 25. Toutes les fermes de recensement — produits forestiers provenant des boisés de ferme, 1960, produits de l'érable, 1961, et incendies de forêts, 1956 - 1960, par comté — fin

Terrebonne	Vaudreuil	Verchères	Wolfe	Yamaska	Unité	Détail	N°
						PRODUITS FORESTIERS, 1960	
						Produits forestiers, coupés:	
173,487	99,473	84,079	425,151	196,563	$	Valeur totale	1
401	*282*	*435*	*898*	*847*	*nomb.*	*Fermes déclarant*	2
29,230	8,860	11,375	74,570	25,916	ac.	Partie boisée des fermes déclarant	3
5,415	3,841	3,932	11,365	9,244	corde	Bois de chauffage[1]	4
377	*265*	*425*	*810*	*833*	*nomb.*	*Fermes déclarant du bois de chauffage*	5
1,993	1,855	140	11,456	100	corde	Bois à pâte non écorcé[2]	6
8,645	7,762	300	29,505	3,675	nomb.	Poteaux de clôture	7
—	—	16	2	45	M p.p.	Billes à placage	8
1,304	307	481	834	1,059	"	Billes de sciage[1]	9
2	325	—	367	700	nomb.	Poteaux et pieux de pilotis	10
—	—	—	—	—	corde	Étais de mine	11
2,605	1,421	2,025	30,928	2,315	$	Autres produits forestiers[3]	12
						Produits forestiers, utilisés:	
50,594	40,410	52,106	134,540	119,443	$	Valeur totale	13
2,620	2,480	2,959	7,932	6,361	corde	Bois de chauffage[1]	14
8,620	3,675	300	16,970	3,295	nomb.	Poteaux de clôture	15
341	88	193	170	568	M p.p.	Billes de sciage[1]	16
—	—	—	—	—	nomb.	Poteaux et pieux de pilotis	17
186	1,192	113	945	220	$	Autres produits forestiers[3]	18
						Produits forestiers, vendus:	
111,577	56,155	28,710	275,229	60,688	$	Valeur totale	19
2,152	1,163	729	2,429	1,782	corde	Bois de chauffage[1]	20
1,993	1,855	140	11,464	100	"	Bois à pâte non écorcé[2]	21
2,310	4,087	—	12,535	500	nomb.	Poteaux de clôture	22
—	—	16	2	45	M p.p.	Billes à placage	23
1,046	219	288	664	502	"	Billes de sciage[1]	24
2	325	—	367	700	nomb.	Poteaux et pieux de pilotis	25
—	—	—	—	—	corde	Étais de mine	26
2,565	881	2,095	31,700	2,305	$	Autres produits forestiers[3]	27
						PRODUITS DE L'ÉRABLE, 1961	
126,165	71,787	235,953	445,089	125,731	nomb.	Nombre de seaux suspendus	28
169	*80*	*253*	*379*	*136*	"	*Toutes fermes déclarant*	29
11,315	5,175	11,141	53,541	5,225	gall.	Sirop d'érable produit	30
169	*80*	*253*	*375*	*135*	*nomb.*	*Toutes fermes déclarant*	31
1,862	919	2,312	21,926	7,395	liv.	Sucre, crème ou tire d'érable produits	32
31	*25*	*32*	*98*	*42*	*nomb.*	*Toutes fermes déclarant*	33
						SUPERFICIE DE LA TERRE ET INCENDIES DE FORÊTS	
114,345	83,336	110,051	256,976	191,980	ac.	Superficie totale de toutes les fermes	34
41,873	11,900	12,849	92,261	30,792	"	Superficie boisée de toutes les fermes	35
715	*412*	*566*	*1,232*	*1,195*	*nomb.*	*Fermes déclarant des boisés*	36
13	6	—	2	2	"	Incendies dans les boisés de ferme, 1956 - 1960	37
578	31	—	36	2	ac.	Superficie du boisé brûlée, 1956 - 1960	38

[1] Répartition selon le bois tendre et le bois dur, sur demande auprès du Bureau fédéral de la statistique.
[2] Répartition selon le bois tendre, le bois dur, non écorcé et écorcé, sur demande auprès du Bureau fédéral de la statistique.
[3] Répartition selon les produits de moindre importance, soit le bois de carbonisation, les traverses de clôture et de corral, les traverses de chemin de fer équarries à la hache, les billes pour traverses, les billots et les arbres de Noël, sur demande auprès du Bureau fédéral de la statistique.

TABLE 26. All census farms – forage seed production, 1960,[1] and grass silage, 1961, by county

No.	Item	Unit	Province	Abitibi	Argenteuil	Arthabaska	Bagot	Beauce	Beauharnois	Bellechasse
	Forage seed production, 1960,[1] all farms:									
1	*All farms reporting any*	*No.*	*3,077*	*26*	*21*	*27*	*65*	*41*	*42*	*7*
2	Alfalfa	lb.	37,194	–	115	100	250	–	3,380	12
3	*All farms reporting*	*No.*	*141*	–	*2*	*1*	*2*	–	*7*	*1*
4	Alsike	lb.	30,232	295	240	–	100	25	20	–
5	*All farms reporting*	*No.*	*203*	*4*	*2*	–	*2*	*1*	*1*	–
6	Brome grass	lb.	1,495	–	250	–	–	–	–	–
7	*All farms reporting*	*No.*	*7*	–	*1*	–	–	–	–	–
8	Creeping red fescue	lb.	655	–	150	–	–	–	–	–
9	*All farms reporting*	*No.*	*3*	–	*1*	–	–	–	–	–
10	Crested wheat grass	lb.	500	–	–	–	–	–	–	–
11	*All farms reporting*	*No.*	*1*	–	–	–	–	–	–	–
12	Kentucky blue grass	lb.	212	–	–	–	–	–	–	–
13	*All farms reporting*	*No.*	*2*	–	–	–	–	–	–	–
14	Meadow fescue	lb.	4,577	–	–	–	–	–	–	–
15	*All farms reporting*	*No.*	*6*	–	–	–	–	–	–	–
16	Red clover	lb.	290,378	45	5,440	340	5,205	510	900	610
17	*All farms reporting*	*No.*	*926*	*1*	*10*	*5*	*13*	*10*	*4*	*4*
18	Sweet clover	lb.	9,941	37	–	–	–	1,400	–	–
19	*All farms reporting*	*No.*	*38*	*1*	–	–	–	*2*	–	–
20	Timothy	lb.	2,512,290	13,258	14,117	8,831	38,320	5,539	27,000	820
21	*All farms reporting*	*No.*	*2,471*	*20*	*14*	*24*	*57*	*35*	*36*	*3*
22	Other	lb.	13,446	670	–	–	–	–	–	–
23	*All farms reporting*	*No.*	*49*	*2*	–	–	–	–	–	–
	Grass silage, 1961, all farms:									
24	Tons of grass silage, 1961	ton	172,190	4,588	2,473	2,981	2,294	2,628	930	1,436
25	*All farms reporting*	*No.*	*2,199*	*72*	*26*	*43*	*41*	*40*	*15*	*23*

[1] June 1, 1960 to May 31, 1961.

TABLE 27. All census farms – dairy products, May 1961, by county

No.	Item	Unit	Province	Abitibi	Argenteuil	Arthabaska	Bagot	Beauce	Beauharnois	Bellechasse
	DAIRY PRODUCTS, MAY 1961									
1	**Total milk production, all farms**	lb.	**592,230,830**	**12,439,200**	**4,620,250**	**21,452,780**	**14,475,590**	**17,584,930**	**5,366,550**	**19,992,370**
2	*All farms reporting milk production.*	*No.*	*78,399*	*2,476*	*503*	*1,814*	*1,474*	*3,215*	*530*	*1,800*
	Sale of milk and cream, all farms:									
3	Milk sold	lb.	366,153,750	1,792,450	3,603,680	18,761,720	11,645,600	4,426,540	4,753,340	3,413,800
4	*All farms reporting*	*No.*	*44,903*	*444*	*370*	*1,719*	*1,262*	*1,011*	*469*	*665*
5	Cream sold	lb.	16,450,480	874,120	62,030	85,520	186,210	1,073,310	23,430	563,760
6	*All farms reporting*	*No.*	*34,172*	*1,942*	*127*	*209*	*210*	*2,335*	*59*	*1,170*
	Home use of milk and cream, all farms:									
7	Butter made	lb.	78,550	4,050	310	810	260	5,120	60	1,070
8	*All farms reporting*	*No.*	*3,382*	*189*	*14*	*49*	*17*	*215*	*2*	*42*
9	Used in households	lb.	17,584,470	590,730	105,800	408,780	327,690	709,460	103,890	440,000
10	*All farms reporting*	*No.*	*72,783*	*2,286*	*478*	*1,637*	*1,378*	*2,996*	*496*	*1,722*
11	Fed to livestock	lb.	42,241,820	1,227,190	282,980	1,407,650	634,460	1,604,140	273,580	1,478,330
12	*All farms reporting*	*No.*	*41,202*	*1,338*	*255*	*1,238*	*575*	*1,585*	*324*	*1,060*
13	Cows milked yesterday	"	883,420	20,335	6,825	28,200	19,539	32,259	6,678	17,622
14	Milk produced yesterday	lb.	24,314,911	494,488	191,681	878,006	598,304	766,022	202,205	452,544

TABLEAU 26. Toutes les fermes de recensement — production de semences fourragères, 1960[1], et herbages d'ensilage, 1961, par comté

Berthier	Bonaventure	Brome	Chambly	Champlain	Charlevoix			Unité	Détail	N°
					Total	Charlevoix-Est	Charlevoix-Ouest			
									Production de semences fourragères, 1960[1], toutes fermes:	
39	*44*	*6*	*17*	*30*	*17*	*5*	*12*	*nomb.*	*Toutes fermes déclarant*	1
—	100	—	—	5	630	80	550	liv.	Luzerne	2
—	*2*	—	—	*1*	*6*	*2*	*4*	*nomb.*	*Toutes fermes déclarant*	3
1,025	190	—	—	305	1,149	190	959	liv.	Trèfle d'alsike	4
4	*6*	—	—	*6*	*12*	*3*	*9*	*nomb.*	*Toutes fermes déclarant*	5
—	—	—	—	—	—	—	—	liv.	Brome	6
—	—	—	—	—	—	—	—	*nomb.*	*Toutes fermes déclarant*	7
—	—	—	—	—	—	—	—	liv.	Fétuque rouge	8
—	—	—	—	—	—	—	—	*nomb.*	*Toutes fermes déclarant*	9
—	—	—	—	—	—	—	—	liv.	Agropyre	10
—	—	—	—	—	—	—	—	*nomb.*	*Toutes fermes déclarant*	11
—	—	—	—	—	—	—	—	liv.	Pâturin bleu du Kentucky	12
—	—	—	—	—	—	—	—	*nomb.*	*Toutes fermes déclarant*	13
—	—	—	—	—	—	—	—	liv.	Fétuque élevée	14
—	—	—	—	—	—	—	—	*nomb.*	*Toutes fermes déclarant*	15
5,335	1,614	102	1,690	918	905	155	750	liv.	Trèfle rouge	16
16	*25*	*1*	*4*	*8*	*11*	*2*	*9*	*nomb.*	*Toutes fermes déclarant*	17
—	—	—	—	60	—	—	—	liv.	Trèfle d'odeur	18
—	—	—	—	*2*	—	—	—	*nomb.*	*Toutes fermes déclarant*	19
16,050	3,260	4,300	12,350	6,828	750	225	525	liv.	Mil	20
26	*31*	*5*	*14*	*25*	*6*	*2*	*4*	*nomb.*	*Toutes fermes déclarant*	21
—	—	—	—	3	255	200	55	liv.	Autres	22
—	—	—	—	*1*	*3*	2	*1*	*nomb.*	*Toutes fermes déclarant*	23
									Herbages d'ensilage, 1961, toutes fermes:	
459	819	4,499	460	4,736	405	—	405	tonne	Tonnes d'herbages d'ensilage, 1961	24
6	*14*	*52*	*3*	*73*	*6*	—	*6*	*nomb.*	*Toutes fermes déclarant*	25

[1] 1er juin 1960 au 31 mai 1961.

TABLEAU 27. Toutes les fermes de recensement — produits laitiers, mai 1961, par comté

Berthier	Bonaventure	Brome	Chambly	Champlain	Charlevoix			Unité	Détail	N°
					Total	Charlevoix-Est	Charlevoix-Ouest			
									PRODUITS LAITIERS, MAI 1961	
8,371,500	3,520,550	7,138,050	1,987,640	11,877,720	3,107,060	1,252,270	1,854,790	liv.	**Production totale de lait, toutes fermes**	1
1,090	*1,505*	*759*	*172*	*1,785*	*928*	*369*	*559*	*nomb.*	*Toutes fermes déclarant une production de lait.*	2
									Ventes de lait et de crème, toutes fermes:	
4,791,230	383,340	5,867,980	1,858,700	7,908,780	974,900	424,300	550,600	liv.	Lait vendu	3
602	*187*	*659*	*144*	*1,231*	*301*	*123*	*178*	*nomb.*	*Toutes fermes déclarant*	4
294,940	231,090	68,630	5,840	273,870	148,900	58,080	90,820	liv.	Crème vendue	5
504	*1,114*	*102*	*17*	*592*	*588*	*237*	*351*	*nomb.*	*Toutes fermes déclarant*	6
									Consommation domestique de lait et de crème, toutes fermes:	
630	4,360	180	100	860	4,660	1,140	3,520	liv.	Beurre fabriqué	7
16	*194*	*15*	*7*	*47*	*128*	*38*	*90*	*nomb.*	*Toutes fermes déclarant*	8
238,030	326,740	170,630	37,580	395,430	236,490	91,020	145,470	liv.	Consommé par les ménages	9
1,010	*1,400*	*731*	*163*	*1,689*	*869*	*346*	*523*	*nomb.*	*Toutes fermes déclarant*	10
379,150	403,000	409,130	31,000	818,760	294,290	127,950	166,340	liv.	Donné aux bestiaux	11
428	*600*	*421*	*39*	*1,075*	*456*	*193*	*263*	*nomb.*	*Toutes fermes déclarant*	12
11,118	7,096	11,359	2,522	18,287	6,133	2,463	3,670	"	Vaches traites hier	13
349,873	162,717	288,359	75,537	513,100	125,761	52,113	73,648	liv.	Production de lait hier	14

TABLE 26. All census farms – forage seed production, 1960,[1] and grass silage, 1961, by county – Continued

No.	Item	Unit	Châteauguay	Chicoutimi	Compton	Deux-Montagnes	Dorchester	Drummond	Frontenac
	Forage seed production, 1960,[1] all farms:								
1	*All farms reporting any*	*No.*	*65*	*4*	*33*	*36*	*46*	*43*	*13*
2	Alfalfa	lb.	960	35	–	60	15	–	–
3	*All farms reporting*	*No.*	*5*	*1*	–	*1*	*1*	–	–
4	Alsike	lb.	–	100	575	833	420	100	10
5	*All farms reporting*	*No.*	–	*1*	*3*	*4*	*26*	*3*	*1*
6	Brome grass	lb.	–	–	–	–	–	–	–
7	*All farms reporting*	*No.*	–	–	–	–	–	–	–
8	Creeping red fescue	lb.	–	–	425	–	–	–	–
9	*All farms reporting*	*No.*	–	–	*1*	–	–	–	–
10	Crested wheat grass	lb.	–	–	–	–	–	–	–
11	*All farms reporting*	*No.*	–	–	–	–	–	–	–
12	Kentucky blue grass	lb.	–	–	–	–	–	–	–
13	*All farms reporting*	*No.*	–	–	–	–	–	–	–
14	Meadow fescue	lb.	–	–	–	–	–	–	–
15	*All farms reporting*	*No.*	–	–	–	–	–	–	–
16	Red clover	lb.	1,971	130	3,500	4,850	486	1,005	70
17	*All farms reporting*	*No.*	*10*	*2*	*18*	*9*	*27*	*11*	*2*
18	Sweet clover	lb.	135	20	165	–	60	–	–
19	*All farms reporting*	*No.*	*2*	*1*	*2*	–	*1*	–	–
20	Timothy	lb.	61,955	130	5,300	33,591	10,657	19,150	1,540
21	*All farms reporting*	*No.*	*56*	*2*	*20*	*26*	*45*	*39*	*12*
22	Other	lb.	10	40	1,000	300	65	–	1,000
23	*All farms reporting*	*No.*	*1*	*1*	*1*	*1*	*5*	–	*1*
	Grass silage, 1961, all farms:								
24	Tons of grass silage, 1961	ton	1,685	1,656	6,937	1,798	2,093	3,207	2,974
25	*All farms reporting*	*No.*	*18*	*24*	*83*	*18*	*36*	*45*	*51*

[1] June 1, 1960 to May 31, 1961.

TABLE 27. All census farms – dairy products, May 1961, by county – Continued

No.	Item	Unit	Châteauguay	Chicoutimi	Compton	Deux-Montagnes	Dorchester	Drummond	Frontenac
	DAIRY PRODUCTS, MAY 1961								
1	**Total milk production, all farms**	**lb.**	**10,134,250**	**7,559,440**	**13,163,160**	**8,575,560**	**14,897,230**	**14,486,540**	**10,639,310**
2	*All farms reporting milk production*	*No.*	*845*	*1,211*	*1,371*	*902*	*2,482*	*1,528*	*1,782*
	Sale of milk and cream, all farms:								
3	Milk sold	lb.	9,283,230	5,248,160	8,689,730	7,508,060	3,552,580	11,414,280	4,043,120
4	*All farms reporting*	*No.*	*749*	*811*	*910*	*708*	*919*	*1,298*	*779*
5	Cream sold	lb.	31,030	114,340	336,300	47,740	898,890	157,850	515,370
6	*All farms reporting*	*No.*	*65*	*356*	*451*	*113*	*1,924*	*279*	*1,022*
	Home use of milk and cream, all farms:								
7	Butter made	lb.	50	3,900	780	230	1,800	320	1,610
8	*All farms reporting*	*No.*	*4*	*110*	*48*	*12*	*63*	*19*	*58*
9	Used in households	lb.	179,170	387,230	297,530	218,800	545,530	350,380	374,470
10	*All farms reporting*	*No.*	*806*	*1,147*	*1,273*	*866*	*2,354*	*1,443*	*1,681*
11	Fed to livestock	lb.	360,520	687,720	794,830	366,130	1,774,130	1,136,540	1,033,310
12	*All farms reporting*	*No.*	*428*	*691*	*726*	*354*	*1,521*	*992*	*927*
13	Cows milked yesterday	"	12,681	13,092	19,231	11,514	24,503	19,973	19,252
14	Milk produced yesterday	lb.	371,983	300,641	543,712	330,537	626,508	594,181	478,710

TABLEAU 26. Toutes les fermes de recensement – production de semences fourragères, 1960[1], et herbages d'ensilage, 1961, par comté – suite

Gaspé				Hull			Unité	Détail	N°
Total	Gaspé-Est	Gaspé-Ouest	Madeleine Islands — Îles-de-la Madeleine	Total	Gatineau	Hull			
								Production de semences fourragères, 1960[1], toutes fermes:	
25	23	2	–	126	90	36	nomb.	*Toutes fermes déclarant*	1
–	–	–	–	7,555	7,555	–	liv.	Luzerne	2
–	–	–	–	15	15	–	nomb.	*Toutes fermes déclarant*	3
100	100	–	–	144	144	–	liv.	Trèfle d'alsike	4
8	8	–	–	2	2	–	nomb.	*Toutes fermes déclarant*	5
–	–	–	–	305	305	–	liv.	Brome	6
–	–	–	–	2	2	–	nomb.	*Toutes fermes déclarant*	7
–	–	–	–	–	–	–	liv.	Fétuque rouge	8
–	–	–	–	–	–	–	nomb.	*Toutes fermes déclarant*	9
–	–	–	–	500	–	500	liv.	Agropyre	10
–	–	–	–	1	–	1	nomb.	*Toutes fermes déclarant*	11
–	–	–	–	–	–	–	liv.	Pâturin bleu du Kentucky	12
–	–	–	–	–	–	–	nomb.	*Toutes fermes déclarant*	13
–	–	–	–	75	–	75	liv.	Fétuque élevée	14
–	–	–	–	1	–	1	nomb.	*Toutes fermes déclarant*	15
449	449	–	–	25,405	14,465	10,940	liv.	Trèfle rouge	16
19	19	–	–	53	33	20	nomb.	*Toutes fermes déclarant*	17
150	50	100	–	25	25	–	liv.	Trèfle d'odeur	18
2	1	1	–	1	1	–	nomb.	*Toutes fermes déclarant*	19
1,050	900	150	–	64,029	32,034	31,995	liv.	Mil	20
22	21	1	–	91	64	27	nomb.	*Toutes fermes déclarant*	21
–	–	–	–	270	270	–	liv.	Autres	22
–	–	–	–	2	2	–	nomb.	*Toutes fermes déclarant*	23
								Herbages d'ensilage, 1961, toutes fermes:	
258	108	110	40	1,287	809	478	tonne	Tonnes d'herbages d'ensilage, 1961	24
6	3	2	1	17	11	6	nomb.	*Toutes fermes déclarant*	25

[1] 1er juin au 31 mai 1961.

TABLEAU 27. Toutes les fermes de recensement – produits laitiers, mai 1961, par comté – suite

Gaspé				Hull			Unité	Détail	N°
Total	Gaspé-Est	Gaspé-Ouest	Madeleine Islands — Îles-de-la-Madeleine	Total	Gatineau	Hull			
								PRODUITS LAITIERS, MAI 1961	
1,602,170	780,580	636,420	185,170	6,146,250	5,033,080	1,113,170	liv.	**Production totale de lait, toutes fermes**	1
826	416	240	170	1,021	851	170	nomb.	*Toutes fermes déclarant une production de lait*	2
								Ventes de lait et de crème, toutes fermes:	
418,440	181,070	224,040	13,330	1,378,150	938,910	439,240	liv.	Lait vendu	3
176	73	87	16	151	116	35	nomb.	*Toutes fermes déclarant*	4
59,240	37,770	18,900	2,570	407,230	349,160	58,070	liv.	Crème vendue	5
319	199	81	39	804	676	128	nomb.	*Toutes fermes déclarant*	6
								Consommation domestique de lait et de crème, toutes fermes:	
8,890	3,960	2,970	1,960	2,930	2,770	160	liv.	Beurre fabriqué	7
331	161	68	102	156	148	8	nomb.	*Toutes fermes déclarant*	8
214,940	79,430	62,710	72,800	203,480	169,950	33,530	liv.	Consommé par les ménages	9
766	382	218	166	893	764	129	nomb.	*Toutes fermes déclarant*	10
162,430	46,770	88,560	27,100	425,040	368,960	56,080	liv.	Donné aux bestiaux	11
304	121	119	64	373	333	40	nomb.	*Toutes fermes déclarant*	12
2,685	1,310	1,022	353	9,937	8,153	1,784	"	Vaches traites hier	13
69,499	35,933	25,613	7,953	291,651	243,241	48,410	liv.	Production de lait hier	14

TABLE 26. All census farms — forage seed production, 1960,[1] and grass silage, 1961, by county — Continued

No.	Item	Unit	Huntingdon	Iberville	Joliette	Kamouraska	Labelle	Lac-St-Jean			Laprairie
								Total	Lac-St-Jean-Est	Lac-St-Jean-Ouest	
	Forage seed production, 1960,[1] all farms:										
1	*All farms reporting any*	*No.*	*44*	*45*	*61*	*49*	*11*	*72*	*10*	*62*	*139*
2	Alfalfa	lb.	1,890	175	50	1,005	—	175	75	100	—
3	*All farms reporting*	*No.*	*13*	*1*	*1*	*6*	—	*2*	*1*	*1*	—
4	Alsike	lb.	1,005	909	760	800	1,300	7,437	725	6,712	20
5	*All farms reporting*	*No.*	*2*	*3*	*2*	*4*	*1*	*34*	*3*	*31*	*1*
6	Brome grass	lb.	—	—	—	—	—	—	—	—	—
7	*All farms reporting*	*No.*	—	—	—	—	—	—	—	—	—
8	Creeping red fescue	lb.	—	—	—	—	—	—	—	—	—
9	*All farms reporting*	*No.*	—	—	—	—	—	—	—	—	—
10	Crested wheat grass	lb.	—	—	—	—	—	—	—	—	—
11	*All farms reporting*	*No.*	—	—	—	—	—	—	—	—	—
12	Kentucky blue grass	lb.	—	—	—	—	—	100	—	100	—
13	*All farms reporting*	*No.*	—	—	—	—	—	*1*	—	*1*	—
14	Meadow fescue	lb.	—	—	—	—	—	—	—	—	1,000
15	*All farms reporting*	*No.*	—	—	—	—	—	—	—	—	*1*
16	Red clover	lb.	5,240	7,780	13,095	3,235	115	5,127	975	4,152	5,995
17	*All farms reporting*	*No.*	*17*	*16*	*18*	*25*	*2*	*26*	*6*	*20*	*12*
18	Sweet clover	lb.	—	—	—	23	—	80	—	80	—
19	*All farms reporting*	*No.*	—	—	—	*1*	—	*2*	—	*2*	—
20	Timothy	lb.	10,525	27,297	95,354	4,430	3,150	11,816	3,710	8,106	270,790
21	*All farms reporting*	*No.*	*29*	*36*	*52*	*26*	*10*	*29*	*7*	*22*	*136*
22	Other	lb.	100	—	—	20	—	400	—	400	—
23	*All farms reporting*	*No.*	*1*	—	—	*1*	—	*3*	—	*3*	—
	Grass silage, 1961, all farms:										
24	Tons of grass silage, 1961	ton	3,150	3,905	7,609	2,446	2,060	3,344	1,004	2,340	—
25	*All farms reporting*	*No.*	*40*	*35*	*25*	*20*	*38*	*32*	*12*	*20*	—

[1] June 1, 1960 to May 31, 1961.

TABLE 27. All census farms — dairy products, May 1961, by county — Continued

No.	Item	Unit	Huntingdon	Iberville	Joliette	Kamouraska	Labelle	Lac-St-Jean			Laprairie
								Total	Lac-St-Jean-Est	Lac-St-Jean-Ouest	
	DAIRY PRODUCTS, MAY 1961										
1	**Total milk production, all farms**	lb.	9,197,990	8,172,460	8,954,520	9,423,870	5,996,360	18,916,600	7,504,350	11,412,250	2,820,720
2	*All farms reporting milk production*	*No.*	*818*	*620*	*1,147*	*1,375*	*960*	*2,599*	*869*	*1,730*	*345*
	Sale of milk and cream, all farms:										
3	Milk sold	lb.	7,856,940	7,666,840	4,750,780	2,176,360	549,910	13,315,650	5,935,880	7,379,770	2,464,700
4	*All farms reporting*	*No.*	*739*	*577*	*575*	*521*	*105*	*1,989*	*773*	*1,216*	*268*
5	Cream sold	lb.	59,780	11,500	360,560	590,230	490,800	289,060	58,920	230,140	15,550
6	*All farms reporting*	*No.*	*114*	*16*	*571*	*1,042*	*833*	*847*	*226*	*621*	*55*
	Home use of milk and cream, all farms:										
7	Butter made	lb.	200	80	490	970	780	2,810	1,430	1,380	70
8	*All farms reporting*	*No.*	*14*	*6*	*39*	*46*	*42*	*77*	*27*	*50*	*5*
9	Used in households	lb.	177,840	166,490	240,460	340,760	243,070	732,950	256,500	476,450	66,050
10	*All farms reporting*	*No.*	*782*	*609*	*1,037*	*1,310*	*877*	*2,494*	*829*	*1,665*	*304*
11	Fed to livestock	lb.	560,380	222,280	348,130	985,450	279,080	1,912,180	687,470	1,224,710	132,860
12	*All farms reporting*	*No.*	*522*	*278*	*332*	*847*	*309*	*1,884*	*629*	*1,255*	*142*
13	Cows milked yesterday	"	11,529	10,165	12,715	15,214	9,358	34,089	13,238	20,851	3,752
14	Milk produced yesterday	lb.	340,189	302,088	387,765	368,411	258,483	792,893	317,017	475,876	107,870

TABLEAU 26. Toutes les fermes de recensement — production de semences fourragères, 1960[1], et herbages d'ensilage, 1961, par comté — suite

L'Assomption	Lévis	L'Islet	Lotbinière	Maskinongé	Matane			Unité	Détail	N°
					Total	Matane	Matapédia			
									Production de semences fourragères, 1960[1], toutes fermes:	
113	*3*	*121*	*58*	*82*	*4*	—	*4*	*nomb.*	*Toutes fermes déclarant*	1
230	—	555	810	—	300	—	300	liv.	Luzerne	2
2	—	*5*	*2*	—	*1*	—	*1*	*nomb.*	*Toutes fermes déclarant*	3
1,780	34	1,278	240	25	220	—	220	liv.	Trèfle d'alsike	4
4	*1*	*11*	*6*	*1*	*2*	—	*2*	*nomb.*	*Toutes fermes déclarant*	5
—	—	—	—	—	400	—	400	liv.	Brome	6
—	—	—	—	—	*1*	—	*1*	*nomb.*	*Toutes fermes déclarant*	7
—	—	—	—	—	—	—	—	liv.	Fétuque rouge	8
—	—	—	—	—	—	—	—	*nomb.*	*Toutes fermes déclarant*	9
—	—	—	—	—	—	—	—	liv.	Agropyre	10
—	—	—	—	—	—	—	—	*nomb.*	*Toutes fermes déclarant*	11
—	—	—	—	—	112	—	112	liv.	Pâturin bleu du Kentucky	12
—	—	—	—	—	*1*	—	*1*	*nomb.*	*Toutes fermes déclarant*	13
—	—	—	—	400	—	—	—	liv.	Fétuque élevée	14
—	—	—	—	*1*	—	—	—	*nomb.*	*Toutes fermes déclarant*	15
24,660	734	8,177	1,746	9,866	100	—	100	liv.	Trèfle rouge	16
40	*3*	*74*	*20*	*30*	*1*	—	*1*	*nomb.*	*Toutes fermes déclarant*	17
1,800	—	—	—	600	—	—	—	liv.	Trèfle d'odeur	18
2	—	—	—	*1*	—	—	—	*nomb.*	*Toutes fermes déclarant*	19
160,642	34	7,990	9,227	37,693	12,500	—	12,500	liv.	Mil	20
90	*1*	*74*	*45*	*66*	*4*	—	*4*	*nomb.*	*Toutes fermes déclarant*	21
2,500	—	300	—	—	—	—	—	liv.	Autres	22
2	—	*1*	—	—	—	—	—	*nomb.*	*Toutes fermes déclarant*	23
									Herbages d'ensilage, 1961, toutes fermes:	
2,947	1,488	1,671	4,601	400	2,106	615	1,491	tonne	Tonnes d'herbages d'ensilage, 1961	24
41	*21*	*38*	*69*	*7*	*28*	*8*	*20*	*nomb.*	*Toutes fermes déclarant*	25

[1] 1er juin 1960 au 31 mai 1961.

TABLEAU 27. Toutes les fermes de recensement — produits laitiers, mai 1961, par comté — suite

L'Assomption	Lévis	L'Islet	Lotbinière	Maskinongé	Matane			Unité	Détail	N°
					Total	Matane	Matapédia			
									PRODUITS LAITIERS, MAI 1961	
6,900,800	**5,296,450**	**5,421,890**	**16,056,170**	**7,392,720**	**11,936,130**	**4,075,090**	**7,861,040**	liv.	**Production totale de lait, toutes fermes**	1
822	*770*	*1,243*	*2,253*	*896*	*2,467*	*896*	*1,571*	*nomb.*	*Toutes fermes déclarant une production de lait.*	2
									Ventes de lait et de crème, toutes fermes:	
4,906,100	2,915,010	1,387,120	7,738,280	4,800,420	3,195,370	1,985,260	1,210,110	liv.	Lait vendu	3
508	*493*	*486*	*1,185*	*661*	*701*	*430*	*271*	*nomb.*	*Toutes fermes déclarant*	4
158,690	173,500	271,230	673,770	190,900	686,400	145,600	540,800	liv.	Crème vendue	5
276	*357*	*878*	*1,121*	*350*	*1,637*	*413*	*1,224*	*nomb.*	*Toutes fermes déclarant*	6
									Consommation domestique de lait et de crème, toutes fermes:	
280	740	2,590	610	530	3,180	1,570	1,610	liv.	Beurre fabriqué	7
21	*18*	*128*	*41*	*17*	*138*	*56*	*82*	*nomb.*	*Toutes fermes déclarant*	8
185,570	188,030	278,790	513,240	177,300	569,280	202,880	366,400	liv.	Consommé par les ménages	9
774	*719*	*1,181*	*2,124*	*836*	*2,236*	*796*	*1,440*	*nomb.*	*Toutes fermes déclarant*	10
216,590	442,070	986,920	1,056,550	493,990	1,239,270	394,590	844,680	liv.	Donné aux bestiaux	11
219	*404*	*810*	*1,042*	*527*	*1,414*	*483*	*931*	*nomb.*	*Toutes fermes déclarant*	12
9,151	8,421	9,056	23,718	10,111	21,193	7,227	13,966	"	Vaches traites hier	13
283,985	217,143	214,950	688,233	314,491	473,697	160,371	313,326	liv.	Production de lait hier	14

TABLE 26. All census farms — forage seed production, 1960,[1] and grass silage, 1961, by county — Continued

No.	Item	Unit	Mégantic	Missisquoi	Montcalm	Montmagny	Montmorency		
							Total	Montmorency No. 1	Montmorency No. 2 (Ile-d'Orléans)
	Forage seed production, 1960,[1] all farms:								
1	*All farms reporting any*	*No.*	*5*	*38*	*49*	*7*	*5*	*3*	*2*
2	Alfalfa	lb.	—	40	250	—	—	—	—
3	*All farms reporting*	*No.*	—	*2*	*2*	—	—	—	—
4	Alsike	lb.	600	65	—	—	50	50	—
5	*All farms reporting*	*No.*	*1*	*2*	—	—	*1*	*1*	—
6	Brome grass	lb.	—	40	—	—	—	—	—
7	*All farms reporting*	*No.*	—	*2*	—	—	—	—	—
8	Creeping red fescue	lb.	—	—	—	—	—	—	—
9	*All farms reporting*	*No.*	—	—	—	—	—	—	—
10	Crested wheat grass	lb.	—	—	—	—	—	—	—
11	*All farms reporting*	*No.*	—	—	—	—	—	—	—
12	Kentucky blue grass	lb.	—	—	—	—	—	—	—
13	*All farms reporting*	*No.*	—	—	—	—	—	—	—
14	Meadow fescue	lb.	—	—	—	—	—	—	—
15	*All farms reporting*	*No.*	—	—	—	—	—	—	—
16	Red clover	lb.	650	3,524	1,915	250	58	58	—
17	*All farms reporting*	*No.*	*2*	*17*	*5*	*2*	*2*	*2*	—
18	Sweet clover	lb.	—	10	—	—	—	—	—
19	*All farms reporting*	*No.*	—	*1*	—	—	—	—	—
20	Timothy	lb.	1,800	14,470	78,780	940	303	73	230
21	*All farms reporting*	*No.*	*3*	*27*	*45*	*6*	*4*	*2*	*2*
22	Other	lb.	185	85	—	—	113	113	—
23	*All farms reporting*	*No.*	*2*	*2*	—	—	*2*	*2*	—
	Grass silage, 1961, all farms:								
24	Tons of grass silage, 1961	ton	3,929	10,406	940	1,486	1,145	910	235
25	*All farms reporting*	*No.*	*51*	*100*	*16*	*27*	*11*	*5*	*6*

[1] June 1, 1960 to May 31, 1961.

TABLE 27. All census farms — dairy products, May 1961, by county — Continued

No.	Item	Unit	Mégantic	Missisquoi	Montcalm	Montmagny	Montmorency		
							Total	Montmorency No. 1	Montmorency No. 2 (Ile-d'Orléans)
	DAIRY PRODUCTS, MAY 1961								
1	**Total milk production, all farms**	**lb.**	**13,310,500**	**11,833,250**	**5,603,680**	**5,302,380**	**3,322,910**	**1,537,200**	**1,785,710**
2	*All farms reporting milk production*	*No.*	*1,830*	*954*	*808*	*1,073*	*716*	*388*	*328*
	Sale of milk and cream, all farms:								
3	Milk sold	lb.	6,491,880	10,840,030	4,083,750	1,594,400	1,764,450	517,860	1,246,590
4	*All farms reporting*	*No.*	*851*	*893*	*593*	*491*	*361*	*123*	*238*
5	Cream sold	lb.	542,550	19,920	107,820	263,060	111,990	79,500	32,490
6	*All farms reporting*	*No.*	*1,044*	*23*	*248*	*770*	*336*	*251*	*85*
	Home use of milk and cream, all farms:								
7	Butter made	lb.	1,010	80	820	1,090	1,040	980	60
8	*All farms reporting*	*No.*	*50*	*5*	*55*	*45*	*41*	*37*	*4*
9	Used in households	lb.	398,910	241,800	148,490	233,650	175,940	96,970	78,970
10	*All farms reporting*	*No.*	*1,673*	*916*	*730*	*1,005*	*661*	*352*	*309*
11	Fed to livestock	lb.	973,020	550,430	273,810	821,160	239,020	105,210	133,810
12	*All farms reporting*	*No.*	*990*	*580*	*331*	*649*	*210*	*88*	*122*
13	Cows milked yesterday	"	20,706	15,919	7,999	9,336	5,654	2,845	2,809
14	Milk produced yesterday	lb.	574,234	437,079	254,533	216,256	138,959	65,246	73,713

TABLEAU 26. Toutes les fermes de recensement — production de semences fourragères, 1960[1], et herbages d'ensilage, 1961, par comté — suite

Montréal & Jésus Islands — Îles			Napierville	Nicolet	Papineau	Pontiac	Unité	Détail	N°
Total	Montréal Island — Île	Jésus Island — Île							
								Production de semences fourragères, 1960[1], toutes fermes:	
7	*3*	*4*	*32*	*76*	*118*	*127*	*nomb.*	*Toutes fermes déclarant*	1
150	—	150	—	—	1,205	9,180	liv.	Luzerne	2
1	—	*1*	—	—	*5*	*25*	*nomb.*	*Toutes fermes déclarant*	3
—	—	—	—	35	825	110	liv.	Trèfle d'alsike	4
—	—	—	—	*2*	*2*	*1*	*nomb.*	*Toutes fermes déclarant*	5
—	—	—	—	—	—	500	liv.	Brome	6
—	—	—	—	—	—	*1*	*nomb.*	*Toutes fermes déclarant*	7
—	—	—	—	80	—	—	liv.	Fétuque rouge	8
—	—	—	—	*1*	—	—	*nomb.*	*Toutes fermes déclarant*	9
—	—	—	—	—	—	—	liv.	Agropyre	10
—	—	—	—	—	—	—	*nomb.*	*Toutes fermes déclarant*	11
—	—	—	—	—	—	—	liv.	Pâturin bleu du Kentucky	12
—	—	—	—	—	—	—	*nomb.*	*Toutes fermes déclarant*	13
—	—	—	—	—	—	—	liv.	Fétuque élevée	14
—	—	—	—	—	—	—	*nomb.*	*Toutes fermes déclarant*	15
1,550	1,550	—	1,875	2,965	14,970	18,962	liv.	Trèfle rouge	16
2	*2*	—	*4*	*18*	*51*	*38*	*nomb.*	*Toutes fermes déclarant*	17
—	—	—	—	410	150	1,660	liv.	Trèfle d'odeur	18
—	—	—	—	*2*	*1*	*3*	*nomb.*	*Toutes fermes déclarant*	19
21,000	13,200	7,800	35,325	27,540	38,001	74,590	liv.	Mil	20
6	*2*	*4*	*31*	*61*	*88*	*86*	*nomb.*	*Toutes fermes déclarant*	21
—	—	—	—	775	—	500	liv.	Autres	22
—	—	—	—	*3*	—	*1*	*nomb.*	*Toutes fermes déclarant*	23
								Herbages d'ensilage, 1961, toutes fermes:	
773	550	223	130	4,279	3,607	869	tonne	Tonnes d'herbages d'ensilage, 1961	24
10	*4*	*6*	*2*	*64*	*46*	*16*	*nomb.*	*Toutes fermes déclarant*	25

[1] 1er juin 1960 au 31 mai 1961.

TABLEAU 27. Toutes les fermes de recensement — produits laitiers, mai 1961, par comté — suite

Montréal & Jésus Islands — Îles			Napierville	Nicolet	Papineau	Pontiac	Unité	Détail	N°
Total	Montréal Island — Île	Jésus Island — Île							
								PRODUITS LAITIERS, MAI 1961	
999,090	**438,470**	**560,620**	**3,620,650**	**24,465,920**	**8,583,130**	**5,641,190**	**liv.**	**Production totale de lait, toutes fermes**	1
123	*36*	*87*	*552*	*2,428*	*1,176*	*875*	*nomb.*	*Toutes fermes déclarant une production de lait*	2
								Ventes de lait et de crème, toutes fermes:	
872,540	387,980	484,560	3,260,350	21,460,860	1,408,530	1,273,710	liv.	Lait vendu	3
74	*22*	*52*	*507*	*2,247*	*198*	*138*	*nomb.*	*Toutes fermes déclarant*	4
6,440	3,030	3,410	6,400	118,190	647,870	380,130	liv.	Crème vendue	5
29	*14*	*15*	*22*	*169*	*975*	*683*	*nomb.*	*Toutes fermes déclarant*	6
								Consommation domestique de lait et de crème, toutes fermes:	
50	30	20	250	320	1,510	2,150	liv.	Beurre fabriqué	7
3	*2*	*1*	*16*	*21*	*76*	*95*	*nomb.*	*Toutes fermes*	8
38,610	10,050	28,560	105,290	464,430	210,140	161,790	liv.	Consommé par les ménages	9
109	*28*	*81*	*480*	*2,227*	*1,049*	*797*	*nomb.*	*Toutes fermes déclarant*	10
22,360	9,440	12,920	185,170	1,351,110	453,640	355,970	liv.	Donné aux bestiaux	11
25	*7*	*18*	*156*	*1,300*	*436*	*376*	*nomb.*	*Toutes fermes déclarant*	12
1,206	440	766	5,172	33,232	12,636	8,124	"	Vaches traites hier	13
35,593	14,096	21,497	139,876	1,044,629	360,404	257,505	liv.	Production de lait hier	14

TABLE 26. All census farms — forage seed production, 1960,[1] and grass silage, 1961, by county — Continued

No.	Item	Unit	Portneuf	Québec	Richelieu	Richmond	Rimouski	Rouville
	Forage seed production, 1960,[1] all farms:							
1	*All farms reporting any*	*No.*	*11*	*3*	*12*	*26*	*11*	*23*
2	Alfalfa	lb.	–	–	–	–	700	–
3	*All farms reporting*	*No.*	–	–	–	–	*2*	–
4	Alsike	lb.	341	–	500	90	2	–
5	*All farms reporting*	*No.*	*2*	–	*1*	*2*	*1*	–
6	Brome grass	lb.	–	–	–	–	–	–
7	*All farms reporting*	*No.*	–	–	–	–	–	–
8	Creeping red fescue	lb.	–	–	–	–	–	–
9	*All farms reporting*	*No.*	–	–	–	–	–	–
10	Crested wheat grass	lb.	–	–	–	–	–	–
11	*All farms reporting*	*No.*	–	–	–	–	–	–
12	Kentucky blue grass	lb.	–	–	–	–	–	–
13	*All farms reporting*	*No.*	–	–	–	–	–	–
14	Meadow fescue	lb.	–	–	–	–	–	–
15	*All farms reporting*	*No.*	–	–	–	–	–	–
16	Red clover	lb.	746	320	–	2,225	1,070	3,680
17	*All farms reporting*	*No.*	*5*	*2*	–	*15*	*5*	*4*
18	Sweet clover	lb.	–	–	–	100	–	–
19	*All farms reporting*	*No.*	–	–	–	*1*	–	–
20	Timothy	lb.	1,105	676	10,975	5,790	950	14,585
21	*All farms reporting*	*No.*	*6*	*3*	*12*	*18*	*6*	*21*
22	Other	lb.	1,500	–	–	100	–	25
23	*All farms reporting*	*No.*	*1*	–	–	*1*	–	*1*
	Grass silage, 1961, all farms:							
24	Tons of grass silage, 1961	ton	2,835	919	1,058	7,301	2,395	7,453
25	*All farms reporting*	*No.*	*42*	*9*	*16*	*69*	*33*	*91*

[1] June 1, 1960 to May 31, 1961.

TABLE 27. All census farms — dairy products, May 1961, by county — Continued

No.	Item	Unit	Portneuf	Québec	Richelieu	Richmond	Rimouski	Rouville
	DAIRY PRODUCTS, MAY 1961							
1	**Total milk production, all farms**	**lb.**	**11,530,740**	**1,683,830**	**6,477,040**	**12,120,980**	**10,885,780**	**10,405,150**
2	*All farms reporting milk production*	*No.*	*1,774*	*333*	*772*	*1,111*	*2,037*	*911*
	Sale of milk and cream, all farms:							
3	Milk sold	lb.	9,215,130	1,355,250	5,310,820	10,595,150	3,337,240	9,765,080
4	*All farms reporting*	*No.*	*1,482*	*209*	*695*	*991*	*691*	*892*
5	Cream sold	lb.	100,270	17,040	52,700	44,140	572,700	540
6	*All farms reporting*	*No.*	*278*	*86*	*141*	*104*	*1,455*	*3*
	Home use of milk and cream, all farms:							
7	Butter made	lb.	750	520	200	400	2,430	160
8	*All farms reporting*	*No.*	*40*	*26*	*10*	*20*	*102*	*13*
9	Used in households	lb.	346,150	87,900	142,840	275,050	471,530	218,140
10	*All farms reporting*	*No.*	*1,619*	*317*	*689*	*1,043*	*1,913*	*856*
11	Fed to livestock	lb.	949,410	58,430	492,260	799,450	1,298,770	413,190
12	*All farms reporting*	*No.*	*959*	*73*	*448*	*741*	*1,251*	*396*
13	Cows milked yesterday	"	18,372	2,377	9,237	17,158	18,266	13,467
14	Milk produced yesterday	lb.	470,114	64,436	274,859	488,300	421,142	401,724

TABLEAU 26. Toutes les fermes de recensement — production de semences fourragères, 1960[1], et herbages d'ensilage, 1961, par comté — suite

Saguenay	Shefford	Sherbrooke	Soulanges	Stanstead	St-Hyacinthe	Unité	Détail	N°
							Production de semences fourragères, 1960[1], toutes fermes:	
2	43	3	143	20	14	*nomb.*	*Toutes fermes déclarant*	1
1,000	–	–	3,000	300	–	liv.	Luzerne	2
1	–	–	*8*	*1*	–	*nomb.*	*Toutes fermes déclarant*	3
100	–	–	550	–	–	liv.	Trèfle d'alsike	4
1	–	–	*2*	–	–	*nomb.*	*Toutes fermes déclarant*	5
–	–	–	–	–	–	liv.	Brome	6
–	–	–	–	–	–	*nomb.*	*Toutes fermes déclarant*	7
–	–	–	–	–	–	liv.	Fétuque rouge	8
–	–	–	–	–	–	*nomb.*	*Toutes fermes déclarant*	9
–	–	–	–	–	–	liv.	Agropyre	10
–	–	–	–	–	–	*nomb.*	*Toutes fermes déclarant*	11
–	–	–	–	–	–	liv.	Pâturin bleu du Kentucky	12
–	–	–	–	–	–	*nomb.*	*Toutes fermes déclarant*	13
–	2	–	–	–	–	liv.	Fétuque élevée	14
–	*1*	–	–	–	–	*nomb.*	*Toutes fermes déclarant*	15
–	2,300	64	23,630	2,635	2,570	liv.	Trèfle rouge	16
–	*4*	*2*	*52*	*11*	*2*	*nomb.*	*Toutes fermes déclarant*	17
–	60	–	2,150	56	–	liv.	Trèfle d'odeur	18
–	*1*	–	*2*	*1*	–	*nomb.*	*Toutes fermes déclarant*	19
–	66,942	164	166,597	5,805	9,050	liv.	Mil	20
–	*41*	*3*	*119*	*15*	*12*	*nomb.*	*Toutes fermes déclarant*	21
15	–	50	2,100	–	–	liv.	Autres	22
1	–	*1*	*2*	–	–	*nomb.*	*Toutes fermes déclarant*	23
							Herbages d'ensilage, 1961, toutes fermes:	
50	6,162	4,813	370	3,998	5,344	tonne	Tonnes d'herbages d'ensilage, 1961	24
1	*91*	*40*	*5*	*49*	*70*	*nomb.*	*Toutes fermes déclarant*	25

[1] 1er juin 1960 au 31 mai 1961.

TABLEAU 27. Toutes les fermes de recensement — produits laitiers, mai 1961, par comté — suite

Saguenay	Shefford	Sherbrooke	Soulanges	Stanstead	St-Hyacinthe	Unité	Détail	N°
							PRODUITS LAITIERS, MAI 1961	
594,240	**18,265,510**	**3,635,680**	**4,454,610**	**10,448,050**	**12,646,370**	**liv.**	**Production totale de lait, toutes fermes**	1
152	*1,551*	*373*	*499*	*891*	*1,137*	*nomb.*	*Toutes fermes déclarant une production de lait*	2
							Ventes de lait et de crème, toutes fermes:	
117,030	15,807,930	3,228,440	3,076,970	7,345,400	11,706,710	liv.	Lait vendu	3
37	*1,435*	*334*	*349*	*620*	*1,126*	*nomb.*	*Toutes fermes déclarant*	4
35,660	113,730	8,110	104,380	231,000	7,340	liv.	Crème vendue	5
87	*160*	*18*	*181*	*243*	*78*	*nomb.*	*Toutes fermes déclarant*	6
							Consommation domestique de lait et de crème, toutes fermes:	
700	380	60	200	380	190	liv.	Beurre fabriqué	7
27	*19*	*4*	*10*	*22*	*14*	*nomb.*	*Toutes fermes déclarant*	8
34,520	310,560	78,540	94,270	197,240	245,660	liv.	Consommé par les ménages	9
141	*1,429*	*342*	*452*	*845*	*1,047*	*nomb.*	*Toutes fermes déclarant*	10
69,620	1,000,890	245,750	235,570	587,130	617,490	liv.	Donné aux bestiaux	11
77	*854*	*225*	*215*	*467*	*631*	*nomb.*	*Toutes fermes déclarant*	12
1,113	27,523	5,345	5,457	14,779	15,534	"	Vaches traites hier	13
25,763	740,225	145,263	183,165	412,697	518,953	liv.	Production de lait hier	14

TABLE 26. All census farms — forage seed production, 1960,[1] and grass silage, 1961, by county — Concluded

No.	Item	Unit	St-Jean	St-Maurice	Témis-camingue	Témiscouata		
						Total	Rivière-du-Loup	Témiscouata
	Forage seed production, 1960,[1] all farms:							
1	*All farms reporting any*	*No.*	*84*	*20*	*306*	*20*	*15*	*5*
2	Alfalfa	lb.	150	5	450	300	300	—
3	*All farms reporting*	*No.*	*1*	*1*	*1*	*1*	*1*	—
4	Alsike	lb.	—	50	3,925	145	45	100
5	*All farms reporting*	*No.*	—	*1*	*15*	*3*	*2*	*1*
6	Brome grass	lb.	—	—	—	—	—	—
7	*All farms reporting*	*No.*	—	—	—	—	—	—
8	Creeping red fescue	lb.	—	—	—	—	—	—
9	*All farms reporting*	*No.*	—	—	—	—	—	—
10	Crested wheat grass	lb.	—	—	—	—	—	—
11	*All farms reporting*	*No.*	—	—	—	—	—	—
12	Kentucky blue grass	lb.	—	—	—	—	—	—
13	*All farms reporting*	*No.*	—	—	—	—	—	—
14	Meadow fescue	lb.	—	—	2,600	—	—	—
15	*All farms reporting*	*No.*	—	—	*1*	—	—	—
16	Red clover	lb.	2,150	2,180	22,285	4,290	4,290	—
17	*All farms reporting*	*No.*	*5*	*5*	*52*	*7*	*7*	—
18	Sweet clover	lb.	—	—	680	10	10	—
19	*All farms reporting*	*No.*	—	—	*3*	*1*	*1*	—
20	Timothy	lb.	143,627	8,260	451,487	2,350	1,025	1,325
21	*All farms reporting*	*No.*	*80*	*17*	*288*	*14*	*10*	*4*
22	Other	lb.	—	150	400	400	400	—
23	*All farms reporting*	*No.*	—	*1*	*2*	*1*	*1*	—
	Grass silage, 1961, all farms:							
24	Tons of grass silage, 1961	ton	792	1,798	791	2,338	1,808	530
25	*All farms reporting*	*No.*	*8*	*24*	*15*	*43*	*30*	*13*

[1] June 1, 1960 to May 31, 1961.

TABLE 27. All census farms — dairy products, May 1961, by county — Concluded

No.	Item	Unit	St-Jean	St-Maurice	Témis-camingue	Témiscouata		
						Total	Rivière-du-Loup	Témiscouata
	DAIRY PRODUCTS, MAY 1961							
1	**Total milk production, all farms**	**lb.**	**4,998,370**	**6,235,130**	**9,415,040**	**17,489,280**	**12,321,620**	**5,167,660**
2	*All farms reporting milk production*	*No.*	*453*	*847*	*1,351*	*2,963*	*1,745*	*1,218*
	Sale of milk and cream, all farms:							
3	Milk sold	lb.	4,556,990	3,937,590	1,471,430	2,029,700	1,642,840	386,860
4	*All farms reporting*	*No.*	*412*	*553*	*221*	*507*	*356*	*151*
5	Cream sold	lb.	11,160	184,770	707,390	1,321,880	921,140	400,740
6	*All farms reporting*	*No.*	*23*	*316*	*1,104*	*2,492*	*1,495*	*997*
	Home use of milk and cream, all farms:							
7	Butter made	lb.	60	290	1,250	3,310	1,190	2,120
8	*All farms reporting*	*No.*	*5*	*21*	*75*	*142*	*33*	*109*
9	Used in households	lb.	95,940	159,420	325,710	633,580	374,210	259,370
10	*All farms reporting*	*No.*	*410*	*748*	*1,210*	*2,687*	*1,551*	*1,136*
11	Fed to livestock	lb.	232,730	285,190	519,760	1,542,740	1,072,630	470,110
12	*All farms reporting*	*No.*	*229*	*328*	*615*	*1,643*	*1,030*	*613*
13	Cows milked yesterday	"	6,356	8,345	14,507	29,801	20,424	9,377
14	Milk produced yesterday	lb.	181,713	247,734	396,012	710,111	482,136	227,975

TABLEAU 26. Toutes les fermes de recensement — production de semences fourragères, 1960[1], et herbages d'ensilage, 1961, par comté — fin

Terrebonne	Vaudreuil	Verchères	Wolfe	Yamaska	Unité	Détail	N°
						Production de semences fourragères, 1960[1], toutes fermes:	
52	*89*	*110*	*6*	*40*	*nomb.*	*Toutes fermes déclarant*	1
200	785	872	—	200	liv.	Luzerne	2
2	*5*	*4*	—	*1*	*nomb.*	*Toutes fermes déclarant*	3
650	630	25	—	100	liv.	Trèfle d'alsike	4
3	*3*	*1*	—	*1*	*nomb.*	*Toutes fermes déclarant*	5
—	—	—	—	—	liv.	Brome	6
—	—	—	—	—	*nomb.*	*Toutes fermes déclarant*	7
—	—	—	—	—	liv.	Fétuque rouge	8
—	—	—	—	—	*nomb.*	*Toutes fermes déclarant*	9
—	—	—	—	—	liv.	Agropyre	10
—	—	—	—	—	*nomb.*	*Toutes fermes déclarant*	11
—	—	—	—	—	liv.	Pâturin bleu du Kentucky	12
—	—	—	—	—	*nomb.*	*Toutes fermes déclarant*	13
—	—	500	—	—	liv.	Fétuque élevée	14
—	—	*1*	—	—	*nomb.*	*Toutes fermes déclarant*	15
4,705	10,610	8,084	170	2,595	liv.	Trèfle rouge	16
15	*21*	*21*	*2*	*8*	*nomb.*	*Toutes fermes déclarant*	17
—	—	100	—	—	liv.	Trèfle d'odeur	18
—	—	*2*	—	—	*nomb.*	*Toutes fermes déclarant*	19
92,400	93,740	126,424	5,930	12,411	liv.	Mil	20
46	*76*	*94*	*4*	*32*	*nomb.*	*Toutes fermes déclarant*	21
—	—	115	—	—	liv.	Autres	22
—	—	*2*	—	—	*nomb.*	*Toutes fermes déclarant*	23
						Herbages d'ensilage, 1961, toutes fermes:	
1,635	2,635	1,410	1,370	2,829	tonne	Tonnes d'herbages d'ensilage, 1961	24
23	*32*	*18*	*26*	*45*	*nomb.*	*Toutes fermes déclarant*	25

[1] 1er juin 1960 au 31 mai 1961.

TABLEAU 27. Toutes les fermes de recensement — produits laitiers, mai 1961, par comté — fin

Terrebonne	Vaudreuil	Verchères	Wolfe	Yamaska	Unité	Détail	N°
						PRODUITS LAITIERS, MAI 1961	
3,360,160	**5,191,410**	**7,618,020**	**9,824,750**	**15,643,210**	**liv.**	**Production totale de lait,** toutes fermes	1
609	*528*	*722*	*1,181*	*1,335*	*nomb.*	*Toutes fermes déclarant une production de lait*	2
						Ventes de lait et de crème, toutes fermes:	
2,223,830	3,941,500	7,041,530	7,469,710	14,128,480	liv.	Lait vendu	3
250	*382*	*679*	*1,002*	*1,310*	*nomb.*	*Toutes fermes déclarant*	4
76,480	89,880	5,650	119,510	10,170	liv.	Crème vendue	5
251	*141*	*17*	*259*	*37*	*nomb.*	*Toutes fermes déclarant*	6
						Consommation domestique de lait et de crème, toutes fermes:	
950	330	290	500	570	liv.	Beurre fabriqué	7
34	*8*	*15*	*25*	*15*	*nomb.*	*Toutes fermes déclarant*	8
151,180	83,290	187,430	237,820	286,040	liv.	Consommé par les ménages	9
560	*458*	*678*	*1,087*	*1,238*	*nomb.*	*Toutes fermes déclarant*	10
198,030	260,170	325,660	911,340	1,112,550	liv.	Donné aux bestiaux	11
179	*283*	*351*	*771*	*973*	*nomb.*	*Toutes fermes déclarant*	12
5,057	6,498	9,397	15,642	19,892	"	Vaches traites hier	13
142,664	211,179	298,701	416,899	647,972	liv.	Production de lait hier	14

TABLE 28. All census farms — population, operators, tenure, area and use of farm land, 1961, by subdivision

(Note: Data for commercial farms by subdivision are also available.)

No.	Subdivision	Population on all farms — Population de toutes les fermes	Operators — Exploitants				
			Total	Owner — Propriétaire	Manager — Gérant	Tenant — Locataire	Part owner, part tenant — Mi-propriétaire, mi-locataire
		number — nombre					
1	**QUÉBEC**	**585,485**	**95,777**	**87,669**	**349**	**1,253**	**6,506**
2	**Abitibi**	**22,435**	**3,439**	**3,100**	**8**	**22**	**309**
3	Amos-E.	560	97	82	1	1	13
4	Amos-O. — W.	443	61	59	—	—	2
5	Authier	304	53	43	—	—	10
6	Belcourt	91	20	19	—	—	1
7	Clermont	298	50	45	—	—	5
8	Clerval	522	85	61	—	14	10
9	Colombourg	636	101	86	1	1	13
10	Fiedmont & Barraute	487	89	83	—	—	6
11	Lac-Lemoine	16	3	3	—	—	—
12	La Motte	378	58	52	—	—	6
13	Landrienne	339	43	32	—	—	11
14	La Reine	484	72	55	—	—	17
15	La Sarre	704	115	95	—	—	20
16	Launay	168	28	20	—	—	8
17	Normétal	69	10	10	—	—	—
18	Palmarolle	896	133	108	—	—	25
19	Poularies	812	133	122	—	—	11
20	Privat	28	3	—	—	—	3
21	Roquemaure	886	120	111	—	—	9
22	Royal-Roussillon-de-Macamic	857	133	118	1	1	13
23	St-Félix-de-Dalquier	308	43	40	—	—	3
24	Ste-Germaine-Boulé	871	129	106	—	1	22
25	Ste-Hélène-de-Mancebourg	411	56	55	1	—	—
26	St-Jacques-de-Dupuy	654	95	88	—	—	7
27	St-Janvier	530	86	79	—	—	7
28	St-Lambert	235	38	35	—	—	3
29	St-Laurent	401	69	59	—	—	10
30	St-Marc-de-Figuery	420	73	66	1	—	6
31	St-Mathieu	310	43	37	—	—	6
32	Senneterre	306	46	43	—	—	3
33	Taschereau	466	71	64	—	—	7
34	Trécesson	435	74	66	2	—	6
35	Val-St-Gilles	134	24	24	—	—	—
36	*Unorganized — Non organisé*	*6,774*	*998*	*949*	*1*	*4*	*44*
37	Hébécourt (partie — part), Montbray, Duparquet (partie — part) & Duprat	155	27	27	—	—	—
38	Destor (partie — part), Aiguebelle & Manneville	741	85	81	—	—	4
39	Dufresnoy	551	85	85	—	—	—
40	Clériçy	703	108	105	—	—	3
41	Villemontel (partie — part), Preissac & La Pause	901	146	139	—	—	7
42	Bousquet, Cadillac, Malartic (partie — part), Fournière, Surimau & Montanier	239	34	30	—	—	4
43	La Motte (partie — part), La Corne (partie — part), Vassan, Senneville & Bourlamaque	995	163	149	—	2	12
44	Dubuisson (partie — part)	127	14	13	1	—	—
45	Pascalis & Louvicourt	54	13	12	—	1	—
46	Chazel (partie — part), Languedoc (partie — part), Guyenne, Berry, Béarn, Miniac, Desboues, Ligneris & Disson	1,370	180	168	—	1	11
47	Duverny (partie — part), La Morandière, Castagnier, Vassal, Colgny & Bernetz	441	64	63	—	—	1
48	Rochebaucourt	399	64	63	—	—	1
49	Other parts — Autres parties	98	15	14	—	—	1
50	Indian Reserves — Réserves indiennes	—	—	—	—	—	—
51	*Abitibi District*	*1,202*	*187*	*185*	—	—	2
52	Perron & Rousseau	1,165	183	181	—	—	2
53	Other parts — Autres parties	37	4	4	—	—	—
54	**Argenteuil**	**3,035**	**625**	**532**	**8**	**10**	**75**
55	Arundel	46	38	32	2	1	3
56	Chatham	844	169	140	1	5	23
57	Gore	24	6	6	—	—	—
58	Grenville	345	85	76	—	1	8
59	Harrington	215	48	47	—	—	1

[1] Includes area operated by manager.
[2] Includes field, vegetable, fruit and nursery crop land.

TABLEAU 28. Toutes les fermes de recensement — population, exploitants, mode d'occupation; superficie et utilisation de la terre agricole, 1961, par subdivision

(Nota: Les données relatives aux fermes commerciales par subdivision sont aussi disponibles.)

Area of all farm land — Superficie totale de la terre agricole			Use of all farm land — Utilisation de la terre agricole								
			Improved land — Terre défrichée					Unimproved land — Terre non défrichée			
Total area — Superficie totale	Area owned[1] — Superficie possédée[1]	Area rented — Superficie louée	Total	Under crops[2] — En culture[2]	Summer fallow — Jachères	Pasture — Pâturage	Other — Autre	Total	Woodland — Terre à bois	Other — Autre	N°
acres											
14,198,492	**13,581,603**	**616,889**	**7,864,176**	**5,213,302**	**46,344**	**2,312,950**	**291,580**	**6,334,316**	**4,501,305**	**1,833,011**	1
575,250	**540,038**	**35,212**	**269,216**	**179,356**	**1,949**	**73,720**	**14,191**	**306,034**	**95,362**	**210,672**	2
18,443	17,050	1,393	9,975	7,574	18	2,169	214	8,468	3,487	4,981	3
8,808	8,678	130	4,252	2,705	327	1,124	96	4,556	1,911	2,645	4
11,203	9,995	1,208	4,351	2,768	10	1,367	206	6,852	3,501	3,351	5
2,826	2,750	76	1,482	965	—	457	60	1,344	425	919	6
9,697	9,197	500	4,213	2,472	21	1,359	361	5,484	264	5,220	7
15,462	13,269	2,193	7,896	5,458	—	2,169	269	7,566	4,060	3,506	8
15,902	14,132	1,770	7,560	5,606	—	1,897	57	8,342	1,474	6,868	9
15,393	15,053	340	6,680	4,399	1	1,630	650	8,713	2,696	6,017	10
160	160	—	111	90	—	20	1	49	—	49	11
11,797	11,274	523	6,026	3,863	—	1,694	469	5,771	1,549	4,222	12
9,146	7,890	1,256	4,090	2,812	17	1,133	128	5,056	663	4,393	13
16,125	14,511	1,614	7,226	4,898	2	2,174	152	8,899	109	8,790	14
21,335	18,297	3,038	10,933	7,803	7	2,860	263	10,402	2,513	7,889	15
6,470	5,699	771	2,803	1,756	—	825	222	3,667	1,037	2,630	16
1,000	1,000	—	483	361	—	110	12	517	—	517	17
23,090	20,643	2,447	12,387	8,440	141	3,574	232	10,703	8,383	2,320	18
21,284	20,292	992	11,510	7,115	240	3,380	775	9,774	5,286	4,488	19
424	346	78	259	100	—	66	93	165	94	71	20
19,955	19,211	744	9,916	6,303	16	3,030	567	10,039	4,691	5,348	21
27,999	26,131	1,868	14,142	9,419	30	4,246	447	13,857	2,211	11,646	22
9,827	9,230	597	3,396	2,328	9	893	166	6,431	517	5,914	23
18,734	16,597	2,137	10,585	7,258	212	2,619	496	8,149	3,855	4,294	24
8,196	8,196	—	4,113	2,604	30	1,137	342	4,083	421	3,662	25
17,828	16,618	1,210	9,083	6,805	—	2,157	121	8,745	75	8,670	26
15,571	14,941	630	5,957	4,347	—	1,331	279	9,614	3,439	6,175	27
8,022	5,710	312	2,970	1,863	65	885	157	3,052	100	2,952	28
10,836	9,668	1,168	5,010	3,217	7	1,609	177	5,826	658	5,168	29
14,297	13,617	680	8,402	6,728	6	1,267	401	5,895	2,619	3,276	30
7,330	6,650	680	3,776	2,631	89	973	83	3,554	1,143	2,411	31
7,804	7,659	145	3,239	2,396	—	743	100	4,565	1,096	3,469	32
13,104	12,564	540	6,064	4,020	14	1,731	299	7,040	3,137	3,903	33
15,033	14,321	712	6,100	3,883	7	1,575	635	8,933	3,024	5,909	34
3,133	3,133	—	1,540	586	80	588	286	1,593	762	831	35
148,889	*143,729*	*5,160*	*63,998*	*41,144*	*570*	*19,598*	*2,686*	*84,891*	*29,782*	*55,109*	36
3,918	3,918	—	1,762	1,177	23	395	167	2,156	707	1,449	37
11,069	10,909	160	5,484	3,621	2	1,702	159	5,585	2,699	2,886	38
8,700	8,700	—	3,732	618	1	3,022	91	4,968	97	4,871	39
17,822	17,655	167	7,881	5,361	21	2,224	275	9,941	6,851	3,090	40
24,504	23,626	878	9,879	6,466	115	2,689	609	14,625	3,596	11,029	41
5,213	4,873	340	2,451	1,628	27	678	118	2,762	754	2,008	42
25,090	23,313	1,777	10,884	6,847	183	3,429	425	14,206	3,990	10,216	43
873	873	—	503	217	36	182	68	370	63	307	44
1,722	1,512	210	698	476	30	157	35	1,024	59	965	45
26,919	25,551	1,368	10,863	8,567	1	1,983	312	16,056	5,282	10,774	46
11,299	11,239	60	5,455	3,268	106	1,837	244	5,844	1,471	4,373	47
9,751	9,651	100	3,724	2,475	25	1,058	166	6,027	3,548	2,479	48
2,009	1,909	100	682	423	—	242	17	1,327	665	662	49
—	—	—	—	—	—	—	—	—	—	—	50
22,127	*21,827*	*300*	*8,688*	*4,639*	*30*	*1,330*	*2,689*	*13,439*	*380*	*13,059*	51
21,727	21,427	300	8,463	4,477	30	1,267	2,689	13,264	380	12,884	52
400	400	—	225	162	—	63	—	175	—	175	53
127,646	**119,593**	**8,053**	**66,392**	**39,824**	**406**	**23,230**	**2,932**	**61,254**	**44,974**	**16,280**	54
8,864	8,275	589	4,004	1,684	—	2,103	217	4,860	3,849	1,011	55
31,696	28,258	3,438	19,217	11,845	99	6,753	520	12,479	9,368	3,111	56
1,100	1,100	—	202	109	—	38	55	898	780	118	57
23,470	22,818	652	11,671	6,413	156	4,716	386	11,799	9,416	2,383	58
11,817	11,742	75	4,901	2,563	—	2,098	240	6,916	5,626	1,290	59

[1] Comprend la superficie exploitée par le gérant.
[2] Comprend la terre à grande culture, à légumes, à fruits et à pépinières.

TABLE 28. All census farms — population, operators, tenure, area and use of farm land, 1961, by subdivision — Continued

No.	Subdivision	Population on all farms — Population de toutes les fermes	Operators — Exploitants				
			Total	Owner — Propriétaire	Manager — Gérant	Tenant — Locataire	Part owner, part tenant — Mi-propriétaire, mi-locataire
		number — nombre					
	QUÉBEC — Con. — suite:						
	Argenteuil — Con. — fin:						
1	Huberdeau	223	33	32	–	–	1
2	Lac-des-Seize-Îles	7	2	2	–	–	–
3	Mille-Isles	58	15	12	2	–	1
4	Montcalm	40	9	9	–	–	–
5	Morin Heights	47	13	13	–	–	–
6	St-Adolphe-d'Howard	10	2	2	–	–	–
7	St-André-d'Argenteuil	595	111	93	–	–	18
8	St-Jérusalem-d'Argenteuil	560	90	64	3	3	20
9	Wentworth[3]	–	–	–	–	–	–
10	Wentworth-N.[4]	21	4	4	–	–	–
11	**Arthabaska**	**12,250**	**1,999**	**1,941**	**1**	**4**	**53**
12	Chênier	776	136	133	–	–	3
13	Chester-E.	473	73	71	–	–	2
14	Chester-N.	398	69	69	–	–	–
15	Chester-O. — W.	804	128	126	–	–	2
16	Maddington	156	29	29	–	–	–
17	St-Albert-de-Warwick	564	94	93	–	1	–
18	Ste-Anne-du-Sault	458	85	85	–	–	–
19	St-Christophe-d'Arthabaska	810	113	109	–	1	3
20	Ste-Clothilde-de-Horton	562	102	98	1	–	3
21	Ste-Élisabeth-de-Warwick	495	79	78	–	–	1
22	St-Eusèbe-de-Stanfold	1,106	173	171	–	–	2
23	St-Jacques-de-Horton	235	38	32	–	–	6
24	St-Louis-de-Blandford	288	50	49	–	–	1
25	St-Norbert-d'Arthabaska	343	65	65	–	–	–
26	St-Rémi-de-Tingwick	538	89	87	–	–	2
27	St-Rosaire	520	96	93	–	–	3
28	Ste-Séraphine	259	50	46	–	–	4
29	St-Valère	832	134	128	–	–	6
30	Ste-Victoire-d'Arthabaska	910	143	139	–	1	3
31	Tingwick	368	63	57	–	1	5
32	Trois-Lacs	29	5	5	–	–	–
33	Warwick	1,326	185	178	–	–	7
34	**Bagot**	**9,632**	**1,841**	**1,769**	**1**	**16**	**55**
35	St-André-d'Acton	668	115	109	–	2	4
36	Ste-Christine	462	87	86	–	–	1
37	St-Dominique	859	153	151	–	–	2
38	St-Éphrem-d'Upton	857	142	139	–	1	2
39	Ste-Hélène	782	171	165	–	–	6
40	St-Hugues	844	190	185	–	2	3
41	St-Liboire	931	175	166	–	3	6
42	St-Nazaire-d'Acton	824	146	139	1	1	5
43	St-Pie	1,232	255	240	–	1	14
44	Ste-Rosalie	627	114	111	–	3	–
45	St-Simon	768	158	149	–	3	6
46	St-Théodore-d'Acton	778	135	129	–	–	6
47	**Beauce**	**22,729**	**3,578**	**3,457**	**9**	**8**	**104**
48	Aubert-Gallion	669	101	95	–	1	5
49	East Broughton	49	16	14	–	1	1
50	L'Enfant-Jésus	215	42	41	–	–	1
51	Notre-Dame-de-la-Providence	268	46	44	1	–	1
52	Sacré-Coeur-de-Jésus	975	151	143	–	–	8
53	Sacré-Coeur-de-Marie, partie S. — S. Part (partie — part)	66	13	13	–	–	–
54	Saints-Anges	607	90	90	–	–	–
55	St-Alfred	503	85	84	–	–	1
56	Ste-Aurélie	564	68	68	–	–	–
57	St-Benoît-Labre	898	153	153	–	–	–

[1] Includes area operated by manager.
[2] Includes field, vegetable, fruit and nursery crop land.
[3] See footnote 4.
[4] Includes data for 1 farm in Wentworth.

TABLEAU 28. Toutes les fermes de recensement — population, exploitants, mode d'occupation, superficie et utilisation de la terre agricole, 1961, par subdivision — suite

Area of all farm land — Superficie totale de la terre agricole			Use of all farm land — Utilisation de la terre agricole								
			Improved land — Terre défrichée					Unimproved land — Terre non défrichée			
Total area — Superficie totale	Area owned[1] — Superficie possédée[1]	Area rented — Superficie louée	Total	Under crops[2] — En culture[2]	Summer fallow — Jachères	Pasture — Pâturage	Other — Autre	Total	Woodland — Terre à bois	Other — Autre	N°
			acres								
6,986	6,936	50	3,067	1,606	10	1,334	117	3,919	3,159	760	1
500	500	—	50	—	—	50	—	450	276	174	2
4,539	4,454	85	752	490	—	193	69	3,787	2,549	1,238	3
2,092	2,092	—	440	255	—	145	40	1,652	1,257	395	4
2,139	2,139	—	549	287	—	225	37	1,590	1,220	370	5
150	150	—	70	14	—	28	28	80	8	72	6
16,448	15,209	1,239	11,823	8,468	66	2,774	515	4,625	2,601	2,024	7
17,195	15,270	1,925	9,394	6,014	75	2,598	707	7,801	4,611	3,190	8
—	—	—	—	—	—	—	—	—	—	—	9
650	650	—	252	76	—	175	1	398	254	144	10
362,470	**357,577**	**4,893**	**223,963**	**146,958**	**633**	**71,558**	**4,814**	**138,507**	**98,526**	**39,981**	11
25,306	25,051	255	18,196	11,333	5	6,405	453	7,110	5,995	1,115	12
15,809	15,449	360	6,923	4,792	—	1,919	212	8,886	4,181	4,705	13
12,621	12,621	—	7,534	4,857	—	2,471	206	5,087	2,953	2,134	14
24,939	24,910	29	16,200	10,089	18	5,774	319	8,739	6,329	2,410	15
5,947	5,947	—	2,935	1,940	27	928	40	3,012	2,346	666	16
15,914	15,894	20	10,919	7,340	15	3,323	241	4,995	4,416	579	17
11,142	11,142	—	6,870	4,317	—	2,378	175	4,272	3,998	274	18
18,203	18,065	138	12,342	8,323	245	3,557	217	5,861	3,449	2,412	19
19,839	19,649	190	10,377	7,470	40	2,613	254	9,462	7,511	1,951	20
13,064	12,994	70	9,508	6,689	—	2,629	190	3,556	2,682	874	21
32,067	31,957	110	20,501	13,288	79	6,892	242	11,566	10,683	883	22
7,820	7,377	443	4,340	3,184	12	982	162	3,480	1,377	2,103	23
12,377	12,314	63	6,054	3,852	—	2,110	92	6,323	6,166	157	24
10,112	10,112	—	6,864	4,426	70	2,278	90	3,248	2,988	260	25
17,519	17,459	60	11,210	6,736	31	4,144	299	6,309	5,299	1,010	26
20,646	20,364	282	8,734	5,893	—	2,544	297	11,912	6,401	5,511	27
11,345	10,833	513	5,071	3,384	—	1,591	96	6,275	2,928	3,347	28
27,401	26,668	733	15,484	10,373	52	4,655	404	11,917	5,948	5,969	29
18,633	18,243	390	13,996	8,583	20	5,064	329	4,637	3,736	901	30
12,122	11,248	874	6,985	4,324	6	2,506	149	5,137	3,478	1,659	31
615	615	—	275	193	—	72	10	340	203	137	32
29,028	28,665	363	22,645	15,572	13	6,723	337	6,383	5,459	924	33
215,629	**210,803**	**4,826**	**169,227**	**122,351**	**735**	**42,283**	**3,858**	**46,402**	**27,115**	**19,287**	34
20,942	20,389	553	12,021	8,884	100	2,738	299	8,921	3,662	5,259	35
16,770	16,650	120	7,860	5,964	10	1,657	229	8,910	4,142	4,768	36
16,311	16,218	93	13,650	8,871	186	4,145	448	2,661	2,117	544	37
18,009	17,787	222	15,771	11,144	15	4,294	318	2,238	1,342	896	38
17,703	17,465	238	13,975	10,327	30	3,417	201	3,728	3,137	591	39
19,660	18,960	700	16,433	12,313	18	3,817	285	3,227	2,508	719	40
17,836	17,403	433	15,258	10,476	33	4,206	543	2,578	1,515	1,063	41
17,407	17,156	251	13,574	10,054	25	3,299	196	3,833	2,715	1,118	42
24,043	23,354	689	21,262	15,935	156	4,766	405	2,781	1,930	851	43
11,635	11,520	115	11,009	7,909	—	2,959	141	626	581	45	44
14,911	14,206	705	12,739	9,848	142	2,400	349	2,172	967	1,205	45
20,402	19,695	707	15,675	10,626	20	4,585	444	4,727	2,499	2,228	46
493,423	**486,828**	**6,595**	**270,850**	**159,978**	**1,895**	**97,647**	**11,330**	**222,573**	**166,648**	**55,925**	47
11,007	10,804	203	7,728	3,961	23	3,495	249	3,279	2,381	898	48
1,644	1,608	36	1,328	655	—	658	15	316	302	14	49
5,559	5,544	15	2,463	1,318	87	899	159	3,096	1,967	1,129	50
5,736	5,668	68	1,410	1,223	—	17	170	4,326	1,933	2,393	51
23,776	23,372	404	13,870	8,497	—	5,192	181	9,906	7,012	2,894	52
1,898	1,898	—	1,179	659	—	488	32	719	407	312	53
12,789	12,789	—	7,526	3,982	136	3,128	280	5,263	3,610	1,653	54
10,598	10,442	156	5,614	4,027	67	1,506	14	4,984	3,379	1,605	55
9,014	9,014	—	3,073	1,449	—	1,302	322	5,941	4,608	1,333	56
18,218	18,218	—	12,187	6,989	139	4,800	259	6,031	4,981	1,050	57

[1] Comprend la superficie exploitée par le gérant.
[2] Comprend la terre à grande culture, à légumes, à fruits et à pépinières.
[3] Voir renvoi 4.
[4] Comprend les données relatives à 1 ferme dans Wentworth.

TABLE 28. All census farms — population, operators, tenure, area and use of farm land, 1961, by subdivision — Continued

No.	Subdivision	Population on all farms — Population de toutes les fermes	Operators — Exploitants				
			Total	Owner — Propriétaire	Manager — Gérant	Tenant — Locataire	Part owner, part tenant — Mi-propriétaire, mi-locataire
		number — nombre					
	QUÉBEC — Con. — suite:						
	Beauce — Con. — fin:						
1	Ste-Clotilde	565	89	89	—	—	—
2	St-Côme-de-Kennebec	1,006	156	149	—	—	7
3	St-Elzéar-de-Beauce	931	146	146	—	—	—
4	St-Éphrem-de-Beauce	1,042	197	188	—	1	8
5	St-François-de-Beauce	836	132	125	1	—	6
6	St-François-O. — W.	676	100	95	3	—	2
7	St-Frédéric	963	169	160	—	1	8
8	St-Georges-E.	773	129	115	1	—	13
9	St-Honoré	1,294	185	185	—	—	—
10	St-Jean-de-la-Lande	629	100	99	—	—	1
11	St-Joseph-de-Beauce (partie — part)	883	124	120	1	—	3
12	St-Joseph-des-Érables	487	69	64	—	—	5
13	St-Jules	566	89	88	—	1	—
14	Ste-Marie	1,203	178	174	1	—	3
15	St-Martin	1,022	169	164	—	—	5
16	St-Méthode-de-Frontenac (partie — part)	24	3	3	—	—	—
17	St-Philibert-de-Beauce	314	58	54	—	—	4
18	St-Pierre-de-Broughton	400	62	54	—	2	6
19	St-René	218	39	38	—	—	1
20	St-Sévérin	331	61	61	—	—	—
21	St-Simon-les-Mines (partie — part)	315	50	47	—	—	3
22	St-Théophile-de-la-Beauce	705	94	90	—	—	4
23	St-Victor-de-Tring	1,328	215	208	1	1	5
24	St-Zacharie	1,319	186	183	—	—	3
25	Shenley	87	13	13	—	—	—
26	**Beauharnois**	**3,320**	**622**	**439**	**—**	**29**	**154**
27	Grande-Île	111	26	18	—	4	4
28	Ste-Cécile	163	33	17	—	3	13
29	St-Étienne-de-Beauharnois	965	166	113	—	10	43
30	St-Louis-de-Gonzague	908	155	118	—	7	30
31	St-Stanislas-de-Kostka	499	104	81	—	1	22
32	St-Timothée	674	138	92	—	4	42
33	**Bellechasse**	**13,157**	**2,002**	**1,944**	**3**	**9**	**46**
34	Honfleur	765	116	115	—	—	1
35	La Durantaye	422	77	75	—	1	1
36	Notre-Dame-Auxiliatrice-de-Buckland	727	101	97	—	—	4
37	St-Cajétan-d'Armagh	1,059	163	151	—	3	9
38	St-Camille-de-Lellis	560	92	92	—	—	—
39	St-Charles-Borromé	989	161	160	—	—	1
40	St-Damien-de-Buckland	617	72	69	2	1	—
41	St-Étienne-de-Beaumont	602	88	84	—	1	3
42	St-François-de-Sales-de-la-Rivière-du-Sud (partie — part)	—	—	—	—	—	—
43	Sts-Gervais & Protais	1,160	185	184	—	—	1
44	St-Lazare	892	128	128	—	—	—
45	St-Magloire-de-Bellechasse	970	143	140	—	—	3
46	St-Michel	693	104	97	—	2	5
47	St-Nérée	664	103	102	—	—	1
48	St-Philémon	747	107	98	1	—	8
49	St-Raphaël	999	165	165	—	—	—
50	Ste-Sabine	469	75	71	—	—	4
51	St-Vallier	822	122	116	—	1	5
52	**Berthier**	**7,687**	**1,301**	**1,180**	**3**	**13**	**105**
53	Lanoraie-d'Autray	538	79	66	1	3	9
54	La-Visitation-de-la-Ste-Vierge-de-l'Isle-du-Pads	214	41	35	—	—	6
55	St-Antoine-de-Lavaltrie	442	85	53	—	2	30
56	St-Barthélémi	1,100	197	183	—	—	14
57	St-Charles-de-Mandeville	230	35	33	—	—	2

[1] Includes area operated by manager.
[2] Includes field, vegetable, fruit and nursery crop land.

TABLEAU 28. Toutes les fermes de recensement — population, exploitants, mode d'occupation, superficie et utilisation de la terre agricole, 1961, par subdivision — suite

Area of all farm land — Superficie totale de la terre agricole			Use of all farm land — Utilisation de la terre agricole								
			Improved land — Terre défrichée					Unimproved land — Terre non défrichée			
Total area — Superficie totale	Area owned[1] — Superficie possédée[1]	Area rented — Superficie louée	Total	Under crops[2] — En culture[2]	Summer fallow — Jachères	Pasture — Pâturage	Other — Autre	Total	Woodland — Terre à bois	Other — Autre	N°
acres											
12,846	12,846	—	5,546	4,860	—	611	75	7,300	4,484	2,816	1
23,500	22,968	532	11,965	7,569	95	3,378	923	11,535	9,725	1,810	2
20,237	20,237	—	12,273	7,787	26	4,082	378	7,964	5,851	2,113	3
28,530	28,072	458	14,314	10,133	—	3,885	296	14,216	8,375	5,841	4
17,128	16,823	305	7,031	4,829	—	1,815	387	10,097	6,995	3,102	5
14,767	14,631	136	8,706	3,790	76	4,568	272	6,061	4,506	1,555	6
20,580	20,150	430	13,493	6,681	253	5,721	838	7,087	5,292	1,795	7
14,672	13,680	992	9,283	4,751	12	4,254	266	5,389	4,896	493	8
28,482	28,482	—	18,521	11,579	84	6,527	331	9,961	9,026	935	9
11,452	11,416	36	6,362	4,049	1	2,042	270	5,090	3,628	1,462	10
20,538	20,448	90	10,266	4,527	269	4,467	1,003	10,272	8,578	1,694	11
12,338	12,132	206	3,738	2,399	—	667	672	8,600	4,637	3,963	12
12,486	12,412	74	7,184	4,005	7	2,970	202	5,302	4,222	1,080	13
23,942	23,803	139	14,540	9,044	3	4,916	577	9,402	6,765	2,637	14
27,578	27,294	284	14,611	9,188	6	4,946	471	12,967	10,311	2,656	15
378	378	—	260	139	—	116	5	118	118	—	16
8,125	7,805	320	4,028	2,331	—	1,545	152	4,097	3,538	559	17
9,820	8,991	829	6,616	2,796	163	2,707	950	3,204	2,823	581	18
4,936	4,921	15	1,287	878	—	366	43	3,649	3,168	481	19
8,631	8,631	—	4,960	2,567	—	2,376	17	3,671	3,266	405	20
6,298	6,005	293	4,042	1,478	—	2,365	199	2,256	1,717	539	21
14,228	13,958	270	6,609	4,107	54	2,220	228	7,619	6,806	813	22
27,022	26,790	232	16,166	10,883	226	4,806	251	10,856	6,432	4,424	23
23,186	23,114	72	11,640	6,198	168	4,520	754	11,546	10,721	825	24
1,484	1,484	—	1,031	650	—	292	89	453	388	65	25
60,984	**49,687**	**11,297**	**55,566**	**39,092**	**368**	**14,622**	**1,484**	**5,418**	**2,773**	**2,645**	26
1,409	1,056	353	1,385	996	28	358	3	24	3	21	27
2,875	1,924	951	2,859	1,759	240	732	128	16	11	5	28
18,232	13,778	4,454	16,922	11,978	35	4,607	302	1,310	840	470	29
14,733	13,124	1,609	13,551	9,807	23	3,325	396	1,182	527	655	30
9,604	8,484	1,120	8,230	5,807	29	2,118	276	1,374	684	690	31
14,131	11,321	2,810	12,619	8,745	13	3,482	379	1,512	708	804	32
264,394	**261,213**	**3,381**	**130,355**	**89,206**	**301**	**36,561**	**4,287**	**134,239**	**104,939**	**29,300**	33
12,202	12,157	45	9,187	6,479	36	2,590	82	3,015	2,619	396	34
7,506	7,392	114	5,313	2,924	—	2,223	166	2,193	2,047	146	35
16,026	15,836	190	5,492	3,743	89	1,399	261	10,534	7,976	2,558	36
27,061	26,061	1,000	10,052	7,290	1	2,150	611	17,009	12,592	4,417	37
14,348	14,348	—	5,134	2,896	—	1,998	240	9,214	7,816	1,398	38
17,559	17,534	25	12,787	9,559	2	2,945	281	4,772	3,660	1,112	39
15,084	14,921	163	4,479	2,841	73	1,088	477	10,605	7,249	3,356	40
8,973	8,794	179	6,624	4,516	49	1,914	145	2,349	2,007	342	41
—	—	—	—	—	—	—	—	—	—	—	42
21,251	21,234	17	16,026	11,027	14	4,609	376	5,225	4,425	800	43
17,094	17,094	—	7,574	5,372	5	2,058	139	9,520	7,646	1,874	44
25,201	24,861	340	7,529	5,461	—	1,763	305	17,672	12,912	4,760	45
10,034	9,699	335	8,425	5,596	12	2,460	357	1,609	1,325	284	46
14,614	14,538	76	5,399	3,093	—	2,135	171	9,215	8,027	1,188	47
16,969	16,553	416	5,408	3,630	20	1,414	344	11,561	8,951	2,610	48
19,290	19,290	—	8,945	5,983	—	2,891	71	10,345	8,586	1,759	49
9,873	9,583	290	2,809	2,299	—	427	83	7,064	5,005	2,059	50
11,509	11,318	191	9,172	6,497	—	2,497	178	2,337	2,096	241	51
160,135	**153,901**	**6,234**	**99,604**	**63,467**	**1,451**	**30,744**	**3,942**	**60,531**	**48,564**	**11,967**	52
11,632	10,868	764	6,344	4,285	212	1,294	553	5,288	4,127	1,161	53
3,879	3,639	240	3,593	2,851	16	649	77	286	181	105	54
12,107	10,934	1,173	6,610	3,572	749	1,524	765	5,497	4,303	1,194	55
18,069	17,416	653	14,118	10,201	14	3,706	197	3,951	3,323	628	56
4,572	4,418	154	2,827	1,287	134	1,217	209	1,745	1,337	408	57

[1] Comprend la superficie exploitée par le gérant.
[2] Comprend la terre à grande culture, à légumes, à fruits et à pépinières.

TABLE 28. All census farms — population, operators, tenure, area and use of farm land, 1961, by subdivision — Continued

No.	Subdivision	Population on all farms — Population de toutes les fermes	Operators — Exploitants				
			Total	Owner — Propriétaire	Manager — Gérant	Tenant — Locataire	Part owner, part tenant — Mi-propriétaire, mi-locataire
		number — nombre					
	QUÉBEC — Con. — suite:						
	Berthier — Con. — fin:						
1	St-Cuthbert	1,074	181	174	—	2	5
2	St-Damien	504	75	69	—	2	4
3	St-Edmond-de-Berthier	130	29	28	—	—	1
4	St-Gabriel-de-Brandon	803	135	122	1	2	10
5	Ste-Geneviève-de-Berthier	914	147	131	1	2	13
6	St-Ignace-de-Loyola	305	51	50	—	—	1
7	St-Michel-des-Saints	237	37	34	—	—	3
8	St-Norbert	708	125	121	—	—	4
9	St-Viateur	266	53	52	—	—	1
10	St-Zénon	222	31	29	—	—	2
11	Unorganized — Non organisé	—	—	—	—	—	—
12	**Bonaventure**	**13,103**	**1,909**	**1,717**	**4**	**36**	**152**
13	Bonaventure	1,217	187	155	—	1	31
14	Carleton	425	59	55	—	1	3
15	Carleton-sur-Mer	165	23	20	—	—	3
16	Escuminac	282	41	39	—	—	2
17	Grande-Cascapédia	104	20	16	—	—	4
18	Hope	328	48	32	—	15	1
19	Hope Town	274	60	60	—	—	—
20	Mann	220	36	35	1	—	—
21	Maria[3]	542	79	74	—	—	5
22	New Carlisle	107	21	21	—	—	—
23	New Richmond	918	134	130	—	—	4
24	Nouvelle	847	126	109	—	1	16
25	Paspébiac	107	17	16	1	—	—
26	Paspébiac-O. — W.	42	9	8	1	—	—
27	Port Daniel, partie E. — E. Part	83	13	12	—	—	1
28	Port Daniel, partie O. — W. Part	200	39	33	—	—	6
29	Ristigouche	270	40	39	—	—	1
30	Ristigouche, partie S.-E. — S. E. Part	60	14	13	—	—	1
31	St-Alexis-de-Matapédia	367	50	39	—	—	11
32	St-Alphonse	511	63	59	—	—	4
33	St-Benoît	157	27	23	—	—	4
34	St-Charles-de-Caplan	1,046	148	139	1	—	8
35	St-Elzéar	527	50	47	—	—	3
36	St-Fidèle-de-Ristigouche	300	42	41	—	—	1
37	St-François-d'Assise	695	80	73	—	—	7
38	Ste-Germaine-de-l'Anse-aux-Gascons	166	22	21	—	1	—
39	St-Godefroy	439	61	41	—	17	3
40	St-Jules	233	41	38	—	—	3
41	St-Laurent-de-Matapédia	60	17	16	—	—	1
42	St-Omer	319	52	42	—	—	10
43	St-Siméon	832	121	116	—	—	5
44	Shigawake	321	56	46	—	—	10
45	*Unorganized — Non organisé*	*939*	*113*	*109*	—	—	*4*
46	Patapédia & Roncevaux	542	67	63	—	—	4
47	Other parts — Autres parties	397	46	46	—	—	—
48	Indian Reserves[4] — Réserves indiennes[4]	—	—	—	—	—	—
49	**Brome**	**4,663**	**972**	**876**	**15**	**29**	**52**
50	Austin	249	34	24	2	1	7
51	Bolton-E.	189	41	39	—	1	1
52	Bolton-O. — W.	402	84	79	—	2	3
53	Brome	1,096	228	206	7	5	10
54	Farnham, partie E. — E. Part	946	178	163	1	7	7
55	Potton	739	176	162	—	5	9
56	St-Étienne-de-Bolton	145	34	32	—	—	2
57	Sutton	897	197	171	5	8	13

[1] Includes area operated by manager.
[2] Includes field, vegetable, fruit and nursery crop land.
[3] Includes data for 1 farm on Indian Reserves.
[4] See footnote 3.

TABLEAU 28. Toutes les fermes de recensement — population, exploitants, mode d'occupation, superficie et utilisation de la terre agricole, 1961[1], par subdivision — suite

Area of all farm land — Superficie totale de la terre agricole			Use of all farm land — Utilisation de la terre agricole								
			Improved land — Terre défrichée					Unimproved land — Terre non défrichée			
Total area — Superficie totale	Area owned[1] — Superficie possédée[1]	Area rented — Superficie louée	Total	Under crops[2] — En culture[2]	Summer fallow — Jachères	Pasture — Pâturage	Other — Autre	Total	Woodland — Terre à bois	Other — Autre	N°
acres											
18,397	18,032	365	14,990	10,828	4	3,902	256	3,407	2,890	517	1
18,146	17,656	490	7,111	3,050	67	3,718	276	11,035	9,298	1,737	2
3,944	3,805	139	1,158	431	—	516	211	2,786	2,096	690	3
17,426	16,549	877	8,132	3,666	95	4,103	268	9,294	5,665	3,629	4
14,544	13,962	582	11,574	8,211	18	2,809	536	2,970	2,708	262	5
4,227	4,220	7	3,354	2,326	—	938	90	873	669	204	6
8,952	8,625	327	3,350	1,825	70	1,427	28	5,602	5,446	156	7
14,061	13,825	236	9,018	6,157	72	2,519	270	5,043	4,428	615	8
4,739	4,722	17	4,116	3,343	—	773	—	623	575	48	9
5,440	5,230	210	3,309	1,454	—	1,649	206	2,131	1,518	613	10
—	—	—	—	—	—	—	—	—	—	—	11
255,231	**243,469**	**11,762**	**97,909**	**61,838**	**787**	**28,233**	**7,051**	**157,322**	**141,277**	**16,045**	12
21,054	20,092	962	9,917	5,784	69	2,397	1,667	11,137	8,453	2,684	13
6,115	5,889	226	3,470	1,929	—	1,211	330	2,645	2,066	579	14
3,108	3,022	86	1,460	970	48	353	89	1,648	1,398	250	15
6,292	6,112	180	2,087	1,222	26	645	194	4,205	3,998	207	16
3,475	3,010	465	1,408	860	30	451	67	2,067	1,908	159	17
5,296	3,592	1,704	1,863	1,475	1	351	36	3,433	3,272	161	18
4,785	4,785	—	1,954	1,339	38	422	155	2,831	2,746	85	19
6,186	6,186	—	1,885	1,342	—	397	146	4,301	3,530	771	20
11,783	11,546	237	5,148	3,408	34	1,466	240	6,635	5,639	996	21
2,569	2,569	—	878	634	28	199	17	1,691	1,661	30	22
16,735	16,622	113	7,167	4,616	6	1,954	591	9,568	8,156	1,412	23
21,940	20,987	953	7,825	4,751	110	2,669	295	14,115	13,083	1,032	24
1,485	1,485	—	532	323	16	164	29	953	580	373	25
787	787	—	382	173	5	52	152	405	283	122	26
999	903	96	377	260	7	74	36	622	596	26	27
4,567	4,373	194	2,041	1,383	51	356	251	2,526	2,040	486	28
7,834	7,749	85	2,300	1,487	33	722	58	5,534	5,457	77	29
4,663	4,363	300	1,072	707	—	286	79	3,591	3,426	165	30
9,571	9,032	539	4,282	2,490	—	1,511	281	5,289	4,845	444	31
10,789	10,395	394	3,102	2,081	21	827	173	7,687	6,629	1,058	32
4,563	4,296	267	1,845	1,108	1	669	67	2,718	2,150	568	33
16,729	16,300	429	8,060	5,034	18	2,288	720	8,669	7,934	735	34
7,001	6,910	91	1,755	987	5	695	68	5,246	5,220	26	35
8,663	8,563	100	1,622	1,107	—	452	63	7,041	6,359	682	36
10,641	9,939	702	4,070	2,427	84	1,367	192	6,571	6,421	150	37
1,758	1,650	108	466	213	37	172	44	1,292	1,282	10	38
6,642	4,470	2,172	2,526	1,850	—	522	154	4,116	3,841	275	39
6,697	6,527	170	1,987	1,121	—	765	101	4,710	4,425	285	40
3,317	3,305	12	1,650	869	—	717	64	1,667	1,261	406	41
7,564	7,099	465	2,944	1,474	2	1,245	223	4,620	3,977	643	42
11,889	11,779	110	5,359	3,985	17	1,121	236	6,530	5,824	706	43
7,557	7,130	427	2,614	1,906	35	594	79	4,943	4,656	287	44
12,177	*12,002*	*175*	*3,861*	*2,523*	*65*	*1,119*	*154*	*8,316*	*8,161*	*155*	45
6,786	6,611	175	2,595	1,546	55	890	104	4,191	4,060	131	46
5,391	5,391	—	1,266	977	10	229	50	4,125	4,101	24	47
—	—	—	—	—	—	—	—	—	—	—	48
180,512	**170,502**	**10,010**	**70,931**	**51,466**	**303**	**16,075**	**3,087**	**109,581**	**62,230**	**47,351**	49
9,064	7,576	1,488	2,752	1,996	7	601	148	6,312	3,624	2,688	50
6,717	6,507	210	1,759	1,233	17	446	63	4,958	2,548	2,410	51
12,983	12,665	318	4,752	2,682	14	1,892	164	8,231	4,956	3,275	52
38,397	36,308	2,089	14,977	11,778	84	2,211	904	23,420	11,582	11,838	53
30,204	29,056	1,148	15,398	12,235	36	2,741	386	14,806	5,705	9,101	54
39,689	37,504	2,185	14,218	9,409	112	4,242	455	25,471	17,210	8,261	55
5,590	5,390	200	2,142	1,503	—	554	85	3,448	1,513	1,935	56
37,868	35,496	2,372	14,933	10,630	33	3,388	882	22,935	15,092	7,843	57

[1] Comprend la superficie exploitée par le gérant.
[2] Comprend la terre à grande culture, à légumes, à fruits et à pépinières.
[3] Comprend les données relatives à 1 ferme dans les réserves indiennes.
[4] Voir renvoi 3.

TABLE 28. All census farms — population, operators, tenure, area and use of farm land, 1961, by subdivision — Continued

No.	Subdivision	Population on all farms — Population de toutes les fermes	Operators — Exploitants				
			Total	Owner — Propriétaire	Manager — Gérant	Tenant — Locataire	Part owner, part tenant — Mi-propriétaire, mi-locataire
		number — nombre					
	QUÉBEC — Con. — suite:						
1	**Chambly**	**1,726**	**322**	**194**	**2**	**59**	**67**
2	St-Basile-le-Grand	325	62	33	2	7	20
3	Ste-Famille-de-Boucherville	435	80	43	—	23	14
4	St-Joseph-de-Chambly	663	117	77	—	16	24
5	Other parts — Autres parties	303	63	41	—	13	9
6	**Champlain**	**13,067**	**2,097**	**1,946**	**3**	**14**	**134**
7	Langelier	132	24	20	—	3	1
8	La Visitation-de-Champlain	510	79	72	1	—	6
9	Notre-Dame-du-Mont-Carmel	443	80	76	—	2	2
10	St-Adelphe	790	128	119	—	1	8
11	Ste-Anne-de-la-Pérade	1,001	160	140	1	2	17
12	St-François-Xavier-de-Batiscan	384	68	64	1	—	3
13	Ste-Geneviève-de-Batiscan	616	105	101	—	—	4
14	St-Jacques-des-Piles	13	3	3	—	—	—
15	St-Jean-des-Piles	199	27	24	—	3	—
16	St-Joseph-de-Mékinac	130	19	15	—	—	4
17	St-Louis-de-France	255	44	44	—	—	—
18	St-Luc	465	85	84	—	—	1
19	Ste-Marthe-du-Cap-de-la-Madeleine	266	44	40	—	—	4
20	St-Maurice	1,093	189	178	—	—	11
21	St-Narcisse	1,067	166	161	—	—	5
22	St-Prosper	597	100	97	—	1	2
23	St-Roch-de-Mékinac	61	9	8	—	—	1
24	St-Séverin	785	125	113	—	1	11
25	St-Stanislas	903	149	138	—	1	10
26	Ste-Thècle	1,134	147	132	—	—	15
27	St-Théophile	424	71	67	—	—	4
28	St-Timothée	453	69	63	—	—	6
29	St-Tite	1,071	161	142	—	—	19
30	*Unorganized — Non organisé*	275	45	45	—	—	—
31	Carignan & Hackett	33	7	7	—	—	—
32	Other parts — Autres parties	242	38	38	—	—	—
33	Indian Reserves — Réserves indiennes	—	—	—	—	—	—
34	**Charlevoix**	**7,231**	**1,051**	**1,035**	**4**	**1**	**11**
35	**Charlevoix-E.**	**2,809**	**413**	**403**	**3**	—	**7**
36	Notre-Dame-des-Monts	462	53	53	—	—	—
37	Rivière-Malbaie	684	110	107	2	—	1
38	Ste-Agnès	310	43	43	—	—	—
39	St-Aimé-des-Lacs	262	40	39	—	—	1
40	St-Étienne-de-la-Malbaie	184	31	29	—	—	2
41	St-Fidèle-de-Mont-Murray	324	48	47	—	—	1
42	St-Irénée	420	68	66	1	—	1
43	St-Siméon	163	20	19	—	—	1
44	Unorganized — Non organisé	—	—	—	—	—	—
45	**Charlevoix-O. — W.**	**4,422**	**638**	**632**	**1**	**1**	**4**
46	La Baleine	206	25	24	—	—	1
47	Les Éboulements	996	138	136	—	—	2
48	Rivière-du-Gouffre	471	76	76	—	—	—
49	St-Bernard-de-l'Île-aux-Coudres	318	40	39	—	—	1
50	St-François-Xavier-de-la-Petite-Rivière	228	30	30	—	—	—
51	St-Hilarion	663	105	105	—	—	—
52	St-Louis-de-l'Isle-aux-Coudres	172	23	23	—	—	—
53	St-Pierre & St-Paul-de-la-Baie-St-Paul	823	115	114	1	—	—
54	St-Urbain[3]	545	86	85	—	1	—
55	Unorganized[4] — Non organisé[4]	—	—	—	—	—	—

[1] Includes area operated by manager.
[2] Includes field, vegetable, fruit and nursery crop land.
[3] Includes data for 1 farm in Unorganized.
[4] See footnote 3.

TABLEAU 28. Toutes les fermes de recensement — population, exploitants, mode d'occupation, superficie et utilisation de la terre agricole, 1961, par subdivision — suite

Area of all farm land — Superficie totale de la terre agricole			Use of all farm land — Utilisation de la terre agricole								
			Improved land — Terre défrichée					Unimproved land — Terre non défrichée			
Total area — Superficie totale	Area owned[1] — Superficie possédée[1]	Area rented — Superficie louée	Total	Under crops[2] — En culture[2]	Summer fallow — Jachères	Pasture — Pâturage	Other — Autre	Total	Woodland — Terre à bois	Other — Autre	N°
acres											
43,718	26,882	16,836	39,751	31,611	86	7,013	1,041	3,967	1,973	1,994	1
9,725	6,152	3,573	8,753	7,167	9	1,413	164	972	618	354	2
11,975	5,757	6,218	11,346	8,728	55	2,320	243	629	234	395	3
15,416	10,687	4,729	13,651	11,249	22	2,119	261	1,765	932	833	4
6,602	4,286	2,316	6,001	4,467	—	1,161	373	601	189	412	5
272,091	264,422	7,669	155,861	101,202	553	48,487	5,619	116,230	95,879	20,351	6
4,760	4,183	577	2,361	1,236	35	980	110	2,399	2,026	373	7
10,832	10,618	214	6,652	4,728	25	1,707	192	4,180	3,883	297	8
11,787	11,451	336	5,469	2,039	30	2,370	1,030	6,318	5,053	1,265	9
15,973	15,579	394	8,888	5,742	—	2,897	249	7,085	6,478	607	10
22,079	21,032	1,047	13,903	9,305	50	4,344	204	8,176	6,812	1,364	11
8,692	8,539	153	5,317	3,893	46	1,240	136	3,375	3,021	354	12
14,975	14,815	160	8,630	5,553	33	2,822	222	6,345	5,195	1,150	13
319	319	—	151	85	—	66	—	168	117	51	14
5,333	5,135	198	2,140	1,103	—	763	274	3,193	2,740	453	15
6,466	6,330	136	1,741	1,025	—	611	105	4,725	4,555	170	16
5,192	5,192	—	2,652	1,435	56	832	329	2,540	1,846	694	17
9,729	9,728	1	5,256	3,212	81	1,852	111	4,473	2,104	2,369	18
4,827	4,695	132	2,716	1,459	—	1,075	182	2,111	1,445	666	19
20,756	20,108	648	14,020	9,522	55	4,082	361	6,736	5,588	1,148	20
19,324	19,180	144	11,154	7,445	18	3,378	313	8,170	6,949	1,221	21
13,536	13,195	341	7,470	5,051	16	2,216	187	6,066	5,498	568	22
1,587	1,516	71	580	436	—	124	20	1,007	1,005	2	23
13,560	13,151	409	9,117	6,155	—	2,703	259	4,443	3,695	748	24
21,482	20,977	505	13,340	8,775	33	4,132	400	8,142	5,930	2,212	25
18,761	18,142	619	10,694	7,362	1	2,889	442	8,067	6,987	1,080	26
7,356	7,073	283	4,758	2,857	—	1,756	145	2,598	1,469	1,129	27
7,554	7,011	543	4,859	3,287	—	1,374	198	2,695	2,144	551	28
19,141	18,383	758	11,988	8,197	14	3,745	32	7,153	6,190	963	29
8,070	*8,070*	—	*2,005*	*1,300*	*60*	*529*	*116*	*6,065*	*5,149*	*916*	30
2,403	2,403	—	383	282	56	35	10	2,020	1,777	243	31
5,667	5,667	—	1,622	1,018	4	494	106	4,045	3,372	673	32
—	—	—	—	—	—	—	—	—	—	—	33
167,399	166,600	799	75,633	32,296	296	39,464	3,577	91,766	76,172	15,594	34
70,498	69,828	670	31,858	13,532	115	16,186	2,025	38,640	32,315	6,325	35
10,245	10,245	—	4,764	2,271	70	2,360	63	5,481	5,133	348	36
16,057	16,044	13	8,825	3,419	38	4,507	861	7,232	5,570	1,662	37
8,071	8,071	—	2,894	1,225	—	1,599	70	5,177	3,977	1,200	38
6,923	6,775	148	2,861	1,339	—	1,332	190	4,062	3,234	828	39
5,268	5,065	203	3,105	1,156	—	1,901	48	2,163	1,916	247	40
8,521	8,394	127	2,097	1,136	—	799	162	6,424	5,416	1,008	41
10,538	10,386	152	6,024	2,315	7	3,186	516	4,514	3,608	906	42
4,875	4,848	27	1,288	671	—	502	115	3,587	3,461	126	43
—	—	—	—	—	—	—	—	—	—	—	44
96,901	96,772	129	43,775	18,764	181	23,278	1,552	53,126	43,857	9,269	45
2,128	2,105	23	1,181	738	9	369	65	947	617	330	46
24,717	24,655	62	10,611	4,241	1	5,928	441	14,106	10,319	3,787	47
9,653	9,653	—	4,489	2,077	33	2,263	116	5,164	3,822	1,342	48
1,823	1,781	42	1,296	790	14	348	144	527	361	166	49
5,498	5,498	—	743	512	—	215	16	4,755	4,717	38	50
22,075	22,075	—	12,532	4,088	—	8,254	190	9,543	8,790	753	51
2,001	2,001	—	1,503	400	—	1,102	1	498	413	85	52
18,692	18,692	—	7,142	3,541	61	3,132	408	11,550	9,782	1,768	53
10,314	10,312	2	4,278	2,377	63	1,667	171	6,036	5,036	1,000	54
—	—	—	—	—	—	—	—	—	—	—	55

[1] Comprend la superficie exploitée par le gérant.
[2] Comprend la terre à grande culture, à légumes, à fruits et à pépinières.
[3] Comprend les données relatives à 1 ferme dans Non organisé.
[4] Voir renvoi 3.

TABLE 28. All census farms — population, operators, tenure, area and use of farm land, 1961, by subdivision — Continued

No.	Subdivision	Population on all farms — Population de toutes les fermes	Operators — Exploitants				
			Total	Owner — Propriétaire	Manager — Gérant	Tenant — Locataire	Part owner, part tenant — Mi-propriétaire, mi-locataire
		number — nombre					
	QUÉBEC — Con. — suite:						
1	**Châteauguay**	**5,602**	**1,107**	**872**	**10**	**34**	**191**
2	St-Antoine-Abbé, partie N.-E. — N.E. Part	270	49	44	—	—	5
3	Ste-Clotilde	626	109	90	1	2	16
4	St-Jean-Chrysostome	807	167	128	—	2	37
5	St-Malachie-d'Ormstown	1,005	217	192	1	6	18
6	Ste-Martine	29	8	3	2	1	2
7	St-Paul-de-Châteauguay	604	111	78	—	3	30
8	Ste-Philomène	872	163	110	5	10	38
9	St-Urbain-Premier	625	124	109	—	2	13
10	Très-Saint-Sacrement	764	159	118	1	8	32
11	**Chicoutimi**	**10,997**	**1,409**	**1,332**	**8**	**16**	**53**
12	Bagotville	730	86	80	1	2	3
13	Bégin	521	65	65	—	—	—
14	Bourget	483	63	60	—	2	1
15	Chicoutimi	1,196	142	125	5	2	10
16	Dumas	381	46	46	—	—	—
17	Grande-Baie	563	79	74	1	—	4
18	Kénogami	111	13	13	—	—	—
19	Labrecque	439	63	60	—	1	2
20	Larouche	54	12	12	—	—	—
21	Notre-Dame-de-Laterrière	663	82	77	—	—	5
22	Otis	174	21	19	—	1	1
23	St-Ambroise	858	113	111	—	1	1
24	St-David-de-Falardeau	337	45	43	—	2	—
25	St-Dominique-de-Jonquière	1,107	140	134	—	2	4
26	St-Fulgence	512	56	54	1	—	1
27	St-Honoré	556	74	74	—	—	—
28	St-Jean	275	38	35	—	—	3
29	Ste-Rose-du-Nord	84	11	11	—	—	—
30	Shipshaw	348	45	42	—	—	3
31	Taché	702	93	87	—	—	6
32	Tremblay	669	86	77	—	2	7
33	*Unorganized — Non organisé*	*234*	*36*	*33*	—	*1*	*2*
34	South of the Saguenay River[3]	234	36	33	—	1	2
35	North of the Saguenay River[4]	—	—	—	—	—	—
36	**Compton**	**9,529**	**1,650**	**1,563**	**3**	**13**	**71**
37	Ascot Corner (partie — part)	184	33	33	—	—	—
38	Auckland	321	46	45	—	—	1
39	Bury	638	149	131	—	2	16
40	Clifton, partie E. — E. Part	394	72	70	—	—	2
41	Compton	821	138	128	1	4	7
42	Compton Station	824	131	126	1	—	4
43	Ditton	632	95	94	—	—	1
44	Eaton	1,308	244	227	—	1	16
45	Emberton	265	53	53	—	—	—
46	Hampden	135	21	21	—	—	—
47	Hereford	203	34	34	—	—	—
48	Lingwick	498	91	88	—	1	2
49	Martinville	256	43	40	—	—	3
50	Milan (partie — part)	50	10	10	—	—	—
51	Newport	820	133	116	—	2	15
52	Ste-Edwidge-de-Clifton	607	98	96	—	1	1
53	St-Herménégilde (partie — part) (Hereford)	360	55	55	—	—	—
54	St-Isidore-d'Auckland	636	105	101	1	2	1
55	St-Venant-de-Hereford	199	27	27	—	—	—
56	Westbury	378	72	70	—	—	2

[1] Includes area operated by manager.
[2] Includes field, vegetable, fruit and nursery crop land.
[3] Includes data for 1 farm in North of the Saguenay River.
[4] See footnote 3.

TABLEAU 28. Toutes les fermes de recensement — population, exploitants, mode d'occupation, superficie et utilisation de la terre agricole, 1961, par subdivision — suite

Area of all farm land — Superficie totale de la terre agricole			Use of all farm land — Utilisation de la terre agricole								
			Improved land — Terre défrichée					Unimproved land — Terre non défrichée			
Total area — Superficie totale	Area owned[1] — Superficie possédée[1]	Area rented — Superficie louée	Total	Under crops[2] — En culture[2]	Summer fallow — Jachères	Pasture — Pâturage	Other — Autre	Total	Woodland — Terre à bois	Other — Autre	N°
			acres								
136,338	117,841	18,497	103,747	76,764	351	23,854	2,778	32,591	16,614	15,977	1
7,876	7,505	371	4,811	3,261	—	1,466	84	3,065	1,198	1,867	2
12,550	11,425	1,125	7,437	5,928	27	1,146	336	5,113	2,301	2,812	3
21,765	18,447	3,318	13,283	10,264	5	2,630	384	8,482	4,005	4,477	4
28,508	26,894	1,614	21,567	14,586	84	6,208	689	6,941	4,364	2,577	5
2,452	2,009	443	2,417	2,113	20	267	17	35	17	18	6
14,077	10,698	3,379	13,504	10,546	2	2,681	275	573	195	378	7
12,471	8,753	3,718	11,475	8,954	194	1,883	444	996	469	527	8
12,741	11,434	1,307	10,132	8,014	13	2,008	97	2,609	1,685	924	9
23,898	20,676	3,222	19,121	13,098	6	5,565	452	4,777	2,380	2,397	10
269,737	262,110	7,627	138,515	84,508	1,532	44,999	7,476	131,222	86,073	45,149	11
19,789	18,744	1,045	11,607	7,475	29	3,875	228	8,182	4,941	3,241	12
9,883	9,883	—	5,987	2,975	10	2,135	867	3,896	1,340	2,556	13
10,108	9,523	585	4,698	3,043	47	1,424	184	5,410	2,737	2,673	14
25,046	24,107	939	19,760	12,974	65	5,613	1,108	5,286	3,054	2,232	15
11,799	11,799	—	3,480	2,074	35	1,250	121	8,319	7,558	761	16
20,538	20,305	233	7,577	5,096	115	2,220	146	12,961	11,174	1,787	17
2,490	2,490	—	1,195	619	—	379	197	1,295	942	353	18
10,992	10,642	350	4,878	2,900	51	1,781	146	6,114	1,722	4,392	19
1,857	1,857	—	812	519	—	262	31	1,045	537	508	20
16,234	15,577	657	10,034	6,390	15	3,266	363	6,200	5,317	883	21
4,574	4,229	345	1,462	920	45	418	79	3,112	3,112	—	22
21,942	21,757	185	10,102	6,524	140	2,960	478	11,840	7,886	3,954	23
4,701	4,486	215	1,645	811	10	661	163	3,056	1,464	1,592	24
24,539	23,975	564	14,831	8,968	532	4,484	847	9,708	5,910	3,798	25
13,088	13,063	25	4,801	2,938	—	1,681	182	8,287	6,587	1,700	26
13,453	13,453	—	6,223	3,449	45	2,555	174	7,230	3,292	3,938	27
9,250	8,820	430	3,329	1,711	—	1,493	125	5,921	5,462	459	28
3,369	3,369	—	1,096	451	6	594	45	2,273	1,417	856	29
7,727	7,567	160	4,735	2,440	325	1,307	663	2,992	1,624	1,368	30
17,857	17,147	710	8,745	5,659	9	2,684	393	9,112	3,812	5,300	31
14,708	13,946	762	9,821	5,738	10	3,404	669	4,887	2,607	2,280	32
5,793	*5,371*	*422*	*1,697*	*834*	*43*	*553*	*267*	*4,096*	*3,578*	*518*	33
5,793	5,371	422	1,697	834	43	553	267	4,096	3,578	518	34
—	—	—	—	—	—	—	—	—	—	—	35
332,419	323,507	8,912	131,782	88,304	597	37,725	5,156	200,637	121,765	78,872	36
4,839	4,839	—	2,636	1,004	23	1,452	157	2,203	1,001	1,202	37
12,716	12,701	15	4,981	1,523	—	3,228	230	7,735	4,227	3,508	38
28,522	26,445	2,077	9,944	6,403	—	3,137	404	18,578	12,594	5,984	39
17,858	17,483	375	4,710	4,202	—	452	56	13,148	8,624	4,524	40
25,390	23,853	1,537	15,773	10,537	50	4,876	310	9,617	4,563	5,054	41
23,003	22,816	187	15,353	10,066	57	4,944	286	7,650	5,068	2,582	42
22,918	22,773	145	7,997	5,267	—	2,385	345	14,921	10,790	4,131	43
45,359	43,983	1,376	19,074	13,111	183	4,643	1,137	26,285	13,855	12,430	44
8,183	8,183	—	4,174	1,842	62	1,913	357	4,009	2,382	1,627	45
3,987	3,987	—	1,524	870	4	574	76	2,463	1,504	959	46
12,763	12,763	—	4,559	2,441	—	2,088	30	8,204	6,036	2,168	47
14,875	14,426	449	4,732	3,274	—	1,367	91	10,143	7,756	2,387	48
9,334	8,906	428	3,583	2,460	45	1,021	57	5,751	3,459	2,292	49
2,343	2,343	—	888	183	60	368	277	1,455	1,207	248	50
26,959	24,976	1,983	7,984	6,001	—	1,510	473	18,975	12,077	6,898	51
23,202	23,177	25	6,836	6,262	65	402	107	16,366	6,186	10,180	52
13,878	13,878	—	6,138	2,717	8	2,812	601	7,740	4,584	3,156	53
16,802	16,588	214	4,697	4,420	—	209	68	12,105	8,399	3,706	54
8,610	8,610	—	2,481	2,326	—	155	—	6,129	3,232	2,897	55
10,878	10,777	101	3,718	3,395	40	189	94	7,160	4,221	2,939	56

[1] Comprend la superficie exploitée par le gérant.
[2] Comprend la terre à grande culture, à légumes, à fruits et à pépinières.
[3] Comprend les données relatives à 1 ferme dans North of the Saguenay River.
[4] Voir renvoi 3.

TABLE 28. All census farms — population, operators, tenure, area and use of farm land, 1961, by subdivision — Continued

No.	Subdivision	Population on all farms — Population de toutes les fermes	Operators — Exploitants				
			Total	Owner — Propriétaire	Manager — Gérant	Tenant — Locataire	Part owner, part tenant — Mi-propriétaire, mi-locataire
		number — nombre					
	QUÉBEC — Con. — suite:						
1	**Deux-Montagnes**	**7,024**	**1,311**	**1,089**	**3**	**25**	**194**
2	L'Annonciation, partie N. — N. Part	338	73	54	3	2	14
3	St-Augustin	858	132	108	—	—	24
4	St-Benoît	801	153	126	—	1	26
5	St-Canut	436	75	59	—	2	14
6	St-Colomban	64	13	12	—	—	1
7	St-Eustache	963	181	146	—	8	27
8	St-Hermas	601	109	101	—	—	8
9	St-Joseph-du-Lac	679	154	125	—	9	20
10	Ste-Marthe-sur-le-Lac	83	12	9	—	—	3
11	Ste-Monique	788	144	125	—	2	17
12	St-Placide	389	75	65	—	1	9
13	Ste-Scholastique	994	184	157	—	—	27
14	Indian Reserves — Réserves indiennes	30	6	2	—	—	4
15	**Dorchester**	**16,800**	**2,815**	**2,727**	**3**	**7**	**78**
16	Louis-Joliette	561	101	99	—	—	2
17	St-Anselme	1,048	166	158	1	—	7
18	St-Benjamin[3]	636	86	83	—	—	3
19	St-Bernard	1,225	213	211	—	—	2
20	Ste-Claire	371	67	63	—	—	4
21	St-Cyprien	550	85	84	—	1	—
22	St-Édouard-de-Frampton	1,057	187	177	—	1	9
23	Ste-Germaine-du-Lac-Etchemin	1,244	190	174	1	2	13
24	Ste-Hénédine	704	126	124	—	—	2
25	St-Isidore-de-Lauzon	1,420	254	248	1	—	5
26	St-Joseph-de-Beauce (partie — part)	23	5	5	—	—	—
27	Ste-Justine	914	162	156	—	1	5
28	St-Léon-de-Standon	1,164	192	191	—	—	1
29	St-Louis-de-Gonzague	319	49	49	—	—	—
30	St-Luc	524	103	101	—	—	2
31	St-Malachie	699	132	126	—	1	5
32	Ste-Marguerite	774	125	123	—	—	2
33	St-Maxime	22	5	5	—	—	—
34	St-Nazaire-de-Dorchester	320	55	52	—	—	3
35	St-Odilon-de-Cranbourne	1,009	156	152	—	—	4
36	St-Prosper	1,203	171	166	—	—	5
37	Ste-Rose-de-Watford	778	133	130	—	1	2
38	St-Simon-les-Mines (partie — part)[4]	—	—	—	—	—	—
39	Taschereau-Fortier	235	52	50	—	—	2
40	**Drummond**	**10,589**	**1,834**	**1,747**	**2**	**21**	**64**
41	Drummondville-S.	17	3	3	—	—	—
42	Durham-S.	615	125	110	—	4	11
43	Grantham-O. — W.	556	98	87	1	5	5
44	Kingsey	978	160	155	—	—	5
45	Kingsey Falls	391	70	69	1	—	—
46	L'Avenir	711	125	123	—	1	1
47	Lefebvre	318	56	53	—	—	3
48	Notre-Dame-du-Bon-Conseil	698	136	131	—	—	5
49	St-Edmond-de-Grantham	436	77	70	—	—	7
50	St-Eugène	817	147	142	—	3	2
51	St-Germain-de-Grantham	1,256	208	200	—	4	4
52	St-Lucien	444	74	72	—	—	2
53	St-Majorique-de-Grantham	404	64	64	—	—	—
54	St-Nicéphore	574	87	81	—	2	4
55	Ulverton	147	36	27	—	—	9
56	Wendover & Simpson	1,400	222	216	—	2	4
57	Wickham	827	146	144	—	—	2

[1] Includes area operated by manager.
[2] Includes field, vegetable, fruit and nursery crop land.
[3] Includes data for 1 farm in St-Simon-les-Mines (part).
[4] See footnote 3.

TABLEAU 28. Toutes les fermes de recensement — population, exploitants, mode d'occupation, superficie et utilisation de la terre agricole, 1961, par subdivision — suite

Area of all farm land — Superficie totale de la terre agricole			Use of all farm land — Utilisation de la terre agricole								
			Improved land — Terre défrichée					Unimproved land — Terre non défrichée			
Total area — Superficie totale	Area owned[1] — Superficie possédée[1]	Area rented — Superficie louée	Total	Under crops[2] — En culture[2]	Summer fallow — Jachères	Pasture — Pâturage	Other — Autre	Total	Woodland — Terre à bois	Other — Autre	N°
acres											
129,718	116,970	12,748	98,103	71,503	339	23,244	3,017	31,615	24,143	7,472	1
9,946	9,008	938	6,250	4,563	10	1,457	220	3,696	3,028	668	2
13,092	11,369	1,723	11,308	8,100	—	2,987	221	1,784	1,615	169	3
17,172	15,537	1,635	13,746	9,808	5	3,679	254	3,426	2,660	766	4
8,719	7,721	998	5,318	3,902	11	1,217	188	3,401	1,961	1,440	5
3,205	3,175	30	495	383	—	83	29	2,710	2,040	670	6
14,421	12,234	2,187	12,025	9,050	10	2,398	567	2,396	1,915	481	7
12,907	12,603	304	10,913	7,645	1	3,067	200	1,994	1,502	492	8
9,193	8,238	955	6,414	4,907	28	1,185	294	2,779	2,165	614	9
657	589	68	471	317	—	115	39	186	106	80	10
10,365	9,179	1,186	8,834	6,974	8	1,545	307	1,531	1,350	181	11
8,987	8,108	879	6,812	4,532	220	1,917	143	2,175	1,734	441	12
20,589	18,915	1,674	15,102	11,042	23	3,484	553	5,487	4,059	1,428	13
465	294	171	415	280	23	110	2	50	8	42	14
370,433	365,059	5,374	194,224	122,353	641	64,225	7,005	176,209	148,889	27,320	15
12,078	11,906	172	7,963	5,804	3	1,882	274	4,115	2,730	1,385	16
16,869	16,684	185	12,248	8,604	15	3,334	295	4,621	4,201	420	17
13,711	13,496	215	5,883	3,177	3	2,258	445	7,828	7,477	351	18
20,870	20,818	52	14,730	9,877	38	4,421	394	6,140	5,093	1,047	19
7,383	7,136	247	4,226	2,820	—	1,196	210	3,157	1,768	1,389	20
13,305	13,280	25	3,983	2,058	—	1,827	98	9,322	9,030	292	21
31,881	30,834	1,047	17,560	10,237	—	6,899	424	14,321	11,372	2,949	22
27,025	26,136	889	12,286	8,049	—	4,037	200	14,739	12,094	2,645	23
12,425	12,362	63	8,525	5,945	8	2,183	389	3,900	3,060	840	24
23,308	23,086	222	18,379	13,272	8	4,398	701	4,929	4,555	374	25
1,169	1,169	—	511	321	68	122	—	658	658	—	26
21,591	20,856	735	8,515	4,698	33	3,365	419	13,076	11,621	1,455	27
29,808	29,708	100	13,990	8,187	—	5,418	385	15,818	13,018	2,800	28
6,230	6,230	—	2,009	949	4	855	201	4,221	3,817	404	29
12,984	12,782	202	2,973	1,716	2	1,123	132	10,011	9,417	594	30
21,571	21,400	171	11,001	6,243	321	4,130	307	10,570	8,690	1,880	31
18,030	17,964	66	10,396	7,161	1	2,961	273	7,634	5,796	1,838	32
341	341	—	291	225	—	66	—	50	49	1	33
10,084	9,920	164	4,447	2,348	—	1,884	215	5,637	3,441	2,196	34
23,974	23,908	66	11,890	7,129	30	3,686	1,045	12,084	8,859	3,225	35
22,029	21,577	452	10,822	6,491	12	3,969	350	11,207	10,709	498	36
17,893	17,638	255	7,548	4,377	20	2,911	240	10,345	9,634	711	37
—	—	—	—	—	—	—	—	—	—	—	38
5,874	5,828	46	4,048	2,665	75	1,300	8	1,826	1,800	26	39
288,074	280,047	8,027	178,313	119,226	1,223	53,303	4,561	109,761	74,087	35,674	40
145	145	—	111	66	—	35	10	34	—	34	41
23,246	21,033	2,213	11,946	8,679	2	2,923	342	11,300	5,776	5,524	42
11,430	10,568	862	9,453	6,282	57	2,697	417	1,977	1,283	694	43
30,477	29,561	916	19,878	13,608	40	5,979	251	10,599	8,190	2,409	44
12,082	12,082	—	7,745	5,067	5	2,497	176	4,337	3,367	970	45
21,623	21,423	200	12,979	8,656	273	3,774	276	8,644	4,125	4,519	46
12,386	11,739	647	5,132	3,666	—	1,320	146	7,254	4,393	2,861	47
23,039	22,891	148	13,941	8,473	80	5,029	359	9,098	6,263	2,835	48
11,183	10,891	292	7,739	5,077	60	2,287	315	3,444	2,276	1,168	49
17,259	16,923	336	13,760	9,175	117	4,250	218	3,499	2,572	927	50
22,007	21,342	665	18,861	12,256	3	6,402	200	3,146	2,375	771	51
17,366	17,212	154	5,830	4,089	35	1,538	168	11,536	9,245	2,291	52
8,514	8,514	—	6,795	4,777	88	1,835	95	1,719	1,452	267	53
14,646	14,055	591	7,925	4,729	283	2,723	190	6,721	5,221	1,500	54
9,544	8,978	566	3,950	3,164	—	580	206	5,594	2,456	3,138	55
31,156	30,852	304	19,434	12,994	130	5,729	581	11,722	8,780	2,942	56
21,971	21,838	133	12,834	8,468	50	3,705	611	9,137	6,313	2,824	57

[1] Comprend la superficie exploitée par le gérant.
[2] Comprend la terre à grande culture, à légumes, à fruits et à pépinières.
[3] Comprend les données relatives à 1 ferme dans St-Simon-les-Mines (partie).
[4] Voir renvoi 3.

TABLE 28. All census farms — population, operators, tenure, area and use of farm land, 1961, by subdivision — Continued

No.	Subdivision	Population on all farms — Population de toutes les fermes	Operators — Exploitants				
			Total	Owner — Propriétaire	Manager — Gérant	Tenant — Locataire	Part owner, part tenant — Mi-propriétaire, mi-locataire
		number — nombre					
	QUÉBEC — Con. — suite:						
1	**Frontenac**	**12,580**	**1,984**	**1,925**	**2**	**5**	**52**
2	Audet	550	95	89	—	1	5
3	Courcelles	690	103	99	—	1	3
4	Frontenac	920	149	139	1	—	9
5	Gayhurst	753	106	106	—	—	—
6	Gayhurst, partie S.-E. — S.E. Part	308	43	41	—	—	2
7	Lambton	830	137	137	—	—	—
8	Marston	197	40	40	—	—	—
9	Milan (partie — part)	53	10	10	—	—	—
10	Nantes	528	87	86	—	—	1
11	Notre-Dame-des-Bois	414	58	57	—	—	1
12	Piopolis	215	35	35	—	—	—
13	Risborough et partie de Marlow — Risborough and Part of Marlow	703	105	104	—	—	1
14	St-Augustin-de-Woburn	333	49	49	—	—	—
15	Ste-Cécile-de-Whitton	512	78	78	—	—	—
16	St-Évariste-de-Forsyth	1,037	179	175	—	2	2
17	St-Gédéon	790	124	117	1	—	6
18	St-Hilaire-de-Dorset	236	37	37	—	—	—
19	St-Méthode-de-Frontenac (partie — part)	1,267	207	200	—	1	6
20	Ste-Praxède (partie — part)	262	43	40	—	—	3
21	St-Robert-Bellarmin	393	55	55	—	—	—
22	St-Sébastien	599	96	96	—	—	—
23	Val-Racine	123	18	17	—	—	1
24	Winslow-N.	341	62	56	—	—	6
25	Winslow-S.	526	68	62	—	—	6
26	**Gaspé**	**9,573**	**1,284**	**1,227**	**5**	**2**	**50**
27	**Gaspé-E.**	**5,153**	**670**	**632**	**3**	**1**	**34**
28	Baie-de-Gaspé-N.	47	10	7	—	—	3
29	Baie-de-Gaspé-S.	21	7	4	1	—	2
30	Barachois	163	24	24	—	—	—
31	Bridgeville	140	19	19	—	—	—
32	Cap-d'Espoir	1,029	112	102	1	1	8
33	Cloridorme	241	32	32	—	—	—
34	Douglas	156	28	19	—	—	9
35	Grande-Grève	24	4	4	—	—	—
36	Grande-Rivière	96	11	8	—	—	3
37	Grande-Rivière-O. — W.	91	16	15	—	—	1
38	Grande-Vallée	439	53	53	—	—	—
39	Haldimand	14	4	1	—	—	3
40	L'Anse-aux-Griffons	280	41	39	—	—	2
41	Newport	284	28	28	—	—	—
42	Pabos	97	18	18	—	—	—
43	Pabos-Mills	6	5	5	—	—	—
44	Percé	422	57	57	—	—	—
45	Petite-Vallée	178	17	17	—	—	—
46	Petit-Pabos	9	2	2	—	—	—
47	Rivière-au-Renard	111	18	18	—	—	—
48	St-Alban-du-Cap-des-Rosiers	224	31	30	—	—	1
49	St-François-de-Pabos	159	19	19	—	—	—
50	St-Maurice	52	5	5	—	—	—
51	St-Pierre-de-la-Malbaie (N° 2)	—	—	—	—	—	—
52	Ste-Thérèse-de-Gaspé	454	53	53	—	—	—
53	St-Yvon	126	19	19	—	—	—
54	Sydenham-S.	177	17	16	—	—	1
55	York	46	13	11	1	—	1
56	*Unorganized — Non organisé*	*67*	*7*	*7*	—	—	—
57	Fortin, Rameau, Pellegrin & Raudin	67	7	7	—	—	—
58	Other parts — Autres parties	—	—	—	—	—	—

[1] Includes area operated by manager.
[2] Includes field, vegetable, fruit and nursery crop land.

TABLEAU 28. Toutes les fermes de recensement — population, exploitants, mode d'occupation, superficie et utilisation de la terre agricole, 1961, par subdivision — suite

Area of all farm land — Superficie totale de la terre agricole			Use of all farm land — Utilisation de la terre agricole								
			Improved land — Terre défrichée					Unimproved land — Terre non défrichée			
Total area — Superficie totale	Area owned[1] — Superficie possédée[1]	Area rented — Superficie louée	Total	Under crops[2] — En culture[2]	Summer fallow — Jachères	Pasture — Pâturage	Other — Autre	Total	Woodland — Terre à bois	Other — Autre	N°
acres											
337,405	333,518	3,887	139,635	82,185	542	51,539	5,369	197,770	153,870	43,900	1
17,809	17,326	483	4,237	3,454	7	624	152	13,572	9,148	4,424	2
18,927	18,547	380	8,691	4,722	13	3,795	161	10,236	8,006	2,230	3
21,044	20,349	695	8,173	4,775	36	2,966	396	12,871	9,310	3,561	4
19,667	19,667	—	7,839	4,454	—	3,261	124	11,828	9,622	2,206	5
8,935	8,735	200	4,004	2,412	—	1,433	159	4,931	3,761	1,170	6
22,159	22,159	—	11,855	4,302	35	6,607	911	10,304	8,580	1,724	7
4,803	4,803	—	1,575	781	—	652	142	3,228	2,673	555	8
1,908	1,908	—	687	150	—	305	232	1,221	1,097	124	9
14,709	14,609	100	4,765	2,200	9	2,384	172	9,944	8,089	1,855	10
9,855	9,755	100	4,187	1,901	27	2,191	68	5,668	5,229	439	11
7,612	7,612	—	1,936	1,640	—	225	71	5,676	4,175	1,501	12
16,046	16,031	15	9,150	4,539	158	3,905	548	6,896	5,817	1,079	13
9,388	9,388	—	3,058	384	5	2,476	193	6,330	5,391	939	14
16,989	16,989	—	3,766	3,206	1	355	204	13,223	9,212	4,011	15
28,006	27,614	392	13,899	9,609	34	3,821	435	14,107	11,133	2,974	16
17,862	17,710	152	12,122	7,842	—	3,903	377	5,740	4,355	1,385	17
6,678	6,678	—	3,937	2,520	—	1,291	126	2,741	1,920	821	18
32,012	31,347	665	15,523	9,642	78	5,410	393	16,489	13,009	3,480	19
7,801	7,661	140	3,210	1,814	—	1,344	52	4,591	3,367	1,224	20
7,203	7,203	—	2,213	1,703	—	435	75	4,990	3,931	1,059	21
17,669	17,669	—	6,014	4,501	65	1,303	145	11,655	7,747	3,908	22
4,260	4,252	8	710	568	9	117	16	3,550	3,146	404	23
12,427	12,238	189	3,645	2,666	25	855	99	8,782	6,610	2,172	24
13,636	13,268	368	4,439	2,400	40	1,881	118	9,197	8,542	655	25
102,297	**99,769**	**2,528**	**42,153**	**26,330**	**324**	**12,318**	**3,181**	**60,144**	**52,236**	**7,908**	26
42,084	**40,544**	**1,540**	**16,470**	**11,266**	**141**	**3,952**	**1,111**	**25,614**	**22,696**	**2,918**	27
842	704	138	171	128	—	23	20	671	665	6	28
425	406	19	208	117	—	57	34	217	189	28	29
760	760	—	310	251	3	21	35	450	273	177	30
1,790	1,790	—	525	335	—	175	15	1,265	1,196	69	31
9,683	9,242	441	4,151	2,975	34	1,095	47	5,532	5,374	158	32
1,967	1,967	—	688	330	—	288	70	1,279	1,068	211	33
2,651	2,001	650	721	377	—	230	114	1,930	1,267	663	34
309	309	—	55	19	3	23	10	254	192	62	35
504	438	66	292	181	—	99	12	212	67	145	36
226	223	3	217	156	10	51	—	9	—	9	37
1,742	1,742	—	874	675	—	192	7	868	815	53	38
418	296	122	224	157	42	20	5	194	112	82	39
2,326	2,278	48	946	781	—	134	31	1,380	1,186	194	40
532	532	—	214	151	2	55	6	318	274	44	41
1,202	1,202	—	401	159	—	185	57	801	632	169	42
179	179	—	68	45	—	17	6	111	95	16	43
3,821	3,821	—	2,254	1,615	7	242	390	1,567	1,484	83	44
1,400	1,400	—	315	224	—	91	—	1,085	1,069	16	45
131	131	—	75	67	—	8	—	56	34	22	46
1,363	1,363	—	582	311	39	164	68	781	752	29	47
2,564	2,554	10	659	490	1	131	37	1,905	1,745	160	48
369	369	—	272	124	—	128	20	97	—	97	49
455	455	—	89	23	—	55	11	366	287	79	50
—	—	—	—	—	—	—	—	—	—	—	51
2,048	2,048	—	1,199	1,000	—	155	44	849	776	73	52
1,202	1,202	—	348	186	—	140	22	854	799	55	53
1,341	1,311	30	233	121	—	88	24	1,108	960	148	54
1,049	1,036	13	154	114	—	26	14	995	895	10	55
785	785	—	*225*	*154*	—	*59*	*12*	*560*	*500*	*60*	56
785	785	—	225	154	—	59	12	560	500	60	57
—	—	—	—	—	—	—	—	—	—	—	58

[1] Comprend la superficie exploitée par le gérant.
[2] Comprend la terre à grande culture, à légumes, à fruits et à pépinières.

TABLE 28. All census farms — population, operators, tenure, area and use of farm land, 1961, by subdivision — Continued

No.	Subdivision	Population on all farms — Population de toutes les fermes	Operators — Exploitants				
			Total	Owner — Propriétaire	Manager — Gérant	Tenant — Locataire	Part owner, part tenant — Mi-propriétaire, mi-locataire
		number — nombre					
	QUÉBEC — Con. — suite:						
	Gaspé — Con. — fin:						
1	**Gaspé-O. — W.**	**2,812**	**392**	**378**	**2**	**1**	**11**
2	Christie	134	20	19	—	—	1
3	Duchesnay	131	20	19	—	—	1
4	Ste-Anne-des-Monts	538	81	80	1	—	—
5	St-Joachim-de-Tourelle	232	37	36	—	—	1
6	Ste-Madeleine-de-la-Rivière-Madeleine	245	28	25	1	—	2
7	St-Maxime-du-Mont-Louis	436	77	75	—	—	2
8	St-Norbert-du-Cap-Chat	728	94	89	—	1	4
9	*Unorganized — Non organisé*	*368*	*35*	*35*	—	—	—
10	Cap-Chat (partie — part), Tourelle (partie — part)	368	35	35	—	—	—
11	Other parts — Autres parties	—	—	—	—	—	—
12	**Madeleine Islands — Îles-de-la-Madeleine**	**1,608**	**222**	**217**	—	—	**5**
13	Bassin	602	75	74	—	—	1
14	Fatima	203	29	25	—	—	4
15	Grande-Entrée[3]	—	—	—	—	—	—
16	Grosse-Île[4]	27	4	4	—	—	—
17	Havre-Aubert-E.	163	26	26	—	—	—
18	Havre-aux-Maisons	349	49	49	—	—	—
19	L'Étang-du-Nord	264	39	39	—	—	—
20	**Hull**	**8,438**	**1,551**	**1,357**	**6**	**32**	**156**
21	**Gatineau**	**7,300**	**1,330**	**1,175**	**5**	**29**	**121**
22	Aumond	405	65	65	—	—	—
23	Aylwin	218	47	44	—	1	2
24	Blue Sea	154	18	18	—	—	—
25	Bois-Franc	253	38	34	—	—	4
26	Bouchette	202	37	36	—	—	1
27	Cameron	192	32	29	—	—	3
28	Deléage	389	67	67	—	—	—
29	Denholm	123	22	16	—	—	6
30	Eardley	557	120	95	—	7	18
31	Egan-S.	167	35	33	—	2	—
32	Hincks	210	38	36	—	—	2
33	Hull, partie E. — E. Part	237	55	45	1	2	7
34	Hull, partie O. — W. Part	254	43	26	2	1	14
35	Hull, partie S. — S. Part	406	72	48	1	6	17
36	Low	396	94	78	—	1	15
37	Lytton	70	20	20	—	—	—
38	Masham-N.	206	48	48	—	—	—
39	Messine	318	54	51	—	1	2
40	Montcerf	311	58	54	—	1	3
41	Northfield	262	49	48	—	—	1
42	Ste-Cécile-de-Masham	371	63	49	—	4	10
43	Ste-Thérèse-de-la-Gatineau	140	19	14	1	1	3
44	Sicotte	488	53	52	—	—	1
45	Wakefield	293	72	63	—	—	9
46	Wakefield, partie E. — E. Part	117	19	19	—	—	—
47	Wright	501	90	86	—	1	3
48	Unorganized — Non organisé	—	—	—	—	—	—
49	Indian Reserves — Réserves indiennes	60	2	1	—	1	—
50	**Hull**	**1,138**	**221**	**182**	**1**	**3**	**35**
51	Perkins	334	57	57	—	—	—
52	Templeton-E.	267	51	41	—	—	10
53	Templeton-E., partie E. — E. Part	178	35	30	—	1	4
54	Templeton-O. — W.	359	78	54	1	2	21
55	**Huntingdon**	**5,459**	**1,133**	**937**	**1**	**31**	**164**
56	Dundee	289	67	51	—	3	13
57	Elgin	325	76	60	—	3	13
58	Franklin	533	117	104	—	1	12
59	Godmanchester	1,033	188	149	—	7	32
60	Havelock	386	94	84	—	2	8
61	Hemmingford	919	191	177	—	2	12
62	Hinchinbrook	863	174	136	—	9	29
63	St-Anicet	665	147	122	1	1	23
64	Ste-Barbe	363	67	47	—	2	18
65	Indian Reserves — Réserves indiennes	83	12	7	—	1	4

[1] Includes area operated by manager.
[2] Includes field, vegetable, fruit and nursery crop land.
[3] See footnote 4.
[4] Includes data for 1 farm in Grande-Entrée.

TABLEAU 28. Toutes les fermes de recensement — population, exploitants, mode d'occupation, superficie et utilisation de la terre agricole, 1961, par subdivision — suite

Area of all farm land — Superficie totale de la terre agricole			Use of all farm land — Utilisation de la terre agricole								
			Improved land — Terre défrichée					Unimproved land — Terre non défrichée			
Total area — Superficie totale	Area owned[1] — Superficie possédée[1]	Area rented — Superficie louée	Total	Under crops[2] — En culture[2]	Summer fallow — Jachères	Pasture — Pâturage	Other — Autre	Total	Woodland — Terre à bois	Other — Autre	N°
acres											
54,435	**53,495**	**940**	**21,839**	**12,684**	**68**	**7,241**	**1,846**	**32,596**	**28,271**	**4,325**	1
3,381	3,331	50	1,100	746	—	285	69	2,281	1,816	465	2
3,244	3,154	90	924	587	—	316	21	2,320	2,012	308	3
13,005	13,005	—	6,052	3,974	37	1,781	260	6,953	5,566	1,387	4
4,866	4,854	12	1,629	1,042	—	442	145	3,237	2,854	383	5
3,341	3,246	95	1,052	718	—	309	25	2,289	2,257	32	6
6,615	6,604	11	2,003	1,079	—	615	309	4,612	3,736	876	7
15,014	14,332	682	7,601	4,193	31	2,409	968	7,413	6,554	959	8
4,969	*4,969*	—	*1,478*	*345*	—	*1,084*	*49*	*3,491*	*3,476*	*15*	9
4,969	4,969	—	1,478	345	—	1,084	49	3,491	3,476	15	10
—	—	—	—	—	—	—	—	—	—	—	11
5,778	**5,730**	**48**	**3,844**	**2,380**	**115**	**1,125**	**224**	**1,934**	**1,269**	**665**	12
2,121	2,108	13	1,295	837	45	378	37	826	710	116	13
555	520	35	434	293	4	108	29	121	69	52	14
—	—	—	—	—	—	—	—	—	—	—	15
236	236	—	62	51	—	4	7	174	74	100	16
687	687	—	429	246	—	153	30	258	149	109	17
996	996	—	820	504	6	259	51	176	59	117	18
1,183	1,183	—	804	449	60	225	70	379	208	171	19
352,167	**328,087**	**24,080**	**147,611**	**85,810**	**582**	**54,537**	**6,682**	**204,556**	**167,425**	**37,131**	20
318,600	**298,014**	**20,586**	**125,684**	**72,818**	**572**	**46,563**	**5,731**	**192,916**	**159,972**	**32,944**	21
18,150	18,150	—	4,903	3,071	—	1,618	214	13,247	12,838	409	22
14,234	13,259	975	4,174	2,605	—	1,428	141	10,060	8,373	1,687	23
3,494	3,494	—	1,129	303	1	435	390	2,365	1,885	480	24
8,516	8,061	455	2,173	1,998	—	170	5	6,343	5,304	1,039	25
8,281	7,681	600	3,009	1,844	65	872	228	5,272	4,509	763	26
10,145	9,911	234	3,646	2,543	—	1,006	97	6,499	6,116	383	27
17,620	17,620	—	4,394	3,209	—	1,165	20	13,226	13,134	92	28
6,450	5,747	703	2,392	1,346	10	926	110	4,058	3,201	857	29
15,940	13,499	2,441	12,341	6,744	124	5,348	125	3,599	2,044	1,555	30
9,700	8,740	960	2,577	1,749	2	718	108	7,123	6,743	380	31
14,788	14,493	295	5,404	2,488	57	2,325	534	9,384	7,534	1,850	32
12,563	11,420	1,143	5,715	2,692	—	2,572	451	6,848	4,618	2,230	33
8,626	7,128	1,498	5,278	3,013	2	1,979	284	3,348	2,243	1,105	34
10,211	7,634	2,577	6,378	3,434	47	2,686	211	3,833	950	2,883	35
26,153	23,223	2,930	10,827	6,179	12	4,169	467	15,326	12,250	3,076	36
5,831	5,831	—	1,434	979	—	396	59	4,397	2,519	1,878	37
12,823	12,823	—	4,984	3,005	40	1,375	564	7,839	5,699	2,140	38
12,232	11,807	425	5,524	2,440	71	2,526	487	6,708	5,796	912	39
13,438	13,123	315	5,518	3,894	—	1,398	226	7,920	7,273	647	40
14,476	14,401	75	6,042	3,182	30	2,695	135	8,434	7,042	1,392	41
12,881	11,444	1,437	5,602	2,704	55	2,704	139	7,279	5,661	1,618	42
6,334	4,956	1,378	1,831	1,232	17	578	4	4,503	3,624	879	43
9,107	9,007	100	2,617	1,914	—	541	162	6,490	5,189	1,301	44
18,501	17,466	1,035	8,349	4,400	4	3,703	242	10,152	7,836	2,316	45
3,884	3,884	—	1,352	575	35	641	101	2,532	2,207	325	46
23,177	22,527	650	7,606	4,970	—	2,409	227	15,571	14,824	747	47
—	—	—	—	—	—	—	—	—	—	—	48
1,045	685	360	485	305	—	180	—	560	560	—	49
33,567	**30,073**	**3,494**	**21,927**	**12,992**	**10**	**7,974**	**951**	**11,640**	**7,453**	**4,187**	50
9,876	9,876	—	5,469	2,388	—	2,685	396	4,407	2,953	1,454	51
7,043	6,459	584	5,094	3,279	10	1,618	187	1,949	1,756	193	52
5,035	4,435	600	3,352	2,188	—	1,062	102	1,683	1,365	318	53
11,613	9,303	2,310	8,012	5,137	—	2,609	266	3,601	1,379	2,222	54
188,983	**168,320**	**20,663**	**106,732**	**74,082**	**338**	**28,110**	**4,202**	**82,251**	**30,322**	**51,929**	55
14,153	12,628	1,525	7,956	5,167	34	2,484	271	6,197	1,413	4,784	56
13,275	10,975	2,300	7,835	5,726	—	1,877	232	5,440	1,758	3,682	57
16,569	15,769	800	9,142	5,831	64	2,916	331	7,427	3,073	4,354	58
30,720	27,154	3,566	18,766	13,440	23	4,666	637	11,954	3,893	8,061	59
16,580	15,430	1,150	6,319	4,972	—	1,023	324	10,261	3,900	6,361	60
30,594	28,704	1,890	12,627	9,907	110	1,999	611	17,967	8,203	9,764	61
30,395	25,896	4,499	16,329	12,057	7	3,455	810	14,066	4,816	9,250	62
25,309	22,959	2,350	18,606	10,452	42	7,554	558	6,703	2,442	4,261	63
9,620	7,567	2,053	8,049	5,748	58	1,862	381	1,571	589	982	64
1,768	1,238	530	1,103	782	—	274	47	665	235	430	65

[1] Comprend la superficie exploitée par le gérant.
[2] Comprend la terre à grande culture, à légumes, à fruits et à pépinières.
[3] Voir renvoi 4.
[4] Comprend les données relatives à 1 ferme dans Grande-Entrée.

TABLE 28. All census farms — population, operators, tenure, area and use of farm land, 1961, by subdivision — Continued

No.	Subdivision	Population on all farms — Population de toutes les fermes	Operators — Exploitants				
			Total	Owner — Propriétaire	Manager — Gérant	Tenant — Locataire	Part owner, part tenant — Mi-propriétaire, mi-locataire
		number — nombre					
	QUÉBEC — Con. — suite:						
1	**Iberville**	**4,695**	**828**	**703**	**3**	**20**	**102**
2	Henryville	620	100	81	—	3	16
3	St-Alexandre	743	137	125	2	3	7
4	Ste-Anne-de-Sabrevois	440	78	62	—	3	13
5	St-Athanase	671	117	90	1	4	22
6	Ste-Brigide-d'Iberville	847	146	127	—	2	17
7	St-Grégoire-le-Grand	804	143	129	—	1	13
8	St-Sébastien	570	107	89	—	4	14
9	**Joliette**	**8,809**	**1,499**	**1,408**	**6**	**18**	**67**
10	Joliette-S.	144	25	18	—	1	6
11	Notre-Dame-de-Lourdes	441	67	67	—	—	—
12	Notre-Dame-des-Prairies	115	22	15	—	1	6
13	Sacré-Coeur-de-Jésus	403	70	64	—	3	3
14	St-Alphonse-de-Rodriguez	206	33	32	1	—	—
15	St-Ambroise-de-Kildare	954	164	160	—	1	3
16	Ste-Béatrix	370	61	59	—	2	—
17	St-Charles-Borromée	131	21	18	—	1	2
18	St-Cléophas	229	38	34	—	—	4
19	St-Côme	209	26	26	—	—	—
20	Ste-Élisabeth	919	168	160	1	—	7
21	Ste-Émélie-de-l'Énergie	256	37	37	—	—	—
22	St-Félix-de-Valois	1,051	203	198	—	4	1
23	St-Jean-de-Matha	759	130	127	—	—	3
24	Ste-Marcelline-de-Kildare	166	24	23	—	—	1
25	Ste-Mélanie	582	99	94	2	—	3
26	St-Paul	737	126	110	1	1	14
27	St-Thomas	1,132	182	163	1	4	14
28	Unorganized — Non organisé	5	3	3	—	—	—
29	**Kamouraska**	**10,258**	**1,494**	**1,424**	**6**	**5**	**59**
30	Mont-Carmel	591	94	89	—	—	5
31	Rivière-Ouelle	748	109	104	2	—	3
32	St-Alexandre	999	148	142	—	—	6
33	St-André	554	71	68	1	—	2
34	Ste-Anne-de-la-Pocatière	1,002	130	122	2	1	5
35	St-Athanase	119	23	22	—	—	1
36	St-Denis	453	69	65	—	—	4
37	St-Éleuthère	541	95	92	—	2	1
38	St-Gabriel-Lallemant	579	73	73	—	—	—
39	St-Germain	298	46	43	—	1	2
40	Ste-Hélène	759	107	104	—	—	3
41	St-Joseph-de-Kamouraska	401	63	62	—	—	1
42	St-Louis-de-Kamouraska	580	88	78	—	—	10
43	St-Onésime-d'Ixworth	418	59	56	—	—	3
44	St-Pacôme	431	63	61	—	—	2
45	St-Pascal	1,020	139	133	1	1	4
46	St-Philippe-de-Néri	405	58	54	—	—	4
47	Woodbridge	360	59	56	—	—	3
48	Unorganized — Non organisé	—	—	—	—	—	—
49	**Labelle**	**7,834**	**1,146**	**1,082**	**9**	**7**	**48**
50	Bellerive	20	3	2	1	—	—
51	Boyer	21	5	4	—	1	—
52	Brunet	534	66	55	2	—	9
53	Chute-St-Philippe	231	26	26	—	—	—
54	Décarie	609	82	78	2	—	2
55	Ferme-Neuve	1,251	174	173	—	—	1
56	Joly	285	53	48	—	—	5
57	Kiamika	465	74	70	—	—	4
58	Lac-des-Écorces	464	60	59	—	—	1
59	Lac-du-Cerf	217	32	29	—	—	3
60	La Conception	359	41	36	—	—	5
61	Lac-St-Paul (partie — part)	271	33	33	—	—	—
62	Lac-Tremblant-N.	—	—	—	—	—	—
63	La Macaza (partie — part)	7	2	2	—	—	—
64	La Minerve	135	32	31	—	—	1

[1] Includes area operated by manager.
[2] Includes field, vegetable, fruit and nursery crop land.

TABLEAU 28. Toutes les fermes de recensement — population, exploitants, mode d'occupation, superficie et utilisation de la terre agricole, 1961, par subdivision — suite

Area of all farm land — Superficie totale de la terre agricole			Use of all farm land — Utilisation de la terre agricole								
			Improved land — Terre défrichée					Unimproved land — Terre non défrichée			
Total area — Superficie totale	Area owned[1] — Superficie possédée[1]	Area rented — Superficie louée	Total	Under crops[2] — En culture[2]	Summer fallow — Jachères	Pasture — Pâturage	Other — Autre	Total	Woodland — Terre à bois	Other — Autre	N°
acres											
102,163	**92,430**	**9,733**	**91,084**	**65,871**	**278**	**22,970**	**1,965**	**11,079**	**8,380**	**2,699**	1
15,503	13,788	1,715	12,804	8,677	43	3,860	224	2,699	1,797	902	2
16,730	15,673	1,057	15,677	11,255	24	4,098	300	1,053	736	317	3
9,494	8,348	1,146	8,626	6,474	—	1,949	203	868	730	138	4
12,038	9,595	2,443	10,956	8,035	44	2,600	277	1,082	918	164	5
16,041	15,326	715	14,658	10,273	35	4,009	341	1,383	962	421	6
17,352	16,014	1,338	15,071	11,082	27	3,607	355	2,281	1,790	491	7
15,005	13,686	1,319	13,292	10,075	105	2,847	265	1,713	1,447	266	8
176,322	**171,049**	**5,273**	**119,061**	**74,398**	**1,733**	**37,870**	**5,060**	**57,261**	**43,099**	**14,162**	9
2,647	2,339	308	1,764	1,143	12	446	163	883	624	259	10
7,004	7,004	—	4,530	3,193	25	1,179	133	2,474	1,660	814	11
1,904	1,599	305	1,327	856	—	360	111	577	472	105	12
5,267	5,154	113	4,470	3,132	14	1,191	133	797	737	60	13
7,155	7,155	—	2,635	991	—	1,225	419	4,520	4,131	389	14
18,756	18,488	268	14,545	9,322	67	4,612	544	4,211	3,846	365	15
9,518	8,882	636	6,101	2,321	43	2,835	902	3,417	1,762	1,655	16
2,121	1,871	250	1,676	1,195	9	429	43	445	245	200	17
4,706	4,237	469	3,408	2,330	20	937	121	1,298	1,120	178	18
4,464	4,464	—	1,178	462	—	703	13	3,286	2,832	454	19
18,899	18,391	508	16,507	12,417	48	3,865	177	2,392	2,230	162	20
7,061	7,061	—	3,329	1,564	—	1,602	163	3,732	2,507	1,225	21
14,623	14,487	136	11,177	6,377	112	4,101	587	3,446	3,310	136	22
20,549	20,465	84	12,188	6,708	36	5,277	167	8,361	6,054	2,307	23
4,794	4,649	145	1,250	1,103	—	102	45	3,544	1,906	1,638	24
13,594	13,503	91	8,213	4,999	5	2,688	521	5,381	3,743	1,638	25
11,893	10,961	932	9,496	6,186	82	2,831	397	2,397	2,007	390	26
20,787	19,759	1,028	15,164	10,051	1,260	3,432	421	5,623	3,557	2,066	27
580	580	—	103	48	—	55	—	477	356	121	28
201,760	**199,504**	**2,256**	**112,018**	**75,566**	**347**	**32,873**	**3,232**	**89,742**	**65,343**	**24,399**	29
13,450	13,248	202	5,806	3,967	25	1,765	49	7,644	6,052	1,592	30
11,332	11,277	55	8,310	5,332	33	2,560	385	3,022	2,072	950	31
23,460	23,173	287	13,306	9,160	44	3,776	326	10,154	6,972	3,182	32
12,046	11,894	152	7,917	4,781	82	2,670	384	4,129	1,930	2,199	33
16,153	16,082	71	9,955	6,672	48	2,920	315	6,198	4,374	1,824	34
3,306	3,231	75	1,078	578	—	399	101	2,228	1,925	303	35
7,537	7,344	193	6,080	4,140	—	1,937	3	1,457	1,136	321	36
13,168	13,018	150	5,049	3,171	43	1,652	183	8,119	7,710	409	37
9,116	9,116	—	3,165	2,408	9	702	46	5,951	2,672	3,279	38
5,427	5,349	78	3,809	2,565	—	1,129	115	1,618	1,014	604	39
14,209	14,094	115	8,390	6,038	1	2,166	185	5,819	4,684	1,135	40
9,249	9,180	69	4,790	3,482	—	1,254	54	4,459	3,315	1,144	41
9,586	9,406	180	7,591	5,048	1	2,299	243	1,995	1,381	614	42
11,590	11,386	204	3,372	2,550	—	682	140	8,218	5,380	2,838	43
5,867	5,852	15	3,693	2,382	7	1,162	142	2,174	1,742	432	44
19,597	19,470	127	11,383	7,639	54	3,380	310	8,214	5,886	2,328	45
6,641	6,543	98	4,599	2,957	—	1,598	44	2,042	1,586	456	46
10,026	9,841	185	3,725	2,696	—	822	207	6,301	5,512	789	47
—	—	—	—	—	—	—	—	—	—	—	48
227,050	**221,880**	**5,170**	**95,142**	**59,956**	**664**	**29,779**	**4,743**	**131,908**	**101,463**	**30,445**	49
724	724	—	229	99	—	92	38	495	495	—	50
1,170	1,150	20	410	167	—	143	100	760	499	261	51
12,552	11,879	673	5,960	4,517	2	1,249	192	6,592	4,310	2,282	52
4,291	4,291	—	1,540	1,099	—	356	85	2,751	2,260	491	53
14,755	14,712	43	7,042	4,022	92	2,459	469	7,713	3,884	3,829	54
32,364	32,264	100	16,941	11,613	70	5,116	142	15,423	13,376	2,047	55
10,375	9,780	595	3,650	2,060	16	1,488	86	6,725	6,368	357	56
14,031	13,876	155	5,733	4,614	25	797	297	8,298	5,793	2,505	57
12,120	12,096	24	4,674	2,906	91	1,372	305	7,446	5,992	1,454	58
5,898	5,873	25	1,497	1,040	—	431	26	4,401	4,206	195	59
8,889	8,521	368	4,165	2,772	—	1,182	211	4,724	4,376	348	60
6,330	6,330	—	2,878	1,765	93	1,017	3	3,452	3,074	378	61
—	—	—	—	—	—	—	—	—	—	—	62
423	423	—	109	33	—	76	—	314	220	94	63
7,352	7,187	165	2,465	1,528	6	765	166	4,887	3,265	1,622	64

[1] Comprend la superficie exploitée par le gérant.
[2] Comprend la terre à grande culture, à légumes, à fruits et à pépinières.

TABLE 28. All census farms — population, operators, tenure, area and use of farm land, 1961, by subdivision — Continued

No.	Subdivision	Population on all farms — Population de toutes les fermes	Operators — Exploitants				
			Total	Owner — Propriétaire	Manager — Gérant	Tenant — Locataire	Part owner, part tenant — Mi-propriétaire, mi-locataire
		number — nombre					
	QUÉBEC — Con. — suite:						
	Labelle — Con. — fin:						
1	L'Ascension	146	26	25	–	–	1
2	Loranger	222	32	28	1	1	2
3	Marchand	301	52	49	2	1	–
4	Mont-St-Michel	446	56	52	–	–	4
5	Mont-Tremblant (partie — part)	–	–	–	–	–	–
6	Notre-Dame-de-Pontmain	171	26	26	–	–	–
7	Notre-Dame-du-Laus	379	58	58	–	–	–
8	Robertson & Pope	880	145	138	–	1	6
9	St-Aimé-du-Lac-des-Îles	278	43	39	–	1	3
10	Turgeon	89	16	14	1	1	–
11	Unorganized — Non organisé	53	9	7	–	1	1
12	**Lac-St-Jean**	**22,153**	**2,940**	**2,709**	**6**	**17**	**208**
13	**Lac-St-Jean-E.**	**7,395**	**932**	**879**	**1**	**5**	**47**
14	Delisle	1,032	126	121	–	1	4
15	Hébertville	1,285	163	154	–	–	9
16	L'Ascension-de-Notre-Seigneur	399	52	52	–	–	–
17	St-Bruno	845	106	100	–	–	6
18	Ste-Croix	680	82	81	–	–	1
19	St-Gédéon	740	93	91	–	–	2
20	St-Henri-de-Taillon	565	73	64	–	2	7
21	St-Jérôme	605	80	75	–	1	4
22	St-Joseph-d'Alma	799	96	84	1	–	11
23	Ste-Monique	445	61	57	–	1	3
24	Unorganized — Non organisé	–	–	–	–	–	–
25	**Lac-St-Jean-O. — W.**	**14,758**	**2,008**	**1,830**	**5**	**12**	**161**
26	Albanel	1,274	179	154	–	–	25
27	Girardville	588	95	89	–	1	5
28	Normandin	1,616	230	209	1	–	20
29	Notre-Dame-de-la-Doré	545	74	69	–	–	5
30	Péribonka	350	51	44	–	1	6
31	Roberval	568	84	81	1	–	2
32	St-André	222	37	35	–	–	2
33	St-Augustin	382	56	51	–	–	5
34	St-Edmond	647	79	70	–	2	7
35	St-Eugène	520	59	59	–	–	–
36	St-Félicien	1,091	146	122	–	–	24
37	St-François-de-Sales	473	59	58	–	1	–
38	Ste-Hedwidge	288	38	37	–	1	–
39	Ste-Jeanne-d'Arc	550	79	70	–	–	9
40	St-Louis-de-Chambord	610	86	76	–	1	9
41	St-Ludger-de-Milot	187	19	19	–	–	–
42	St-Méthode	799	111	106	–	1	4
43	St-Michel-de-Mistassini	705	84	76	2	1	5
44	St-Prime	1,246	169	153	–	1	15
45	St-Stanislas	585	87	82	–	2	3
46	St-Thomas-d'Aquin	273	42	36	–	–	6
47	St-Thomas-Didyme	547	66	60	–	–	6
48	*Unorganized — Non organisé*	*572*	*64*	*61*	–	–	*3*
49	Antoine & Pelletier (partie — part)	449	48	46	–	–	2
50	Proulx (partie — part) & Hudon[3]	123	16	15	–	–	1
51	Other parts[4] — Autres parties[4]	–	–	–	–	–	–
52	Indian Reserves — Réserves indiennes	120	14	13	1	–	–
53	**Laprairie**	**3,371**	**626**	**384**	**3**	**74**	**165**
54	Ste-Catherine-d'Alexandrie-de-Laprairie	79	8	4	1	3	–
55	St-Constant	498	96	60	–	12	24
56	St-Isidore	648	113	71	–	1	41
57	St-Jacques-le-Mineur	674	129	99	1	8	21
58	St-Mathieu	363	69	38	–	17	14
59	St-Philippe	1,044	200	108	1	27	64
60	Indian Reserves — Réserves indiennes	65	11	4	–	6	1

[1] Includes area operated by manager.
[2] Includes field, vegetables fruit, and nursery crop land.
[3] Includes data for 1 farm in Other parts.
[4] See footnote 3.

TABLEAU 28. Toutes les fermes de recensement — population, exploitants, mode d'occupation, superficie et utilisation de la terre agricole, 1961, par subdivision — suite

Area of all farm land — Superficie totale de la terre agricole			Use of all farm land — Utilisation de la terre agricole								
			Improved land — Terre défrichée					Unimproved land — Terre non défrichée			
Total area — Superficie totale	Area owned[1] — Superficie possédée[1]	Area rented — Superficie louée	Total	Under crops[2] — En culture[2]	Summer fallow — Jachères	Pasture — Pâturage	Other — Autre	Total	Woodland — Terre à bois	Other — Autre	N°
					acres						
5,535	5,485	50	2,379	926	80	1,192	181	3,156	2,533	623	1
6,416	5,691	725	2,098	1,382	10	648	58	4,318	4,066	252	2
11,874	11,574	300	4,648	2,350	71	1,673	554	7,226	7,004	222	3
14,908	14,568	340	5,810	3,914	—	1,583	313	9,098	3,060	6,038	4
—	—	—	—	—	—	—	—	—	—	—	5
6,058	6,058	—	1,541	1,206	—	312	23	4,517	4,268	249	6
11,213	11,213	—	3,727	1,980	100	1,341	306	7,486	6,301	1,185	7
25,677	25,077	600	12,885	7,182	3	4,873	827	12,792	8,439	4,353	8
8,990	8,320	670	2,910	1,820	5	755	330	6,080	4,901	1,179	9
3,525	3,425	100	1,348	720	—	618	10	2,177	1,793	384	10
1,580	1,363	217	503	241	—	241	21	1,077	980	97	11
501,333	**480,225**	**21,108**	**296,527**	**187,348**	**1,349**	**97,607**	**10,223**	**204,806**	**117,603**	**87,203**	12
155,350	**150,367**	**4,983**	**103,222**	**63,623**	**696**	**35,586**	**3,317**	**52,128**	**36,503**	**15,625**	13
18,179	17,604	575	13,855	7,713	173	5,400	569	4,324	2,711	1,613	14
30,634	30,157	477	20,087	13,433	398	6,063	193	10,547	7,819	2,728	15
8,067	8,067	—	3,945	2,261	—	1,551	113	4,122	2,585	1,537	16
17,162	16,799	363	12,468	7,932	70	4,162	304	4,694	4,108	586	17
12,889	12,874	15	9,844	6,298	—	3,446	102	3,045	3,026	19	18
12,864	12,664	200	10,132	5,623	55	4,070	384	2,732	1,963	769	19
14,017	12,137	1,880	6,482	4,145	—	2,047	290	7,535	4,611	2,924	20
15,425	15,215	210	10,987	7,066	—	3,844	77	4,438	4,124	314	21
15,848	15,135	713	11,185	6,859	—	3,397	929	4,663	2,864	1,799	22
10,265	9,715	550	4,237	2,275	—	1,606	356	6,028	2,692	3,336	23
—	—	—	—	—	—	—	—	—	—	—	24
345,983	**329,858**	**16,125**	**193,305**	**123,725**	**653**	**62,021**	**6,906**	**152,678**	**81,100**	**71,578**	25
25,804	23,896	1,908	15,640	10,205	1	5,086	348	10,164	5,107	5,057	26
12,859	12,357	502	6,368	4,008	41	2,102	217	6,491	2,086	4,405	27
36,620	34,795	1,825	28,825	18,018	—	9,788	1,019	7,795	3,318	4,477	28
12,973	12,488	485	7,752	5,286	14	2,241	211	5,221	2,745	2,476	29
10,061	9,423	638	5,090	3,410	30	1,387	263	4,971	2,188	2,783	30
15,328	15,221	107	8,778	5,150	—	3,332	296	6,550	5,673	877	31
11,505	10,915	590	4,221	2,647	—	1,410	164	7,284	6,422	862	32
10,347	9,847	500	5,282	3,198	35	1,708	341	5,065	2,371	2,694	33
11,756	10,795	961	8,565	5,353	2	2,702	508	3,191	1,223	1,968	34
9,766	9,766	—	5,575	2,801	37	2,550	187	4,191	1,238	2,953	35
25,490	23,428	2,062	15,395	10,231	89	4,709	366	10,095	6,641	3,454	36
13,514	13,414	100	5,634	3,557	—	1,912	165	7,880	6,173	1,707	37
7,013	6,913	100	2,687	1,356	26	1,225	80	4,326	2,922	1,404	38
15,636	14,784	852	7,755	5,029	—	2,537	189	7,881	3,796	4,085	39
16,287	15,356	931	8,526	5,460	89	2,531	446	7,761	6,331	1,430	40
2,138	2,138	—	885	443	32	304	106	1,253	409	844	41
16,318	15,928	390	9,991	6,610	—	3,273	108	6,327	1,575	4,752	42
20,349	19,549	800	7,631	4,988	119	1,879	645	12,718	6,716	6,002	43
24,914	23,846	1,068	17,458	11,246	3	5,712	497	7,456	3,967	3,489	44
13,689	13,094	595	6,311	4,669	13	1,446	183	7,378	2,423	4,955	45
10,033	8,921	1,112	3,634	2,734	—	824	76	6,399	5,817	582	46
12,821	12,426	395	8,641	4,658	—	1,768	215	6,180	563	5,617	47
8,674	*8,470*	*204*	*3,757*	*2,336*	*122*	*1,052*	*247*	*4,917*	*1,196*	*3,721*	48
5,740	5,636	104	2,831	1,901	43	774	113	2,909	63	2,846	49
2,934	2,834	100	926	435	79	278	134	2,008	1,133	875	50
—	—	—	—	—	—	—	—	—	—	—	51
2,088	2,088	—	904	332	—	543	29	1,184	200	984	52
72,728	**49,246**	**23,482**	**67,552**	**56,338**	**1,263**	**8,600**	**1,351**	**5,176**	**2,771**	**2,405**	53
675	254	421	636	475	—	78	83	39	8	31	54
10,695	7,404	3,291	10,347	8,715	49	1,451	132	348	164	184	55
13,905	10,594	3,311	13,168	10,295	4	2,735	134	737	436	301	56
14,799	12,073	2,726	13,260	10,331	795	1,728	406	1,539	513	1,026	57
7,136	4,287	2,849	6,884	5,665	323	636	260	252	41	211	58
24,549	14,445	10,104	22,702	20,500	75	1,822	305	1,847	1,345	502	59
969	189	780	555	357	17	150	31	414	264	150	60

[1] Comprend la superficie possédée par le gérant.
[2] Comprend la terre à grande culture, à légumes, à fruits et à pépinières.
[3] Comprend les données relatives à 1 ferme dans Autres parties.
[4] Voir renvoi 3.

TABLE 28. All census farms — population, operators, tenure, area and use of farm land, 1961, by subdivision — Continued

No.	Subdivision	Population on all farms — Population de toutes les fermes	Operators — Exploitants				
			Total	Owner — Propriétaire	Manager — Gérant	Tenant — Locataire	Part owner, part tenant — Mi-propriétaire, mi-locataire
		number — nombre					
	QUÉBEC — Con. — suite:						
1	**L'Assomption**	**5,981**	**1,116**	**944**	**7**	**31**	**134**
2	L'Assomption	634	105	85	2	5	13
3	L'Épiphanie	595	115	100	—	—	15
4	St-Charles-de-Lachenaie	322	57	44	2	3	8
5	St-Gérard-Magella	309	60	51	—	—	9
6	St-Henri-de-Mascouche	764	147	128	—	7	12
7	St-Joachim	333	64	56	—	1	7
8	St-Lin	1,119	220	198	2	2	18
9	St-Paul-L'Ermite	361	68	49	—	8	11
10	St-Roch-de-L'Achigan	880	159	134	—	4	21
11	St-Roch-O. — W.	384	67	63	—	—	4
12	St-Sulpice	280	54	36	1	1	16
13	**Lévis**	**5,800**	**877**	**820**	**9**	**—**	**48**
14	Rivière-Boyer	687	107	104	—	—	3
15	St-David-de-l'Aube-Rivière	58	14	12	—	—	2
16	St-Étienne	325	50	48	—	—	2
17	St-Henri-de-Lauzon	918	127	119	1	—	7
18	St-Jean-Chrysostome	835	127	121	—	—	6
19	St-Joseph-de-la-Pointe-de-Lévy	421	68	61	5	—	2
20	St-Lambert-de-Lauzon	750	134	132	1	—	1
21	St-Louis-de-Pintendre	683	98	90	—	—	8
22	St-Nicolas	447	59	49	—	—	10
23	St-Nicolas-S.	557	80	73	1	—	6
24	St-Romuald-d'Etchemin	95	10	8	1	—	1
25	St-Télesphore	24	3	3	—	—	—
26	**L'Islet**	**9,071**	**1,403**	**1,316**	**—**	**3**	**84**
27	Notre-Dame-de-Bon-Secours-de-L'Islet	919	134	122	—	—	12
28	St-Adalbert	499	76	68	—	1	7
29	St-Aubert	654	96	94	—	—	2
30	St-Cyrille-de-Lessard	586	102	97	—	—	5
31	St-Damase-de-L'Islet	562	86	85	—	—	1
32	St-Eugène	535	93	91	—	—	2
33	Ste-Félicité	371	57	57	—	—	—
34	St-Jean-Port-Joli	949	135	123	—	—	12
35	Ste-Louise	543	89	85	—	1	3
36	St-Marcel	554	81	64	—	—	17
37	St-Omer	203	31	31	—	—	—
38	St-Pamphile	1,276	200	187	—	1	12
39	Ste-Perpétue	600	92	91	—	—	1
40	St-Roch-des-Aulnets	604	97	91	—	—	6
41	Tourville	216	34	30	—	—	4
42	**Lotbinière**	**15,445**	**2,571**	**2,462**	**7**	**8**	**94**
43	Notre-Dame-du-Sacré-Coeur-d'Issoudun	591	102	98	—	1	3
44	St-Agapit-de-Beaurivage	928	145	142	—	—	3
45	Ste-Agathe	543	105	97	—	1	7
46	St-Antoine-de-Tilly	707	107	100	—	2	5
47	St-Apollinaire	1,001	166	161	—	1	4
48	Ste-Croix	872	142	136	1	—	5
49	St-Édouard-de-Lotbinière	1,211	186	184	—	—	2
50	Ste-Emmélie	627	98	95	—	1	2
51	St-Flavien	967	147	140	1	—	6
52	Ste-Françoise	471	107	103	2	—	2

[1] Includes area operated by manager.
[2] Includes field, vegetable, fruit and nursery crop land.

TABLEAU 28. Toutes les fermes de recensement — population, exploitants, mode d'occupation, superficie et utilisation de la terre agricole, 1961, par subdivision — suite

Area of all farm land — Superficie totale de la terre agricole			Use of all farm land — Utilisation de la terre agricole								
			Improved land — Terre défrichée					Unimproved land — Terre non défrichée			
Total area — Superficie totale	Area owned[1] — Superficie possédée[1]	Area rented — Superficie louée	Total	Under crops[2] — En culture[2]	Summer fallow — Jachères	Pasture — Pâturage	Other — Autre	Total	Woodland — Terre à bois	Other — Autre	N°
			acres								
122,107	110,668	11,439	92,808	67,034	566	22,327	2,881	29,299	24,579	4,720	1
13,986	12,487	1,499	11,073	7,303	60	3,427	283	2,913	2,375	538	2
11,148	10,509	639	9,098	6,416	42	2,286	354	2,050	1,688	362	3
6,838	5,615	1,223	5,551	3,961	8	1,404	178	1,287	1,078	209	4
6,933	6,659	274	4,774	3,128	63	1,311	272	2,159	1,985	174	5
16,419	14,793	1,626	11,896	8,048	113	3,134	601	4,523	2,607	1,916	6
7,566	7,041	525	4,910	3,466	54	1,208	182	2,656	2,593	63	7
20,961	19,821	1,140	13,800	10,423	91	2,870	416	7,161	6,701	460	8
7,936	6,277	1,659	6,913	4,680	27	1,959	247	1,023	639	384	9
15,991	14,693	1,298	12,732	10,221	48	2,388	75	3,259	2,897	362	10
6,965	6,682	283	5,797	4,714	4	975	104	1,168	1,156	12	11
7,364	6,091	1,273	6,264	4,674	56	1,365	169	1,100	860	240	12
108,995	107,290	1,705	66,608	43,640	866	19,205	2,897	42,387	32,162	10,225	13
12,274	12,199	75	8,938	6,359	53	2,277	249	3,336	3,123	213	14
907	855	52	655	533	—	98	24	252	158	94	15
7,393	7,270	123	3,543	2,239	172	925	207	3,850	3,444	406	16
15,164	14,867	297	10,319	6,649	1	3,323	346	4,845	3,840	1,005	17
14,416	14,267	149	9,323	5,978	288	2,755	302	5,093	3,947	1,146	18
7,912	7,836	76	5,623	3,573	24	1,728	298	2,289	1,738	551	19
21,028	21,005	23	9,100	5,207	47	3,097	749	11,928	7,516	4,412	20
9,464	9,048	416	7,059	4,916	85	1,915	143	2,405	2,067	338	21
7,402	7,171	231	4,699	3,154	41	1,320	184	2,703	2,144	559	22
11,813	11,563	250	6,516	4,425	154	1,614	323	5,297	3,980	1,317	23
827	814	13	634	418	1	150	65	193	89	104	24
395	395	—	199	189	—	3	7	196	116	80	25
219,130	214,865	4,265	88,888	57,820	670	25,484	4,914	130,242	115,511	14,731	26
18,794	18,295	499	10,425	6,733	5	3,302	385	8,369	5,582	2,787	27
15,234	14,874	360	4,723	2,994	9	1,541	179	10,511	9,762	749	28
14,121	14,088	33	6,119	3,822	—	1,905	392	8,002	6,973	1,029	29
22,945	22,508	437	6,931	4,662	10	2,069	190	16,014	15,372	642	30
14,872	14,672	200	3,856	2,259	—	996	601	11,016	9,279	1,737	31
11,085	11,044	41	5,194	3,144	131	1,579	340	5,891	4,898	993	32
8,239	8,239	—	2,147	1,329	7	637	174	6,092	5,754	338	33
19,417	18,784	633	11,919	7,931	120	3,425	443	7,498	6,482	1,016	34
11,667	11,532	135	5,411	3,808	14	1,378	211	6,256	5,553	703	35
16,789	15,874	915	3,837	2,396	9	1,064	368	12,952	11,979	973	36
5,554	5,554	—	1,242	666	13	468	95	4,312	4,249	63	37
25,578	25,024	554	11,773	8,598	65	2,731	379	13,805	10,989	2,816	38
16,273	16,238	35	4,492	2,532	173	1,474	313	11,781	11,427	354	39
13,402	13,110	292	9,186	6,035	89	2,315	747	4,216	3,741	475	40
5,160	5,029	131	1,633	911	25	600	97	3,527	3,471	56	41
306,662	301,083	5,579	173,454	119,708	555	48,014	5,177	133,208	104,908	28,300	42
11,410	11,235	175	7,477	5,161	—	2,138	178	3,933	3,226	707	43
16,658	16,471	187	9,240	5,987	17	2,810	426	7,418	5,979	1,439	44
19,631	19,082	549	9,972	6,457	62	3,272	181	9,659	8,548	1,111	45
12,307	11,879	428	7,971	5,424	8	2,262	277	4,336	3,241	1,095	46
17,427	17,158	269	10,492	5,320	33	4,829	310	6,935	5,943	992	47
15,461	15,276	185	11,418	7,818	27	3,021	552	4,043	3,512	531	48
20,272	20,117	155	14,687	12,297	28	2,198	164	5,585	4,270	1,315	49
9,473	9,253	220	6,378	4,694	—	1,523	161	3,095	2,387	708	50
17,038	16,796	242	10,320	6,719	44	3,314	243	6,718	5,271	1,447	51
11,350	11,208	142	5,010	3,344	128	1,360	178	6,340	3,952	2,388	52

[1] Comprend la superficie exploitée par le gérant.
[2] Comprend la terre à grande culture, à légumes, à fruits et à pépinières.

TABLE 28. All census farms — population, operators, tenure, area and use of farm land, 1961, by subdivision — Continued

No.	Subdivision	Population on all farms — Population de toutes les fermes	Operators — Exploitants				
			Total	Owner — Propriétaire	Manager — Gérant	Tenant — Locataire	Part owner, part tenant — Mi-propriétaire, mi-locataire
		number — nombre					
	QUÉBEC — Con. — suite:						
	Lotbinière — Con. — fin:						
1	St-Gilles	590	101	94	—	—	7
2	St-Jacques-de-Parisville	895	149	143	—	—	6
3	St-Janvier-de-Joly	771	125	116	1	—	8
4	St-Louis-de-Lotbinière	947	153	149	1	—	3
5	St-Narcisse-de-Beaurivage	620	129	127	—	—	2
6	St-Octave-de-Dosquet	444	70	59	—	—	11
7	St-Patrice-de-Beaurivage	593	112	107	—	1	4
8	Ste-Philomène-de-Fortierville	706	109	104	—	1	4
9	St-Sylvestre	855	158	150	1	—	7
10	Val-Alain	653	86	84	—	—	2
11	Villeroy	453	74	73	—	—	1
12	**Maskinongé**	**5,971**	**1,004**	**918**	**2**	**7**	**77**
13	Hunterstown	147	25	22	—	1	2
14	St-Alexis	275	43	39	1	2	1
15	Ste-Angèle	286	49	48	—	—	1
16	St-Antoine-de-la-Rivière-du-Loup	741	116	97	—	2	17
17	St-Didace	415	72	64	—	—	8
18	St-Édouard	191	32	29	—	—	3
19	St-Ignace-du-Lac	53	8	8	—	—	—
20	St-Joseph-de-Maskinongé	947	167	158	1	1	7
21	St-Justin	766	135	119	—	—	16
22	St-Léon-le-Grand	877	157	144	—	—	13
23	St-Paulin	485	80	76	—	—	4
24	Ste-Ursule	788	120	114	—	1	5
25	Unorganized — Non organisé	—	—	—	—	—	—
26	Indian Reserves — Réserves indiennes	—	—	—	—	—	—
27	**Matane**	**21,565**	**2,925**	**2,769**	**5**	**5**	**146**
28	**Matane**	**8,111**	**1,118**	**1,067**	**—**	**3**	**48**
29	Baie-des-Sables	629	83	70	—	—	13
30	Capucins	208	27	27	—	—	—
31	Grand-Métis	248	48	43	—	—	5
32	Grosses-Roches	102	15	15	—	—	—
33	Les Boules	309	43	42	—	—	1
34	Les Méchins	216	35	35	—	—	—
35	Petite-Matane	424	55	55	—	—	—
36	St-Adelme	742	102	99	—	—	3
37	Ste-Félicité	774	108	103	—	—	5
38	St-Jean-de-Cherbourg	163	22	22	—	—	—
39	St-Jérôme-de-Matane	633	89	80	—	1	8
40	St-Léandre	570	73	70	—	—	3
41	St-Luc	727	81	80	—	—	1
42	St-Octave-de-Métis	640	91	82	—	2	7
43	St-Paulin-Dalibaire	71	8	8	—	—	—
44	St-Thomas-de-Cherbourg	311	51	51	—	—	—
45	St-Ulric-de-Matane	712	98	98	—	—	—
46	*Unorganized — Non organisé*	*632*	*89*	*87*	—	—	2
47	Tessier (partie — part)	546	80	78	—	—	2
48	Other parts — Autres parties	86	9	9	—	—	—
49	**Matapédia**	**13,454**	**1,807**	**1,702**	**5**	**2**	**98**
50	La Rédemption	617	93	86	—	—	7
51	St-Antoine-de-Padoue-de-Kempt	433	62	56	—	—	6
52	St-Benoît-Joseph-Labre	1,903	230	221	2	—	7
53	St-Cléophas	409	54	53	—	—	1
54	St-Damase	637	92	86	—	—	6
55	St-Edmond	534	74	68	—	—	6
56	Ste-Florence	213	30	29	—	—	1
57	Ste-Irène	633	80	76	—	—	4
58	St-Jacques-le-Majeur-de-Causapscal	894	130	122	1	—	7
59	St-Jean-Baptiste-Vianney	356	46	38	1	—	7
60	Ste-Jeanne-d'Arc	787	112	112	—	—	—
61	St-Léon-le-Grand	1,225	151	149	—	1	1
62	Ste-Marguerite	174	26	25	—	—	1
63	Ste-Marie-de-Sayabec	607	86	82	—	1	3
64	St-Moïse	890	120	108	1	—	11

[1] Includes area operated by manager.
[2] Includes field, vegetable, fruit and nursery crop land.

TABLEAU 28. Toutes les fermes de recensement — population, exploitants, mode d'occupation, superficie et utilisation de la terre agricole, 1961, par subdivision — suite

Area of all farm land — Superficie totale de la terre agricole			Use of all farm land — Utilisation de la terre agricole								
			Improved land — Terre défrichée					Unimproved land — Terre non défrichée			
Total area — Superficie totale	Area owned[1] — Superficie possédée[1]	Area rented — Superficie louée	Total	Under crops[2] — En culture[2]	Summer fallow — Jachères	Pasture — Pâturage	Other — Autre	Total	Woodland — Terre à bois	Other — Autre	N°
acres											
17,888	17,754	134	5,736	4,597	27	770	342	12,152	9,482	2,670	1
14,672	14,161	511	10,304	6,913	27	3,060	304	4,368	3,551	817	2
14,199	13,705	494	5,652	3,828	34	1,521	269	8,547	6,726	1,821	3
17,652	17,531	121	12,967	9,028	6	3,733	200	4,685	4,247	438	4
12,747	12,620	127	8,900	7,313	—	1,339	248	3,847	3,089	758	5
9,358	8,979	379	3,909	2,460	—	1,321	128	5,449	4,120	1,329	6
15,137	14,866	271	8,094	5,438	—	2,452	204	7,043	5,855	1,188	7
10,072	9,855	217	7,684	5,061	2	2,469	152	2,388	1,900	488	8
26,731	26,234	497	11,426	8,233	110	2,611	472	15,305	11,233	4,072	9
8,460	8,255	205	2,889	1,909	—	941	39	5,571	4,479	1,092	10
8,719	8,648	71	2,928	1,707	2	1,070	149	5,791	3,897	1,894	11
120,918	**116,241**	**4,677**	**84,161**	**56,243**	**548**	**25,464**	**1,908**	**36,757**	**32,571**	**4,186**	12
4,634	4,236	398	2,585	1,650	6	869	60	2,049	1,613	436	13
7,945	7,605	340	3,644	1,807	12	1,575	250	4,301	4,111	190	14
6,621	6,555	66	3,643	1,721	196	1,726	—	2,978	2,929	49	15
13,955	12,651	1,304	12,544	9,624	—	2,690	230	1,411	1,173	238	16
11,642	11,192	450	5,429	3,067	137	2,115	110	6,213	5,904	309	17
4,935	4,782	153	2,272	1,228	8	975	61	2,663	2,214	449	18
1,079	1,079	—	231	133	—	53	45	848	417	431	19
15,610	15,393	217	12,875	9,321	77	3,325	152	2,735	2,416	319	20
14,113	13,538	575	9,990	6,947	64	2,717	262	4,123	3,684	439	21
18,147	17,502	645	15,016	10,068	15	4,628	305	3,131	2,670	461	22
9,269	9,079	190	5,947	4,356	3	1,418	170	3,322	2,969	353	23
12,968	12,629	339	9,985	6,321	28	3,373	263	2,983	2,471	512	24
—	—	—	—	—	—	—	—	—	—	—	25
—	—	—	—	—	—	—	—	—	—	—	26
486,222	**474,483**	**11,739**	**223,779**	**145,628**	**712**	**67,844**	**9,595**	**262,443**	**218,747**	**43,696**	27
192,344	**188,901**	**3,443**	**96,565**	**61,956**	**427**	**29,749**	**4,433**	**95,779**	**79,728**	**16,051**	28
15,475	14,711	764	9,877	6,806	10	2,873	188	5,598	4,468	1,130	29
4,352	4,352	—	2,560	1,401	122	798	239	1,792	1,064	728	30
5,509	5,023	486	3,937	2,796	9	999	133	1,572	936	636	31
2,904	2,904	—	947	578	—	337	32	1,957	1,870	87	32
9,007	8,957	50	4,960	3,548	—	1,202	210	4,047	2,968	1,079	33
7,014	7,014	—	2,255	1,189	—	952	114	4,759	4,036	723	34
8,512	8,512	—	4,518	3,298	3	1,098	119	3,994	3,400	594	35
15,300	15,030	270	5,502	4,040	—	1,281	181	9,798	9,529	269	36
19,795	19,487	308	10,668	6,606	88	3,414	560	9,127	6,771	2,356	37
3,081	3,081	—	1,438	752	—	419	267	1,643	620	1,023	38
14,507	13,746	761	9,036	5,002	73	2,945	1,016	5,471	3,376	2,095	39
13,608	13,541	67	6,053	3,886	2	2,121	44	7,555	7,177	378	40
16,446	16,396	50	7,815	4,361	—	2,829	625	8,631	6,567	2,064	41
16,394	15,787	607	9,254	6,127	36	2,780	311	7,140	5,972	1,168	42
786	786	—	535	196	—	325	14	251	251	—	43
6,875	6,875	—	1,765	1,347	—	394	24	5,110	4,497	613	44
21,699	21,699	—	11,527	7,579	25	3,720	203	10,172	9,520	652	45
11,080	*11,000*	*80*	*3,918*	*2,444*	*59*	*1,262*	*153*	*7,162*	*6,706*	*456*	46
9,790	9,710	80	3,511	2,265	—	1,110	136	6,279	6,049	230	47
1,290	1,290	—	407	179	59	152	17	883	657	226	48
293,878	**285,582**	**8,296**	**127,214**	**83,672**	**285**	**38,095**	**5,162**	**166,664**	**139,019**	**27,645**	49
13,430	12,689	741	4,883	3,282	—	1,185	416	8,547	4,617	3,930	50
12,516	12,158	358	5,692	3,973	7	1,452	260	6,824	6,106	718	51
35,194	34,905	289	18,951	11,928	73	6,458	492	16,243	13,754	2,489	52
7,625	7,575	50	2,925	1,696	—	999	230	4,700	3,831	869	53
19,829	18,988	841	9,045	6,400	—	2,472	173	10,784	10,234	550	54
9,459	8,914	545	5,229	3,473	26	1,616	114	4,230	3,320	910	55
6,917	6,817	100	2,894	1,834	—	907	153	4,023	3,762	261	56
12,964	12,638	326	4,607	3,082	7	1,424	94	8,357	3,331	5,026	57
25,032	24,494	538	11,624	7,485	38	3,606	495	13,408	12,376	1,032	58
8,572	7,722	850	2,530	1,521	—	793	216	6,042	5,675	367	59
15,804	15,804	—	6,870	4,469	15	2,185	201	8,934	7,856	1,078	60
25,298	25,133	165	11,356	7,483	18	3,564	291	13,942	10,508	3,434	61
4,256	4,082	174	1,166	706	61	310	89	3,090	2,424	666	62
10,831	10,677	154	5,395	3,947	33	1,247	168	5,436	4,775	661	63
19,740	18,776	964	7,453	5,261	3	1,771	418	12,287	10,716	1,571	64

[1] Comprend la superficie exploitée par le gérant.
[2] Comprend la terre à grande culture, à légumes, à fruits et à pépinières.

TABLE 28. All census farms — population, operators, tenure, area and use of farm land, 1961, by subdivision — Continued

No.	Subdivision	Population on all farms — Population de toutes les fermes	Operators — Exploitants				
			Total	Owner — Propriétaire	Manager — Gérant	Tenant — Locataire	Part owner, part tenant — Mi-propriétaire, mi-locataire
		number — nombre					
	QUÉBEC — Con. — suite:						
	Matane — Con. — fin:						
	Matapédia — Con. — fin:						
1	St-Pierre-du-Lac	795	110	96	—	—	14
2	St-Raphaël-d'Albertville	620	88	83	—	—	5
3	St-Tharcisius	691	90	81	—	—	9
4	St-Zénon-du-Lac-Humqui	547	73	71	—	—	2
5	*Unorganized — Non organisé*	*489*	*60*	*60*	—	—	—
6	Matane (partie — part) & MacNider (partie — part)	467	57	57	—	—	—
7	Other parts — Autres parties	22	3	3	—	—	—
8	**Mégantic**	**12,153**	**2,028**	**1,948**	**7**	**4**	**69**
9	Halifax-N.	422	74	74	—	—	—
10	Halifax-S.	677	108	103	2	—	3
11	Halifax-S., partie S.-O. — S.W. Part	338	59	58	1	—	—
12	Inverness	880	159	157	—	—	2
13	Ireland	916	157	152	—	—	5
14	Ireland, partie N. — N. Part	519	79	78	—	—	1
15	Leeds	343	66	63	—	—	3
16	Leeds, partie E. — E. Part	618	101	93	—	—	8
17	Nelson	286	43	43	—	—	—
18	Notre-Dame-de-Lourdes	504	83	81	—	—	2
19	Plessisville	1,056	156	147	—	1	8
20	Rivière-Blanche	136	24	21	—	—	3
21	Sacré-Coeur-de-Marie, partie S. — S. Part (partie — part)	1,007	161	159	1	—	1
22	Ste-Anastasie-de-Nelson	940	144	133	1	—	10
23	St-Antoine-de-Pontbriand	405	70	59	—	1	10
24	St-Jacques-de-Leeds	539	93	90	—	—	3
25	St-Jean-de-Brébeuf	319	69	69	—	—	—
26	St-Joseph-de-Coleraine	55	22	21	1	—	—
27	Ste-Julie	857	142	134	—	1	7
28	St-Pierre-Baptiste	627	92	90	—	1	1
29	Ste-Sophie	378	68	66	—	—	2
30	Thetford, partie S. — S. Part	331	58	57	1	—	—
31	**Missisquoi**	**6,617**	**1,221**	**1,036**	**19**	**49**	**117**
32	Bedford	279	55	46	—	2	7
33	Dunham	1,384	270	239	3	14	14
34	Farnham, partie O. — W. Part	843	115	101	1	3	10
35	Notre-Dame-de-Stanbridge	489	90	86	—	2	2
36	St-Armand-E.	533	107	94	6	1	6
37	St-Armand-O. — W.	589	111	89	2	11	9
38	St-Georges-de-Clarenceville	362	77	55	3	4	15
39	St-Ignace-de-Stanbridge	479	88	75	—	2	11
40	St-Pierre-de-Véronne, à Pike River	364	64	59	1	—	4
41	Ste-Sabine	467	74	71	—	3	—
42	St-Thomas	301	59	34	—	6	19
43	Stanbridge	305	65	50	2	—	13
44	Stanbridge Station	195	40	32	1	1	6
45	Venise-en-Québec	27	6	5	—	—	1
46	**Montcalm**	**5,519**	**988**	**928**	**5**	**11**	**44**
47	Chertsey	79	9	8	1	—	—
48	Lac-Paré	—	—	—	—	—	—
49	Lac-St-Paul (partie — part)	94	14	8	—	—	6
50	La Macaza (partie — part)	20	3	3	—	—	—
51	Notre-Dame-de-la-Merci	18	2	2	—	—	—
52	Rawdon	327	56	54	—	1	1
53	St-Agricole	97	20	20	—	—	—
54	St-Alexis	873	173	163	—	7	3
55	St-Alphonse-de-Liguori	791	131	120	2	—	9
56	St-Calixte	121	23	23	—	—	—

[1] Includes area operated by manager.
[2] Includes field, vegetable, fruit and nursery crop land.

TABLEAU 28. Toutes les fermes de recensement – population, exploitants, mode d'occupation, superficie et utilisation de la terre agricole, 1961, par subdivision – suite

Area of all farm land – Superficie totale de la terre agricole			Use of all farm land – Utilisation de la terre agricole								
			Improved land – Terre défrichée					Unimproved land – Terre non défrichée			
Total area – Superficie totale	Area owned[1] – Superficie possédée[1]	Area rented – Superficie louée	Total	Under crops[2] – En culture[2]	Summer fallow – Jachères	Pasture – Pâturage	Other – Autre	Total	Woodland – Terre à bois	Other – Autre	N°
					acres						
15,622	14,867	755	9,347	6,428	–	2,660	259	6,275	4,912	1,363	1
14,203	13,415	788	4,631	2,588	–	1,650	393	9,572	8,654	918	2
13,257	12,711	546	5,639	3,786	4	1,648	201	7,618	6,914	704	3
15,706	15,594	112	4,460	2,701	–	1,456	303	11,246	10,546	700	4
7,623	*7,623*	–	*2,517*	*1,629*	–	*692*	*196*	*5,106*	*4,708*	*398*	5
7,123	7,123	–	2,307	1,560	–	633	114	4,816	4,433	383	6
500	500	–	210	69	–	59	82	290	275	15	7
355,688	**350,077**	**5,611**	**172,335**	**114,860**	**286**	**51,945**	**5,244**	**183,353**	**129,363**	**53,990**	8
11,668	11,668	–	7,833	4,801	44	2,684	304	3,835	3,394	441	9
20,803	20,504	299	11,226	6,585	–	4,121	520	9,577	6,602	2,975	10
10,706	10,706	–	5,199	3,493	20	1,319	367	5,507	3,319	2,188	11
33,798	33,706	92	12,802	9,573	–	2,994	235	20,996	14,771	6,225	12
23,671	23,153	518	10,085	7,309	1	2,518	257	13,586	7,480	6,106	13
10,754	10,704	50	4,751	3,599	–	996	156	6,003	3,206	2,797	14
12,724	12,499	225	4,358	3,684	13	451	210	8,366	4,856	3,510	15
16,322	15,799	523	6,984	5,779	–	987	218	9,338	5,824	3,514	16
8,191	8,191	–	4,843	2,901	–	1,655	287	3,348	2,972	376	17
18,539	18,459	80	7,006	4,769	32	2,064	141	11,533	6,410	5,123	18
27,211	26,896	315	15,699	10,689	24	4,688	298	11,512	9,076	2,436	19
2,873	2,718	155	1,894	1,347	–	488	59	979	694	285	20
21,157	21,057	100	11,213	7,016	6	3,937	254	9,944	6,946	2,998	21
31,035	29,909	1,126	13,180	9,428	–	3,466	286	17,855	15,379	2,476	22
10,012	9,462	550	6,001	3,082	22	2,785	112	4,011	3,331	680	23
19,025	18,505	520	9,263	5,231	25	3,534	473	9,762	7,107	2,655	24
13,958	13,958	–	5,981	3,161	–	2,650	170	7,977	5,728	2,249	25
3,528	3,528	–	1,532	763	–	641	128	1,996	1,529	467	26
23,761	23,213	548	11,233	8,012	20	2,932	269	12,528	9,249	3,279	27
17,301	16,931	370	9,221	6,176	79	2,884	82	8,080	6,108	1,972	28
10,915	10,775	140	8,059	5,436	–	2,484	139	2,856	2,451	405	29
7,736	7,736	–	3,972	2,026	–	1,667	279	3,764	2,931	833	30
198,054	**182,926**	**15,128**	**121,121**	**87,583**	**345**	**29,870**	**3,323**	**76,933**	**41,935**	**34,998**	31
7,410	6,625	785	5,164	3,874	–	1,200	90	2,246	1,257	989	32
46,471	43,035	3,436	19,984	14,122	154	4,620	1,088	26,487	14,361	12,126	33
15,676	14,934	742	12,297	8,258	–	3,569	470	3,379	1,245	2,134	34
11,200	10,865	335	10,321	7,939	13	2,204	165	879	663	216	35
23,273	22,780	493	9,129	7,328	41	1,447	313	14,144	7,799	6,345	36
19,198	17,293	1,905	11,425	8,424	15	2,693	293	7,773	4,814	2,959	37
11,628	9,852	1,776	7,899	5,428	–	2,277	194	3,729	2,308	1,421	38
15,392	14,285	1,107	9,377	6,760	40	2,416	161	6,015	2,673	3,342	39
9,569	9,030	539	8,643	5,958	–	2,631	54	926	704	222	40
10,946	10,644	302	8,279	5,749	60	2,444	26	2,667	891	1,776	41
9,901	7,605	2,296	7,941	5,593	–	2,159	189	1,960	1,522	438	42
11,111	10,312	799	5,219	4,000	12	1,033	174	5,892	3,195	2,697	43
5,180	4,673	507	4,747	3,673	6	970	98	433	378	55	44
1,099	993	106	696	477	4	207	8	403	125	278	45
94,083	**91,227**	**2,856**	**60,603**	**40,517**	**198**	**17,595**	**2,293**	**33,480**	**29,457**	**4,023**	46
1,341	1,341	–	223	54	–	163	6	1,118	725	393	47
–	–	–	–	–	–	–	–	–	–	–	48
3,324	2,535	789	702	410	–	253	39	2,622	2,312	310	49
1,069	1,069	–	134	37	–	47	50	935	935	–	50
125	125	–	30	10	–	20	–	95	45	50	51
10,196	9,966	230	5,401	3,204	77	1,788	332	4,795	4,069	726	52
2,218	2,218	–	424	140	–	254	30	1,794	1,744	50	53
10,537	10,330	207	8,710	6,238	10	2,336	126	1,827	1,406	421	54
12,505	12,007	498	10,263	6,530	14	3,358	361	2,242	1,934	308	55
4,779	4,779	–	1,434	647	–	623	164	3,345	2,643	702	56

[1] Comprend la superficie exploitée par le gérant.
[2] Comprend la terre à grande culture, à légumes, à fruits et à pépinières.

TABLE 28. All census farms — population, operators' tenure, area and use of farm land, 1961, by subdivision — Continued

No.	Subdivision	Population on all farms — Population de toutes les fermes	Operators — Exploitants				
			Total	Owner — Propriétaire	Manager — Gérant	Tenant — Locataire	Part owner, part tenant — Mi-propriétaire, mi-locataire
		number — nombre					
	QUÉBEC — Con. — suite:						
	Montcalm — Con. — fin:						
1	St-Donat	153	17	17	—	—	—
2	St-Esprit	792	153	144	—	2	7
3	St-Jacques	1,334	244	228	2	1	13
4	Ste-Julienne-de-Rawdon	430	75	74	—	—	1
5	Ste-Marie-Salomée	390	68	64	—	—	4
6	Wexford	—	—	—	—	—	—
7	Unorganized — Non organisé	—	—	—	—	—	—
8	**Montmagny**	7,632	1,222	1,162	2	17	41
9	Berthier	291	53	52	—	—	1
10	Cap-St-Ignace	1,130	178	167	—	—	11
11	Lac-Frontière	62	13	13	—	—	—
12	Montminy	776	128	124	—	—	4
13	Notre-Dame-du-Rosaire	221	38	36	—	1	1
14	St-Antoine-de-l'Isle-aux-Grues	184	28	22	—	4	2
15	Ste-Apolline-de-Patton	459	73	71	—	1	1
16	Ste-Euphémie-sur-Rivière-du-Sud	355	61	61	—	—	—
17	St-Fabien-de-Panet	705	104	84	—	10	10
18	St-François-de-Sales-de-la-Rivière-du-Sud (partie — part)	916	144	141	—	1	2
19	St-Juste-de-Bretenières	257	42	42	—	—	—
20	Ste-Lucie-de-Beauregard	315	46	44	—	—	2
21	St-Pierre-de-la-Rivière-du-Sud	680	112	109	1	—	2
22	St-Thomas-de-la-Pointe-à-la-Caille	1,281	202	196	1	—	5
23	**Montmorency**	5,548	840	783	10	7	40
24	**Montmorency No. 1**	2,979	450	430	7	2	11
25	Château-Richer	660	84	80	1	—	3
26	L'Ange-Gardien	225	37	36	—	—	1
27	Ste-Anne-de-Beaupré	344	57	55	1	—	1
28	Ste-Brigitte-de-Laval	229	42	40	—	2	—
29	St-Féréol	571	91	89	—	—	2
30	St-Joachim	247	37	31	4	—	2
31	St-Tite-des-Caps	693	100	98	1	—	1
32	Unorganized — Non organisé	10	2	1	—	—	1
33	**Montmorency No. 2 (Île-d'Orléans)**	2,569	390	353	3	5	29
34	Ste-Famille, I.O.	605	92	80	1	—	11
35	St-François, I.O.	435	70	62	—	—	8
36	St-Jean, I.O.	454	83	78	1	1	3
37	St-Laurent, I.O.	507	70	64	—	3	3
38	St-Pierre, I.O.	568	75	69	1	1	4
39	**Montréal & Jésus Islands — Îles**	3,940	711	489	17	71	134
40	**Montréal Island — Île**	1,223	209	145	9	33	22
41	St-Raphaël-de-l'Île-Bizard	277	49	35	—	12	2
42	Other parts — Autres parties	946	160	110	9	21	20
43	**Jésus Island — Île**	2,717	502	344	8	38	112
44	**Napierville**	5,189	904	771	2	22	109
45	St-Cyprien	963	172	142	—	1	29
46	St-Édouard	694	120	88	—	3	29
47	St-Michel	1,110	186	163	—	9	14
48	St-Patrice-de-Sherrington	1,128	205	189	1	4	11
49	St-Rémi	1,294	221	189	1	5	26
50	**Nicolet**	15,027	2,680	2,542	9	18	111
51	Bécancourt	612	126	114	—	1	11
52	Grand-St-Esprit	349	58	57	—	—	1
53	Lemieux	215	40	36	1	1	2
54	Nicolet-S.	304	49	44	—	—	5
55	Ste-Angèle-de-Laval	344	62	54	1	1	6

[1] Includes area operated by manager.
[2] Includes field, vegetable, fruit and nursery crop land.

TABLEAU 28. Toutes les fermes de recensement — population, exploitants, mode d'occupation, superficie et utilisation de la terre agricole, 1961, par subdivision — suite

Area of all farm land — Superficie totale de la terre agricole			Use of all farm land — Utilisation de la terre agricole								N°
			Improved land — Terre défrichée					Unimproved land — Terre non défrichée			
Total area — Superficie totale	Area owned[1] — Superficie possédée[1]	Area rented — Superficie louée	Total	Under crops[2] — En culture[2]	Summer fallow — Jachères	Pasture — Pâturage	Other — Autre	Total	Woodland — Terre à bois	Other — Autre	
acres											
2,483	2,483	—	553	262	—	206	85	1,930	1,921	9	1
12,601	12,120	481	10,143	7,515	35	2,321	272	2,458	2,318	140	2
16,378	15,889	489	12,770	8,924	24	3,363	459	3,608	3,350	258	3
10,748	10,718	30	5,848	3,880	—	1,678	290	4,900	4,335	565	4
5,779	5,647	132	3,968	2,666	36	1,185	79	1,811	1,720	91	5
—	—	—	—	—	—	—	—	—	—	—	6
—	—	—	—	—	—	—	—	—	—	—	7
178,000	**172,360**	**5,640**	**75,559**	**47,277**	**971**	**24,170**	**3,141**	**102,441**	**89,725**	**12,716**	8
5,251	5,238	13	3,829	2,610	—	1,067	152	1,422	918	504	9
23,293	22,893	400	11,539	8,443	56	2,764	276	11,754	10,849	905	10
2,232	2,232	—	619	204	—	279	136	1,613	756	857	11
23,313	22,959	354	6,734	4,901	—	1,668	165	16,579	14,088	2,491	12
6,448	6,436	12	2,297	1,101	5	1,133	58	4,151	3,752	399	13
4,755	2,854	1,901	2,500	553	59	1,760	128	2,255	821	1,434	14
11,960	11,840	120	2,835	1,693	108	824	210	9,125	8,301	824	15
10,857	10,857	—	4,353	1,771	51	2,062	469	6,504	4,959	1,545	16
15,842	13,692	2,150	4,313	2,252	10	1,963	88	11,529	11,026	503	17
18,926	18,726	200	11,240	8,156	3	2,593	488	7,686	7,072	614	18
6,679	6,679	—	2,866	745	496	1,250	375	3,813	2,955	858	19
7,615	7,505	110	1,955	916	68	805	166	5,660	5,533	127	20
14,341	14,252	89	7,717	5,309	19	2,209	180	6,624	6,275	349	21
26,488	26,197	291	12,762	8,623	96	3,793	250	13,726	12,420	1,306	22
125,986	**123,787**	**2,199**	**57,686**	**33,149**	**993**	**20,194**	**3,350**	**68,300**	**62,100**	**6,200**	23
81,665	**80,990**	**675**	**28,488**	**16,555**	**278**	**9,652**	**2,003**	**53,177**	**49,575**	**3,602**	24
15,595	15,498	97	4,084	2,635	29	1,157	263	11,511	11,040	471	25
11,012	10,992	20	2,233	1,442	138	553	100	8,779	8,560	219	26
9,706	9,562	144	4,133	2,601	43	1,343	146	5,573	5,072	501	27
7,759	7,499	260	2,294	1,068	3	936	287	5,465	4,778	687	28
14,528	14,478	50	5,477	2,802	44	1,834	797	9,051	8,277	774	29
9,035	9,028	7	3,381	2,211	21	955	194	5,654	5,220	434	30
13,629	13,553	76	6,797	3,742	—	2,842	213	6,832	6,316	516	31
401	380	21	89	54	—	32	3	312	312	—	32
44,321	**42,797**	**1,524**	**29,198**	**16,594**	**715**	**10,542**	**1,347**	**15,123**	**12,525**	**2,598**	33
10,955	10,362	593	5,814	4,121	—	1,303	390	5,141	4,499	642	34
6,570	6,405	165	5,204	1,465	643	3,088	8	1,366	1,293	73	35
10,393	10,225	168	7,848	4,560	—	2,864	424	2,545	1,804	741	36
8,109	7,801	308	5,117	3,039	63	1,636	379	2,992	2,213	779	37
8,294	8,004	290	5,215	3,409	9	1,651	146	3,079	2,716	363	38
40,967	**31,870**	**9,097**	**33,969**	**24,899**	**916**	**6,003**	**2,151**	**6,998**	**2,794**	**4,204**	39
12,166	**9,913**	**2,253**	**9,748**	**6,987**	**323**	**2,022**	**416**	**2,418**	**1,048**	**1,370**	40
1,974	1,430	544	1,806	1,475	109	197	25	168	35	133	41
10,192	8,483	1,709	7,942	5,512	214	1,825	391	2,250	1,013	1,237	42
28,801	**21,957**	**6,844**	**24,221**	**17,912**	**593**	**3,981**	**1,735**	**4,580**	**1,746**	**2,834**	43
88,893	**80,397**	**8,496**	**75,176**	**61,240**	**220**	**12,351**	**1,365**	**13,717**	**3,158**	**10,559**	44
23,122	19,977	3,145	19,529	14,393	113	4,681	342	3,593	635	2,958	45
11,860	9,971	1,889	10,960	9,102	31	1,736	91	900	214	686	46
14,539	12,988	1,551	12,723	11,337	25	1,095	266	1,816	812	1,004	47
20,635	20,161	474	15,354	12,618	41	2,086	609	5,281	245	5,036	48
18,737	17,300	1,437	16,610	13,790	10	2,753	57	2,127	1,252	875	49
351,646	**344,022**	**7,624**	**244,732**	**160,738**	**847**	**75,817**	**7,330**	**106,914**	**85,193**	**21,721**	50
14,484	13,768	716	9,487	6,485	23	2,759	220	4,997	4,335	662	51
6,682	6,653	29	5,325	3,573	2	1,618	132	1,357	1,169	188	52
7,170	6,633	537	3,348	2,135	9	1,137	67	3,822	2,107	1,715	53
8,707	8,147	560	6,967	4,824	—	2,092	51	1,740	1,567	173	54
5,992	5,835	157	3,883	2,566	—	1,231	86	2,109	1,820	289	55

[1] Comprend la superficie exploitée par le gérant.
[2] Comprend la terre à grande culture, à légumes, à fruits et à pépinières.

TABLE 28. All census farms — population, operators, tenure, area and use of farm land, 1961, by subdivision — Continued

No.	Subdivision	Population on all farms — Population de toutes les fermes	Operators — Exploitants				
			Total	Owner — Propriétaire	Manager — Gérant	Tenant — Locataire	Part owner, part tenant — Mi-propriétaire, mi-locataire
		number — nombre					
	QUÉBEC — Con. — suite:						
	Nicolet — Con. — fin:						
1	Ste-Brigitte-des-Saults	662	109	98	—	—	11
2	Ste-Cécile-de-Lévrard	459	91	85	—	—	6
3	St-Célestin	717	137	136	—	—	1
4	St-Édouard-de-Gentilly	1,018	200	197	—	2	1
5	Ste-Eulalie	679	115	114	—	1	—
6	Ste-Gertrude	983	202	185	—	6	11
7	St-Grégoire-le-Grand	948	186	173	—	—	13
8	St-Jean-Baptiste-de-Nicolet	504	77	69	4	1	3
9	St-Joseph-de-Blandford	587	96	94	—	—	2
10	St-Léonard	857	139	134	—	2	3
11	Ste-Marie-de-Blandford	220	47	41	—	1	5
12	Ste-Monique	642	95	92	—	—	3
13	Ste-Perpétue	808	137	129	—	—	8
14	St-Pierre-les-Becquets	610	117	115	—	—	2
15	St-Raphaël, partie S. — S. Part	311	53	48	2	—	3
16	St-Samuel	340	56	54	—	—	2
17	Ste-Sophie-de-Lévrard	676	131	128	—	2	1
18	St-Sylvère	953	156	153	—	—	3
19	St-Wenceslas	854	144	143	—	—	1
20	Très-Précieux-Sang-de-Notre-Seigneur	375	57	49	1	—	7
21	Indian Reserves — Réserves indiennes	—	—	—	—	—	—
22	**Papineau**	**7,613**	**1,386**	**1,250**	**5**	**11**	**120**
23	Amherst	98	20	20	—	—	—
24	Bowman	85	17	17	—	—	—
25	Buckingham	225	45	44	—	1	—
26	Buckingham, partie O. — W. Part	262	40	38	—	—	2
27	Buckingham, partie S.-E. — S. E. Part	247	51	42	—	3	6
28	Chénéville	211	43	43	—	—	—
29	Duhamel	10	2	2	—	—	—
30	Fassett	106	26	24	—	—	2
31	Lac-des-Plages	28	6	6	—	—	—
32	L'Ange-Gardien	518	93	77	1	1	14
33	Lochaber	503	75	69	1	—	5
34	Lochaber, partie N. — N. Part	279	51	44	1	1	5
35	Lochaber, partie O. — W. Part	330	63	55	—	—	8
36	Mayo	132	27	23	—	—	4
37	Montpellier	123	27	26	—	—	1
38	Mulgrave & Derry	215	46	44	—	—	2
39	Notre-Dame-de-Bon-Secours, partie N. — N. Part	215	35	21	1	—	13
40	Notre-Dame-de-la-Paix	448	89	75	—	3	11
41	Plaisance	281	44	40	—	—	4
42	Ponsonby	184	38	37	—	1	—
43	Portland	360	58	54	—	—	4
44	Portland-O. — W.	201	38	32	—	—	6
45	Ripon	526	106	99	—	—	7
46	St-André-Avellin	1,051	187	170	—	—	17
47	Ste-Angélique	538	84	74	1	—	9
48	Suffolk & Addington	176	32	31	—	1	—
49	Val-des-Bois	70	10	10	—	—	—
50	Vinoy	191	33	33	—	—	—
51	Unorganized — Non organisé	—	—	—	—	—	—
52	**Pontiac**	**5,540**	**1,193**	**972**	**4**	**26**	**191**
53	Aldfield	72	13	13	—	—	—
54	Alleyn & Cawood	65	21	20	—	1	—
55	Bristol	527	148	113	—	5	30
56	Chichester	257	57	53	—	2	2
57	Clarendon	1,118	281	219	—	3	59

[1] Includes area operated by manager.
[2] Includes field, vegetable, fruit and nursery crop land.

TABLEAU 28. Toutes les fermes de recensement — population, exploitants, mode d'occupation, superficie et utilisation de la terre agricole, 1961, par subdivision — suite

Area of all farm land — Superficie totale de la terre agricole			Use of all farm land — Utilisation de la terre agricole								
			Improved land — Terre défrichée					Unimproved land — Terre non défrichée			
Total area — Superficie totale	Area owned[1] — Superficie possédée[1]	Area rented — Superficie louée	Total	Under crops[2] — En culture[2]	Summer fallow — Jachères	Pasture — Pâturage	Other — Autre	Total	Woodland — Terre à bois	Other — Autre	N°
acres											
16,010	15,465	545	12,400	8,128	—	4,012	260	3,610	2,221	1,389	1
8,503	8,346	157	7,168	4,780	37	2,134	217	1,335	1,047	288	2
20,982	20,939	43	14,562	10,171	141	3,942	308	6,420	5,407	1,013	3
19,633	19,412	221	14,193	9,322	29	4,535	307	5,440	5,267	173	4
19,327	19,117	210	11,204	7,036	166	3,717	285	8,123	5,390	2,733	5
25,898	24,834	1,064	18,484	11,696	—	6,454	334	7,414	6,891	523	6
20,705	20,147	558	17,404	11,827	13	5,173	391	3,301	3,003	298	7
10,726	10,537	189	8,421	5,663	23	2,522	213	2,305	2,191	114	8
14,014	13,861	153	6,509	3,993	7	2,227	282	7,505	4,971	2,534	9
21,875	21,580	295	15,795	10,910	43	4,336	506	6,080	4,793	1,287	10
8,110	7,526	584	3,049	1,227	10	1,221	591	5,061	3,109	1,952	11
14,091	13,909	182	10,847	7,158	52	3,410	227	3,244	2,966	278	12
16,511	16,105	406	12,923	8,261	116	4,191	355	3,588	2,930	658	13
9,944	9,921	23	7,693	5,186	29	2,201	277	2,251	2,000	251	14
7,074	6,891	183	5,415	3,595	—	1,587	233	1,659	1,183	476	15
11,196	11,129	67	7,954	4,710	65	2,502	677	3,242	2,720	522	16
14,413	14,191	222	8,610	5,324	7	2,889	390	5,803	4,048	1,755	17
20,811	20,687	124	13,424	9,256	3	3,779	386	7,387	6,456	931	18
20,123	20,061	62	14,134	9,401	72	4,248	413	5,989	5,081	908	19
8,665	8,328	337	5,533	3,511	—	1,900	122	3,132	2,521	611	20
—	—	—	—	—	—	—	—	—	—	—	21
264,066	**248,818**	**15,248**	**133,511**	**79,689**	**1,286**	**45,207**	**7,329**	**130,555**	**100,245**	**30,310**	22
4,936	4,936	—	2,183	961	—	1,064	158	2,753	2,097	656	23
5,018	5,018	—	2,088	1,050	70	668	300	2,930	2,370	560	24
8,926	8,436	490	4,611	2,425	—	1,367	819	4,315	3,247	1,068	25
8,560	8,120	440	4,148	2,201	150	1,742	55	4,412	3,762	650	26
8,038	6,962	1,076	4,901	3,448	10	1,153	290	3,137	2,381	756	27
6,610	6,610	—	3,712	1,895	2	1,691	124	2,898	1,937	961	28
200	200	—	44	23	—	20	1	156	147	9	29
2,706	2,642	64	1,852	1,301	41	472	38	854	831	23	30
2,220	2,220	—	467	156	7	254	50	1,753	1,049	704	31
13,594	12,034	1,560	8,857	5,911	92	2,095	759	4,737	2,799	1,938	32
13,077	12,712	365	8,095	6,000	6	1,917	172	4,982	3,894	1,088	33
12,625	11,635	990	5,164	3,260	—	1,806	98	7,461	7,332	129	34
10,707	9,865	842	6,273	4,255	128	1,509	381	4,434	2,873	1,561	35
6,924	6,474	450	3,845	2,057	—	1,362	426	3,079	2,793	286	36
5,166	5,066	100	2,216	1,157	—	978	81	2,950	2,171	779	37
10,839	10,669	170	3,149	1,657	—	1,380	112	7,690	6,651	1,039	38
6,665	5,274	1,391	3,348	2,380	21	861	86	3,317	2,595	722	39
14,831	14,003	828	8,406	5,256	236	2,808	106	6,425	3,319	3,106	40
6,499	6,160	339	3,912	2,697	2	1,102	111	2,587	1,356	1,231	41
11,507	11,298	209	5,420	2,212	15	2,551	642	6,087	4,134	1,953	42
15,401	14,678	723	6,560	4,156	1	1,865	538	8,841	7,775	1,066	43
12,325	11,277	1,048	4,766	3,108	120	1,418	120	7,559	5,962	1,597	44
19,100	18,535	565	9,530	5,453	106	3,427	544	9,570	8,164	1,406	45
28,105	26,117	1,988	16,944	9,409	106	6,815	614	11,161	7,676	3,485	46
13,281	12,071	1,210	6,316	4,003	79	1,903	331	6,965	5,645	1,320	47
7,441	7,041	400	2,894	1,281	40	1,364	209	4,547	3,258	1,289	48
3,200	3,200	—	1,029	328	54	634	13	2,171	1,861	310	49
5,565	5,565	—	2,781	1,649	—	981	151	2,784	2,166	618	50
—	—	—	—	—	—	—	—	—	—	—	51
271,728	**249,686**	**22,042**	**137,997**	**76,237**	**575**	**56,946**	**4,239**	**133,731**	**108,764**	**24,967**	52
2,820	2,820	—	830	507	—	228	95	1,990	1,686	304	53
8,557	8,257	300	2,033	723	—	1,160	150	6,524	5,616	908	54
31,193	28,073	3,120	19,182	9,940	30	8,822	390	12,011	9,465	2,546	55
14,234	13,399	835	5,995	3,486	37	2,167	305	8,239	7,490	749	56
58,970	53,200	5,770	33,772	20,358	26	12,805	583	25,198	19,200	5,998	57

[1] Comprend la superficie exploitée par le gérant.
[2] Comprend la terre à grande culture, à légumes, à fruits et à pépinières.

TABLE 28. All census farms — population, operators, tenure, area and use of farm land, 1961, by subdivision — Continued

No.	Subdivision	Population on all farms — Population de toutes les fermes	Operators — Exploitants				
			Total	Owner — Propriétaire	Manager — Gérant	Tenant — Locataire	Part owner, part tenant — Mi-propriétaire, mi-locataire
		number — nombre					
	QUÉBEC — Con. — suite:						
	Pontiac — Con. — fin:						
1	Dorion	224	29	29	—	—	—
2	Grand-Calumet	513	93	79	1	4	9
3	Isle-aux-Allumettes, partie E. — E. Part	262	52	47	—	—	5
4	Isle-des-Allumettes	349	71	59	—	—	12
5	Leslie, Clapham & Huddersfield	172	35	34	—	—	1
6	Litchfield	641	135	115	—	3	17
7	Mansfield & Pontefract	297	38	35	—	—	3
8	Onslow	110	29	21	—	2	6
9	Onslow, partie S. — S. Part	477	104	70	1	2	31
10	Rapides-des-Joachims	—	—	—	—	—	—
11	Sheen, Esher, Aberdeen & Malakoff	163	30	24	—	1	5
12	Thorne	257	52	39	—	3	10
13	Waltham & Bryson	36	5	2	2	—	1
14	Unorganized — Non organisé	—	—	—	—	—	—
15	Indian Reserves — Réserves indiennes	—	—	—	—	—	—
16	**Portneuf**	**11,539**	**1,985**	**1,840**	**7**	**11**	**127**
17	Cap-Santé	443	77	77	—	—	—
18	Les Écureuils	301	45	35	—	1	9
19	Notre-Dame-des-Anges-de-Montauban	264	41	35	—	2	4
20	Notre-Dame-de-Portneuf	256	53	51	—	1	1
21	Pointe-aux-Trembles	652	103	95	—	—	8
22	Rivière-à-Pierre	75	13	12	1	—	—
23	St-Alban	666	109	102	—	—	7
24	St-Augustin-de-Desmaures	978	149	134	2	—	13
25	St-Basile	880	187	181	—	—	6
26	St-Casimir	775	140	130	—	—	10
27	Ste-Catherine	344	62	61	—	—	1
28	St-Charles-des-Grondines	505	89	82	—	1	6
29	Ste-Christine	259	49	48	—	1	—
30	St-Gilbert	304	48	47	—	—	1
31	Ste-Jeanne-de-Pont-Rouge	870	153	140	1	—	12
32	St-Joseph-de-Deschambault	670	120	106	2	2	10
33	St-Léonard-de-Portneuf	376	54	42	—	—	12
34	St-Raymond	969	159	150	1	—	8
35	St-Rémi	469	76	69	—	2	5
36	St-Thuribe	426	79	73	—	1	5
37	St-Ubald	982	165	156	—	—	9
38	Shannon	75	14	14	—	—	—
39	Unorganized — Non organisé	—	—	—	—	—	—
40	**Québec**	**3,314**	**517**	**445**	**19**	**5**	**48**
41	Beauport-O. — W.	245	38	36	—	—	2
42	Charlesbourg-E.	102	15	14	—	1	—
43	Charlesbourg-O. — W.	209	24	19	1	—	4
44	Lac-Édouard[3]	—	—	—	—	—	—
45	Lac-St-Charles	40	7	7	—	—	—
46	L'Ancienne-Lorette	685	103	98	—	1	4
47	Notre-Dame-des-Laurentides	62	8	6	2	—	—
48	St-Ambroise	476	88	72	1	1	14
49	St-Dunstan-du-Lac-Beauport	13	2	2	—	—	—
50	St-Félix-du-Cap-Rouge	30	4	3	1	—	—
51	St-Gabriel-de-Valcartier	208	38	37	1	—	—
52	St-Gabriel-O. — W.	184	34	32	—	—	2
53	St-Gérard-Magella	125	24	24	—	—	—
54	St-Michel-Archange	—	—	—	—	—	—
55	Ste-Thérèse-de-Lisieux	—	—	—	—	—	—
56	Stoneham & Tewkesbury[4]	256	53	50	1	—	2
57	Unorganized — Non organisé	—	—	—	—	—	—
58	Other parts — Autres parties	679	79	45	12	2	20
59	Indian Reserves — Réserves indiennes	—	—	—	—	—	—

[1] Includes area operated by manager.
[2] Includes field, vegetable, fruit and nursery crop land.
[3] See footnote 4.
[4] Includes data for 1 farm in Lac-Édouard.

TABLEAU 28. Toutes les fermes de recensement — population, exploitants, mode d'occupation, superficie et utilisation de la terre agricole, 1961, par subdivision — suite

Area of all farm land — Superficie totale de la terre agricole			Use of all farm land — Utilisation de la terre agricole								
			Improved land — Terre défrichée					Unimproved land — Terre non défrichée			
Total area — Superficie totale	Area owned[1] — Superficie possédée[1]	Area rented — Superficie louée	Total	Under crops[2] — En culture[2]	Summer fallow — Jachères	Pasture — Pâturage	Other — Autres	Total	Woodland — Terre à bois	Other — Autre	N°
acres											
8,771	8,771	—	2,136	1,149	—	947	40	6,635	6,610	25	1
18,516	17,550	966	9,521	6,040	113	2,987	381	8,995	7,350	1,645	2
9,973	9,520	453	5,724	3,105	32	2,257	330	4,249	3,535	714	3
14,973	12,943	2,030	6,980	4,479	58	2,072	371	7,993	5,130	2,863	4
13,733	13,658	75	4,582	1,759	—	2,730	93	9,151	7,857	1,294	5
28,047	26,510	1,537	14,060	8,224	58	5,186	592	13,987	11,817	2,170	6
8,439	7,879	560	5,326	2,680	157	2,289	200	3,113	2,618	495	7
6,148	5,113	1,035	3,586	1,566	43	1,888	89	2,562	1,957	605	8
18,964	16,298	2,666	13,340	6,599	21	6,444	276	5,624	3,468	2,156	9
—	—	—	—	—	—	—	—	—	—	—	10
9,549	8,797	752	3,889	2,190	—	1,563	136	5,660	5,339	321	11
15,128	13,385	1,743	5,338	2,427	—	2,726	185	9,790	7,787	2,003	12
3,713	3,513	200	1,703	1,005	—	675	23	2,010	1,839	171	13
—	—	—	—	—	—	—	—	—	—	—	14
—	—	—	—	—	—	—	—	—	—	—	15
297,617	**289,836**	**7,781**	**152,116**	**93,681**	**931**	**49,990**	**7,514**	**145,501**	**125,114**	**20,387**	16
10,517	10,517	—	6,806	4,499	3	1,825	479	3,711	2,860	851	17
3,600	3,253	347	2,596	1,493	—	959	144	1,004	868	136	18
9,675	9,185	490	2,931	1,649	19	1,123	140	6,744	5,833	911	19
8,011	7,979	32	3,618	1,799	110	1,489	220	4,393	3,885	508	20
12,474	12,237	237	7,162	4,397	60	2,167	538	5,312	4,728	584	21
3,049	3,049	—	859	380	—	414	65	2,190	1,896	294	22
20,146	20,022	124	10,917	6,461	19	4,119	318	9,229	7,510	1,719	23
16,384	15,917	467	10,624	7,743	58	2,471	352	5,760	5,206	554	24
21,580	21,450	130	12,090	7,077	—	4,563	450	9,490	8,667	823	25
17,820	17,270	550	10,922	7,516	—	3,143	263	6,898	6,413	485	26
10,827	10,785	42	4,235	2,739	43	1,152	301	6,592	4,938	1,654	27
12,943	12,523	420	7,897	5,397	—	2,300	200	5,046	3,860	1,186	28
10,433	9,971	462	3,653	1,752	—	1,461	440	6,780	6,008	772	29
7,559	7,517	42	3,173	2,018	—	1,071	84	4,386	3,935	451	30
22,209	21,643	566	11,675	8,108	40	3,169	358	10,534	8,544	1,990	31
15,901	15,073	828	9,824	5,955	—	3,323	546	6,077	4,522	1,555	32
15,279	13,496	1,783	4,451	2,796	203	1,326	126	10,828	10,509	319	33
30,566	30,163	403	14,182	7,031	111	5,501	1,539	16,384	13,095	3,289	34
12,545	12,263	282	5,495	3,159	—	2,067	269	7,050	6,075	975	35
9,680	9,465	215	6,315	4,032	—	2,080	203	3,365	3,124	241	36
22,598	22,237	361	11,899	7,268	232	4,061	338	10,699	9,896	803	37
3,821	3,821	—	792	412	33	206	141	3,029	2,742	287	38
—	—	—	—	—	—	—	—	—	—	—	39
48,765	**47,023**	**1,742**	**24,149**	**15,894**	**297**	**6,317**	**1,641**	**24,616**	**19,980**	**4,636**	40
1,926	1,896	30	987	746	25	90	126	939	730	209	41
849	832	17	340	249	—	59	32	509	411	98	42
1,469	1,234	235	1,347	992	8	275	72	122	103	19	43
—	—	—	—	—	—	—	—	—	—	—	44
695	695	—	360	205	10	123	22	335	318	17	45
7,460	7,134	326	5,787	4,841	—	815	131	1,673	1,601	72	46
731	731	—	278	175	—	50	53	453	342	111	47
5,225	4,869	356	4,393	2,971	31	1,141	250	832	656	176	48
177	177	—	46	21	—	21	4	131	130	1	49
504	504	—	281	137	8	68	68	223	108	115	50
5,142	5,142	—	1,471	604	36	741	90	3,671	3,117	554	51
5,296	5,242	54	891	588	8	184	111	4,405	2,948	1,457	52
2,347	2,347	—	660	444	—	181	35	1,687	1,172	515	53
—	—	—	—	—	—	—	—	—	—	—	54
—	—	—	—	—	—	—	—	—	—	—	55
11,815	11,770	45	3,242	1,556	77	1,378	231	8,573	7,839	734	56
—	—	—	—	—	—	—	—	—	—	—	57
5,129	4,450	679	4,066	2,365	94	1,191	416	1,063	505	558	58
—	—	—	—	—	—	—	—	—	—	—	59

[1] Comprend la superficie exploitée par le gérant.
[2] Comprend la terre à grande culture, à légumes, à fruits et à pépinières.
[3] Voir renvoi 4.
[4] Comprend les données relatives à 1 ferme dans Lac-Édouard.

TABLE 28. All census farms — population, operators, tenure, area and use of farm land, 1961, by subdivision — Continued

No.	Subdivision	Population on all farms — Population de toutes les fermes	Operators — Exploitants				
			Total	Owner — Propriétaire	Manager — Gérant	Tenant — Locataire	Part owner, part tenant — Mi-propriétaire, mi-locataire
			number — nombre				
	QUÉBEC — Con. — suite:						
1	**Richelieu**	**4,557**	**887**	**815**	**4**	**14**	**54**
2	St-Aimé	707	143	137	—	1	5
3	Ste-Anne-de-Sorel	279	51	36	3	1	11
4	St-Louis	431	82	78	—	2	2
5	St-Marcel	558	102	97	1	1	3
6	St-Ours	634	131	125	—	1	5
7	St-Pierre-de-Sorel	195	35	27	—	4	4
8	St-Robert	778	170	167	—	1	2
9	St-Roch-de-Richelieu	253	36	28	—	1	7
10	Ste-Victoire	722	137	120	—	2	15
11	**Richmond**	**7,745**	**1,321**	**1,222**	**4**	**18**	**77**
12	Ascot Corner (partie — part)	105	26	26	—	—	—
13	Brompton	737	118	100	1	4	13
14	Brompton Gore	249	49	48	—	—	1
15	Cleveland	706	130	109	1	3	17
16	Melbourne	779	149	134	1	3	11
17	St-Claude	575	99	96	—	—	3
18	St-Denis-de-Brompton (partie — part)	127	34	34	—	—	—
19	St-François-Xavier-de-Brompton	791	119	117	—	—	2
20	St-Georges-de-Windsor	760	133	124	—	—	9
21	Shipton	1,274	202	193	1	3	5
22	Stoke	880	148	129	—	5	14
23	Windsor	762	114	112	—	—	2
24	**Rimouski**	**16,613**	**2,244**	**2,115**	**5**	**4**	**120**
25	Biencourt	523	72	58	—	—	14
26	Fleuriault	898	122	116	—	—	6
27	Lac-des-Aigles	686	88	77	—	—	11
28	Mont-Lebel	322	45	45	—	—	—
29	Notre-Dame-du-Sacré-Coeur	399	52	50	1	—	1
30	St-Anaclet-de-Lessard	760	108	101	—	—	7
31	Ste-Angèle-de-Mérici	972	127	122	—	—	5
32	Ste-Anne-de-la-Pointe-au-Père	77	10	8	—	—	2
33	Ste-Blandine	373	48	44	—	1	3
34	Ste-Cécile-du-Bic	910	119	111	1	1	6
35	St-Donat	607	88	84	—	1	3
36	St-Fabien	1,268	172	166	—	—	6
37	Ste-Flavie	518	77	72	—	—	5
38	St-François-Xavier-des-Hauteurs	912	133	124	—	—	9
39	St-Gabriel	175	23	21	—	—	2
40	St-Germain-de-Rimouski	333	45	36	3	—	6
41	St-Guy	264	34	33	—	—	1
42	St-Jean-Baptiste	102	17	15	—	—	2
43	St-Joseph-de-Lepage	320	51	50	—	—	1
44	Ste-Luce	833	117	114	—	—	3
45	St-Marcellin	420	58	58	—	—	—
46	St-Mathieu-de-Rioux	572	78	74	—	—	4
47	St-Médard	376	59	59	—	—	—
48	St-Michel-du-Squatec (partie — part)	151	20	18	—	—	2
49	St-Narcisse-de-Rimouski	604	79	74	—	—	5
50	Ste-Odile-sur-Rimouski	432	50	46	—	1	3
51	St-Simon	538	73	72	—	—	1
52	St-Valérien	611	74	73	—	—	1
53	*Unorganized — Non organisé*	*1,657*	*205*	*194*	—	—	*11*
54	Chénier	276	30	26	—	—	4
55	Laroche	587	73	69	—	—	4
56	Massé (partie — part) & Ouimet (partie — part)	510	66	64	—	—	2
57	Other parts — Autres parties	284	36	35	—	—	1

[1] Includes area operated by manager.
[2] Includes field, vegetable, fruit and nursery crop land.

TABLEAU 28. Toutes les fermes de recensement — population, exploitants, mode d'occupation, superficie et utilisation de la terre agricole, 1961, par subdivision — suite

Area of all farm land — Superficie totale de la terre agricole			Use of all farm land — Utilisation de la terre agricole								
			Improved land — Terre défrichée					Unimproved land — Terre non défrichée			
Total area — Superficie totale	Area owned[1] — Superficie possédée[1]	Area rented — Superficie louée	Total	Under crops[2] — En culture[2]	Summer fallow — Jachères	Pasture — Pâturage	Other — Autre	Total	Woodland — Terre à bois	Other — Autre	N°
acres											
91,252	86,873	4,379	74,203	48,650	428	23,675	1,450	17,049	13,884	3,165	1
14,648	14,208	440	13,080	9,128	126	3,345	481	1,568	1,380	188	2
5,699	4,941	758	4,503	2,490	11	1,866	136	1,196	833	363	3
9,065	8,704	361	7,200	4,631	—	2,383	186	1,865	1,169	696	4
10,054	9,876	178	9,202	6,218	153	2,790	41	852	685	167	5
13,881	13,461	420	11,000	7,844	56	3,059	41	2,881	2,576	305	6
4,652	3,977	675	3,393	1,975	—	1,335	83	1,259	1,078	181	7
13,687	13,599	88	12,241	7,513	82	4,419	227	1,446	1,280	166	8
5,428	4,960	468	3,484	2,380	—	1,005	99	1,944	1,772	172	9
14,138	13,147	991	10,100	6,471	—	3,473	156	4,038	3,111	927	10
222,680	213,857	8,823	110,256	73,540	734	31,936	4,046	112,424	57,164	55,260	11
4,288	4,288	—	2,171	1,226	53	839	53	2,117	1,580	537	12
16,141	15,174	967	9,547	7,457	73	1,816	201	6,594	2,079	4,515	13
9,157	9,132	25	3,509	2,589	85	636	199	5,648	2,572	3,076	14
22,767	20,413	2,354	8,558	7,022	6	1,076	454	14,209	6,522	7,687	15
28,583	27,332	1,251	11,159	8,829	60	1,989	281	17,424	8,355	9,069	16
18,924	18,524	400	11,672	6,879	—	4,692	101	7,252	4,953	2,299	17
3,906	3,906	—	2,065	1,098	135	802	30	1,841	1,577	264	18
18,916	18,681	235	9,472	7,252	145	1,904	171	9,444	3,671	5,773	19
27,117	26,222	895	15,331	7,433	37	7,175	686	11,786	6,172	5,614	20
30,156	29,365	791	17,597	11,276	78	5,504	739	12,559	7,760	4,799	21
24,285	22,535	1,750	9,491	6,516	3	2,163	809	14,794	7,341	7,453	22
18,440	18,285	155	9,684	5,963	59	3,340	322	8,756	4,582	4,174	23
372,921	362,981	9,940	179,707	119,546	837	52,960	6,364	193,214	154,464	38,750	24
13,766	12,126	1,640	4,268	2,753	45	1,367	103	9,498	8,819	679	25
18,218	18,130	88	7,136	5,571	40	1,204	321	11,082	5,213	5,869	26
14,357	13,046	1,311	5,250	3,200	28	1,693	329	9,107	9,031	76	27
7,332	7,332	—	3,769	2,695	—	969	105	3,563	2,840	723	28
7,663	7,642	21	5,291	3,547	45	1,522	177	2,372	1,666	706	29
22,144	21,576	568	11,672	7,570	121	3,483	498	10,472	8,474	1,998	30
24,460	23,949	511	13,445	9,508	22	3,658	257	11,015	10,204	811	31
1,405	1,384	21	528	292	3	197	36	877	681	196	32
8,520	8,196	324	3,914	2,652	11	1,015	236	4,606	3,998	608	33
19,833	19,364	469	11,441	7,301	13	3,780	347	8,392	5,461	2,931	34
16,212	15,760	452	8,126	5,068	—	2,607	451	8,086	7,742	344	35
31,003	30,332	671	15,513	10,095	100	4,929	389	15,490	11,904	3,586	36
10,199	9,866	333	8,352	4,869	—	3,417	66	1,847	1,087	760	37
19,744	18,985	759	9,165	6,488	2	2,361	314	10,579	9,161	1,418	38
2,755	2,703	52	1,363	1,002	—	298	63	1,392	985	407	39
6,101	5,826	275	4,116	2,638	12	1,328	138	1,985	1,568	417	40
5,635	5,535	100	1,402	923	9	388	82	4,233	4,133	100	41
2,280	2,128	152	2,040	1,167	67	539	267	240	161	79	42
6,719	6,704	15	4,490	3,161	8	1,220	101	2,229	1,833	396	43
17,726	17,595	131	12,271	7,518	66	4,235	452	5,455	2,934	2,521	44
8,846	8,846	—	2,866	1,988	30	748	100	5,980	5,084	896	45
14,326	14,128	198	6,028	4,169	—	1,797	62	8,298	6,690	1,608	46
9,253	9,253	—	2,878	1,916	—	934	28	6,375	6,375	—	47
3,346	3,046	300	1,080	692	2	338	48	2,266	1,929	337	48
16,174	16,040	134	4,842	3,447	—	1,248	147	11,332	7,185	4,147	49
8,762	8,500	262	5,632	3,821	25	1,585	201	3,130	2,822	308	50
11,566	11,559	7	5,617	3,760	21	1,576	260	5,949	5,130	819	51
15,660	15,482	178	7,441	5,373	27	1,757	284	8,219	5,170	3,049	52
28,916	*27,948*	*968*	*9,771*	*6,362*	*140*	*2,767*	*502*	*19,145*	*16,184*	*2,961*	53
4,613	4,248	365	1,514	994	3	452	65	3,099	3,023	76	54
10,130	9,730	400	3,370	2,301	—	891	178	6,760	6,155	605	55
8,843	8,740	103	2,953	1,755	104	949	145	5,890	3,864	2,026	56
5,330	5,230	100	1,934	1,312	33	475	114	3,396	3,142	254	57

[1] Comprend la superficie exploitée par le gérant.
[2] Comprend la terre à grande culture, à légumes, à fruits et à pépinières.

TABLE 28. All census farms — population, operators, tenure, area and use of farm land, 1961, by subdivision — Continued

No.	Subdivision	Population on all farms — Population de toutes les fermes	Operators — Exploitants				
			Total	Owner — Propriétaire	Manager — Gérant	Tenant — Locataire	Part owner, part tenant — Mi-propriétaire, mi-locataire
		number — nombre					
	QUÉBEC — Con. — suite:						
1	**Rouville**	**7,614**	**1,282**	**1,154**	**11**	**30**	**87**
2	Mont-St-Hilaire	586	105	93	2	5	5
3	Notre-Dame-de-Bon-Secours	412	51	34	1	1	15
4	St-Ange-Gardien	1,133	181	175	—	—	6
5	Ste-Angèle-de-Monnoir	550	96	94	—	—	2
6	St-Césaire	1,339	201	181	1	3	16
7	St-Jean-Baptiste	785	152	140	2	4	6
8	Ste-Marie-de-Monnoir	805	134	116	—	1	17
9	St-Mathias	379	74	53	1	12	8
10	St-Michel-de-Rougemont	745	120	104	3	3	10
11	St-Paul-d'Abbotsford	880	168	164	1	1	2
12	**Saguenay**	**1,771**	**219**	**207**	**2**	**4**	**6**
13	Aguanish	—	—	—	—	—	—
14	Bergeronnes	245	30	30	—	—	—
15	Colombier	191	24	23	—	1	—
16	Escoumins	40	5	5	—	—	—
17	Les-Sept-Cantons-Unis-du-Saguenay	128	17	14	1	1	1
18	Letellier	22	4	4	—	—	—
19	Moisie	—	—	—	—	—	—
20	Natashquan	—	—	—	—	—	—
21	Ragueneau	247	27	26	—	1	—
22	Rivière-au-Tonnerre	—	—	—	—	—	—
23	Sacré-Coeur-de-Jésus	689	85	79	—	1	5
24	Ste-Anne-de-Portneuf	—	—	—	—	—	—
25	St-Firmin	71	8	8	—	—	—
26	St-Luc-de-Laval	26	3	3	—	—	—
27	St-Paul-du-Nord	44	5	5	—	—	—
28	*Unorganized — Non organisé*	*68*	*11*	*10*	*1*	—	—
29	Sagard	13	2	2	—	—	—
30	Royer, Cannon, Grenier & Fitzpatrick	—	—	—	—	—	—
31	Other parts — Autres parties	55	9	8	1	—	—
32	Indian Reserves — Réserves indiennes	—	—	—	—	—	—
33	**Shefford**	**10,044**	**1,847**	**1,783**	**3**	**34**	**27**
34	Ely	592	105	102	—	2	1
35	Ely, partie N. — N. Part	494	109	108	—	1	—
36	Ely, partie O. — W. Part	430	67	66	—	1	—
37	Granby	1,462	218	201	2	7	8
38	Racine	224	44	44	—	—	—
39	Roxton	1,029	190	181	—	3	6
40	St-Alphonse	450	71	67	—	2	2
41	Ste-Anne-de-la-Rochelle	369	68	66	—	—	2
42	Ste-Cécile-de-Milton	648	132	126	1	2	3
43	St-Joachim-de-Shefford	787	145	143	—	2	—
44	Ste-Pudentienne	694	128	124	—	4	—
45	St-Valérien-de-Milton	972	183	176	—	3	4
46	Shefford	999	217	211	—	6	—
47	Stukely-N., partie E. — E. Part	442	88	88	—	—	—
48	Stukely-S.	452	82	80	—	1	1
49	**Sherbrooke**	**2,970**	**520**	**456**	**6**	**22**	**36**
50	Ascot	782	136	115	4	5	12
51	Ascot Corner (partie — part)	59	17	16	—	1	—
52	Ascot-N.	529	85	70	—	4	11
53	Orford	190	35	34	—	—	1
54	Rock Forest	500	97	91	1	3	2
55	St-Denis-de-Brompton (partie — part)	130	22	21	—	—	1
56	St-Élie-d'Orford	780	128	109	1	9	9

[1] Includes area operated by manager.
[2] Includes field, vegetable, fruit and nursery crop land.

TABLEAU 28. Toutes les fermes de recensement — population, exploitants, mode d'occupation, superficie et utilisation de la terre agricole, 1961, par subdivision — suite

Area of all farm land — Superficie totale de la terre agricole			Use of all farm land — Utilisation de la terre agricole								
			Improved land — Terre défrichée					Unimproved land — Terre non défrichée			
Total area — Superficie totale	Area owned[1] — Superficie possédée[1]	Area rented — Superficie louée	Total	Under crops[2] — En culture[2]	Summer fallow — Jachères	Pasture — Pâturage	Other — Autre	Total	Woodland — Terre à bois	Other — Autre	N°
acres											
128,537	119,447	9,090	107,997	76,556	975	27,412	3,054	20,540	13,399	7,141	1
6,641	5,885	756	5,132	3,924	11	685	512	1,509	1,051	458	2
7,370	5,533	1,837	6,946	5,213	89	1,598	46	424	170	254	3
20,967	20,436	531	15,517	10,371	261	4,506	379	5,450	3,105	2,345	4
9,523	9,366	157	8,404	5,987	3	2,300	114	1,119	735	384	5
20,864	19,100	1,764	19,235	13,526	42	5,110	557	1,629	1,056	573	6
14,689	14,034	655	13,191	8,515	64	4,376	236	1,498	928	570	7
16,041	14,969	1,072	15,232	10,655	218	4,139	220	809	721	88	8
9,113	7,442	1,671	7,762	5,923	97	1,535	207	1,351	765	586	9
8,781	8,214	567	6,953	5,393	111	1,074	375	1,828	1,429	399	10
14,548	14,468	80	9,625	7,049	79	2,089	408	4,923	3,439	1,484	11
41,286	40,739	547	16,076	9,660	93	5,109	1,214	25,210	19,159	6,051	12
—	—	—	—	—	—	—	—	—	—	—	13
6,508	6,508	—	2,668	1,611	—	729	328	3,840	2,199	1,641	14
2,853	2,763	90	1,091	353	6	542	190	1,762	733	1,029	15
1,805	1,805	—	727	478	50	199	—	1,078	1,053	25	16
1,624	1,429	195	861	496	23	237	105	763	363	400	17
—	—	—	—	—	—	—	—	—	—	—	18
219	219	—	70	38	—	25	7	149	21	128	19
—	—	—	—	—	—	—	—	—	—	—	20
2,445	2,438	7	1,070	510	—	499	61	1,375	—	1,375	21
—	—	—	—	—	—	—	—	—	—	—	22
21,432	21,177	255	8,801	5,772	4	2,621	404	12,631	11,800	831	23
—	—	—	—	—	—	—	—	—	—	—	24
2,479	2,479	—	377	219	—	119	39	2,102	1,723	379	25
520	520	—	96	55	10	10	21	424	309	115	26
660	660	—	166	81	—	85	—	494	494	—	27
741	*741*	—	*149*	*47*	—	*43*	*59*	*592*	*464*	*128*	28
283	283	—	86	41	—	25	20	197	69	128	29
—	—	—	—	—	—	—	—	—	—	—	30
458	458	—	63	6	—	18	39	395	395	—	31
—	—	—	—	—	—	—	—	—	—	—	32
328,871	322,580	6,291	173,505	114,008	1,287	50,513	7,697	155,366	78,812	76,554	33
18,776	18,663	113	9,517	6,184	—	2,983	350	9,259	4,373	4,886	34
21,882	21,742	140	12,523	4,818	841	5,736	1,128	9,359	6,222	3,137	35
11,308	11,128	180	5,492	4,169	78	893	352	5,816	1,651	4,165	36
34,691	33,401	1,290	20,142	13,765	69	5,959	349	14,549	6,405	8,144	37
6,397	6,397	—	2,894	2,083	—	778	33	3,503	1,736	1,767	38
39,261	38,713	548	20,380	12,897	15	6,190	1,278	18,881	10,939	7,942	39
11,173	10,630	543	7,478	5,106	67	2,180	125	3,695	1,709	1,986	40
14,312	14,012	300	5,566	3,918	—	1,408	240	8,746	3,980	4,766	41
16,469	15,924	545	11,120	7,643	14	3,293	170	5,349	3,458	1,891	42
30,590	30,350	240	14,044	9,285	2	3,370	1,387	16,546	7,944	8,602	43
24,737	23,819	918	12,815	9,248	109	3,174	284	11,922	5,393	6,529	44
31,994	31,350	644	21,246	15,999	16	4,566	665	10,748	6,154	4,594	45
33,358	32,778	580	14,837	10,646	20	3,541	630	18,521	8,756	9,765	46
16,077	16,077	—	10,448	4,517	36	5,559	336	5,629	3,922	1,707	47
17,846	17,596	250	5,003	3,730	20	883	370	12,843	6,170	6,673	48
71,317	66,738	4,579	36,955	21,571	284	12,077	3,023	34,362	18,021	16,341	49
22,657	21,307	1,350	12,309	8,405	40	3,327	537	10,348	5,195	5,153	50
2,141	2,026	115	1,174	724	—	410	40	967	440	527	51
9,492	8,471	1,021	6,164	3,335	146	2,371	312	3,328	1,259	2,069	52
6,892	6,842	50	3,098	1,587	14	815	682	3,794	2,362	1,432	53
8,915	8,613	302	4,886	3,164	1	1,427	294	4,029	2,470	1,559	54
3,308	3,168	140	1,360	476	15	855	14	1,948	956	992	55
17,912	16,311	1,601	7,964	3,880	68	2,872	1,144	9,948	5,339	4,609	56

[1] Comprend la superficie exploitée par le gérant.
[2] Comprend la terre à grande culture, à légumes, à fruits et à pépinières.

TABLE 28. All census farms — population, operators, tenure, area and use of farm land, 1961, by subdivision — Continued

No.	Subdivision	Population on all farms — Population de toutes les fermes	Operators — Exploitants				
			Total	Owner — Propriétaire	Manager — Gérant	Tenant — Locataire	Part owner, part tenant — Mi-propriétaire, mi-locataire
		number — nombre					
	QUÉBEC — Con. — suite:						
1	**Soulanges**	**3,128**	**621**	**464**	**2**	**20**	**135**
2	Ste-Claire-d'Assise	65	17	12	—	1	4
3	St-Clet	356	82	58	—	1	23
4	St-Ignace-du-Coteau-du-Lac	393	80	55	1	5	19
5	St-Joseph-de-Soulanges	698	130	90	1	5	34
6	St-Polycarpe	846	161	130	—	2	29
7	St-Télesphore	576	117	97	—	4	16
8	St-Zotique	194	34	22	—	2	10
9	**Stanstead**	**5,990**	**1,099**	**1,018**	**4**	**18**	**59**
10	Barford	400	52	47	—	1	4
11	Barnston	1,096	177	167	—	1	9
12	Barnston-O. — W.	565	101	91	—	2	8
13	Hatley	163	43	38	1	—	4
14	Hatley, partie O. — W. Part	322	66	62	1	1	2
15	Magog	677	128	112	—	5	11
16	Ogden	444	95	88	1	2	4
17	Ste-Catherine-de-Hatley	627	102	94	1	2	5
18	St-Herménégilde (partie — part) (Barford)	238	37	37	—	—	—
19	St-Mathieu-de-Dixville	407	84	84	—	—	—
20	Stanstead	345	72	66	—	2	4
21	Stanstead-E.	706	142	132	—	2	8
22	**St-Hyacinthe**	**7,155**	**1,391**	**1,292**	**3**	**19**	**77**
23	Douville	112	16	10	1	—	5
24	La Présentation	846	162	157	—	2	3
25	Notre-Dame-de-St-Hyacinthe	348	57	52	1	—	4
26	St-Barnabé	692	133	130	—	1	2
27	St-Bernard, partie S. — S. Part	507	105	104	—	1	—
28	St-Charles	434	88	80	—	1	7
29	St-Damase	970	193	186	—	3	4
30	St-Denis	813	167	164	—	1	2
31	St-Hyacinthe-le-Confesseur	498	79	57	—	4	18
32	St-Jude	639	137	130	—	1	6
33	Ste-Marie-Madeleine	633	121	106	—	2	13
34	St-Thomas-d'Aquin	663	133	116	1	3	13
35	**St-Jean**	**3,558**	**663**	**514**	**2**	**23**	**124**
36	Lacadie	569	108	87	—	3	18
37	Notre-Dame-du-Mont-Carmel	417	78	62	—	3	13
38	St-Bernard-de-Lacolle	688	139	105	—	7	27
39	St-Blaise	578	101	73	1	2	25
40	St-Jean-l'Évangéliste	273	56	45	—	1	10
41	St-Luc	428	75	54	1	4	16
42	St-Paul-de-l'Île-aux-Noix	275	49	42	—	2	5
43	St-Valentin	330	57	46	—	1	10
44	**St-Maurice**	**6,306**	**1,115**	**997**	**4**	**10**	**104**
45	Charette	434	73	70	—	—	3
46	Pointe-du-Lac	481	66	49	3	—	14
47	Ste-Anne-d'Yamachiche	1,061	208	188	—	—	20
48	St-Barnabé	773	153	142	—	3	8
49	St-Boniface-de-Shawinigan	735	121	109	—	1	11
50	St-Élie	164	28	26	—	1	1
51	St-Étienne-des-Grès	583	97	87	—	—	10
52	Ste-Flore	375	63	55	—	1	7
53	St-Gérard-des-Laurentides	156	31	28	—	—	3
54	St-Mathieu	228	37	37	—	—	—
55	St-Michel-des-Forges	166	35	33	—	—	2
56	St-Séverre	449	89	86	—	—	3
57	St-Thomas-de-Caxton	301	52	51	—	—	1
58	Trois-Rivières	400	62	36	1	4	21
59	Unorganized — Non organisé	—	—	—	—	—	—

[1] Includes area operated by manager.
[2] Includes, field, vegetable, fruit and nursery crop land.

TABLEAU 28. Toutes les fermes de recensement — population, exploitants, mode d'occupation, superficie et utilisation de la terre agricole, 1961, par subdivision — suite

Area of all farm land — Superficie totale de la terre agricole			Use of all farm land — Utilisation de la terre agricole								
			Improved land — Terre défrichée					Unimproved land — Terre non défrichée			
Total area — Superficie totale	Area owned[1] — Superficie possédée[1]	Area rented — Superficie louée	Total	Under crops[2] — En culture[2]	Summer fallow — Jachères	Pasture — Pâturage	Other — Autre	Total	Woodland — Terre à bois	Other — Autre	N°
					acres						
73,082	61,579	11,503	65,095	50,519	349	12,814	1,413	7,987	5,085	2,902	1
2,549	2,020	529	1,956	1,449	—	434	73	593	292	301	2
9,747	7,988	1,759	8,887	7,200	53	1,482	152	860	747	113	3
8,774	7,012	1,762	7,094	5,149	131	1,661	153	1,680	1,555	125	4
14,790	12,125	2,665	12,694	9,454	40	2,909	291	2,096	1,270	826	5
19,984	17,807	2,177	18,853	15,483	108	2,708	554	1,131	733	398	6
13,166	11,413	1,753	11,597	8,896	17	2,506	178	1,569	444	1,125	7
4,072	3,214	858	4,014	2,888	—	1,114	12	58	44	14	8
200,637	**193,998**	**6,639**	**87,844**	**62,500**	**82**	**21,445**	**3,817**	**112,793**	**58,326**	**54,467**	9
10,212	9,962	250	4,370	3,491	—	712	167	5,842	1,915	3,927	10
33,823	33,228	595	16,825	11,465	40	4,490	830	16,998	7,415	9,583	11
18,285	17,489	796	7,400	5,377	—	1,466	557	10,885	6,221	4,664	12
5,860	5,637	223	2,141	1,826	8	193	114	3,719	1,776	1,943	13
11,939	11,013	926	5,633	4,277	—	1,193	163	6,306	3,501	2,805	14
21,726	20,102	1,624	8,296	5,567	—	2,305	424	13,430	5,568	7,862	15
13,060	12,650	410	7,345	4,162	—	2,594	589	5,715	3,119	2,596	16
17,132	16,760	372	7,893	5,661	—	1,916	316	9,239	4,569	4,670	17
8,498	8,498	—	4,356	2,631	—	1,617	108	4,142	2,895	1,247	18
16,482	16,482	—	7,693	5,132	30	2,329	202	8,789	5,244	3,545	19
16,872	16,418	454	4,365	4,114	—	145	106	12,507	7,041	5,466	20
26,748	25,759	989	11,527	8,797	4	2,485	241	15,221	9,062	6,159	21
151,566	**145,873**	**5,693**	**124,243**	**89,010**	**1,083**	**32,173**	**1,977**	**27,323**	**20,524**	**6,799**	22
1,968	1,637	331	1,951	1,144	76	700	31	17	10	7	23
17,703	17,421	282	14,367	9,663	275	4,247	182	3,336	2,870	466	24
6,283	6,132	151	5,829	4,292	89	1,258	190	454	57	397	25
13,845	13,715	130	12,483	9,049	79	3,269	86	1,362	1,211	151	26
12,946	12,870	76	9,349	6,627	85	2,364	273	3,597	2,898	699	27
13,397	12,618	779	10,170	7,346	—	2,513	311	3,227	2,876	351	28
17,674	17,406	268	15,220	11,541	63	3,433	183	2,454	444	2,010	29
19,418	19,175	243	15,707	11,379	22	4,211	95	3,711	2,744	967	30
9,062	7,275	1,787	7,451	5,600	80	1,711	60	1,611	805	806	31
14,207	14,084	123	9,515	6,064	42	3,183	226	4,692	4,192	500	32
12,514	11,830	684	11,223	7,598	150	3,359	116	1,291	958	333	33
12,549	11,710	839	10,978	8,707	122	1,925	224	1,571	1,459	112	34
90,995	**76,712**	**14,283**	**77,899**	**62,273**	**285**	**14,220**	**1,121**	**13,096**	**5,947**	**7,149**	35
15,500	13,302	2,198	14,161	12,227	—	1,709	225	1,339	480	859	36
10,336	8,866	1,470	8,560	6,198	58	2,225	81	1,776	1,258	518	37
20,071	16,880	3,191	13,315	9,766	61	3,227	261	6,756	2,749	4,007	38
14,849	12,017	2,832	13,860	11,110	108	2,355	287	989	433	556	39
6,389	5,318	1,071	5,835	5,461	—	248	126	554	239	315	40
10,106	7,933	2,173	9,495	8,121	52	1,278	44	611	322	289	41
6,495	5,846	649	6,099	4,458	—	1,628	13	396	166	230	42
7,249	6,550	699	6,574	4,932	8	1,550	84	675	300	375	43
130,098	**124,260**	**5,838**	**86,600**	**54,828**	**528**	**26,833**	**4,411**	**43,498**	**34,438**	**9,060**	44
7,563	7,265	298	5,609	3,552	13	1,885	159	1,954	1,866	88	45
8,109	7,629	480	4,410	2,984	63	1,116	247	3,699	3,146	553	46
21,267	20,515	752	18,090	12,814	47	4,659	570	3,177	2,933	244	47
15,525	14,981	544	12,147	8,415	—	3,394	338	3,378	2,423	955	48
16,414	15,390	1,024	11,027	6,333	46	4,196	452	5,387	4,894	493	49
3,255	3,094	161	1,266	531	—	539	196	1,989	1,416	573	50
11,647	10,979	668	6,557	3,648	7	2,405	497	5,090	2,546	2,544	51
8,273	7,757	516	4,562	2,725	—	1,585	252	3,711	2,947	764	52
4,431	4,259	172	2,873	1,654	46	1,061	112	1,558	1,137	421	53
8,253	8,253	—	2,723	1,566	16	758	383	5,530	5,306	224	54
4,296	4,182	114	2,440	1,354	32	827	227	1,856	1,130	726	55
8,413	8,227	186	7,596	5,122	—	2,260	214	817	739	78	56
7,315	7,309	6	3,645	1,758	244	1,049	594	3,670	2,327	1,343	57
5,337	4,420	917	3,655	2,372	14	1,099	170	1,682	1,628	54	58
—	—	—	—	—	—	—	—	—	—	—	59

[1] Comprend la superficie exploitée par le gérant.
[2] Comprend la terre à grande culture, à légumes, à fruits et à pépinières.

TABLE 28. All census farms — population, operators, tenure, area and use of farm land, 1961, by subdivision — Continued

No.	Subdivision	Population on all farms — Population de toutes les fermes	Operators — Exploitants				
			Total	Owner — Propriétaire	Manager — Gérant	Tenant — Locataire	Part owner, part tenant — Mi-propriétaire, mi-locataire
		number — nombre					
	QUÉBEC — Con. — suite:						
1	**Témiscamingue**	**11,530**	**1,790**	**1,686**	**3**	**10**	**91**
2	Duhamel-O. — W.	538	79	74	1	2	2
3	Évain	472	67	60	—	—	7
4	Fugèreville	525	77	72	—	1	4
5	Guérin	398	53	45	—	—	8
6	Latulipe & Gaboury	408	56	51	—	1	4
7	Moffet	380	62	61	—	—	1
8	Nédelec	610	93	86	—	—	7
9	Notre-Dame-de-Lourdes-de-Lorrainville	718	113	109	—	—	4
10	Notre-Dame-du-Nord	461	72	67	—	—	5
11	St-Bruno-de-Guigues	908	139	136	—	—	3
12	St-Édouard-de-Fabre	666	100	100	—	—	—
13	St-Eugène-de-Guigues	615	83	79	—	—	4
14	St-Isidore	461	79	64	—	2	13
15	St-Placide-de-Béarn	506	65	63	—	—	2
16	*Unorganized — Non organisé*	*3,845*	*646*	*613*	*2*	*4*	*27*
17	Baby (partie — part), Villars, Beauneville, Brodeur (partie — part), Delbreuil, Devlin, Blondeau & Guillet	455	78	78	—	—	—
18	Gendreau, Campeau, Boisclerc, Edwards, Eddy & Aberford (partie — part)	—	—	—	—	—	—
19	Beauchastel (partie — part), Dasserat, Dufay & Pontleroy	118	31	25	—	—	6
20	Montbeillard	952	177	173	—	—	4
21	Désandrouins, Remigny & Montreuil	756	113	102	1	1	9
22	Rouyn & Joannès	777	123	118	1	2	2
23	Bellecombe	784	122	115	—	1	6
24	Other parts — Autres parties	3	2	2	—	—	—
25	Indian Reserves — Réserves indiennes	19	6	6	—	—	—
26	**Témiscouata**	**24,619**	**3,422**	**3,233**	**4**	**11**	**174**
27	**Rivière-du-Loup**	**13,142**	**1,879**	**1,766**	**2**	**4**	**107**
28	Notre-Dame-des-Neiges-des-Trois-Pistoles	1,119	151	140	—	—	11
29	Notre-Dame-des-Sept-Douleurs	189	25	21	—	—	4
30	Notre-Dame-du-Portage	345	54	53	—	—	1
31	Raudot	495	65	61	—	1	3
32	St-Antonin	707	104	101	—	—	3
33	St-Arsène	778	111	106	—	—	5
34	St-Clément	801	105	105	—	—	—
35	St-Cyprien	716	94	92	—	—	2
36	St-Éloi	519	78	70	—	—	8
37	St-Épiphane	734	124	115	—	1	8
38	St-François-Xavier-de-Viger	409	53	53	—	—	—
39	Ste-Françoise	546	81	81	—	—	—
40	St-Georges-de-Cacouna	560	91	89	—	—	2
41	St-Hubert	1,036	131	122	—	1	8
42	St-Jean-Baptiste-de-l'Isle-Verte	1,037	169	154	—	—	15
43	St-Jean-de-Dieu	1,405	190	173	—	1	16
44	St-Modeste	438	63	61	—	—	2
45	St-Patrice-de-la-Rivière-du-Loup	699	97	83	2	—	12
46	St-Paul-de-la-Croix	609	93	86	—	—	7
47	Unorganized — Non organisé	—	—	—	—	—	—

[1] Includes area operated by manager.
[2] Includes field, vegetable, fruit and nursery crop land.

TABLEAU 28. Toutes les fermes de recensement — population, exploitants, mode d'occupation, superficie et utilisation de la terre agricole, 1961, par subdivision — suite

Area of all farm land — Superficie totale de la terre agricole			Use of all farm land — Utilisation de la terre agricole								
			Improved land — Terre défrichée					Unimproved land — Terre non défrichée			
Total area — Superficie totale	Area owned[1] — Superficie possédée[1]	Area rented — Superficie louée	Total	Under crops[2] — En culture[2]	Summer fallow — Jachères	Pasture — Pâturage	Other — Autre	Total	Woodland — Terre à bois	Other — Autre	N°
acres											
309,646	299,937	9,709	155,085	107,632	787	40,658	6,008	154,561	78,988	75,573	1
19,180	18,482	698	8,116	5,810	—	2,011	295	11,064	9,581	1,483	2
8,121	7,528	593	5,033	3,444	—	1,107	482	3,088	243	2,845	3
14,637	14,127	510	7,271	5,113	30	1,953	175	7,366	2,921	4,445	4
13,558	12,443	1,115	5,147	3,424	—	1,633	90	8,411	3,033	5,378	5
12,356	11,452	904	4,520	3,190	1	1,045	284	7,836	5,725	2,111	6
9,065	8,905	160	3,576	2,268	12	1,221	75	5,489	4,904	585	7
17,820	17,352	468	8,768	6,114	53	2,375	226	9,052	4,241	4,811	8
18,586	18,474	112	10,780	7,898	—	2,725	157	7,806	6,699	1,107	9
12,970	12,646	324	8,111	6,635	107	1,031	338	4,859	2,112	2,747	10
22,578	22,338	240	12,880	9,158	203	3,065	454	9,698	7,078	2,620	11
23,929	23,929	—	11,145	8,094	87	2,547	417	12,784	7,419	5,365	12
17,731	17,291	440	10,213	7,580	110	1,944	579	7,518	4,489	3,029	13
16,871	15,780	1,091	8,210	6,124	5	1,960	121	8,661	5,188	3,473	14
13,337	13,207	130	7,021	4,382	—	2,511	128	6,316	5,087	1,229	15
87,679	*84,755*	*2,924*	*43,938*	*28,259*	*179*	*13,353*	*2,147*	*43,741*	*9,477*	*34,264*	16
11,410	11,410	—	4,652	2,845	80	1,412	315	6,758	2,134	4,624	17
—	—	—	—	—	—	—	—	—	—	—	18
3,489	3,275	214	1,861	1,137	—	585	139	1,628	72	1,556	19
23,011	22,651	360	12,389	8,444	36	3,425	484	10,622	1,216	9,406	20
19,410	18,238	1,172	9,525	6,957	45	2,250	273	9,885	2,267	7,618	21
12,710	12,328	382	7,555	4,101	6	2,965	483	5,155	873	4,282	22
17,249	16,453	796	7,787	4,698	12	2,624	453	9,462	2,712	6,750	23
400	400	—	169	77	—	92	—	231	203	28	24
1,228	1,228	—	356	139	—	177	40	872	791	81	25
581,380	568,583	12,797	274,525	187,802	1,682	73,300	11,741	306,855	246,598	60,257	26
328,857	321,488	7,369	176,914	121,084	1,417	47,069	7,344	151,943	106,014	45,929	27
24,859	24,268	591	14,870	10,641	—	3,748	481	9,989	7,654	2,335	28
2,400	2,242	158	774	603	—	126	45	1,626	507	1,119	29
6,619	6,602	17	4,620	3,022	—	1,546	52	1,999	1,179	820	30
13,858	13,468	390	3,591	2,371	—	1,072	148	10,267	9,201	1,066	31
16,297	16,177	120	9,063	5,681	194	2,706	482	7,234	4,513	2,721	32
18,310	18,140	170	12,898	9,087	40	3,288	483	5,412	3,717	1,695	33
19,203	19,203	—	10,495	7,042	14	3,154	285	8,708	4,805	3,903	34
18,008	17,640	368	8,685	6,075	38	2,280	292	9,323	6,728	2,595	35
14,602	14,115	487	8,272	5,861	—	2,119	292	6,330	5,375	955	36
20,717	20,290	427	13,124	9,462	16	3,190	456	7,593	4,645	2,948	37
9,328	9,328	—	3,419	2,657	—	702	60	5,909	5,167	742	38
13,449	13,449	—	6,876	5,086	32	1,711	47	6,573	5,264	1,309	39
13,234	13,157	77	8,864	6,384	53	2,318	109	4,370	3,254	1,116	40
28,403	27,218	1,185	12,294	6,684	652	2,402	2,556	16,109	12,454	3,655	41
27,223	26,618	605	17,398	12,522	46	4,486	344	9,825	5,306	4,519	42
35,577	33,970	1,607	17,247	11,172	205	5,408	462	18,330	13,282	5,048	43
13,457	13,377	80	7,081	4,401	38	2,429	213	6,376	4,137	2,239	44
15,293	14,855	438	9,299	6,684	87	2,261	267	5,994	2,306	3,688	45
18,020	17,371	649	8,044	5,649	2	2,123	270	9,976	6,520	3,456	46
—	—	—	—	—	—	—	—	—	—	—	47

[1] Comprend la superficie exploitée par le gérant.
[2] Comprend la terre à grande culture, à légumes, à fruits et à pépinières.

TABLE 28. All census farms — population, operators, tenure, area and use of farm land, 1961, by subdivision — Continued

No.	Subdivision	Population on all farms — Population de toutes les fermes	Operators — Exploitants				
			Total	Owner — Propriétaire	Manager — Gérant	Tenant — Locataire	Part owner, part tenant — Mi-propriétaire, mi-locataire
		number — nombre					
	QUÉBEC — Con. — suite:						
	Témiscouata — Con. — fin:						
1	**Témiscouata**	**11,477**	**1,543**	**1,467**	**2**	**7**	**67**
2	Auclair	608	86	80	—	—	6
3	Notre-Dame-du-Lac	1,059	122	116	—	3	3
4	St-Benoît-Abbé	985	109	106	—	1	2
5	St-David-d'Estcourt	608	82	78	1	—	3
6	St-Dominique-du-Lac	689	97	87	—	1	9
7	St-Elzéar	835	116	111	—	1	4
8	St-Eusèbe	1,013	137	132	—	—	5
9	St-Honoré	626	84	81	—	—	3
10	St-Joseph-de-la-Rivière-Bleue	637	90	88	—	—	2
11	St-Louis-du-Ha! Ha!	913	115	112	—	—	3
12	St-Marc-du-Lac-Long	287	47	47	—	—	—
13	St-Mathias-de-Cabano	371	63	59	—	—	4
14	St-Michel-du-Squatec (partie — part)	766	108	103	—	1	4
15	St-Pierre-d'Estcourt	160	22	22	—	—	—
16	Ste-Rose-du-Dégelé	611	87	83	1	—	3
17	*Unorganized — Non organisé*	*1,309*	*178*	*162*	—	—	*16*
18	Auclair (partie — part)	434	59	45	—	—	14
19	Robinson (partie — part)	399	57	57	—	—	—
20	Other parts — Autres parties	476	62	60	—	—	2
21	**Terrebonne**	**5,869**	**957**	**845**	**8**	**29**	**75**
22	Brébeuf	217	34	33	—	—	1
23	Doncaster	67	15	14	—	1	—
24	Ivry-sur-le-Lac	31	8	6	—	2	—
25	Lac-Supérieur	37	6	6	—	—	—
26	Lantier	134	19	18	—	—	1
27	Lesage	179	28	26	1	—	1
28	Mont-Tremblant (partie — part)	24	4	4	—	—	—
29	Piedmont	23	4	3	—	—	1
30	Ste-Adèle	55	7	7	—	—	—
31	Ste-Agathe	163	20	18	1	1	—
32	Ste-Anne-des-Lacs	29	4	3	—	1	—
33	Ste-Anne-des-Plaines	930	177	154	—	4	19
34	St-Antoine-des-Laurentides	478	71	70	—	—	1
35	St-Faustin	142	21	21	—	—	—
36	St-Hippolyte	66	13	12	—	1	—
37	St-Janvier-de-Blainville	48	8	6	—	2	—
38	St-Janvier-de-Lacroix	609	112	104	—	2	6
39	St-Jérôme	324	48	43	1	1	3
40	St-Joseph-de-Mont-Rolland	10	2	2	—	—	—
41	St-Jovite	370	48	44	1	1	2
42	St-Louis-de-Terrebonne	441	80	66	1	4	9
43	Ste-Marguerite-du-Lac-Masson	19	5	5	—	—	—
44	St-Sauveur	41	9	9	—	—	—
45	Ste-Sophie	778	99	94	—	2	3
46	Ste-Thérèse-de-Blainville	224	43	31	2	4	6
47	Ste-Thérèse-O. — W.	383	62	37	—	3	22
48	Val-Morin	47	10	9	1	—	—
49	Indian Reserves — Réserves indiennes	—	—	—	—	—	—

[1] Includes area operated by manager.
[2] Includes field, vegetable, fruit and nursery crop land.

TABLEAU 28. Toutes les fermes de recensement — population, exploitants, mode d'occupation, superficie et utilisation de la terre agricole, 1961, par subdivision — suite

Area of all farm land — Superficie totale de la terre agricole			Use of all farm land — Utilisation de la terre agricole								
			Improved land — Terre défrichée					Unimproved land — Terre non défrichée			
Total area — Superficie totale	Area owned[1] — Superficie possédée[1]	Area rented — Superficie louée	Total	Under crops[2] — En culture[2]	Summer fallow — Jachères	Pasture — Pâturage	Other — Autre	Total	Woodland — Terre à bois	Other — Autre	N°
acres											
252,523	247,095	5,428	97,611	66,718	265	26,231	4,397	154,912	140,584	14,328	1
15,516	15,041	475	5,541	3,518	15	1,795	213	9,975	9,605	370	2
19,740	19,180	560	10,803	7,542	—	2,750	511	8,937	8,411	526	3
17,078	16,678	400	6,588	4,327	—	1,385	876	10,490	7,985	2,505	4
13,698	13,558	140	4,790	3,146	26	1,381	237	8,908	8,102	806	5
13,109	12,819	290	5,405	3,517	—	1,643	245	7,704	6,889	815	6
15,943	15,388	555	4,684	2,882	28	1,554	220	11,259	10,225	1,034	7
23,722	23,013	709	9,258	6,292	38	2,688	240	14,464	13,461	1,003	8
15,150	14,910	240	5,719	3,721	3	1,670	325	9,431	8,973	458	9
17,322	17,222	100	5,353	3,841	10	1,367	135	11,969	11,139	830	10
17,614	17,432	182	8,253	6,065	3	1,997	188	9,361	8,228	1,133	11
9,370	9,370	—	1,923	1,252	3	609	59	7,447	6,857	590	12
7,373	7,109	264	4,048	2,640	1	1,116	291	3,325	2,825	500	13
18,845	18,414	431	6,395	4,564	1	1,592	238	12,450	11,470	980	14
2,632	2,632	—	1,090	718	—	307	65	1,542	1,099	443	15
14,261	14,133	128	7,951	5,886	81	1,684	300	6,310	5,226	1,084	16
31,150	*30,196*	*954*	*9,810*	*6,807*	*56*	*2,693*	*254*	*21,340*	*20,089*	*1,251*	17
9,626	8,822	804	3,406	2,294	11	1,011	90	6,220	5,793	427	18
11,552	11,552	—	2,965	2,122	10	785	48	8,587	8,232	355	19
9,972	9,822	150	3,439	2,391	35	897	116	6,533	6,064	469	20
114,345	105,352	8,993	63,883	39,946	450	19,978	3,509	50,462	41,873	8,589	21
6,554	6,354	200	3,785	1,964	—	1,755	66	2,769	2,623	146	22
2,400	2,365	35	1,490	256	—	1,073	161	910	810	100	23
1,072	982	90	338	169	—	154	15	734	545	189	24
1,925	1,925	—	519	280	—	210	29	1,406	1,065	341	25
2,791	2,691	100	1,873	262	59	1,390	162	918	893	25	26
4,720	4,631	89	2,049	886	7	1,014	142	2,671	2,265	406	27
1,000	1,000	—	287	231	—	40	16	713	609	104	28
442	435	7	118	89	—	21	8	324	198	126	29
1,190	1,190	—	228	95	—	106	27	962	916	46	30
2,315	2,255	60	856	206	—	464	186	1,459	1,254	205	31
238	235	3	141	83	—	46	12	97	2	95	32
19,067	17,251	1,816	12,575	9,841	102	2,183	449	6,492	6,129	363	33
4,296	4,220	76	3,517	2,208	—	1,022	287	779	696	83	34
4,378	4,378	—	1,159	583	18	503	55	3,219	2,984	235	35
2,747	2,658	89	693	341	2	291	59	2,054	1,615	439	36
376	286	90	338	242	—	53	43	38	38	—	37
8,361	7,853	508	6,763	5,271	—	1,407	85	1,598	1,202	396	38
5,256	4,832	424	2,753	1,281	5	1,170	297	2,503	2,156	347	39
2,125	2,125	—	158	36	2	110	10	1,967	1,677	290	40
9,678	9,423	255	4,197	2,271	44	1,735	147	5,481	3,382	2,099	41
9,784	8,917	867	6,119	4,061	74	1,653	331	3,665	3,247	418	42
1,010	1,010	—	158	83	—	65	10	852	656	196	43
824	824	—	271	158	—	93	20	553	301	252	44
10,447	9,882	565	5,309	3,124	21	1,884	280	5,138	4,078	1,060	45
2,793	1,494	1,299	2,087	1,735	33	56	263	706	405	301	46
6,569	4,149	2,420	5,736	4,082	82	1,285	287	833	687	146	47
1,987	1,987	—	366	108	1	195	62	1,621	1,440	181	48
—	—	—	—	—	—	—	—	—	—	—	49

[1] Comprend la superficie exploitée par le gérant.
[2] Comprend la terre à grande culture, à légumes, à fruits et à pépinières.

TABLE 28. All census farms — population, operators, tenure, area and use of farm land, 1961, by subdivision — Concluded

No.	Subdivision	Population on all farms — Population de toutes les fermes	Operators — Exploitants				
			Total	Owner — Propriétaire	Manager — Gérant	Tenant — Locataire	Part owner, part tenant — Mi-propriétaire, mi-locataire
		number — nombre					
	QUÉBEC — Con. — fin:						
1	**Vaudreuil**	**3,595**	**704**	**579**	**6**	**18**	**101**
2	Notre-Dame-de-l'Île-Perrot	156	30	22	—	2	6
3	Ste-Justine-de-Newton	540	127	115	—	2	10
4	St-Lazare	588	112	106	—	2	4
5	Ste-Madeleine-de-Rigaud	740	138	111	—	1	26
6	Ste-Marthe	735	146	128	1	3	14
7	St-Michel-de-Vaudreuil	567	97	47	5	8	37
8	Terrasse-Vaudreuil	—	—	—	—	—	—
9	Très-Saint-Rédempteur	269	54	50	—	—	4
10	**Verchères**	**5,142**	**901**	**842**	**1**	**63**	**195**
11	Contrecoeur	424	77	63	—	7	7
12	St-Amable	645	105	104	—	1	—
13	Ste-Anne-de-Varennes	696	126	58	1	13	54
14	St-Antoine-de-Padoue	71	11	8	—	—	3
15	St-Antoine-sur-Richelieu	658	116	83	—	9	24
16	St-François-Xavier-de-Verchères	702	124	86	—	13	25
17	Ste-Julie	393	67	37	—	3	27
18	St-Marc	504	98	68	—	10	20
19	St-Mathieu-de-Beloeil	713	116	85	—	3	28
20	Ste-Théodosie-Calixa-Lavallée	338	61	50	—	4	7
21	**Wolfe**	**7,734**	**1,314**	**1,264**	**3**	**8**	**39**
22	Disraëli	496	77	75	1	—	1
23	Dudswell	923	165	156	—	2	7
24	Fontainebleau	152	27	25	—	—	2
25	Garthby	376	66	62	—	—	4
26	Ham-N.	631	104	104	—	—	—
27	Massabielle	249	40	39	—	1	—
28	St-Adrien	394	70	66	—	1	3
29	St-Camille	460	83	76	—	—	7
30	St-Fortunat	564	85	78	—	—	7
31	St-Jacques-le-Majeur-de-Wolfestown	293	46	46	—	—	—
32	St-Joseph-de-Ham-Sud	285	48	48	—	—	—
33	St-Julien	487	83	83	—	—	—
34	Sts-Martyrs-Canadiens	157	35	32	1	—	2
35	Ste-Praxède (partie — part)	70	11	11	—	—	—
36	Stratford	370	58	57	1	—	—
37	Weedon	778	141	137	—	1	3
38	Wotton	1,049	175	169	—	3	3
39	**Yamaska**	**8,335**	**1,540**	**1,372**	**1**	**15**	**152**
40	La Visitation-de-la-B.-V.-Marie	379	60	50	—	—	10
41	Notre-Dame-de-Pierreville	370	68	61	—	—	7
42	St-Antoine-de-la-Baie-du-Febvre	600	102	99	—	—	3
43	St-Bonaventure	664	129	111	—	3	15
44	St-David	853	169	154	1	2	12
45	St-Elphège	367	63	61	—	—	2
46	St-François-du-Lac	669	107	96	—	1	10
47	St-Gérard-Majella	394	76	69	—	3	4
48	St-Guillaume	915	201	183	—	1	17
49	St-Joachim-de-Courval	342	55	53	—	—	2
50	St-Joseph-de-la-Baie-du-Febvre	272	45	32	—	—	13
51	St-Michel-d'Yamaska	661	127	98	—	3	26
52	St-Pie-de-Guire	500	105	92	—	1	12
53	St-Thomas-de-Pierreville[3]	620	106	93	—	—	13
54	St-Zéphirin-de-Courval	729	127	120	—	1	6
55	Indian Reserves[4] — Réserves indiennes[4]	—	—	—	—	—	—

[1] Includes area operated by manager.
[2] Includes field, vegetable, fruit and nursery crop land.
[3] Includes data for 1 farm on Indian Reserves.
[4] See footnote 3.

TABLEAU 28. Toutes les fermes de recensement — population, exploitants, mode d'occupation, superfice et utilisation de la terre agricole, 1961, par subdivision — fin

Area of all farm land — Superficie totale de la terre agricole			Use of all farm land — Utilisation de la terre agricole								
			Improved land — Terre défrichée					Unimproved land — Terre non défrichée			
Total area — Superficie totale	Area owned[1] — Superficie possédée[1]	Area rented — Superficie louée	Total	Under crops[2] — En culture[2]	Summer fallow — Jachères	Pasture — Pâturage	Other — Autre	Total	Woodland — Terre à bois	Other — Autre	N°
					acres						
83,336	74,527	8,809	65,589	47,187	608	16,380	1,414	17,747	11,900	5,847	1
3,311	2,552	759	2,812	2,531	37	201	43	499	351	148	2
16,924	15,951	973	14,061	10,038	16	3,711	296	2,863	1,854	1,009	3
8,309	8,056	253	4,452	2,663	485	983	321	3,857	2,337	1,520	4
16,703	15,139	1,564	13,231	9,315	43	3,504	369	3,472	2,528	944	5
17,885	16,813	1,072	14,185	10,809	21	3,238	117	3,700	2,604	1,096	6
14,106	10,070	4,036	12,738	8,891	6	3,678	163	1,368	929	439	7
—	—	—	—	—	—	—	—	—	—	—	8
6,098	5,946	152	4,110	2,940	—	1,065	105	1,988	1,297	691	9
110,051	82,904	27,147	93,795	70,543	354	20,108	2,790	16,256	12,849	3,407	10
7,991	6,710	1,281	5,982	3,951	37	1,358	636	2,009	1,813	196	11
4,328	4,322	6	2,982	1,696	114	471	701	1,346	375	971	12
19,865	11,594	8,271	17,642	13,749	25	3,343	525	2,223	1,088	1,135	13
1,437	1,167	270	1,335	1,061	—	272	2	102	88	14	14
14,462	11,487	2,975	12,633	9,752	1	2,791	89	1,829	1,717	112	15
15,935	11,994	3,941	13,178	10,027	36	2,917	198	2,757	2,611	146	16
11,170	7,197	3,973	10,079	7,505	—	2,381	193	1,091	750	341	17
13,045	10,196	2,849	10,792	8,092	48	2,434	218	2,253	2,060	193	18
14,362	11,897	2,465	12,763	9,833	76	2,632	222	1,599	1,351	248	19
7,456	6,340	1,116	6,409	4,877	17	1,509	6	1,047	996	51	20
256,976	253,551	3,425	111,841	74,803	1,320	31,680	4,038	145,135	92,261	52,874	21
14,147	14,077	70	5,671	3,105	—	2,232	334	8,476	5,850	2,626	22
34,882	34,274	608	14,735	8,727	—	5,680	328	20,147	14,522	5,625	23
4,993	4,774	219	2,722	1,667	10	968	77	2,271	1,514	757	24
10,670	10,475	195	4,738	2,582	—	1,927	229	5,932	4,606	1,326	25
22,766	22,766	—	8,223	7,133	—	902	188	14,543	7,437	7,106	26
6,790	6,670	120	2,993	2,415	—	511	67	3,797	2,057	1,740	27
16,544	16,173	371	5,619	3,935	—	1,577	107	10,925	6,905	4,020	28
16,752	16,313	439	6,531	5,581	—	761	189	10,221	4,719	5,502	29
14,443	14,180	263	6,501	5,375	—	716	410	7,942	3,963	3,979	30
10,289	10,289	—	3,126	2,532	10	503	81	7,163	4,678	2,485	31
11,513	11,513	—	6,094	3,021	—	3,057	16	5,419	4,329	1,090	32
16,711	16,711	—	7,013	5,636	—	1,052	325	9,698	5,342	4,356	33
7,959	7,881	78	3,497	1,071	499	1,596	331	4,462	3,893	569	34
2,127	2,127	—	895	536	—	309	50	1,232	865	367	35
12,612	12,612	—	6,418	2,617	699	2,805	297	6,194	5,235	959	36
22,758	22,512	246	10,658	6,635	17	3,542	464	12,100	8,845	3,255	37
31,020	30,204	816	16,407	12,235	85	3,542	545	14,613	7,501	7,112	38
191,980	183,376	8,604	152,969	107,704	532	41,746	2,987	39,011	30,792	8,219	39
8,792	8,185	607	7,192	5,102	4	1,932	154	1,600	1,525	75	40
4,340	4,196	144	3,319	2,017	135	923	244	1,021	918	103	41
15,028	14,878	150	13,041	8,721	56	3,977	287	1,987	1,747	240	42
17,845	16,863	982	12,085	8,346	32	3,334	373	5,760	3,312	2,448	43
20,783	19,966	817	18,284	13,945	38	4,081	220	2,499	2,034	465	44
9,554	9,431	123	7,074	5,043	—	1,914	117	2,480	2,283	197	45
11,689	11,192	497	8,283	5,382	3	2,722	176	3,406	2,293	1,113	46
8,273	7,942	331	7,272	5,028	—	2,244	—	1,001	823	178	47
24,665	23,298	1,367	20,976	17,124	5	3,715	132	3,689	2,710	979	48
8,583	8,520	63	5,242	3,590	2	1,449	201	3,341	2,706	635	49
5,458	5,137	321	4,831	3,313	—	1,516	2	627	574	53	50
15,483	14,123	1,360	13,264	8,995	100	3,665	504	2,219	1,835	384	51
11,593	10,943	650	8,748	5,438	40	3,070	200	2,845	2,303	542	52
12,191	11,418	773	9,337	6,111	113	2,896	217	2,854	2,286	568	53
17,703	17,284	419	14,021	9,549	4	4,308	160	3,682	3,443	239	54
—	—	—	—	—	—	—	—	—	—	—	55

[1] Comprend la superficie exploitée par le gérant.
[2] Comprend la terre à grande culture, à légumes, à fruits et à pépinières.
[3] Comprend les données relatives à 1 ferme dans les réserves indiennes.
[4] Voir renvoi 3.

TABLE 29. All census farms — machinery, electric power, number and size of farms, 1961, by subdivision

(Note: Data for commercial farms by subdivision are also available.)

No.	Subdivision	Farm machinery — Machines agricoles						All farms reporting electric power — Toutes fermes pourvues d'énergie électrique
		Automobiles	Motor trucks — Camions automobiles	Tractors — Tracteurs	Grain combines — Moisson-neuses-batteuses	Threshing machines — Batteuses	Hay balers — Presses ramasseuses à foin	
		number						
1	**QUÉBEC**	**55,385**	**26,597**	**70,697**	**3,046**	**15,340**	**13,212**	**93,197**
2	**Abitibi**	**1,338**	**1,022**	**2,180**	**48**	**296**	**376**	**3,374**
3	Amos-E.	47	30	73	1	13	16	93
4	Amos-O. — W.	33	6	33	—	6	3	61
5	Authier	17	12	37	—	3	7	53
6	Belcourt	4	6	17	—	2	2	20
7	Clermont	14	24	28	—	1	4	49
8	Clerval	24	14	73	5	11	15	85
9	Colombourg	33	41	60	—	9	16	100
10	Fiedmont & Barraute	23	31	64	—	3	6	89
11	Lac-Lemoine	—	—	2	—	—	—	3
12	La Motte	22	31	42	1	12	5	58
13	Landrienne	17	13	44	1	3	9	42
14	La Reine	30	16	75	—	8	6	72
15	La Sarre	43	42	84	2	24	23	109
16	Launay	14	14	20	2	10	4	28
17	Normétal	6	3	2	—	—	1	10
18	Palmarolle	75	29	110	3	9	35	131
19	Poularies	52	39	81	3	14	17	128
20	Privat	1	1	1	—	1	—	3
21	Roquemaure	55	14	69	2	5	24	119
22	Royal-Roussillon-de-Macamic	53	45	97	4	19	23	131
23	St-Félix-de-Dalquier	16	29	26	—	5	4	42
24	Ste-Germaine-Boulé	64	23	104	5	8	14	128
25	Ste-Hélène-de-Mancebourg	24	11	39	2	1	4	56
26	St-Jacques-de-Dupuy	36	34	84	—	7	15	95
27	St-Janvier	49	27	52	1	4	11	79
28	St-Lambert	11	7	16	—	2	2	37
29	St-Laurent	38	20	41	2	4	4	66
30	St-Marc-de-Figuery	41	19	57	—	12	19	71
31	St-Mathieu	17	6	34	1	7	3	42
32	Senneterre	9	21	34	—	2	10	44
33	Taschereau	22	42	46	—	8	9	68
34	Trécesson	24	32	43	—	5	6	73
35	Val-St-Gilles	4	7	8	—	—	—	23
36	*Unorganized — Non organisé*	*365*	*284*	*530*	*11*	*65*	*53*	*980*
37	Hébécourt (partie — part), Montbray, Duparquet (partie — part) & Duprat	9	4	17	2	4	2	25
38	Destor (partie — part), Aiguebelle & Manneville	28	19	37	—	3	4	82
39	Dufresnoy	39	15	22	—	2	—	82
40	Cléricy	40	26	50	1	7	7	107
41	Villemontel (partie — part), Preissac & La Pause	57	47	78	3	15	7	146
42	Bousquet, Cadillac, Malartic (partie — part), Fournière, Surimau & Montanier	16	15	24	1	6	3	34
43	La Motte (partie — part), La Corne (partie — part), Vassan, Senneville & Bourlamaque	69	36	121	1	10	10	181
44	Dubuisson (partie — part)	8	8	11	—	—	1	13
45	Pascalis & Louvicourt	3	7	6	—	—	1	12
46	Chazel (partie — part), Languedoc (partie — part), Guyenne, Berry, Béarn, Miniac, Desboues, Ligneris & Disson	62	56	91	2	11	12	176
47	Duverny (partie — part), La Morandière, Castagnier, Vassal, Colgny & Bernetz	15	25	34	—	5	3	64
48	Rochebaucourt	15	22	33	—	2	2	63
49	Other parts — Autres parties	4	4	6	1	—	1	15
50	Indian Reserves — Réserves indiennes	—	—	—	—	—	—	—
51	*Abitibi District*	*55*	*49*	*54*	*2*	*13*	*6*	*186*
52	Perron & Rousseau	55	47	51	1	12	6	182
53	Other parts — Autres parties	—	2	3	1	1	—	4
54	**Argenteuil**	**450**	**272**	**588**	**35**	**131**	**176**	**578**
55	Arundel	24	22	24	1	4	5	35
56	Chatham	127	56	176	8	40	50	158
57	Gore	6	3	—	—	1	—	4
58	Grenville	58	52	74	5	18	23	71
59	Harrington	15	32	39	1	14	12	45

TABLEAU 29. Toutes les fermes de recensement — machines, énergie électrique, nombre et grandeur des fermes, 1961, par subdivision

(Nota: Les données relatives aux fermes commerciales par subdivision sont aussi disponibles.)

All farms — Toutes fermes	Size of farm — Grandeur de la ferme												
	Farms of — Fermes de acres												
	Under 3 — Moins de 3	3-9	10-69	70-129	130-179	180-239	240-399	400-559	560-759	760-1,119	1,120-1,599	1,600 and over — et plus	N°
	nombre												
95,777	498	1,120	12,722	36,772	17,686	14,367	9,993	1,940	477	135	44	23	1
3,439	1	3	82	1,608	247	964	416	110	6	1	—	1	2
97	—	—	5	37	4	27	16	8	—	—	—	—	3
81	—	—	3	31	9	12	6	—	—	—	—	—	4
53	—	—	—	10	7	23	9	4	—	—	—	—	5
20	—	—	—	11	3	5	1	—	—	—	—	—	6
50	—	—	—	13	2	28	4	3	—	—	—	—	7
85	—	—	1	36	5	24	15	4	—	—	—	—	8
101	—	—	1	55	5	25	13	2	—	—	—	—	9
89	—	—	—	37	6	32	11	3	—	—	—	—	10
3	—	—	3	—	—	—	—	—	—	—	—	—	11
58	—	—	—	14	10	20	11	3	—	—	—	—	12
43	—	—	—	15	3	15	4	5	1	—	—	—	13
72	—	—	2	18	2	25	15	10	—	—	—	—	14
115	—	—	—	49	7	39	14	4	1	1	—	—	15
28	—	—	—	6	2	11	7	2	—	—	—	—	16
10	—	—	—	10	—	—	—	—	—	—	—	—	17
133	—	—	2	57	14	34	23	3	—	—	—	—	18
133	—	—	1	57	10	52	13	—	—	—	—	—	19
3	—	—	—	1	2	—	—	—	—	—	—	—	20
120	—	—	2	55	7	38	15	3	—	—	—	—	21
133	—	—	—	43	8	38	32	11	1	—	—	—	22
43	—	1	—	15	—	10	11	6	—	—	—	—	23
129	—	—	—	77	6	35	11	—	—	—	—	—	24
56	—	—	—	31	5	16	3	1	—	—	—	—	25
95	—	—	1	38	2	32	18	3	1	—	—	—	26
86	—	—	1	33	8	26	15	3	—	—	—	—	27
38	—	—	1	21	1	9	4	2	—	—	—	—	28
69	—	—	—	41	3	15	10	—	—	—	—	—	29
73	—	—	3	19	8	22	18	3	—	—	—	—	30
43	—	—	—	16	6	17	3	1	—	—	—	—	31
46	—	—	4	18	7	8	7	1	1	—	—	—	32
71	—	—	3	18	10	28	9	3	—	—	—	—	33
74	—	—	—	33	2	25	11	2	—	—	—	1	34
24	—	—	—	15	3	6	—	—	—	—	—	—	35
998	*1*	*2*	*49*	*516*	*76*	*255*	*80*	*18*	*1*	—	—	—	36
27	—	—	4	11	3	5	4	—	—	—	—	—	37
85	—	—	4	48	12	19	2	—	—	—	—	—	38
85	—	—	17	52	6	8	2	—	—	—	—	—	39
108	—	—	2	43	13	38	11	1	—	—	—	—	40
148	—	—	2	65	8	55	13	2	1	—	—	—	41
34	—	1	4	13	2	9	5	—	—	—	—	—	42
163	—	—	6	85	15	37	17	3	—	—	—	—	43
14	—	1	9	3	—	1	—	—	—	—	—	—	44
13	—	—	—	9	1	2	1	—	—	—	—	—	45
180	—	—	—	116	8	35	17	4	—	—	—	—	46
64	—	—	—	28	5	21	5	5	—	—	—	—	47
64	1	—	1	34	1	21	3	3	—	—	—	—	48
15	—	—	—	9	2	4	—	—	—	—	—	—	49
—	—	—	—	—	—	—	—	—	—	—	—	—	50
187	—	—	—	*162*	*4*	*12*	*7*	*2*	—	—	—	—	51
183	—	—	—	158	4	12	7	2	—	—	—	—	52
4	—	—	—	4	—	—	—	—	—	—	—	—	53
625	3	4	34	174	131	122	115	30	5	3	2	2	54
38	—	—	2	9	6	5	13	2	—	1	—	—	55
169	1	1	11	48	34	35	31	6	1	1	—	—	56
6	—	—	—	2	—	3	1	—	—	—	—	—	57
85	—	—	7	20	11	18	16	9	2	—	1	1	58
48	—	—	1	10	3	13	14	5	2	—	—	—	59

TABLE 29. All census farms — machinery, electric power, number and size of farms, 1961, by subdivision — Continued

No.	Subdivision	Farm machinery — Machines agricoles						All farms reporting electric power — Toutes fermes pourvues d'énergie électrique
		Automobiles	Motor trucks — Camions automobiles	Tractors — Tracteurs	Grain combines — Moissonneuses-batteuses	Threshing machines — Batteuses	Hay balers — Presses ramasseuses à foin	
		number						
	QUÉBEC — Con. — suite:							
	Argenteuil — Con. — fin:							
1	Huberdeau	17	15	15	—	6	1	32
2	Lac-des-Seize-Îles	1	2	—	—	—	—	2
3	Mille-Isles	9	7	5	—	6	—	13
4	Montcalm	5	8	5	—	—	—	9
5	Morin Heights	8	9	4	—	4	—	7
6	St-Adolphe-d'Howard	—	1	—	—	—	—	2
7	St-André-d'Argenteuil	103	35	136	11	26	57	107
8	St-Jérusalem-d'Argenteuil	76	28	109	9	11	28	89
9	Wentworth[1]	—	—	—	—	—	—	—
10	Wentworth-N.[2]	1	2	1	—	1	—	4
11	**Arthabaska**	**1,464**	**389**	**1,375**	**26**	**130**	**251**	**1,989**
12	Chénier	106	22	94	—	9	21	136
13	Chester-E.	54	13	22	—	6	3	73
14	Chester-N.	57	14	28	—	12	3	68
15	Chester-O. — W.	79	22	86	—	18	10	127
16	Maddington	18	4	14	—	—	1	29
17	St-Albert-de-Warwick	63	19	59	1	2	10	93
18	Ste-Anne-du-Sault	50	17	48	—	6	4	84
19	St-Christophe-d'Arthabaska	96	27	81	—	6	20	113
20	Ste-Clothilde-de-Horton	58	11	65	1	4	10	102
21	Ste-Élisabeth-de-Warwick	62	16	59	1	4	9	79
22	St-Eusèbe-de-Stanfold	143	31	149	10	9	40	172
23	St-Jacques-de-Horton	27	7	35	—	4	4	38
24	St-Louis-de-Blandford	38	14	34	—	1	4	50
25	St-Norbert-d'Arthabaska	51	11	50	—	2	8	64
26	St-Rémi-de-Tingwick	79	17	45	—	11	5	89
27	St-Rosaire	65	8	49	2	2	5	96
28	Ste-Séraphine	33	8	42	—	3	7	50
29	St-Valère	88	26	107	3	8	18	134
30	Ste-Victoire-d'Arthabaska	97	44	108	1	1	19	143
31	Tingwick	45	15	40	—	1	9	60
32	Trois-Lacs	4	—	2	—	—	—	5
33	Warwick	151	43	158	7	21	41	184
34	**Bagot**	**1,255**	**461**	**1,760**	**38**	**114**	**331**	**1,799**
35	St-André-d'Acton	77	33	99	2	8	21	112
36	Ste-Christine	50	20	61	1	3	11	83
37	St-Dominique	122	38	153	5	10	33	153
38	St-Éphrem-d'Upton	109	21	157	2	12	33	141
39	Ste-Hélène	106	27	141	—	9	19	160
40	St-Hugues	107	53	159	8	12	29	183
41	St-Liboire	127	48	163	3	13	35	172
42	St-Nazaire-d'Acton	91	28	117	—	9	10	145
43	St-Pie	204	64	332	8	12	47	254
44	Ste-Rosalie	77	47	134	5	11	33	114
45	St-Simon	96	35	134	2	7	33	149
46	St-Théodore-d'Acton	89	47	110	2	8	27	133
47	**Beauce**	**2,420**	**455**	**1,610**	**49**	**1,016**	**159**	**3,459**
48	Aubert-Gallion	80	12	49	1	17	1	99
49	East Broughton	5	1	5	—	3	—	15
50	L'Enfant-Jésus	25	2	27	—	24	3	37
51	Notre-Dame-de-la-Providence	29	9	12	—	—	—	45
52	Sacré-Coeur-de-Jésus	116	9	47	—	103	3	111
53	Sacré-Coeur-de-Marie, partie S. — S. Part (partie — part)	8	3	6	—	3	—	13
54	Saints-Anges	73	3	54	—	11	10	90
55	St-Alfred	46	3	30	—	12	—	79
56	Ste-Aurélie	46	20	12	—	7	1	64
57	St-Benoît-Labre	107	23	80	—	22	6	147

[1] See footnote 2.
[2] Includes data for 1 farm in Wentworth.

TABLEAU 29. Toutes les fermes de recensement — machines, énergie électrique, nombre et grandeur des fermes, 1961, par subdivision — suite

All farms — Toutes fermes	Size of farm — Grandeur de la ferme												
	Farms of — Fermes de												
	acres												
	Under 3 — Moins de 3	3-9	10-69	70-129	130-179	180-239	240-399	400-559	560-759	760-1,119	1,120-1,599	1,600 and over — et plus	N°
	nombre												
33	–	–	1	6	8	9	7	1	–	1	–	–	1
2	–	–	–	1	–	–	–	1	–	–	–	–	2
15	–	–	–	2	5	2	5	–	–	–	1	–	3
9	–	–	–	3	–	1	4	1	–	–	–	–	4
13	–	–	1	3	6	2	–	1	–	–	–	–	5
2	–	–	1	1	–	–	–	–	–	–	–	–	6
111	1	1	3	52	27	15	9	3	–	–	–	–	7
90	1	2	7	15	31	18	14	1	–	–	–	1	8
–	–	–	–	–	–	–	–	–	–	–	–	–	9
4	–	–	–	2	–	1	1	–	–	–	–	–	10
1,999	**6**	**19**	**114**	**494**	**511**	**433**	**346**	**57**	**14**	**5**	**–**	**–**	11
136	–	–	8	17	42	39	29	1	–	–	–	–	12
73	–	–	5	9	19	18	13	9	–	–	–	–	13
69	–	1	–	23	17	15	10	1	1	1	–	–	14
128	–	–	4	16	44	29	31	4	–	–	–	–	15
29	–	–	3	7	3	7	7	1	1	–	–	–	16
94	1	3	7	26	17	19	18	3	–	–	–	–	17
85	–	–	14	35	17	12	7	–	–	–	–	–	18
113	1	–	11	25	33	25	18	–	–	–	–	–	19
102	–	1	4	21	29	25	17	3	1	1	–	–	20
79	–	2	3	23	27	11	11	2	–	–	–	–	21
173	2	2	5	60	31	30	33	8	1	1	–	–	22
38	–	1	1	7	9	7	12	1	–	–	–	–	23
50	–	–	–	7	11	11	16	2	3	–	–	–	24
65	–	1	9	13	18	16	8	–	–	–	–	–	25
89	–	1	4	17	24	21	16	4	1	1	–	–	26
96	–	–	1	25	15	24	26	3	1	1	–	–	27
50	1	1	–	6	13	9	16	3	1	–	–	–	28
134	–	1	3	35	29	28	27	8	3	–	–	–	29
143	1	3	18	56	32	25	8	–	–	–	–	–	30
63	–	–	3	13	16	17	11	3	–	–	–	–	31
5	–	–	2	1	–	2	–	–	–	–	–	–	32
185	–	2	9	52	65	43	12	1	1	–	–	–	33
1,841	**14**	**23**	**337**	**900**	**305**	**155**	**87**	**17**	**2**	**1**	**–**	**–**	34
115	–	1	16	24	22	24	21	6	–	1	–	–	35
87	1	–	5	19	24	15	16	6	1	–	–	–	36
153	1	4	28	80	28	5	7	–	–	–	–	–	37
142	–	1	26	58	27	19	10	1	–	–	–	–	38
171	–	3	35	95	24	10	4	–	–	–	–	–	39
190	2	3	37	110	22	12	4	–	–	–	–	–	40
175	3	–	25	108	30	7	2	–	–	–	–	–	41
146	–	–	27	71	28	13	6	1	–	–	–	–	42
255	6	6	56	142	28	16	1	–	–	–	–	–	43
114	1	2	18	67	21	4	1	–	–	–	–	–	44
158	–	2	42	87	16	9	2	–	–	–	–	–	45
135	–	1	22	39	35	21	13	3	1	–	–	–	46
3,578	**6**	**27**	**426**	**1,448**	**871**	**510**	**256**	**22**	**7**	**5**	**–**	**–**	47
101	1	1	35	35	22	3	3	1	–	–	–	–	48
16	1	–	5	6	1	–	3	–	–	–	–	–	49
42	–	–	4	18	11	8	1	–	–	–	–	–	50
46	–	–	8	18	14	5	1	–	–	–	–	–	51
151	–	1	6	50	42	39	12	–	1	–	–	–	52
13	–	–	3	2	4	1	3	–	–	–	–	–	53
90	–	–	12	29	27	15	7	–	–	–	–	–	54
85	–	2	14	30	27	9	3	–	–	–	–	–	55
68	–	–	9	31	15	4	9	–	–	–	–	–	56
153	–	2	26	75	31	14	3	2	–	–	–	–	57

[1] Voir renvoi 2.
[2] Comprend les données relatives à 1 ferme dans Wentworth.

TABLE 29. All census farms — machinery, electric power, number and size of farms, 1961, by subdivision — Continued

No.	Subdivision	Farm machinery — Machines agricoles						All farms reporting electric power — Toutes fermes pourvues d'énergie électrique
		Automobiles	Motor trucks — Camions automobiles	Tractors — Tracteurs	Grain combines — Moisson-neuses-batteuses	Threshing machines — Batteuses	Hay balers — Presses ramasseuses à foin	
		number						
	QUÉBEC — Con. — suite:							
	Beauce — Con. — fin:							
1	Ste-Clotilde	59	12	32	2	33	1	83
2	St-Côme-de-Kennebec	107	26	90	9	45	7	153
3	St-Elzéar-de-Beauce	120	17	73	2	73	16	145
4	St-Éphrem-de-Beauce	128	19	76	3	29	6	176
5	St-François-de-Beauce	76	12	29	—	28	5	131
6	St-François-O. — W.	71	17	41	1	4	6	96
7	St-Frédéric	97	35	53	5	57	6	169
8	St-Georges-E.	107	30	65	—	37	2	129
9	St-Honoré	149	12	97	—	54	9	182
10	St-Jean-de-la-Lande	63	10	38	1	17	1	100
11	St-Joseph-de-Beauce (partie — part)	98	17	80	2	72	9	123
12	St-Joseph-des-Érables	62	2	44	1	29	11	69
13	St-Jules	51	25	26	1	43	2	87
14	Ste-Marie	134	16	115	11	55	29	176
15	St-Martin	109	17	88	2	51	7	169
16	St-Méthode-de-Frontenac (partie — part)	4	2	2	—	1	—	3
17	St-Philibert-de-Beauce	51	8	21	1	23	1	56
18	St-Pierre-de-Broughton	35	8	35	—	32	—	62
19	St-René	16	5	13	—	5	—	39
20	St-Sévérin	28	7	14	—	1	1	61
21	St-Simon-les-Mines (partie — part)	27	10	14	1	—	1	48
22	St-Théophile-de-la-Beauce	59	12	58	—	11	3	94
23	St-Victor-de-Tring	133	27	99	2	66	4	209
24	St-Zacharie	93	20	75	4	46	5	186
25	Shenley	8	4	10	—	2	3	13
26	**Beauharnois**	**536**	**148**	**734**	**51**	**131**	**219**	**618**
27	Grande-Île	17	12	24	1	2	6	26
28	Ste-Cécile	28	13	33	3	12	9	33
29	St-Étienne-de-Beauharnois	144	35	218	5	41	68	166
30	St-Louis-de-Gonzague	146	19	191	10	31	57	153
31	St-Stanislas-de-Kostka	89	32	123	13	19	32	103
32	St-Timothée	112	37	145	19	28	47	137
33	**Bellechasse**	**1,114**	**302**	**1,075**	**27**	**236**	**233**	**1,989**
34	Honfleur	79	19	81	1	20	21	116
35	La Durantaye	30	11	50	1	2	13	76
36	Notre-Dame-Auxiliatrice-de-Buckland	40	11	17	1	14	—	99
37	St-Cajétan-d'Armagh	75	28	78	7	16	8	162
38	St-Camille-de-Lellis	52	17	31	1	7	2	92
39	St-Charles-Boromé	114	32	112	—	11	25	161
40	St-Damien-de-Buckland	45	14	33	1	16	4	70
41	St-Étienne-de-Beaumont	55	10	56	—	6	8	87
42	St-François-de-Sales-de-la-Rivière-du-Sud (partie — part)	—	—	—	—	—	—	—
43	Sts-Gervais & Protais	146	15	150	1	31	50	185
44	St-Lazare	86	20	77	—	6	12	128
45	St-Magloire-de-Bellechasse	59	15	37	3	26	4	143
46	St-Michel	61	15	93	3	10	33	104
47	St-Nérée	57	19	23	—	16	1	103
48	St-Philémon	37	31	33	1	21	4	106
49	St-Raphaël	84	30	73	2	7	6	163
50	Ste-Sabine	30	5	14	3	9	6	74
51	St-Vallier	64	10	117	2	18	36	120
52	**Berthier**	**747**	**294**	**1,030**	**55**	**105**	**163**	**1,290**
53	Lanoraie-d'Autray	56	34	87	3	3	5	78
54	La-Visitation-de-la-Ste-Vierge-de-l'Isle-du-Pads	23	2	38	5	1	11	41
55	St-Antoine-de-Lavaltrie	70	32	96	1	3	6	85
56	St-Barthélémi	106	23	179	10	11	24	195
57	St-Charles-de-Mandeville	23	7	23	1	8	8	33

TABLEAU 29. Toutes les fermes de recensement — machines, énergie électrique, nombre et grandeur des fermes, 1961, par subdivision — suite

All farms — Toutes fermes	Size of farm — Grandeur de la ferme												
	Farms of — Fermes de acres												
	Under 3 — Moins de 3	3-9	10-69	70-129	130-179	180-239	240-399	400-559	560-759	760-1,119	1,120-1,599	1,600 and over — et plus	N°
	nombre												
89	—	—	8	29	35	8	9	—	—	—	—	—	1
156	—	—	14	71	25	32	9	3	1	1	—	—	2
146	1	1	8	51	61	19	5	—	—	—	—	—	3
197	1	—	21	68	54	32	20	1	—	—	—	—	4
132	—	—	22	58	23	18	11	—	—	—	—	—	5
100	—	1	11	33	31	16	6	—	2	—	—	—	6
169	—	1	18	85	39	17	9	—	—	—	—	—	7
129	—	4	36	53	18	8	8	2	—	—	—	—	8
185	—	—	9	74	48	38	12	3	1	—	—	—	9
100	—	1	28	39	19	8	5	—	—	—	—	—	10
124	—	2	12	31	42	20	14	—	1	2	—	—	11
69	—	—	4	13	22	14	15	1	—	—	—	—	12
89	—	—	8	44	18	9	9	1	—	—	—	—	13
178	—	4	12	84	47	19	12	—	—	—	—	—	14
169	—	2	7	71	27	37	21	3	—	1	—	—	15
3	—	1	—	—	1	1	—	—	—	—	—	—	16
58	—	—	3	29	12	8	5	1	—	—	—	—	17
62	1	—	4	18	15	17	6	1	—	—	—	—	18
39	—	—	6	21	4	6	1	1	—	—	—	—	19
61	—	—	4	21	21	12	3	—	—	—	—	—	20
50	—	2	6	22	9	8	2	1	—	—	—	—	21
94	—	—	6	48	14	17	6	1	1	1	—	—	22
215	1	1	26	96	53	30	8	—	—	—	—	—	23
186	—	1	29	90	33	18	15	—	—	—	—	—	24
13	—	—	2	5	6	—	—	—	—	—	—	—	25
622	10	15	162	299	92	30	13	1	—	—	—	—	26
26	—	1	17	7	—	1	—	—	—	—	—	—	27
33	2	2	10	12	5	2	—	—	—	—	—	—	28
166	1	2	34	97	23	10	8	1	—	—	—	—	29
155	3	6	44	71	21	6	4	—	—	—	—	—	30
104	2	1	29	56	13	3	—	—	—	—	—	—	31
138	2	3	28	66	30	8	1	—	—	—	—	—	32
2,002	7	17	239	939	411	224	149	13	1	1	—	1	33
116	3	1	15	67	25	5	—	—	—	—	—	—	34
77	2	5	12	40	14	2	2	—	—	—	—	—	35
101	—	—	4	36	26	21	12	2	—	—	—	—	36
163	—	—	3	60	31	36	32	1	—	—	—	—	37
92	—	—	7	35	18	18	12	2	—	—	—	—	38
161	2	1	27	89	29	11	2	—	—	—	—	—	39
72	—	—	4	27	16	9	9	4	1	1	—	1	40
88	—	1	20	50	7	7	3	—	—	—	—	—	41
—	—	—	—	—	—	—	—	—	—	—	—	—	42
185	—	—	23	105	46	9	2	—	—	—	—	—	43
128	—	—	12	60	32	17	7	—	—	—	—	—	44
143	—	—	4	43	32	36	26	2	—	—	—	—	45
104	—	2	24	60	13	4	1	—	—	—	—	—	46
103	—	—	6	44	35	9	9	—	—	—	—	—	47
107	—	3	7	41	21	14	19	2	—	—	—	—	48
165	—	—	37	71	36	15	6	—	—	—	—	—	49
75	—	—	9	36	15	8	7	—	—	—	—	—	50
122	—	4	25	75	15	3	—	—	—	—	—	—	51
1,301	8	12	306	521	235	100	104	9	6	—	—	—	52
79	—	—	9	29	21	9	11	—	—	—	—	—	53
41	1	—	12	21	4	2	1	—	—	—	—	—	54
85	—	1	19	23	21	7	12	2	—	—	—	—	55
197	—	2	70	83	31	6	5	—	—	—	—	—	56
35	1	—	2	18	9	2	3	—	—	—	—	—	57

TABLE 29. All census farms — machinery, electric power, number and size of farms, 1961, by subdivision — Continued

No.	Subdivision	Farm machinery — Machines agricoles						All farms reporting electric power — Toutes fermes pourvues d'énergie électrique
		Automobiles	Motor trucks — Camions automobiles	Tractors — Tracteurs	Grain combines — Moissonneuses-batteuses	Threshing machines — Batteuses	Hay balers — Presses ramasseuses à foin	
		number						
	QUÉBEC — Con. — suite:							
	Berthier — Con. — fin:							
1	St-Cuthbert	74	21	147	6	13	22	181
2	St-Damien	50	9	24	—	6	3	75
3	St-Edmond-de-Berthier	11	7	11	1	3	—	28
4	St-Gabriel-de-Brandon	79	47	86	3	9	16	133
5	Ste-Geneviève-de-Berthier	98	35	142	7	12	29	146
6	St-Ignace-de-Loyola	11	4	40	1	9	6	50
7	St-Michel-des-Saints	18	10	22	—	1	1	36
8	St-Norbert	85	45	82	9	16	20	125
9	St-Viateur	29	8	43	6	4	11	53
10	St-Zénon	14	10	10	2	6	1	31
11	Unorganized — Non organisé	—	—	—	—	—	—	—
12	**Bonaventure**	**665**	**552**	**826**	**47**	**317**	**67**	**1,830**
13	Bonaventure	61	57	99	9	54	6	174
14	Carleton	28	7	24	1	7	2	59
15	Carleton-sur-Mer	9	5	13	1	4	2	21
16	Escuminac	12	21	31	2	11	5	39
17	Grande-Cascapédia	13	10	12	—	2	—	20
18	Hope	21	12	18	—	3	—	48
19	Hope Town	21	13	16	2	5	—	50
20	Mann	14	16	12	3	3	2	33
21	Maria[1]	37	20	42	1	20	6	76
22	New Carlisle	8	9	5	1	5	1	18
23	New Richmond	51	60	55	9	11	13	128
24	Nouvelle	63	31	71	2	22	3	122
25	Paspébiac	4	6	2	1	2	—	17
26	Paspébiac-O. — W.	7	2	5	—	3	—	9
27	Port Daniel, partie E. — E. Part	1	1	4	1	—	—	10
28	Port Daniel, partie O. — W. Part	16	21	20	—	5	2	38
29	Ristigouche	20	19	22	1	16	1	40
30	Ristigouche, partie S.-E. — S.E. Part	6	7	9	—	5	3	14
31	St-Alexis-de-Matapédia	8	20	32	3	24	1	47
32	St-Alphonse	26	16	30	2	5	6	62
33	St-Benoît	7	10	14	1	2	1	27
34	St-Charles-de-Caplan	35	37	49	1	13	6	144
35	St-Elzéar	19	10	24	—	11	1	50
36	St-Fidèle-de-Ristigouche	14	18	11	—	7	—	39
37	St-François-d'Assise	20	24	31	1	9	—	80
38	Ste-Germaine-de-l'Anse-aux-Gascons	10	—	3	—	1	—	20
39	St-Godefroy	10	6	17	1	1	—	56
40	St-Jules	15	5	16	—	4	—	39
41	St-Laurent-de-Matapédia	6	9	8	1	5	—	17
42	St-Omer	21	8	17	2	4	—	51
43	St-Siméon	27	15	56	—	30	1	118
44	Shigawake	27	29	30	—	10	3	52
45	*Unorganized — Non organisé*	*28*	*28*	*28*	*1*	*13*	*2*	*112*
46	Patapédia & Roncevaux	13	17	14	1	9	—	67
47	Other parts — Autres parties	15	11	14	—	4	2	45
48	Indian Reserves[2] — Réserves indiennes[2]	—	—	—	—	—	—	—
49	**Brome**	**690**	**332**	**743**	**12**	**59**	**175**	**938**
50	Austin	15	20	33	1	6	13	31
51	Bolton-E.	26	10	20	—	—	1	39
52	Bolton-O. — W.	61	30	48	1	3	10	83
53	Brome	176	84	153	3	8	44	223
54	Farnham, partie E. — E. Part	133	55	174	1	11	42	173
55	Potton	133	58	157	3	16	35	164
56	St-Étienne-de-Bolton	16	10	16	—	1	2	34
57	Sutton	130	65	142	3	14	28	191

[1] Includes data for 1 farm on Indian Reserves.
[2] See footnote 1.

TABLEAU 29. Toutes les fermes de recensement – machines, énergie électrique, nombre et grandeur des fermes, 1961, par subdivision – suite

All farms — Toutes fermes	Size of farm — Grandeur de la ferme												
	Farms of — Fermes de acres												
	Under 3 — Moins de 3	3-9	10-69	70-129	130-179	180-239	240-399	400-559	560-759	760-1,119	1,120-1,599	1,600 and over — et plus	N°
	nombre												
181	1	2	56	71	37	11	3	–	–	–	–	–	1
75	1	–	2	13	13	11	29	2	4	–	–	–	2
29	–	–	4	17	3	–	5	–	–	–	–	–	3
135	1	–	23	52	35	14	9	1	–	–	–	–	4
147	2	3	43	67	22	7	3	–	–	–	–	–	5
51	1	1	22	20	5	–	2	–	–	–	–	–	6
37	–	–	3	5	3	9	12	3	2	–	–	–	7
125	–	3	22	63	23	9	5	–	–	–	–	–	8
53	–	–	19	26	6	1	1	–	–	–	–	–	9
31	–	–	–	13	2	12	3	1	–	–	–	–	10
–	–	–	–	–	–	–	–	–	–	–	–	–	11
1,909	5	7	381	760	353	209	149	29	15	–	1	–	12
187	2	1	56	63	35	19	11	–	–	–	–	–	13
59	–	–	12	35	6	4	2	–	–	–	–	–	14
23	–	1	6	10	2	1	1	1	1	–	–	–	15
41	–	–	3	17	10	7	3	1	–	–	–	–	16
20	–	–	1	11	4	–	2	–	2	–	–	–	17
48	–	–	3	37	1	7	–	–	–	–	–	–	18
60	–	–	28	24	8	–	–	–	–	–	–	–	19
36	–	–	4	17	4	4	4	–	3	–	–	–	20
79	–	–	11	26	18	13	10	1	–	–	–	–	21
21	–	2	5	5	3	4	2	–	–	–	–	–	22
134	–	1	35	41	34	12	11	–	–	–	–	–	23
126	–	–	14	38	33	13	20	6	2	–	–	–	24
17	–	–	5	9	3	–	–	–	–	–	–	–	25
9	–	–	3	5	1	–	–	–	–	–	–	–	26
13	–	–	6	4	3	–	–	–	–	–	–	–	27
39	–	–	14	12	5	5	2	1	–	–	–	–	28
40	–	–	–	11	5	13	9	2	–	–	–	–	29
14	–	–	1	–	2	5	3	2	–	–	1	–	30
50	–	–	4	15	6	11	10	3	1	–	–	–	31
63	–	–	4	14	19	16	9	1	–	–	–	–	32
27	–	–	–	10	8	5	3	1	–	–	–	–	33
148	1	–	37	58	32	14	5	1	–	–	–	–	34
50	–	–	–	24	15	7	4	–	–	–	–	–	35
42	–	–	1	22	5	1	7	2	4	–	–	–	36
80	–	–	16	29	15	15	5	–	–	–	–	–	37
22	1	–	11	6	3	1	–	–	–	–	–	–	38
61	–	–	15	31	8	4	3	–	–	–	–	–	39
41	–	–	5	15	9	6	2	4	–	–	–	–	40
17	–	–	1	8	2	2	2	1	1	–	–	–	41
52	–	1	10	10	15	8	8	–	–	–	–	–	42
121	–	–	37	59	17	7	1	–	–	–	–	–	43
56	1	1	11	23	10	2	7	1	–	–	–	–	44
113	–	–	*22*	*71*	*12*	*3*	*3*	*1*	*1*	–	–	–	45
67	–	–	11	43	10	2	1	–	–	–	–	–	46
46	–	–	11	28	2	1	2	1	1	–	–	–	47
–	–	–	–	–	–	–	–	–	–	–	–	–	48
972	4	9	92	245	210	189	162	49	7	3	1	1	49
34	–	–	1	7	4	7	9	4	1	1	–	–	50
41	–	1	5	9	9	10	6	1	–	–	–	–	51
84	1	–	7	26	25	16	5	4	–	–	–	–	52
228	2	1	32	63	47	37	34	11	1	–	–	–	53
178	–	3	16	53	37	41	20	6	1	1	–	–	54
176	–	2	13	30	36	25	50	15	4	1	–	–	55
34	–	–	4	7	12	5	5	1	–	–	–	–	56
197	1	2	14	50	40	48	33	7	–	–	1	1	57

[1] Comprend les données relatives à 1 ferme dans les réserves indiennes.
[2] Voir renvoi 1.

TABLE 29. All census farms — machinery, electric power, number and size of farms, 1961, by subdivision — Continued

No.	Subdivision	Farm machinery — Machines agricoles						All farms reporting electric power — Toutes fermes pourvues d'énergie électrique
		Automobiles	Motor trucks — Camions automobiles	Tractors — Tracteurs	Grain combines — Moissonneuses-batteuses	Threshing machines — Batteuses	Hay balers — Presses ramasseuses à foin	
		number						
	QUÉBEC — Con. — suite:							
1	**Chambly**	**257**	**134**	**428**	**49**	**35**	**99**	**317**
2	St-Basile-le-Grand	52	21	91	13	11	19	61
3	Ste-Famille-de-Boucherville	62	42	121	12	11	27	79
4	St-Joseph-de-Chambly	97	38	132	17	10	37	114
5	Other parts — Autres parties	46	33	84	7	3	16	63
6	**Champlain**	**1,122**	**440**	**1,363**	**60**	**272**	**263**	**2,064**
7	Langelier	12	21	25	—	3	8	19
8	La Visitation-de-Champlain	39	11	73	13	29	32	74
9	Notre-Dame-du-Mont-Carmel	46	37	73	2	2	7	80
10	St-Adelphe	56	21	64	—	25	5	126
11	Ste-Anne-de-la-Pérade	91	23	121	8	27	24	159
12	St-François-Xavier-de-Batiscan	33	16	61	7	30	18	68
13	Ste-Geneviève-de-Batiscan	54	16	78	1	18	6	103
14	St-Jacques-des-Piles	1	3	2	—	—	—	3
15	St-Jean-des-Piles	16	8	7	2	7	3	27
16	St-Joseph-de-Mékinac	10	3	11	—	3	2	19
17	St-Louis-de-France	25	12	36	1	11	5	44
18	St-Luc	35	16	49	—	2	7	84
19	Ste-Marthe-du-Cap-de-la-Madeleine	19	7	26	2	5	6	44
20	St-Maurice	122	19	143	7	10	49	188
21	St-Narcisse	94	29	78	1	6	9	158
22	St-Prosper	28	37	42	2	8	8	99
23	St-Roch-de-Mékinac	3	4	8	—	6	2	9
24	St-Séverin	83	18	72	2	7	2	124
25	St-Stanislas	97	11	84	2	27	9	147
26	Ste-Thècle	85	18	80	4	20	12	146
27	St-Théophile	41	18	54	4	5	23	71
28	St-Timothée	33	24	50	—	3	3	69
29	St-Tite	84	32	105	1	11	22	160
30	*Unorganized — Non organisé*	*15*	*36*	*21*	*1*	*7*	*1*	*43*
31	Carignan & Hackett	3	6	6	—	2	—	7
32	Other parts — Autres parties	12	30	15	1	5	1	36
33	Indian Reserves — Réserves indiennes	—	—	—	—	—	—	—
34	**Charlevoix**	**257**	**237**	**535**	**23**	**633**	**41**	**1,005**
35	**Charlevoix-E.**	**127**	**125**	**211**	**16**	**257**	**25**	**399**
36	Notre-Dame-des-Monts	16	7	29	—	41	3	42
37	Rivière-Malbaie	37	48	61	8	55	10	108
38	Ste-Agnès	14	10	10	4	35	—	43
39	St-Aimé-des-Lacs	8	17	14	3	25	—	40
40	St-Étienne-de-la-Malbaie	12	16	20	—	18	2	31
41	St-Fidèle-de-Mont-Murray	15	6	16	1	37	2	48
42	St-Irénée	20	11	51	—	31	6	67
43	St-Siméon	5	10	10	—	15	2	20
44	Unorganized — Non organisé	—	—	—	—	—	—	—
45	**Charlevoix-O. — W.**	**130**	**112**	**324**	**7**	**376**	**16**	**606**
46	La Baleine	10	2	16	—	10	—	25
47	Les Éboulements	18	22	71	—	104	2	138
48	Rivière-du-Gouffre	25	6	45	1	60	2	76
49	St-Bernard-de-l'Île-aux-Coudres	7	7	24	2	22	—	40
50	St-François-Xavier-de-la-Petite-Rivière	5	1	4	—	1	—	30
51	St-Hilarion	17	27	43	1	76	2	105
52	St-Louis-de-l'Isle-aux-Coudres	1	—	18	1	9	—	23
53	St-Pierre & St-Paul-de-la-Baie-St-Paul	31	18	71	1	65	6	84
54	St-Urbain[1]	16	29	32	1	29	4	85
55	Unorganized[2] — Non organisé[2]	—	—	—	—	—	—	—

[1] Includes data for 1 farm in Unorganized.
[2] See footnote 1.

TABLEAU 29. Toutes les fermes de recensement — machines, énergie électrique, nombre et grandeur des fermes, 1961, par subdivision — suite

All farms — Toutes fermes	Size of farm — Grandeur de la ferme												
	Farms of — Fermes de acres												
	Under 3 — Moins de 3	3-9	10-69	70-129	130-179	180-239	240-399	400-559	560-759	760-1,119	1,120-1,599	1,600 and over — et plus	N°
	nombre												
322	3	15	66	108	55	36	32	6	—	—	—	1	1
62	1	7	14	17	5	8	7	2	—	—	—	1	2
80	—	3	14	22	16	12	10	3	—	—	—	—	3
117	2	2	16	49	24	12	11	1	—	—	—	—	4
63	—	3	22	20	10	4	4	—	—	—	—	—	5
2,097	9	14	336	957	412	218	125	19	4	1	2	—	6
24	—	—	3	3	5	7	5	—	1	—	—	—	7
79	—	2	3	45	13	11	5	—	—	—	—	—	8
80	—	—	7	30	26	10	5	2	—	—	—	—	9
128	—	—	17	61	30	14	5	1	—	—	—	—	10
160	—	—	17	63	42	31	7	—	—	—	—	—	11
68	—	—	5	40	13	7	3	—	—	—	—	—	12
105	1	1	6	50	29	7	8	2	1	—	—	—	13
3	—	—	—	3	—	—	—	—	—	—	—	—	14
27	—	—	1	8	3	5	8	2	—	—	—	—	15
19	—	—	—	2	1	4	8	3	—	—	1	—	16
44	—	2	12	18	3	6	2	1	—	—	—	—	17
85	—	1	28	30	13	7	6	—	—	—	—	—	18
44	—	2	12	16	7	4	3	—	—	—	—	—	19
189	2	—	33	110	29	7	7	1	—	—	—	—	20
166	—	1	40	78	27	12	7	—	1	—	—	—	21
100	—	—	13	48	17	14	7	1	—	—	—	—	22
9	—	—	—	3	2	2	2	—	—	—	—	—	23
125	4	1	19	67	25	7	2	—	—	—	—	—	24
149	1	—	22	57	38	21	8	1	—	—	1	—	25
147	—	1	26	67	28	16	7	2	—	—	—	—	26
71	1	2	19	33	8	4	4	—	—	—	—	—	27
69	—	—	23	27	14	2	2	—	1	—	—	—	28
161	—	—	27	77	35	14	7	1	—	—	—	—	29
45	—	1	3	21	4	6	7	2	—	1	—	—	30
7	—	—	—	2	—	1	2	1	—	1	—	—	31
38	—	1	3	19	4	5	5	1	—	—	—	—	32
—	—	—	—	—	—	—	—	—	—	—	—	—	33
1,051	7	12	153	334	198	156	151	29	10	1	—	—	34
413	—	—	34	148	85	62	68	10	5	1	—	—	35
53	—	—	2	14	12	13	9	2	—	1	—	—	36
110	—	—	15	45	20	13	16	1	—	—	—	—	37
43	—	—	2	13	12	6	7	2	1	—	—	—	38
40	—	—	5	11	6	9	8	—	1	—	—	—	39
31	—	—	1	15	7	3	3	1	1	—	—	—	40
48	—	—	3	13	15	6	9	2	—	—	—	—	41
68	—	—	6	31	11	10	9	—	1	—	—	—	42
20	—	—	—	6	2	2	7	2	1	—	—	—	43
—	—	—	—	—	—	—	—	—	—	—	—	—	44
638	7	12	119	186	113	94	83	19	5	—	—	—	45
25	—	—	13	8	2	1	1	—	—	—	—	—	46
138	1	—	15	41	22	28	24	5	2	—	—	—	47
76	—	1	12	35	17	5	6	—	—	—	—	—	48
40	1	1	28	10	—	—	—	—	—	—	—	—	49
30	—	1	5	5	5	3	9	2	—	—	—	—	50
105	1	1	4	14	29	25	24	5	2	—	—	—	51
23	—	—	9	10	4	—	—	—	—	—	—	—	52
115	1	3	18	33	20	18	15	6	1	—	—	—	53
86	3	5	15	30	14	14	4	1	—	—	—	—	54
—	—	—	—	—	—	—	—	—	—	—	—	—	55

[1] Comprend les données relatives à 1 ferme dans Non organisé.
[2] Voir renvoi 1.

TABLE 29. All census farms — machinery, electric power, number and size of farms, 1961, by subdivision — Continued

No.	Subdivision	Farm machinery — Machines agricoles						All farms reporting electric power — Toutes fermes pourvues d'énergie électrique
		Automobiles	Motor trucks — Camions automobiles	Tractors — Tracteurs	Grain combines — Moissonneuses-batteuses	Threshing machines — Batteuses	Hay balers — Presses ramasseuses à foin	
		number						
	QUÉBEC — Con. — suite:							
1	**Châteauguay**	**937**	**388**	**1,342**	**94**	**165**	**356**	**1,094**
2	St-Antoine-Abbé, partie N.-E. — N.E. Part	43	15	49	1	3	19	49
3	Ste-Clotilde	82	57	141	2	5	14	105
4	St-Jean-Chrysostome	141	36	166	10	10	41	163
5	St-Malachie-d'Ormstown	189	61	250	14	35	79	215
6	Ste-Martine	2	3	12	2	2	5	8
7	St-Paul-de-Châteauguay	103	34	159	19	28	48	111
8	Ste-Philomène	115	83	187	19	19	33	160
9	St-Urbain-Premier	100	36	156	9	22	42	124
10	Très-Saint-Sacrement	162	63	222	18	41	75	159
11	**Chicoutimi**	**646**	**701**	**1,144**	**94**	**454**	**158**	**1,385**
12	Bagotville	58	68	91	10	30	8	85
13	Bégin	13	24	42	3	24	1	65
14	Bourget	18	24	34	—	25	2	60
15	Chicoutimi	89	76	161	8	38	44	140
16	Dumas	30	15	29	1	33	2	46
17	Grande-Baie	41	48	64	2	32	11	79
18	Kénogami	7	7	11	—	2	1	13
19	Labrecque	24	24	38	—	12	2	63
20	Larouche	3	4	2	4	2	—	12
21	Notre-Dame-de-Laterrière	49	47	89	4	36	14	82
22	Otis	11	6	10	1	11	—	20
23	St-Ambroise	51	50	91	1	26	11	113
24	St-David-de-Falardeau	11	18	25	1	5	—	45
25	St-Dominique-de-Jonquière	69	94	123	12	19	24	135
26	St-Fulgence	16	36	42	1	26	—	46
27	St-Honoré	26	26	65	4	37	9	74
28	St-Jean	10	11	24	6	23	—	37
29	Ste-Rose-du-Nord	3	4	6	—	6	—	10
30	Shipshaw	25	18	38	1	12	4	45
31	Taché	51	42	65	15	5	8	93
32	Tremblay	22	50	82	19	42	13	86
33	*Unorganized — Non organisé*	*19*	*9*	*12*	*1*	*8*	*1*	*36*
34	South of the Saguenay River[1]	19	9	12	1	8	1	36
35	North of the Saguenay River[2]	—	—	—	—	—	—	—
36	**Compton**	**1,169**	**577**	**1,271**	**48**	**95**	**267**	**1,613**
37	Ascot Corner (partie — part)	24	9	26	1	1	11	33
38	Auckland	38	17	50	—	4	6	46
39	Bury	112	62	108	2	12	19	146
40	Clifton, partie E. — E. Part	48	28	58	—	2	10	70
41	Compton	110	69	141	9	9	40	134
42	Compton Station	106	59	147	13	10	45	131
43	Ditton	71	22	74	2	7	4	95
44	Eaton	188	94	202	11	14	44	236
45	Emberton	26	11	18	—	4	6	50
46	Hampden	9	8	3	—	—	1	21
47	Hereford	31	20	35	—	1	8	33
48	Lingwick	49	21	33	—	1	4	90
49	Martinville	30	17	38	1	9	5	40
50	Milan (partie — part)	5	1	2	—	—	—	10
51	Newport	87	50	84	2	4	19	126
52	Ste-Edwidge-de-Clifton	81	30	74	2	4	11	95
53	St-Herménégilde (partie — part) (Hereford)	34	23	44	—	3	10	55
54	St-Isidore-d'Auckland	51	11	61	2	1	9	103
55	St-Venant-de-Hereford	17	7	15	—	2	1	27
56	Westbury	52	18	58	3	7	14	72

[1] Includes data for 1 farm in North of the Saguenay River.
[2] See footnote 1.

TABLEAU 29. Toutes les fermes de recensement — machines, énergie électrique, nombre et grandeur des fermes, 1961, par subdivision — suite

All farms — Toutes fermes	Size of farm — Grandeur de la ferme												
	Farms of — Fermes de acres												
	Under 3 — Moins de 3	3 - 9	10 - 69	70 - 129	130 - 179	180 - 239	240 - 399	400 - 559	560 - 759	760 - 1,119	1,120 - 1,599	1,600 and over — et plus	N°
	nombre												
1,107	11	27	203	496	182	98	77	9	2	—	1	1	1
49	—	1	2	19	13	6	6	2	—	—	—	—	2
109	—	—	26	51	17	8	7	—	—	—	—	—	3
187	1	3	23	74	33	17	14	2	—	—	—	—	4
217	—	6	25	104	42	23	15	1	1	—	—	—	5
8	—	1	—	—	3	2	1	—	—	—	1	—	6
111	—	1	8	61	22	11	7	1	—	—	—	—	7
163	5	14	78	41	9	8	8	—	—	—	—	—	8
124	1	1	26	73	15	3	4	1	—	—	—	—	9
159	4	—	15	73	28	20	15	2	1	—	—	1	10
1,409	3	7	64	436	268	286	250	69	20	3	2	1	11
86	1	—	4	19	20	12	17	10	1	1	1	—	12
65	—	—	2	28	4	30	1	—	—	—	—	—	13
63	—	—	7	20	19	13	3	—	—	—	1	—	14
142	—	1	12	50	33	26	15	2	1	1	—	1	15
46	—	—	1	5	6	9	17	8	—	—	—	—	16
79	—	4	3	11	10	16	20	9	5	1	—	—	17
13	—	—	—	5	3	—	5	—	—	—	—	—	18
63	—	—	3	22	4	23	9	2	—	—	—	—	19
12	—	—	—	4	4	3	1	—	—	—	—	—	20
82	—	—	4	19	22	10	22	4	1	—	—	—	21
21	—	—	—	8	1	3	8	—	1	—	—	—	22
113	—	—	3	26	31	23	23	7	—	—	—	—	23
45	—	1	5	34	2	1	2	—	—	—	—	—	24
140	1	—	3	52	32	22	26	4	—	—	—	—	25
56	—	—	1	11	8	13	14	8	1	—	—	—	26
74	—	—	2	25	15	18	10	2	2	—	—	—	27
38	—	1	1	6	6	8	10	4	2	—	—	—	28
11	—	—	—	—	1	2	5	2	1	—	—	—	29
45	—	—	3	15	11	3	11	2	—	—	—	—	30
93	—	—	2	33	16	23	13	1	5	—	—	—	31
86	1	—	6	27	15	21	12	4	—	—	—	—	32
36	—	—	2	*16*	5	7	6	—	—	—	—	—	33
38	—	—	2	16	5	7	6	—	—	—	—	—	34
—	—	—	—	—	—	—	—	—	—	—	—	—	35
1,650	4	14	121	426	285	329	339	91	29	9	3	—	36
33	1	—	2	10	12	3	5	—	—	—	—	—	37
46	—	—	—	3	8	10	18	4	2	1	—	—	38
149	2	3	17	38	28	25	25	5	5	1	—	—	39
72	—	—	4	9	11	19	19	6	3	1	—	—	40
138	—	1	9	37	31	30	22	8	—	—	—	—	41
131	—	1	6	38	26	33	25	2	—	—	—	—	42
95	—	—	1	12	12	29	33	7	1	—	—	—	43
244	1	2	36	57	48	36	48	11	4	—	1	—	44
53	—	—	2	26	7	10	8	—	—	—	—	—	45
21	—	—	3	8	1	3	5	—	1	—	—	—	46
34	—	—	1	4	2	4	10	8	1	4	—	—	47
91	—	—	6	34	20	21	8	1	—	—	1	—	48
43	—	1	2	10	8	10	7	2	3	—	—	—	49
10	—	—	—	1	3	1	4	1	—	—	—	—	50
133	—	1	5	52	13	22	29	6	4	1	—	—	51
98	—	2	3	13	11	23	34	12	—	—	—	—	52
55	—	—	2	5	10	15	14	8	1	—	—	—	53
105	—	2	9	46	13	18	12	4	1	—	—	—	54
27	—	1	—	4	4	4	6	4	2	1	1	—	55
72	—	—	13	19	17	13	7	2	1	—	—	—	56

[1] Comprend les données relatives à 1 ferme dans North of the Saguenay River.
[2] Voir renvoi 1.

TABLE 29. All census farms — machinery, electric power, number and size of farms, 1961, by subdivision — Continued

No.	Subdivision	Farm machinery — Machines agricoles						All farms reporting electric power — Toutes fermes pourvues d'énergie électrique
		Automobiles	Motor trucks — Camions automobiles	Tractors — Tracteurs	Grain combines — Moissonneuses-batteuses	Threshing machines — Batteuses	Hay balers — Presses ramasseuses à foin	
		number						
	QUÉBEC — Con. — suite:							
1	**Deux-Montagnes**	**941**	**645**	**1,493**	**51**	**271**	**351**	**1,299**
2	L'Annonciation, partie N. — N. Part	45	64	109	2	9	26	72
3	St-Augustin	101	51	170	18	41	46	132
4	St-Benoît	111	61	186	5	29	55	153
5	St-Canut	43	38	70	1	12	10	75
6	St-Colomban	4	4	7	—	1	1	10
7	St-Eustache	137	129	216	6	45	45	181
8	St-Hermas	92	36	133	7	30	52	109
9	St-Joseph-du-Lac	87	122	155	1	7	11	147
10	Ste-Marthe-sur-le-Lac	6	8	7	—	2	2	12
11	Ste-Monique	109	53	137	2	19	19	143
12	St-Placide	61	26	91	2	21	25	75
13	Ste-Scholastique	142	52	210	6	55	58	184
14	Indian Reserves — Réserves indiennes	3	1	2	1	—	1	6
15	**Dorchester**	**1,709**	**452**	**1,287**	**56**	**414**	**177**	**2,783**
16	Louis-Jolliette	70	14	44	6	8	12	101
17	St-Anselme	114	31	121	1	16	38	166
18	St-Benjamin[1]	27	5	16	—	11	—	86
19	St-Bernard	142	60	82	2	15	28	211
20	Ste-Claire	37	10	28	—	6	4	67
21	St-Cyprien	52	12	60	1	3	2	84
22	St-Édouard-de-Frampton	130	19	80	—	40	10	182
23	Ste-Germaine-du-Lac-Etchemin	89	18	78	17	40	8	190
24	Ste-Hénédine	96	8	85	3	22	7	125
25	St-Isidore-de-Lauzon	182	35	175	15	21	27	253
26	St-Joseph-de-Beauce (partie — part)	5	1	5	1	4	—	5
27	Ste-Justine	65	34	49	—	8	2	159
28	St-Léon-de-Standon	95	50	72	7	45	5	187
29	St-Louis-de-Gonzague	18	7	19	—	7	—	49
30	St-Luc	54	12	17	—	8	—	96
31	St-Malachie	92	19	46	1	28	5	129
32	Ste-Marguerite	102	17	93	—	10	8	125
33	St-Maxime	1	1	—	—	—	—	4
34	St-Nazaire-de-Dorchester	34	7	8	—	17	1	54
35	St-Odilon-de-Cranbourne	100	25	53	1	54	6	156
36	St-Prosper	104	36	87	—	25	7	171
37	Ste-Rose-de-Watford	77	19	41	1	23	4	132
38	St-Simon-les-Mines (partie — part)[2]	—	—	—	—	—	—	—
39	Taschereau - Fortier	23	12	28	—	3	3	51
40	**Drummond**	**1,213**	**484**	**1,273**	**19**	**102**	**192**	**1,799**
41	Drummondville-S.	—	—	—	—	—	—	3
42	Durham-S.	97	33	80	—	5	21	124
43	Grantham-O. — W.	60	35	80	1	6	12	93
44	Kingsey	109	62	130	7	30	38	159
45	Kingsey Falls	45	23	52	1	1	7	70
46	L'Avenir	92	31	74	1	12	10	122
47	Lefebvre	39	21	29	—	—	3	55
48	Notre-Dame-du-Bon-Conseil	83	25	117	—	5	14	135
49	St-Edmond-de-Grantham	63	12	54	—	6	8	77
50	St-Eugène	75	25	77	1	—	8	147
51	St-Germain-de-Grantham	143	40	133	—	7	22	200
52	St-Lucien	47	28	39	—	2	1	74
53	St-Majorique-de-Grantham	47	24	44	—	3	4	63
54	St-Nicéphore	51	38	59	3	10	9	86
55	Ulverton	31	7	31	2	3	10	36
56	Wendover & Simpson	132	47	170	1	5	17	218
57	Wickham	99	33	104	2	7	8	137

[1] Includes data for 1 farm in St-Simon-les-Mines (part).
[2] See footnote 1.

TABLEAU 29. Toutes les fermes de recensement — machines, énergie électrique, nombre et grandeur des fermes, 1961, par subdivision — suite

All farms — Toutes fermes	Size of farm — Grandeur de la ferme: Farms of — Fermes de acres: Under 3 — Moins de 3	3-9	10-69	70-129	130-179	180-239	240-399	400-559	560-759	760-1,119	1,120-1,599	1,600 and over — et plus	N°
nombre													
1,311	19	48	385	573	170	62	45	5	2	1	1	—	1
73	—	3	20	27	11	6	3	1	—	1	1	—	2
132	—	1	39	65	17	5	5	—	—	—	—	—	3
153	5	3	19	76	33	12	5	—	—	—	—	—	4
75	—	2	14	34	15	4	6	—	—	—	—	—	5
13	—	—	2	3	2	—	3	2	1	—	—	—	6
181	3	12	73	70	13	6	4	—	—	—	—	—	7
109	—	1	11	64	21	7	5	—	—	—	—	—	8
154	8	16	77	44	6	2	—	—	1	—	—	—	9
12	—	1	7	4	—	—	—	—	—	—	—	—	10
144	1	3	85	43	10	1	1	—	—	—	—	—	11
75	—	1	8	41	14	6	4	1	—	—	—	—	12
184	2	4	29	99	27	13	9	1	—	—	—	—	13
6	—	1	1	3	1	—	—	—	—	—	—	—	14
2,815	6	18	312	1,430	496	329	194	22	6	2	—	—	15
101	—	—	12	60	19	5	3	2	—	—	—	—	16
166	—	—	26	112	21	5	2	—	—	—	—	—	17
86	—	—	7	38	12	13	14	1	1	—	—	—	18
213	1	6	23	149	22	9	3	—	—	—	—	—	19
67	—	—	10	41	13	1	1	1	—	—	—	—	20
85	—	—	3	36	10	26	10	—	—	—	—	—	21
187	—	4	8	43	57	43	28	3	1	—	—	—	22
190	—	—	19	84	38	32	15	2	—	—	—	—	23
126	—	3	18	85	17	3	—	—	—	—	—	—	24
254	—	—	50	177	19	7	1	—	—	—	—	—	25
5	—	—	—	1	1	1	1	1	—	—	—	—	26
162	3	2	17	76	27	22	13	1	1	—	—	—	27
192	1	1	16	74	40	35	22	2	1	—	—	—	28
49	—	—	7	23	11	5	3	—	—	—	—	—	29
103	—	—	13	59	14	12	4	1	—	—	—	—	30
132	1	1	5	54	29	21	19	1	1	—	—	—	31
125	—	—	6	51	45	17	5	1	—	—	—	—	32
5	—	—	3	1	—	1	—	—	—	—	—	—	33
55	—	—	3	20	8	13	10	—	—	1	—	—	34
156	—	—	8	69	35	23	18	3	—	—	—	—	35
171	—	—	31	78	32	16	11	3	—	—	—	—	36
133	—	1	16	71	18	16	9	—	1	1	—	—	37
—	—	—	—	—	—	—	—	—	—	—	—	—	38
52	—	—	11	28	8	3	2	—	—	—	—	—	39
1,834	6	13	229	676	350	271	229	39	13	5	—	1	40
3	—	—	3	—	—	—	—	—	—	—	—	—	41
125	—	—	12	39	20	14	33	7	—	—	—	—	42
98	—	1	26	44	10	13	3	—	1	—	—	—	43
160	—	—	4	37	47	42	23	4	2	1	—	—	44
70	—	1	5	24	12	13	13	—	1	1	—	—	45
125	—	—	7	42	18	32	22	4	—	—	—	—	46
56	—	—	2	11	8	15	15	3	2	—	—	—	47
136	—	1	12	57	28	21	15	—	1	—	—	1	48
77	—	—	9	25	26	8	9	—	—	—	—	—	49
147	—	1	32	68	22	21	3	—	—	—	—	—	50
208	1	5	62	96	23	12	8	1	—	—	—	—	51
74	1	—	2	24	8	12	13	10	3	1	—	—	52
64	—	—	4	34	16	4	6	—	—	—	—	—	53
87	—	—	5	32	24	7	16	2	—	1	—	—	54
36	—	—	1	4	6	6	14	3	1	1	—	—	55
222	2	1	27	83	59	29	19	1	1	—	—	—	56
146	2	3	16	58	23	22	17	4	1	—	—	—	57

[1] Comprend les données relatives à 1 ferme dans St-Simon-les-Mines (partie).
[2] Voir renvoi 1.

TABLE 29. All census farms — machinery, electric power, number and size of farms, 1961, by subdivision — Continued

No.	Subdivision	Farm machinery — Machines agricoles						All farms reporting electric power — Toutes fermes pourvues d'énergie électrique
		Automobiles	Motor trucks — Camions automobiles	Tractors — Tracteurs	Grain combines — Moisson-neuses-batteuses	Threshing machines — Batteuses	Hay balers — Presses ramasseuses à foin	
		number						
	QUÉBEC — Con. — suite:							
1	**Frontenac**	**1,232**	**325**	**818**	**29**	**354**	**100**	**1,949**
2	Audet	39	17	29	—	10	2	94
3	Courcelles	70	14	55	4	20	8	103
4	Frontenac	96	39	74	2	12	6	147
5	Gayhurst	65	9	24	—	10	2	106
6	Gayhurst, partie S.-E. — S.E. Part	39	—	22	2	13	3	41
7	Lambton	73	21	57	3	24	11	133
8	Marston	26	9	16	—	1	—	38
9	Milan (partie — part)	3	3	3	—	1	—	10
10	Nantes	45	10	20	1	10	3	87
11	Notre-Dame-des-Bois	41	13	18	1	2	—	58
12	Piopolis	19	6	23	—	4	8	35
13	Risborough et partie de Marlow — Risborough and Part of Marlow	76	8	50	5	14	4	104
14	St-Augustin-de-Woburn	27	17	24	—	3	5	49
15	Ste-Cécile-de-Whitton	57	13	26	1	16	8	76
16	St-Évariste-de-Forsyth	124	15	97	4	19	14	173
17	St-Gédéon	72	14	96	3	53	6	121
18	St-Hilaire-de-Dorset	29	2	16	—	15	1	37
19	St-Méthode-de-Frontenac (partie — part)	144	61	48	—	82	4	195
20	Ste-Praxède (partie — part)	29	7	15	—	4	3	43
21	St-Robert-Bellarmin	25	5	15	—	2	—	55
22	St-Sébastien	43	16	48	—	15	10	96
23	Val-Racine	8	4	7	—	6	—	18
24	Winslow-N.	32	11	9	3	8	—	62
25	Winslow-S.	50	11	26	—	10	2	68
26	**Gaspé**	**330**	**278**	**314**	**24**	**145**	**20**	**1,124**
27	**Gaspé-E.**	**186**	**136**	**116**	**5**	**47**	**7**	**559**
28	Baie-de-Gaspé-N.	3	4	3	—	3	—	10
29	Baie-de-Gaspé-S.	4	2	3	—	2	1	7
30	Barachois	3	4	3	—	2	—	21
31	Bridgeville	5	4	1	—	1	—	17
32	Cap-d'Espoir	25	25	32	2	6	2	111
33	Cloridorme	7	2	4	—	1	—	11
34	Douglas	11	11	3	—	—	—	28
35	Grande-Grève	—	—	1	—	1	—	—
36	Grande-Rivière	2	1	1	—	—	—	11
37	Grande-Rivière-O. — W.	2	2	—	—	—	—	16
38	Grande-Vallée	23	9	10	—	1	—	53
39	Haldimand	3	5	5	—	1	—	4
40	L'Anse-aux-Griffons	12	6	8	1	1	—	37
41	Newport	2	1	2	—	2	—	1
42	Pabos	6	4	3	—	1	—	18
43	Pabos-Mills	1	2	1	—	—	—	5
44	Percé	17	17	9	—	5	1	55
45	Petite-Vallée	5	4	4	1	3	—	17
46	Petit-Pabos	—	1	1	—	—	—	2
47	Rivière-au-Renard	8	6	6	—	4	1	16
48	St-Alban-du-Cap-des-Rosiers	12	4	4	—	11	—	27
49	St-François-de-Pabos	—	2	1	—	—	—	—
50	St-Maurice	1	—	2	—	1	—	5
51	St-Pierre-de-la-Malbaie (N° 2)	—	—	—	—	—	—	—
52	Ste-Thérèse-de-Gaspé	14	9	5	1	1	—	36
53	St-Yvon	4	3	1	—	—	—	19
54	Sydenham-S.	10	3	2	—	—	—	17
55	York	3	3	1	—	—	1	10
56	*Unorganized — Non organisé*	*3*	*2*	*2*	—	—	*1*	*7*
57	Fortin, Rameau, Pellegrin & Raudin	3	2	2	—	—	1	7
58	Other parts — Autres parties	—	—	—	—	—	—	—

TABLEAU 29. Toutes les fermes de recensement — machines, énergie électrique, nombre et grandeur des fermes, 1961, par subdivision — suite

All farms — Toutes fermes	Size of farm — Grandeur de la ferme												
	Farms of — Fermes de acres												
	Under 3 — Moins de 3	3 - 9	10 - 69	70 - 129	130 - 179	180 - 239	240 - 399	400 - 559	560 - 759	760 - 1,119	1,120 - 1,599	1,600 and over — et plus	N°
nombre													
1,984	3	9	120	666	397	427	306	45	7	4	–	–	1
95	–	–	2	32	17	26	12	4	2	–	–	–	2
103	–	1	7	28	20	23	21	3	–	–	–	–	3
149	1	2	14	67	20	25	18	2	–	–	–	–	4
106	–	–	3	27	22	27	25	2	–	–	–	–	5
43	–	–	–	10	9	10	12	1	1	–	–	–	6
137	–	–	10	45	34	28	18	2	–	–	–	–	7
40	–	–	6	22	6	4	2	–	–	–	–	–	8
10	–	–	–	2	2	3	3	–	–	–	–	–	9
87	–	–	8	23	21	17	18	–	–	–	–	–	10
58	–	–	1	25	3	21	7	1	–	–	–	–	11
35	–	–	–	6	7	11	8	3	–	–	–	–	12
105	–	2	2	46	21	24	8	2	–	–	–	–	13
49	–	–	2	16	8	8	13	2	–	–	–	–	14
78	–	–	3	13	12	28	18	1	1	2	–	–	15
179	1	2	14	54	42	40	24	2	–	–	–	–	16
124	–	–	6	64	23	20	10	1	–	–	–	–	17
37	–	–	–	11	14	3	7	2	–	–	–	–	18
207	1	2	25	69	45	33	27	4	1	–	–	–	19
43	–	–	2	14	8	10	7	2	–	–	–	–	20
55	–	–	5	31	8	7	4	–	–	–	–	–	21
96	–	–	2	30	23	23	16	1	–	1	–	–	22
18	–	–	–	3	2	6	5	2	–	–	–	–	23
62	–	–	3	11	19	14	10	4	1	–	–	–	24
68	–	–	5	17	11	18	13	4	1	1	–	–	25
1,284	14	65	672	309	95	76	48	2	1	1	–	1	26
670	8	30	422	154	36	14	5	–	–	–	–	1	27
10	–	–	5	3	2	–	–	–	–	–	–	–	28
7	–	–	5	1	1	–	–	–	–	–	–	–	29
24	–	1	22	1	–	–	–	–	–	–	–	–	30
19	1	–	3	13	1	1	–	–	–	–	–	–	31
112	1	1	65	33	9	1	1	–	–	–	–	1	32
32	–	1	22	7	1	1	–	–	–	–	–	–	33
28	–	–	14	4	6	3	1	–	–	–	–	–	34
4	–	–	3	–	1	–	–	–	–	–	–	–	35
11	–	1	6	4	–	–	–	–	–	–	–	–	36
16	–	6	10	–	–	–	–	–	–	–	–	–	37
53	–	1	51	–	1	–	–	–	–	–	–	–	38
4	–	–	–	3	1	–	–	–	–	–	–	–	39
41	–	–	28	12	–	1	–	–	–	–	–	–	40
28	2	8	17	1	–	–	–	–	–	–	–	–	41
18	–	–	8	10	–	–	–	–	–	–	–	–	42
5	–	1	3	1	–	–	–	–	–	–	–	–	43
57	1	–	38	16	1	1	–	–	–	–	–	–	44
17	–	2	6	6	1	1	1	–	–	–	–	–	45
2	–	1	–	1	–	–	–	–	–	–	–	–	46
18	–	–	11	5	1	–	1	–	–	–	–	–	47
31	–	–	13	14	4	–	–	–	–	–	–	–	48
19	2	3	14	–	–	–	–	–	–	–	–	–	49
5	–	–	2	2	1	–	–	–	–	–	–	–	50
–	–	–	–	–	–	–	–	–	–	–	–	–	51
53	–	1	50	1	–	–	1	–	–	–	–	–	52
19	–	2	12	2	1	2	–	–	–	–	–	–	53
17	1	–	8	5	2	1	–	–	–	–	–	–	54
13	–	1	6	3	2	1	–	–	–	–	–	–	55
7	–	–	–	6	–	1	–	–	–	–	–	–	56
7	–	–	–	6	–	1	–	–	–	–	–	–	57
–	–	–	–	–	–	–	–	–	–	–	–	–	58

TABLE 29. All census farms — machinery, electric power, number and size of farms, 1961, by subdivision — Continued

No.	Subdivision	Farm machinery — Machines agricoles						All farms reporting electric power — Toutes fermes pourvues d'énergie électrique
		Automobiles	Motor trucks — Camions automobiles	Tractors — Tracteurs	Grain combines — Moissonneuses-batteuses	Threshing machines — Batteuses	Hay balers — Presses ramasseuses à foin	
		number						
	QUÉBEC — Con. — suite:							
	Gaspé — Con. — fin:							
1	**Gaspé-O. — W.**	**118**	**115**	**167**	**15**	**95**	**12**	**374**
2	Christie	4	8	9	2	7	1	20
3	Duchesnay	8	9	6	1	8	—	20
4	Ste-Anne-des-Monts	28	25	55	2	13	4	78
5	St-Joachim-de-Tourelle	7	12	15	3	13	—	36
6	Ste-Madeleine-de-la-Rivière-Madeleine	15	8	10	—	2	1	22
7	St-Maxime-du-Mont-Louis	23	17	11	—	15	—	75
8	St-Norbert-du-Cap-Chat	26	33	51	7	34	6	93
9	*Unorganized — Non organisé*	*7*	*3*	*10*	—	*3*	—	*30*
10	Cap-Chat (partie — part), Tourelle (partie — part)	7	3	10	—	3	—	30
11	Other parts — Autres parties	—	—	—	—	—	—	—
12	**Madeleine Islands — Îles-de-la-Madeleine**	**26**	**27**	**31**	**4**	**3**	**1**	**191**
13	Bassin	3	13	4	1	—	—	66
14	Fatima	2	1	5	—	1	—	15
15	Grande-Entrée[1]	—	—	—	—	—	—	—
16	Grosse-Île[1]	—	—	—	—	—	—	4
17	Havre-Aubert-E.	1	—	3	1	—	—	18
18	Havre-aux-Maisons	8	7	6	—	2	—	49
19	L'Étang-du-Nord	12	6	13	2	—	1	39
20	**Hull**	**853**	**725**	**1,194**	**59**	**232**	**297**	**1,309**
21	**Gatineau**	**725**	**643**	**1,007**	**50**	**212**	**252**	**1,111**
22	Aumond	22	34	45	2	12	8	54
23	Aylwin	22	35	29	—	5	10	32
24	Blue Sea	3	6	7	1	3	1	18
25	Bois-Franc	18	13	33	3	7	8	31
26	Bouchette	15	15	26	1	5	5	14
27	Cameron	18	16	28	2	7	8	31
28	Deléage	34	37	58	3	12	15	39
29	Denholm	13	14	14	—	5	4	18
30	Eardley	88	58	100	7	13	27	110
31	Egan-S.	10	15	25	—	3	4	24
32	Hincks	23	19	28	1	9	5	16
33	Hull, partie E. — E. Part	40	34	43	1	5	8	49
34	Hull, partie O. — W. Part	36	24	40	6	6	18	43
35	Hull, partie S. — S. Part	54	38	70	2	6	17	70
36	Low	65	41	71	—	25	27	89
37	Lytton	8	4	14	2	3	1	14
38	Masham-N.	39	19	40	3	13	15	48
39	Messine	19	34	40	—	8	7	53
40	Montcerf	19	22	37	5	9	7	57
41	Northfield	23	25	38	3	10	11	49
42	Ste-Cécile-de-Masham	26	25	32	1	6	3	61
43	Ste-Thérèse-de-la-Gatineau	6	12	17	1	3	3	5
44	Sicotte	14	21	30	1	4	3	31
45	Wakefield	50	33	58	1	13	19	58
46	Wakefield, partie E. — E. Part	9	8	11	—	2	2	17
47	Wright	51	39	69	4	18	15	78
48	Unorganized — Non organisé	—	—	—	—	—	—	—
49	Indian Reserves — Réserves indiennes	—	2	4	—	—	1	2
50	**Hull**	**128**	**82**	**187**	**9**	**20**	**45**	**198**
51	Perkins	8	24	33	3	1	4	54
52	Templeton-E.	37	19	53	2	4	8	45
53	Templeton-E., partie E. — E. Part	23	12	30	1	3	10	32
54	Templeton-O. — W.	60	27	71	3	12	23	67
55	**Huntingdon**	**953**	**387**	**1,192**	**65**	**111**	**346**	**1,107**
56	Dundee	63	16	86	7	9	35	67
57	Elgin	55	23	76	1	16	31	74
58	Franklin	106	52	112	—	9	12	113
59	Godmanchester	165	75	225	22	26	88	187
60	Havelock	84	34	85	—	5	16	90
61	Hemmingford	142	70	186	3	4	33	187
62	Hinchinbrook	150	54	183	10	14	64	170
63	St-Anicet	122	39	152	9	20	42	146
64	Ste-Barbe	60	24	79	12	7	21	67
65	Indian Reserves — Réserves indiennes	6	—	8	1	1	4	6

[1] See footnote 2.
[2] Includes data for 1 farm in Grande-Entrée.

TABLEAU 29. Toutes les fermes de recensement — machines, énergie électrique, nombre et grandeur des fermes, 1961, par subdivision — suite

All farms — Toutes fermes	Size of farm — Grandeur de la ferme												
	Farms of — Fermes de acres												
	Under 3 — Moins de 3	3 - 9	10 - 69	70 - 129	130 - 179	180 - 239	240 - 399	400 - 559	560 - 759	760 - 1,119	1,120 - 1,599	1,600 and over — et plus	N°
nombre													
392	4	1	70	150	59	62	42	2	1	1	—	—	1
20	—	—	3	9	1	3	3	—	1	—	—	—	2
20	—	—	3	4	7	2	4	—	—	—	—	—	3
81	—	—	5	27	18	18	13	—	—	—	—	—	4
37	3	—	4	17	4	4	5	—	—	—	—	—	5
28	—	—	9	9	4	3	3	—	—	—	—	—	6
77	1	—	34	31	6	2	3	—	—	—	—	—	7
94	—	1	12	32	18	19	9	2	—	1	—	—	8
35	—	—	—	*21*	*1*	*11*	*2*	—	—	—	—	—	9
35	—	—	—	21	1	11	2	—	—	—	—	—	10
—	—	—	—	—	—	—	—	—	—	—	—	—	11
222	2	34	180	5	—	—	1	—	—	—	—	—	12
75	—	6	69	—	—	—	—	—	—	—	—	—	13
29	1	7	20	1	—	—	—	—	—	—	—	—	14
—	—	—	—	—	—	—	—	—	—	—	—	—	15
4	—	—	3	1	—	—	—	—	—	—	—	—	16
26	1	9	14	2	—	—	—	—	—	—	—	—	17
49	—	8	41	—	—	—	—	—	—	—	—	—	18
39	—	4	33	1	—	—	1	—	—	—	—	—	19
1,551	8	7	97	382	203	292	355	137	51	15	2	2	20
1,330	8	5	66	298	167	255	331	132	49	15	2	2	21
65	—	—	—	8	3	21	21	8	3	1	—	—	22
47	—	—	—	6	6	7	15	10	2	1	—	—	23
18	—	—	—	6	2	3	7	—	—	—	—	—	24
38	—	—	1	11	1	10	11	4	—	—	—	—	25
37	2	—	1	7	8	5	11	1	1	1	—	—	26
32	—	—	—	3	4	6	13	4	1	—	1	—	27
67	—	—	—	20	4	16	16	6	4	—	—	1	28
22	—	—	—	2	2	7	7	1	3	—	—	—	29
120	1	3	23	43	26	9	13	2	—	—	—	—	30
35	—	1	1	10	4	1	8	5	4	1	—	—	31
38	—	—	—	—	4	1	16	12	3	2	—	—	32
55	—	1	1	18	8	10	12	3	1	—	—	1	33
43	—	—	6	10	6	6	11	2	2	—	—	—	34
72	5	—	16	24	8	6	9	3	—	1	—	—	35
94	—	—	—	13	9	25	23	18	6	—	—	—	36
20	—	—	—	3	4	2	4	5	2	—	—	—	37
48	—	—	2	3	5	12	18	7	1	—	—	—	38
54	—	—	4	12	2	15	15	5	—	1	—	—	39
58	—	—	3	12	5	12	19	6	1	—	—	—	40
49	—	—	2	7	7	8	14	7	—	4	—	—	41
63	—	—	1	21	12	14	10	2	3	—	—	—	42
19	—	—	—	1	3	3	8	2	1	—	1	—	43
53	—	—	2	16	10	19	4	2	—	—	—	—	44
72	—	—	1	7	16	15	20	11	2	—	—	—	45
19	—	—	1	7	1	6	3	—	—	1	—	—	46
90	—	—	1	28	7	16	22	6	8	2	—	—	47
—	—	—	—	—	—	—	—	—	—	—	—	—	48
2	—	—	—	—	—	—	1	—	1	—	—	—	49
221	—	2	31	84	36	37	24	5	2	—	—	—	50
57	—	—	2	22	9	17	4	2	1	—	—	—	51
51	—	1	9	17	9	9	5	1	—	—	—	—	52
35	—	—	5	17	4	4	4	1	—	—	—	—	53
78	—	1	15	28	14	7	11	1	1	—	—	—	54
1,133	11	15	108	362	216	206	178	29	6	1	1	—	55
67	1	1	4	13	10	19	15	2	1	—	1	—	56
76	—	—	6	25	17	11	15	2	—	—	—	—	57
117	3	6	19	35	18	21	10	5	—	—	—	—	58
188	1	1	14	71	32	32	32	5	—	—	—	—	59
94	1	1	7	26	23	16	17	2	1	—	—	—	60
191	2	4	21	57	38	42	23	3	1	—	—	—	61
174	1	1	20	53	33	30	26	6	3	1	—	—	62
147	1	—	9	48	29	27	30	3	—	—	—	—	63
67	1	1	7	28	14	8	7	1	—	—	—	—	64
12	—	—	1	6	2	—	3	—	—	—	—	—	65

[1] Voir renvoi 2.
[2] Comprend les données relatives à 1 ferme dans Grande-Entrée.

TABLE 29. All census farms — machinery, electric power, number and size of farms, 1961, by subdivision — Continued

No.	Subdivision	Farm machinery — Machines agricoles						All farms reporting electric power — Toutes fermes pourvues d'énergie électrique
		Automobiles	Motor trucks — Camions automobiles	Tractors — Tracteurs	Grain combines — Moissonneuses-batteuses	Threshing machines — Batteuses	Hay balers — Presses ramasseuses à foin	
		number						
	QUÉBEC — Con. — suite:							
1	**Iberville**	**673**	**227**	**972**	**30**	**68**	**262**	**818**
2	Henryville	85	31	135	4	14	30	98
3	St-Alexandre	105	26	164	4	12	43	137
4	Ste-Anne-de-Sabrevois	81	24	94	4	2	24	78
5	St-Athanase	98	31	125	4	6	27	112
6	Ste-Brigide-d'Iberville	115	52	156	6	9	50	144
7	St-Grégoire-le-Grand	119	45	185	7	15	58	142
8	St-Sébastien	70	18	113	1	10	30	107
9	**Joliette**	**930**	**435**	**1,129**	**47**	**118**	**147**	**1,487**
10	Joliette-S.	16	7	25	—	1	2	25
11	Notre-Dame-de-Lourdes	39	18	60	3	8	5	65
12	Notre-Dame-des-Prairies	14	9	15	1	1	1	22
13	Sacré-Coeur-de-Jésus	40	8	51	—	7	9	69
14	St-Alphonse-de-Rodriguez	12	13	3	—	1	—	32
15	St-Ambroise-de-Kildare	122	43	137	6	13	25	164
16	Ste-Béatrix	31	14	11	1	1	2	61
17	St-Charles-Borromée	9	4	16	—	1	2	20
18	St-Cléophas	20	10	23	3	2	5	38
19	St-Côme	18	11	—	1	—	—	25
20	Ste-Élisabeth	113	42	168	11	20	28	167
21	Ste-Émélie-de-l'Énergie	20	13	7	—	1	—	37
22	St-Félix-de-Valois	114	71	116	5	10	15	200
23	St-Jean-de-Matha	64	35	45	3	22	5	130
24	Ste-Marcelline-de-Kildare	15	8	14	—	—	1	24
25	Ste-Mélanie	75	29	76	4	9	9	99
26	St-Paul	73	56	124	1	12	19	126
27	St-Thomas	134	42	237	8	9	19	180
28	Unorganized — Non organisé	1	2	1	—	—	—	3
29	**Kamouraska**	**716**	**231**	**1,042**	**38**	**570**	**196**	**1,481**
30	Mont-Carmel	44	13	57	—	18	11	94
31	Rivière-Ouelle	40	16	71	3	53	19	108
32	St-Alexandre	82	14	109	2	60	28	145
33	St-André	42	8	65	1	38	8	71
34	Ste-Anne-de-la-Pocatière	75	25	112	6	71	27	128
35	St-Athanase	4	4	5	—	5	—	21
36	St-Denis	31	15	54	1	35	14	69
37	St-Éleuthère	29	23	43	—	35	1	93
38	St-Gabriel-Lallemant	17	4	24	—	19	1	73
39	St-Germain	35	8	44	—	6	8	46
40	Ste-Hélène	66	10	83	1	43	18	107
41	St-Joseph-de-Kamouraska	31	8	43	14	30	1	62
42	St-Louis-de-Kamouraska	54	22	82	4	27	18	87
43	St-Onésime-d'Ixworth	30	8	35	—	29	4	59
44	St-Pacôme	16	10	33	1	18	7	63
45	St-Pascal	77	19	110	3	50	19	139
46	St-Philippe-de-Néri	17	18	42	1	18	6	58
47	Woodbridge	26	6	30	1	15	6	58
48	Unorganized — Non organisé	—	—	—	—	—	—	—
49	**Labelle**	**366**	**589**	**678**	**33**	**173**	**122**	**1,017**
50	Bellerive	2	—	2	—	—	—	2
51	Boyer	1	1	1	—	—	—	2
52	Brunet	18	51	54	8	14	17	65
53	Chute-St-Philippe	4	18	11	—	7	—	20
54	Décarie	15	53	48	1	18	9	65
55	Ferme-Neuve	61	97	97	7	15	31	160
56	Joly	21	24	31	1	19	1	53
57	Kiamika	34	32	51	2	18	16	61
58	Lac-des-Écorces	18	24	36	2	6	3	55
59	Lac-du-Cerf	8	3	19	1	5	4	26
60	La Conception	17	22	33	—	17	2	41
61	Lac-St-Paul (partie — part)	13	20	18	—	1	3	30
62	Lac-Tremblant-N.	—	—	—	—	—	—	—
63	La Macaza (partie — part)	1	1	1	—	—	—	2
64	La Minerve	8	5	10	—	6	1	32

TABLEAU 29. Toutes les fermes de recensement — machines, énergie électrique, nombre et grandeur des fermes, 1961, par subdivision — suite

All farms — Toutes fermes	Size of farm — Grandeur de la ferme												
	Farms of — Fermes de acres												
	Under 3 — Moins de 3	3-9	10-69	70-129	130-179	180-239	240-399	400-559	560-759	760-1,119	1,120-1,599	1,600 and over — et plus	N°
	nombre												
828	8	20	140	331	173	92	62	2	–	–	–	–	1
100	–	–	9	30	21	28	12	–	–	–	–	–	2
137	2	3	26	49	35	15	6	1	–	–	–	–	3
78	–	2	17	27	19	6	7	–	–	–	–	–	4
117	2	8	25	51	17	8	5	1	–	–	–	–	5
146	1	4	26	73	27	8	7	–	–	–	–	–	6
143	2	3	23	59	32	12	12	–	–	–	–	–	7
107	1	–	14	42	22	15	13	–	–	–	–	–	8
1,499	21	35	334	619	275	129	71	11	1	1	1	1	9
25	–	–	8	10	4	3	–	–	–	–	–	–	10
67	–	1	13	39	9	3	2	–	–	–	–	–	11
22	–	1	9	8	2	2	–	–	–	–	–	–	12
70	1	3	24	37	5	–	–	–	–	–	–	–	13
33	1	–	1	7	5	8	9	1	–	1	–	–	14
164	4	–	30	72	41	14	3	–	–	–	–	–	15
61	1	–	4	22	19	7	6	1	1	–	–	–	16
21	1	1	8	3	4	3	1	–	–	–	–	–	17
38	1	1	3	19	8	3	2	1	–	–	–	–	18
26	–	–	–	7	7	9	3	–	–	–	–	–	19
168	2	1	35	100	23	5	1	–	–	–	–	1	20
37	–	–	1	10	7	12	5	2	–	–	–	–	21
203	7	15	91	64	21	4	–	1	–	–	–	–	22
130	2	2	15	34	42	22	11	1	–	–	1	–	23
24	–	–	2	4	5	4	8	1	–	–	–	–	24
99	–	–	10	48	20	12	8	1	–	–	–	–	25
126	1	8	39	52	18	2	6	–	–	–	–	–	26
182	–	2	41	83	34	15	5	2	–	–	–	–	27
3	–	–	–	–	1	1	1	–	–	–	–	–	28
1,494	5	20	203	598	341	206	106	13	2	–	–	–	29
94	–	–	16	31	28	10	8	1	–	–	–	–	30
109	1	5	22	51	21	4	5	–	–	–	–	–	31
148	1	1	13	43	43	26	20	1	–	–	–	–	32
71	–	–	1	25	20	15	10	–	–	–	–	–	33
130	–	2	19	66	22	15	4	2	–	–	–	–	34
23	–	–	1	10	6	5	1	–	–	–	–	–	35
69	1	1	19	25	16	6	–	–	1	–	–	–	36
95	–	–	13	42	11	21	5	3	–	–	–	–	37
73	1	1	5	31	22	12	1	–	–	–	–	–	38
46	1	1	8	23	5	4	4	–	–	–	–	–	39
107	–	–	17	38	27	20	5	–	–	–	–	–	40
63	–	1	5	19	20	12	6	–	–	–	–	–	41
88	–	–	16	48	15	7	2	–	–	–	–	–	42
59	–	–	2	14	16	11	13	3	–	–	–	–	43
63	–	5	16	31	9	1	–	1	–	–	–	–	44
139	–	1	18	52	38	18	10	1	1	–	–	–	45
58	–	2	8	29	11	6	2	–	–	–	–	–	46
59	–	–	4	20	11	13	10	1	–	–	–	–	47
–	–	–	–	–	–	–	–	–	–	–	–	–	48
1,146	–	2	48	333	167	283	239	61	11	2	–	–	49
3	–	–	–	–	1	–	2	–	–	–	–	–	50
5	–	–	1	–	–	2	1	1	–	–	–	–	51
66	–	1	5	19	12	9	16	3	1	–	–	–	52
26	–	–	1	10	1	11	3	–	–	–	–	–	53
82	–	–	2	29	12	22	14	3	–	–	–	–	54
174	–	–	3	58	26	48	33	6	–	–	–	–	55
53	–	–	1	18	12	9	9	3	1	–	–	–	56
74	–	–	3	20	11	22	16	1	1	–	–	–	57
60	–	1	4	12	5	25	11	–	2	–	–	–	58
32	–	–	5	12	2	3	7	3	–	–	–	–	59
41	–	–	–	7	8	12	12	2	–	–	–	–	60
33	–	–	1	8	7	8	9	–	–	–	–	–	61
–	–	–	–	–	–	–	–	–	–	–	–	–	62
2	–	–	–	1	–	–	1	–	–	–	–	–	63
32	–	–	–	12	3	4	8	4	1	–	–	–	64

TABLE 29. All census farms — machinery, electric power, number and size of farms, 1961, by subdivision — Continued

No.	Subdivision	Farm machinery — Machines agricoles						All farms reporting electric power — Toutes fermes pourvues d'énergie électrique
		Automobiles	Motor trucks — Camions automobiles	Tractors — Tracteurs	Grain combines — Moissonneuses-batteuses	Threshing machines — Batteuses	Hay balers — Presses ramasseuses à foin	
		number						
	QUÉBEC — Con. — suite:							
	Labelle — Con. — fin:							
1	L'Ascension	12	10	25	4	—	2	24
2	Loranger	12	19	27	—	9	—	32
3	Marchand	13	17	20	—	2	—	48
4	Mont-St-Michel	11	38	35	—	3	7	53
5	Mont-Tremblant (partie — part)	—	—	—	—	—	—	—
6	Notre-Dame-de-Pontmain	9	15	18	1	6	5	12
7	Notre-Dame-du-Laus	20	21	25	4	7	6	43
8	Robertson & Pope	36	82	72	1	15	9	124
9	St-Aimé-du-Lac-des-Îles	22	22	25	1	3	3	42
10	Turgeon	7	9	14	—	1	3	16
11	Unorganized — Non organisé	3	5	5	—	1	—	9
12	**Lac-St-Jean**	**1,233**	**1,242**	**2,239**	**109**	**500**	**430**	**2,911**
13	**Lac-St-Jean-E.**	**413**	**398**	**759**	**28**	**164**	**170**	**921**
14	Delisle	53	73	102	7	9	15	124
15	Hébertville	85	45	136	6	29	36	161
16	L'Ascension-de-Notre-Seigneur	15	18	31	—	26	2	51
17	St-Bruno	47	48	102	1	21	19	106
18	Ste-Croix	47	24	67	1	19	24	82
19	St-Gédéon	32	51	74	3	13	13	93
20	St-Henri-de-Taillon	29	26	60	1	12	8	73
21	St-Jérôme	40	49	87	3	11	38	79
22	St-Joseph-d'Alma	48	43	76	3	7	14	93
23	Ste-Monique	17	21	24	3	17	1	59
24	Unorganized — Non organisé	—	—	—	—	—	—	—
25	**Lac-St-Jean-O. — W.**	**820**	**844**	**1,480**	**81**	**336**	**260**	**1,990**
26	Albanel	62	73	118	1	9	16	176
27	Girardville	31	47	35	—	12	5	94
28	Normandin	133	83	195	4	41	35	230
29	Notre-Dame-de-la-Doré	32	34	65	8	14	21	73
30	Péribonka	17	24	42	3	14	7	50
31	Roberval	21	40	64	4	20	16	84
32	St-André	12	20	30	—	12	3	35
33	St-Augustin	22	16	46	1	8	14	56
34	St-Edmond	40	29	62	3	11	2	78
35	St-Eugène	26	33	39	6	28	2	58
36	St-Félicien	92	64	136	15	17	32	146
37	St-François-de-Sales	22	15	45	—	2	5	59
38	Ste-Hedwidge	5	20	25	2	11	2	36
39	Ste-Jeanne-d'Arc	25	23	49	—	41	8	78
40	St-Louis-de-Chambord	20	43	83	2	23	25	85
41	St-Ludger-de-Milot	2	6	7	—	3	—	19
42	St-Méthode	55	31	80	2	5	8	110
43	St-Michel-de-Mistassini	28	57	60	14	14	7	83
44	St-Prime	89	87	160	4	15	39	169
45	St-Stanislas	27	33	39	—	6	4	85
46	St-Thomas-d'Aquin	22	11	27	11	18	2	42
47	St-Thomas-Didyme	24	17	28	—	2	2	66
48	*Unorganized — Non organisé*	*11*	*28*	*35*	*1*	*7*	*5*	*64*
49	Antoine & Pelletier (partie — part)	9	18	31	1	6	5	48
50	Proulx (partie — part) & Hudon[1]	2	10	4	—	1	—	16
51	Other parts[2] — Autres parties[2]	—	—	—	—	—	—	—
52	Indian Reserves — Réserves indiennes	2	10	10	—	3	—	14
53	**Laprairie**	**459**	**228**	**752**	**72**	**97**	**128**	**610**
54	Ste-Catherine-d'Alexandrie-de-Laprairie	6	4	12	—	—	1	7
55	St-Constant	74	29	112	8	12	20	96
56	St-Isidore	84	26	165	23	26	44	113
57	St-Jacques-le-Mineur	83	61	140	8	16	15	124
58	St-Mathieu	39	42	87	5	6	7	68
59	St-Philippe	168	62	228	28	35	41	196
60	Indian Reserves — Réserves indiennes	5	4	8	—	2	—	6

[1] Includes data for 1 farm in Other parts.
[2] See footnote 1.

TABLEAU 29. Toutes les fermes de recensement — machines, énergie électrique, nombre et grandeur des fermes, 1961, par subdivision — suite

All farms — Toutes fermes	Size of farm — Grandeur de la ferme												
	Farms of — Fermes de acres												
	Under 3 — Moins de 3	3-9	10-69	70-129	130-179	180-239	240-399	400-559	560-759	760-1,119	1,120-1,599	1,600 and over — et plus	N°
	nombre												
26	—	—	—	7	4	8	4	3	—	—	—	—	1
32	—	—	1	10	3	10	5	3	—	—	—	—	2
52	—	—	3	9	8	14	12	5	1	—	—	—	3
56	—	—	1	7	6	15	16	9	1	1	—	—	4
—	—	—	—	—	—	—	—	—	—	—	—	—	5
26	—	—	4	4	4	6	4	2	1	1	—	—	6
58	—	—	3	17	8	13	12	5	—	—	—	—	7
145	—	—	5	55	25	28	29	3	—	—	—	—	8
43	—	—	4	10	7	8	9	3	2	—	—	—	9
16	—	—	1	5	—	4	4	2	—	—	—	—	10
9	—	—	—	3	2	2	2	—	—	—	—	—	11
2,940	**8**	**8**	**191**	**1,130**	**491**	**571**	**419**	**87**	**26**	**6**	**1**	**2**	12
932	**2**	**5**	**43**	**356**	**188**	**178**	**133**	**21**	**5**	—	**1**	—	13
126	—	—	11	60	25	14	13	3	—	—	—	—	14
163	—	—	6	45	33	39	33	6	1	—	—	—	15
52	—	—	2	19	13	12	5	1	—	—	—	—	16
106	—	3	2	44	20	20	14	3	—	—	—	—	17
82	—	1	7	30	16	16	12	—	—	—	—	—	18
93	1	—	5	39	29	15	3	1	—	—	—	—	19
73	—	—	5	23	11	20	10	2	1	—	1	—	20
80	—	1	1	25	19	9	22	2	1	—	—	—	21
96	1	—	1	38	18	22	14	2	—	—	—	—	22
61	—	—	3	33	4	11	7	1	2	—	—	—	23
—	—	—	—	—	—	—	—	—	—	—	—	—	24
2,008	**6**	**3**	**148**	**774**	**303**	**393**	**286**	**66**	**21**	**6**	—	**2**	25
179	2	1	22	75	28	29	17	4	1	—	—	—	26
95	—	—	12	41	15	17	10	—	—	—	—	—	27
230	—	—	14	103	39	42	24	6	1	1	—	—	28
74	—	—	6	21	16	13	15	3	—	—	—	—	29
51	—	—	2	15	9	11	11	2	1	—	—	—	30
84	—	—	8	24	19	15	12	4	1	1	—	—	31
37	—	—	2	4	6	4	13	2	3	3	—	—	32
56	—	—	—	18	4	26	6	2	—	—	—	—	33
79	1	—	6	37	12	12	10	1	—	—	—	—	34
59	—	—	4	21	16	8	9	1	—	—	—	—	35
146	—	—	17	40	34	20	30	4	1	—	—	—	36
59	—	—	5	12	7	11	17	4	3	—	—	—	37
38	1	—	1	17	4	9	2	1	3	—	—	—	38
79	—	—	4	25	5	21	17	6	1	—	—	—	39
86	—	—	4	21	18	21	18	4	—	—	—	—	40
19	—	—	2	14	—	2	1	—	—	—	—	—	41
111	—	—	5	58	15	16	17	—	—	—	—	—	42
84	1	—	4	36	9	16	11	1	3	1	—	2	43
169	—	2	15	76	27	27	17	4	1	—	—	—	44
87	1	—	3	46	3	23	7	4	—	—	—	—	45
42	—	—	—	9	7	12	7	5	2	—	—	—	46
66	—	—	5	17	6	22	9	7	—	—	—	—	47
64	—	—	5	37	2	16	4	—	—	—	—	—	48
48	—	—	4	33	1	9	1	—	—	—	—	—	49
16	—	—	1	4	1	7	3	—	—	—	—	—	50
—	—	—	—	—	—	—	—	—	—	—	—	—	51
14	—	—	2	7	2	—	2	1	—	—	—	—	52
626	**7**	**15**	**156**	**255**	**95**	**54**	**34**	**7**	**3**	—	—	—	53
8	—	—	3	3	1	1	—	—	—	—	—	—	54
96	1	7	26	38	10	5	6	2	1	—	—	—	55
113	2	1	22	44	27	12	4	—	1	—	—	—	56
129	—	3	32	48	24	15	7	—	—	—	—	—	57
69	1	2	19	31	10	3	2	—	1	—	—	—	58
200	3	2	48	88	22	17	15	5	—	—	—	—	59
11	—	—	6	3	1	1	—	—	—	—	—	—	60

[1] Comprend les données relatives à 1 ferme dans Autres parties.
[2] Voir renvoi 1.

TABLE 29. All census farms — machinery, electric power, number and size of farms, 1961, by subdivision — Continued

No.	Subdivision	Farm machinery — Machines agricoles						All farms reporting electric power — Toutes fermes pourvues d'énergie électrique
		Automobiles	Motor trucks — Camions automobiles	Tractors — Tracteurs	Grain combines — Moissonneuses-batteuses	Threshing machines — Batteuses	Hay balers — Presses ramasseuses à foin	
		number						
	QUÉBEC — Con. — suite:							
1	**L'Assomption**	**759**	**325**	**1,199**	**74**	**136**	**230**	**1,109**
2	L'Assomption	73	30	156	12	23	28	105
3	L'Épiphanie	79	21	118	10	9	32	114
4	St-Charles-de-Lachenaie	45	15	60	9	2	16	56
5	St-Gérard-Magella	45	8	64	2	3	9	60
6	St-Henri-de-Mascouche	94	38	141	1	21	33	146
7	St-Joachim	35	33	57	3	4	10	64
8	St-Lin	123	68	196	3	24	18	218
9	St-Paul-l'Ermite	53	19	71	4	11	17	67
10	St-Roch-de-l'Achigan	113	51	172	9	23	37	159
11	St-Roch-O. — W.	59	20	80	4	13	12	67
12	St-Sulpice	40	22	84	17	3	18	53
13	**Lévis**	**601**	**195**	**755**	**19**	**78**	**193**	**867**
14	Rivière-Boyer	88	35	96	1	7	17	105
15	St-David-de-l'Aube-Rivière	7	3	7	—	3	3	14
16	St-Étienne	26	8	47	—	5	9	50
17	St-Henri-de-Lauzon	84	12	94	6	17	35	127
18	St-Jean-Chrysostome	86	27	108	2	19	24	126
19	St-Joseph-de-la-Pointe-de-Lévy	43	13	76	3	5	15	68
20	St-Lambert-de-Lauzon	85	22	74	5	9	16	131
21	St-Louis-de-Pintendre	77	7	81	—	4	22	98
22	St-Nicolas	46	32	74	—	1	24	59
23	St-Nicolas-S.	54	29	80	1	6	25	78
24	St-Romuald-d'Etchemin	3	6	14	—	1	3	8
25	St-Télesphore	2	1	4	1	1	—	3
26	**L'Islet**	**626**	**305**	**724**	**34**	**359**	**123**	**1,383**
27	Notre-Dame-de-Bon-Secours-de-L'Islet	87	17	90	2	40	11	131
28	St-Adalbert	41	16	44	—	19	4	75
29	St-Aubert	36	30	48	3	29	6	96
30	St-Cyrille-de-Lessard	27	23	40	2	17	5	99
31	St-Damase-de-L'Islet	40	27	17	2	20	2	86
32	St-Eugène	39	17	38	1	20	5	93
33	Ste-Félicité	29	12	9	—	8	2	56
34	St-Jean-Port-Joli	68	17	110	5	39	28	134
35	Ste-Louise	33	17	49	7	39	6	87
36	St-Marcel	24	19	38	—	16	5	81
37	St-Omer	14	11	7	—	1	—	30
38	St-Pamphile	77	55	91	7	40	18	198
39	Ste-Perpétue	36	16	34	2	14	4	88
40	St-Roch-des-Aulnets	60	20	94	2	50	24	95
41	Tourville	15	8	15	1	7	3	34
42	**Lotbinière**	**1,582**	**302**	**1,549**	**39**	**218**	**247**	**2,524**
43	Notre-Dame-du-Sacré-Coeur-d'Issoudun	66	8	56	—	4	8	102
44	St-Agapit-de-Beaurivage	99	15	90	3	7	15	140
45	Ste-Agathe	68	20	55	1	8	9	98
46	St-Antoine-de-Tilly	68	11	92	8	15	24	107
47	St-Apollinaire	86	22	82	2	13	8	163
48	Ste-Croix	98	20	101	—	14	32	142
49	St-Édouard-de-Lotbinière	122	15	176	2	17	33	185
50	Ste-Emmélie	55	3	54	—	9	14	97
51	St-Flavien	96	23	92	3	14	7	146
52	Ste-Françoise	50	8	49	—	5	2	100

TABLEAU 29. Toutes les fermes de recensement — machines, énergie électrique, nombre et grandeur des fermes, 1961, par subdivision — suite

All farms — Toutes fermes	Size of farm — Grandeur de la ferme												
	Farms of — Fermes de acres												
	Under 3 — Moins de 3	3-9	10-69	70-129	130-179	180-239	240-399	400-559	560-759	760-1,119	1,120-1,599	1,600 and over — et plus	N°
	nombre												
1,116	11	26	229	531	189	80	47	2	1	—	—	—	1
105	3	2	6	50	24	9	10	1	—	—	—	—	2
115	—	2	26	66	16	4	1	—	—	—	—	—	3
57	—	5	12	19	10	6	5	—	—	—	—	—	4
60	1	1	6	30	14	8	—	—	—	—	—	—	5
147	—	2	26	76	26	10	6	—	1	—	—	—	6
64	—	—	16	22	16	8	1		—	—	—	—	7
220	3	7	69	94	28	12	7	1	—	—	—	—	8
68	1	1	15	29	12	6	4	—	—	—	—	—	9
159	1	3	34	88	21	8	4	—	—	—	—	—	10
67	—	—	11	39	11	5	1	—	—	—	—	—	11
54	2	3	8	18	11	4	8	—	—	—	—	—	12
877	2	2	125	440	186	79	34	4	2	1	2	—	13
107	—	—	10	68	19	7	3	—	—	—	—	—	14
14	2	—	6	5	1	—	—	—	—	—	—	—	15
50	—	—	2	20	17	6	5	—	—	—	—	—	16
127	—	1	17	68	23	14	3	—	1	—	—	—	17
127	—	—	15	76	22	9	5	—	—	—	—	—	18
68	—	1	14	32	17	1	2	1	—	—	—	—	19
134	—	—	12	63	30	21	3	1	1	1	2	—	20
98	—	—	24	52	18	2	2	—	—	—	—	—	21
59	—	—	12	21	16	5	5	—	—	—	—	—	22
80	—	—	9	29	20	14	6	2	—	—	—	—	23
10	—	—	4	5	1	—	—	—	—	—	—	—	24
3	—	—	—	1	2	—	—	—	—	—	—	—	25
1,403	7	8	143	503	294	256	152	32	4	4	—	—	26
134	1	—	9	62	39	11	10	2	—	—	—	—	27
76	—	—	1	13	16	29	13	3	1	—	—	—	28
96	—	2	8	35	22	21	6	2	—	—	—	—	29
102	—	—	2	30	17	16	25	9	2	1	—	—	30
86	1	1	14	20	13	19	11	6	1	—	—	—	31
93	—	1	29	33	18	7	3	1	—	1	—	—	32
57	—	—	2	31	4	17	3	—	—	—	—	—	33
135	2	1	18	41	37	20	16	—	—	—	—	—	34
89	1	2	9	35	26	11	4	1	—	—	—	—	35
81	1	—	4	15	13	23	22	1	—	2	—	—	36
31	—	—	—	11	3	13	2	2	—	—	—	—	37
200	—	—	34	83	40	31	12	—	—	—	—	—	38
92	—	1	6	30	15	20	16	4	—	—	—	—	39
97	1	—	7	44	29	10	5	1	—	—	—	—	40
34	—	—	—	20	2	8	4	—	—	—	—	—	41
2,571	6	19	385	1,296	538	209	97	14	4	1	2	—	42
102	—	1	16	54	23	5	3	—	—	—	—	—	43
145	—	2	25	78	23	13	3	—	—	—	1	—	44
105	—	—	2	43	21	15	19	2	2	1	—	—	45
107	1	1	14	55	26	9	1	—	—	—	—	—	46
166	—	—	39	83	35	8	1	—	—	—	—	—	47
142	1	3	28	70	26	10	3	1	—	—	—	—	48
186	—	—	35	108	30	6	7	—	—	—	—	—	49
98	—	1	27	56	9	2	3	—	—	—	—	—	50
147	1	1	17	84	26	12	5	1	—	—	—	—	51
107	—	1	3	66	27	10	—	—	—	—	—	—	52

TABLE 29. All census farms — machinery, electric power, number and size of farms, 1961, by subdivision — Continued

No.	Subdivision	Farm machinery — Machines agricoles						All farms reporting electric power — Toutes fermes pourvues d'énergie électrique
		Automobiles	Motor trucks — Camions automobiles	Tractors — Tracteurs	Grain combines — Moisson-neuses-batteuses	Threshing machines — Batteuses	Hay balers — Presses ramasseuses à foin	
		number						
	QUÉBEC — Con. — suite:							
	Lotbinière — Con. — fin:							
1	St-Gilles	73	16	67	2	6	10	99
2	St-Jacques-de-Parisville	72	26	87	3	11	16	147
3	St-Janvier-de-Joly	73	16	64	1	6	8	124
4	St-Louis-de-Lotbinière	96	6	139	10	26	23	153
5	St-Narcisse-de-Beaurivage	96	13	93	2	5	10	129
6	St-Octave-de-Dosquet	42	6	38	—	7	5	69
7	St-Patrice-de-Beaurivage	90	15	54	1	3	7	111
8	Ste-Philomène-de-Fortierville	43	28	41	1	3	2	101
9	St-Sylvestre	126	15	72	—	40	10	153
10	Val-Alain	26	9	26	—	4	2	86
11	Villeroy	37	7	21	—	1	2	72
12	**Maskinongé**	**563**	**185**	**692**	**42**	**99**	**151**	**995**
13	Hunterstown	11	4	8	—	3	1	25
14	St-Alexis	12	11	8	—	1	—	43
15	Ste-Angèle	12	16	24	—	2	3	49
16	St-Antoine-de-la-Rivière-du-Loup	75	23	113	24	10	31	114
17	St-Didace	23	19	23	2	9	4	71
18	St-Édouard	14	7	9	—	4	4	32
19	St-Ignace-du-Lac	3	—	3	—	—	—	8
20	St-Joseph-de-Maskinongé	85	37	132	2	8	17	167
21	St-Justin	100	18	110	2	11	25	134
22	St-Léon-le-Grand	113	25	134	5	24	35	157
23	St-Paulin	40	11	42	1	8	9	79
24	Ste-Ursule	75	14	86	6	19	22	116
25	Unorganized — Non organisé	—	—	—	—	—	—	—
26	Indian Reserves — Réserves indiennes	—	—	—	—	—	—	—
27	**Matane**	**888**	**1,002**	**1,864**	**101**	**1,008**	**236**	**2,863**
28	**Matane**	**356**	**425**	**744**	**55**	**404**	**108**	**1,083**
29	Baie-des-Sables	34	56	79	2	41	8	83
30	Capucins	5	6	16	9	4	2	27
31	Grand-Métis	24	16	38	2	19	8	45
32	Grosses-Roches	8	4	8	—	6	1	15
33	Les Boules	17	25	35	—	35	5	43
34	Les Méchins	9	4	24	2	8	—	21
35	Petite-Matane	11	24	41	1	24	5	54
36	St-Adelme	18	27	41	—	23	5	99
37	Ste-Félicité	31	33	70	1	36	5	108
38	St-Jean-de-Cherbourg	6	11	5	—	4	—	22
39	St-Jérôme-de-Matane	20	46	60	3	34	13	82
40	St-Léandre	18	28	50	—	41	9	73
41	St-Luc	9	51	54	—	31	12	81
42	St-Octave-de-Métis	52	23	78	29	30	15	91
43	St-Paulin-Dalibaire	—	3	—	—	—	—	8
44	St-Thomas-de-Cherbourg	24	7	17	1	1	—	51
45	St-Ulric-de-Matane	47	44	87	5	61	16	97
46	*Unorganized — Non organisé*	*23*	*17*	*41*	—	*6*	*4*	*83*
47	Tessier (partie — part)	23	16	40	—	6	4	74
48	Other parts — Autres parties	—	1	1	—	—	—	9
49	**Matapédia**	**532**	**577**	**1,120**	**46**	**604**	**128**	**1,780**
50	La Rédemption	18	23	58	3	20	3	91
51	St-Antoine-de-Padoue-de-Kempt	16	2	33	1	26	2	60
52	St-Benoît-Joseph-Labre	113	82	155	14	66	27	223
53	St-Cléophas	11	10	30	—	22	—	54
54	St-Damase	29	27	71	—	60	4	91
55	St-Edmond	23	43	39	—	37	4	74
56	Ste-Florence	9	14	16	2	9	4	30
57	Ste-Irène	20	33	45	2	16	3	80
58	St-Jacques-le-Majeur-de-Causapscal	53	52	94	4	38	22	129
59	St-Jean-Baptiste-Vianney	10	14	31	—	7	1	46
60	Ste-Jeanne-d'Arc	38	21	69	—	52	5	107
61	St-Léon-le-Grand	49	70	109	3	78	12	151
62	Ste-Marguerite	5	9	15	1	7	1	25
63	Ste-Marie-de-Sayabec	20	23	53	1	22	8	83
64	St-Moïse	20	25	74	1	40	6	117

TABLEAU 29. Toutes les fermes de recensement — machines, énergie électrique, nombre et grandeur des fermes, 1961, par subdivision — suite

All farms — Toutes fermes	Size of farm — Grandeur de la ferme												
	Farms of — Fermes de acres												
	Under 3 — Moins de 3	3-9	10-69	70-129	130-179	180-239	240-399	400-559	560-759	760-1,119	1,120-1,599	1,600 and over — et plus	N°
	nombre												
101	—	—	6	39	14	23	13	5	1	—	—	—	1
149	1	2	33	84	21	5	3	—	—	—	—	—	2
125	—	1	17	58	36	10	2	1	—	—	—	—	3
153	—	3	18	86	29	15	2	—	—	—	—	—	4
129	—	—	14	87	25	3	—	—	—	—	—	—	5
70	—	—	7	33	13	11	5	1	—	—	—	—	6
112	2	—	6	53	31	10	9	—	1	—	—	—	7
109	—	2	32	54	16	5	—	—	—	—	—	—	8
158	—	1	6	44	63	24	16	3	—	—	1	—	9
86	—	—	35	28	16	6	1	—	—	—	—	—	10
74	—	—	5	33	28	7	1	—	—	—	—	—	11
1,004	1	11	203	444	204	82	47	8	4	—	—	—	12
25	—	—	—	9	7	4	4	—	1	—	—	—	13
43	—	1	5	8	11	9	6	1	2	—	—	—	14
49	—	—	10	15	14	6	3	—	1	—	—	—	15
116	1	—	22	55	24	4	8	2	—	—	—	—	16
72	—	—	9	23	19	8	10	3	—	—	—	—	17
32	—	—	2	13	9	4	3	1	—	—	—	—	18
8	—	—	1	3	3	—	1	—	—	—	—	—	19
167	—	2	55	71	34	5	—	—	—	—	—	—	20
135	—	—	33	72	16	12	2	—	—	—	—	—	21
157	—	5	26	74	32	15	4	1	—	—	—	—	22
80	—	—	17	39	15	6	3	—	—	—	—	—	23
120	—	3	23	62	20	9	3	—	—	—	—	—	24
—	—	—	—	—	—	—	—	—	—	—	—	—	25
—	—	—	—	—	—	—	—	—	—	—	—	—	26
2,925	1	3	125	1,154	493	679	400	59	8	2	1	—	27
1,118	1	1	60	379	223	252	171	25	4	1	1	—	28
83	—	—	4	17	32	11	17	1	1	—	—	—	29
27	—	—	1	10	7	5	4	—	—	—	—	—	30
48	—	—	14	19	7	7	—	1	—	—	—	—	31
15	—	—	1	2	3	5	3	1	—	—	—	—	32
43	—	—	1	5	9	15	11	2	—	—	—	—	33
35	—	—	3	9	6	6	9	2	—	—	—	—	34
55	—	—	5	20	15	6	8	1	—	—	—	—	35
102	—	—	1	52	15	24	8	2	—	—	—	—	36
108	—	—	9	26	27	22	20	1	2	1	—	—	37
22	—	—	1	13	3	3	2	—	—	—	—	—	38
89	—	—	4	27	27	21	9	1	—	—	—	—	39
73	—	1	1	25	11	15	17	3	—	—	—	—	40
81	—	—	2	21	10	24	18	6	—	—	—	—	41
91	1	—	2	22	22	30	13	1	—	—	—	—	42
8	—	—	—	8	—	—	—	—	—	—	—	—	43
51	—	—	3	34	3	7	3	1	—	—	—	—	44
98	—	—	1	13	23	30	27	2	1	—	1	—	45
89	—	—	7	56	3	21	2	—	—	—	—	—	46
80	—	—	7	51	3	17	2	—	—	—	—	—	47
9	—	—	—	5	—	4	—	—	—	—	—	—	48
1,607	—	2	65	775	270	427	229	34	4	1	—	—	49
93	—	—	—	56	8	18	11	—	—	—	—	—	50
62	—	—	—	14	15	19	12	1	1	—	—	—	51
230	—	1	7	105	44	45	25	2	1	—	—	—	52
54	—	—	2	27	10	12	3	—	—	—	—	—	53
92	—	—	2	16	20	18	32	4	—	—	—	—	54
74	—	—	5	44	9	13	3	—	—	—	—	—	55
30	—	—	1	5	5	9	6	3	1	—	—	—	56
80	—	—	2	29	10	34	5	—	—	—	—	—	57
130	—	—	3	40	19	35	26	7	—	—	—	—	58
46	—	—	—	16	3	17	8	2	—	—	—	—	59
112	—	—	2	72	14	14	9	—	—	1	—	—	60
151	—	—	5	65	19	35	22	5	—	—	—	—	61
26	—	—	2	9	5	5	5	—	—	—	—	—	62
86	—	1	14	37	20	9	4	1	—	—	—	—	63
120	—	—	5	45	13	39	18	—	—	—	—	—	64

TABLE 29. All census farms – machinery, electric power, number and size of farms, 1961, by subdivision – Continued

No.	Subdivision	Farm machinery – Machines agricoles						All farms reporting electric power – Toutes fermes pourvues d'énergie électrique
		Automobiles	Motor trucks – Camions automobiles	Tractors – Tracteurs	Grain combines – Moissonneuses-batteuses	Threshing machines – Batteuses	Hay balers – Presses ramasseuses à foin	
		number						
	QUÉBEC – Con. – suite:							
	Matane – Con. – fin:							
	Matapédia – Con. – fin:							
1	St-Pierre-du-Lac	51	21	82	3	48	9	109
2	St-Raphaël-d'Albertville	11	44	31	2	8	5	88
3	St-Tharcisius	13	25	51	1	22	6	90
4	St-Zénon-du-Lac-Humqui	10	24	42	7	15	3	72
5	*Unorganized – Non organisé*	*13*	*15*	*22*	*1*	*11*	*3*	*60*
6	Matane (partie – part) & MacNider (partie – part)	12	15	21	1	11	3	57
7	Other parts – Autres parties	1	–	1	–	–	–	3
8	**Mégantic**	**1,382**	**383**	**1,056**	**20**	**314**	**201**	**1,998**
9	Halifax-N.	46	12	31	–	2	5	74
10	Halifax-S.	77	19	60	1	15	10	106
11	Halifax-S., partie S.-O. – S.W. Part	37	8	17	–	21	3	59
12	Inverness	121	31	76	5	24	11	157
13	Ireland	106	36	81	–	11	32	152
14	Ireland, partie N. – N. Part	52	16	44	–	17	2	78
15	Leeds	44	16	25	–	21	2	63
16	Leeds, partie E. – E. Part	67	22	38	–	25	6	99
17	Nelson	26	17	18	–	2	–	43
18	Notre-Dame-de-Lourdes	57	3	34	1	4	4	82
19	Plessisville	121	19	161	8	15	45	155
20	Rivière-Blanche	18	1	20	–	4	1	24
21	Sacré-Coeur-de-Marie, partie S. – S. Part (partie – part)	99	31	44	1	46	2	161
22	Ste-Anastasie-de-Nelson	81	21	92	1	6	12	143
23	St-Antoine-de-Pontbriand	60	19	24	1	25	8	69
24	St-Jacques-de-Leeds	68	23	38	–	21	4	91
25	St-Jean-de-Brébeuf	43	15	24	–	15	5	67
26	St-Joseph-de-Coleraine	10	5	11	–	–	–	20
27	Ste-Julie	82	20	89	1	10	18	141
28	St-Pierre-Baptiste	71	12	45	1	16	9	89
29	Ste-Sophie	63	6	54	–	4	17	67
30	Thetford, partie S. – S. Part	33	31	30	–	10	5	58
31	**Missisquoi**	**991**	**440**	**1,335**	**30**	**50**	**363**	**1,207**
32	Bedford	47	23	64	2	1	13	54
33	Dunham	205	101	264	7	10	59	266
34	Farnham, partie O. – W. Part	88	36	131	6	4	40	115
35	Notre-Dame-de-Stanbridge	74	26	91	2	2	24	88
36	St-Armand-E.	89	55	123	1	4	22	107
37	St-Armand-O. – W.	92	46	116	3	4	34	109
38	St-Georges-de-Clarenceville	68	15	84	1	5	33	76
39	St-Ignace-de-Stanbridge	72	31	101	1	3	31	88
40	St-Pierre-de-Véronne, à Pike River	56	17	78	1	5	20	63
41	Ste-Sabine	59	41	81	–	2	25	74
42	St-Thomas	46	9	76	2	7	34	59
43	Stanbridge	53	25	72	–	1	17	64
44	Stanbridge Station	37	13	48	4	2	8	38
45	Venise-en-Québec	5	2	6	–	–	3	6
46	**Montcalm**	**648**	**200**	**820**	**29**	**87**	**116**	**968**
47	Chertsey	4	3	–	–	–	–	8
48	Lac-Paré	–	–	–	–	–	–	–
49	Lac-St-Paul (partie – part)	5	8	4	–	–	–	8
50	La Macaza (partie – part)	1	1	2	–	2	–	3
51	Notre-Dame-de-la-Merci	–	1	–	–	–	–	2
52	Rawdon	40	15	37	–	6	5	56
53	St-Agricole	11	11	3	–	–	–	18
54	St-Alexis	125	19	159	11	10	28	173
55	St-Alphonse-de-Liguori	98	21	111	4	6	15	131
56	St-Calixte	9	12	10	–	7	–	20

TABLEAU 29. Toutes les fermes de recensement – machines, énergie électrique, nombre et grandeur des fermes, 1961, par subdivision – suite

All farms — Toutes fermes	Size of farm – Grandeur de la ferme												
	Farms of – Fermes de acres												
	Under 3 — Moins de 3	3-9	10-69	70-129	130-179	180-239	240-399	400-559	560-759	760-1,119	1,120-1,599	1,600 and over — et plus	N°
	nombre												
110	–	–	8	46	31	19	6	–	–	–	–	–	1
88	–	–	2	48	4	26	6	3	1	–	–	–	2
90	–	–	2	47	11	26	2	2	–	–	–	–	3
73	–	–	2	14	4	27	22	4	–	–	–	–	4
60	–	–	*1*	*42*	*6*	*7*	*4*	–	–	–	–	–	5
57	–	–	1	40	6	7	3	–	–	–	–	–	6
3	–	–	–	2	–	–	1	–	–	–	–	–	7
2,028	**11**	**13**	**105**	**632**	**451**	**460**	**285**	**47**	**14**	**8**	**1**	**1**	8
74	1	3	8	14	19	17	10	2	–	–	–	–	9
108	–	–	4	34	24	28	11	3	2	2	–	–	10
59	–	–	1	14	19	16	7	1	1	–	–	–	11
159	2	1	4	23	31	58	30	8	–	2	–	–	12
157	1	–	8	59	47	25	16	1	–	–	–	–	13
79	1	–	2	40	20	12	4	–	–	–	–	–	14
66	–	1	2	13	17	15	16	1	1	–	–	–	15
101	1	1	7	29	26	20	16	1	–	–	–	–	16
43	–	–	1	15	8	8	9	2	–	–	–	–	17
83	–	–	3	13	15	30	16	2	3	–	1	–	18
156	2	3	4	57	36	23	25	4	–	2	–	–	19
24	–	–	3	15	2	2	2	–	–	–	–	–	20
161	1	–	21	68	36	23	12	–	–	–	–	–	21
144	–	–	4	30	24	40	33	11	2	–	–	–	22
70	–	–	3	34	18	9	6	–	–	–	–	–	23
93	–	2	3	31	18	21	12	2	2	1	–	1	24
69	–	–	1	19	10	24	10	4	1	–	–	–	25
22	–	–	1	10	3	5	2	1	–	–	–	–	26
142	1	1	8	45	35	28	22	1	1	–	–	–	27
92	1	–	2	20	19	29	18	3	–	–	–	–	28
68	–	1	3	22	14	22	6	–	–	–	–	–	29
58	–	–	12	27	10	5	2	–	1	1	–	–	30
1,221	**8**	**26**	**141**	**351**	**261**	**213**	**181**	**30**	**9**	**1**	–	–	31
55	–	1	15	12	12	9	5	1	–	–	–	–	32
270	5	8	20	65	61	53	49	6	3	–	–	–	33
115	2	4	20	40	15	17	16	–	1	–	–	–	34
90	–	–	19	36	19	10	6	–	–	–	–	–	35
107	–	1	7	21	19	19	29	9	2	–	–	–	36
111	1	–	9	33	23	26	14	4	1	–	–	–	37
77	–	2	9	27	20	8	7	4	–	–	–	–	38
88	–	1	8	22	20	17	17	2	1	–	–	–	39
64	–	1	5	25	19	7	5	1	1	–	–	–	40
74	–	–	9	29	15	14	7	–	–	–	–	–	41
59	–	2	3	15	13	16	10	–	–	–	–	–	42
65	–	1	9	17	13	8	16	–	–	1	–	–	43
40	–	5	8	9	8	7	–	3	–	–	–	–	44
6	–	–	–	–	4	2	–	–	–	–	–	–	45
988	**12**	**48**	**340**	**403**	**88**	**51**	**36**	**10**	–	–	–	–	46
9	–	–	–	2	5	1	1	–	–	–	–	–	47
–	–	–	–	–	–	–	–	–	–	–	–	–	48
14	–	–	–	2	2	4	6	–	–	–	–	–	49
3	–	–	–	–	–	1	1	1	–	–	–	–	50
2	–	–	1	1	–	–	–	–	–	–	–	–	51
56	–	3	3	11	15	12	8	4	–	–	–	–	52
20	–	–	2	15	1	1	1	–	–	–	–	–	53
173	3	17	90	58	3	1	–	1	–	–	–	–	54
131	1	4	29	73	14	8	2	–	–	–	–	–	55
23	1	1	2	5	2	3	7	2	–	–	–	–	56

TABLE 29. All census farms – machinery, electric power, number and size of farms, 1961, by subdivision – Continued

No.	Subdivision	Farm machinery – Machines agricoles						All farms reporting electric power – Toutes fermes pourvues d'énergie électrique
		Automobiles	Motor trucks – Camions automobiles	Tractors – Tracteurs	Grain combines – Moissonneuses-batteuses	Threshing machines – Batteuses	Hay balers – Presses ramasseuses à foin	
		number						
	QUÉBEC – Con. – suite:							
	Montcalm – Con. – fin:							
1	St-Donat	5	3	2	–	–	–	17
2	St-Esprit	119	30	160	3	15	19	148
3	St-Jacques	155	31	213	8	18	26	242
4	Ste-Julienne-de-Rawdon	45	35	73	2	18	20	74
5	Ste-Marie-Salomée	31	10	46	1	5	3	68
6	Wexford	–	–	–	–	–	–	–
7	Unorganized – Non organisé	–	–	–	–	–	–	–
8	**Montmagny**	**506**	**216**	**639**	**18**	**280**	**194**	**1,156**
9	Berthier	13	9	36	–	16	11	44
10	Cap-St-Ignace	81	21	111	2	84	30	176
11	Lac-Frontière	3	5	6	1	5	1	12
12	Montminy	60	31	21	3	17	3	125
13	Notre-Dame-du-Rosaire	7	7	6	3	13	1	38
14	St-Antoine-de-l'Isle-aux-Grues	4	10	27	–	20	13	13
15	Ste-Apolline-de-Patton	36	8	21	–	11	1	72
16	Ste-Euphémie-sur-Rivière-du-Sud	22	21	16	–	5	3	61
17	St-Fabien-de-Panet	40	18	28	–	12	4	104
18	St-François-de-Sales-de-la-Rivière-du-Sud (partie – part)	61	24	110	2	25	43	144
19	St-Juste-de-Bretenières	23	11	15	2	3	1	42
20	Ste-Lucie-de-Beauregard	17	9	20	1	9	6	46
21	St-Pierre-de-la-Rivière-du-Sud	51	18	72	1	12	36	109
22	St-Thomas-de-la-Pointe-à-la-Caille	88	24	150	3	48	41	170
23	**Montmorency**	**282**	**234**	**628**	**39**	**258**	**99**	**831**
24	**Montmorency No. 1**	**120**	**117**	**281**	**24**	**179**	**49**	**442**
25	Château-Richer	28	38	60	3	28	10	76
26	L'Ange-Gardien	12	19	33	3	17	12	37
27	Ste-Anne-de-Beaupré	15	16	47	2	29	14	57
28	Ste-Brigitte-de-Laval	17	8	13	–	13	1	42
29	St-Féréol	10	5	37	–	46	3	91
30	St-Joachim	12	6	36	4	19	7	37
31	St-Tite-des-Caps	25	25	55	12	27	2	100
32	Unorganized – Non organisé	1	–	–	–	–	–	2
33	**Montmorency No. 2 (Île-d'Orléans)**	**162**	**117**	**347**	**15**	**79**	**50**	**389**
34	Ste-Famille, I.O.	39	57	85	2	19	14	92
35	St-François, I.O.	30	17	70	8	26	4	69
36	St-Jean, I.O.	29	12	71	2	14	10	83
37	St-Laurent, I.O.	34	12	62	3	11	12	70
38	St-Pierre, I.O.	30	19	59	–	9	10	75
39	**Montréal & Jésus Islands – Îles**	**591**	**647**	**924**	**20**	**40**	**45**	**663**
40	**Montréal Island – Île**	**169**	**190**	**253**	**13**	**15**	**20**	**181**
41	St-Raphaël-de-l'Île-Bizard	30	41	52	2	2	2	49
42	Other parts – Autres parties	139	149	201	11	13	18	132
43	**Jésus Island – Île**	**422**	**457**	**671**	**7**	**25**	**25**	**482**
44	**Napierville**	**603**	**461**	**1,253**	**36**	**60**	**114**	**896**
45	St-Cyprien	140	47	222	17	20	47	172
46	St-Édouard	66	62	167	6	22	22	118
47	St-Michel	119	142	333	3	5	13	186
48	St-Patrice-de-Sherrington	138	61	218	6	2	12	199
49	St-Rémi	140	149	313	4	11	20	221
50	**Nicolet**	**1,473**	**433**	**1,725**	**45**	**186**	**306**	**2,664**
51	Bécancourt	66	12	61	2	12	14	124
52	Grand-St-Esprit	40	3	45	2	2	9	58
53	Lemieux	10	4	22	–	4	2	39
54	Nicolet-S.	40	16	55	4	5	24	49
55	Ste-Angèle-de-Laval	26	9	26	1	7	3	62

TARLEAU 29. Toutes les fermes de recensement — machines, énergie électrique, nombre et grandeur des fermes, 1961, par subdivision — suite

All farms — Toutes fermes	Size of farm — Grandeur de la ferme												
	Farms of — Fermes de acres												
	Under 3 — Moins de 3	3 - 9	10 - 69	70 - 129	130 - 179	180 - 239	240 - 399	400 - 559	560 - 759	760 - 1,119	1,120 - 1,599	1,600 and over — et plus	N°
nombre													
17	1	—	5	5	1	1	3	1	—	—	—	—	1
153	1	10	50	77	9	4	2	—	—	—	—	—	2
244	4	11	127	91	8	3	—	—	—	—	—	—	3
75	—	—	8	29	21	12	4	1	—	—	—	—	4
68	1	2	23	34	7	—	1	—	—	—	—	—	5
—	—	—	—	—	—	—	—	—	—	—	—	—	6
—	—	—	—	—	—	—	—	—	—	—	—	—	7
1,222	**2**	**8**	**150**	**488**	**254**	**179**	**113**	**22**	**4**	**2**	—	—	8
53	—	—	16	26	6	5	—	—	—	—	—	—	9
178	2	2	35	62	39	18	19	1	—	—	—	—	10
13	—	—	—	5	3	2	3	—	—	—	—	—	11
128	—	—	14	41	22	21	22	6	1	1	—	—	12
38	—	1	6	9	7	8	4	2	1	—	—	—	13
28	—	1	3	9	3	6	5	1	—	—	—	—	14
73	—	—	5	29	14	17	4	3	1	—	—	—	15
61	—	—	2	21	12	11	11	4	—	—	—	—	16
104	—	1	3	47	17	25	10	1	—	—	—	—	17
144	—	—	12	78	32	15	6	—	1	—	—	—	18
42	—	—	3	18	2	12	6	1	—	—	—	—	19
46	—	—	3	18	3	17	4	1	—	—	—	—	20
112	—	1	12	45	43	7	4	—	—	—	—	—	21
202	—	2	36	80	51	15	15	2	—	1	—	—	22
840	**9**	**28**	**94**	**306**	**199**	**110**	**68**	**19**	**3**	**1**	**2**	**1**	23
450	**2**	**5**	**42**	**137**	**105**	**80**	**55**	**17**	**3**	**1**	**2**	**1**	24
84	—	2	4	23	19	24	8	2	1	1	—	—	25
37	—	1	1	1	5	6	14	8	1	—	—	—	26
57	—	1	5	12	20	10	8	1	—	—	—	—	27
42	2	1	7	3	7	10	10	2	—	—	—	—	28
91	—	—	8	29	25	17	10	2	—	—	—	—	29
37	—	—	5	23	4	1	—	—	1	—	2	1	30
100	—	—	12	45	25	12	4	2	—	—	—	—	31
2	—	—	—	1	—	—	1	—	—	—	—	—	32
390	**7**	**23**	**52**	**169**	**94**	**30**	**13**	**2**	—	—	—	—	33
92	2	8	10	31	27	10	3	1	—	—	—	—	34
70	—	3	20	32	10	4	1	—	—	—	—	—	35
83	1	4	6	38	27	2	4	1	—	—	—	—	36
70	4	8	4	27	13	11	3	—	—	—	—	—	37
75	—	—	12	41	17	3	2	—	—	—	—	—	38
711	**27**	**59**	**453**	**126**	**17**	**12**	**12**	**3**	**1**	—	**1**	—	39
209	**14**	**27**	**130**	**24**	**2**	**5**	**4**	**2**	—	—	**1**	—	40
49	—	5	39	5	—	—	—	—	—	—	—	—	41
160	14	22	91	19	2	5	4	2	—	—	1	—	42
502	**13**	**32**	**323**	**102**	**15**	**7**	**8**	**1**	**1**	—	—	—	43
904	**5**	**15**	**332**	**381**	**92**	**44**	**27**	**6**	—	—	**1**	**1**	44
172	1	2	33	62	32	21	17	4	—	—	—	—	45
120	—	1	40	52	16	7	4	—	—	—	—	—	46
186	—	3	84	83	11	3	2	—	—	—	—	—	47
205	—	6	85	90	13	5	3	1	—	—	1	1	48
221	4	3	90	94	20	8	1	1	—	—	—	—	49
2,680	**9**	**6**	**363**	**1,242**	**567**	**306**	**160**	**22**	**3**	**2**	—	—	50
126	—	1	21	69	16	15	4	—	—	—	—	—	51
58	—	—	9	32	11	4	2	—	—	—	—	—	52
40	—	—	1	11	12	7	7	2	—	—	—	—	53
49	—	—	1	9	20	14	3	2	—	—	—	—	54
62	1	—	11	43	5	1	—	1	—	—	—	—	55

TABLE 29. All census farms — machinery, electric power, number and size of farms, 1961, by subdivision — Continued

No.	Subdivision	Farm machinery — Machines agricoles						All farms reporting electric power — Toutes fermes pourvues d'énergie électrique
		Automobiles	Motor trucks — Camions automobiles	Tractors — Tracteurs	Grain combines — Moissonneuses-batteuses	Threshing machines — Batteuses	Hay balers — Presses ramasseuses à foin	
		number						
	QUÉBEC — Con. — suite:							
	Nicolet — Con. — fin:							
1	Ste-Brigitte-des-Saults	75	37	109	3	6	15	109
2	Ste-Cécile-de-Lévrard	45	13	43	2	10	8	89
3	St-Célestin	90	5	109	2	5	21	137
4	St-Édouard-de-Gentilly	89	29	71	2	19	15	200
5	Ste-Eulalie	63	25	72	2	3	4	115
6	Ste-Gertrude	75	43	58	1	11	10	201
7	St-Grégoire-le-Grand	114	30	159	5	19	39	185
8	St-Jean-Baptiste-de-Nicolet	52	22	76	3	11	18	78
9	St-Joseph-de-Blandford	46	14	45	—	6	3	93
10	St-Léonard	78	35	103	2	8	19	138
11	Ste-Marie-de-Blandford	24	5	22	1	3	1	46
12	Ste-Monique	66	7	87	2	8	14	95
13	Ste-Perpétue	83	23	109	4	9	18	137
14	St-Pierre-les-Becquets	78	25	110	1	6	16	116
15	St-Raphaël, partie S. — S. Part	34	5	41	1	2	7	53
16	St-Samuel	24	10	39	1	3	5	54
17	Ste-Sophie-de-Lévrard	49	19	49	2	4	4	131
18	St-Sylvère	78	28	77	—	7	19	156
19	St-Wenceslas	86	11	95	2	9	15	144
20	Très-Précieux-Sang-de-Notre-Seigneur	42	3	42	—	7	3	57
21	Indian Reserves — Réserves indiennes	—	—	—	—	—	—	—
22	**Papineau**	**823**	**446**	**999**	**54**	**186**	**256**	**1,327**
23	Amherst	8	7	9	—	2	3	16
24	Bowman	13	9	11	3	4	4	17
25	Buckingham	24	21	33	6	3	12	41
26	Buckingham, partie O. — W. Part	22	18	30	2	2	6	38
27	Buckingham, partie S.-E. — S.E. Part	31	13	37	—	8	7	48
28	Chénéville	17	12	20	—	1	2	39
29	Duhamel	—	1	1	—	—	—	2
30	Fassett	14	1	17	2	2	10	25
31	Lac-des-Plages	1	1	3	—	1	—	6
32	L'Ange-Gardien	55	41	74	4	11	22	91
33	Lochaber	54	22	71	4	16	21	72
34	Lochaber, partie N. — N. Part	41	12	41	2	9	13	44
35	Lochaber, partie O. — W. Part	45	21	52	3	17	25	62
36	Mayo	15	12	17	—	1	7	24
37	Montpellier	15	7	13	2	3	1	27
38	Mulgrave & Derry	26	25	18	—	5	6	39
39	Notre-Dame-de-Bon-Secours, partie N. — N. Part	24	6	39	4	11	10	35
40	Notre-Dame-de-la-Paix	51	37	75	2	9	7	87
41	Plaisance	33	8	46	1	7	15	44
42	Ponsonby	14	18	18	3	7	4	38
43	Portland	34	26	51	4	9	19	56
44	Portland-O. — W.	24	24	35	—	10	12	34
45	Ripon	66	26	61	1	13	7	105
46	St-André-Avellin	113	33	125	5	21	21	184
47	Ste-Angélique	44	30	66	4	10	20	81
48	Suffolk & Addington	10	9	14	1	2	—	30
49	Val-des-Bois	7	2	9	1	1	1	10
50	Vinoy	22	4	13	—	1	1	32
51	Unorganized — Non organisé	—	—	—	—	—	—	—
52	**Pontiac**	**827**	**510**	**873**	**58**	**153**	**260**	**892**
53	Aldfield	11	3	2	—	—	—	2
54	Alleyn & Cawood	15	12	9	—	6	—	1
55	Bristol	106	55	112	6	15	34	104
56	Chichester	27	28	30	1	5	7	33
57	Clarendon	254	126	256	18	34	103	242

TABLEAU 29. Toutes les fermes de recensement — machines, énergie électrique, nombre et grandeur des fermes, 1961, par subdivision — suite

All farms — Toutes fermes	Size of farm — Grandeur de la ferme												
	Farms of — Fermes de acres												
	Under 3 — Moins de 3	3-9	10-69	70-129	130-179	180-239	240-399	400-559	560-759	760-1,119	1,120-1,599	1,600 and over — et plus	N°
	nombre												
109	–	–	6	55	19	20	7	2	–	–	–	–	1
91	–	–	31	46	9	4	1	–	–	–	–	–	2
137	–	–	12	53	34	19	16	3	–	–	–	–	3
200	1	–	55	110	23	7	4	–	–	–	–	–	4
115	–	–	4	43	26	25	15	1	1	–	–	–	5
202	–	–	29	87	52	28	6	–	–	–	–	–	6
186	–	1	25	113	33	11	3	–	–	–	–	–	7
77	–	–	12	29	18	12	6	–	–	–	–	–	8
96	–	–	5	52	22	4	11	–	1	1	–	–	9
139	–	1	12	51	33	20	18	3	–	1	–	–	10
47	–	–	3	17	9	9	8	1	–	–	–	–	11
95	–	–	6	40	31	10	6	2	–	–	–	–	12
137	2	–	16	72	31	10	6	–	–	–	–	–	13
117	–	1	56	41	16	2	1	–	–	–	–	–	14
53	–	–	2	26	19	5	1	–	–	–	–	–	15
56	–	1	1	10	15	16	10	2	1	–	–	–	16
131	–	–	24	76	20	6	4	1	–	–	–	–	17
156	2	–	8	80	39	20	6	1	–	–	–	–	18
144	3	1	9	60	36	23	11	1	–	–	–	–	19
57	–	–	4	17	18	14	4	–	–	–	–	–	20
–	–	–	–	–	–	–	–	–	–	–	–	–	21
1,386	**6**	**5**	**66**	**442**	**258**	**272**	**244**	**70**	**17**	**4**	**1**	**1**	22
20	1	–	–	3	5	2	6	1	2	–	–	–	23
17	–	–	–	1	–	5	7	3	1	–	–	–	24
45	–	–	1	12	8	10	12	2	–	–	–	–	25
40	–	–	2	6	6	12	12	1	1	–	–	–	26
51	1	–	6	13	13	9	8	1	–	–	–	–	27
43	1	–	2	15	11	8	6	–	–	–	–	–	28
2	–	–	–	2	–	–	–	–	–	–	–	–	29
26	–	–	5	14	7	–	–	–	–	–	–	–	30
6	–	–	–	–	1	–	3	–	2	–	–	–	31
93	–	2	12	31	22	9	15	2	–	–	–	–	32
75	–	–	3	25	13	21	11	2	–	–	–	–	33
51	–	–	1	18	8	9	9	5	–	–	–	1	34
63	1	–	3	23	11	16	6	3	–	–	–	–	35
27	–	–	–	2	4	10	7	4	–	–	–	–	36
27	–	1	–	5	7	6	8	–	–	–	–	–	37
46	–	–	3	8	7	13	10	3	1	–	1	–	38
35	–	–	1	14	5	8	3	3	1	–	–	–	39
89	–	1	1	41	19	11	12	4	–	–	–	–	40
44	–	–	2	21	14	1	6	–	–	–	–	–	41
38	–	–	–	4	1	13	10	7	3	–	–	–	42
58	1	1	1	10	8	9	16	8	3	1	–	–	43
38	–	–	–	3	3	4	19	6	2	1	–	–	44
106	–	–	7	27	18	31	19	4	–	–	–	–	45
187	1	–	13	85	39	25	20	4	–	–	–	–	46
84	–	–	3	36	19	17	6	3	–	–	–	–	47
32	–	–	–	8	1	14	6	1	1	1	–	–	48
10	–	–	–	3	1	1	1	3	–	1	–	–	49
33	–	–	–	12	7	8	6	–	–	–	–	–	50
–	–	–	–	–	–	–	–	–	–	–	–	–	51
1,193	**3**	**5**	**55**	**280**	**188**	**245**	**273**	**102**	**33**	**5**	**3**	**1**	52
13	–	–	–	5	1	3	2	2	–	–	–	–	53
21	–	–	–	2	–	1	7	9	1	–	1	–	54
148	1	1	5	38	23	34	35	8	2	1	–	–	55
57	–	–	2	16	7	9	14	5	4	–	–	–	56
281	1	1	19	73	49	52	56	24	5	–	1	–	57

TABLE 29. All census farms — machinery, electric power, number and size of farms, 1961, by subdivision — Continued

No.	Subdivision	Farm machinery — Machines agricoles						All farms reporting electric power — Toutes fermes pourvues d'énergie électrique
		Automobiles	Motor trucks — Camions automobiles	Tractors — Tracteurs	Grain combines — Moissonneuses-batteuses	Threshing machines — Batteuses	Hay balers — Presses ramasseuses à foin	
		number						
	QUÉBEC — Con. — suite:							
	Pontiac — Con. — fin:							
1	Dorion	17	11	16	—	4	1	11
2	Grand-Calumet	54	48	71	5	15	20	87
3	Isle-aux-Allumettes, partie E. — E. Part	43	17	33	3	6	9	50
4	Isle-des-Allumettes	26	39	49	1	10	9	64
5	Leslie, Clapham & Huddersfield	28	14	22	—	5	1	4
6	Litchfield	73	54	98	8	23	28	99
7	Mansfield & Pontefract	18	24	36	7	3	7	36
8	Onslow	20	3	16	—	1	2	18
9	Onslow, partie S. — S. Part	85	32	74	5	13	31	92
10	Rapides-des-Joachims	—	—	—	—	—	—	—
11	Sheen, Esher, Aberdeen & Malakoff	11	20	20	1	3	6	27
12	Thorne	35	20	22	1	10	—	19
13	Waltham & Bryson	4	4	7	2	—	2	3
14	Unorganized — Non organisé	—	—	—	—	—	—	—
15	Indian Reserves — Réserves indiennes	—	—	—	—	—	—	—
16	**Portneuf**	**1,054**	**377**	**1,353**	**80**	**303**	**187**	**1,946**
17	Cap-Santé	53	9	81	1	7	10	76
18	Les Écureuils	14	6	37	7	7	6	43
19	Notre-Dame-des-Anges-de-Montauban	23	17	25	1	7	—	41
20	Notre-Dame-de-Portneuf	27	8	33	4	17	4	48
21	Pointe-aux-Trembles	67	18	97	3	8	21	103
22	Rivière-à-Pierre	1	5	6	2	7	1	13
23	St-Alban	56	16	54	1	40	4	109
24	St-Augustin-de-Desmaures	93	39	128	10	22	40	148
25	St-Basile	101	20	99	26	18	12	185
26	St-Casimir	60	27	73	1	13	11	138
27	Ste-Catherine	55	16	61	1	8	8	62
28	St-Charles-des-Grondines	59	3	52	3	—	8	89
29	Ste-Christine	25	14	32	1	7	4	49
30	St-Gilbert	18	4	18	—	11	1	48
31	Ste-Jeanne-de-Pont-Rouge	94	18	126	4	35	16	149
32	St-Joseph-de-Deschambault	53	16	79	—	12	6	118
33	St-Léonard-de-Portneuf	33	18	38	2	10	4	54
34	St-Raymond	74	75	131	7	35	16	140
35	St-Rémi	27	19	41	1	9	3	76
36	St-Thuribe	38	5	31	—	8	6	78
37	St-Ubald	72	22	104	4	18	6	165
38	Shannon	11	2	7	1	4	—	14
39	Unorganized — Non organisé	—	—	—	—	—	—	—
40	**Québec**	**293**	**173**	**405**	**25**	**58**	**82**	**491**
41	Beauport-O. — W.	22	32	38	1	1	2	25
42	Charlesbourg-E.	7	8	12	—	4	—	15
43	Charlesbourg-O. — W.	11	9	25	1	1	6	24
44	Lac-Édouard[1]	—	—	—	—	—	—	—
45	Lac-St-Charles	1	2	4	6	3	1	6
46	L'Ancienne-Lorette	55	22	88	—	12	27	102
47	Notre-Dame-des-Laurentides	1	1	4	4	4	2	8
48	St-Ambroise	52	14	66	—	5	15	88
49	St-Dunstan-du-Lac-Beauport	1	—	1	—	—	—	2
50	St-Félix-du-Cap-Rouge	—	1	3	—	1	1	1
51	St-Gabriel-de-Valcartier	33	16	35	4	5	4	38
52	St-Gabriel-O. — W.	26	12	21	3	4	4	34
53	St-Gérard-Magella	11	10	9	—	—	—	24
54	St-Michel-Archange	—	—	—	—	—	—	—
55	Ste-Thérèse-de-Lisieux	—	—	—	—	—	—	—
56	Stoneham & Tewkesbury[2]	35	8	15	2	11	1	52
57	Unorganized — Non organisé	—	—	—	—	—	—	—
58	Other parts — Autres parties	38	38	84	4	7	19	72
59	Indian Reserves — Réserves indiennes	—	—	—	—	—	—	—

[1] See footnote 2.
[2] Includes data for 1 farm in Lac-Édouard.

TABLEAU 29. Toutes les fermes de recensement — machines, énergie électrique, nombre et grandeur des fermes, 1961, par subdivision — suite

All farms — Toutes fermes	Size of farm — Grandeur de la ferme												
	Farms of — Fermes de acres												
	Under 3 — Moins de 3	3-9	10-69	70-129	130-179	180-239	240-399	400-559	560-759	760-1,119	1,120-1,599	1,600 and over — et plus	N°
	nombre												
29	—	—	1	2	4	9	6	3	4	—	—	—	1
93	—	—	3	23	23	13	24	7	—	—	—	—	2
52	—	—	—	17	9	13	12	1	—	—	—	—	3
71	1	—	5	13	17	14	13	6	2	—	—	—	4
35	—	—	—	1	3	8	11	8	2	1	—	1	5
135	—	—	8	38	18	25	35	8	3	—	—	—	6
38	—	—	—	11	3	11	10	2	1	—	—	—	7
29	—	—	3	3	8	7	4	3	1	—	—	—	8
104	—	2	8	32	12	26	17	6	1	—	—	—	9
—	—	—	—	—	—	—	—	—	—	—	—	—	10
30	—	1	—	1	3	8	10	3	3	1	—	—	11
52	—	—	1	5	8	11	17	5	4	1	—	—	12
5	—	—	—	—	—	1	—	2	—	1	1	—	13
—	—	—	—	—	—	—	—	—	—	—	—	—	14
—	—	—	—	—	—	—	—	—	—	—	—	—	15
1,985	**3**	**14**	**260**	**763**	**450**	**250**	**192**	**36**	**11**	**3**	**3**	**—**	16
77	—	1	4	40	13	16	2	—	1	—	—	—	17
45	—	1	19	21	3	—	1	—	—	—	—	—	18
41	—	1	4	9	5	7	10	3	1	1	—	—	19
53	—	—	8	15	14	9	6	1	—	—	—	—	20
103	—	1	12	47	35	6	2	—	—	—	—	—	21
13	1	—	1	—	3	3	2	3	—	—	—	—	22
109	—	—	3	27	26	31	20	2	—	—	—	—	23
149	—	2	38	65	29	13	—	2	—	—	—	—	24
187	—	—	38	103	31	8	5	1	1	—	—	—	25
140	—	1	26	66	31	6	9	—	—	—	1	—	26
62	—	—	8	14	14	13	10	3	—	—	—	—	27
89	—	2	7	28	30	14	8	—	—	—	—	—	28
49	—	—	1	14	11	8	11	2	—	2	—	—	29
48	—	—	4	16	17	4	6	1	—	—	—	—	30
153	—	2	21	43	45	28	13	1	—	—	—	—	31
120	—	—	20	54	27	11	5	2	1	—	—	—	32
54	—	—	2	6	12	7	18	5	3	—	1	—	33
159	1	—	7	51	34	31	26	7	1	—	1	—	34
76	1	2	5	28	16	9	11	2	2	—	—	—	35
79	—	—	5	49	17	5	3	—	—	—	—	—	36
165	—	1	27	67	33	18	18	1	—	—	—	—	37
14	—	—	—	—	4	3	6	—	1	—	—	—	38
—	—	—	—	—	—	—	—	—	—	—	—	—	39
517	**5**	**15**	**236**	**147**	**52**	**28**	**27**	**7**	**—**	**—**	**—**	**—**	40
38	—	—	30	7	1	—	—	—	—	—	—	—	41
15	—	—	10	4	1	—	—	—	—	—	—	—	42
24	—	1	16	5	2	—	—	—	—	—	—	—	43
—	—	—	—	—	—	—	—	—	—	—	—	—	44
7	—	—	1	5	1	—	—	—	—	—	—	—	45
103	2	5	42	47	7	—	—	—	—	—	—	—	46
8	—	—	4	1	3	—	—	—	—	—	—	—	47
88	—	3	59	23	2	—	1	—	—	—	—	—	48
2	—	—	—	2	—	—	—	—	—	—	—	—	49
4	—	—	1	2	—	—	1	—	—	—	—	—	50
38	1	—	7	10	9	9	2	—	—	—	—	—	51
34	—	—	3	8	13	6	4	—	—	—	—	—	52
24	1	—	7	11	3	—	2	—	—	—	—	—	53
—	—	—	—	—	—	—	—	—	—	—	—	—	54
—	—	—	—	—	—	—	—	—	—	—	—	—	55
53	—	—	1	13	9	10	13	7	—	—	—	—	56
—	—	—	—	—	—	—	—	—	—	—	—	—	57
79	1	6	55	9	1	3	4	—	—	—	—	—	58
—	—	—	—	—	—	—	—	—	—	—	—	—	59

[1] Voir renvoi 2.
[2] Comprend les données relatives à 1 ferme dans Lac-Édouard.

TABLE 29. All census farms — machinery, electric power, number and size of farms, 1961, by subdivision — Continued

No.	Subdivision	Farm machinery — Machines agricoles						All farms reporting electric power — Toutes fermes pourvues d'énergie électrique
		Automobiles	Motor trucks — Camions automobiles	Tractors — Tracteurs	Grain combines — Moisson-neuses-batteuses	Threshing machines — Batteuses	Hay balers — Presses ramasseuses à foin	
		number						
	QUÉBEC — Con. — suite:							
1	**Richelieu**	**546**	**190**	**702**	**21**	**48**	**139**	**880**
2	St-Aimé	105	20	123	3	16	26	142
3	Ste-Anne-de-Sorel	13	10	39	—	9	10	49
4	St-Louis	47	18	63	3	5	8	81
5	St-Marcel	73	40	89	1	1	22	102
6	St-Ours	100	26	125	5	5	29	131
7	St-Pierre-de-Sorel	14	7	30	—	1	5	35
8	St-Robert	93	26	88	4	7	11	168
9	St-Roch-de-Richelieu	18	14	40	2	3	8	35
10	Ste-Victoire	83	29	105	3	1	20	137
11	**Richmond**	**871**	**472**	**934**	**22**	**61**	**182**	**1,301**
12	Ascot Corner (partie — part)	19	8	14	1	—	2	25
13	Brompton	83	55	114	4	12	30	118
14	Brompton Gore	33	6	25	—	2	3	48
15	Cleveland	93	57	93	2	2	20	128
16	Melbourne	117	42	106	1	8	19	146
17	St-Claude	55	43	48	—	6	7	98
18	St-Denis-de-Brompton (partie — part)	16	7	18	1	—	2	32
19	St-François-Xavier-de-Brompton	66	34	93	—	4	17	119
20	St-Georges-de-Windsor	82	46	76	1	4	13	131
21	Shipton	120	91	170	7	12	41	199
22	Stoke	107	55	104	—	10	15	146
23	Windsor	80	28	73	5	1	13	113
24	**Rimouski**	**831**	**602**	**1,609**	**105**	**976**	**178**	**2,223**
25	Biencourt	22	7	31	1	16	1	72
26	Fleuriault	42	31	91	23	56	7	122
27	Lac-des-Aigles	14	15	41	—	14	4	88
28	Mont-Lebel	14	6	43	9	21	5	45
29	Notre-Dame-du-Sacré-Coeur	31	21	53	2	18	11	51
30	St-Anaclet-de-Lessard	42	27	87	—	36	14	107
31	Ste-Angèle-de-Mérici	59	26	97	1	56	8	124
32	Ste-Anne-de-la-Pointe-au-Père	6	3	8	—	5	2	6
33	Ste-Blandine	8	13	31	2	17	3	47
34	Ste-Cécile-du-Bic	54	50	92	16	53	5	118
35	St-Donat	41	13	66	1	51	8	88
36	St-Fabien	51	52	135	14	108	18	171
37	Ste-Flavie	55	20	74	4	52	17	71
38	St-François-Xavier-des-Hauteurs	21	26	94	1	69	10	132
39	St-Gabriel	—	5	12	2	4	2	23
40	St-Germain-de-Rimouski	25	12	42	2	25	7	44
41	St-Guy	5	9	12	—	10	1	34
42	St-Jean-Baptiste	9	3	20	1	10	4	17
43	St-Joseph-de-Lepage	25	24	36	—	30	5	50
44	Ste-Luce	71	38	109	6	67	10	117
45	St-Marcellin	13	22	29	—	17	1	58
46	St-Mathieu-de-Rioux	36	23	49	1	25	2	78
47	St-Médard	12	6	26	—	2	—	57
48	St-Michel-du-Squatec (partie — part)	7	5	11	—	4	—	20
49	St-Narcisse-de-Rimouski	23	23	51	5	34	5	79
50	Ste-Odile-sur-Rimouski	22	28	53	4	14	11	48
51	St-Simon	40	12	61	1	49	7	73
52	St-Valérien	24	37	61	—	49	7	74
53	*Unorganized — Non organisé*	*59*	*45*	*94*	*9*	*64*	*3*	*203*
54	Chénier	7	6	12	—	13	—	30
55	Laroche	13	18	24	—	22	2	71
56	Massé (partie — part) & Oulmet (partie — part)	25	11	32	—	11	1	66
57	Other parts — Autres parties	14	10	26	9	18	—	36

TABLEAU 29. Toutes les fermes de recensement — machines, énergie électrique, nombre et grandeur des fermes, 1961, par subdivision — suite

All farms — Toutes fermes	Size of farm — Grandeur de la ferme												
	Farms of — Fermes de acres												
	Under 3 — Moins de 3	3-9	10-69	70-129	130-179	180-239	240-399	400-559	560-759	760-1,119	1,120-1,599	1,600 and over — et plus	N°
	nombre												
887	2	16	195	492	121	40	20	—	—	1	—	—	1
143	—	1	19	100	17	3	3	—	—	—	—	—	2
51	—	3	15	24	4	2	2	—	—	1	—	—	3
82	—	—	20	38	17	6	1	—	—	—	—	—	4
102	—	—	26	56	17	2	1	—	—	—	—	—	5
131	—	3	22	81	15	6	4	—	—	—	—	—	6
35	—	—	4	19	6	1	5	—	—	—	—	—	7
170	1	4	59	91	13	2	—	—	—	—	—	—	8
36	—	—	1	16	8	8	3	—	—	—	—	—	9
137	1	5	29	67	24	10	1	—	—	—	—	—	10
1,321	6	21	111	380	308	257	200	27	5	6	—	—	11
26	—	—	3	7	5	4	7	—	—	—	—	—	12
118	3	3	20	37	23	19	11	1	1	—	—	—	13
49	—	—	—	10	18	13	7	—	1	—	—	—	14
130	1	4	8	39	19	35	19	4	—	1	—	—	15
149	—	1	8	24	47	35	28	4	1	1	—	—	16
99	—	—	5	28	20	23	17	4	1	1	—	—	17
34	—	1	5	21	2	4	1	—	—	—	—	—	18
119	—	—	8	40	36	15	20	—	—	—	—	—	19
133	1	—	2	25	42	26	32	3	1	1	—	—	20
202	1	9	17	74	45	32	19	3	—	2	—	—	21
148	—	1	24	42	23	30	22	6	—	—	—	—	22
114	—	2	11	33	28	21	17	2	—	—	—	—	23
2,244	2	5	94	783	530	506	285	29	9	1	—	—	24
72	—	—	1	24	3	27	14	3	—	—	—	—	25
122	—	—	10	55	29	13	13	1	1	—	—	—	26
88	—	—	1	37	17	20	13	—	—	—	—	—	27
45	—	—	—	18	9	12	5	1	—	—	—	—	28
52	2	2	6	7	21	10	4	—	—	—	—	—	29
108	—	1	2	21	33	19	28	3	1	—	—	—	30
127	—	—	2	33	28	39	19	2	4	—	—	—	31
10	—	—	1	4	2	2	1	—	—	—	—	—	32
48	—	—	1	14	7	17	9	—	—	—	—	—	33
119	—	—	3	44	35	21	14	1	—	1	—	—	34
88	—	—	5	19	22	24	16	2	—	—	—	—	35
172	—	—	1	49	56	32	30	3	1	—	—	—	36
77	—	—	11	28	23	13	2	—	—	—	—	—	37
133	—	—	8	69	8	30	18	—	—	—	—	—	38
23	—	—	7	7	4	3	2	—	—	—	—	—	39
45	—	—	7	18	11	7	1	1	—	—	—	—	40
34	—	—	—	13	1	18	2	—	—	—	—	—	41
17	—	—	1	7	6	3	—	—	—	—	—	—	42
51	—	—	2	28	15	5	1	—	—	—	—	—	43
117	—	—	6	33	52	18	8	—	—	—	—	—	44
58	—	—	7	22	10	14	3	1	1	—	—	—	45
78	—	—	—	22	25	16	14	1	—	—	—	—	46
59	—	—	2	26	9	14	6	2	—	—	—	—	47
20	—	—	—	8	5	4	2	1	—	—	—	—	48
79	—	—	2	13	14	30	16	3	1	—	—	—	49
50	—	1	2	12	16	9	9	1	—	—	—	—	50
73	—	1	2	19	28	19	4	—	—	—	—	—	51
74	—	—	1	17	17	12	25	2	—	—	—	—	52
205	—	—	*3*	*116*	*24*	*55*	*6*	*1*	—	—	—	—	53
30	—	—	—	11	11	6	2	—	—	—	—	—	54
73	—	—	3	44	1	22	3	—	—	—	—	—	55
66	—	—	—	42	4	19	1	—	—	—	—	—	56
36	—	—	—	19	8	8	—	1	—	—	—	—	57

TABLE 29. All census farms — machinery, electric power, number and size of farms, 1961, by subdivision — Continued

No.	Subdivision	Farm machinery — Machines agricoles						All farms reporting electric power — Toutes fermes pourvues d'énergie électrique
		Automobiles	Motor trucks — Camions automobiles	Tractors — Tracteurs	Grain combines — Moisson-neuses-batteuses	Threshing machines — Batteuses	Hay balers — Presses ramasseuses à foin	
		number						
	QUÉBEC — Con. — suite:							
1	**Rouville**	**1,009**	**550**	**1,545**	**58**	**75**	**287**	**1,273**
2	Mont-St-Hilaire	63	69	100	2	4	11	103
3	Notre-Dame-de-Bon-Secours	47	10	74	7	2	19	51
4	St-Ange-Gardien	147	48	201	2	11	36	180
5	Ste-Angèle-de-Monnoir	66	44	111	2	4	26	96
6	St-Césaire	170	81	280	15	16	58	201
7	St-Jean-Baptiste	110	74	185	6	6	31	151
8	Ste-Marie-de-Monnoir	116	37	179	13	20	56	133
9	St-Mathias	62	15	89	5	7	19	73
10	St-Michel-de-Rougemont	103	102	156	5	2	11	119
11	St-Paul-d'Abbotsford	125	70	170	1	3	20	166
12	**Saguenay**	**58**	**84**	**153**	**3**	**73**	**13**	**214**
13	Aguanish	—	—	—	—	—	—	—
14	Bergeronnes	8	14	20	1	2	1	30
15	Colombier	6	5	9	—	—	—	21
16	Escoumins	1	2	4	1	3	—	5
17	Les-Sept-Cantons-Unis-du-Saguenay	11	10	16	—	1	1	16
18	Letellier	—	3	1	—	—	—	4
19	Moisie	—	—	—	—	—	—	—
20	Natashquan	—	—	—	—	—	—	—
21	Ragueneau	4	13	22	—	3	1	27
22	Rivière-au-Tonnerre	—	—	—	—	—	—	—
23	Sacré-Coeur-de-Jésus	25	24	72	1	59	10	85
24	Ste-Anne-de-Portneuf	—	—	—	—	—	—	—
25	St-Firmin	1	3	3	—	5	—	8
26	St-Luc-de-Laval	—	2	2	—	—	—	3
27	St-Paul-du-Nord	1	3	2	—	—	—	5
28	*Unorganized — Non organisé*	*1*	5	2	—	—	—	*10*
29	Sagard	—	3	1	—	—	—	1
30	Royer, Cannon, Grenier & Fitzpatrick	—	—	—	—	—	—	—
31	Other parts — Autres parties	1	2	1	—	—	—	9
32	Indian Reserves — Réserves indiennes	—	—	—	—	—	—	—
33	**Shefford**	**1,308**	**517**	**1,387**	**18**	**90**	**287**	**1,793**
34	Ely	71	27	73	2	4	17	104
35	Ely, partie N. — N. Part	75	25	68	2	7	13	100
36	Ely, partie O. — W. Part	48	11	50	—	6	5	67
37	Granby	158	97	208	7	12	64	217
38	Racine	34	5	23	—	1	4	42
39	Roxton	142	38	141	1	5	18	187
40	St-Alphonse	54	20	71	—	6	20	71
41	Ste-Anne-de-la-Rochelle	51	16	35	—	—	6	64
42	Ste-Cécile-de-Milton	93	35	109	2	9	21	131
43	St-Joachim-de-Shefford	104	46	88	1	5	20	136
44	Ste-Pudentienne	91	28	94	1	2	24	125
45	St-Valérien-de-Milton	154	38	199	2	22	32	180
46	Shefford	111	85	133	—	6	30	206
47	Stukely-N., partie E. — E. Part	64	28	57	—	1	10	88
48	Stukely-S.	58	18	38	—	4	3	75
49	**Sherbrooke**	**372**	**215**	**400**	**14**	**30**	**91**	**514**
50	Ascot	108	69	145	6	18	47	134
51	Ascot Corner (partie — part)	15	9	12	1	2	2	16
52	Ascot-N.	56	39	65	4	4	15	85
53	Orford	30	12	14	—	2	3	34
54	Rock Forest	52	36	65	1	2	10	95
55	St-Denis-de-Brompton (partie — part)	17	5	16	—	1	—	22
56	St-Élie-d'Orford	94	45	83	2	1	14	128

TABLEAU 29. Toutes les fermes de recensement — machines, énergie électrique, nombre et grandeur des fermes, 1961, par subdivision — suite

All farms — Toutes fermes	Size of farm — Grandeur de la ferme												
	Farms of — Fermes de acres												
	Under 3 — Moins de 3	3-9	10-69	70-129	130-179	180-239	240-399	400-559	560-759	760-1,119	1,120-1,599	1,600 and over — et plus	N°
nombre													
1,282	11	51	312	609	199	57	37	4	2	—	—	—	1
105	2	14	47	29	9	1	3	—	—	—	—	—	2
51	—	—	6	16	17	6	6	—	—	—	—	—	3
181	1	3	32	97	28	14	5	—	1	—	—	—	4
96	2	—	23	48	18	4	1	—	—	—	—	—	5
201	—	4	46	104	28	10	9	—	—	—	—	—	6
152	—	10	30	84	21	3	3	—	1	—	—	—	7
134	—	1	16	68	35	10	3	1	—	—	—	—	8
74	1	1	6	47	12	3	2	2	—	—	—	—	9
120	3	10	55	39	9	—	3	1	—	—	—	—	10
168	2	8	51	77	22	6	2	—	—	—	—	—	11
219	2	2	28	66	28	38	37	11	5	2	—	—	12
—	—	—	—	—	—	—	—	—	—	—	—	—	13
30	—	—	4	5	8	2	8	2	1	—	—	—	14
24	—	—	1	14	6	3	—	—	—	—	—	—	15
5	—	—	—	3	—	—	—	—	1	1	—	—	16
17	—	—	7	8	—	—	2	—	—	—	—	—	17
4	1	—	2	1	—	—	—	—	—	—	—	—	18
—	—	—	—	—	—	—	—	—	—	—	—	—	19
—	—	—	—	—	—	—	—	—	—	—	—	—	20
27	—	1	7	17	1	1	—	—	—	—	—	—	21
—	—	—	—	—	—	—	—	—	—	—	—	—	22
85	—	—	1	11	9	28	25	9	1	1	—	—	23
—	—	—	—	—	—	—	—	—	—	—	—	—	24
8	—	—	—	1	2	2	1	—	2	—	—	—	25
3	—	—	—	1	1	1	—	—	—	—	—	—	26
5	—	—	2	1	—	1	1	—	—	—	—	—	27
11	*1*	*1*	*4*	*4*	*1*	—	—	—	—	—	—	—	28
2	—	—	—	1	1	—	—	—	—	—	—	—	29
—	—	—	—	—	—	—	—	—	—	—	—	—	30
9	1	1	4	3	—	—	—	—	—	—	—	—	31
—	—	—	—	—	—	—	—	—	—	—	—	—	32
1,847	17	23	163	446	420	364	334	59	19	2	—	—	33
105	—	4	10	21	26	25	14	4	—	1	—	—	34
109	—	—	2	22	28	27	23	6	1	—	—	—	35
67	—	—	2	20	17	19	9	—	—	—	—	—	36
218	5	3	32	61	42	42	24	4	4	1	—	—	37
44	—	1	4	15	13	4	7	—	—	—	—	—	38
190	3	1	11	26	45	44	46	12	2	—	—	—	39
71	2	1	7	22	13	17	6	2	1	—	—	—	40
68	—	—	3	18	12	10	21	2	2	—	—	—	41
132	2	1	18	63	24	14	10	—	—	—	—	—	42
145	—	3	6	21	28	35	39	13	—	—	—	—	43
128	—	—	10	20	36	29	29	2	2	—	—	—	44
183	—	—	15	50	46	33	34	4	1	—	—	—	45
217	3	7	33	53	48	36	30	5	2	—	—	—	46
88	2	—	2	21	26	13	24	—	—	—	—	—	47
82	—	2	8	13	16	16	18	5	4	—	—	—	48
520	14	13	94	178	88	70	49	9	3	2	—	—	49
136	1	5	20	38	22	22	21	4	1	2	—	—	50
17	—	—	3	9	3	1	—	1	—	—	—	—	51
85	4	4	23	26	11	10	6	—	1	—	—	—	52
35	1	—	—	7	8	10	7	2	—	—	—	—	53
97	6	4	32	32	12	8	3	—	—	—	—	—	54
22	—	—	3	10	4	2	2	1	—	—	—	—	55
128	2	—	13	56	28	17	10	1	1	—	—	—	56

TABLE 29. All census farms – machinery, electric power, number and size of farms, 1961, by subdivision – Continued

No.	Subdivision	Farm machinery – Machines agricoles						All farms reporting electric power – Toutes fermes pourvues d'énergie électrique
		Automobiles	Motor trucks – Camions automobiles	Tractors – Tracteurs	Grain combines – Moissonneuses-batteuses	Threshing machines – Batteuses	Hay balers – Presses ramasseuses à foin	
		number						
	QUÉBEC – Con. – suite:							
1	**Soulanges**	**489**	**104**	**644**	**89**	**126**	**159**	**609**
2	Ste-Claire-d'Assise	10	3	16	–	–	4	17
3	St-Clet	65	15	85	19	7	32	60
4	St-Ignace-du-Coteau-du-Lac	63	16	80	17	15	20	79
5	St-Joseph-de-Soulanges	88	14	128	16	43	27	130
6	St-Polycarpe	139	24	180	24	43	48	156
7	St-Télesphore	97	24	122	8	18	22	113
8	St-Zotique	27	8	33	5	–	6	34
9	**Stanstead**	**812**	**410**	**932**	**44**	**61**	**266**	**1,049**
10	Barford	40	22	47	1	4	16	49
11	Barnston	144	57	158	6	12	61	173
12	Barnston-O. – W.	77	32	90	4	9	22	91
13	Hatley	23	14	36	1	1	8	42
14	Hatley, partie O. – W. Part	54	16	63	7	5	17	66
15	Magog	97	46	95	3	2	18	125
16	Ogden	68	37	69	2	3	19	92
17	Ste-Catherine-de-Hatley	79	43	86	5	5	13	100
18	St-Herménégilde (partie – part) (Barford)	27	15	31	2	1	11	38
19	St-Mathieu-de-Dixville	46	34	72	3	4	20	75
20	Stanstead	51	40	60	5	6	18	68
21	Stanstead-E.	106	54	125	5	9	43	132
22	**St-Hyacinthe**	**1,077**	**404**	**1,616**	**70**	**145**	**296**	**1,379**
23	Douville	12	12	22	1	–	5	16
24	La Présentation	139	39	194	2	21	32	160
25	Notre-Dame-de-St-Hyacinthe	56	18	82	5	6	15	57
26	St-Barnabé	86	46	146	7	15	29	131
27	St-Bernard, partie S. – S. Part	69	28	88	5	11	17	104
28	St-Charles	78	17	105	4	9	22	85
29	St-Damase	144	56	235	19	16	40	190
30	St-Denis	147	17	189	7	25	39	167
31	St-Hyacinthe-le-Confesseur	72	43	117	3	10	20	79
32	St-Jude	60	45	110	–	3	15	137
33	Ste-Marie-Madeleine	104	31	151	11	15	28	121
34	St-Thomas-d'Aquin	110	52	177	6	14	34	132
35	**St-Jean**	**552**	**165**	**840**	**52**	**71**	**194**	**651**
36	Lacadie	84	23	133	8	8	22	108
37	Notre-Dame-du-Mont-Carmel	61	14	93	10	4	37	75
38	St-Bernard-de-Lacolle	114	40	161	8	12	42	137
39	St-Blaise	84	33	154	8	16	23	97
40	St-Jean-l'Évangéliste	51	13	84	3	3	11	53
41	St-Luc	64	18	87	8	11	16	75
42	St-Paul-de-l'Île-aux-Noix	41	18	58	4	6	22	49
43	St-Valentin	53	6	70	3	11	21	57
44	**St-Maurice**	**615**	**277**	**780**	**41**	**150**	**156**	**1,106**
45	Charette	33	16	29	3	9	5	73
46	Pointe-du-Lac	32	15	60	3	2	11	66
47	Ste-Anne-d'Yamachiche	154	42	167	12	25	49	207
48	St-Barnabé	79	24	81	–	12	14	153
49	St-Boniface-de-Shawinigan	69	25	88	7	34	23	119
50	St-Élie	15	7	10	1	7	–	28
51	St-Étienne-des-Grès	34	32	55	–	4	3	95
52	Ste-Flore	33	28	44	5	6	10	63
53	St-Gérard-des-Laurentides	17	13	23	2	13	5	31
54	St-Mathieu	16	8	18	–	18	2	37
55	St-Michel-des-Forges	14	15	27	1	8	3	34
56	St-Sévère	59	10	69	3	6	8	86
57	St-Thomas-de-Caxton	23	30	53	–	1	1	52
58	Trois-Rivières	37	12	56	4	3	22	62
59	Unorganized – Non organisé	–	–	–	–	–	–	–

TABLEAU 29. Toutes les fermes de recensement — machines, énergie électrique, nombre et grandeur des fermes, 1961, par subdivision — suite

All farms — Toutes fermes	Size of farm — Grandeur de la ferme												
	Farms of — Fermes de acres												
	Under 3 — Moins de 3	3 - 9	10 - 69	70 - 129	130 - 179	180 - 239	240 - 399	400 - 559	560 - 759	760 - 1,119	1,120 - 1,599	1,600 - and over — et plus	N°
nombre													
621	9	9	131	262	115	63	29	3	—	—	—	—	1
17	—	—	5	2	5	3	2	—	—	—	—	—	
82	2	1	18	33	16	8	3	1	—	—	—	—	2
80	2	2	19	34	10	10	3	—	—	—	—	—	3
130	2	5	28	50	23	14	8	—	—	—	—	—	4
161	1	—	24	79	33	14	9	1	—	—	—	—	5
117	—	1	30	51	22	10	2	1	—	—	—	—	6
34	2	—	7	13	6	4	2	—	—	—	—	—	7
													8
1,099	10	17	92	264	253	213	189	46	10	4	1	—	9
52	—	—	3	12	10	16	8	2	—	1	—	—	10
177	—	2	10	35	38	47	40	4	1	—	—	—	11
101	1	—	11	19	31	18	17	4	—	—	—	—	12
43	1	—	8	15	8	6	4	1	—	—	—	—	13
66	—	2	6	19	18	8	6	5	2	—	—	—	14
128	1	2	13	36	29	18	25	3	—	1	—	—	15
95	4	3	15	23	27	13	6	4	—	—	—	—	16
102	—	2	6	39	23	16	12	2	1	1	—	—	17
37	—	1	—	11	8	5	5	6	1	—	—	—	18
84	—	2	5	19	18	23	11	4	1	—	1	—	19
72	1	1	6	11	13	10	20	6	3	1	—	—	20
142	2	2	9	25	30	33	35	5	1	—	—	—	21
1,391	13	25	214	799	213	83	37	4	2	—	1	—	22
16	—	—	1	10	2	2	1	—	—	—	—	—	23
162	1	1	24	95	31	6	3	1	—	—	—	—	24
57	—	—	14	31	6	4	1	1	—	—	—	—	25
133	—	1	19	91	12	8	1	1	—	—	—	—	26
105	—	—	8	64	24	5	3	—	1	—	—	—	27
88	—	2	3	35	25	12	10	1	—	—	—	—	28
193	3	4	37	121	23	5	—	—	—	—	—	—	29
167	1	—	21	102	26	11	5	—	—	—	1	—	30
79	2	2	16	40	8	6	4	—	1	—	—	—	31
137	1	9	20	73	22	10	2	—	—	—	—	—	32
121	1	5	11	78	16	8	2	—	—	—	—	—	33
133	4	1	40	59	18	6	5	—	—	—	—	—	34
663	4	6	80	285	152	67	56	11	2	—	—	—	35
108	—	—	11	45	29	14	7	1	1	—	—	—	36
78	—	1	13	30	19	6	7	2	—	—	—	—	37
139	1	1	23	49	28	17	17	3	—	—	—	—	38
101	—	1	7	43	27	13	7	3	—	—	—	—	39
56	—	1	9	30	11	3	1	1	—	—	—	—	40
75	—	1	7	39	16	2	9	—	1	—	—	—	41
49	2	—	5	21	10	6	5	—	—	—	—	—	42
57	1	1	5	28	12	6	3	1	—	—	—	—	43
1,115	19	17	246	464	194	113	50	8	4	—	—	—	44
73	—	—	20	33	13	6	1	—	—	—	—	—	45
66	2	—	17	26	12	3	4	1	1	—	—	—	46
208	2	7	45	100	34	16	4	—	—	—	—	—	47
153	2	—	45	69	24	10	3	—	—	—	—	—	48
121	—	1	24	43	22	18	11	2	—	—	—	—	49
28	1	1	3	14	5	3	1	—	—	—	—	—	50
97	2	2	12	47	12	15	7	—	—	—	—	—	51
63	4	—	11	17	17	9	4	1	—	—	—	—	52
31	—	1	—	13	10	5	2	—	—	—	—	—	53
37	2	—	7	3	4	7	9	3	2	—	—	—	54
35	—	1	10	8	7	7	1	1	—	—	—	—	55
89	2	2	20	48	16	1	—	—	—	—	—	—	56
52	—	1	9	18	10	11	2	—	1	—	—	—	57
62	2	1	23	25	8	2	1	—	—	—	—	—	58
—	—	—	—	—	—	—	—	—	—	—	—	—	59

TABLE 29. All census farms — machinery, electric power, number and size of farms, 1961, by subdivision — Continued

No.	Subdivision	Farm machinery — Machines agricoles						All farms reporting electric power — Toutes fermes pourvues d'énergie électrique
		Automobiles	Motor trucks — Camions automobiles	Tractors — Tracteurs	Grain combines — Moissonneuses-batteuses	Threshing machines — Batteuses	Hay balers — Presses ramasseuses à foin	
		number						
	QUÉBEC — Con. — suite:							
1	**Témiscamingue**	**734**	**651**	**1,191**	**36**	**211**	**294**	**1,691**
2	Duhamel-O. — W.	40	33	66	2	18	23	75
3	Évain	29	25	40	1	4	6	67
4	Fugèreville	29	35	62	4	16	16	76
5	Guérin	19	14	46	—	6	12	51
6	Latulipe & Gaboury	18	23	40	1	3	9	56
7	Moffet	20	27	40	—	11	5	62
8	Nédelec	50	31	75	2	11	17	93
9	Notre-Dame-de-Lourdes-de-Lorrainville	69	31	73	2	18	19	106
10	Notre-Dame-du-Nord	37	31	71	6	12	20	71
11	St-Bruno-de-Guigues	53	62	90	2	15	24	132
12	St-Édouard-de-Fabre	49	38	78	—	26	26	97
13	St-Eugène-de-Guigues	36	36	80	1	26	36	81
14	St-Isidore	35	41	55	2	15	23	79
15	St-Placide-de-Béarn	39	16	49	—	5	21	63
16	*Unorganized — Non organisé*	*210*	*208*	*324*	*13*	*25*	*37*	*578*
17	Baby (partie — part), Villars, Beauneville, Brodeur (partie — part), Delbreuil, Devlin, Blondeau & Guillet	15	23	43	6	3	2	73
18	Gendreau, Campeau, Boisclerc, Edwards, Eddy & Aberford (partie — part)	—	—	—	—	—	—	—
19	Beauchastel (partie — part), Dasserat, Dufay & Pontleroy	11	12	14	—	—	—	30
20	Montbeillard	50	56	72	2	4	13	160
21	Désandrouins, Remigny & Montreuil	43	35	82	—	5	9	110
22	Rouyn & Joannès	57	50	58	3	5	7	107
23	Bellecombe	34	32	53	2	7	5	98
24	Other parts — Autres parties	—	—	2	—	1	1	—
25	Indian Reserves — Réserves indiennes	1	—	2	—	—	—	4
26	**Témiscouata**	**1,464**	**632**	**2,368**	**85**	**1,440**	**304**	**3,373**
27	**Rivière-du-Loup**	**908**	**220**	**1,529**	**60**	**945**	**238**	**1,663**
28	Notre-Dame-des-Neiges-des-Trois-Pistoles	94	17	148	7	65	31	151
29	Notre-Dame-des-Sept-Douleurs	5	10	6	—	22	—	25
30	Notre-Dame-du-Portage	35	4	30	—	27	6	54
31	Raudot	22	8	38	2	16	1	65
32	St-Antonin	56	11	69	1	69	13	104
33	St-Arsène	73	6	124	3	52	35	111
34	St-Clément	54	16	99	—	75	8	105
35	St-Cyprien	29	19	88	—	76	5	94
36	St-Éloi	34	5	72	1	59	17	77
37	St-Épiphane	58	17	72	2	70	14	122
38	St-François-Xavier-de-Viger	19	8	29	2	22	—	49
39	Ste-Françoise	35	10	53	7	33	2	81
40	St-Georges-de-Cacouna	54	9	93	4	25	16	91
41	St-Hubert	49	27	94	7	92	4	130
42	St-Jean-Baptiste-de-l'Isle-Verte	88	23	167	3	72	30	168
43	St-Jean-de-Dieu	85	12	147	8	18	14	186
44	St-Modeste	31	3	58	4	26	15	62
45	St-Patrice-de-la-Rivière-du-Loup	53	12	94	1	51	26	97
46	St-Paul-de-la-Croix	34	3	48	8	75	1	91
47	Unorganized — Non organisé	—	—	—	—	—	—	—

TABLEAU 29. Toutes les fermes de recensement — machines, énergie électrique, nombre et grandeur des fermes, 1961, par subdivision — suite

All farms — Toutes fermes	Size of farm — Grandeur de la ferme												
	Farms of — Fermes de acres												
	Under 3 — Moins de 3	3-9	10-69	70-129	130-179	180-239	240-399	400-559	560-759	760-1,119	1,120-1,599	1,600 and over — et plus	N°
	nombre												
1,790	1	5	39	778	202	433	252	69	8	2	1	—	1
79	—	—	1	20	11	14	18	11	4	—	—	—	2
67	—	—	3	51	3	6	3	1	—	—	—	—	3
77	—	—	—	32	5	23	13	3	—	1	—	—	4
53	—	—	1	8	8	13	12	10	—	1	—	—	5
56	—	—	—	11	6	20	15	3	1	—	—	—	6
62	—	—	4	29	8	13	7	1	—	—	—	—	7
93	—	—	1	31	9	26	21	5	—	—	—	—	8
113	—	—	1	48	27	21	12	4	—	—	—	—	9
72	—	—	1	29	13	13	12	4	—	—	—	—	10
139	1	—	—	75	14	30	14	4	—	—	1	—	11
100	—	—	1	19	7	31	28	13	1	—	—	—	12
83	—	—	—	20	7	26	26	4	—	—	—	—	13
79	—	—	3	14	11	31	14	4	2	—	—	—	14
65	—	—	2	10	9	25	19	—	—	—	—	—	15
646	—	*5*	*21*	*379*	*63*	*141*	*35*	2	—	—	—	—	16
78	—	—	—	42	9	22	5	—	—	—	—	—	17
—	—	—	—	—	—	—	—	—	—	—	—	—	18
31	—	—	3	20	3	4	1	—	—	—	—	—	19
177	—	—	2	116	22	30	7	—	—	—	—	—	20
113	—	—	1	46	11	36	18	1	—	—	—	—	21
123	—	4	15	85	8	10	1	—	—	—	—	—	22
122	—	1	—	70	10	37	3	1	—	—	—	—	23
2	—	—	—	—	—	2	—	—	—	—	—	—	24
6	—	—	—	2	1	—	3	—	—	—	—	—	25
3,422	**5**	**9**	**149**	**1,179**	**741**	**769**	**480**	**73**	**12**	**4**	**1**	—	26
1,879	**4**	**6**	**77**	**525**	**513**	**419**	**286**	**41**	**6**	**1**	**1**	—	27
151	2	—	5	45	42	37	18	2	—	—	—	—	28
25	—	—	8	14	2	—	1	—	—	—	—	—	29
54	—	—	10	27	11	2	3	1	—	—	—	—	30
65	—	—	—	19	6	20	14	5	1	—	—	—	31
104	—	—	7	31	34	20	11	1	—	—	—	—	32
111	—	—	1	26	48	27	9	—	—	—	—	—	33
105	—	1	1	13	36	36	17	1	—	—	—	—	34
94	—	—	3	20	22	29	17	3	—	—	—	—	35
78	—	—	4	14	23	22	13	1	—	1	—	—	36
124	—	—	8	43	28	25	18	2	—	—	—	—	37
53	—	1	—	19	14	7	9	3	—	—	—	—	38
81	—	1	1	24	32	14	5	3	1	—	—	—	39
91	1	—	6	39	21	12	12	—	—	—	—	—	40
131	—	1	1	29	17	39	36	6	2	—	—	—	41
169	1	1	6	46	67	29	17	1	1	—	—	—	42
190	—	—	6	51	44	44	37	8	—	—	—	—	43
63	—	—	1	15	15	17	13	1	—	—	1	—	44
97	—	1	7	33	27	18	8	2	1	—	—	—	45
93	—	—	2	17	24	21	28	1	—	—	—	—	46
—	—	—	—	—	—	—	—	—	—	—	—	—	47

TABLE 29. All census farms — machinery, electric power, number and size of farms, 1961, by subdivision — Continued

No.	Subdivision	Farm machinery — Machines agricoles						All farms reporting electric power — Toutes fermes pourvues d'énergie électrique
		Automobiles	Motor trucks — Camions automobiles	Tractors — Tracteurs	Grain combines — Moissonneuses-batteuses	Threshing machines — Batteuses	Hay balers — Presses ramasseuses à foin	
		number						
	QUÉBEC — Con. — suite:							
	Témiscouata — Con. — fin:							
1	**Témiscouata**	**556**	**412**	**839**	**25**	**501**	**66**	**1,510**
2	Auclair	25	21	38	—	15	2	84
3	Notre-Dame-du-Lac	33	54	83	1	69	7	121
4	St-Benoît-Abbé	42	35	42	2	33	1	106
5	St-David-d'Estcourt	29	30	58	1	35	7	81
6	St-Dominique-du-Lac	34	20	43	—	32	1	97
7	St-Elzéar	30	20	30	1	18	—	109
8	St-Eusèbe	65	25	64	3	42	4	132
9	St-Honoré	40	24	43	1	41	2	82
10	St-Joseph-de-la-Rivière-Bleue	22	25	53	3	23	6	89
11	St-Louis-du-Ha! Ha!	71	12	73	1	55	9	115
12	St-Marc-du-Lac-Long	13	23	24	—	10	7	44
13	St-Mathias-de-Cabano	27	15	31	—	9	6	60
14	St-Michel-du-Squatec (partie — part)	31	28	81	1	36	6	105
15	St-Pierre-d'Estcourt	6	4	13	1	3	1	21
16	Ste-Rose-du-Dégelé	30	30	64	4	32	2	87
17	*Unorganized — Non organisé*	*58*	*46*	*99*	*6*	*48*	*5*	*177*
18	Auclair (partie — part)	8	12	35	1	17	2	59
19	Robinson (partie — part)	23	19	40	—	5	1	57
20	Other parts — Autres parties	27	15	24	5	26	2	61
21	**Terrebonne**	**546**	**558**	**787**	**32**	**135**	**106**	**938**
22	Brébeuf	20	21	19	—	5	2	34
23	Doncaster	8	12	3	—	4	—	15
24	Ivry-sur-le-Lac	4	4	—	—	3	—	8
25	Lac-Supérieur	2	6	3	—	2	—	6
26	Lantier	13	10	—	—	2	—	19
27	Lesage	17	15	22	—	10	3	25
28	Mont-Tremblant (partie — part)	1	1	1	—	—	—	4
29	Piedmont	3	3	5	1	1	1	4
30	Ste-Adèle	7	6	1	3	2	—	7
31	Ste-Agathe	1	10	6	—	1	—	20
32	Ste-Anne-des-Lacs	3	3	—	—	1	—	4
33	Ste-Anne-des-Plaines	114	66	169	8	23	23	175
34	St-Antoine-des-Laurentides	28	46	52	2	1	5	70
35	St-Faustin	9	10	9	—	11	1	21
36	St-Hippolyte	4	9	3	—	1	—	12
37	St-Janvier-de-Blainville	5	7	9	—	1	2	7
38	St-Janvier-de-Lacroix	70	69	117	—	18	15	112
39	St-Jérôme	29	35	40	3	9	5	41
40	St-Joseph-de-Mont-Rolland	2	2	2	—	—	—	2
41	St-Jovite	25	27	25	2	3	3	48
42	St-Louis-de-Terrebonne	49	52	93	1	9	15	80
43	Ste-Marguerite-du-Lac-Masson	2	2	—	—	—	—	3
44	St-Sauveur	4	6	2	—	2	—	9
45	Ste-Sophie	41	48	65	4	9	9	98
46	Ste-Thérèse-de-Blainville	30	44	54	1	—	2	42
47	Ste-Thérèse-O. — W.	52	35	86	7	15	20	62
48	Val-Morin	3	9	1	—	2	—	10
49	Indian Reserves — Réserves indiennes	—	—	—	—	—	—	—

TABLEAU 29. Toutes les fermes de recensement – machines, énergie électrique, nombre et grandeur des fermes, 1961, par subdivision – suite

All farms — Toutes fermes	Size of farm – Grandeur de la ferme: Farms of – Fermes de acres: Under 3 — Moins de 3	3-9	10-69	70-129	130-179	180-239	240-399	400-559	560-759	760-1,119	1,120-1,599	1,600 and over — et plus	N°
						nombre							
1,543	1	3	72	654	228	350	194	32	6	3	–	–	1
86	–	–	4	33	8	22	15	4	–	–	–	–	2
122	–	1	6	35	37	28	14	1	–	–	–	–	3
109	–	–	–	54	13	34	5	2	1	–	–	–	4
82	–	–	3	36	9	19	14	–	1	–	–	–	5
97	–	–	4	57	17	15	3	–	–	1	–	–	6
116	–	–	18	54	9	23	9	3	–	–	–	–	7
137	–	–	2	62	12	30	27	3	1	–	–	–	8
84	–	–	4	27	11	25	16	1	–	–	–	–	9
90	–	1	–	41	9	18	16	3	–	2	–	–	10
115	–	–	5	39	42	18	9	2	–	–	–	–	11
47	–	–	1	14	5	14	11	2	–	–	–	–	12
63	–	–	13	29	16	2	2	1	–	–	–	–	13
108	1	–	1	38	14	41	10	2	1	–	–	–	14
22	–	–	1	16	1	3	1	–	–	–	–	–	15
87	–	1	7	36	12	15	13	2	1	–	–	–	16
178	–	–	*3*	*83*	*13*	*43*	*29*	*6*	*1*	–	–	–	17
59	–	–	2	28	4	16	9	–	–	–	–	–	18
57	–	–	–	17	5	20	11	4	–	–	–	–	19
62	–	–	1	38	4	7	9	2	1	–	–	–	20
957	18	35	254	367	114	79	69	11	5	3	1	1	21
34	–	–	2	10	4	7	8	3	–	–	–	–	22
15	–	–	2	3	3	4	3	–	–	–	–	–	23
8	–	–	2	2	2	1	1	–	–	–	–	–	24
6	–	–	–	–	–	1	4	1	–	–	–	–	25
19	1	–	1	8	2	5	2	–	–	–	–	–	26
28	–	1	4	12	5	3	2	–	–	–	1	–	27
4	–	–	–	1	–	–	3	–	–	–	–	–	28
4	–	–	1	2	–	1	–	–	–	–	–	–	29
7	–	–	4	2	–	–	–	–	–	1	–	–	30
20	–	1	5	7	4	–	3	–	–	–	–	–	31
4	–	1	2	–	–	1	–	–	–	–	–	–	32
177	8	6	25	87	33	12	6	–	–	–	–	–	33
71	3	3	41	21	1	2	–	–	–	–	–	–	34
21	–	–	3	4	2	4	7	–	1	–	–	–	35
13	–	–	3	4	–	2	2	1	1	–	–	–	36
8	–	1	6	1	–	–	–	–	–	–	–	–	37
112	–	3	40	64	3	1	1	–	–	–	–	–	38
48	–	–	14	18	10	4	2	–	–	–	–	–	39
2	–	–	–	1	–	–	–	–	–	–	–	1	40
48	1	–	1	15	7	10	11	2	–	1	–	–	41
80	–	2	21	32	14	5	5	–	–	1	–	–	42
5	–	–	1	1	1	–	1	1	–	–	–	–	43
9	–	1	2	5	–	–	1	–	–	–	–	–	44
99	1	2	36	32	13	10	4	1	–	–	–	–	45
43	2	7	25	5	1	–	1	2	–	–	–	–	46
62	2	6	11	26	9	5	2	–	1	–	–	–	47
10	–	1	2	4	–	1	–	–	2	–	–	–	48
–	–	–	–	–	–	–	–	–	–	–	–	–	49

TABLE 29. All census farms — machinery, electric power, number and size of farms, 1961, by subdivision — Concluded

No.	Subdivision	Farm machinery — Machines agricoles						All farms reporting electric power — Toutes fermes pourvues d'énergie électrique
		Automobiles	Motor trucks — Camions automobiles	Tractors — Tracteurs	Grain combines — Moissonneuses-batteuses	Threshing machines — Batteuses	Hay balers — Presses ramasseuses à foin	
		number						
	QUEBEC — Con. — fin:							
1	**Vaudreuil**	**526**	**130**	**729**	**98**	**119**	**168**	**699**
2	Notre-Dame-de-l'Île-Perrot	31	13	36	9	6	9	30
3	Ste-Justine-de-Newton	94	18	116	21	11	21	126
4	St-Lazare	73	14	73	1	6	5	112
5	Ste-Madeleine-de-Rigaud	93	33	143	10	28	35	137
6	Ste-Marthe	115	23	171	25	29	43	144
7	St-Michel-de-Vaudreuil	85	19	136	25	24	49	96
8	Terrasse-Vaudreuil	—	—	—	—	—	—	—
9	Très-Saint-Rédempteur	35	10	54	7	15	6	54
10	**Verchères**	**635**	**258**	**1,064**	**71**	**111**	**245**	**894**
11	Contrecoeur	59	16	77	4	6	25	77
12	St-Amable	57	54	84	—	1	2	105
13	Ste-Anne-de-Varennes	91	31	184	23	13	56	126
14	St-Antoine-de-Padoue	11	2	12	—	—	4	11
15	St-Antoine-sur-Richelieu	88	25	129	6	11	24	116
16	St-François-Xavier-de-Verchères	99	36	151	11	21	43	119
17	Ste-Julie	42	27	90	8	14	20	66
18	St-Marc	62	17	113	3	15	22	98
19	St-Mathieu-de-Beloeil	86	32	159	15	25	37	116
20	Ste-Théodosie-Calixa-Lavallée	40	18	65	1	5	12	60
21	**Wolfe**	**827**	**283**	**550**	**13**	**78**	**103**	**1,296**
22	Disraëli	44	15	19	1	11	5	76
23	Dudswell	111	49	89	2	14	13	160
24	Fontainebleau	15	7	13	2	5	5	26
25	Garthby	37	27	20	—	2	2	65
26	Ham-N.	70	20	62	—	10	4	104
27	Massabielle	24	3	17	—	—	—	40
28	St-Adrien	54	11	28	1	3	5	70
29	St-Camille	58	17	46	1	3	7	82
30	St-Fortunat	49	18	33	—	4	3	85
31	St-Jacques-le-Majeur-de-Wolfestown	34	9	10	—	1	—	46
32	St-Joseph-de-Ham-Sud	31	8	16	—	1	2	47
33	St-Julien	51	18	14	—	8	1	81
34	Sts-Martyrs-Canadiens	14	—	4	—	1	1	31
35	Ste-Praxède (partie — part)	6	2	5	—	1	—	11
36	Stratford	34	11	18	—	2	7	58
37	Weedon	68	47	69	2	5	20	140
38	Wotton	127	21	98	4	7	28	174
39	**Yamaska**	**946**	**309**	**1,277**	**23**	**117**	**242**	**1,498**
40	La Visitation-de-la-B.-V.-Marie	51	4	58	1	6	10	60
41	Notre-Dame-de-Pierreville	28	35	57	1	3	5	67
42	St-Antoine-de-la-Baie-du-Febvre	81	10	123	7	17	48	100
43	St-Bonaventure	67	35	80	1	4	15	122
44	St-David	113	20	130	2	25	16	167
45	St-Elphège	30	12	62	1	3	15	63
46	St-François-du-Lac	45	17	62	—	5	9	107
47	St-Gérard-Majella	61	10	62	2	2	8	75
48	St-Guillaume	121	34	166	3	6	29	182
49	St-Joachim-de-Courval	30	21	52	1	4	11	55
50	St-Joseph-de-la-Baie-du-Febvre	33	9	43	—	4	9	45
51	St-Michel-d'Yamaska	82	33	91	1	12	23	121
52	St-Pie-de-Guire	62	21	68	—	8	13	102
53	St-Thomas-de-Pierreville[1]	43	33	90	1	6	11	106
54	St-Zéphirin-de-Courval	99	15	133	2	12	20	126
55	Indian Reserves[2] — Réserves indiennes[2]	—	—	—	—	—	—	—

[1] Includes data for 1 farm on Indian Reserves.
[2] See footnote 1.

TABLEAU 29. Toutes les fermes de recensement — machines, énergie électrique, nombre et grandeur des fermes, 1961, par subdivision — fin

All farms — Toutes fermes	Size of farm — Grandeur de la ferme												
	Farms of — Fermes de acres												
	Under 3 — Moins de 3	3-9	10-69	70-129	130-179	180-239	240-399	400-559	560-759	760-1,119	1,120-1,599	1,600 and over — et plus	N°
	nombre												
704	6	20	157	272	151	59	31	5	1	—	2	—	1
30	2	—	5	16	3	2	2	—	—	—	—	—	2
127	1	1	25	32	43	14	11	—	—	—	—	—	3
112	—	13	60	28	7	1	2	—	—	—	1	—	4
138	—	1	20	67	32	12	5	1	—	—	—	—	5
146	—	3	21	78	31	7	3	1	1	—	1	—	6
97	2	2	11	31	23	18	8	2	—	—	—	—	7
—	—	—	—	—	—	—	—	—	—	—	—	—	8
54	1	—	15	20	12	5	—	1	—	—	—	—	9
901	4	18	154	404	177	88	53	1	—	1	1	—	10
77	—	2	15	47	8	1	4	—	—	—	—	—	11
105	1	9	82	13	—	—	—	—	—	—	—	—	12
126	1	1	9	42	39	21	12	—	—	—	1	—	13
11	—	1	—	5	2	2	1	—	—	—	—	—	14
116	—	1	8	67	20	15	5	—	—	—	—	—	15
124	—	—	11	65	31	9	8	—	—	—	—	—	16
67	1	1	6	26	13	9	9	1	—	1	—	—	17
98	—	2	7	44	26	12	7	—	—	—	—	—	18
116	1	1	10	57	29	13	5	—	—	—	—	—	19
61	—	—	6	38	9	6	2	—	—	—	—	—	20
1,314	4	2	67	323	290	299	258	52	14	2	1	2	21
77	—	—	5	27	13	19	10	—	2	1	—	—	22
165	1	—	16	30	35	33	31	15	3	—	1	—	23
27	—	—	4	5	6	5	6	1	—	—	—	—	24
66	—	—	5	30	12	8	10	1	—	—	—	—	25
104	—	—	1	17	25	29	22	7	3	—	—	—	26
40	—	—	1	9	14	10	6	—	—	—	—	—	27
70	1	—	2	9	14	18	19	5	2	—	—	—	28
83	—	—	4	17	17	17	23	4	1	—	—	—	29
85	—	2	3	25	16	21	17	1	—	—	—	—	30
46	1	—	—	4	5	21	13	2	—	—	—	—	31
48	—	—	—	7	9	12	15	4	—	1	—	—	32
83	—	—	—	16	22	16	29	—	—	—	—	—	33
35	—	—	3	11	2	9	7	2	—	—	—	1	34
11	—	—	—	3	1	5	1	1	—	—	—	—	35
58	—	—	3	17	18	6	12	1	—	—	—	1	36
141	1	—	11	49	32	26	19	2	1	—	—	—	37
175	—	—	9	47	49	44	18	6	2	—	—	—	38
1,540	6	15	226	681	374	157	75	5	1	—	—	—	39
60	—	—	3	22	20	10	5	—	—	—	—	—	40
68	2	1	41	19	3	2	—	—	—	—	—	—	41
102	—	2	3	29	49	11	8	—	—	—	—	—	42
129	1	1	14	52	29	24	5	2	1	—	—	—	43
169	—	—	21	99	24	15	10	—	—	—	—	—	44
63	—	2	2	21	23	8	7	—	—	—	—	—	45
107	—	1	20	56	21	7	2	—	—	—	—	—	46
76	—	—	9	52	10	2	3	—	—	—	—	—	47
201	—	—	40	82	48	22	9	—	—	—	—	—	48
55	—	—	2	22	13	12	5	1	—	—	—	—	49
45	—	1	1	26	13	3	1	—	—	—	—	—	50
127	1	3	20	53	27	14	9	—	—	—	—	—	51
105	—	—	27	46	24	5	3	—	—	—	—	—	52
106	2	3	14	52	24	7	3	1	—	—	—	—	53
127	—	1	9	50	46	15	5	1	—	—	—	—	54
—	—	—	—	—	—	—	—	—	—	—	—	—	55

[1] Comprend les données relatives à 1 ferme dans les réserves indiennes.
[2] Voir renvoi 1.

TABLE 30. All census farms — livestock and certain field crops, 1961, by subdivision

(Note: Data for commercial farms by subdivision are also available.)

No.	Subdivision	Livestock — Bétail						
		Cattle — Bovins		Pigs — Porcs	Sheep — Moutons	Horses and ponies — Chevaux et poneys	Hens and chickens — Poules et poulets	
		Total	Milk cows[1] — Vaches laitières[1]				Total	Hens and pullets[2] — Poules et poulettes[2]
		number — nombre						
1	**QUÉBEC**	**1,915,230**	**1,006,744**	**912,125**	**194,665**	**97,430**	**12,935,030**	**3,195,328**
2	**Abitibi**	**49,925**	**22,819**	**7,247**	**3,494**	**1,768**	**88,546**	**48,072**
3	Amos-E.	1,538	815	260	59	54	4,356	1,137
4	Amos-O. — W.	706	310	147	69	32	946	456
5	Authier	983	460	72	15	37	830	757
6	Belcourt	262	110	28	2	5	859	557
7	Clermont	676	295	77	86	35	1,269	789
8	Clerval	1,946	902	295	149	43	2,059	1,450
9	Colombourg	1,466	686	307	96	58	1,797	1,224
10	Fiedmont & Barraute	1,228	496	175	236	52	3,006	1,908
11	Lac-Lemoine	30	15	2	65	1	33	32
12	La Motte	1,032	398	166	131	27	2,074	807
13	Landrienne	925	431	245	—	12	640	539
14	La Reine	1,707	694	170	104	32	1,276	836
15	La Sarre	1,952	842	232	160	79	2,528	1,674
16	Launay	510	218	39	30	17	1,443	873
17	Normétal	70	20	17	—	1	66	—
18	Palmarolle	3,036	1,641	539	44	62	3,128	1,961
19	Poularies	2,076	971	375	182	79	1,718	1,104
20	Privat	33	14	3	1	3	290	175
21	Roquemaure	2,021	891	275	71	60	2,437	1,542
22	Royal-Roussillon-de-Macamic	2,471	1,187	318	309	42	4,167	1,592
23	St-Félix-de-Dalquier	612	268	132	—	19	817	277
24	Ste-Germaine-Boulé	2,336	1,144	296	115	19	1,678	682
25	Ste-Hélène-de-Mancebourg	893	407	54	22	13	541	450
26	St-Jacques-de-Dupuy	2,065	920	251	71	33	2,437	1,487
27	St-Janvier	869	394	207	28	25	962	571
28	St-Lambert	626	250	31	35	30	682	426
29	St-Laurent	1,073	460	56	31	28	504	335
30	St-Marc-de-Figuery	1,755	899	163	10	64	3,411	1,851
31	St-Mathieu	685	354	232	25	26	1,405	532
32	Senneterre	618	300	16	73	10	4,616	2,908
33	Taschereau	881	402	94	211	45	808	596
34	Trécesson	1,130	493	152	60	65	3,908	1,785
35	Val-St-Gilles	105	39	4	15	13	448	214
36	*Unorganized — Non organisé*	*10,482*	*4,656*	*1,514*	*920*	*587*	*29,132*	*15,232*
37	Hébécourt (partie — part), Montbray, Duparquet (partie — part) & Duprat	344	151	24	58	20	340	178
38	Destor (partie — part), Aiguebelle & Manneville	788	351	68	25	42	918	656
39	Dufresnoy	341	139	81	163	45	1,547	863
40	Clericy	1,325	574	262	169	94	3,905	1,938
41	Villemontel (partie — part), Preissac & La Pause	1,758	779	196	63	99	2,346	1,199
42	Bousquet, Cadillac, Malartic (partie — part), Fournière, Surimau & Montanier	480	279	34	54	13	1,184	634
43	La Motte (partie — part), La Corne (partie — part), Vassan, Senneville & Bourlamaque	2,110	932	455	153	64	10,161	5,161
44	Dubuisson (partie — part)	105	42	7	—	5	636	162
45	Pascalis & Louvicourt	140	55	15	—	4	875	484
46	Chazel (partie — part), Languedoc (partie — part), Guyenne, Berry, Béarn, Miniac, Desboues, Ligneris & Disson	1,548	669	193	113	107	4,059	2,059
47	Duverny (partie — part), La Morandière, Castagnier, Vassal, Coigny & Bernetz	916	399	111	76	53	1,230	871
48	Rochebaucourt	465	209	48	37	31	1,809	945
49	Other parts — Autres parties	162	77	20	9	10	122	102
50	Indian Reserves[4] — Réserves indiennes[4]	—	—	—	—	—	—	—
51	*Abitibi District*	*1,127*	*437*	*303*	*69*	*60*	*2,275*	*1,313*
52	Perron & Rousseau	1,077	415	298	65	58	2,223	1,261
53	Other parts — Autres parties	50	22	5	4	2	52	52
54	**Argenteuil**	**15,698**	**8,515**	**1,400**	**1,041**	**1,478**	**77,390**	**24,081**
55	Arundel	1,122	320	192	154	58	13,658	9,615
56	Chatham	4,452	2,471	195	247	254	5,687	3,710
57	Gore	34	18	5	22	12	494	294
58	Grenville	1,880	978	212	17	676	2,294	1,235
59	Harrington	1,128	574	241	44	76	843	639

[1] Cows and heifers, 2 years and over, milking or to be milked.
[2] 6 months and over.
[3] Includes alfalfa and alfalfa mixtures.
[4] No farms.

TABLEAU 30. Toutes les fermes de recensement – bétail et certaines grandes cultures, 1961, par subdivision

(Nota: Les données relatives aux fermes commerciales par subdivision sont aussi disponibles.)

Certain field crops – Certaines grandes cultures											
Wheat – Blé	Oats – Avoine	Barley – Orge	Rye – Seigle	Flaxseed – Graine de lin	Mixed grains – Céréales mélangées	Total tame hay[3] – Foin cultivé, total[3]	Corn for grain – Maïs à grain	Corn for ensilage – Maïs d'ensilage	Oats for hay – Avoine à foin	Potatoes – Pommes de terre	N°
acres											
10,604	**1,298,550**	**21,158**	**3,995**	**7,441**	**108,863**	**3,312,197**	**6,174**	**54,624**	**117,599**	**80,319**	1
532	**27,584**	**594**	**3**	**6**	**3,295**	**137,344**	**1**	**75**	**6,578**	**1,626**	2
5	1,523	2	–	–	115	5,756	–	–	145	30	3
2	443	40	–	–	22	2,074	–	–	98	30	4
–	293	–	–	–	128	2,149	–	–	172	24	5
–	183	1	–	–	5	616	–	–	45	74	6
3	368	3	–	–	16	1,996	–	–	68	23	7
–	951	–	–	–	418	3,711	–	–	257	58	8
4	911	10	–	–	62	4,238	–	–	222	44	9
4	638	1	–	–	53	3,330	–	8	270	71	10
–	–	–	–	–	–	90	–	–	–	–	11
–	873	1	–	–	71	2,910	–	–	–	10	12
13	604	82	–	–	93	1,854	–	–	50	20	13
47	775	30	–	–	108	3,517	–	3	274	21	14
3	877	4	–	–	159	6,286	–	–	365	59	15
–	183	–	–	–	12	1,437	–	–	109	13	16
–	8	–	–	–	–	318	–	–	15	1	17
5	1,788	27	–	–	433	6,047	–	–	57	84	18
72	1,073	25	–	–	173	5,638	–	20	87	48	19
–	–	–	–	–	–	91	–	–	8	1	20
25	1,085	25	–	–	124	4,740	–	–	179	77	21
12	1,013	42	–	–	311	7,400	–	–	535	62	22
–	355	–	–	–	–	1,880	–	–	72	9	23
64	1,365	26	–	–	157	5,148	–	–	312	52	24
12	542	4	–	–	–	1,980	–	–	41	18	25
5	1,058	13	–	–	237	5,264	–	–	179	31	26
–	524	17	–	–	87	3,542	–	–	104	44	27
1	350	1	–	–	12	1,459	–	–	34	13	28
–	607	20	–	–	14	2,545	–	–	15	22	29
38	1,416	32	–	–	189	4,875	–	1	137	16	30
1	328	3	–	5	22	2,138	–	–	117	14	31
–	289	4	–	–	–	1,884	–	–	147	14	32
10	522	1	–	–	25	3,370	–	–	63	33	33
4	619	17	–	–	30	2,685	–	–	414	38	34
20	40	–	–	–	–	471	–	–	42	9	35
100	*5,324*	*157*	*3*	*1*	*151*	*32,348*	*1*	*43*	*1,694*	*539*	36
3	230	4	–	–	–	840	–	–	55	18	37
10	354	3	–	–	8	2,917	–	–	296	31	38
–	272	45	–	–	–	245	–	8	–	37	39
26	614	34	–	–	–	4,283	–	–	293	70	40
34	1,129	16	–	1	20	4,998	–	35	140	58	41
–	201	4	2	–	46	1,277	1	–	87	10	42
1	952	6	–	–	–	5,379	–	–	342	106	43
–	64	–	–	–	–	128	–	–	1	10	44
–	52	–	–	–	20	365	–	–	–	35	45
3	753	4	–	–	3	6,802	–	–	357	78	46
20	414	31	–	–	50	2,617	–	–	76	44	47
3	247	10	1	–	4	2,135	–	–	34	36	48
–	42	–	–	–	–	362	–	–	13	6	49
–	–	–	–	–	–	–	–	–	–	–	50
82	*656*	*6*	–	–	*68*	*3,557*	–	–	*251*	*24*	51
82	569	6	–	–	68	3,482	–	–	251	24	52
–	87	–	–	–	–	75	–	–	–	–	53
56	**12,050**	**222**	**4**	–	**161**	**25,104**	**79**	**929**	**704**	**151**	54
–	486	15	–	–	17	1,003	3	77	66	10	55
–	3,575	50	–	–	16	7,839	14	108	162	27	56
–	29	–	–	–	–	75	–	–	3	2	57
10	1,751	155	4	–	65	3,887	27	335	48	16	58
–	812	2	–	–	–	1,656	8	38	28	16	59

[1] Vaches et génisses de 2 ans et plus, en lactation ou devant être traites.
[2] 6 mois et plus.
[3] Comprend la luzerne et les mélanges à la luzerne.
[4] Aucune ferme.

TABLE 30. All census farms — livestock and certain field crops, 1961, by subdivision — Continued

No.	Subdivision	Livestock — Bétail						
		Cattle — Bovins		Pigs — Porcs	Sheep — Moutons	Horses and ponies — Chevaux et poneys	Hens and chickens — Poules et poulets	
		Total	Milk cows[1] — Vaches laitières[1]				Total	Hens and pullets[2] — Poules et poulettes[2]
		number — nombre						
	QUÉBEC — Con. — suite:							
	Argenteuil — Con. — fin:							
1	Huberdeau	644	337	326	80	61	1,548	1,149
2	Lac-des-Seize-Îles	8	6	—	—	4	35	35
3	Mille-Isles	218	104	58	47	31	516	396
4	Montcalm	175	52	42	108	14	154	92
5	Morin Heights	100	48	43	36	22	311	216
6	St-Adolphe-d'Howard	7	3	—	—	2	520	520
7	St-André-d'Argenteuil	3,548	2,104	56	164	133	2,718	2,349
8	St-Jérusalem-d'Argenteuil	2,339	1,479	19	82	126	48,497	3,741
9	Wentworth[4]	—	—	—	—	—	—	—
10	Wentworth-N.[5]	43	21	11	40	9	115	90
11	**Arthabaska**	**55,863**	**31,628**	**34,034**	**948**	**2,321**	**398,318**	**81,203**
12	Chênier	4,741	2,502	1,428	131	246	7,507	3,380
13	Chester-E.	2,136	1,191	1,302	132	189	1,944	943
14	Chester-N.	2,163	1,127	901	21	179	2,790	1,058
15	Chester-O. — W.	4,317	2,305	2,459	99	226	26,435	3,866
16	Maddington	573	317	223	22	34	2,572	972
17	St-Albert-de-Warwick	2,181	1,408	2,291	—	86	38,840	13,635
18	Ste-Anne-du-Sault	1,776	934	1,231	40	66	5,703	1,453
19	St-Christophe-d'Arthabaska	3,274	1,832	1,684	70	180	77,732	10,512
20	Ste-Clothilde-de-Horton	2,166	1,228	1,904	50	73	3,348	1,530
21	Ste-Élisabeth-de-Warwick	2,595	1,457	2,109	38	60	30,850	1,746
22	St-Eusèbe-de-Stanfold	5,543	3,126	1,809	52	150	16,993	2,508
23	St-Jacques-de-Horton	1,032	626	657	34	25	2,751	1,221
24	St-Louis-de-Blandford	1,043	624	632	30	61	4,470	1,182
25	St-Norbert-d'Arthabaska	1,884	1,071	1,513	—	65	4,484	1,859
26	St-Rémi-de-Tingwick	2,469	1,448	1,055	80	162	7,357	1,742
27	St-Rosaire	1,791	1,082	418	31	74	3,936	3,409
28	Ste-Séraphine	1,161	705	2,654	—	24	855	550
29	St-Valère	3,572	2,274	3,012	20	93	41,469	2,363
30	Ste-Victoire-d'Arthabaska	3,504	2,027	1,117	—	88	73,379	16,309
31	Tingwick	1,735	913	254	81	100	2,530	1,153
32	Trois-Lacs	85	51	—	—	4	140	140
33	Warwick	6,122	3,380	5,381	17	136	42,233	9,672
34	**Bagot**	**37,893**	**21,755**	**41,566**	**461**	**1,008**	**426,875**	**113,449**
35	St-André-d'Acton	2,788	1,578	1,616	8	46	25,317	4,559
36	Ste-Christine	2,080	1,306	1,130	—	67	14,049	1,942
37	St-Dominique	3,209	1,903	4,689	182	110	38,272	14,528
38	St-Éphrem-d'Upton	3,694	2,140	3,559	20	46	23,120	10,166
39	Ste-Hélène	2,901	1,602	2,706	25	73	17,193	7,547
40	St-Hugues	3,359	1,899	2,914	97	95	30,585	2,242
41	St-Liboire	3,580	2,035	5,524	45	141	29,966	10,569
42	St-Nazaire-d'Acton	3,099	1,696	3,250	14	90	20,011	1,635
43	St-Pie	4,404	2,649	6,571	—	136	123,384	26,036
44	Ste-Rosalie	2,724	1,694	1,103	24	39	15,654	6,658
45	St-Simon	2,876	1,560	4,097	29	66	26,675	1,630
46	St-Théodore-d'Acton	3,179	1,693	4,407	17	99	62,649	25,937
47	**Beauce**	**72,372**	**35,127**	**36,960**	**17,790**	**4,946**	**214,705**	**71,684**
48	Aubert-Gallion	1,882	963	506	575	91	3,932	2,235
49	East Broughton	210	94	14	37	13	189	116
50	L'Enfant Jésus	620	384	400	238	47	2,788	585
51	Notre-Dame-de-la-Providence	642	265	214	315	45	8,762	3,689
52	Sacré-Coeur-de-Jésus	3,710	1,810	1,467	1,210	286	3,969	2,342
53	Sacré-Coeur-de-Marie, partie S. — S. Part (partie — part)	323	124	69	89	23	272	176
54	Saints-Anges	2,094	1,049	1,203	253	113	9,466	1,249
55	St-Alfred	1,264	540	663	371	108	7,386	5,433
56	Ste-Aurélie	555	256	93	259	93	835	447
57	St-Benoît-Labre	2,597	1,394	1,411	369	162	14,987	1,369

[1] Cows and heifers, 2 years and over, milking or to be milked.
[2] 6 months and over.
[3] Includes alfalfa and alfalfa mixtures.
[4] See footnote 5.
[5] Includes data for 1 farm in Wentworth.

TABLEAU 30. Toutes les fermes de recensement — bétail et certaines grandes cultures, 1961, par subdivision — suite

Certain field crops — Certaines grandes cultures											
Wheat — Blé	Oats — Avoine	Barley — Orge	Rye — Seigle	Flaxseed — Graine de lin	Mixed grains — Céréales mélangées	Total tame hay[1] — Foin cultivé, total[2]	Corn for grain — Maïs à grain	Corn for ensilage — Maïs d'ensilage	Oats for hay — Avoine à foin	Potatoes — Pommes de terre	N°
acres											
–	460	–	–	–	–	1,050	–	8	49	39	1
–	–	–	–	–	–	–	–	–	–	–	2
–	13	–	–	–	–	367	–	–	108	4	3
–	31	–	–	–	–	215	–	–	8	1	4
–	48	–	–	–	–	200	–	–	34	4	5
–	–	–	–	–	–	13	–	–	1	–	6
46	2,913	–	–	–	31	4,975	23	185	170	17	7
–	1,932	–	–	–	32	3,755	4	178	21	14	8
–	–	–	–	–	–	–	–	–	–	–	9
–	–	–	–	–	–	69	–	–	6	1	10
78	32,740	198	54	–	1,786	99,385	128	776	4,212	853	11
15	2,646	20	–	–	24	8,046	1	18	183	49	12
–	391	7	–	–	–	4,155	–	–	162	21	13
–	1,097	34	–	–	10	3,617	6	24	32	16	14
–	1,914	–	–	–	45	7,097	1	10	680	12	15
–	505	–	–	–	15	1,324	–	–	55	8	16
–	2,260	–	–	–	14	5,056	–	–	–	8	17
6	1,154	–	–	–	22	2,989	–	1	77	8	18
15	1,680	60	27	–	177	5,410	2	274	504	48	19
–	1,755	–	–	–	3	5,512	–	5	79	35	20
–	1,203	8	–	–	411	4,775	–	60	110	33	21
–	3,389	46	–	–	166	4,475	52	147	197	25	22
–	823	–	–	–	5	2,130	5	35	44	34	23
–	668	–	–	–	23	2,767	–	11	352	18	24
–	1,301	–	–	–	13	3,027	11	2	65	5	25
1	1,326	5	–	–	89	5,151	8	11	80	41	26
22	1,274	8	–	–	42	4,271	5	40	141	22	27
–	556	–	–	–	46	2,237	–	–	390	140	28
1	2,538	–	27	–	167	6,911	3	37	434	79	29
18	2,176	10	–	–	24	6,047	7	18	185	59	30
–	665	–	–	–	203	3,238	1	10	96	32	31
–	40	–	–	–	–	151	–	–	–	2	32
–	3,379	–	–	–	287	10,999	26	73	346	158	33
208	34,678	612	51	1	460	74,558	208	2,230	1,320	479	34
40	2,151	10	–	–	8	6,498	5	49	59	12	35
3	1,010	–	–	–	12	4,180	12	27	297	156	36
9	2,765	85	–	–	60	5,396	1	172	86	31	37
–	3,665	4	12	–	5	7,004	10	170	77	30	38
13	3,334	–	–	–	–	6,573	45	261	8	47	39
13	3,596	188	4	–	88	7,405	36	168	152	32	40
–	3,422	59	–	–	25	6,547	13	158	76	37	41
–	2,691	4	–	–	56	6,732	8	42	184	52	42
83	3,831	154	20	1	44	6,509	30	624	123	35	43
–	2,748	21	14	–	6	4,173	38	277	4	9	44
7	2,975	77	–	–	156	5,978	9	216	31	12	45
40	2,490	10	1	–	–	7,563	1	66	223	26	46
236	32,338	243	10	–	1,133	119,988	15	123	3,445	1,590	47
–	634	2	–	–	19	2,998	–	5	254	48	48
–	87	5	–	–	–	559	–	–	–	2	49
–	246	–	–	–	–	1,003	–	–	63	6	50
–	189	–	–	–	–	995	–	–	9	13	51
–	1,627	3	–	–	25	6,504	–	13	238	75	52
–	157	–	–	–	–	492	–	–	4	7	53
–	969	2	–	–	32	2,950	–	–	4	22	54
3	700	–	–	–	16	3,286	–	–	3	10	55
–	214	1	–	–	–	1,120	–	10	68	33	56
7	1,556	34	–	–	23	5,245	–	7	29	70	57

[1] Vaches et génisses de 2 ans et plus, en lactation ou devant être traités.
[2] 6 mois et plus.
[3] Comprend la luzerne et les mélanges à la luzerne.
[4] Voir renvoi 5.
[5] Comprend les données relatives à 1 ferme dans Wentworth.

TABLE 30. All census farms — livestock and certain field crops, 1961, by subdivision — Continued

No.	Subdivision	Livestock — Bétail						
		Cattle — Bovins		Pigs — Porcs	Sheep — Moutons	Horses and ponies — Chevaux et poneys	Hens and chickens — Poules et poulets	
		Total	Milk cows[1] — Vaches laitières[1]				Total	Hens and pullets[2] — Poules et poulettes[2]
		number — nombre						
	QUÉBEC — Con. — suite:							
	Beauce — Con. — fin:							
1	Ste-Clotilde	2,021	1,008	749	578	156	2,916	1,703
2	St-Côme-de-Kennebec	3,433	1,355	1,118	667	172	5,221	2,668
3	St-Elzéar-de-Beauce	4,034	1,708	4,657	376	247	26,604	6,361
4	St-Éphrem-de-Beauce	4,789	2,435	2,157	783	292	9,790	3,583
5	St-François-de-Beauce	1,982	993	698	577	187	3,678	1,750
6	St-François-O. — W.	2,130	1,042	786	683	162	4,679	2,223
7	St-Frédéric	3,133	1,544	1,781	817	297	5,327	1,877
8	St-Georges-E.	2,110	856	423	1,015	113	13,048	1,820
9	St-Honoré	4,828	2,309	3,554	1,044	300	3,718	2,085
10	St-Jean-de-la-Lande	1,494	751	493	490	90	1,956	1,166
11	St-Joseph-de-Beauce (partie — part)	2,795	1,719	1,634	648	155	13,902	1,812
12	St-Joseph-des-Érables	1,917	1,152	1,051	551	118	8,508	1,764
13	St-Jules	1,609	833	1,130	693	161	6,694	971
14	Ste-Marie	3,999	2,115	2,831	540	264	13,936	7,125
15	St-Martin	3,654	1,785	1,338	1,087	184	6,750	3,063
16	St-Méthode-de-Frontenac (partie — part)	100	39	84	67	8	95	95
17	St-Philibert-de-Beauce	870	376	246	525	81	2,420	1,447
18	St-Pierre-de-Broughton	1,625	631	593	147	102	1,590	1,373
19	St-René	409	195	101	101	35	1,428	903
20	St-Sévérin	1,080	504	731	150	119	1,377	800
21	St-Simon-les-Mines (partie — part)	939	395	503	383	63	1,060	774
22	St-Théophile-de-la-Beauce	1,844	924	439	236	96	1,696	1,353
23	St-Victor-de-Tring	5,054	2,294	2,598	1,329	345	20,569	4,674
24	St-Zacharie	2,304	1,128	966	527	198	4,680	2,361
25	Shenley	322	157	259	60	20	477	292
26	**Beauharnois**	**15,634**	**8,623**	**1,425**	**61**	**523**	**52,610**	**15,309**
27	Grande-Île	347	192	35	6	18	1,211	602
28	Ste-Cécile	615	313	139	—	22	2,338	915
29	St-Étienne-de-Beauharnois	4,644	2,606	218	23	99	11,334	5,057
30	St-Louis-de-Gonzague	4,078	2,504	167	25	118	20,586	3,863
31	St-Stanislas-de-Kostka	2,428	1,257	383	7	102	7,571	1,046
32	St-Timothée	3,522	1,751	483	—	164	9,570	3,826
33	**Bellechasse**	**35,401**	**19,549**	**37,969**	**1,111**	**2,477**	**249,011**	**83,537**
34	Honfleur	2,473	1,448	5,233	117	141	37,084	9,706
35	La Durantaye	1,266	780	1,256	40	85	6,742	3,857
36	Notre-Dame-Auxiliatrice-de-Buckland	1,388	802	1,139	39	166	1,465	920
37	St-Cajétan-d'Armagh	2,469	1,335	2,546	40	159	2,966	1,507
38	St-Camille-de-Lellis	1,265	670	374	37	142	1,013	786
39	St-Charles-Boromé	3,449	1,827	5,248	62	196	53,572	11,786
40	St-Damien-de-Buckland	1,202	715	866	108	97	3,906	1,442
41	St-Étienne-de-Beaumont	1,385	706	1,106	51	103	10,555	5,316
42	St-François-de-Sales-de-la-Rivière-du-Sud (partie — part)[4]	—	—	—	—	—	—	—
43	Sts-Gervais & Protais	5,097	2,675	7,664	157	238	54,564	8,735
44	St-Lazare	2,242	1,326	4,136	40	172	4,262	2,935
45	St-Magloire-de-Bellechasse	2,533	1,299	1,034	143	197	4,828	3,636
46	St-Michel	2,262	1,318	1,545	4	109	9,599	4,054
47	St-Nérée	1,095	646	1,045	18	141	1,842	856
48	St-Philémon	1,257	590	1,192	61	104	2,427	1,052
49	St-Raphaël	2,149	1,109	2,375	131	234	11,057	5,415
50	Ste-Sabine	999	569	316	41	85	550	399
51	St-Vallier	2,870	1,734	894	22	108	42,579	21,135
52	**Berthier**	**24,243**	**12,171**	**10,640**	**1,292**	**1,096**	**532,720**	**52,319**
53	Lanoraie-d'Autray	696	315	230	13	54	26,346	2,582
54	La-Visitation-de-la-Ste-Vierge-de-l'Isle-du-Pads	983	483	265	67	24	2,693	2,088
55	St-Antoine-de-Lavaltrie	703	377	1,194	29	72	24,762	895
56	St-Barthélémi	4,071	2,161	734	137	75	25,145	4,549
57	St-Charles-de-Mandeville	623	299	225	131	37	17,164	1,659

[1] Cows and heifers, 2 years and over, milking or to be milked.
[2] 6 months and over.
[3] Includes alfalfa and alfalfa mixtures.
[4] No farms.

TABLEAU 30. Toutes les fermes de recensement — bétail et certaines grandes cultures, 1961, par subdivision — suite

Certain field crops — Certaines grandes cultures											
Wheat — Blé	Oats — Avoine	Barley — Orge	Rye — Seigle	Flaxseed — Graine de lin	Mixed grains — Céréales mélangées	Total tame hay[1] — Foin cultivé, total[1]	Corn for grain — Maïs à grain	Corn for ensilage — Maïs d'ensilage	Oats for hay — Avoine à foin	Potatoes — Pommes de terre	N°
acres											
34	888	6	4	—	57	3,684	7	6	107	45	1
39	1,613	8	—	—	12	5,670	1	10	80	100	2
—	1,751	12	—	—	37	5,475	—	4	369	52	3
10	2,203	5	—	—	71	7,326	4	7	299	85	4
—	735	1	—	—	48	3,990	—	—	24	35	5
—	805	—	—	—	9	2,915	—	3	10	37	6
77	1,414	19	—	—	5	4,946	—	42	106	48	7
5	802	—	—	—	42	3,612	—	—	164	79	8
—	2,648	15	—	—	35	8,598	—	5	92	107	9
—	792	25	—	—	—	3,128	1	—	37	60	10
—	823	8	—	—	13	3,534	—	—	50	54	11
—	444	—	—	—	12	1,862	—	—	64	20	12
—	800	1	—	—	—	3,055	—	—	114	35	13
34	2,396	19	6	—	69	6,260	—	—	165	42	14
—	1,524	13	—	—	405	7,019	—	—	124	92	15
—	26	—	—	—	—	112	—	—	—	1	16
1	559	3	—	—	4	1,628	—	1	63	36	17
2	408	5	—	—	81	2,002	—	—	234	40	18
—	134	—	—	—	7	712	—	—	20	6	19
—	470	—	—	—	—	1,997	—	—	103	3	20
—	320	—	—	—	41	993	—	—	69	37	21
—	745	1	—	—	7	3,154	1	—	123	75	22
24	2,252	44	—	—	17	8,285	1	—	48	95	23
—	1,244	11	—	—	46	4,401	—	10	302	116	24
—	163	—	—	—	—	478	—	—	6	4	25
80	**11,740**	**225**	**12**	**38**	**1,525**	**20,024**	**221**	**2,485**	**202**	**102**	**26**
—	146	4	—	—	101	607	—	52	—	8	27
1	597	8	—	—	75	973	5	59	—	6	28
16	3,170	26	—	15	960	6,658	69	609	36	18	29
44	2,677	49	—	23	89	4,610	52	907	52	12	30
4	1,992	57	—	—	97	2,818	60	399	7	19	31
15	3,158	81	12	—	203	4,358	35	459	107	39	32
68	**21,443**	**145**	**—**	**—**	**1,380**	**62,186**	**32**	**141**	**1,317**	**1,382**	**33**
1	1,606	—	—	—	474	4,236	2	—	43	18	34
—	868	20	—	—	21	1,857	3	8	52	66	35
—	953	3	—	—	—	2,682	—	1	20	45	36
—	1,434	—	—	—	165	5,414	—	1	47	54	37
19	433	11	—	—	8	2,293	—	—	82	45	38
21	2,187	—	—	—	214	6,629	8	24	52	312	39
14	754	—	—	—	5	1,962	—	—	55	28	40
—	1,186	13	—	—	—	2,993	8	5	22	155	41
—	—	—	—	—	—	—	—	—	—	—	42
—	3,308	—	—	—	260	7,309	3	19	54	43	43
—	1,601	10	—	—	52	3,658	—	—	11	29	44
—	855	—	—	—	65	4,118	—	—	305	61	45
—	1,518	25	—	—	2	3,752	—	6	54	163	46
—	755	2	—	—	1	2,253	—	1	15	44	47
—	687	1	—	—	—	2,780	—	—	52	80	48
—	1,594	4	—	—	13	3,956	5	23	113	62	49
5	253	1	—	—	74	1,820	—	—	96	28	50
8	1,451	55	—	—	26	4,474	3	53	244	149	51
97	**18,547**	**288**	**877**	**23**	**523**	**37,460**	**67**	**378**	**677**	**1,207**	**52**
10	696	13	827	—	23	1,232	8	2	7	205	53
—	683	8	—	—	97	1,979	2	6	4	5	54
3	761	13	37	—	64	1,017	—	64	4	685	55
—	3,187	78	—	—	96	6,603	11	50	52	22	56
—	354	5	—	—	—	830	16	21	7	25	57

[1] Vaches et génisses de 2 ans et plus, en lactation ou devant être traites.
[2] 6 mois et plus.
[3] Comprend la luzerne et les mélanges à la luzerne.
[4] Aucune ferme.

TABLE 30. All census farms — livestock and certain field crops, 1961, by subdivision — Continued

No.	Subdivision	Livestock — Bétail						
		Cattle — Bovins		Pigs — Porcs	Sheep — Moutons	Horses and ponies — Chevaux et poneys	Hens and chickens — Poules et poulets	
		Total	Milk cows[1] — Vaches laitières[1]				Total	Hens and pullets[2] — Poules et poulettes[2]
		number — nombre						
	QUÉBEC — Con. — suite:							
	Berthier — Con. — fin:							
1	St-Cuthbert	3,761	1,934	1,067	168	162	27,928	5,385
2	St-Damien	1,576	888	1,488	19	114	19,128	1,142
3	St-Edmond-de-Berthier	341	167	130	4	32	13,798	202
4	St-Gabriel-de-Brandon	2,716	1,408	2,660	80	139	176,076	2,650
5	Ste-Geneviève-de-Berthier	2,966	1,470	970	25	100	56,605	4,138
6	St-Ignace-de-Loyola	933	424	112	231	73	7,780	553
7	St-Michel-des-Saints	594	244	91	74	39	704	469
8	St-Norbert	2,772	1,213	1,275	139	113	130,421	24,807
9	St-Viateur	1,061	610	118	35	21	3,384	656
10	St-Zénon	505	178	81	140	41	786	544
11	Unorganized[4] — Non organisé[4]	—	—	—	—	—	—	—
12	**Bonaventure**	**20,739**	**8,211**	**5,084**	**11,077**	**1,640**	**114,754**	**44,472**
13	Bonaventure	1,917	772	833	1,437	128	13,369	4,114
14	Carleton	793	290	178	362	60	1,956	651
15	Carleton-sur-Mer	265	86	73	96	20	1,076	505
16	Escuminac	445	120	76	109	40	22,722	9,525
17	Grande-Cascapédia	356	105	57	262	23	383	203
18	Hope	356	152	65	32	32	2,050	592
19	Hope Town	258	114	43	22	27	1,844	553
20	Mann	341	163	117	30	33	3,445	1,732
21	Maria[5]	1,084	443	291	555	93	4,410	1,780
22	New Carlisle	175	77	44	—	21	1,189	557
23	New Richmond	1,721	569	237	582	134	6,105	1,809
24	Nouvelle	1,701	626	388	888	131	10,475	4,307
25	Paspébiac	135	48	14	19	14	377	223
26	Paspébiac-O. — W.	77	37	18	—	6	330	162
27	Port Daniel, partie E. — E. Part	102	33	34	9	10	342	100
28	Port Daniel, partie O. — W. Part	451	145	75	99	30	1,386	745
29	Ristigouche	588	270	166	240	37	1,473	590
30	Ristigouche, partie S.-E. — S.E. Part	195	83	10	12	14	339	322
31	St-Alexis-de-Matapédia	979	428	396	574	48	799	502
32	St-Alphonse	613	257	127	538	56	4,992	1,496
33	St-Benoît	473	226	94	322	15	298	171
34	St-Charles-de-Caplan	1,814	684	483	940	133	10,118	3,409
35	St-Elzéar	367	158	61	69	37	1,483	599
36	St-Fidèle-de-Ristigouche	439	187	86	36	38	509	387
37	St-François-d'Assise	910	423	163	908	54	1,963	1,027
38	Ste-Germaine-de-l'Anse-aux-Gascons	90	27	29	4	14	498	134
39	St-Godefroy	433	178	57	16	41	3,172	1,037
40	St-Jules	497	218	97	387	46	762	415
41	St-Laurent-de-Matapédia	271	111	93	149	19	1,819	522
42	St-Omer	509	183	117	427	52	1,766	961
43	St-Siméon	1,075	426	239	867	108	8,701	2,950
44	Shigawake	501	189	113	273	34	2,825	1,257
45	*Unorgazized — Non organisé*	*808*	*383*	*210*	*813*	*93*	*1,778*	*1,135*
46	Patapédia & Roncevaux	591	275	154	694	55	1,142	653
47	Other parts — Autres parties	217	108	56	119	38	636	482
48	Indian Reserves[6] — Réserves indiennes[6]	—	—	—	—	—	—	—
49	**Brome**	**23,139**	**13,442**	**7,839**	**768**	**1,280**	**101,398**	**22,636**
50	Austin	822	427	589	61	39	9,552	618
51	Bolton-E.	623	363	133	5	52	877	651
52	Bolton-O. — W.	1,684	922	536	78	119	7,554	2,552
53	Brome	5,495	3,092	2,283	115	350	15,209	8,698
54	Farnham, partie E. — E. Part	5,269	3,246	2,137	129	187	28,476	3,678
55	Potton	3,776	2,247	1,343	35	192	17,049	2,824
56	St-Étienne-de-Bolton	534	322	183	—	51	1,202	704
57	Sutton	4,936	2,823	635	345	290	21,479	2,911

[1] Cows and heifers, 2 years and over, milking or to be milked.
[2] 6 months and over.
[3] Includes alfalfa and alfalfa mixtures.
[4] No farms.
[5] Includes data for 1 farm on Indian Reserves.
[6] See footnote 5.

TABLEAU 30. Toutes les fermes de recensement — bétail et certaines grandes cultures, 1961, par subdivision — suite

Certain field crops — Certaines grandes cultures											
Wheat — Blé	Oats — Avoine	Barley — Orge	Rye — Seigle	Flaxseed — Graine de lin	Mixed grains — Céréales mélangées	Total tame hay[3] — Foin cultivé, total[3]	Corn for grain — Maïs à grain	Corn for ensilage — Maïs d'ensilage	Oats for hay — Avoine à foin	Potatoes — Pommes de terre	N°
acres											
8	3,893	60	—	13	24	6,625	1	24	13	34	1
19	459	12	—	—	3	2,409	1	14	68	31	2
8	148	—	—	—	—	75	3	1	158	14	3
5	1,627	24	—	10	10	1,857	3	60	34	32	4
17	2,582	51	13	—	84	4,761	6	55	62	62	5
12	615	—	—	—	—	1,561	4	2	58	27	6
—	238	15	—	—	—	1,474	1	—	76	17	7
—	1,889	1	—	—	114	3,863	9	71	23	22	8
—	1,022	8	—	—	8	2,215	2	8	44	3	9
15	393	—	—	—	—	959	—	—	67	23	10
—	—	—	—	—	—	—	—	—	—	—	11
566	15,799	350	98	63	2,948	35,227	4	69	2,534	2,094	12
75	1,652	50	45	5	181	3,156	2	6	121	327	13
5	609	11	—	—	52	1,108	—	—	24	101	14
5	250	14	50	—	24	498	—	6	49	31	15
11	301	13	—	—	3	673	—	6	46	107	16
2	297	2	—	16	—	414	—	—	15	10	17
—	425	1	—	—	—	941	—	7	30	46	18
1	473	1	—	—	—	768	—	—	50	33	19
—	265	6	—	—	22	343	—	—	40	102	20
13	988	3	—	4	146	2,093	—	—	32	102	21
2	172	8	—	—	3	403	—	—	26	16	22
108	1,099	21	—	29	349	2,841	—	—	26	104	23
28	1,367	12	1	—	370	2,595	—	3	121	165	24
3	106	—	—	—	2	161	—	11	20	13	25
—	42	—	—	—	—	112	—	—	9	8	26
—	68	1	—	—	—	136	—	—	38	17	27
—	410	11	2	—	4	757	—	—	125	26	28
4	350	5	—	—	59	1,000	—	—	47	26	29
—	67	—	—	—	—	600	—	—	27	6	30
2	277	36	—	—	131	1,598	—	—	278	69	31
33	629	12	—	6	126	1,130	—	6	35	63	32
2	233	—	—	—	23	692	—	—	96	27	33
131	1,500	40	—	3	258	2,795	1	8	114	138	34
—	163	2	—	—	4	683	—	—	83	44	35
1	149	8	—	—	113	679	—	—	107	42	36
6	359	3	—	—	388	1,284	—	—	287	67	37
—	55	—	—	—	—	119	—	16	5	16	38
5	513	—	—	—	—	1,153	—	—	132	36	39
5	333	3	—	—	68	662	—	—	19	24	40
1	171	—	—	—	132	541	—	—	12	12	41
13	473	15	—	—	41	698	—	—	45	61	42
77	1,130	59	—	—	246	2,255	1	—	72	131	43
13	578	5	—	—	3	1,217	—	—	52	36	44
20	*295*	*8*	—	—	*200*	*1,122*	—	—	*351*	*88*	45
10	74	—	—	—	200	544	—	—	252	41	46
10	221	8	—	—	—	578	—	—	99	47	47
—	—	—	—	—	—	—	—	—	—	—	48
191	5,801	98	44	—	182	38,150	66	923	2,557	348	49
8	293	5	—	—	12	1,563	—	25	15	10	50
—	107	—	—	—	—	1,014	—	4	70	16	51
3	368	15	—	—	8	1,850	10	73	248	32	52
51	621	8	5	—	18	7,883	7	122	735	64	53
90	2,239	7	5	—	43	8,805	17	336	411	65	54
5	976	35	12	—	26	7,552	6	99	464	52	55
1	153	—	18	—	—	1,216	—	10	29	20	56
33	1,044	28	4	—	75	8,267	26	254	585	89	57

[1] Vaches et génisses de 2 ans et plus, en lactation ou devant être traites.
[2] 6 mois et plus.
[3] Comprend la luzerne et les mélanges à la luzerne.
[4] Aucune ferme.
[5] Comprend les données relatives à 1 ferme dans les réserves indiennes.
[6] Voir renvoi 5.

TABLE 30. All census farms — livestock and certain field crops, 1961, by subdivision — Continued

No.	Subdivision	Livestock — Bétail						
		Cattle — Bovins		Pigs — Porcs	Sheep — Moutons	Horses and ponies — Chevaux et poneys	Hens and chickens — Poules et poulets	
		Total	Milk cows[1] — Vaches laitières[1]				Total	Hens and pullets[2] — Poules et poulettes[2]
		number — nombre						
	QUÉBEC — Con. — suite:							
1	**Chambly**	**5,043**	**2,969**	**506**	**35**	**228**	**22,889**	**6,686**
2	St-Basile-le-Grand	1,118	510	41	—	118	14,139	2,662
3	Ste-Famille-de-Boucherville	1,581	1,155	215	5	54	1,831	1,231
4	St-Joseph-de-Chambly	1,647	962	127	26	40	5,881	1,955
5	Other parts — Autres parties	697	342	123	4	16	1,038	838
6	**Champlain**	**37,168**	**20,299**	**14,188**	**1,997**	**1,981**	**129,148**	**57,449**
7	Langelier	430	222	55	123	12	2,854	2,740
8	La Visitation-de-Champlain	1,807	1,128	100	41	55	5,471	1,883
9	Notre-Dame-du-Mont-Carmel	620	299	127	22	24	3,782	1,285
10	St-Adelphe	2,073	992	832	93	119	6,562	2,648
11	Ste-Anne-de-la-Pérade	3,414	2,048	437	60	151	7,216	4,114
12	St-François-Xavier-de-Batiscan	1,550	927	595	—	62	4,468	3,260
13	Ste-Geneviève-de-Batiscan	1,993	1,254	435	51	112	8,445	5,985
14	St-Jacques-des-Piles	49	22	2	—	—	15	15
15	St-Jean-des-Piles	429	214	176	170	39	489	358
16	St-Joseph-de-Mékinac	198	58	4	129	50	307	280
17	St-Louis-de-France	370	219	98	7	24	2,590	1,669
18	St-Luc	1,135	696	421	80	80	10,463	1,383
19	Ste-Marthe-du-Cap-de-la-Madeleine	597	379	87	7	43	4,162	755
20	St-Maurice	3,486	2,061	462	37	116	6,212	3,608
21	St-Narcisse	2,827	1,467	2,801	274	139	8,029	4,084
22	St-Prosper	2,110	1,260	448	80	160	2,722	1,614
23	St-Roch-de-Mékinac	70	32	7	35	7	116	116
24	St-Séverin	2,276	1,163	1,516	130	114	28,972	7,470
25	St-Stanislas	3,327	1,546	1,955	302	149	3,489	2,262
26	Ste-Thècle	3,016	1,358	1,195	168	182	7,922	4,115
27	St-Théophile	1,114	697	73	10	32	2,904	889
28	St-Timothée	1,089	655	804	11	72	2,237	1,632
29	St-Tite	2,846	1,430	1,480	129	203	4,855	2,939
30	*Unorganized — Non organisé*	*342*	*172*	*78*	*38*	*36*	*4,866*	*2,345*
31	Carignan & Hackett	13	3	—	1	3	2,535	1,213
32	Other parts — Autres parties	329	169	78	37	33	2,331	1,132
33	Indian Reserves[4] — Réserves indiennes[4]	—	—	—	—	—	—	—
34	**Charlevoix**	**15,625**	**6,862**	**6,548**	**8,698**	**1,091**	**327,583**	**37,777**
35	**Charlevoix-E.**	**6,472**	**2,889**	**3,161**	**4,140**	**445**	**133,153**	**20,622**
36	Notre-Dame-des-Monts	673	285	190	516	36	1,088	592
37	Rivière-Malbaie	2,307	1,024	948	1,394	140	10,565	2,243
38	Ste-Agnès	461	202	179	415	52	894	404
39	St-Aimé-des-Lacs	473	220	145	166	40	760	384
40	St-Étienne-de-la-Malbaie	443	219	325	497	26	56,695	14,694
41	St-Fidèle-de-Mont-Murray	517	244	244	180	57	12,225	728
42	St-Irénée	1,295	586	1,076	712	66	50,017	1,085
43	St-Siméon	303	109	54	260	28	909	492
44	Unorganized[4] — Non organisé[4]	—	—	—	—	—	—	—
45	**Charlevoix-O. — W.**	**9,153**	**3,973**	**3,387**	**4,558**	**646**	**194,430**	**17,155**
46	La Baleine	175	74	114	108	18	779	449
47	Les Éboulements	2,122	965	675	475	161	4,327	2,656
48	Rivière-du-Gouffre	1,293	539	469	1,215	77	10,601	1,377
49	St-Bernard-de-l'Île-aux-Coudres	221	83	196	84	35	1,568	519
50	St-François-Xavier-de-la-Petite-Rivière	200	90	43	10	32	499	302
51	St-Hilarion	1,769	763	1,009	1,062	124	14,723	1,556
52	St-Louis-de-l'Isle-aux-Coudres	213	86	29	139	18	864	268
53	St-Pierre & St-Paul-de-la-Baie-St-Paul	2,290	1,025	435	676	116	128,336	3,748
54	St-Urbain[5]	870	348	417	789	65	32,733	6,280
55	Unorganized[6] — Non organisé[6]	—	—	—	—	—	—	—

[1] Cows and heifers, 2 years and over, milking or to be milked.
[2] 6 months and over.
[3] Includes alfalfa and alfalfa mixtures.
[4] No farms.
[5] Includes data for 1 farm in Unorganized.
[6] See footnote 5.

TABLEAU 30. Toutes les fermes de recensement – bétail et certaines grandes cultures, 1961, par subdivision – suite

Certain field crops – Certaines grandes cultures											
Wheat — Blé	Oats — Avoine	Barley — Orge	Rye — Seigle	Flaxseed — Graine de lin	Mixed grains — Céréales mélangées	Total tame hay[3] — Foin cultivé, total[3]	Corn for grain — Maïs à grain	Corn for ensilage — Maïs d'ensilage	Oats for hay — Avoine à foin	Potatoes — Pommes de terre	N°
acres											
57	9,002	186	–	700	336	18,421	31	129	387	29	1
–	2,160	23	–	177	30	4,091	–	48	123	12	2
16	2,636	68	–	11	114	4,575	30	25	33	6	3
41	3,037	55	–	428	145	7,057	1	24	215	9	4
–	1,169	40	–	84	47	2,698	–	32	16	2	5
68	24,857	306	149	–	1,750	67,462	144	1,004	2,012	1,597	6
–	233	–	–	–	–	728	–	–	–	138	7
3	1,224	56	34	–	50	2,914	8	131	94	71	8
7	664	–	–	–	–	769	9	30	21	475	9
1	1,413	2	–	–	35	3,982	1	21	157	53	10
5	2,169	42	–	–	535	5,989	31	177	113	37	11
–	930	41	7	–	190	2,355	–	142	79	15	12
–	1,504	8	–	–	148	3,658	16	59	59	58	13
–	24	–	–	–	–	57	–	–	–	3	14
–	406	4	–	–	–	652	2	–	31	4	15
–	215	2	–	–	–	731	–	8	13	43	16
–	378	–	108	–	–	637	2	10	75	96	17
3	776	–	–	–	30	2,185	2	26	67	45	18
–	419	2	–	–	15	879	4	25	55	29	19
–	2,188	8	–	–	66	6,950	8	25	105	69	20
10	1,833	43	–	–	155	5,134	19	16	113	61	21
–	1,216	38	–	–	121	3,465	8	50	28	9	22
–	58	1	–	–	–	297	–	–	76	5	23
16	1,501	5	–	–	35	4,389	5	14	120	16	24
–	2,419	19	–	–	28	5,973	1	32	196	31	25
10	1,597	12	–	–	193	5,302	1	65	104	43	26
9	886	19	–	–	46	1,495	23	96	125	74	27
–	747	1	–	–	39	2,281	–	31	77	88	28
4	1,981	3	–	–	64	5,995	4	46	57	19	29
–	*76*	–	–	–	–	*645*	–	–	*247*	*115*	30
–	22	–	–	–	–	121	–	–	17	68	31
–	54	–	–	–	–	524	–	–	230	47	32
–	–	–	–	–	–	–	–	–	–	–	33
107	12,278	343	68	–	714	16,491	3	71	413	1,030	34
15	4,940	106	45	–	307	7,527	–	25	153	282	35
–	1,086	–	33	–	–	1,066	–	–	20	55	36
–	1,315	30	10	–	174	1,743	–	25	22	66	37
–	440	4	–	–	3	732	–	–	17	17	38
–	318	–	1	–	49	919	–	–	28	22	39
–	406	3	–	–	50	668	–	–	8	17	40
4	349	–	1	–	13	697	–	–	34	25	41
11	864	69	–	–	–	1,242	–	–	15	62	42
–	162	–	–	–	18	460	–	–	9	18	43
–	–	–	–	–	–	–	–	–	–	–	44
92	7,338	237	23	–	407	8,964	3	46	260	748	45
–	85	2	1	–	137	358	1	7	–	120	46
54	2,010	150	–	–	87	1,685	–	–	53	109	47
–	871	19	–	–	–	1,040	–	–	27	47	48
–	165	–	–	–	69	201	–	–	5	207	49
–	185	–	–	–	–	265	–	3	4	2	50
1	1,889	3	–	–	11	1,965	–	–	60	112	51
–	165	–	2	–	–	151	–	–	19	50	52
33	1,110	23	5	–	71	2,026	2	36	57	75	53
4	858	40	15	–	32	1,273	–	–	35	26	54
–	–	–	–	–	–	–	–	–	–	–	55

[1] Vaches et génisses de 2 ans et plus, en lactation ou devant être traites.
[2] 6 mois et plus.
[3] Comprend la luzerne et les mélanges à la luzerne.
[4] Aucune ferme.
[5] Comprend les données relatives à 1 ferme dans Non organisé.
[6] Voir renvoi 5.

TABLE 30. All census farms – livestock and certain field crops, 1961, by subdivision – Continued

No.	Subdivision	Livestock – Bétail						
		Cattle – Bovins		Pigs – Porcs	Sheep – Moutons	Horses and ponies – Chevaux et poneys	Hens and chickens – Poules et poulets	
		Total	Milk cows[1] – Vaches laitières[1]				Total	Hens and pullets[2] – Poules et poulettes[2]
		number – nombre						
	QUÉBEC – Con. – suite:							
1	**Châteauguay**	**28,151**	**16,358**	**4,368**	**241**	**806**	**75,753**	**25,378**
2	St-Antoine-Abbé, partie N.-E. – N.E. Part	1,454	765	133	–	34	1,106	516
3	Ste-Clotilde	1,672	823	951	94	74	2,354	1,280
4	St-Jean-Chrysostome	4,463	2,506	1,331	29	148	5,610	3,287
5	St-Malachie-d'Ormstown	5,935	3,286	609	70	197	18,901	4,395
6	Ste-Martine	289	173	64	–	5	1,336	487
7	St-Paul-de-Châteauguay	3,404	2,083	464	10	18	6,169	3,312
8	Ste-Philomène	1,799	1,181	322	–	80	28,827	6,092
9	St-Urbain-Premier	2,825	1,974	399	3	55	5,601	2,859
10	Très-Saint-Sacrement	6,310	3,567	95	35	195	5,849	3,150
11	**Chicoutimi**	**29,884**	**15,888**	**7,415**	**6,343**	**1,127**	**144,687**	**59,884**
12	Bagotville	3,131	1,853	1,209	504	122	13,261	5,986
13	Bégin	797	360	177	436	61	3,199	1,255
14	Bourget	1,127	499	251	668	63	5,445	2,221
15	Chicoutimi	4,584	2,622	1,107	238	122	32,306	14,066
16	Dumas	801	376	258	315	43	1,314	750
17	Grande-Baie	1,877	1,019	381	181	72	8,203	4,313
18	Kénogami	151	79	30	37	9	76	61
19	Labrecque	788	329	255	330	23	2,189	767
20	Larouche	220	102	7	97	17	1,650	968
21	Notre-Dame-de-Laterrière	2,254	1,318	235	72	73	18,186	5,780
22	Otis	307	149	64	131	30	2,024	1,074
23	St-Ambroise	1,740	869	490	525	50	5,821	2,261
24	St-David-de-Falardeau	154	63	27	199	10	1,567	687
25	St-Dominique-de-Jonquière	3,849	2,315	811	455	127	15,613	6,036
26	St-Fulgence	945	409	237	57	49	3,890	1,663
27	St-Honoré	1,250	593	390	403	28	7,758	3,256
28	St-Jean	482	234	127	185	41	1,043	691
29	Ste-Rose-du-Nord	207	73	39	8	15	391	219
30	Shipshaw	692	347	129	165	14	3,177	1,693
31	Taché	1,758	850	737	886	68	7,179	2,013
32	Tremblay	2,436	1,294	399	301	52	8,816	3,537
33	*Unorganized – Non organisé*	*334*	*135*	*55*	*150*	*38*	*1,579*	*587*
34	South of the Saguenay River[4]	334	135	55	150	38	1,579	587
35	North of the Saguenay River[5]	–	–	–	–	–	–	–
36	**Compton**	**47,923**	**21,932**	**21,272**	**2,351**	**2,220**	**120,966**	**51,184**
37	Ascot Corner (partie – part)	890	458	92	–	31	1,719	1,013
38	Auckland	1,564	950	795	13	56	1,862	1,145
39	Bury	3,661	1,064	512	638	268	4,060	2,185
40	Clifton, partie E. – E. Part	2,176	1,042	638	52	112	2,625	1,624
41	Compton	5,437	2,669	5,281	184	165	18,183	8,606
42	Compton Station	5,384	2,749	2,604	71	178	28,840	3,416
43	Ditton	2,453	1,429	1,471	57	118	2,238	1,452
44	Eaton	7,098	2,964	2,435	456	382	23,457	13,336
45	Emberton	897	408	147	–	77	956	444
46	Hampden	343	145	8	70	39	456	283
47	Hereford	940	522	297	139	38	1,086	793
48	Lingwick	1,890	704	401	172	128	1,990	1,340
49	Martinville	1,923	810	1,292	104	74	14,497	4,639
50	Milan (partie – part)	172	72	5	10	16	253	148
51	Newport	3,107	1,275	315	74	138	6,576	4,400
52	Ste-Edwidge-de-Clifton	4,128	1,709	2,237	150	168	3,270	1,623
53	St-Herménégilde (partie – part) (Hereford)	1,565	745	701	23	54	794	613
54	St-Isidore-d'Auckland	1,897	991	828	40	89	2,430	967
55	St-Venant-de-Hereford	759	476	402	19	60	1,023	276
56	Westbury	1,639	750	811	79	49	4,651	2,881

[1] Cows and heifers, 2 years and over, milking or to be milked.
[2] 6 months and over.
[3] Includes alfalfa and alfalfa mixtures.
[4] Includes data for 1 farm in North of the Saguenay River.
[5] See footnote 4.

TABLEAU 30. Toutes les fermes de recensement – bétail et certaines grandes cultures, 1961, par subdivision – suite

Certain field crops – Certaines grandes cultures											
Wheat – Blé	Oats – Avoine	Barley – Orge	Rye – Seigle	Flaxseed – Graine de lin	Mixed grains – Céréales mélangées	Total tame hay[3] – Foin cultivé, total[3]	Corn for grain – Maïs à grain	Corn for ensilage – Maïs d'ensilage	Oats for hay – Avoine à foin	Potatoes – Pommes de terre	N°
acres											
76	22,041	212	20	–	1,355	40,359	153	3,299	755	541	1
7	927	–	–	–	–	1,839	2	158	67	15	2
6	1,454	23	–	–	96	2,571	4	74	117	260	3
–	3,046	23	–	–	–	6,487	–	397	165	23	4
8	3,039	43	8	–	393	7,800	40	590	144	39	5
–	216	1	–	–	79	422	16	41	–	–	6
42	3,953	12	–	–	311	5,355	13	546	–	3	7
1	2,566	69	7	–	201	4,155	7	229	11	139	8
1	3,247	–	–	–	121	3,769	30	640	6	57	9
11	3,593	41	5	–	154	7,961	41	624	245	5	10
75	22,711	424	51	–	968	54,732	11	14	1,409	2,308	11
9	2,254	18	–	–	38	4,927	–	–	103	44	12
–	706	5	–	–	16	1,993	–	–	4	176	13
–	574	–	–	–	–	2,409	–	–	18	27	14
–	3,432	119	–	–	40	8,551	–	10	256	184	15
–	690	–	17	–	96	1,206	–	–	6	52	16
2	1,168	10	–	–	117	3,598	11	–	47	60	17
–	234	–	–	–	–	341	–	4	26	12	18
28	768	8	14	–	52	1,858	–	–	21	120	19
–	109	–	–	–	–	356	–	–	25	8	20
–	1,727	99	–	–	175	4,163	–	–	44	88	21
8	246	–	–	–	17	570	–	–	51	9	22
–	1,666	8	–	–	6	4,129	–	–	139	498	23
–	234	–	–	–	–	435	–	–	9	120	24
2	2,565	6	20	–	51	5,224	–	–	492	131	25
17	796	9	–	–	31	1,868	–	–	35	135	26
5	926	5	–	–	44	2,351	–	–	47	19	27
3	733	6	–	–	10	882	–	–	24	40	28
–	91	–	–	–	–	354	–	–	–	5	29
–	727	90	–	–	24	1,269	–	–	40	289	30
1	1,397	1	–	–	75	4,043	–	–	3	52	31
–	1,467	40	–	–	176	3,691	–	–	2	202	32
–	*201*	–	–	–	–	*514*	–	–	*17*	*37*	33
–	201	–	–	–	–	514	–	–	17	37	34
–	–	–	–	–	–	–	–	–	–	–	35
157	17,215	277	6	1	2,480	61,719	122	827	2,432	1,493	36
10	368	–	–	–	–	512	5	13	33	6	37
–	715	1	–	–	10	672	1	1	92	32	38
9	928	49	–	–	265	4,809	1	33	191	49	39
7	827	–	–	–	18	3,018	7	117	160	22	40
35	2,272	67	–	–	633	6,649	22	208	122	457	41
14	2,674	27	3	1	177	5,520	36	234	307	149	42
–	1,071	–	–	–	36	3,974	–	–	173	12	43
35	2,619	64	–	–	422	8,841	23	147	439	408	44
6	219	5	–	–	–	1,552	–	–	36	24	45
15	92	–	–	–	1	712	–	–	24	9	46
–	209	–	–	–	115	2,006	–	2	84	8	47
17	477	6	–	–	73	2,411	–	11	113	31	48
–	367	–	–	–	75	1,725	–	29	91	151	49
9	–	–	–	–	–	136	–	–	34	2	50
–	1,123	45	–	–	73	4,482	9	6	200	36	51
–	950	5	3	–	461	4,700	12	20	13	30	52
–	484	–	–	–	22	2,097	–	5	88	16	53
–	968	8	–	–	12	3,217	1	–	191	19	54
–	347	–	–	–	5	1,960	–	1	5	9	55
–	505	–	–	–	82	2,726	5	–	36	23	56

[1] Vaches et génisses de 2 ans et plus, en lactation ou devant être traites.
[2] 6 mois et plus.
[3] Comprend la luzerne et les mélanges à la luzerne.
[4] Comprend les données relatives à 1 ferme dans North of the Saguenay River.
[5] Voir renvoi 4.

TABLE 30. All census farms – livestock and certain field crops, 1961, by subdivision – Continued

No.	Subdivision	Livestock – Bétail						
		Cattle – Bovins		Pigs – Porcs	Sheep – Moutons	Horses and ponies – Chevaux et poneys	Hens and chickens – Poules et poulets	
		Total	Milk cows[1] – Vaches laitières[1]				Total	Hens and pullets[2] – Poules et poulettes[2]
		number – nombre						
	QUÉBEC – Con. – suite:							
1	**Deux-Montagnes**	**22,895**	**14,648**	**5,474**	**143**	**1,182**	**117,003**	**52,963**
2	L'Annonciation, partie N. – N. Part	1,476	901	178	2	91	22,413	9,753
3	St-Augustin	2,780	1,750	1,146	–	117	2,202	1,364
4	St-Benoit	3,538	2,387	472	17	103	2,019	1,211
5	St-Canut	1,037	650	409	5	76	17,335	6,015
6	St-Colomban	163	92	25	–	22	592	218
7	St-Eustache	2,311	1,507	1,304	–	228	35,513	22,036
8	St-Hermas	3,627	2,484	91	2	110	9,751	1,671
9	St-Joseph-du-Lac	584	399	41	4	71	2,117	1,463
10	Ste-Marthe-sur-le-Lac	78	46	4	–	10	82	82
11	Ste-Monique	1,414	746	1,260	23	87	16,805	4,690
12	St-Placide	1,765	924	125	66	67	2,613	1,648
13	Ste-Scholastique	4,050	2,714	419	24	194	5,409	2,711
14	Indian Reserves – Réserves indiennes	72	48	2	–	6	152	103
15	**Dorchester**	**48,580**	**26,533**	**56,371**	**7,330**	**3,635**	**517,238**	**134,068**
16	Louis-Joliette	2,478	1,417	3,096	81	163	40,334	13,258
17	St-Anselme	3,784	2,135	5,801	92	174	45,297	12,087
18	St-Benjamin[4]	1,327	663	424	422	132	2,834	983
19	St-Bernard	4,748	2,411	11,285	1,627	341	102,131	19,777
20	Ste-Claire	1,246	722	1,605	69	101	16,625	6,566
21	St-Cyprien	1,113	518	264	138	45	806	676
22	St-Edouard-de-Frampton	3,447	1,876	3,709	476	327	14,365	3,957
23	Ste-Germaine-du-Lac-Etchemin	2,928	1,582	1,602	595	227	9,996	5,025
24	Ste-Hénédine	2,552	1,493	4,662	79	167	49,552	21,006
25	St-Isidore-de-Lauzon	5,438	3,277	7,717	103	309	70,084	14,884
26	St-Joseph-de-Beauce (partie – part)	116	77	105	38	5	260	60
27	Ste-Justine	1,934	986	1,000	176	122	7,395	3,375
28	St-Léon-de-Standon	2,875	1,719	2,602	548	255	6,887	2,434
29	St-Louis-de-Gonzague	387	177	26	76	39	191	185
30	St-Luc	452	236	72	99	68	1,333	670
31	St-Malachie	2,123	1,258	2,334	102	215	34,584	2,616
32	Ste-Marguerite	2,756	1,538	4,025	210	176	76,191	14,613
33	St-Maxime	61	33	4	–	2	12	–
34	St-Nazaire-de-Dorchester	724	429	673	115	87	1,893	274
35	St-Odilon-de-Cranbourne	3,090	1,681	2,782	525	241	4,866	2,294
36	St-Prosper	2,488	1,134	559	1,318	194	6,516	3,842
37	Ste-Rose-de-Watford	1,620	758	1,263	429	180	8,381	3,636
38	St-Simon-les-Mines (partie – part)[5]	–	–	–	–	–	–	–
39	Taschereau-Fortier	893	413	761	12	65	16,705	1,850
40	**Drummond**	**41,927**	**22,953**	**18,707**	**1,085**	**1,805**	**437,372**	**90,702**
41	Drummondville-S.	–	–	–	–	1	1,908	1,908
42	Durham-S.	3,648	2,202	843	4	189	8,590	4,903
43	Grantham-O. – W.	1,636	1,021	559	161	71	16,550	10,054
44	Kingsey	5,371	2,480	3,534	125	218	7,351	2,444
45	Kingsey Falls	2,166	1,010	1,224	40	82	4,955	1,078
46	L'Avenir	3,550	1,898	925	38	208	6,525	1,709
47	Lefebvre	1,187	668	832	95	118	5,942	913
48	Notre-Dame-du-Bon-Conseil	2,948	1,596	974	25	54	5,232	2,175
49	St-Edmond-de-Grantham	1,595	931	908	12	62	19,053	3,906
50	St-Eugène	2,847	1,544	1,651	39	141	24,715	5,745
51	St-Germain-de-Grantham	4,146	2,305	1,520	63	150	109,962	9,220
52	St-Lucien	1,229	672	695	25	56	7,033	2,723
53	St-Majorique-de-Grantham	1,740	1,022	285	44	75	17,397	7,963
54	St-Nicéphore	1,411	740	687	70	93	39,965	15,669
55	Ulverton	1,603	930	58	138	54	3,369	3,290
56	Wendover & Simpson	4,008	2,369	1,303	47	112	7,965	4,360
57	Wickham	2,842	1,565	2,709	159	121	150,860	12,642

[1] Cows and heifers, 2 years and over, milking or to be milked.
[2] 6 months and over.
[3] Includes alfalfa and alfalfa mixtures.
[4] Includes data for 1 farm in St-Simon-les-Mines (part).
[5] See footnote 4.

TABLEAU 30. Toutes les fermes de recensement — bétail et certaines grandes cultures, 1961, par subdivision — suite

Certain field crops — Certaines grandes cultures											
Wheat — Blé	Oats — Avoine	Barley — Orge	Rye — Seigle	Flaxseed — Graine de lin	Mixed grains — Céréales mélangées	Total tame hay[3] — Foin cultivé, total[3]	Corn for grain — Maïs à grain	Corn for ensilage — Maïs d'ensilage	Oats for hay — Avoine à foin	Potatoes — Pommes de terre	N°
acres											
82	25,367	224	33	—	897	36,543	174	860	285	1,252	1
—	1,212	—	—	—	22	2,442	25	13	18	124	2
—	3,515	2	3	—	53	3,926	54	102	60	121	3
—	3,758	11	—	—	—	5,531	13	115	13	58	4
2	1,348	6	—	—	46	2,219	24	35	38	55	5
—	130	—	—	—	—	217	—	10	14	7	6
51	2,409	34	—	—	670	3,770	23	72	—	560	7
11	3,110	47	13	—	—	4,252	10	74	20	46	8
—	875	—	17	—	35	1,653	—	17	—	49	9
—	98	—	—	—	—	191	2	—	—	9	10
4	2,655	39	—	—	8	3,830	1	16	45	89	11
4	1,862	12	—	—	13	2,356	3	127	—	35	12
10	4,318	73	—	—	50	5,963	19	279	77	94	13
—	77	—	—	—	—	193	—	—	—	5	14
74	25,747	270	—	—	1,970	90,885	8	78	1,761	1,044	15
—	1,507	34	—	—	42	4,079	1	7	77	18	16
9	1,991	23	—	—	687	5,812	3	16	20	27	17
—	560	—	—	—	23	2,528	1	—	23	36	18
—	2,517	28	—	—	18	7,063	1	22	167	50	19
—	761	—	—	—	—	2,033	—	1	8	20	20
—	262	2	—	—	36	1,545	—	—	174	32	21
—	2,027	32	—	—	144	7,742	—	—	59	114	22
—	972	34	—	—	525	6,256	—	—	95	151	23
19	1,569	—	—	—	216	4,085	—	7	20	21	24
11	3,491	1	—	—	92	9,484	—	2	177	18	25
—	75	—	—	—	—	190	—	—	19	2	26
—	596	—	—	—	14	3,818	—	—	143	96	27
—	1,555	9	—	—	1	6,328	2	15	134	102	28
—	99	—	—	—	—	783	—	—	38	21	29
—	127	6	—	—	—	1,502	—	—	41	32	30
6	1,249	9	—	—	—	4,878	—	5	42	50	31
—	1,923	76	—	—	30	5,042	—	3	31	36	32
—	21	—	—	—	—	203	—	—	—	1	33
—	405	3	—	—	—	1,864	—	—	25	19	34
4	1,441	10	—	—	75	5,400	—	—	158	71	35
22	1,482	3	—	—	15	4,729	—	—	143	79	36
—	576	—	—	—	52	3,496	—	—	159	39	37
—	—	—	—	—	—	—	—	—	—	—	38
3	541	—	—	—	—	2,025	—	—	8	9	39
39	27,371	233	35	—	826	81,476	127	1,780	4,580	1,112	40
—	—	—	—	—	—	65	—	—	—	--	41
—	1,139	15	—	—	—	6,911	2	65	407	34	42
—	1,062	—	—	—	3	4,196	—	75	827	54	43
—	3,712	—	—	—	360	9,133	4	116	112	58	44
2	1,160	—	15	—	63	3,413	3	33	199	146	45
—	2,101	24	—	—	40	5,228	47	948	117	50	46
—	516	1	—	—	70	2,855	—	4	176	22	47
—	2,043	17	5	—	19	5,459	—	38	461	251	48
—	1,187	—	5	—	8	3,528	—	17	169	35	49
—	2,364	138	—	—	8	5,995	11	31	405	44	50
—	3,048	15	—	—	145	8,294	9	75	313	20	51
—	974	—	—	—	—	2,868	—	8	155	38	52
2	1,355	10	6	—	34	3,101	5	83	64	64	53
35	1,062	—	2	—	8	3,141	27	59	279	69	54
—	610	—	—	—	—	2,323	1	89	126	5	55
—	2,999	12	—	—	28	9,140	12	86	483	120	56
—	2,039	1	2	—	40	5,826	6	53	287	102	57

[1] Vaches et génisses de 2 ans et plus, en lactation ou devant être traites.
[2] 6 mois et plus.
[3] Comprend la luzerne et les mélanges à la luzerne.
[4] Comprend les données relatives à 1 ferme dans St-Simon-les-Mines (partie).
[5] Voir renvoi 4.

TABLE 30. All census farms – livestock and certain field crops, 1961, by subdivision – Continued

No.	Subdivision	Livestock – Bétail						
		Cattle – Bovins		Pigs – Porcs	Sheep – Moutons	Horses and ponies – Chevaux et poneys	Hens and chickens – Poules et poulets	
		Total	Milk cows[1] – Vaches laitières[1]				Total	Hens and pullets[2] – Poules et poulettes[2]
		number – nombre						
	QUÉBEC – Con. – suite:							
1	**Frontenac**	**41,627**	**20,595**	**17,676**	**4,253**	**2,797**	**83,243**	**31,607**
2	Audet	2,042	1,039	476	130	143	1,692	1,054
3	Courcelles	2,381	1,116	1,244	199	131	1,944	1,407
4	Frontenac	2,659	1,393	685	173	151	9,728	3,354
5	Gayhurst	2,566	1,307	1,350	243	185	1,181	916
6	Gayhurst, partie S.-E. – S.E. Part	1,608	724	523	143	65	1,720	587
7	Lambton	3,275	1,676	2,287	76	245	3,267	2,120
8	Marston	348	174	39	45	45	344	221
9	Milan (partie – part)	150	63	19	–	13	169	169
10	Nantes	1,151	600	518	86	93	1,717	646
11	Notre-Dame-des-Bois	833	560	32	122	80	927	530
12	Piopolis	816	388	368	196	50	964	629
13	Risborough & partie de Marlow – Risborough & Part of Marlow	3,215	1,455	970	38	146	2,255	1,129
14	St-Augustin-de-Woburn	952	461	70	32	50	2,745	1,418
15	Ste-Cécile-de-Whitton	1,528	846	754	75	115	5,297	3,686
16	St-Évariste-de-Forsyth	3,874	1,901	2,640	362	207	18,310	2,880
17	St-Gédéon	3,213	1,571	967	227	119	2,321	1,496
18	St-Hilaire-de-Dorset	863	530	417	111	70	906	554
19	St-Méthode-de-Frontenac (partie – part)	3,593	1,569	1,833	1,183	331	20,420	4,290
20	Ste-Praxède (partie – part)	842	472	391	–	68	1,398	631
21	St-Robert-Bellarmin	788	376	85	167	67	754	626
22	St-Sébastien	2,308	1,088	1,227	464	177	3,053	1,866
23	Val-Racine	233	125	27	27	25	432	258
24	Winslow-N.	1,135	612	481	64	104	841	615
25	Winslow-S.	1,254	549	273	90	117	858	527
26	**Gaspé**	**8,486**	**2,978**	**2,224**	**3,628**	**818**	**41,642**	**19,902**
27	**Gaspé-E.**	**3,913**	**1,420**	**1,008**	**372**	**443**	**19,249**	**9,405**
28	Baie-de-Gaspé-N.	51	21	8	2	5	327	233
29	Baie-de-Gaspé-S.	37	21	1	35	8	566	315
30	Barachois	86	24	36	39	21	449	368
31	Bridgeville	82	30	13	4	19	199	194
32	Cap-d'Espoir	1,058	417	266	4	77	4,171	1,439
33	Cloridorme	98	36	30	40	18	393	224
34	Douglas	138	48	24	48	23	473	370
35	Grande-Grève	33	14	17	–	2	57	57
36	Grande-Rivière	91	33	12	24	7	148	98
37	Grande-Rivière-O. – W.	44	14	35	–	13	733	181
38	Grande-Vallée	265	86	103	54	28	1,736	928
39	Haldimand	44	30	3	–	3	312	311
40	L'Anse-aux-Griffons	196	73	46	10	32	701	187
41	Newport	69	17	30	–	14	681	147
42	Pabos	152	62	13	–	14	698	296
43	Pabos-Mills	11	2	8	–	3	61	26
44	Percé	527	183	111	16	50	2,135	1,095
45	Petite-Vallée	76	18	49	36	11	399	240
46	Petit-Pabos	51	15	1	–	1	18	15
47	Rivière-au-Renard	131	46	21	5	12	518	328
48	St-Alban-du-Cap-des-Rosiers	171	54	52	1	21	639	401
49	St-François-de-Pabos	59	24	22	5	8	232	140
50	St-Maurice	25	4	7	2	3	123	57
51	St-Pierre-de-la-Malbaie (No. 2)[4]	–	–	–	–	–	–	–
52	Ste-Thérèse-de-Gaspé	289	99	45	23	20	1,674	650
53	St-Yvon	36	10	20	–	12	188	109
54	Sydenham-S.	40	14	27	8	8	1,012	589
55	York	27	11	3	4	6	452	326
56	*Unorganized – Non organisé*	*46*	*14*	*5*	*12*	*4*	*154*	*83*
57	Fortin, Rameau, Pellegrin & Raudin	46	14	5	12	4	154	83
58	Other parts[4] – Autres parties[4]	–	–	–	–	–	–	–

[1] Cows and heifers, 2 years and over, milking or to be milked.
[2] 6 months and over.
[3] Includes alfalfa and alfalfa mixtures.
[4] No farms.

TABLEAU 30. Toutes les fermes de recensement – bétail et certaines grandes cultures, 1961, par subdivision – suite

Certain field crops – Certaines grandes cultures											
Wheat — Blé	Oats — Avoine	Barley — Orge	Rye — Seigle	Flaxseed — Graine de lin	Mixed grains — Céréales mélangées	Total tame hay[3] — Foin cultivé, total[3]	Corn for grain — Maïs à grain	Corn for ensilage — Maïs d'ensilage	Oats for hay — Avoine à foin	Potatoes — Pommes de terre	N°
acres											
108	13,971	162	13	–	2,147	59,999	9	40	3,209	913	1
–	513	4	–	–	108	2,643	–	–	141	26	2
–	1,012	34	–	–	48	3,376	–	–	185	57	3
4	555	11	–	–	39	3,155	–	–	277	50	4
–	882	–	–	–	32	3,479	–	–	23	43	5
–	230	–	–	–	187	1,830	–	–	134	16	6
12	845	24	5	–	546	2,471	5	22	213	97	7
–	24	2	–	–	–	582	–	–	170	8	8
–	20	–	–	–	–	117	–	–	10	1	9
–	386	5	–	–	–	1,690	–	–	106	23	10
–	131	–	–	–	–	1,112	–	–	217	29	11
–	211	2	5	–	6	1,282	–	–	112	18	12
38	1,170	3	–	–	29	3,077	–	1	138	65	13
–	105	–	3	–	3	44	–	8	197	20	14
3	441	–	–	–	–	2,578	–	–	146	41	15
15	1,711	11	–	–	391	7,402	–	–	15	67	16
–	1,803	39	–	–	303	5,351	–	2	136	96	17
–	491	–	–	–	10	1,948	–	–	57	17	18
–	1,628	6	–	–	85	7,319	–	–	268	91	19
–	228	–	–	–	23	1,448	–	–	95	15	20
3	299	1	–	–	16	1,355	–	–	–	24	21
15	630	6	–	–	112	3,385	4	7	285	40	22
–	56	–	–	–	–	441	–	–	57	10	23
–	431	1	–	–	39	2,042	–	–	113	30	24
18	169	13	–	–	170	1,872	–	–	114	29	25
244	4,947	176	–	–	392	16,937	16	113	1,395	1,514	26
135	1,495	63	–	–	68	7,536	–	113	908	740	27
–	12	–	–	–	–	95	–	–	12	7	28
–	23	–	–	–	–	63	–	–	6	14	29
–	25	–	–	–	1	212	–	–	3	12	30
–	13	–	–	–	–	267	–	8	33	12	31
–	272	17	–	–	14	2,267	–	–	238	130	32
1	34	–	–	–	2	238	–	–	10	41	33
–	25	–	–	–	–	272	–	–	55	21	34
–	–	–	–	–	–	15	–	–	–	5	35
–	–	–	–	–	–	177	–	–	2	3	36
–	36	–	–	–	–	92	–	–	13	16	37
–	125	1	–	–	4	384	–	–	5	102	38
2	5	–	–	–	–	58	–	–	46	34	39
4	102	2	–	–	–	583	–	–	19	25	40
–	22	3	–	–	–	55	–	45	7	22	41
–	52	–	–	–	–	92	–	–	5	9	42
–	5	–	–	–	–	26	–	–	5	7	43
127	361	37	–	–	42	767	–	–	172	83	44
–	76	–	–	–	–	126	–	–	7	15	45
–	20	–	–	–	–	30	–	–	17	1	46
–	111	–	–	–	–	149	–	1	24	25	47
–	71	3	–	–	2	351	–	–	35	27	48
–	45	–	–	–	–	64	–	–	–	15	49
–	4	–	–	–	–	9	–	–	3	6	50
–	–	–	–	–	–	–	–	–	–	–	51
1	27	–	–	–	–	711	–	59	140	56	52
–	20	–	–	–	–	121	–	–	13	29	53
–	1	–	–	–	3	94	–	–	14	9	54
–	6	–	–	–	–	85	–	–	11	9	55
–	2	–	–	–	–	*133*	–	–	*13*	*5*	56
–	2	–	–	–	–	133	–	–	13	5	57
–	–	–	–	–	–	–	–	–	–	–	58

[1] Vaches et génisses de 2 ans et plus, en lactation ou devant être traites.
[2] 6 mois et plus.
[3] Comprend la luzerne et les mélanges à la luzerne.
[4] Aucune ferme.

TABLE 30. All census farms — livestock and certain field crops, 1961, by subdivision — Continued

No.	Subdivision	Livestock — Bétail						
		Cattle — Bovins		Pigs — Porcs	Sheep — Moutons	Horses and ponies — Chevaux et poneys	Hens and chickens — Poules et poulets	
		Total	Milk cows[1] — Vaches laitières[1]				Total	Hens and pullets[2] — Poules et poulettes[2]
		number — nombre						
	QUÉBEC — Con. — suite:							
	Gaspé — Con. — fin:							
1	**Gaspé-O. — W.**	**3,310**	**1,140**	**1,073**	**2,941**	**235**	**17,767**	**7,609**
2	Christie	119	30	23	84	12	827	488
3	Duchesnay	85	33	15	40	13	771	398
4	Ste-Anne-des-Monts	948	312	312	876	49	4,317	1,488
5	St-Joachim-de-Tourelle	208	74	85	202	15	1,084	402
6	Ste-Madeleine-de-la-Rivière-Madeleine	130	37	37	161	15	1,239	541
7	St-Maxime-du-Mont-Louis	273	75	132	466	38	3,600	1,456
8	St-Norbert-du-Cap-Chat	1,369	513	408	643	71	5,245	2,375
9	*Unorganized — Non organisé*	*178*	*66*	*61*	*469*	*22*	*684*	*461*
10	Cap-Chat (partie — part) & Tourelle (partie — part)	178	66	61	469	22	684	461
11	Other parts[4] — Autres parties[4]	—	—	—	—	—	—	—
12	**Madeleine Islands — Îles-de-la-Madeleine**	**1,263**	**418**	**143**	**315**	**140**	**4,626**	**2,888**
13	Bassin	388	140	76	156	63	1,680	971
14	Fatima	135	46	7	54	19	444	302
15	Grande-Entrée[5]	—	2	—	—	—	—	—
16	Grosse-Île[6]	12	—	2	—	2	56	20
17	Havre-Aubert-E.	110	40	7	34	14	609	318
18	Havre-aux-Maisons	305	97	24	51	25	624	447
19	L'Étang-du-Nord	313	93	27	20	17	1,213	830
20	**Hull**	**35,921**	**12,505**	**7,227**	**3,902**	**2,328**	**67,372**	**32,961**
21	**Gatineau**	**31,145**	**10,332**	**6,422**	**3,588**	**2,051**	**58,048**	**29,766**
22	Aumond	855	333	303	150	48	1,322	582
23	Aylwin	1,153	386	157	164	91	1,006	603
24	Blue Sea	148	55	36	69	23	313	143
25	Bois-Franc	666	276	106	69	27	2,490	1,035
26	Bouchette	778	267	192	153	60	849	325
27	Cameron	959	398	296	61	51	1,318	614
28	Deléage	898	385	156	71	67	1,192	843
29	Denholm	473	216	172	41	39	1,304	420
30	Eardley	3,076	767	903	329	126	5,620	2,943
31	Egan-S.	495	93	44	10	71	6,274	4,751
32	Hincks	1,187	220	231	148	75	1,075	510
33	Hull, partie E. — E. Part	1,242	485	167	61	100	2,852	1,311
34	Hull, partie O. — W. Part	1,365	322	63	36	135	1,980	757
35	Hull, partie S. — S. Part	2,031	811	204	28	113	3,882	2,182
36	Low	3,315	943	558	491	199	2,626	846
37	Lytton	412	158	51	108	24	1,016	576
38	Masham-N.	1,685	541	538	120	100	4,731	1,805
39	Messine	810	330	233	187	45	3,240	1,409
40	Montcerf	1,177	443	281	297	67	1,387	722
41	Northfield	1,163	407	266	60	77	2,625	1,330
42	Ste-Cécile-de-Masham	1,264	528	402	135	118	3,375	1,738
43	Ste-Thérèse-de-la-Gatineau	450	139	93	5	20	666	280
44	Sicotte	555	221	114	57	35	1,065	573
45	Wakefield	2,714	693	362	480	156	1,845	1,212
46	Wakefield, partie E. — E. Part	303	109	29	—	42	381	246
47	Wright	1,883	746	457	258	140	3,439	1,970
48	Unorganized[4] — Non organisé[4]	—	—	—	—	—	—	—
49	Indian Reserves — Réserves indiennes	88	60	8	—	2	175	40
50	**Hull**	**4,776**	**2,173**	**805**	**314**	**277**	**9,324**	**3,195**
51	Perkins	1,033	431	209	39	105	1,821	479
52	Templeton-E.	1,006	506	205	40	47	2,689	574
53	Templeton-E., partie E. — E. Part	766	379	97	25	28	735	433
54	Templeton-O. — W.	1,971	857	294	210	97	4,079	1,709
55	**Huntingdon**	**29,159**	**15,500**	**4,292**	**671**	**1,030**	**89,602**	**22,938**
56	Dundee	1,985	1,100	369	79	51	7,956	1,619
57	Elgin	2,262	1,221	233	167	67	1,992	1,091
58	Franklin	1,614	788	211	1	93	4,065	1,665
59	Godmanchester	5,924	3,195	431	16	191	12,471	2,574
60	Havelock	1,943	907	261	51	87	2,224	1,400
61	Hemmingford	3,809	2,001	1,027	39	161	25,950	4,845
62	Hinchinbrook	5,587	2,953	386	68	196	10,065	5,057
63	St-Anicet	4,034	2,307	883	250	116	16,109	2,816
64	Ste-Barbe	1,742	915	459	—	48	8,263	1,682
65	Indian Reserves — Réserves indiennes	259	113	32	—	20	507	189

[1] Cows and heifers, 2 years and over, milking or to be milked.
[2] 6 months and over.
[3] Includes alfalfa and alfalfa mixtures.
[4] No farms.
[5] See footnote 6.
[6] Includes data for 1 farm in Grande-Entrée.

TABLEAU 30. Toutes les fermes de recensement — bétail et certaines grandes cultures, 1961, par subdivision — suite

Certain field crops — Certaines grandes cultures											
Wheat — Blé	Oats — Avoine	Barley — Orge	Rye — Seigle	Flaxseed — Graine de lin	Mixed grains — Céréales mélangées	Total tame hay[3] — Foin cultivé, total[3]	Corn for grain — Maïs à grain	Corn for ensilage — Maïs d'ensilage	Oats for hay — Avoine à foin	Potatoes — Pommes de terre	N°
acres											
107	3,171	94	—	—	323	7,634	16	—	422	573	1
5	96	4	—	—	3	458	—	—	127	40	2
2	224	—	—	—	—	315	—	—	—	44	3
47	980	47	—	—	55	2,398	—	—	154	155	4
2	228	8	—	—	36	610	16	—	35	70	5
21	214	1	—	—	1	430	—	—	5	35	6
9	237	9	—	—	6	686	—	—	—	99	7
21	1,186	19	—	—	222	2,441	—	—	101	115	8
—	*6*	*6*	—	—	—	*296*	—	—	—	*15*	9
—	6	6	—	—	—	296	—	—	—	15	10
—	—	—	—	—	—	—	—	—	—	—	11
2	281	19	—	—	1	1,767	—	—	65	201	12
1	71	15	—	—	—	681	—	—	4	64	13
1	35	—	—	—	—	181	—	—	28	26	14
—	—	—	—	—	—	—	—	—	—	—	15
—	1	—	—	—	—	47	—	—	1	2	16
—	17	—	—	—	1	205	—	—	3	20	17
—	80	—	—	—	—	365	—	—	4	48	18
—	77	4	—	—	—	288	—	—	25	41	19
264	21,343	448	41	—	1,658	57,941	88	728	1,309	921	20
245	18,114	393	14	—	1,340	49,084	76	648	1,034	903	21
1	732	76	—	—	13	2,021	1	8	148	54	22
1	580	5	—	—	28	1,938	2	13	28	11	23
—	64	2	—	—	5	178	1	2	24	9	24
—	328	1	—	—	37	1,574	—	2	16	29	25
2	565	38	9	—	59	971	2	28	77	57	26
2	468	—	—	—	352	1,628	—	27	5	44	27
1	737	—	—	—	90	2,279	4	12	36	31	28
—	419	31	—	—	—	829	2	—	45	4	29
63	1,680	30	—	—	178	4,578	11	44	38	24	30
21	168	2	—	—	18	1,487	4	6	15	21	31
—	774	20	—	—	—	1,686	1	2	—	5	32
3	615	—	—	—	14	1,987	—	16	—	11	33
—	767	7	—	—	15	2,061	—	39	110	3	34
23	605	6	—	—	82	2,074	—	282	40	19	35
11	1,463	50	—	—	25	4,502	—	16	56	17	36
2	248	—	—	—	29	674	—	—	1	20	37
28	885	32	—	—	57	1,979	—	8	5	8	38
—	588	4	—	—	11	1,330	8	35	132	222	39
6	1,059	28	—	—	79	2,537	1	—	72	103	40
25	907	13	5	—	3	2,108	14	10	32	48	41
16	909	7	—	—	63	1,598	4	22	43	36	42
—	261	9	—	—	22	909	—	14	—	15	43
21	560	2	—	—	—	1,215	—	—	63	27	44
11	1,061	5	—	—	93	3,184	—	19	12	16	45
—	149	—	—	—	—	396	2	—	—	3	46
8	1,457	25	—	—	67	3,241	19	43	36	66	47
—	—	—	—	—	—	—	—	—	—	—	48
—	65	—	—	—	—	120	—	—	—	—	49
19	3,229	55	27	—	318	8,857	12	80	275	18	50
—	491	—	—	—	8	1,738	2	—	40	14	51
—	804	2	—	—	270	2,165	—	37	—	--	52
10	702	5	—	—	40	1,378	—	11	40	1	53
9	1,232	48	27	—	—	3,576	10	32	195	3	54
129	17,913	200	12	68	946	46,091	215	2,051	868	170	55
22	1,320	10	—	—	75	3,492	6	170	15	6	56
—	1,235	—	—	—	32	4,168	8	196	39	4	57
8	457	—	—	—	14	3,175	18	82	232	39	58
20	4,098	41	4	—	228	8,330	11	405	57	16	59
—	649	—	—	—	—	3,285	—	81	115	11	60
28	2,133	41	8	20	56	5,735	69	396	254	38	61
36	2,567	35	—	—	115	8,411	39	292	92	9	62
1	3,327	42	—	8	232	6,202	22	188	34	18	63
—	2,048	11	—	—	194	2,685	39	241	30	24	64
14	79	20	—	40	—	608	3	—	—	5	65

[1] Vaches et génisses de 2 ans et plus, en lactation ou devant être traites.
[2] 6 mois et plus.
[3] Comprend la luzerne et les mélanges à la luzerne.
[4] Aucune ferme.
[5] Voir renvoi 6.
[6] Comprend les données relatives à 1 ferme dans Grande-Entrée.

TABLE 30. All census farms – livestock and certain field crops, 1961, by subdivision – Continued

No.	Subdivision	Livestock – Bétail						
		Cattle – Bovins		Pigs – Porcs	Sheep – Moutons	Horses and ponies – Chevaux et poneys	Hens and chickens – Poules et poulets	
		Total	Milk cows[1] – Vaches laitières[1]				Total	Hens and pullets[2] – Poules et poulettes[2]
		number – nombre						
	QUEBEC – Con. – suite:							
1	**Iberville**	**21,529**	**13,446**	**4,049**	**203**	**477**	**163,544**	**23,030**
2	Henryville	3,456	2,127	731	10	86	6,549	3,839
3	St-Alexandre	3,465	2,028	677	174	83	14,461	4,309
4	Ste-Anne-de-Sabrevois	2,237	1,435	163	–	26	9,673	1,148
5	St-Athanase	2,373	1,499	116	7	100	14,831	2,526
6	Ste-Brigide-d'Iberville	3,539	2,280	1,712	12	62	86,706	7,179
7	St-Grégoire-le-Grand	3,614	2,354	514	–	61	10,028	3,086
8	St-Sébastien	2,845	1,723	136	–	59	21,296	943
9	**Joliette**	**25,862**	**13,889**	**21,646**	**1,199**	**1,475**	**732,383**	**117,290**
10	Joliette-S.	246	132	58	–	36	3,926	1,064
11	Notre-Dame-de-Lourdes	966	513	533	32	63	7,290	1,787
12	Notre-Dame-des-Prairies	239	114	652	18	15	18,130	1,130
13	Sacré-Coeur-de-Jésus	1,118	701	434	16	41	1,580	655
14	St-Alphonse-de-Rodriguez	359	212	196	167	49	5,353	1,071
15	St-Ambroise-de-Kildare	3,369	2,060	3,543	177	127	48,695	10,770
16	Ste-Béatrix	1,212	690	691	62	152	9,470	4,863
17	St-Charles-Borromée	311	178	205	–	3	28,438	4,160
18	St-Cléophas	817	371	335	114	33	79,571	4,021
19	St-Côme	218	103	93	116	37	363	281
20	Ste-Élisabeth	4,416	2,027	2,516	82	144	49,906	8,819
21	Ste-Émélie-de-l'Énergie	709	360	218	29	57	7,537	4,215
22	St-Félix-de-Valois	3,018	1,339	1,737	84	149	361,586	45,593
23	St-Jean-de-Matha	2,041	1,240	5,295	74	249	28,214	9,687
24	Ste-Marcelline-de-Kildare	477	261	340	173	33	1,215	731
25	Ste-Mélanie	1,689	940	1,204	42	112	24,359	7,347
26	St-Paul	1,926	1,227	1,557	9	70	35,790	7,623
27	St-Thomas	2,691	1,405	2,039	–	101	20,948	3,461
28	Unorganized – Non organisé	40	16	–	4	4	12	12
29	**Kamouraska**	**31,953**	**16,767**	**19,171**	**5,102**	**1,682**	**95,039**	**37,898**
30	Mont-Carmel	1,840	960	1,138	87	105	3,585	1,204
31	Rivière-Ouelle	2,687	1,379	1,543	123	127	5,154	3,157
32	St-Alexandre	3,213	1,904	1,455	548	176	11,161	2,855
33	St-André	1,897	1,064	1,117	345	75	2,473	1,139
34	Ste-Anne-de-la-Pocatière	3,325	1,717	1,474	908	141	23,594	9,594
35	St-Athanase	234	108	57	135	37	569	337
36	St-Denis	1,953	970	1,293	243	75	3,572	2,402
37	St-Eleuthère	909	458	320	349	78	5,108	704
38	St-Gabriel-Lallemant	914	495	207	194	79	2,166	853
39	St-Germain	1,163	603	500	35	30	1,044	528
40	Ste-Hélène	2,443	1,308	1,721	501	152	2,856	1,372
41	St-Joseph-de-Kamouraska	1,278	704	569	283	87	2,344	1,092
42	St-Louis-de-Kamouraska	2,307	1,249	1,716	393	78	4,157	1,959
43	St-Onésime-d'Ixworth	923	479	253	110	84	1,155	742
44	St-Pacome	975	509	354	213	52	2,076	969
45	St-Pascal	3,537	1,761	4,630	481	190	13,596	6,480
46	St-Philippe-de-Néri	1,441	667	572	80	48	9,006	1,894
47	Woodbridge	914	432	252	74	68	1,423	617
48	Unorganized[4] – Non organisé[4]	–	–	–	–	–	–	–
49	**Labelle**	**20,909**	**10,044**	**8,135**	**2,741**	**1,214**	**47,984**	**22,658**
50	Bellerive	48	24	4	–	2	175	50
51	Boyer	24	10	6	20	6	47	45
52	Brunet	1,624	862	710	218	70	5,086	1,691
53	Chute-St-Philippe	251	126	74	–	23	738	470
54	Décarie	1,548	704	525	302	95	2,006	1,173
55	Ferme-Neuve	4,272	2,056	2,027	534	168	6,243	2,891
56	Joly	648	327	134	110	58	1,692	798
57	Kiamika	1,654	791	750	204	106	2,813	1,292
58	Lac-des-Ecorces	990	524	342	52	61	5,588	2,808
59	Lac-du-Cerf	299	138	126	51	22	1,447	1,030
60	La Conception	727	400	338	39	53	3,781	1,810
61	Lac-St-Paul (partie – part)	637	285	248	43	30	701	431
62	Lac-Tremblant-N.[4]	–	–	–	–	–	–	–
63	La Macaza (partie – part)	22	11	15	–	2	56	48
64	La Minerve	459	222	137	54	47	854	420

[1] Cows and heifers, 2 years and over, milking or to be milked.
[2] 6 months and over.
[3] Includes alfalfa and alfalfa mixtures.
[4] No farms.

TABLEAU 30. Toutes les fermes de recensement – bétail et certaines grandes cultures, 1961, par subdivision – suite

Certain field crops – Certaines grandes cultures											
Wheat – Blé	Oats – Avoine	Barley – Orge	Rye – Seigle	Flaxseed – Graine de lin	Mixed grains – Céréales mélangées	Total tame hay[3] – Foin cultivé, total[3]	Corn for grain – Maïs à grain	Corn for ensilage – Maïs d'ensilage	Oats for hay – Avoine à foin	Potatoes – Pommes de terre	N°
acres											
141	16,830	123	91	160	1,513	39,872	69	2,835	919	124	1
21	2,039	69	13	17	185	4,999	10	613	135	13	2
23	3,320	–	10	–	153	6,543	9	539	211	8	3
21	1,626	34	59	106	62	3,896	–	353	98	6	4
4	2,244	–	–	–	73	5,089	1	286	102	12	5
48	2,581	7	9	4	267	6,398	31	232	74	29	6
11	2,661	3	–	33	428	6,356	17	426	180	25	7
13	2,359	10	–	–	345	6,591	1	386	119	31	8
175	21,082	321	541	2	987	40,195	464	676	1,480	2,066	9
–	259	6	–	–	4	366	5	31	–	407	10
21	970	40	138	–	3	1,552	4	39	12	36	11
–	349	5	–	–	–	441	4	8	–	15	12
–	956	4	–	–	19	1,937	9	24	27	25	13
5	266	–	–	–	–	624	1	6	45	16	14
2	2,655	20	8	–	39	5,818	–	160	70	265	15
–	679	–	–	–	–	1,252	10	9	69	159	16
–	382	14	–	–	10	478	7	18	43	179	17
–	861	–	–	–	–	1,447	–	11	–	10	18
–	33	–	–	–	–	333	–	1	72	13	19
–	4,194	93	–	–	872	6,435	297	87	214	28	20
–	124	–	–	–	–	1,187	–	2	231	24	21
9	1,979	18	–	2	2	4,189	5	6	81	24	22
26	1,134	–	–	–	–	3,542	13	57	470	97	23
–	333	1	–	–	–	687	9	4	–	14	24
1	1,404	23	55	–	1	2,478	77	60	115	105	25
87	1,916	29	35	–	–	3,227	15	69	16	155	26
24	2,588	68	305	–	37	4,157	8	84	12	494	27
–	–	–	–	–	–	45	–	–	3	--	28
459	21,549	233	87	5	1,807	46,560	74	327	1,472	2,156	29
12	1,113	1	51	–	6	2,433	–	106	133	60	30
44	2,023	8	–	–	100	2,997	–	4	28	67	31
33	2,362	52	3	–	133	5,853	6	18	427	162	32
58	1,413	71	21	–	94	2,804	1	10	72	199	33
39	1,931	15	–	–	232	4,163	10	24	59	100	34
2	99	2	–	–	13	438	–	–	8	15	35
43	1,650	13	3	–	115	2,228	2	2	11	54	36
2	523	8	–	–	1	2,449	1	–	92	68	37
2	489	3	–	–	19	1,783	1	1	58	40	38
2	788	–	–	–	55	1,503	3	2	21	183	39
27	1,499	2	–	–	328	3,812	2	25	76	212	40
3	940	12	–	–	54	2,312	5	4	47	75	41
81	1,726	23	–	–	78	2,720	22	12	89	281	42
–	667	4	–	–	72	1,684	7	1	65	28	43
27	534	3	–	1	207	1,406	1	33	27	80	44
74	2,280	15	9	4	161	4,282	9	58	155	417	45
6	822	–	–	–	85	1,883	4	20	55	40	46
4	690	1	–	–	54	1,810	–	7	49	75	47
–	–	–	–	–	–	–	–	–	–	–	48
69	16,450	611	38	–	2,620	33,899	59	350	1,930	1,856	49
–	24	–	–	–	–	62	–	–	8	3	50
–	2	–	–	–	–	154	–	–	8	2	51
15	1,110	77	–	–	360	2,777	–	32	71	36	52
–	190	–	–	–	–	701	–	6	126	46	53
13	1,535	15	–	–	292	1,968	5	–	127	39	54
–	3,233	335	–	–	764	6,850	6	15	146	126	55
–	359	2	–	–	40	1,410	4	1	129	93	56
–	1,207	62	–	–	316	2,736	5	89	83	91	57
–	738	18	–	–	43	1,440	–	21	265	320	58
–	337	9	3	–	55	556	5	26	25	16	59
–	809	27	–	–	86	1,608	–	35	38	84	60
–	636	–	–	–	70	1,050	–	–	–	9	61
–	–	–	–	–	–	–	–	–	–	–	62
–	2	–	–	–	–	30	–	–	–	–	63
–	172	–	–	–	–	1,284	2	11	30	18	64

[1] Vaches et génisses de 2 ans et plus, en lactation ou devant être traites.
[2] 6 mois et plus.
[3] Comprend la luzerne et les mélanges à la luzerne.
[4] Aucune ferme.

TABLE 30. All census farms – livestock and certain field crops, 1961, by subdivision – Continued

No.	Subdivision	Livestock – Bétail						
		Cattle – Bovins		Pigs – Porcs	Sheep – Moutons	Horses and ponies – Chevaux et poneys	Hens and chickens – Poules et poulets	
		Total	Milk cows[1] – Vaches laitières[1]				Total	Hens and pullets[2] – Poules et poulettes[2]
		number – nombre						
	QUÉBEC – Con. – suite:							
	Labelle – Con. – fin:							
1	L'Ascension	246	109	126	29	9	705	288
2	Loranger	395	202	123	85	22	2,470	1,153
3	Marchand	724	324	161	26	51	1,630	922
4	Mont-St-Michel	1,455	708	583	139	62	1,431	802
5	Mont-Tremblant (partie – part)[4]	–	–	–	–	–	–	–
6	Notre-Dame-de-Pontmain	400	145	77	63	38	700	495
7	Notre-Dame-du-Laus	524	209	122	197	63	2,611	1,043
8	Robertson & Pope	2,888	1,385	1,252	350	171	5,308	1,890
9	St-Aimé-du-Lac-des-Îles	651	275	133	117	39	1,288	679
10	Turgeon	313	144	41	77	6	296	226
11	Unorganized – Non organisé	110	63	81	31	10	318	203
12	**Lac-St-Jean**	**71,604**	**38,475**	**27,205**	**17,681**	**2,289**	**328,535**	**118,461**
13	**Lac-St-Jean-E.**	**27,889**	**14,859**	**11,041**	**11,109**	**954**	**143,407**	**56,012**
14	Delisle	4,105	1,906	1,639	2,929	114	18,246	7,379
15	Hébertville	5,241	2,884	2,015	1,848	223	21,261	6,301
16	L'Ascension-de-Notre-Seigneur	864	411	174	385	40	1,927	782
17	St-Bruno	3,245	1,827	1,299	1,987	115	22,553	7,199
18	Ste-Croix	2,982	1,773	1,316	229	105	19,467	9,175
19	St-Gédéon	2,874	1,641	1,265	1,114	124	9,127	2,698
20	St-Henri-de-Taillon	1,603	848	511	913	57	7,042	3,302
21	St-Jérôme	3,655	1,861	1,112	272	55	22,228	12,221
22	St-Joseph-d'Alma	2,826	1,510	1,541	1,101	95	18,809	6,316
23	Ste-Monique	494	198	169	331	26	2,747	659
24	Unorganized[4] – Non organisé[4]	–	–	–	–	–	–	–
25	**Lac-St-Jean-O. – W.**	**43,715**	**23,616**	**16,164**	**6,572**	**1,335**	**185,128**	**62,449**
26	Albanel	3,631	2,169	1,480	294	115	7,917	3,372
27	Girardville	1,178	680	348	188	84	4,210	1,320
28	Normandin	7,228	4,091	2,698	1,130	185	28,113	8,019
29	Notre-Dame-de-la-Doré	1,720	873	396	120	19	12,742	5,923
30	Péribonka	877	421	351	336	23	1,363	584
31	Roberval	1,923	919	421	582	67	3,556	1,303
32	St-André	786	412	121	144	29	1,056	409
33	St-Augustin	1,262	590	411	631	34	2,102	654
34	St-Edmond	2,295	1,296	943	249	56	6,542	1,871
35	St-Eugène	1,090	601	220	262	45	2,146	723
36	St-Félicien	3,604	2,033	1,559	223	116	20,911	7,501
37	St-François-de-Sales	806	373	97	254	46	1,631	1,022
38	Ste-Hedwidge	488	239	184	132	27	1,572	632
39	Ste-Jeanne-d'Arc	1,538	807	599	296	60	5,181	2,927
40	St-Louis-de-Chambord	2,353	1,177	801	303	60	4,952	3,005
41	St-Ludger-de-Milot	110	43	6	19	14	340	215
42	St-Méthode	2,065	1,220	1,293	333	40	30,879	2,986
43	St-Michel-de-Mistassini	1,138	562	254	140	24	8,928	3,778
44	St-Prime	5,250	3,066	2,770	301	86	32,591	12,636
45	St-Stanislas	1,489	726	640	47	62	2,008	1,012
46	St-Thomas-d'Aquin	594	226	83	147	27	1,550	764
47	St-Thomas-Didyme	1,288	639	281	130	74	2,108	727
48	*Unorganized – Non organisé*	*758*	*329*	*155*	*243*	*33*	*2,235*	*797*
49	Antoine & Pelletier (partie – part)	659	294	134	243	20	1,573	625
50	Proulx (partie – part) & Hudon[5]	99	35	21	–	13	662	172
51	Other parts[6] – Autres parties[6]	–	–	–	–	–	–	–
52	Indian Reserves – Réserves indiennes	244	124	53	68	9	495	269
53	**Laprairie**	**8,003**	**4,702**	**4,583**	**336**	**391**	**52,453**	**17,254**
54	Ste-Catherine-d'Alexandrie-de-Laprairie	36	7	–	55	4	5,758	4,450
55	St-Constant	1,407	917	662	–	55	14,394	2,526
56	St-Isidore	3,060	2,053	293	17	47	8,352	2,782
57	St-Jacques-le-Mineur	1,414	713	1,759	2	122	8,234	2,536
58	St-Mathieu	451	219	402	–	43	1,667	720
59	St-Philippe	1,534	748	1,392	262	111	13,814	4,106
60	Indian Reserves – Réserves indiennes	101	45	75	–	9	234	134

[1] Cows and heifers, 2 years and over, milking or to be milked.
[2] 6 months and over.
[3] Includes alfalfa and alfalfa mixtures.
[4] No farms.
[5] Includes data for 1 farm in Other parts.
[6] See footnote 5.

TABLEAU 30. Toutes les fermes de recensement — bétail et certaines grandes cultures, 1961, par subdivision — suite

Certain field crops — Certaines grandes cultures											
Wheat — Blé	Oats — Avoine	Barley — Orge	Rye — Seigle	Flaxseed — Graine de lin	Mixed grains — Céréales mélangées	Total tame hay[3] — Foin cultivé, total[3]	Corn for grain — Maïs à grain	Corn for ensilage — Maïs d'ensilage	Oats for hay — Avoine à foin	Potatoes — Pommes de terre	N°
acres											
–	316	3	35	–	49	275	1	–	42	182	1
–	128	7	–	–	43	951	–	13	116	43	2
–	538	8	–	–	10	1,379	–	–	193	190	3
–	1,483	–	–	–	140	2,196	–	9	10	76	4
–	–	–	–	–	–	–	–	–	–	–	5
–	311	7	–	–	13	747	12	64	30	21	6
28	608	3	–	–	107	1,031	7	2	109	45	7
3	2,056	37	–	–	125	3,195	1	19	226	143	8
10	452	–	–	–	–	1,007	11	5	57	219	9
–	166	1	–	–	93	354	–	–	53	45	10
–	38	–	–	–	14	138	–	2	38	9	11
226	**54,707**	**687**	**62**	**–**	**8,945**	**116,466**	**32**	**119**	**2,508**	**2,369**	12
27	**19,415**	**200**	**–**	**–**	**3,327**	**39,435**	**5**	**23**	**294**	**626**	13
–	2,475	34	–	–	231	4,785	–	–	156	34	14
7	5,194	45	–	–	205	7,795	–	2	25	123	15
–	803	2	–	–	–	1,364	–	–	5	71	16
2	2,456	33	–	–	280	5,074	–	1	1	72	17
3	2,300	40	–	–	23	3,813	–	1	6	77	18
1	1,959	31	–	–	322	3,234	–	–	5	47	19
13	929	–	–	–	132	2,963	–	–	5	74	20
–	1,131	4	–	–	1,524	4,213	5	19	68	59	21
1	1,806	3	–	–	578	4,387	–	–	15	37	22
–	362	8	–	–	32	1,807	–	–	8	32	23
–	–	–	–	–	–	–	–	–	–	–	24
199	**35,292**	**487**	**62**	**–**	**5,618**	**77,031**	**27**	**96**	**2,214**	**1,743**	25
12	3,221	56	2	–	116	6,198	2	–	360	94	26
4	1,133	4	–	–	28	2,618	–	–	118	86	27
28	6,648	49	–	–	817	10,331	4	–	41	99	28
36	1,520	61	–	–	188	3,010	6	–	146	66	29
9	895	34	–	–	37	2,080	–	–	75	276	30
39	1,152	5	3	–	62	3,624	–	–	114	60	31
–	796	1	–	–	–	1,823	–	–	2	24	32
1	810	26	–	–	69	2,253	–	1	25	13	33
6	1,693	17	–	–	380	3,094	–	–	80	32	34
–	976	4	–	–	15	1,765	–	–	15	27	35
4	3,612	79	4	–	749	5,558	–	–	72	108	36
–	529	2	–	–	–	2,916	–	–	33	77	37
–	419	2	1	–	22	716	–	–	40	23	38
–	1,314	10	–	–	213	3,408	–	1	37	38	39
16	1,050	21	51	–	849	3,144	15	16	190	101	40
1	84	–	–	–	–	261	–	–	31	25	41
–	2,496	–	–	–	104	3,761	–	–	148	54	42
1	1,512	70	–	–	–	3,141	–	–	62	162	43
21	2,355	16	–	–	1,556	6,933	–	–	141	177	44
–	742	8	–	–	330	3,485	–	–	75	29	45
–	530	1	–	–	–	2,063	–	–	110	34	46
–	1,215	3	–	–	55	3,211	–	–	90	77	47
21	*516*	*6*	*1*	–	–	*1,429*	–	*78*	*209*	*53*	48
21	435	–	–	–	–	1,199	–	8	177	44	49
–	81	6	1	–	–	230	–	70	32	9	50
–	–	–	–	–	–	–	–	–	–	–	51
–	74	12	–	–	28	209	–	–	–	8	52
90	**17,373**	**275**	**43**	**4,443**	**415**	**28,826**	**173**	**782**	**175**	**550**	53
–	97	–	–	–	–	262	–	–	25	1	54
3	3,087	30	–	565	55	4,275	10	120	–	115	55
–	4,232	12	–	–	164	4,894	1	528	7	110	56
29	3,175	84	43	527	9	4,730	152	94	48	155	57
–	2,026	3	–	174	50	2,908	–	25	57	96	58
58	4,718	146	–	3,177	137	11,529	10	11	33	69	59
–	38	–	–	–	–	228	–	4	5	4	60

[1] Vaches et génisses de 2 ans et plus, en lactation ou devant être traites.
[2] 6 mois et plus.
[3] Comprend la luzerne et les mélanges à la luzerne.
[4] Aucune ferme.
[5] Comprend les données relatives à 1 ferme dans Autres parties.
[6] Voir renvoi 5.

TABLE 30. All census farms — livestock and certain field crops, 1961, by subdivision — Continued

No.	Subdivision	Livestock — Bétail						
		Cattle — Bovins		Pigs — Porcs	Sheep — Moutons	Horses and ponies — Chevaux et poneys	Hens and chickens — Poules et poulets	
		Total	Milk cows[1] — Vaches laitières[1]				Total	Hens and pullets[2] — Poules et poulettes[2]
		number — nombre						
	QUÉBEC — Con. — suite:							
1	**L'Assomption**	**19,182**	**10,949**	**11,269**	**314**	**1,176**	**334,175**	**32,627**
2	L'Assomption	2,375	1,531	1,592	12	151	16,299	4,209
3	L'Épiphanie	2,278	1,440	430	10	113	15,122	3,200
4	St-Charles-de-Lachenaie	869	516	76	13	58	3,705	1,758
5	St-Gérard-Magella	993	568	781	13	47	2,590	790
6	St-Henri-de-Mascouche	2,698	1,396	302	73	192	19,284	4,540
7	St-Joachim	725	325	376	—	45	1,015	434
8	St-Lin	2,763	1,452	2,843	68	226	229,308	8,384
9	St-Paul-l'Ermite	1,513	932	314	7	68	2,773	1,342
10	St-Roch-de-l'Achigan	2,630	1,461	2,414	64	148	20,201	6,047
11	St-Roch-O. — W.	1,195	676	2,020	42	91	21,334	1,244
12	St-Sulpice	1,143	652	121	12	37	2,544	679
13	**Lévis**	**17,039**	**9,579**	**13,847**	**328**	**923**	**127,233**	**52,861**
14	Rivière-Boyer	2,609	1,481	4,280	64	119	9,923	3,063
15	St-David-de-l'Aube-Rivière	229	157	75	—	14	717	499
16	St-Étienne	912	431	735	19	57	4,491	1,837
17	St-Henri-de-Lauzon	2,723	1,550	2,921	75	158	24,107	9,226
18	St-Jean-Chrysostome	2,305	1,297	1,688	80	131	15,612	8,440
19	St-Joseph-de-la-Pointe-de-Lévy	1,285	774	343	1	65	7,612	4,792
20	St-Lambert-de-Lauzon	2,149	1,101	1,822	24	150	7,945	3,077
21	St-Louis-de-Pintendre	2,017	1,228	609	24	98	11,664	4,598
22	St-Nicolas	1,064	636	434	23	49	25,147	10,675
23	St-Nicolas-S.	1,451	766	894	18	74	13,915	4,999
24	St-Romuald-d'Etchemin	207	110	46	—	5	6,080	1,655
25	St-Télesphore	88	48	—	—	3	20	—
26	**L'Islet**	**19,257**	**9,991**	**10,384**	**3,426**	**1,697**	**145,281**	**42,122**
27	Notre-Dame-de-Bon-Secours-de-L'Islet	2,704	1,361	1,665	148	161	9,913	3,670
28	St-Adalbert	840	436	246	197	75	1,139	726
29	St-Aubert	1,255	631	903	290	148	4,803	3,354
30	St-Cyrille-de-Lessard	1,433	708	549	167	150	9,417	783
31	St-Damase-de-L'Islet	656	351	253	261	95	51,170	10,156
32	St-Eugène	1,015	489	366	134	121	1,286	726
33	Ste-Félicité	395	224	160	104	76	999	534
34	St-Jean-Port-Joli	2,851	1,435	1,338	545	147	23,925	7,878
35	Ste-Louise	1,292	682	916	127	135	12,132	3,669
36	St-Marcel	957	542	565	374	104	1,877	1,042
37	St-Omer	211	102	163	132	34	851	313
38	St-Pamphile	2,330	1,327	1,318	488	208	4,911	2,384
39	Ste-Perpétue	826	456	331	289	92	4,424	959
40	St-Roch-des-Aulnets	2,155	1,053	1,474	130	118	17,027	5,498
41	Tourville	337	194	137	40	33	1,407	430
42	**Lotbinière**	**51,279**	**25,858**	**55,794**	**1,340**	**2,933**	**317,347**	**110,477**
43	Notre-Dame-du-Sacré-Coeur-d'Issoudun	2,133	1,166	2,595	11	110	6,119	2,542
44	St-Agapit-de-Beaurivage	2,968	1,578	2,998	62	148	28,049	9,597
45	Ste-Agathe	2,771	1,064	1,411	114	178	12,275	5,959
46	St-Antoine-de-Tilly	2,367	1,194	1,493	27	116	14,879	6,048
47	St-Apollinaire	2,540	1,333	1,961	33	195	17,283	4,680
48	Ste-Croix	3,365	1,750	4,228	15	130	10,401	3,676
49	St-Édouard-de-Lotbinière	4,537	2,565	5,232	28	157	7,243	3,261
50	Ste-Emmélie	2,103	1,172	2,250	30	152	3,129	1,791
51	St-Flavien	3,377	1,684	3,381	118	154	31,718	11,552
52	Ste-Françoise	1,158	640	626	4	81	1,653	657

[1] Cows and heifers, 2 years and over, milking or to be milked.
[2] 6 months and over.
[3] Includes alfalfa and alfalfa mixtures.

TABLEAU 30: Toutes les fermes de recensement — bétail et certaines grandes cultures, 1961, par subdivision — suite

Certain field crops — Certaines grandes cultures											
Wheat — Blé	Oats — Avoine	Barley — Orge	Rye — Seigle	Flaxseed — Graine de lin	Mixed grains — Céréales mélangées	Total tame hay[3] — Foin cultivé, total[3]	Corn for grain — Maïs à grain	Corn for ensilage — Maïs d'ensilage	Oats for hay — Avoine à foin	Potatoes — Pommes de terre	N°
acres											
327	21,662	629	125	—	2,947	32,109	158	1,020	371	1,021	1
11	1,369	63	101	—	595	3,243	27	143	33	174	2
37	1,617	59	—	—	703	3,310	3	169	76	75	3
46	1,722	2	—	—	7	2,028	2	28	37	20	4
—	873	30	13	—	249	1,364	26	50	17	138	5
57	2,343	77	—	—	281	4,409	33	163	29	120	6
82	987	28	1	—	12	2,035	—	23	—	110	7
44	3,947	62	—	—	131	5,074	8	107	66	132	8
17	1,770	127	—	—	153	2,201	31	41	97	37	9
7	3,854	83	10	—	321	4,413	28	141	12	193	10
18	1,866	35	—	—	106	2,043	—	87	2	9	11
8	1,314	63	—	—	389	1,989	—	68	2	13	12
57	10,246	50	3	—	761	29,489	17	70	759	1,366	13
—	1,723	7	—	—	19	4,521	1	7	37	11	14
6	124	—	—	—	—	362	—	—	25	10	15
28	361	21	—	—	29	1,414	5	30	182	96	16
—	1,803	2	—	—	28	4,500	—	1	82	39	17
7	1,479	—	—	—	10	4,275	1	3	107	41	18
—	717	—	—	—	131	2,469	—	5	100	90	19
13	1,620	—	3	—	165	3,104	1	3	24	277	20
3	944	6	—	—	179	3,479	—	—	101	5	21
—	669	—	—	—	—	1,934	4	14	33	375	22
—	677	14	—	—	190	3,003	5	3	63	410	23
—	72	—	—	—	10	305	—	—	1	10	24
—	57	—	—	—	—	123	—	4	4	2	25
148	15,286	262	34	—	1,142	37,695	37	133	633	1,411	26
1	2,287	21	6	—	22	4,076	2	29	76	147	27
—	523	5	—	—	—	2,376	—	—	18	41	28
2	1,226	22	10	—	34	2,317	2	6	18	144	29
—	957	14	—	—	53	3,444	1	—	54	90	30
—	443	9	—	—	55	1,681	—	1	9	43	31
3	983	9	2	—	3	1,889	7	9	13	105	32
—	306	5	—	—	—	886	—	—	17	53	33
24	2,484	88	—	—	103	4,859	11	35	51	149	34
4	1,317	17	2	—	23	2,256	9	15	19	99	35
—	410	6	—	—	20	1,649	—	—	91	80	36
15	99	1	—	—	8	287	—	—	27	21	37
27	1,427	20	—	—	579	6,320	—	—	97	108	38
28	421	1	—	—	101	1,800	—	—	106	65	39
42	2,197	44	14	—	121	3,213	5	38	26	241	40
2	206	—	—	—	20	642	—	—	11	25	41
74	27,168	237	9	1	1,401	84,118	49	425	3,706	1,231	42
—	1,409	8	—	—	11	3,400	1	12	134	145	43
—	1,521	7	—	—	34	4,220	—	1	52	33	44
—	1,144	21	—	—	248	4,798	1	16	56	35	45
19	1,426	13	—	—	60	3,464	8	13	69	159	46
2	1,350	10	—	1	26	3,544	2	33	131	120	47
—	2,015	13	1	—	276	5,310	1	31	47	55	48
—	3,026	7	—	—	37	8,642	4	117	207	163	49
25	1,219	—	—	—	—	3,317	1	12	73	20	50
—	1,774	13	—	—	26	4,614	5	18	171	52	51
8	589	7	8	—	—	2,309	1	24	332	28	52

[1] Vaches et génisses de 2 ans et plus, en lactation ou devant être traites.
[2] 6 mois et plus.
[3] Comprend la luzerne et les mélanges à la luzerne.

TABLE 30. All census farms — livestock and certain field crops, 1961, by subdivision — Continued

No.	Subdivision	Livestock — Bétail						
		Cattle — Bovins		Pigs — Porcs	Sheep — Moutons	Horses and ponies — Chevaux et poneys	Hens and chickens — Poules et poulets	
		Total	Milk cows[1] — Vaches laitières[1]				Total	Hens and pullets[2] — Poules et poulettes[2]
		number — nombre						
	QUÉBEC — Con. — suite:							
	Lotbinière — Con. — fin:							
1	St-Gilles	1,877	939	6,061	85	121	17,061	6,221
2	St-Jacques-de-Parisville	2,945	1,768	3,455	63	169	5,023	1,965
3	St-Janvier-de-Joly	1,764	878	1,206	12	84	3,345	1,094
4	St-Louis-de-Lotbinière	3,639	1,996	2,662	81	165	5,742	3,022
5	St-Narcisse-de-Beaurivage	2,823	1,314	5,919	206	144	43,167	12,324
6	St-Octave-de-Dosquet	1,451	590	1,538	25	64	10,370	2,783
7	St-Patrice-de-Beaurivage	2,360	930	3,424	142	173	61,003	22,394
8	Ste-Philomène-de-Fortierville	1,810	1,000	1,914	62	132	10,168	1,666
9	St-Sylvestre	3,842	1,543	2,451	213	321	14,396	6,567
10	Val-Alain	712	371	192	—	69	1,269	603
11	Villeroy	737	383	797	9	70	13,054	2,075
12	**Maskinongé**	**21,387**	**10,689**	**14,589**	**2,350**	**872**	**422,002**	**34,434**
13	Hunterstown	599	276	199	146	43	1,614	789
14	St-Alexis	408	200	209	114	55	1,523	983
15	Ste-Angèle	678	337	336	22	50	1,255	572
16	St-Antoine-de-la-Rivière-du-Loup	3,088	1,526	2,605	211	78	287,617	3,519
17	St-Didace	1,600	725	936	319	102	14,665	2,491
18	St-Édouard	437	249	373	173	48	1,152	718
19	St-Ignace-du-Lac	112	43	8	30	11	32	9
20	St-Joseph-de-Maskinongé	3,197	1,677	1,431	354	80	26,228	5,458
21	St-Justin	2,687	1,418	2,115	141	54	24,943	4,009
22	St-Léon-le-Grand	3,960	1,970	2,721	472	142	31,808	7,245
23	St-Paulin	1,789	845	1,474	165	95	4,093	1,536
24	Ste-Ursule	2,832	1,423	2,182	203	114	27,072	7,105
25	Unorganized[4] — Non organisé[4]	—	—	—	—	—	—	—
26	Indian Reserves[4] — Réserves indiennes[4]	—	—	—	—	—	—	—
27	**Matane**	**45,823**	**22,814**	**18,961**	**20,038**	**2,358**	**114,009**	**52,117**
28	**Matane**	**16,213**	**7,837**	**6,509**	**9,541**	**791**	**50,880**	**22,904**
29	Baie-des-Sables	1,486	756	1,053	712	52	5,813	2,630
30	Capucins	295	93	75	315	22	613	460
31	Grand-Métis	821	419	287	254	30	1,727	1,162
32	Grosses-Roches	113	41	38	114	7	325	227
33	Les Boules	720	370	509	521	56	2,539	725
34	Les Méchins	259	109	102	314	27	986	735
35	Petite-Matane	997	500	250	595	49	4,775	1,668
36	St-Adelme	796	384	260	602	42	2,509	1,255
37	Ste-Félicité	1,367	700	310	886	68	3,862	1,482
38	St-Jean-de-Cherbourg	205	83	53	218	18	700	338
39	St-Jérôme-de-Matane	1,491	731	368	762	60	2,877	1,438
40	St-Léandre	958	458	513	932	64	1,843	921
41	St-Luc	1,432	699	641	952	55	6,241	2,378
42	St-Octave-de-Métis	1,688	930	905	670	77	4,728	2,299
43	St-Paulin-Dalibaire	51	6	13	88	8	106	95
44	St-Thomas-de-Cherbourg	166	69	96	175	34	1,964	926
45	St-Ulric-de-Matane	2,598	1,181	890	814	74	6,398	3,064
46	*Unorganized — Non organisé*	*770*	*308*	*146*	*617*	*48*	*2,874*	*1,101*
47	Tessier (partie — part)	702	282	132	540	41	2,345	867
48	Other parts — Autres parties	68	26	14	77	7	529	234
49	**Matapédia**	**29,610**	**14,977**	**10,452**	**10,497**	**1,567**	**63,129**	**29,213**
50	La Rédemption	908	426	224	398	60	2,613	1,327
51	St-Antoine-de-Padoue-de-Kempt	912	492	521	681	71	2,108	1,240
52	St-Benoît-Joseph-Labre	5,184	2,680	2,106	1,484	189	15,234	5,996
53	St-Cléophas	566	283	255	353	53	1,199	756
54	St-Damase	1,389	743	1,081	577	89	5,594	1,771
55	St-Edmond	1,512	756	419	425	88	2,242	1,176
56	Ste-Florence	562	274	195	343	29	1,030	766
57	Ste-Irène	988	507	132	427	50	1,683	523
58	St-Jacques-le-Majeur-de-Causapscal	3,028	1,519	840	893	81	4,472	1,883
59	St-Jean-Baptiste-Vianney	531	252	104	195	40	859	611
60	Ste-Jeanne-d'Arc	1,203	591	300	617	90	2,122	1,310
61	St-Léon-le-Grand	3,035	1,564	1,008	996	123	4,003	1,668
62	Ste-Marguerite	205	87	27	67	14	585	283
63	Ste-Marie-de-Sayabec	1,183	603	369	294	67	2,436	1,483
64	St-Moïse	1,404	728	486	835	104	4,248	1,865

[1] Cows and heifers, 2 years and over, milking or to be milked.
[2] 6 months and over.
[3] Includes alfalfa and alfalfa mixtures.
[4] No farms.

TABLEAU 30. Toutes les fermes de recensement — bétail et certaines grandes cultures, 1961, par subdivision — suite

Certain field crops — Certaines grandes cultures											
Wheat — Blé	Oats — Avoine	Barley — Orge	Rye — Seigle	Flaxseed — Graine de lin	Mixed grains — Céréales mélangées	Total tame hay[3] — Foin cultivé, total[3]	Corn for grain — Maïs à grain	Corn for ensilage — Maïs d'ensilage	Oats for hay — Avoine à foin	Potatoes — Pommes de terre	N°
acres											
—	749	16	—	—	16	3,311	—	3	447	46	1
—	1,866	38	—	—	42	4,576	2	71	61	43	2
1	474	10	—	—	39	2,663	3	—	586	46	3
—	2,632	53	—	—	133	5,937	8	42	57	103	4
—	1,397	3	—	—	88	5,610	—	—	177	22	5
—	392	—	—	—	—	1,800	12	1	237	17	6
—	1,164	9	—	—	92	4,004	—	7	97	34	7
—	1,200	4	—	—	39	3,692	—	16	60	14	8
9	1,335	5	—	—	234	6,282	—	3	301	56	9
—	231	—	—	—	—	1,461	—	5	175	21	10
10	255	—	—	—	—	1,164	—	—	236	19	11
164	**17,094**	**252**	**10**	**85**	**980**	**35,664**	**70**	**375**	**309**	**358**	12
—	460	—	—	—	—	1,142	—	20	10	15	13
7	529	—	5	—	2	1,120	—	10	—	35	14
—	520	2	—	—	—	1,046	2	67	14	40	15
22	3,075	8	—	44	300	5,694	7	50	4	23	16
1	965	4	—	—	39	1,832	2	13	140	33	17
—	324	—	1	—	—	848	—	15	13	23	18
—	31	—	—	—	—	95	—	—	1	4	19
53	2,567	148	—	—	10	6,311	7	64	18	41	20
9	2,022	11	2	33	231	4,458	5	14	12	43	21
38	3,089	9	—	8	276	6,483	34	34	26	30	22
—	1,126	51	1	—	36	3,042	1	52	7	28	23
34	2,386	19	1	—	66	3,593	12	36	64	43	24
—	—	—	—	—	—	—	—	—	—	—	25
—	—	—	—	—	—	—	—	—	—	—	26
530	**38,417**	**674**	**15**	**1**	**8,032**	**87,448**	**56**	**50**	**4,742**	**2,948**	27
325	**18,501**	**373**	—	**1**	**1,179**	**38,197**	**1**	**41**	**1,934**	**1,700**	28
27	2,077	60	—	—	303	3,694	—	—	93	502	29
16	324	4	—	—	17	1,009	—	—	—	30	30
15	673	70	—	—	24	1,776	—	1	97	44	31
1	193	—	—	—	—	361	—	—	2	17	32
10	1,018	8	—	—	313	2,021	—	—	40	110	33
36	367	20	—	—	16	553	—	10	38	74	34
4	1,020	4	—	—	69	1,945	—	—	119	106	35
9	1,016	23	—	—	25	2,502	1	—	339	115	36
20	1,635	35	—	—	144	4,307	—	6	219	110	37
2	96	2	—	—	6	418	—	—	142	10	38
41	1,669	16	—	—	5	2,845	—	—	206	60	39
5	1,280	35	—	—	21	1,601	—	2	51	54	40
98	1,604	23	—	—	45	2,253	—	—	213	24	41
34	2,248	20	—	—	72	3,620	—	—	42	70	42
—	16	—	—	—	—	164	—	—	12	3	43
—	182	—	—	—	2	1,035	—	—	58	71	44
4	2,423	42	—	1	103	4,572	—	22	135	221	45
3	*660*	*11*	—	—	*14*	*1,521*	—	—	*128*	*79*	46
3	613	11	—	—	12	1,408	—	—	116	74	47
—	47	—	—	—	2	113	—	—	12	5	48
205	**19,916**	**301**	**15**	—	**6,853**	**51,251**	**55**	**9**	**2,808**	**1,248**	49
—	639	5	—	—	264	2,175	9	—	115	59	50
4	1,289	50	—	—	86	2,375	—	—	91	43	51
6	2,822	59	—	—	1,081	6,984	1	2	535	160	52
2	530	5	—	—	14	1,065	—	—	44	31	53
37	2,238	31	—	—	252	3,557	—	3	143	129	54
15	412	2	—	—	741	2,125	—	—	113	58	55
—	538	3	—	—	97	971	—	4	129	28	56
1	900	16	—	—	134	1,917	—	—	15	56	57
104	1,384	21	—	—	1,129	4,571	—	—	172	88	58
2	155	—	—	—	42	1,102	—	—	194	17	59
3	1,093	9	—	—	201	3,016	—	—	72	71	60
3	1,852	2	15	—	705	4,588	15	—	181	80	61
—	101	—	—	—	—	509	—	—	66	17	62
8	651	12	—	—	343	2,777	—	—	46	65	63
2	1,650	5	—	—	204	3,223	—	—	37	102	64

[1] Vaches et génisses de 2 ans et plus, en lactation ou devant être traitées.
[2] 6 mois et plus.
[3] Comprend la luzerne et les mélanges à la luzerne.
[4] Aucune ferme.

TABLE 30. All census farms — livestock and certain field crops, 1961, by subdivision — Continued

No.	Subdivision	Livestock — Bétail						
		Cattle — Bovins		Pigs — Porcs	Sheep — Moutons	Horses and ponies — Chevaux et poneys	Hens and chickens — Poules et poulets	
		Total	Milk cows[1] — Vaches laitières[1]				Total	Hens and pullets[2] — Poules et poulettes[2]
		number — nombre						
	QUÉBEC — Con. — suite:							
	Matane — Con. — fin:							
	Matapédia — Con. — fin:							
1	St-Pierre-du-Lac	2,691	1,393	1,370	301	170	4,493	2,304
2	St-Raphaël-d'Albertville	1,292	604	268	284	71	2,341	1,060
3	St-Tharcisius	1,342	655	376	610	82	2,429	1,325
4	St-Zénon-du-Lac-Humqui	1,226	600	227	357	54	1,480	867
5	*Unorganized — Non organisé*	*449*	*220*	*144*	*360*	*42*	*1,958*	*999*
6	Matane (partie — part) & MacNider (partie — part)	419	202	140	352	40	1,958	999
7	Other parts — Autres parties	30	18	4	8	2	—	—
8	**Mégantic**	**52,789**	**23,797**	**21,091**	**2,660**	**3,400**	**179,456**	**67,976**
9	Halifax-N.	1,824	972	1,044	63	138	9,876	8,276
10	Halifax-S.	3,275	1,283	1,089	125	192	10,466	3,995
11	Halifax-S., partie S.-O. — S.W. Part	1,505	717	793	90	128	2,970	1,094
12	Inverness	5,044	1,673	897	314	335	4,983	2,671
13	Ireland	4,023	1,687	982	165	223	4,681	2,719
14	Ireland, partie N. — N. Part	2,020	1,011	392	98	119	4,498	1,674
15	Leeds	1,761	879	269	202	149	1,474	863
16	Leeds, partie E. — E. Part	2,686	999	637	225	194	2,535	1,864
17	Nelson	1,225	468	391	75	94	2,262	1,187
18	Notre-Dame-de-Lourdes	1,515	798	917	59	132	16,008	1,861
19	Plessisville	4,866	2,733	3,889	27	154	34,614	12,137
20	Rivière-Blanche	635	380	99	17	33	2,799	1,244
21	Sacré-Coeur-de-Marie, partie S. — S. Part (partie — part)	3,016	1,365	662	415	269	3,358	2,180
22	Ste-Anastasie-de-Nelson	3,523	1,707	2,113	63	206	11,655	5,960
23	St-Antoine-de-Pontbriand	1,374	582	477	251	111	1,255	768
24	St-Jacques-de-Leeds	2,510	960	700	176	208	3,743	2,259
25	St-Jean-de-Brébeuf	1,901	578	296	155	125	1,321	760
26	St-Joseph-de-Coleraine	272	124	96	6	21	1,071	635
27	Ste-Julie	3,370	1,795	2,282	65	190	23,380	8,402
28	St-Pierre-Baptiste	2,869	1,110	1,648	63	188	6,651	1,648
29	Ste-Sophie	2,519	1,524	1,370	—	109	23,970	3,290
30	Thetford, partie S. — S. Part	1,056	652	68	6	82	5,886	2,489
31	**Missisquoi**	**32,276**	**19,166**	**6,644**	**784**	**896**	**502,975**	**73,750**
32	Bedford	1,077	621	319	30	32	96,580	35,482
33	Dunham	6,280	3,559	1,922	404	285	123,169	7,715
34	Farnham, partie O. — W. Part	2,961	1,662	1,041	9	56	26,478	997
35	Notre-Dame-de-Stanbridge	1,928	1,188	253	31	32	22,464	1,671
36	St-Armand-E.	2,412	1,538	317	203	94	54,707	640
37	St-Armand-O. — W.	3,246	1,972	854	38	95	15,147	2,748
38	St-Georges-de-Clarenceville	2,141	1,262	104	—	39	46,760	1,281
39	St-Ignace-de-Stanbridge	2,709	1,716	961	27	76	15,298	1,059
40	St-Pierre-de-Véronne, à Pike River	2,332	1,397	130	16	35	58,534	18,730
41	Ste-Sabine	2,245	1,248	405	9	43	17,236	1,403
42	St-Thomas	2,144	1,356	135	—	31	1,698	1,134
43	Stanbridge	1,776	1,024	100	—	49	5,479	428
44	Stanbridge Station	852	531	103	12	20	19,365	452
45	Venise-en-Québec	173	92	—	5	9	60	10
46	**Montcalm**	**15,569**	**9,067**	**13,675**	**160**	**1,189**	**88,459**	**37,122**
47	Chertsey	34	17	8	—	11	223	223
48	Lac-Paré[4]	—	—	—	—	—	—	—
49	Lac-St-Paul (partie — part)	137	64	44	—	8	200	142
50	La Macaza (partie — part)	30	15	15	—	3	26	26
51	Notre-Dame-de-la-Merci	2	1	3	—	—	137	—
52	Rawdon	1,197	768	768	16	87	3,969	2,311
53	St-Agricole	36	16	9	8	20	1,443	242
54	St-Alexis	2,646	1,591	1,508	—	163	11,358	5,595
55	St-Alphonse-de-Liguori	2,367	1,376	1,679	17	190	4,706	2,292
56	St-Calixte	178	101	61	—	28	1,130	450

[1] Cows and heifers, 2 years and over, milking or to be milked.
[2] 6 months and over.
[3] Includes alfalfa and alfalfa mixtures.
[4] No farms.

TABLEAU 30. Toutes les fermes de recensement — bétail et certaines grandes cultures, 1961, par subdivision — suite

Certain field crops — Certaines grandes cultures											
Wheat — Blé	Oats — Avoine	Barley — Orge	Rye — Seigle	Flaxseed — Graine de lin	Mixed grains — Céréales mélangées	Total tame hay[2] — Foin cultivé, total[3]	Corn for grain — Maïs à grain	Corn for ensilage — Maïs d'ensilage	Oats for hay — Avoine à foin	Potatoes — Pommes de terre	N°
acres											
5	1,141	74	—	—	1,219	3,747	9	—	124	82	1
9	575	2	—	—	106	1,530	2	—	260	32	2
2	956	5	—	—	79	2,496	—	—	189	51	3
—	485	—	—	—	156	1,717	19	—	268	41	4
2	*505*	—	—	—	—	*806*	—	—	*14*	*38*	5
2	449	—	—	—	—	794	—	—	14	37	6
—	56	—	—	—	—	12	—	—	—	1	7
26	18,201	156	5	—	1,212	86,967	93	228	5,499	1,130	8
—	988	—	—	—	—	3,678	—	3	50	64	9
—	826	3	—	—	—	5,266	—	—	377	86	10
—	524	—	—	—	—	2,792	—	—	140	29	11
—	1,258	26	—	—	154	7,595	1	3	352	114	12
10	1,192	15	5	—	118	5,630	1	—	317	35	13
—	301	—	—	—	—	2,829	—	—	417	25	14
8	305	21	—	—	36	3,022	—	11	231	30	15
—	832	6	—	—	231	4,513	—	—	39	55	16
—	585	—	—	—	7	2,157	—	1	147	10	17
—	530	2	—	—	6	3,565	1	17	600	32	18
—	1,906	6	—	—	83	7,805	13	61	573	104	19
—	61	—	—	—	24	1,015	3	—	231	9	20
8	1,106	5	—	—	—	5,665	—	—	129	50	21
—	1,812	1	—	—	250	6,513	9	68	452	110	22
—	523	1	—	—	28	2,477	—	—	39	17	23
—	968	22	—	—	41	3,878	—	1	193	36	24
—	402	1	—	—	—	2,570	1	—	142	23	25
—	50	—	—	—	—	668	—	—	38	5	26
—	1,549	20	—	—	33	5,565	—	36	480	222	27
—	829	25	—	—	167	4,482	4	5	330	56	28
—	1,317	2	—	—	34	3,963	60	24	16	4	29
—	337	—	—	—	—	1,319	—	—	206	14	30
266	15,598	285	142	23	1,807	55,909	194	3,779	2,440	508	31
18	429	23	19	—	225	2,460	11	115	78	12	32
36	1,538	69	14	—	211	9,068	68	511	801	180	33
14	1,924	—	42	—	130	5,259	8	234	116	39	34
10	1,808	—	4	—	49	5,509	—	364	24	8	35
5	552	5	7	—	53	4,375	3	131	199	71	36
60	1,686	73	10	—	83	5,789	14	316	67	48	37
28	1,066	4	—	—	257	3,308	26	444	112	8	38
—	1,332	46	3	—	32	4,420	—	392	353	52	39
11	1,289	40	22	23	112	3,754	14	403	165	4	40
9	1,401	—	—	—	205	3,386	1	205	346	56	41
30	1,421	13	—	—	296	3,267	49	400	23	4	42
—	541	2	21	—	24	2,967	—	109	126	18	43
20	552	10	—	—	130	2,064	—	152	30	7	44
25	59	—	—	—	—	283	—	3	—	1	45
104	12,421	217	5	—	1,804	19,021	80	1,182	486	757	46
—	6	—	—	—	—	31	—	—	4	4	47
—	—	—	—	—	—	—	—	—	—	—	48
—	50	—	—	—	—	256	—	—	93	8	49
—	12	—	1	—	—	6	—	—	4	4	50
—	10	—	—	—	—	—	—	—	—	—	51
1	1,111	29	—	—	24	1,666	21	68	43	48	52
—	54	—	—	—	—	64	—	—	—	21	53
36	1,668	16	—	—	578	2,191	6	274	46	26	54
—	2,055	51	—	—	48	3,414	—	133	49	302	55
10	174	9	—	—	2	412	—	7	1	20	56

[1] Vaches et génisses de 2 ans et plus, en lactation ou devant être traites.
[2] 6 mois et plus.
[3] Comprend la luzerne et les mélanges à la luzerne.
[4] Aucune ferme.

TABLE 30. All census farms — livestock and certain field crops, 1961, by subdivision — Continued

No.	Subdivision	Livestock — Bétail						
		Cattle — Bovins		Pigs — Porcs	Sheep — Moutons	Horses and ponies — Chevaux et poneys	Hens and chickens Poules et poulets	
		Total	Milk cows[1] — Vaches laitières[1]				Total	Hens and pullets[2] — Poules et poulettes[2]
		number — nombre						
	QUÉBEC — Con. — suite:							
	Montcalm — Con. — fin:							
1	St-Donat	38	22	28	41	20	2,161	1,399
2	St-Esprit	2,666	1,480	3,538	42	194	37,028	15,289
3	St-Jacques	4,047	2,314	2,720	—	259	9,278	2,865
4	Ste-Julienne-de-Rawdon	1,198	716	2,312	7	114	4,698	2,041
5	Ste-Marie-Salomée	993	586	982	29	92	12,102	4,247
6	Wexford[4]	—	—	—	—	—	—	—
7	Unorganized[4] — Non organisé[4]	—	—	—	—	—	—	—
8	**Montmagny**	**20,585**	**10,403**	**12,722**	**723**	**1,428**	**93,126**	**33,786**
9	Berthier	1,084	584	535	9	65	11,064	2,686
10	Cap-St-Ignace	2,760	1,397	1,485	144	202	21,523	8,146
11	Lac-Frontière	166	82	12	40	12	315	209
12	Montminy	1,601	829	651	153	174	2,149	1,255
13	Notre-Dame-du-Rosaire	421	287	192	51	60	1,042	657
14	St-Antoine-de-l'Isle-aux-Grues	784	501	231	3	61	373	365
15	Ste-Apolline-de-Patton	850	428	345	40	80	8,377	724
16	Ste-Euphémie-sur-Rivière-du-Sud	655	329	331	3	89	691	342
17	St-Fabien-de-Panet	1,251	561	529	74	87	4,792	921
18	St-François-de-Sales-de-la-Rivière-du-Sud(partie — part)	3,780	1,709	3,544	70	183	20,209	5,959
19	St-Juste-de-Bretenières	633	278	75	28	41	494	401
20	Ste-Lucie-de-Beauregard	456	218	161	3	34	422	380
21	St-Pierre-de-la-Rivière-du-Sud	2,436	1,243	2,034	31	113	9,066	5,014
22	St-Thomas-de-la-Pointe-à-la-Caille	3,708	1,957	2,597	74	227	12,609	6,727
23	**Montmorency**	**12,256**	**6,633**	**7,762**	**362**	**939**	**122,464**	**37,284**
24	**Montmorency No. 1**	**6,388**	**3,202**	**2,232**	**332**	**529**	**27,540**	**10,819**
25	Château-Richer	899	423	177	48	110	7,636	1,524
26	L'Ange-Gardien	546	268	189	5	66	2,507	1,312
27	Ste-Anne-de-Beaupré	897	488	128	39	46	7,240	2,848
28	Ste-Brigitte-de-Laval	307	177	808	23	32	1,361	683
29	St-Féréol	1,277	621	323	48	129	2,410	1,274
30	St-Joachim	1,005	497	254	112	42	4,283	1,934
31	St-Tite-des-Caps	1,435	717	348	57	100	1,891	1,107
32	Unorganized — Non organisé	22	11	5	—	4	212	137
33	**Montmorency No. 2 (île-d'Orléans)**	**5,868**	**3,431**	**5,530**	**30**	**410**	**94,924**	**26,465**
34	Ste-Famille, I.O.	1,216	698	1,967	—	97	34,925	12,480
35	St-François, I.O.	714	414	692	7	55	32,900	2,655
36	St-Jean, I.O.	1,530	895	981	16	104	6,021	2,847
37	St-Laurent, I.O.	1,116	585	1,010	7	65	1,003	723
38	St-Pierre, I.O.	1,292	839	880	—	89	20,075	7,760
39	**Montréal & Jésus Islands — Îles**	**3,236**	**1,369**	**4,323**	**698**	**394**	**69,380**	**26,647**
40	**Montréal Island — Île**	**1,577**	**544**	**2,843**	**697**	**199**	**28,257**	**9,319**
41	St-Raphaël-de-l'Île-Bizard	88	24	5	—	24	605	215
42	Other parts — Autres parties	1,489	520	2,838	697	175	27,652	9,104
43	**Jésus Island — Île**	**1,659**	**825**	**1,480**	**1**	**195**	**41,123**	**17,328**
44	**Napierville**	**11,120**	**6,170**	**2,354**	**82**	**572**	**54,457**	**17,414**
45	St-Cyprien	3,819	2,296	537	12	199	18,088	2,254
46	St-Édouard	1,820	983	897	62	125	7,987	1,098
47	St-Michel	1,232	484	291	2	71	5,490	3,452
48	St-Patrice-de-Sherrington	2,216	1,298	371	6	53	3,981	1,677
49	St-Rémi	2,033	1,109	258	—	124	18,911	8,933
50	**Nicolet**	**60,306**	**36,500**	**35,948**	**640**	**2,760**	**284,938**	**100,315**
51	Bécancourt	2,650	1,559	1,538	36	143	4,931	2,103
52	Grand-St-Esprit	1,473	965	359	—	33	5,217	2,364
53	Lemieux	716	367	367	12	42	1,442	632
54	Nicolet-S.	2,048	1,239	126	—	28	2,993	885
55	Ste-Angèle-de-Laval	1,080	611	180	28	73	2,230	1,168

[1] Cows and heifers, 2 years and over, milking or to be milked.
[2] 6 months and over.
[3] Includes alfalfa and alfalfa mixtures.
[4] No farms.

TABLEAU 30. Toutes les fermes de recensement — bétail et certaines grandes cultures, 1961, par subdivision — suite

Certain field crops — Certaines grandes cultures											
Wheat — Blé	Oats — Avoine	Barley — Orge	Rye — Seigle	Flaxseed — Graine de lin	Mixed grains — Céréales mélangées	Total tame hay[1] — Foin cultivé, total[2]	Corn for grain — Maïs à grain	Corn for ensilage — Maïs d'ensilage	Oats for hay — Avoine, à foin	Potatoes — Pommes de terre	N°
acres											
—	—	—	—	—	—	177	—	—	53	29	1
21	2,752	47	—	—	185	3,456	24	164	35	31	2
25	2,340	46	4	—	873	4,229	14	339	24	50	3
1	1,350	16	—	—	30	1,938	5	74	87	43	4
10	839	3	—	—	64	1,181	10	123	47	171	5
—	—	—	—	—	—	—	—	—	—	—	6
—	—	—	—	—	—	—	—	—	—	—	7
63	11,707	129	5	—	76	33,085	14	84	887	888	8
13	744	4	—	—	13	1,687	2	7	67	66	9
1	2,503	31	2	—	28	5,357	3	13	119	161	10
—	35	—	—	—	—	152	—	—	7	4	11
24	891	4	—	—	—	3,837	—	4	94	51	12
13	231	—	—	—	—	796	—	—	42	18	13
—	334	12	—	—	—	2	3	6	9	188	14
—	297	9	—	—	—	1,258	—	8	83	32	15
10	233	18	—	—	—	1,455	—	—	27	27	16
—	294	10	—	—	5	1,848	—	—	48	38	17
—	1,977	—	—	—	15	5,862	3	31	162	86	18
—	152	—	—	—	1	553	—	—	10	19	19
2	156	1	—	—	10	727	—	—	1	16	20
—	1,427	—	—	—	—	3,772	—	7	50	44	21
—	2,433	40	3	—	4	5,779	3	8	168	138	22
69	8,054	63	21	—	357	18,612	4	75	700	2,757	23
42	3,933	34	—	—	231	10,784	2	71	467	266	24
14	664	1	—	—	22	1,493	—	3	58	50	25
—	348	2	—	—	27	738	—	—	104	36	26
—	724	—	—	—	97	1,676	2	—	8	45	27
—	60	2	—	—	4	831	—	—	110	39	28
—	848	1	—	—	7	1,883	—	—	24	29	29
25	558	3	—	—	74	1,308	—	68	44	15	30
3	726	25	—	—	—	2,811	—	—	114	52	31
—	5	—	—	—	—	44	—	—	5	—	32
27	4,121	29	21	—	126	7,828	2	4	233	2,491	33
12	837	10	21	—	68	1,682	—	—	13	532	34
15	650	—	—	—	—	21	—	—	14	593	35
—	1,138	—	—	—	3	2,422	—	—	64	770	36
—	646	8	—	—	54	1,427	2	1	139	443	37
—	850	11	—	—	1	2,276	—	3	3	153	38
212	3,912	253	8	—	307	6,981	84	196	231	3,408	39
46	1,264	159	—	—	160	2,147	28	88	128	83	40
2	181	—	—	—	—	68	—	—	—	2	41
44	1,083	159	—	—	160	2,079	28	86	128	81	42
166	2,648	94	8	—	147	4,834	56	110	103	3,325	43
98	17,094	357	12	66	1,029	25,453	93	1,407	350	5,871	44
42	3,713	33	4	44	504	7,509	4	752	44	58	45
9	2,946	132	2	14	276	3,785	—	174	117	870	46
14	2,814	40	—	—	—	3,902	14	41	41	2,652	47
16	3,032	115	—	8	8	5,552	27	266	120	772	48
17	4,589	37	6	—	241	4,705	48	174	28	1,519	49
88	43,331	360	23	—	1,252	104,121	264	2,231	4,294	2,326	50
—	1,749	4	—	—	23	4,366	1	109	97	27	51
—	1,304	—	—	—	22	2,066	2	58	15	59	52
—	469	—	—	—	—	1,415	1	2	185	16	53
—	1,195	—	—	—	21	3,417	5	85	81	1	54
—	365	—	—	—	—	1,954	9	23	164	9	55

[1] Vaches et génisses de 2 ans et plus, en lactation ou devant être traites.
[2] 6 mois et plus.
[3] Comprend la luzerne et les mélanges à la luzerne.
[4] Aucune ferme.

TABLE 30. All census farms — livestock and certain field crops, 1961, by subdivision — Continued

No.	Subdivision	Livestock — Bétail						
		Cattle — Bovins		Pigs — Porcs	Sheep — Moutons	Horses and ponies — Chevaux et poneys	Hens and chickens — Poules et poulets	
		Total	Milk cows[1] — Vaches laitières[1]				Total	Hens and pullets[2] — Poules et poulettes[2]
		number — nombre						
	QUÉBEC — Con. — suite:							
	Nicolet — Con. — fin:							
1	Ste-Brigitte-des-Saults	3,047	1,907	1,315	5	52	8,693	1,879
2	Ste-Cécile-de-Lévrard	1,987	1,119	1,459	31	112	5,979	1,541
3	St-Célestin	3,532	2,180	1,035	—	128	7,052	3,543
4	St-Édouard-de-Gentilly	3,824	2,297	1,908	28	438	12,289	4,100
5	Ste-Eulalie	2,121	1,331	1,720	1	104	7,570	2,635
6	Ste-Gertrude	3,689	2,145	2,037	175	281	19,284	2,360
7	St-Grégoire-le-Grand	4,971	3,147	2,225	5	129	10,317	3,928
8	St-Jean-Baptiste-de-Nicolet	2,352	1,518	460	2	44	31,443	22,708
9	St-Joseph-de-Blandford	1,394	778	612	18	68	3,267	1,309
10	St-Léonard	3,099	1,935	1,119	15	161	7,301	1,775
11	Ste-Marie-de-Blandford	687	412	444	—	41	2,606	218
12	Ste-Monique	3,042	1,881	1,290	34	104	8,424	3,110
13	Ste-Perpétue	3,580	2,177	2,709	50	85	14,873	2,611
14	St-Pierre-les-Becquets	2,114	1,124	3,730	6	78	8,067	1,651
15	St-Raphaël, partie S. — S. Part	1,366	849	578	—	47	978	478
16	St-Samuel	1,468	875	868	76	52	924	649
17	Ste-Sophie-de-Lévrard	2,473	1,304	2,372	43	181	8,191	2,189
18	St-Sylvère	3,207	1,992	3,748	64	165	48,455	19,996
19	St-Wenceslas	3,024	1,964	3,025	11	119	58,482	15,259
20	Très-Précieux-Sang-de-Notre-Seigneur	1,342	824	724	—	52	3,930	1,224
21	Indian Reserves[4] — Réserves indiennes[4]	—	—	—	—	—	—	—
22	**Papineau**	**29,354**	**14,193**	**11,803**	**2,300**	**2,209**	**111,615**	**44,340**
23	Amherst	192	101	40	101	30	1,023	793
24	Bowman	287	123	64	39	25	604	319
25	Buckingham	1,143	425	408	50	70	1,584	884
26	Buckingham, partie O. — W. Part	887	398	122	—	66	1,445	1,215
27	Buckingham, partie S.-E. — S.E. Part	1,278	590	320	—	98	1,599	793
28	Chénéville	532	261	505	211	45	2,590	1,697
29	Duhamel	10	5	—	—	1	153	18
30	Fassett	393	238	51	—	29	765	409
31	Lac-des-Plages	85	46	9	39	8	163	143
32	L'Ange-Gardien	1,788	825	570	124	109	5,007	2,255
33	Lochaber	2,497	1,201	893	12	124	6,234	2,994
34	Lochaber, partie N. — N. Part	1,350	595	639	58	68	1,511	654
35	Lochaber, partie O. — W. Part	1,768	827	353	210	104	2,622	964
36	Mayo	644	315	97	78	162	687	529
37	Montpellier	309	154	339	66	38	2,852	1,257
38	Mulgrave & Derry	624	279	279	48	79	1,011	528
39	Notre-Dame-de-Bon-Secours, partie N. — N. Part	982	493	92	—	50	3,791	2,358
40	Notre-Dame-de-la-Paix	1,280	700	735	182	91	4,220	2,560
41	Plaisance	1,206	661	375	40	32	8,971	2,137
42	Ponsonby	725	366	251	54	57	2,131	1,092
43	Portland	1,524	843	887	91	80	2,288	1,159
44	Portland-O. — W.	1,040	455	346	24	70	1,069	775
45	Ripon	2,155	1,058	1,453	167	177	9,356	4,496
46	St-André-Avellin	3,830	1,883	1,672	273	416	24,854	7,074
47	Ste-Angélique	1,941	929	853	64	81	23,102	6,288
48	Suffolk & Addington	272	130	146	197	40	580	389
49	Val-des-Bois	166	76	49	6	16	349	105
50	Vinoy	446	216	255	166	43	1,054	455
51	Unorganized[4] — Non organisé[4]	—	—	—	—	—	—	—
52	**Pontiac**	**32,297**	**10,570**	**7,653**	**3,807**	**1,713**	**56,051**	**24,556**
53	Aldfield	180	83	24	—	26	408	282
54	Alleyn & Cawood	277	104	61	35	39	590	313
55	Bristol	4,095	1,412	830	524	203	4,979	2,898
56	Chichester	903	269	376	137	118	2,165	828
57	Clarendon	9,672	3,445	2,145	813	372	25,365	10,315

[1] Cows and heifers, 2 years and over, milking or to be milked.
[2] 6 months and over.
[3] Includes alfalfa and alfalfa mixtures.
[4] No farms.

TABLEAU 30. Toutes les fermes de recensement — bétail et certaines grandes cultures, 1961, par subdivision — suite

Certain field crops — Certaines grandes cultures											
Wheat — Blé	Oats — Avoine	Barley — Orge	Rye — Seigle	Flaxseed — Graine de lin	Mixed grains — Céréales mélangées	Total tame hay[3] — Foin cultivé, total[3]	Corn for grain — Maïs à grain	Corn for ensilage — Maïs d'ensilage	Oats for hay — Avoine à foin	Potatoes — Pommes de terre	N°
acres											
–	2,460	32	7	–	40	4,538	19	20	218	690	1
3	1,380	–	–	–	102	3,025	19	152	72	15	2
–	2,693	76	–	–	4	6,863	20	64	183	192	3
7	2,663	28	–	–	60	6,201	35	125	80	48	4
–	2,188	–	5	–	32	4,327	9	91	160	59	5
–	2,865	–	–	–	85	8,293	2	111	260	53	6
–	2,979	30	8	–	179	8,158	9	177	221	15	7
–	1,427	11	–	–	–	3,804	–	226	116	15	8
–	519	17	–	–	72	2,545	2	31	862	78	9
–	2,876	–	–	–	206	6,669	56	121	168	481	10
–	687	–	–	–	10	453	–	4	39	14	11
13	2,319	–	–	–	–	4,307	1	121	333	30	12
–	2,738	50	–	–	47	4,607	10	128	139	105	13
–	1,121	7	–	–	4	3,258	35	103	96	91	14
–	991	–	–	–	–	2,451	1	76	35	22	15
–	1,221	18	–	–	122	3,183	4	12	93	37	16
8	1,507	17	–	–	16	3,358	6	127	194	49	17
36	2,154	70	3	–	46	6,051	4	153	565	92	18
21	2,577	–	–	–	161	6,370	14	43	30	117	19
–	884	–	–	–	–	2,442	–	69	88	11	20
–	–	–	–	–	–	–	–	–	–	–	21
111	25,864	468	42	–	1,906	47,139	104	1,266	600	1,488	22
–	264	45	–	–	–	559	–	60	15	10	23
–	482	4	–	–	–	469	1	8	2	80	24
13	670	–	–	–	30	1,615	–	3	–	5	25
17	523	–	–	–	12	1,632	–	8	5	5	26
–	1,147	20	–	–	89	2,112	–	52	24	4	27
–	548	–	–	–	8	1,160	3	30	105	35	28
–	8	–	–	–	–	15	–	–	–	–	29
–	296	3	–	–	125	860	5	8	–	–	30
–	75	–	–	–	–	69	–	8	–	2	31
–	1,939	17	–	–	160	3,654	7	103	8	15	32
10	2,116	43	–	–	102	3,429	16	264	–	15	33
–	995	41	–	–	158	2,016	–	38	10	2	34
–	1,275	2	–	–	41	2,749	–	62	31	1	35
2	621	–	–	–	10	1,335	4	26	–	10	36
1	324	4	–	–	–	737	–	13	50	26	37
1	359	–	–	–	64	1,216	3	7	–	18	38
–	635	11	–	–	194	1,345	–	39	15	7	39
–	1,879	111	42	–	62	2,350	1	32	33	692	40
17	529	40	–	–	292	1,634	15	110	50	5	41
10	769	–	–	–	–	1,354	14	39	19	9	42
24	1,421	32	–	–	52	2,538	1	22	52	9	43
3	1,044	5	–	–	51	1,988	–	13	–	8	44
–	1,942	15	–	–	136	3,125	19	22	21	103	45
3	3,641	27	–	–	241	4,775	6	185	48	348	46
–	1,140	30	–	–	79	2,538	2	84	52	37	47
10	427	4	–	–	–	752	5	6	54	19	48
–	161	–	–	–	–	157	1	–	1	7	49
–	634	14	–	–	–	956	1	24	5	16	50
–	–	–	–	–	–	–	–	–	–	–	51
123	22,928	436	68	4	2,266	46,922	75	1,108	942	631	52
–	127	–	–	–	–	369	–	1	5	7	53
–	276	–	–	–	–	422	–	2	6	5	54
2	2,726	8	–	–	206	6,735	22	140	87	5	55
2	1,265	14	–	–	25	2,050	1	11	1	32	56
8	6,915	116	64	4	995	11,137	11	561	201	113	57

[1] Vaches et génisses de 2 ans et plus, en lactation ou devant être traites.
[2] 6 mois et plus.
[3] Comprend la luzerne et les mélanges à la luzerne.
[4] Aucune ferme.

TABLE 30. All census farms — livestock and certain field crops, 1961, by subdivision — Continued

No.	Subdivision	Livestock — Bétail						
		Cattle — Bovins		Pigs — Porcs	Sheep — Moutons	Horses and ponies — Chevaux et poneys	Hens and chickens — Poules et poulets	
		Total	Milk cows[1] — Vaches laitières[1]				Total	Hens and pullets[2] — Poules et poulettes[2]
		number — nombre						
	QUÉBEC — Con. — suite:							
	Pontiac — Con. — fin:							
1	Dorion	290	119	106	132	34	1,470	387
2	Grand-Calumet	2,678	901	787	279	140	3,447	1,163
3	Isle-aux-Allumettes, partie E. — E. Part	1,209	412	596	212	68	1,469	680
4	Isle-des-Allumettes	1,618	308	516	439	95	1,864	896
5	Leslie, Clapham & Huddersfield	554	196	50	20	58	1,499	1,017
6	Litchfield	3,269	1,137	889	486	188	4,097	1,689
7	Mansfield & Pontefract	916	319	128	13	45	1,663	737
8	Onslow	880	247	130	86	40	646	380
9	Onslow, partie S. — S. Part	3,513	1,088	614	264	133	3,415	1,427
10	Rapides-des-Joachims[4]	—	—	—	—	—	—	—
11	Sheen, Esher, Aberdeen & Malakoff	854	30	220	296	60	767	445
12	Thorne	1,072	437	154	91	81	1,835	905
13	Waltham & Bryson	317	65	27	—	13	372	194
14	Unorganized[4] — Non organisé[4]	—	—	—	—	—	—	—
15	Indian Reserves[4] — Réserves indiennes[4]	—	—	—	—	—	—	—
16	**Portneuf**	**36,129**	**21,029**	**13,886**	**971**	**2,236**	**111,673**	**52,218**
17	Cap-Santé	1,900	1,204	121	22	56	2,714	1,064
18	Les Écureuils	776	453	288	—	38	963	523
19	Notre-Dame-des-Anges-de-Montauban	511	261	126	19	30	1,466	762
20	Notre-Dame-de-Portneuf	1,047	586	390	—	76	1,300	913
21	Pointe-aux-Trembles	2,003	1,248	165	5	85	8,736	2,762
22	Rivière-à-Pierre	167	82	28	—	16	545	315
23	St-Alban	2,399	1,371	1,007	77	171	2,769	1,853
24	St-Augustin-de-Desmaures	2,879	1,859	2,609	27	198	19,394	9,900
25	St-Basile	3,363	1,991	929	60	272	3,175	2,368
26	St-Casimir	2,741	1,645	701	116	151	2,631	1,862
27	Ste-Catherine	684	365	280	—	55	6,214	3,315
28	St-Charles-des-Grondines	1,852	1,049	64	69	100	1,950	1,552
29	Ste-Christine	705	362	1,448	—	45	1,035	797
30	St-Gilbert	888	555	182	62	70	1,166	858
31	Ste-Jeanne-de-Pont-Rouge	2,721	1,675	750	35	186	16,138	8,639
32	St-Joseph-de-Deschambault	2,340	1,285	559	141	175	5,201	2,902
33	St-Léonard-de-Portneuf	921	529	123	30	51	2,721	1,241
34	St-Raymond	2,106	1,034	607	—	133	24,737	4,804
35	St-Rémi	1,375	645	1,081	83	59	3,318	2,258
36	St-Thuribe	1,732	1,078	383	43	110	1,103	751
37	St-Ubald	2,918	1,705	2,004	182	146	4,166	2,634
38	Shannon	101	47	41	—	13	231	145
39	Unorganized[4] — Non organisé[4]	—	—	—	—	—	—	—
40	**Québec**	**5,182**	**2,763**	**2,467**	**622**	**475**	**56,602**	**23,971**
41	Beauport-O. — W.	49	24	10	—	17	520	305
42	Charlesbourg-E.	92	47	127	27	12	902	502
43	Charlesbourg-O. — W.	333	193	349	—	22	598	560
44	Lac-Édouard[5]	—	—	—	—	—	—	—
45	Lac-St-Charles	73	39	47	—	8	737	312
46	L'Ancienne-Lorette	1,297	793	150	—	114	7,352	3,684
47	Notre-Dame-des-Laurentides	59	32	16	—	9	413	288
48	St-Ambroise	1,117	683	373	19	90	4,319	2,514
49	St-Dunstan-du-Lac-Beauport	7	5	25	—	1	25	25
50	St-Félix-du-Cap-Rouge	94	42	—	—	6	3,000	1,800
51	St-Gabriel-de-Valcartier	152	14	186	437	19	13,425	4,400
52	St-Gabriel-O. — W.	334	87	157	107	49	6,781	476
53	St-Gérard-Magella	183	90	317	—	23	1,356	369
54	St-Michel-Archange[4]	—	—	—	—	—	—	—
55	Ste-Thérèse-de-Lisieux[4]	—	—	—	—	—	—	—
56	Stoneham & Tewkesbury[6]	523	201	142	25	62	1,339	868
57	Unorganized[4] — Non organisé[4]	—	—	—	—	—	—	—
58	Other parts — Autres parties	869	513	568	7	43	15,835	7,868
59	Indian Reserves[4] — Réserves indiennes[4]	—	—	—	—	—	—	—

[1] Cows and heifers, 2 years and over, milking or to be milked.
[2] 6 months and over.
[3] Includes alfalfa and alfalfa mixtures.
[4] No farms.
[5] See footnote 6.
[6] Includes data for 1 farm in Lac-Édouard.

TABLEAU 30. Toutes les fermes de recensement – bétail et certaines grandes cultures, 1961, par subdivision – suite

Certain field crops – Certaines grandes cultures											
Wheat – Blé	Oats – Avoine	Barley – Orge	Rye – Seigle	Flaxseed – Graine de lin	Mixed grains – Céréales mélangées	Total tame hay[3] – Foin cultivé, total[3]	Corn for grain – Maïs à grain	Corn for ensilage – Maïs d'ensilage	Oats for hay – Avoine à foin	Potatoes – Pommes de terre	N°
acres											
1	218	–	–	–	–	861	1	20	24	21	1
49	1,651	115	4	–	135	3,681	10	171	51	91	2
4	1,108	2	–	–	11	1,817	–	2	26	39	3
5	1,378	17	–	–	216	2,666	–	7	3	161	4
2	552	–	–	–	–	1,130	–	5	12	24	5
21	2,145	68	–	–	215	5,425	12	59	227	37	6
–	1,069	6	–	–	13	1,378	2	11	105	30	7
2	364	–	–	–	48	1,141	–	1	3	11	8
16	1,543	75	–	–	363	4,351	5	114	90	18	9
–	–	–	–	–	–	–	–	–	–	–	10
–	698	–	–	–	12	1,443	–	–	15	20	11
1	673	–	–	–	7	1,626	6	3	66	12	12
10	220	15	–	–	20	690	5	–	20	5	13
–	–	–	–	–	–	–	–	–	–	–	14
–	–	–	–	–	–	–	–	–	–	–	15
143	24,909	232	–	63	784	61,907	79	532	2,021	1,548	16
–	1,114	9	–	–	11	3,233	–	61	47	4	17
8	388	–	–	–	49	1,004	8	8	14	6	18
4	436	–	–	–	26	952	1	11	135	60	19
–	636	–	–	–	8	1,078	1	9	58	1	20
17	990	10	–	–	166	2,869	8	31	37	43	21
–	98	–	–	–	–	208	–	–	14	36	22
–	1,868	21	–	–	44	4,300	1	36	87	78	23
21	1,482	37	–	–	70	5,588	9	49	124	60	24
–	2,030	6	–	–	–	4,857	10	11	73	15	25
12	1,948	29	–	–	130	5,116	5	16	95	21	26
16	740	8	–	–	6	1,660	–	5	28	250	27
4	1,417	6	–	–	32	3,873	–	11	37	7	28
–	536	–	–	–	–	1,067	2	13	103	32	29
2	681	2	–	–	3	1,292	5	8	18	8	30
33	2,170	–	–	–	63	5,094	17	85	326	157	31
7	1,741	46	–	–	17	3,912	3	51	97	23	32
1	781	–	–	–	–	1,892	–	2	40	41	33
3	2,126	14	–	63	80	4,260	5	96	123	134	34
–	899	20	–	–	17	2,025	–	3	124	47	35
7	1,201	11	–	–	37	2,693	3	22	50	11	36
–	1,551	13	–	–	25	4,683	1	4	376	504	37
8	76	–	–	–	–	251	–	–	15	10	38
–	–	–	–	–	–	–	–	–	–	–	39
9	2,536	39	–	–	35	10,579	11	123	521	305	40
–	22	1	–	–	–	148	1	–	44	24	41
–	39	–	–	–	4	148	–	–	–	10	42
–	162	5	–	–	–	712	1	–	24	24	43
–	–	–	–	–	–	–	–	–	–	–	44
–	24	–	–	–	–	76	–	–	19	5	45
1	731	4	–	–	14	3,760	–	3	155	67	46
–	25	–	–	–	–	109	–	–	32	6	47
2	574	18	–	–	5	2,044	–	22	17	49	48
–	3	–	–	–	–	17	–	–	–	..	49
–	15	–	–	–	–	91	–	7	2	5	50
–	85	–	–	–	–	496	1	–	18	4	51
–	217	–	–	–	–	323	–	30	3	15	52
–	80	–	–	–	3	180	4	3	30	24	53
–	–	–	–	–	–	–	–	–	–	–	54
–	–	–	–	–	–	–	–	–	–	–	55
3	229	–	–	–	–	1,032	3	4	129	17	56
–	–	–	–	–	–	–	–	–	–	–	57
3	330	11	–	–	9	1,443	1	54	48	55	58
–	–	–	–	–	–	–	–	–	–	–	59

[1] Vaches et génisses de 2 ans et plus, en lactation ou devant être traites.
[2] 6 mois et plus.
[3] Comprend la luzerne et les mélanges à la luzerne.
[4] Aucune ferme.
[5] Voir renvoi 6.
[6] Comprend les données relatives à 1 ferme dans Lac-Édouard.

TABLE 30. All census farms – livestock and certain field crops, 1961, by subdivision – Continued

No.	Subdivision	Livestock – Bétail						
		Cattle – Bovins		Pigs – Porcs	Sheep – Moutons	Horses and ponies – Chevaux et poneys	Hens and chickens – Poules et poulets	
		Total	Milk cows[1] – Vaches laitières[1]				Total	Hens and pullets[2] – Poules et poulettes[2]
		number – nombre						
	QUÉBEC – Con. – suite:							
1	**Richelieu**	**19,330**	**10,439**	**8,783**	**443**	**834**	**180,394**	**47,522**
2	St-Aimé	3,727	2,085	2,949	43	126	30,535	6,179
3	Ste-Anne-de-Sorel	1,175	543	48	172	72	11,724	1,149
4	St-Louis	1,535	853	1,096	16	74	23,970	3,385
5	St-Marcel	2,680	1,428	1,400	33	60	8,372	1,967
6	St-Ours	3,005	1,636	713	18	104	36,952	13,110
7	St-Pierre-de-Sorel	834	444	183	–	43	1,537	180
8	St-Robert	2,845	1,651	863	103	170	21,068	2,979
9	St-Roch-de-Richelieu	812	411	46	19	34	13,500	5,350
10	Ste-Victoire	2,717	1,388	1,485	39	151	32,736	13,223
11	**Richmond**	**38,046**	**20,186**	**8,689**	**932**	**1,658**	**84,767**	**38,212**
12	Ascot Corner (partie – part)	493	239	105	–	72	500	430
13	Brompton	3,871	2,259	828	26	90	19,897	3,672
14	Brompton Gore	1,411	960	263	15	66	3,870	539
15	Cleveland	3,256	1,622	450	114	183	15,258	7,414
16	Melbourne	4,651	2,748	1,307	168	266	7,358	4,409
17	St-Claude	3,440	1,777	655	176	191	1,902	1,361
18	St-Denis-de-Brompton (partie – part)	490	259	58	1	31	850	343
19	St-François-Xavier-de-Brompton	3,758	2,096	359	9	102	3,616	2,817
20	St-Georges-de-Windsor	4,143	1,939	1,309	48	188	3,371	1,743
21	Shipton	5,779	2,590	1,793	236	212	13,014	9,336
22	Stoke	3,349	1,701	1,159	77	104	10,407	4,011
23	Windsor	3,405	1,996	403	62	153	4,724	2,137
24	**Rimouski**	**39,151**	**19,941**	**17,719**	**15,228**	**2,290**	**129,893**	**55,443**
25	Biencourt	718	370	320	457	68	2,622	1,038
26	Fleuriault	1,634	841	1,020	1,221	105	4,152	1,906
27	Lac-des-Aigles	1,146	565	388	518	66	3,693	1,363
28	Mont-Lebel	912	522	556	269	21	1,593	568
29	Notre-Dame-du-Sacré-Coeur	1,284	748	318	45	29	11,026	5,881
30	St-Anaclet-de-Lessard	2,226	1,085	1,310	1,114	150	4,975	2,412
31	Ste-Angèle-de Mérici	2,224	1,180	1,461	1,527	140	6,372	2,730
32	Ste-Anne-de-la-Pointe-au-Père	121	44	13	60	10	383	243
33	Ste-Blandine	816	454	529	350	54	2,533	1,308
34	Ste-Cécile-du-Bic	2,633	1,306	1,575	918	167	12,217	4,460
35	St-Donat	1,514	788	480	570	67	2,472	1,253
36	St-Fabien	4,377	2,010	1,817	1,442	268	18,143	7,311
37	Ste-Flavie	1,723	906	522	432	64	6,631	3,153
38	St-François-Xavier-des-Hauteurs	2,091	1,081	1,001	1,242	114	3,152	1,483
39	St-Gabriel	292	170	115	172	13	576	309
40	St-Germain-de-Rimouski	779	405	651	230	44	5,193	2,366
41	St-Guy	296	119	47	28	22	882	293
42	St-Jean-Baptiste	414	238	140	62	13	684	376
43	St-Joseph-de-Lepage	815	486	459	320	81	3,712	1,287
44	Ste-Luce	2,452	1,335	839	649	106	6,234	2,848
45	St-Marcellin	498	251	171	162	46	1,365	980
46	St-Mathieu-de-Rioux	1,913	955	900	239	162	3,722	1,917
47	St-Médard	519	194	105	115	38	1,577	337
48	St-Michel-du-Squatec (partie – part)	237	127	50	102	16	606	418
49	St-Narcisse-de-Rimouski	1,023	567	585	362	63	8,734	1,255
50	Ste-Odile-sur-Rimouski	1,197	682	250	162	38	1,866	1,099
51	St-Simon	1,791	851	822	448	60	3,055	2,016
52	St-Valérien	1,679	833	678	790	133	4,772	1,978
53	*Unorganized – Non organisé*	*1,827*	*828*	*597*	*1,222*	*152*	*6,951*	*2,855*
54	Chénier	301	142	98	254	24	842	221
55	Laroche	598	263	180	387	56	2,535	1,213
56	Massé (partie – part) & Ouimet (partie – part)	553	233	190	541	52	1,383	989
57	Other parts – Autres parties	375	190	129	40	20	2,191	432

[1] Cows and heifers, 2 years and over, milking or to be milked.
[2] 6 months and over.
[3] Includes alfalfa and alfalfa mixtures.

TABLEAU 30. Toutes les fermes de recensement — bétail et certaines grandes cultures, 1961, par subdivision — suite

Certain field crops — Certaines grandes cultures											
Wheat — Blé	Oats — Avoine	Barley — Orge	Rye — Seigle	Flaxseed — Graine de lin	Mixed grains — Céréales mélangées	Total tame hay[3] — Foin cultivé, total[3]	Corn for grain — Maïs à grain	Corn for ensilage — Maïs d'ensilage	Oats for hay — Avoine à foin	Potatoes — Pommes de terre	N°
acres											
52	14,430	210	70	33	513	29,961	141	778	1,056	343	1
17	2,834	96	3	–	92	5,398	17	186	294	33	2
–	646	2	2	–	55	1,587	–	47	8	66	3
18	1,402	11	–	–	27	2,739	21	41	199	48	4
–	1,558	21	–	4	33	4,182	34	20	74	13	5
4	2,414	27	17	15	77	4,966	6	158	48	18	6
1	695	–	–	–	–	1,195	7	26	10	24	7
–	2,528	4	7	–	71	4,600	11	75	116	34	8
9	718	49	41	–	105	1,255	13	47	19	17	9
3	1,635	–	–	14	53	4,039	32	178	288	90	10
68	12,754	132	5	–	842	53,708	92	476	3,880	387	11
–	136	–	–	–	–	970	1	1	108	7	12
–	1,444	–	–	–	99	5,490	–	96	282	19	13
10	144	–	–	–	32	2,099	10	5	281	9	14
10	978	2	–	–	52	5,232	4	58	248	32	15
39	1,274	–	5	–	96	6,885	16	94	250	44	16
–	1,474	8	–	–	276	4,924	15	22	95	37	17
3	236	–	–	–	–	565	–	1	272	10	18
6	1,548	32	–	–	63	5,221	9	36	258	40	19
–	1,228	60	–	–	42	5,183	–	64	766	35	20
–	2,233	30	–	–	128	7,976	3	54	487	97	21
–	714	–	–	–	36	5,046	17	21	640	11	22
–	1,345	–	–	–	18	4,117	17	24	193	46	23
492	34,201	830	26	–	6,621	70,869	8	136	2,320	2,764	24
15	554	29	1	–	76	1,978	–	–	8	59	25
19	1,710	78	–	–	397	3,147	–	22	57	95	26
7	878	10	–	–	69	2,048	–	–	71	73	27
–	922	10	–	–	90	1,500	–	–	134	38	28
37	1,064	6	–	–	237	1,748	2	37	117	128	29
81	2,048	23	–	–	962	3,973	–	12	199	184	30
17	2,613	72	–	–	1,084	5,537	–	–	55	98	31
1	69	3	–	–	12	142	–	–	38	22	32
–	732	6	–	–	126	1,593	–	–	105	54	33
36	2,405	104	–	–	395	3,905	–	28	78	254	34
6	1,475	56	–	–	329	3,126	–	–	21	49	35
58	3,406	78	–	–	413	5,768	5	6	92	139	36
26	1,626	17	–	–	91	2,690	–	5	128	274	37
–	1,376	63	–	–	779	4,036	–	–	119	93	38
3	335	27	–	–	27	583	–	–	11	13	39
40	801	2	–	–	132	1,488	–	–	12	86	40
–	191	–	–	–	–	698	–	–	12	18	41
32	355	16	–	–	28	655	–	–	24	46	42
6	901	14	–	–	87	2,018	–	1	49	67	43
41	2,340	88	4	–	384	3,914	–	–	222	376	44
10	498	–	–	–	59	1,303	–	–	77	29	45
4	971	10	–	–	368	2,705	–	–	33	72	46
–	580	–	–	–	24	1,265	–	–	6	40	47
1	174	6	–	–	–	472	–	–	17	17	48
1	803	7	–	–	63	2,302	–	–	162	42	49
1	1,078	21	–	–	92	2,394	–	–	156	72	50
–	1,053	18	21	–	89	2,417	1	–	48	82	51
19	1,596	32	–	–	153	3,296	–	–	143	111	52
31	*1,647*	*34*	–	–	*75*	*4,168*	–	*25*	*126*	*133*	53
13	319	10	–	–	8	611	–	–	–	21	54
3	584	6	–	–	20	1,547	–	–	49	53	55
2	377	3	–	–	12	1,303	–	–	17	31	56
13	367	15	–	–	35	707	–	25	60	28	57

[1] Vaches et génisses de 2 ans et plus, en lactation ou devant être traites.
[2] 6 mois et plus.
[3] Comprend la luzerne et les mélanges à la luzerne.

TABLE 30. All census farms — livestock and certain field crops, 1961, by subdivision — Continued

No.	Subdivision	Livestock — Bétail						
		Cattle — Bovins		Pigs — Porcs	Sheep — Moutons	Horses and ponies — Chevaux et poneys	Hens and chickens — Poules et poulets	
		Total	Milk cows[1] — Vaches laitières[1]				Total	Hens and pullets[2] — Poules et poulettes[2]
		number — nombre						
	QUÉBEC — Con. — suite:							
1	**Rouville**	**26,680**	**16,506**	**13,883**	**68**	**685**	**557,332**	**56,707**
2	Mont-St-Hilaire	703	441	221	9	136	23,576	4,266
3	Notre-Dame-de-Bon-Secours	1,673	1,039	56	—	21	351	213
4	St-Ange-Gardien	4,721	2,941	3,479	2	139	275,369	11,273
5	Ste-Angèle-de-Monnoir	2,286	1,398	551	—	51	7,522	3,491
6	St-Césaire	5,461	3,511	4,513	1	90	51,901	9,457
7	St-Jean-Baptiste	2,874	1,690	994	2	61	45,217	13,185
8	Ste-Marie-de-Monnoir	4,280	2,713	398	16	48	5,635	2,509
9	St-Mathias	1,929	1,060	70	20	25	2,438	1,343
10	St-Michel-de-Rougemont	847	541	579	—	24	41,619	6,117
11	St-Paul-d'Abbotsford	1,906	1,172	3,022	18	90	103,704	4,853
12	**Saguenay**	**2,917**	**1,238**	**1,042**	**752**	**139**	**11,060**	**5,662**
13	Aguanish[4]	—	—	—	—	—	—	—
14	Bergeronnes	509	217	216	230	24	1,117	619
15	Colombier	133	48	18	28	12	765	247
16	Escoumins	108	50	12	22	17	80	80
17	Les-Sept-Cantons-Unis-du-Saguenay	116	61	—	16	2	2,245	2,220
18	Letellier	—	—	19	—	2	1,210	345
19	Moisie[4]	—	—	—	—	—	—	—
20	Natashquan[4]	—	—	—	—	—	—	—
21	Ragueneau	95	26	51	5	2	968	432
22	Rivière-au-Tonnerre[4]	—	—	—	—	—	—	—
23	Sacré-Coeur-de-Jésus	1,758	754	690	373	56	3,759	1,238
24	Ste-Anne-de-Portneuf[4]	—	—	—	—	—	—	—
25	St-Firmin	78	32	19	68	11	306	141
26	St-Luc-de-Laval	8	4	5	—	1	148	40
27	St-Paul-du-Nord	80	26	10	7	6	179	75
28	*Unorganized — Non organisé*	*32*	*20*	*2*	*3*	*6*	*283*	*225*
29	Sagard	14	6	2	3	1	32	32
30	Royer, Cannon, Grenier & Fitzpatrick[4]	—	—	—	—	—	—	—
31	Other parts — Autres parties	18	14	—	—	5	251	193
32	Indian Reserves[4] — Réserves indiennes[4]	—	—	—	—	—	—	—
33	**Shefford**	**48,621**	**30,226**	**31,061**	**778**	**2,490**	**380,129**	**52,785**
34	Ely	3,113	1,972	1,323	91	119	2,624	982
35	Ely, partie N. — N. Part	2,927	1,789	776	75	151	2,950	1,117
36	Ely, partie W. — W. Part	2,131	1,234	1,657	21	81	1,185	710
37	Granby	5,809	3,627	3,981	39	504	124,070	16,195
38	Racine	1,186	742	246	25	49	1,438	444
39	Roxton	4,592	2,981	5,168	42	233	21,080	4,164
40	St-Alphonse	1,959	1,244	1,565	16	61	98,837	3,614
41	Ste-Anne-de-la-Rochelle	2,141	1,425	672	80	118	2,397	1,126
42	Ste-Cécile-de-Milton	2,913	1,740	2,023	22	111	32,733	7,340
43	St-Joachim-de-Shefford	4,101	2,528	1,719	170	246	3,360	1,515
44	Ste-Pudentienne	3,329	2,189	1,920	26	148	22,720	1,937
45	St-Valérien-de-Milton	5,160	3,201	6,190	27	122	12,114	5,912
46	Shefford	4,593	2,639	2,439	21	288	49,813	5,474
47	Stukely-N., partie E. — E. Part	2,571	1,695	872	13	128	2,962	1,537
48	Stukely-S.	1,996	1,220	510	140	131	1,846	717
49	**Sherbrooke**	**12,955**	**6,417**	**5,496**	**1,136**	**433**	**78,409**	**28,938**
50	Ascot	5,371	2,454	2,164	849	125	17,747	10,705
51	Ascot Corner (partie — part)	331	149	644	86	15	3,155	99
52	Ascot-N.	1,794	876	1,714	76	60	13,151	5,814
53	Orford	916	534	450	31	64	719	505
54	Rock Forest	1,509	703	314	14	45	12,250	4,557
55	St-Denis-de-Brompton (partie — part)	303	146	18	1	19	454	288
56	St-Élie-d'Orford	2,731	1,555	192	79	105	30,933	6,970

[1] Cows and heifers, 2 years and over, milking or to be milked.
[2] 6 months and over.
[3] Includes alfalfa and alfalfa mixtures.
[4] No farms.

TABLEAU 30. Toutes les fermes de recensement — bétail et certaines grandes cultures, 1961, par subdivision — suite

Certain field crops — Certaines grandes cultures											
Wheat — Blé	Oats — Avoine	Barley — Orge	Rye — Seigle	Flaxseed — Graine de lin	Mixed grains — Céréales mélangées	Total tame hay[3] — Foin cultivé, total[3]	Corn for grain — Maïs à grain	Corn for ensilage — Maïs d'ensilage	Oats for hay — Avoine à foin	Potatoes — Pommes de terre	N°
acres											
175	**20,413**	**502**	**33**	**101**	**1,291**	**37,215**	**280**	**2,934**	**872**	**382**	1
9	955	–	–	8	30	1,472	10	80	20	10	2
1	1,767	152	–	30	17	2,887	8	111	91	13	3
57	2,277	11	5	–	176	5,750	136	530	270	100	4
1	1,602	17	–	63	231	3,352	29	284	40	20	5
13	3,586	45	20	–	327	6,350	17	821	119	58	6
20	3,020	36	–	–	107	3,580	–	141	–	18	7
13	3,440	107	–	–	220	5,830	57	468	76	13	8
36	1,729	68	4	–	37	3,758	7	259	–	5	9
–	834	16	–	–	114	1,234	10	85	32	18	10
25	1,203	–	4	–	32	3,002	6	155	224	127	11
39	**1,910**	**34**	**4**	**–**	**353**	**6,083**	**1**	**40**	**338**	**529**	12
–	–	–	–	–	–	–	–	–	–	–	13
21	327	21	1	–	87	894	1	–	190	44	14
1	37	–	–	–	–	249	–	5	16	20	15
–	73	–	–	–	–	378	–	20	–	4	16
–	7	–	3	–	–	93	–	–	85	161	17
–	30	–	–	–	–	8	–	–	–	–	18
–	–	–	–	–	–	–	–	–	–	–	19
–	–	–	–	–	–	–	–	–	–	–	20
14	68	2	–	–	1	154	–	–	23	147	21
–	–	–	–	–	–	–	–	–	–	–	22
3	1,289	9	–	–	265	4,052	–	10	–	126	23
–	–	–	–	–	–	–	–	–	–	–	24
–	66	2	–	–	–	143	–	–	2	5	25
–	–	–	–	–	–	32	–	–	6	10	26
–	7	–	–	–	–	55	–	5	9	5	27
–	6	–	–	–	–	25	–	–	7	7	28
–	6	–	–	–	–	22	–	–	7	6	29
–	–	–	–	–	–	–	–	–	–	–	30
–	–	–	–	–	–	3	–	–	–	1	31
–	–	–	–	–	–	–	–	–	–	–	32
190	**20,524**	**403**	**106**	**37**	**732**	**79,882**	**208**	**1,612**	**7,463**	**683**	33
–	1,072	10	–	–	21	4,448	8	75	449	40	34
–	1,207	15	–	–	6	3,100	6	10	346	48	35
–	317	–	11	–	35	3,143	–	27	486	32	36
45	3,012	40	8	15	71	8,818	67	318	663	79	37
–	354	–	–	–	–	1,696	–	–	8	25	38
12	2,027	10	–	22	66	9,039	18	138	1,119	87	39
29	920	–	–	–	177	3,475	57	140	164	18	40
–	233	–	–	–	59	3,025	2	63	502	26	41
–	2,124	89	28	–	12	5,026	–	103	22	15	42
20	837	20	–	–	12	7,313	29	117	825	53	43
–	1,752	–	35	–	5	5,913	15	165	1,228	38	44
–	4,717	139	24	–	133	10,333	–	269	148	101	45
55	1,070	56	–	–	9	8,599	6	142	462	46	46
29	511	20	–	–	114	3,030	–	35	679	45	47
–	371	4	–	–	12	2,924	–	10	362	30	48
26	**3,379**	**31**	**12**	**–**	**385**	**15,515**	**14**	**206**	**1,459**	**162**	49
11	1,544	11	–	–	293	5,943	–	111	383	33	50
15	96	4	–	–	15	515	1	–	44	21	51
–	509	11	12	–	13	2,443	10	27	188	29	52
–	155	–	–	–	–	1,263	1	14	95	35	53
–	503	–	–	–	60	2,293	–	29	126	31	54
–	9	–	–	–	–	411	–	4	51	1	55
–	563	5	–	–	4	2,647	2	21	572	12	56

[1] Vaches et génisses de 2 ans et plus, en lactation ou devant être traites.
[2] 6 mois et plus.
[3] Comprend la luzerne et les mélanges à la luzerne.
[4] Aucune ferme.

TABLE 30. All census farms — livestock and certain field crops, 1961, by subdivision — Continued

No.	Subdivision	Livestock — Bétail						
		Cattle — Bovins		Pigs — Porcs	Sheep — Moutons	Horses and ponies — Chevaux et poneys	Hens and chickens — Poules et poulets	
		Total	Milk cows[1] — Vaches laitières[1]				Total	Hens and pullets[2] — Poules et poulettes[2]
		number — nombre						
	QUÉBEC — Con. — suite:							
1	**Soulanges**	**12,869**	**6,175**	**3,054**	**176**	**447**	**79,907**	**37,487**
2	Ste-Claire-d'Assise	372	202	4	—	13	13,987	6,622
3	St-Clet	1,587	666	434	21	43	7,095	4,397
4	St-Ignace-du-Coteau-du-Lac	1,491	746	368	69	87	10,584	4,550
5	St-Joseph-de-Soulanges	2,610	1,155	596	78	136	22,895	10,144
6	St-Polycarpe	3,465	1,643	724	1	83	9,172	4,683
7	St-Télesphore	2,709	1,467	700	7	76	9,728	4,243
8	St-Zotique	635	296	228	—	9	6,446	2,848
9	**Stanstead**	**32,648**	**17,190**	**15,902**	**1,333**	**1,303**	**230,224**	**28,802**
10	Barford	1,893	938	850	100	45	7,662	656
11	Bamston	7,380	4,131	5,574	98	199	7,647	4,242
12	Barnston-O. — W.	3,300	1,647	1,688	75	133	9,132	3,815
13	Hatley	972	439	191	—	40	7,623	846
14	Hatley, partie O. — W. Part	2,186	1,188	991	48	98	3,261	1,892
15	Magog	2,595	1,436	518	300	179	87,832	4,462
16	Ogden	2,105	997	587	149	113	6,452	1,683
17	Ste-Catherine-de-Hatley	2,523	1,337	1,084	282	113	7,522	1,652
18	St-Herménégilde (partie — part) (Barford)	1,323	687	556	2	32	355	253
19	St-Mathieu-de-Dixville	2,742	1,525	1,545	127	88	8,227	5,939
20	Stanstead	1,558	778	262	21	69	47,417	1,133
21	Stanstead-E.	4,071	2,087	2,056	131	194	37,094	2,229
22	**St-Hyacinthe**	**29,037**	**18,023**	**10,711**	**83**	**626**	**385,457**	**105,372**
23	Douville	543	413	60	—	1	12,896	696
24	La Présentation	3,653	2,285	1,065	29	87	51,442	9,316
25	Notre-Dame-de-St-Hyacinthe	1,435	908	406	—	29	17,137	5,145
26	St-Barnabé	3,348	2,054	1,183	8	66	16,821	2,435
27	St-Bernard, partie S. — S. Part	1,744	1,023	1,197	4	61	19,235	7,480
28	St-Charles	2,319	1,564	268	—	71	15,774	4,843
29	St-Damase	3,449	2,272	2,409	—	57	119,672	27,184
30	St-Denis	4,109	2,474	669	26	107	18,531	7,768
31	St-Hyacinthe-le-Confesseur	1,591	1,068	825	3	19	24,651	2,407
32	St-Jude	2,038	1,139	1,639	—	75	36,806	10,581
33	Ste-Marie-Madeleine	2,559	1,568	464	13	26	31,470	15,290
34	St-Thomas-d'Aquin	2,249	1,255	526	—	27	21,022	12,227
35	**St-Jean**	**14,255**	**8,129**	**2,411**	**35**	**269**	**27,740**	**10,765**
36	Lacadie	1,591	773	617	27	58	979	658
37	Notre-Dame-du-Mont-Carmel	2,428	1,488	67	—	26	5,840	2,602
38	St-Bernard-de-Lacolle	3,431	1,986	768	8	89	6,289	3,307
39	St-Blaise	2,225	1,239	310	—	41	2,704	1,071
40	St-Jean-l'Évangéliste	348	201	68	—	8	1,734	724
41	St-Luc	1,178	506	166	—	19	3,259	483
42	St-Paul-de-l'Île-aux-Noix	1,590	1,006	67	—	16	5,415	1,001
43	St-Valentin	1,464	930	348	—	12	1,520	899
44	**St-Maurice**	**19,893**	**9,655**	**10,283**	**2,662**	**923**	**565,913**	**51,102**
45	Charette	1,442	549	1,072	238	74	1,498	739
46	Pointe-du-Lac	1,051	580	281	—	58	45,677	16,505
47	Ste-Anne-d'Yamachiche	4,465	2,216	4,060	550	180	338,741	15,237
48	St-Barnabé	3,562	1,404	1,654	649	141	28,625	1,493
49	St-Boniface-de-Shawinigan	2,021	1,125	582	344	87	34,709	1,857
50	St-Élie	285	118	224	41	32	488	308
51	St-Étienne-des-Grès	971	488	258	235	66	24,944	2,317
52	Ste-Flore	1,109	644	131	57	52	3,135	2,143
53	St-Gérard-des-Laurentides	517	279	23	74	26	1,745	705
54	St-Mathieu	401	186	48	285	42	941	557
55	St-Michel-des-Forges	328	199	342	—	14	12,600	4,175
56	St-Sévère	2,241	947	1,445	179	55	3,514	1,841
57	St-Thomas-de-Caxton	325	129	88	10	51	441	230
58	Trois-Rivières	1,175	791	75	—	45	68,855	2,995
59	Unorganized[4] — Non organisé[4]	—	—	—	—	—	—	—

[1] Cows and heifers, 2 years and over, milking or to be milked.
[2] 6 months and over.
[3] Includes alfalfa and alfalfa mixtures.
[4] No farms.

TABLEAU 30. Toutes les fermes de recensement — bétail et certaines grandes cultures, 1961, par subdivision — suite

Certain field crops — Certaines grandes cultures											
Wheat — Blé	Oats — Avoine	Barley — Orge	Rye — Seigle	Flaxseed — Graine de lin	Mixed grains — Céréales mélangées	Total tame hay[3] — Foin cultivé, total[3]	Corn for grain — Maïs à grain	Corn for ensilage — Maïs d'ensilage	Oats for hay — Avoine à foin	Potatoes — Pommes de terre	N°
acres											
118	**16,529**	**327**	**56**	**59**	**1,283**	**29,702**	**135**	**462**	**138**	**90**	1
—	402	13	—	—	—	939	5	7	61	--	2
—	2,478	28	—	—	161	4,302	16	27	3	6	3
3	1,704	9	37	—	101	2,851	27	86	38	31	4
26	3,368	33	—	17	190	5,546	9	45	—	22	5
78	4,929	151	—	42	439	9,155	47	170	29	15	6
—	2,903	93	19	—	392	5,104	12	112	7	15	7
11	745	—	—	—	—	1,805	19	15	—	1	8
140	**12,318**	**274**	**33**	**—**	**1,724**	**45,354**	**107**	**591**	**1,152**	**284**	9
—	818	22	—	—	25	2,560	11	—	6	39	10
5	3,322	24	—	—	74	7,651	5	40	264	32	11
8	940	4	8	—	683	3,403	28	118	128	22	12
—	299	2	—	—	55	1,326	7	8	57	20	13
6	783	36	6	—	306	2,932	—	102	40	22	14
8	753	20	10	—	80	4,374	13	35	215	29	15
20	745	56	—	—	154	3,040	3	41	34	31	16
17	992	14	—	—	126	4,195	15	95	99	30	17
—	509	—	—	—	18	2,002	—	—	—	2	18
40	1,092	20	—	—	—	3,871	3	21	73	10	19
8	392	15	—	—	58	3,456	3	7	130	13	20
28	1,673	61	9	—	145	6,544	19	124	106	34	21
227	**25,313**	**583**	**47**	**22**	**1,435**	**41,841**	**261**	**2,144**	**733**	**561**	22
—	357	—	—	—	—	481	64	28	21	11	23
13	2,770	137	11	—	468	4,854	30	280	63	15	24
8	1,064	3	—	—	68	1,967	3	133	71	12	25
29	2,215	34	2	22	113	4,677	24	202	84	18	26
40	2,106	23	—	—	—	3,505	30	87	16	8	27
59	2,243	21	—	—	114	4,381	—	176	63	11	28
—	3,324	122	—	—	124	3,967	11	237	43	50	29
26	3,795	40	9	—	116	5,086	8	325	176	14	30
—	1,259	—	—	—	276	2,488	6	172	49	9	31
26	1,787	145	—	—	47	3,422	37	94	55	45	32
23	2,238	13	7	—	64	3,298	23	269	54	33	33
3	2,155	45	18	—	45	3,715	25	141	38	335	34
37	**15,951**	**272**	**3**	**1,322**	**1,102**	**34,732**	**175**	**1,651**	**290**	**75**	35
9	2,939	50	—	849	286	6,655	30	93	25	8	36
7	1,676	111	—	—	146	3,660	43	312	59	10	37
—	2,496	60	—	—	270	6,024	—	312	65	31	38
2	2,835	29	—	129	132	5,350	19	542	—	13	39
—	884	7	—	132	—	2,649	16	9	13	--	40
8	2,562	4	3	212	125	4,949	4	24	42	2	41
—	1,205	—	—	—	109	2,574	27	257	24	5	42
11	1,354	11	—	—	34	2,871	36	102	62	6	43
33	**15,605**	**238**	**254**	**—**	**423**	**34,052**	**85**	**614**	**782**	**862**	44
—	998	6	—	—	7	2,478	1	2	34	23	45
—	883	—	—	—	8	1,535	5	128	177	91	46
—	4,024	67	—	—	202	8,295	21	39	41	26	47
—	2,531	84	—	—	4	5,695	1	10	—	27	48
—	1,673	—	—	—	—	4,245	15	57	136	91	49
—	249	15	—	—	1	106	—	2	—	121	50
—	1,069	20	62	—	—	2,027	2	47	56	88	51
14	579	23	—	—	81	1,817	3	37	106	30	52
11	398	—	11	—	17	1,100	—	14	47	46	53
—	273	—	—	—	11	1,119	2	1	105	30	54
—	390	—	50	—	—	429	28	34	20	49	55
3	1,605	12	—	—	22	3,294	4	33	23	39	56
5	384	11	131	—	—	515	3	9	2	188	57
—	549	—	—	—	70	1,397	—	201	35	13	58
—	—	—	—	—	—	—	—	—	—	—	59

[1] Vaches et génisses de 2 ans et plus, en lactation ou devant être traites.
[2] 6 mois et plus.
[3] Comprend la luzerne et les mélanges à la luzerne.
[4] Aucune ferme.

TABLE 30. All census farms – livestock and certain field crops, 1961, by subdivision – Continued

No.	Subdivision	Livestock – Bétail						
		Cattle – Bovins		Pigs – Porcs	Sheep – Moutons	Horses and ponies – Chevaux et poneys	Hens and chickens – Poules et poulets	
		Total	Milk cows[1] – Vaches laitières[1]				Total	Hens and pullets[2] – Poules et poulettes[2]
		number – nombre						
	QUÉBEC – Con. – fin:							
1	**Témiscamingue**	**35,055**	**15,793**	**9,083**	**2,187**	**1,047**	**57,191**	**25,125**
2	Duhamel-O. – W.	2,316	1,128	499	102	44	5,212	2,395
3	Évain	763	325	54	17	34	1,113	405
4	Fugèreville	1,977	902	660	67	42	3,490	1,200
5	Guérin	1,151	487	165	144	34	1,478	756
6	Latulipe & Gaboury	1,146	519	207	20	40	776	529
7	Moffet	1,010	416	138	204	38	1,250	736
8	Nédelec	2,036	948	768	68	46	2,150	915
9	Notre-Dame-de-Lourdes-de-Lorrainville	3,148	1,413	1,220	277	84	4,179	2,014
10	Notre-Dame-du-Nord	1,838	733	801	45	31	3,380	1,319
11	St-Bruno-de-Guigues	3,568	1,575	999	82	88	4,453	1,983
12	St-Édouard-de-Fabre	2,688	1,167	525	200	78	3,267	1,353
13	St-Eugène-de-Guigues	2,996	1,307	912	370	67	2,454	1,211
14	St-Isidore	2,294	1,105	607	281	70	3,063	1,049
15	St-Placide-de-Béarn	1,987	869	625	171	47	5,177	1,932
16	*Unorganized – Non organisé*	*6,093*	*2,880*	*902*	*133*	*296*	*15,614*	*7,193*
17	Baby (partie – part), Villars, Beauneville, Brodeur (partie – part), Delbreuil, Devlin, Blondeau & Guillet	962	437	110	1	30	1,397	819
18	Gendreau, Campeau, Boisclerc, Edwards, Eddy & Aberford (partie – part)[4]	–	–	–	–	–	–	–
19	Beauchastel (partie – part), Dasserat, Dufay & Pontleroy	285	97	21	14	16	242	208
20	Montbeillard	1,473	781	260	19	90	3,586	1,954
21	Désandrouins, Remigny & Montreuil	1,917	854	305	94	63	2,085	979
22	Rouyn & Joannès	636	332	116	3	52	5,643	2,093
23	Bellecombe	801	369	88	2	43	2,643	1,132
24	Other parts – Autres parties	19	10	2	–	2	18	8
25	Indian Reserves – Réserves indiennes	44	19	1	6	8	135	135
26	**Témiscouata**	**61,364**	**31,984**	**30,942**	**18,233**	**3,367**	**153,210**	**64,544**
27	**Rivière-du-Loup**	**41,023**	**22,046**	**24,239**	**7,582**	**2,137**	**90,090**	**35,466**
28	Notre-Dame-des-Neiges-des-Trois-Pistoles	3,700	1,936	1,880	167	133	11,637	4,567
29	Notre-Dame-des-Sept-Douleurs	193	92	94	398	45	1,016	442
30	Notre-Dame-du-Portage	1,132	593	447	203	69	2,294	1,133
31	Raudot	913	476	310	251	81	2,208	1,023
32	St-Antonin	1,861	1,060	908	288	119	4,166	1,699
33	St-Arsène	3,059	1,729	2,585	357	118	6,639	2,413
34	St-Clément	2,422	1,434	2,461	593	135	5,767	2,188
35	St-Cyprien	1,891	1,029	1,299	670	99	3,601	1,711
36	St-Éloi	1,843	1,039	1,812	183	109	3,487	1,999
37	St-Épiphane	2,869	1,454	1,452	807	209	6,807	1,781
38	St-François-Xavier-de-Viger	775	414	369	173	64	981	366
39	Ste-Françoise	1,587	815	569	361	91	3,377	1,515
40	St-Georges-de-Cacouna	2,375	1,267	1,271	132	67	3,909	1,630
41	St-Hubert	2,725	1,425	1,344	948	144	5,645	1,438
42	St-Jean-Baptiste-de l'Isle-Verte	4,474	2,364	3,039	321	213	9,442	3,889
43	St-Jean-de-Dieu	3,957	2,023	2,156	703	174	8,224	2,830
44	St-Modeste	1,424	751	681	172	58	2,050	1,022
45	St-Patrice-de-la-Rivière-du-Loup	2,104	1,241	626	293	85	4,780	2,024
46	St-Paul-de-la-Croix	1,719	904	936	562	124	4,060	1,796
47	Unorganized[4] – Non organisé[4]	–	–	–	–	–	–	–

[1] Cows and heifers, 2 years and over, milking or to be milked.
[2] 6 months and over.
[3] Includes alfalfa and alfalfa mixtures.
[4] No farms.

TABLEAU 30. Toutes les fermes de recensement – bétail et certaines grandes cultures, 1961, par subdivision – suite

Certain field crops – Certaines grandes cultures											
Wheat – Blé	Oats – Avoine	Barley – Orge	Rye – Seigle	Flaxseed – Graine de lin	Mixed grains – Céréales mélangées	Total tame hay[1] – Foin cultivé, total[2]	Corn for grain – Maïs à grain	Corn for ensilage – Maïs d'ensilage	Oats for hay – Avoine à foin	Potatoes – Pommes de terre	N°
acres											
477	22,583	430	12	2	4,387	76,050	5	–	1,808	1,042	1
9	1,185	6	–	–	489	4,040	–	–	42	33	2
–	540	–	–	–	7	2,526	–	–	222	52	3
25	1,239	–	–	–	291	3,498	–	–	12	38	4
41	883	44	–	–	–	2,277	–	–	140	37	5
5	701	21	–	–	68	2,269	–	–	60	35	6
30	483	9	–	–	20	1,674	–	–	7	39	7
6	1,158	54	–	–	289	4,477	–	–	56	54	8
2	2,343	15	–	–	98	5,148	–	–	6	57	9
76	1,527	33	8	1	545	4,141	–	–	155	69	10
70	2,512	75	–	1	231	5,970	5	–	71	113	11
5	1,726	18	–	–	443	5,871	–	–	4	40	12
44	1,384	31	–	–	688	5,298	–	–	10	111	13
13	873	4	–	–	731	4,404	–	–	71	31	14
15	1,260	8	4	–	213	2,843	–	–	19	23	15
136	*4,724*	*112*	–	–	*274*	*21,523*	–	–	*933*	*308*	16
–	589	8	–	–	–	2,118	–	–	83	46	17
–	–	–	–	–	–	–	–	–	–	–	18
2	179	4	–	–	52	613	–	–	200	8	19
88	1,349	57	–	–	182	6,597	–	–	71	92	20
27	1,800	20	–	–	40	4,901	–	–	67	47	21
6	273	2	–	–	–	3,386	–	–	271	67	22
11	514	21	–	–	–	3,853	–	–	241	48	23
2	20	–	–	–	–	55	–	–	–	–	24
–	45	–	–	–	–	91	–	–	–	2	25
543	48,055	1,195	110	1	9,729	115,843	60	220	4,064	6,428	26
306	35,265	820	104	–	6,336	70,969	47	145	1,331	4,915	27
–	3,341	50	–	–	448	6,092	4	5	177	374	28
18	238	–	14	–	–	259	–	–	–	71	29
2	949	13	–	–	31	1,896	1	26	28	77	30
–	599	5	–	–	45	1,596	–	–	76	45	31
38	1,714	32	–	–	–	3,757	2	7	31	87	32
45	2,540	58	–	–	589	4,974	17	34	81	731	33
5	1,992	48	–	–	787	3,980	–	5	53	165	34
25	1,753	96	–	–	405	3,588	–	–	89	110	35
21	1,324	23	23	–	1,155	2,817	–	–	73	374	36
15	2,361	55	–	–	181	5,892	–	1	69	319	37
–	630	2	–	–	112	1,836	–	–	12	60	38
–	1,294	69	–	–	180	3,392	–	–	42	63	39
22	1,756	74	28	–	490	3,260	3	17	139	503	40
35	1,880	110	5	–	576	3,566	12	–	87	180	41
8	4,036	33	10	–	796	6,659	–	16	16	939	42
20	3,633	67	–	–	49	7,046	–	–	197	131	43
3	1,242	48	–	–	276	2,626	7	1	10	171	44
33	1,669	43	24	–	170	4,255	1	33	144	239	45
16	1,814	4	–	–	46	3,478	–	–	7	276	46
–	–	–	–	–	–	–	–	–	–	–	47

[1] Vaches et génisses de 2 ans et plus, en lactation ou devant être traites.
[2] 6 mois et plus.
[3] Comprend la luzerne et les mélanges à la luzerne.
[4] Aucune ferme.

TABLE 30. All census farms — livestock and certain field crops, 1961, by subdivision — Continued

No.	Subdivision	Livestock — Bétail						
		Cattle — Bovins		Pigs — Porcs	Sheep — Moutons	Horses and ponies — Chevaux et poneys	Hens and chickens — Poules et poulets	
		Total	Milk cows[1] — Vaches laitières[1]				Total	Hens and pullets[2] — Poules et poulettes[2]
		number — nombre						
	QUÉBEC — Con. — suite:							
	Témiscouata — Con. — fin:							
1	**Têmiscouata**	**20,341**	**9,938**	**6,703**	**10,651**	**1,230**	**63,120**	**29,078**
2	Auclair	1,171	576	357	1,116	79	1,804	1,133
3	Notre-Dame-du-Lac	2,195	1,128	1,064	1,049	136	13,182	5,183
4	St-Benoît-Abbé	1,131	540	339	600	94	2,880	1,394
5	St-David-d'Estcourt	1,458	725	562	98	69	5,659	1,772
6	St-Dominique-du-Lac	994	473	278	805	73	3,063	1,614
7	St-Elzéar	727	344	187	597	83	2,350	1,398
8	St-Eusèbe	1,744	886	623	822	98	3,552	1,627
9	St-Honoré	1,001	511	299	779	81	2,524	1,448
10	St-Joseph-de-la-Rivière-Bleue	1,261	558	155	317	43	3,824	1,231
11	St-Louis-du-Ha! Ha!	2,352	1,157	906	962	107	4,247	1,981
12	St-Marc-du-Lac-Long	406	187	71	68	27	882	528
13	St-Mathias-de-Cabano	741	338	178	88	70	7,214	3,052
14	St-Michel-du-Squatec (partie — part)	1,660	873	500	973	82	2,988	1,849
15	St-Pierre-d'Estcourt	208	103	46	—	12	524	263
16	Ste-Rose-du-Dégelé	1,413	684	566	754	60	3,444	1,799
17	*Unorganized — Non organisé*	*1,879*	*855*	*572*	*1,623*	*116*	*4,983*	*2,806*
18	Auclair (partie — part)	670	322	190	384	42	1,475	882
19	Robinson (partie — part)	591	245	152	823	31	2,073	981
20	Other parts — Autres parties	618	288	230	416	43	1,435	943
21	**Terrebonne**	**10,686**	**6,041**	**11,712**	**473**	**911**	**302,094**	**39,176**
22	Brébeuf	622	371	386	20	65	4,227	2,022
23	Doncaster	47	24	15	25	13	1,233	721
24	Ivry-sur-le-Lac	49	17	5	—	15	90	90
25	Lac-Supérieur	99	47	30	3	14	530	273
26	Lantier	76	30	19	4	25	491	305
27	Lesage	350	204	259	—	30	383	256
28	Mont-Tremblant (partie — part)	37	8	7	—	3	2,815	1,625
29	Piedmont	59	32	8	—	—	1,400	580
30	Ste-Adèle	15	8	13	9	7	28,102	63
31	Ste-Agathe	71	43	115	22	17	10,623	3,105
32	Ste-Anne-des-Lacs	35	6	—	6	4	21,033	1,019
33	Ste-Anne-des-Plaines	2,150	1,159	3,530	7	127	2,975	1,504
34	St-Antoine-des-Laurentides	557	298	835	6	39	10,527	2,628
35	St-Faustin	159	73	14	83	32	1,670	761
36	St-Hippolyte	91	47	76	30	17	284	198
37	St-Janvier-de-Blainville	63	26	234	—	9	68	56
38	St-Janvier-de-Lacroix	1,278	755	1,217	87	115	8,735	3,149
39	St-Jérôme	507	333	827	15	66	4,595	2,699
40	St-Joseph-de-Mont-Rolland	98	60	—	—	2	20	20
41	St-Jovite	776	466	93	8	73	11,734	5,438
42	St-Louis-de-Terrebonne	1,226	660	349	22	48	4,955	2,141
43	Ste-Marguerite-du-Lac-Masson	32	15	8	—	6	135	73
44	St-Sauveur	112	25	47	109	19	4,128	1,302
45	Ste-Sophie	1,040	620	3,274	10	102	170,575	5,240
46	Ste-Thérèse-de-Blainville	103	22	9	7	5	5,253	221
47	Ste-Thérèse-O. — W.	994	674	256	—	44	4,765	3,143
48	Val-Morin	40	18	86	—	14	748	544
49	Indian Reserves[4] — Réserves indiennes[4]	—	—	—	—	—	—	—

[1] Cows and heifers, 2 years and over, milking or to be milked.
[2] 6 months and over.
[3] Includes alfalfa and alfalfa mixtures.
[4] No farms.

TABLEAU 30. Toutes les fermes de recensement — bétail et certaines grandes cultures, 1961, par subdivision — suite

Certain field crops — Certaines grandes cultures											
Wheat — Blé	Oats — Avoine	Barley — Orge	Rye — Seigle	Flaxseed — Graine de lin	Mixed grains — Céréales mélangées	Total tame hay[3] — Foin cultivé, total[3]	Corn for grain — Maïs à grain	Corn for ensilage — Maïs d'ensilage	Oats for hay — Avoine à foin	Potatoes — Pommes de terre	N°
acres											
237	12,790	375	6	1	3,393	44,874	13	75	2,733	1,513	1
28	529	25	–	–	290	2,273	–	–	263	69	2
35	1,040	43	–	–	1,092	4,950	2	5	35	199	3
5	1,058	2	–	–	24	2,905	–	–	210	73	4
–	769	9	–	–	35	2,150	–	–	111	55	5
16	592	16	–	–	357	2,206	1	1	190	80	6
–	484	4	–	–	38	2,165	–	–	126	44	7
34	1,099	60	6	–	479	4,070	10	–	293	137	8
–	759	43	–	–	10	2,646	–	–	176	78	9
–	693	8	–	–	5	2,886	–	–	132	104	10
45	1,144	19	–	1	172	4,056	–	30	492	90	11
13	219	11	–	–	15	921	–	–	23	38	12
1	499	3	–	–	57	1,841	–	–	143	67	13
15	763	24	–	–	251	3,192	–	12	136	141	14
–	152	–	–	–	–	445	–	–	36	14	15
28	1,414	83	–	–	459	3,618	–	17	99	125	16
17	*1,576*	*25*	–	–	*109*	*4,550*	–	*10*	*268*	*199*	17
–	502	6	–	–	20	1,450	–	–	205	99	18
16	472	1	–	–	89	1,455	–	–	10	37	19
1	602	18	–	–	–	1,645	–	10	53	63	20
80	11,480	249	33	5	523	22,154	52	563	672	987	21
–	403	2	–	–	88	1,335	–	4	100	31	22
–	30	–	–	–	–	180	1	–	22	22	23
–	22	–	–	–	–	113	–	–	31	3	24
16	23	–	–	–	120	87	–	–	27	5	25
–	16	–	–	–	–	182	–	–	41	15	26
–	199	–	–	–	8	588	10	29	1	10	27
–	90	–	–	–	–	85	–	–	50	2	28
–	–	–	–	–	–	66	–	–	13	2	29
–	14	–	–	–	–	70	–	–	6	2	30
–	19	–	–	–	–	170	–	–	1	12	31
–	25	–	–	–	–	51	–	3	–	4	32
13	3,320	52	–	5	48	5,820	9	113	3	89	33
–	673	–	–	–	–	1,236	3	–	21	75	34
–	43	–	–	–	–	431	–	4	80	20	35
–	–	–	–	–	–	150	8	–	27	9	36
7	56	3	–	–	–	167	–	1	–	5	37
–	1,888	24	–	–	60	2,757	8	84	8	72	38
–	369	–	–	–	6	739	–	55	4	68	39
–	6	–	–	–	–	30	–	–	–	--	40
1	554	12	–	–	96	1,360	–	21	134	34	41
39	1,001	143	33	–	–	2,117	7	51	–	268	42
–	16	–	–	–	–	58	–	–	7	1	43
–	16	–	–	–	–	78	3	7	46	6	44
–	1,017	–	–	–	30	1,812	1	101	20	35	45
–	153	–	–	–	–	535	–	–	–	59	46
4	1,521	13	–	–	67	1,862	2	90	11	133	47
–	6	–	–	–	–	75	–	–	19	5	48
–	–	–	–	–	–	–	–	–	–	–	49

[1] Vaches et génisses de 2 ans et plus, en lactation ou devant être traites.
[2] 6 mois et plus.
[3] Comprend la luzerne et les mélanges à la luzerne.
[4] Aucune ferme.

TABLE 30. All census farms — livestock and certain field crops, 1961, by subdivision — Concluded

No.	Subdivision	Livestock — Bétail						
		Cattle — Bovins		Pigs — Porcs	Sheep — Moutons	Horses and ponies — Chevaux et poneys	Hens and chichens — Poules et poulets	
		Total	Milk cows[1] — Vaches laitières[1]				Total	Hens and pullets[2] — Poules et poulettes[2]
		number — nombre						
	QUÉBEC — Con. — fin:							
1	**Vaudreuil**	**13,838**	**7,376**	**4,139**	**162**	**708**	**94,551**	**29,888**
2	Notre-Dame-de-l'Île-Perrot	240	121	95	—	28	2,916	691
3	Ste-Justine-de-Newton	2,483	1,319	534	90	129	27,432	1,122
4	St-Lazare	662	295	259	2	92	18,870	10,416
5	Ste-Madeleine-de-Rigaud	3,538	2,135	672	—	145	12,580	5,543
6	Ste-Marthe	3,293	1,567	1,157	52	123	20,380	5,487
7	St-Michel-de-Vaudreuil	2,518	1,351	1,141	10	139	6,023	3,964
8	Terrasse-Vaudreuil[4]	—	—	—	—	—	—	—
9	Très-Saint-Rédempteur	1,104	588	281	8	52	6,350	2,665
10	**Verchères**	**19,661**	**11,446**	**2,917**	**37**	**702**	**151,750**	**40,317**
11	Contrecoeur	1,165	618	45	11	49	12,761	5,209
12	St-Amable	133	84	776	—	13	25,462	978
13	Ste-Anne-de-Varennes	3,500	2,246	6	—	77	9,370	3,819
14	St-Antoine-de-Padoue	328	177	—	—	6	1,451	636
15	St-Antoine-sur-Richelieu	2,927	1,690	415	3	98	21,277	7,334
16	St-François-Xavier-de-Verchères	3,079	1,836	294	8	142	9,500	3,467
17	Ste-Julie	1,880	1,147	177	—	63	21,987	2,858
18	St-Marc	2,578	1,388	241	—	133	16,547	6,242
19	St-Mathieu-de-Beloeil	2,661	1,512	830	8	77	31,438	8,701
20	Ste-Théodosie-Calixa-Lavallée	1,410	748	133	7	44	1,957	1,073
21	**Wolfe**	**33,461**	**17,362**	**10,401**	**1,660**	**2,128**	**134,588**	**42,233**
22	Disraëli	1,619	876	268	75	138	6,989	1,924
23	Dudswell	4,456	1,666	847	260	243	5,673	3,286
24	Fontainebleau	587	261	172	243	50	315	313
25	Garthby	1,381	702	889	13	99	6,294	892
26	Ham-N.	3,081	1,887	1,166	52	167	7,620	5,646
27	Massabielle	1,102	637	403	146	69	2,602	2,242
28	St-Adrien	1,337	806	360	80	115	5,945	704
29	St-Camille	2,941	1,337	1,184	—	127	26,321	2,612
30	St-Fortunat	2,495	1,376	1,574	10	154	1,203	1,104
31	St-Jacques-le-Majeur-de-Wolfestown	1,225	629	170	5	109	988	505
32	St-Joseph-de-Ham-Sud	1,094	592	173	239	82	917	593
33	St-Julien	2,213	1,204	871	12	176	1,869	985
34	Sts-Martyrs-Canadiens	403	216	34	4	47	351	234
35	Ste-Praxide (partie — part)	201	109	37	—	17	128	20
36	Stratford	1,559	797	568	81	101	24,510	13,716
37	Weedon	2,798	1,572	491	273	188	11,142	1,449
38	Wotton	4,969	2,695	1,194	167	246	31,721	6,008
39	**Yamaska**	**36,541**	**21,894**	**15,504**	**700**	**1,187**	**288,415**	**54,379**
40	La Visitation-de-la-B.-V.-Marie	1,963	1,228	724	1	53	15,768	1,127
41	Notre-Dame-de-Pierreville	512	298	64	—	15	1,210	144
42	St-Antoine-de-la-Baie-du-Febvre	3,791	2,330	235	10	57	27,535	5,865
43	St-Bonaventure	2,640	1,452	2,334	97	103	32,719	10,282
44	St-David	3,906	2,248	2,064	54	182	14,938	3,998
45	St-Elphège	1,829	1,174	1,095	44	45	2,475	1,547
46	St-François-du-Lac	2,190	1,326	351	22	118	26,376	10,974
47	St-Gérard-Majella	1,791	1,036	1,196	141	56	10,544	1,374
48	St-Guillaume	3,583	1,932	2,052	23	128	11,196	3,564
49	St-Joachim-de-Courval	1,263	756	567	53	35	7,284	4,099
50	St-Joseph-de-la-Baie-du-Febvre	1,633	1,067	5	—	30	1,120	845
51	St-Michel-d'Yamaska	3,546	2,135	1,340	207	162	24,350	2,592
52	St-Pie-de-Guire	2,080	1,178	1,039	42	83	34,912	2,291
53	St-Thomas-de-Pierreville[5]	2,012	1,239	708	—	65	73,467	2,597
54	St-Zéphirin-de-Courval	3,802	2,495	1,730	6	55	4,521	3,080
55	Indian Reserves[6] — Réserves indiennes[6]	—	—	—	—	—	—	—

[1] Cows and heifers, 2 years and over, milking or to be milked.
[2] 6 months and over.
[3] Includes alfalfa and alfalfa mixtures.
[4] No farms.
[5] Includes data for 1 farm on Indian Reserves.
[6] See footnote 5.

TABLEAU 30. Toutes les fermes de recensement — bétail et certaines grandes cultures, 1961, par subdivision — fin

Certain field crops — Certaines grandes cultures											
Wheat — Blé	Oats — Avoine	Barley — Orge	Rye — Seigle	Flaxseed — Graine de lin	Mixed grains — Céréales mélangées	Total tame hay[1] — Foin cultivé, total[2]	Corn for grain — Maïs à grain	Corn for ensilage — Maïs d'ensilage	Oats for hay — Avoine à foin	Potatoes — Pommes de terre	N°
acres											
87	15,563	506	7	22	522	25,821	64	826	2,743	140	1
—	745	173	—	—	63	1,344	1	3	34	2	2
40	3,457	281	—	22	123	3,108	1	116	2,581	26	3
—	681	2	—	—	51	1,732	4	34	—	44	4
33	2,993	—	—	—	114	5,710	—	283	74	13	5
3	3,842	27	7	—	168	6,384	23	165	31	13	6
21	2,850	19	—	—	—	5,680	28	195	23	17	7
—	—	—	—	—	—	—	—	—	—	—	8
—	995	4	—	—	3	1,863	7	30	—	25	9
301	24,725	608	153	84	909	39,144	60	909	381	489	10
—	1,118	24	123	—	48	1,853	12	64	74	63	11
18	507	—	30	8	—	400	—	10	6	353	12
126	5,251	49	—	8	114	7,448	2	183	118	4	13
—	409	—	—	—	—	631	—	18	—	—	14
11	3,361	172	—	31	35	5,751	9	137	121	20	15
32	3,384	96	—	18	174	5,678	22	136	11	11	16
29	2,813	136	—	—	104	4,145	—	104	4	13	17
46	2,618	13	—	—	140	4,879	6	134	12	8	18
27	3,620	111	—	19	201	5,366	9	81	35	17	19
12	1,644	7	—	—	93	2,993	—	42	—	--	20
15	10,077	78	30	—	1,058	58,033	19	54	3,631	469	21
—	282	—	—	—	35	2,488	1	—	214	16	22
—	1,229	9	—	—	201	7,008	10	3	214	58	23
—	65	—	—	—	19	1,402	—	21	146	13	24
—	206	1	—	—	13	2,118	—	1	212	18	25
—	1,240	—	—	—	10	5,394	4	2	356	25	26
—	358	—	—	—	—	1,783	1	—	191	9	27
—	472	36	—	—	67	3,160	—	1	91	17	28
—	686	3	—	—	368	4,266	—	2	224	29	29
—	643	—	—	—	12	4,301	—	—	379	19	30
—	425	7	—	—	27	1,864	—	—	105	13	31
—	468	—	30	—	—	2,487	—	—	29	7	32
—	652	15	—	—	56	4,754	—	—	87	37	33
—	48	—	—	—	—	913	2	—	96	8	34
4	69	—	—	—	—	62	—	—	--	—	35
8	317	—	—	—	31	1,721	1	—	292	9	36
—	789	—	—	—	93	5,345	—	21	264	47	37
3	2,128	7	—	—	126	8,967	—	3	731	144	38
130	30,838	471	31	—	834	68,719	132	1,912	1,481	813	39
—	1,631	8	—	—	103	3,092	—	75	186	11	40
—	201	—	25	—	51	765	3	19	72	357	41
4	2,925	98	—	—	60	5,101	29	265	87	4	42
—	2,271	16	2	—	147	5,387	1	145	73	29	43
—	4,054	77	—	—	168	9,060	23	189	155	18	44
—	1,526	26	3	—	76	3,028	—	181	55	27	45
10	1,635	3	—	—	9	3,342	2	62	35	71	46
—	1,330	30	—	—	9	3,435	36	52	128	6	47
91	4,544	95	—	—	51	11,900	8	127	59	28	48
14	808	23	—	—	51	2,205	—	116	192	69	49
—	885	8	—	—	29	2,220	—	140	7	2	50
—	2,650	62	—	—	21	6,025	—	115	64	14	51
8	1,520	18	—	—	—	3,564	1	53	168	21	52
3	1,619	—	—	—	36	3,768	14	78	149	96	53
—	3,239	7	1	—	23	5,827	15	295	51	60	54
—	—	—	—	—	—	—	—	—	—	—	55

[1] Vaches et génisses de 2 ans et plus, en lactation ou devant être traitées.
[2] 6 mois et plus.
[3] Comprend la luzerne et les mélanges à la luzerne.
[4] Aucune ferme.
[5] Comprend les données relatives à 1 ferme dans les réserves indiennes.
[6] Voir renvoi 5.

TABLE 31. Farms and farm data classified by economic class[1] of farm

No.	Item	Total, all census farms — Total, toutes fermes de recensement	Commercial farms — Fermes commerciales				
			Total, commercial farms — Total, fermes commerciales	Value of products sold of: — Valeur des produits vendus de:			
				$25,000 and over — et plus	$15,000-24,999	$10,000-14,999	$5,000-9,999
		number					
	FARMS						
1	**Total number of farms**	**95,777**	**62,497**	**550**	**952**	**2,369**	**11,851**
	Farms classified by size of farm:						
2	Under 3 acres	498	188	20	19	14	44
3	3- 9 acres	1,120	367	41	35	25	58
4	10- 69 "	12,722	5,365	93	97	173	796
5	70- 129 "	36,772	22,131	121	225	584	3,628
6	130- 179 "	17,686	13,376	72	144	486	2,664
7	180- 239 "	14,367	10,604	72	146	450	2,169
8	240- 399 "	9,993	8,270	67	181	484	1,944
9	400- 559 "	1,940	1,642	25	69	112	422
10	560- 759 "	477	400	19	27	26	91
11	760-1,119 "	135	109	8	5	12	27
12	1,120-1,599 "	44	31	6	2	1	8
13	1,600 acres and over	23	14	6	2	2	—
	Farms classified by area of improved land:						
14	Under 3 acres improved	953	295	28	28	21	59
15	3- 9 acres improved	1,986	534	56	44	35	82
16	10- 69 " "	41,363	19,454	150	186	401	2,167
17	70- 129 " "	37,810	29,907	135	300	828	5,652
18	130- 179 " "	9,030	8,069	69	162	521	2,417
19	180- 239 " "	3,120	2,852	38	108	342	1,001
20	240- 399 " "	1,332	1,237	44	105	193	437
21	400- 559 " "	137	115	16	14	24	32
22	560- 759 " "	31	23	6	5	2	4
23	760-1,119 " "	7	4	2	—	1	—
24	1,120-1,599 " "	5	5	4	—	1	—
25	1,600 acres and over improved	3	2	2	—	—	—
	Farms classified by tenure of operator:						
26	Owner	87,669	56,049	446	736	1,823	10,018
27	Tenant	1,253	683	12	21	36	147
28	Part owner, part tenant	6,506	5,642	64	174	501	1,659
29	Manager	349	123	28	21	9	27
	Farms classified by total capital value:						
30	Under $950	149	5	—	—	—	—
31	$ 950-$ 1,949	887	22	—	—	—	3
32	1,950- 2,949	1,598	65	1	1	—	2
33	2,950- 3,949	2,262	118	—	1	2	4
34	3,950- 4,949	2,890	284	1	1	3	6
35	4,950- 7,449	9,291	1,956	—	4	8	54
36	7,450- 9,949	10,935	4,721	8	6	20	141
37	9,950- 14,949	22,669	15,330	13	40	118	945
38	14,950- 24,949	28,940	24,973	60	185	523	4,809
39	24,950- 49,949	14,267	13,353	235	444	1,323	5,423
40	49,950- 99,949	1,633	1,482	163	236	349	435
41	99,950 and over	256	188	69	34	23	29
	Farm operators classified by age of operator:						
42	Under 25 years	2,508	1,518	9	17	52	258
43	25-34 years	14,617	9,955	86	162	417	2,099
44	35-44 "	25,187	17,210	190	315	730	3,517
45	45-54 "	26,555	17,651	165	240	664	3,364
46	55-59 "	10,483	6,827	44	99	233	1,186
47	60-64 "	7,960	4,946	26	60	150	735
48	65-69 "	4,672	2,605	19	46	85	430
49	70 years and over	3,795	1,785	11	13	38	262
	Residence of farm operators on farm:						
50	Residing on farm operated, total	93,835	61,979	522	931	2,335	11,770
51	9-12 months	91,341	61,227	515	918	2,317	11,684
52	5- 8 "	1,468	489	2	6	12	45
53	1- 4 "	1,028	263	5	7	6	41
54	Not residing on farm operated	1,942	518	28	21	34	81

[1] See "Introduction" for explanation of terms.

TABLEAU 31. Fermes et données sur les fermes classées selon la catégorie économique[1]

Commercial farms — Fermes commerciales			Other farms — Autres fermes					Détail	N°
Value of products sold of: — Valeur des produits vendus de:			Total, other farms — Total, autres fermes	Small scale farms — Petites fermes		Residential and other small farms — Fermes habitées et autres petites fermes	Institutional farms, etc. — Fermes d'institution, etc.		
$3,750 - 4,999	$2,500 - 3,749	$1,200 - 2,499		Part-time farms — Fermes à temps partiel	Other small scale farms — Autres petites fermes				
nombre									
								FERMES	
8,652	**14,553**	**23,570**	**33,280**	**10,249**	**11,889**	**10,947**	**195**	**Nombre total de fermes**	1
								Fermes classées selon la grandeur de la ferme:	
15	25	51	310	55	58	196	1	Moins de 3 acres	2
24	67	117	753	168	148	424	13	3 - 9 acres	3
593	1,094	2,519	7,357	2,118	2,233	2,977	29	10 - 69 "	4
2,877	5,198	9,498	14,641	4,566	5,237	4,818	20	70 - 129 "	5
1,981	3,289	4,740	4,310	1,320	1,888	1,083	19	130 - 179 "	6
1,534	2,499	3,734	3,763	1,323	1,469	955	16	180 - 239 "	7
1,277	1,924	2,393	1,723	567	716	405	35	240 - 399 "	8
255	351	408	298	101	104	68	25	400 - 559 "	9
75	77	85	77	21	29	13	14	560 - 759 "	10
17	22	18	26	8	6	4	8	760 - 1,119 "	11
4	5	5	13	2	1	4	6	1,120 - 1,599 "	12
—	2	2	9	—	—	—	9	1,600 acres et plus	13
								Fermes classées selon la superficie de la terre défrichée:	
23	35	101	658	143	153	360	2	Moins de 3 acres défrichées	14
37	94	186	1,452	345	305	784	18	3 - 9 acres défrichées	15
1,933	4,248	10,389	21,909	6,965	7,367	7,539	38	10 - 69 " "	16
4,589	7,707	10,696	7,903	2,434	3,502	1,935	32	70 - 129 " "	17
1,417	1,806	1,677	961	268	432	237	24	130 - 179 " "	18
464	495	404	268	70	106	70	22	180 - 239 " "	19
180	160	118	95	20	23	19	33	240 - 399 " "	20
7	8	14	22	4	1	2	15	400 - 559 " "	21
2	—	4	8	—	—	1	7	560 - 759 " "	22
—	—	1	3	—	—	—	3	760 - 1,119 " "	23
—	—	—	—	—	—	—	—	1,120 - 1,599 " "	24
—	—	—	1	—	—	—	1	1,600 acres et plus défrichées	25
								Fermes classées selon le mode d'occupation:	
7,729	13,322	21,975	31,620	9,758	11,350	10,511	1	Propriétaire	26
83	137	247	570	178	144	246	2	Locataire	27
832	1,086	1,326	864	309	380	175	—	Mi-propriétaire, mi-locataire	28
8	8	22	226	4	15	15	192	Gérant	29
								Fermes classées selon la valeur totale des biens:	
—	—	5	144	12	22	109	1	Moins de $950	30
—	5	14	865	133	112	619	1	$ 950 - $ 1,949	31
2	6	53	1,533	283	296	952	2	1,950 - 2,949	32
4	11	96	2,144	466	566	1,111	1	2,950 - 3,949	33
13	30	230	2,606	674	805	1,125	2	3,950 - 4,949	34
61	232	1,597	7,335	2,325	2,511	2,494	5	4,950 - 7,449	35
206	717	3,623	6,214	2,222	2,415	1,569	8	7,450 - 9,949	36
1,348	3,977	8,889	7,339	2,616	2,997	1,718	8	9,950 - 14,949	37
4,554	7,364	7,478	3,967	1,276	1,708	967	16	14,950 - 24,949	38
2,359	2,098	1,471	914	218	410	248	38	24,950 - 49,949	39
98	100	101	151	21	44	33	53	49,950 - 99,949	40
7	13	13	68	3	3	2	60	99,950 et plus	41
								Exploitants de ferme classés selon l'âge:	
201	359	622	990	294	295	397	4	Moins de 25 ans	42
1,467	2,326	3,398	4,662	1,851	1,136	1,652	23	25 - 34 ans	43
2,435	3,997	6,026	7,977	3,170	2,200	2,562	45	35 - 44 "	44
2,423	4,106	6,689	8,904	3,079	2,965	2,788	72	45 - 54 "	45
875	1,608	2,782	3,656	949	1,565	1,123	19	55 - 59 "	46
677	1,193	2,105	3,014	548	1,494	955	17	60 - 64 "	47
338	564	1,123	2,067	238	1,124	697	8	65 - 69 "	48
236	400	825	2,010	120	1,110	773	7	70 ans et plus	49
								Résidence des exploitants de ferme:	
8,595	14,479	23,347	31,856	9,963	11,585	10,127	181	Résidant dans la ferme exploitée, total	50
8,543	14,331	22,919	30,114	9,345	11,365	9,225	179	9 - 12 mois	51
32	90	302	979	434	127	417	1	5 - 8 "	52
20	58	126	763	184	93	485	1	1 - 4 "	53
57	74	223	1,424	286	304	820	14	Ne résidant pas dans la ferme exploitée	54

[1] Voir "Introduction" pour l'explication des termes.

TABLE 31. Farms and farm data classified by economic class[1] of farm — Continued

No.	Item	Unit	Total, all census farms — Total, toutes fermes de recensement	Commercial farms — Fermes commerciales				
				Total, commercial farms — Total, fermes commerciales	Value of products sold of: — Valeur des produits vendus de:			
					$25,000 and over — et plus	$15,000-24,999	$10,000-14,999	$5,000-9,999
	AREAS							
1	**Total area of farms**	ac.	**14,198,492**	**10,285,778**	**117,327**	**194,657**	**464,452**	**2,118,162**
	Use of land:							
2	Improved land, area	"	7,864,176	6,025,346	74,943	124,529	319,757	1,370,084
3	Under crops,[2] area	"	5,213,302	4,084,625	53,823	88,893	226,228	953,633
4	*Farms reporting*	*No.*	*93,586*	*61,714*	*445*	*878*	*2,312*	*11,721*
5	Improved pasture, area	ac.	2,312,950	1,722,343	15,982	30,756	83,143	373,336
6	*Farms reporting*	*No.*	*79,434*	*54,421*	*292*	*684*	*2,011*	*10,483*
7	Summer fallow, area	ac.	46,344	31,866	1,711	1,133	1,978	5,980
8	*Farms reporting*	*No.*	*3,034*	*2,024*	*43*	*55*	*119*	*396*
9	Other improved land, area	ac.	291,580	186,512	3,427	3,747	8,408	37,135
10	Unimproved land, area	"	6,334,316	4,260,432	42,384	70,128	144,695	748,078
11	Woodland, area	"	4,501,305	3,037,307	27,599	45,850	96,319	520,474
12	*Farms reporting*	*No.*	*75,284*	*50,171*	*314*	*665*	*1,731*	*9,188*
13	Other unimproved land, area	ac.	1,833,011	1,223,125	14,785	24,278	48,376	227,604
	CROPS							
14	Wheat, total	ac.	10,604	8,067	167	178	577	1,439
15	*Farms reporting*	*No.*	*1,931*	*1,393*	*7*	*14*	*58*	*226*
16	Oats for grain	ac.	1,298,550	1,060,699	7,860	20,764	58,716	252,172
17	*Farms reporting*	*No.*	*71,632*	*51,488*	*211*	*622*	*1,831*	*9,834*
18	Barley	ac.	21,158	17,238	308	263	796	4,273
19	*Farms reporting*	*No.*	*3,068*	*2,329*	*12*	*25*	*80*	*421*
20	Rye, total	ac.	3,995	3,536	867	657	508	603
21	*Farms reporting*	*No.*	*349*	*287*	*22*	*27*	*26*	*69*
22	Mixed grains	ac.	108,863	97,659	1,369	2,036	5,492	25,902
23	*Farms reporting*	*No.*	*6,969*	*5,860*	*23*	*75*	*220*	*1,318*
24	Tame hay, total	ac.	3,312,197	2,519,920	24,218	47,712	127,775	569,286
25	*Farms reporting*	*No.*	*85,179*	*57,011*	*310*	*724*	*2,062*	*10,813*
26	Flaxseed	ac.	7,441	6,183	23	62	129	1,342
27	*Farms reporting*	*No.*	*297*	*224*	*1*	*3*	*11*	*47*
28	Soybeans	ac.	66	64	—	6	4	24
29	*Farms reporting*	*No.*	*10*	*9*	—	*1*	*1*	*2*
30	Rapeseed	ac.	—	—	—	—	—	—
31	*Farms reporting*	*No.*	—	—	—	—	—	—
32	Corn for grain	ac.	6,174	5,476	322	157	405	1,526
33	*Farms reporting*	*No.*	*1,705*	*1,430*	*5*	*22*	*67*	*329*
34	Potatoes	ac.	80,319	62,731	2,502	2,562	4,116	14,815
35	*Farms reporting*	*No.*	*51,969*	*34,032*	*100*	*267*	*820*	*5,390*
36	Sugar beets for sugar	ac.	8,425	8,125	229	538	1,415	2,974
37	*Farms reporting*	*No.*	*1,073*	*1,012*	*12*	*28*	*96*	*356*
38	Tobacco	ac.	10,835	10,181	2,769	1,323	1,310	2,064
39	*Farms reporting*	*No.*	*1,894*	*1,612*	*55*	*60*	*132*	*450*
40	Vegetables,[3] total area	ac.	64,333	59,609	7,598	4,449	6,772	17,738
41	*Farms reporting*	*No.*	*6,626*	*5,251*	*67*	*154*	*355*	*1,466*
	LIVESTOCK							
42	Cattle, total	No.	1,915,230	1,617,997	13,355	34,834	91,926	396,737
43	*Farms reporting*	"	*83,591*	*58,530*	*255*	*691*	*2,068*	*11,128*
44	Cows and heifers, 2 years and over, milking or to be milked.	"	1,006,744	870,965	6,122	19,578	54,097	226,758
45	*Farms reporting*	"	*80,509*	*57,451*	*217*	*659*	*2,018*	*10,949*
46	Pigs	"	912,125	820,148	42,999	42,007	63,730	230,485
47	*Farms reporting*	"	*47,599*	*35,199*	*133*	*352*	*899*	*6,108*
48	Sheep	"	194,665	133,047	727	995	2,816	21,514
49	*Farms reporting*	"	*12,493*	*7,854*	*19*	*34*	*114*	*900*
50	Horses and ponies	"	97,430	70,978	1,258	765	2,309	12,404
51	*Farms reporting*	"	*56,973*	*39,870*	*130*	*375*	*1,111*	*6,959*

[1] See "Introduction" for explanation of terms.
[2] Includes field, vegetable, fruit and nursery crop land.
[3] Mainly for sale.

TABLEAU 31. Fermes et données sur les fermes classées selon la catégorie économique[1] — suite

Commercial farms — Fermes commerciales			Other farms — Autres fermes					Unité	Détail	N°
Value of products sold of: — Valeur des produits vendus de:			Total, other farms — Total, autres fermes	Small scale farms — Petites fermes		Residential and other small farms — Fermes habitées et autres petites fermes	Institutional farms, etc. — Fermes d'institution, etc.			
$3,750-4,999	$2,500-3,749	$1,200-2,499		Part-time farms — Fermes à temps partiel	Other small scale farms — Autres petites fermes					
									SUPERFICIES	
1,496,738	2,387,057	3,507,385	3,912,714	1,243,316	1,479,874	1,113,013	76,511	ac.	**Superficie totale des fermes**	1
									Utilisation de la terre:	
903,712	1,364,727	1,867,594	1,838,830	564,144	726,126	509,231	39,329	"	Terre défrichée, superficie	2
621,365	920,102	1,220,581	1,128,677	351,454	451,890	300,535	24,798	"	En culture[2], superficie	3
8,594	*14,454*	*23,310*	*31,872*	*9,929*	*11,574*	*10,187*	*182*	*nomb.*	*Fermes déclarant*	4
254,924	394,643	569,559	590,607	176,831	233,880	169,374	10,522	ac.	Pâturage défriché, superficie	5
7,757	*12,872*	*20,322*	*25,013*	*7,936*	*9,539*	*7,394*	*144*	*nomb.*	*Fermes déclarant*	6
3,881	6,687	10,516	14,478	4,124	4,847	5,065	442	ac.	Jachères, superficie	7
280	*432*	*699*	*1,010*	*297*	*334*	*355*	*24*	*nomb.*	*Fermes déclarant*	8
23,562	43,295	68,938	105,068	31,735	35,509	34,257	3,567	ac.	Autre terre défrichée, superficie	9
593,026	1,022,330	1,639,791	2,073,884	679,172	753,748	603,782	37,182	"	Terre non défrichée, superficie	10
426,270	738,674	1,182,121	1,463,998	484,258	545,988	404,199	29,553	"	Terre à bois, superficie	11
7,068	*11,993*	*19,212*	*25,113*	*7,984*	*9,556*	*7,439*	*134*	*nomb.*	*Fermes déclarant*	12
166,756	283,656	457,670	609,886	194,914	207,760	199,583	7,629	ac.	Autre terre non défrichée, superficie	13
									CULTURES	
1,256	1,750	2,700	2,537	788	1,027	636	86	ac.	Blé, total	14
194	*344*	*550*	*538*	*186*	*232*	*109*	*11*	*nomb.*	*Fermes déclarant*	15
163,441	243,729	314,017	237,851	73,337	109,033	50,504	4,977	ac.	Avoine à grain	16
7,275	*12,342*	*19,373*	*20,144*	*6,519*	*8,571*	*4,934*	*120*	*nomb.*	*Fermes déclarant*	17
2,981	3,951	4,666	3,920	1,064	1,784	815	257	ac.	Orge	18
354	*577*	*860*	*739*	*230*	*345*	*141*	*23*	*nomb.*	*Fermes déclarant*	19
181	347	373	459	93	165	187	14	ac.	Seigle, total	20
29	*45*	*69*	*62*	*18*	*24*	*16*	*4*	*nomb.*	*Fermes déclarant*	21
17,672	23,019	22,169	11,204	3,644	4,904	2,059	597	ac.	Céréales mélangées	22
995	*1,492*	*1,737*	*1,109*	*411*	*480*	*196*	*22*	*nomb.*	*Fermes déclarant*	23
383,516	575,635	791,778	792,277	247,361	304,173	226,288	14,455	ac.	Foin cultivé, total	24
8,014	*13,469*	*21,619*	*28,168*	*8,899*	*10,425*	*8,693*	*151*	*nomb.*	*Fermes déclarant*	25
883	1,825	1,919	1,258	582	455	217	4	ac.	Graine de lin	26
21	*54*	*87*	*73*	*37*	*27*	*8*	*1*	*nomb.*	*Fermes déclarant*	27
—	—	30	2	—	—	—	2	ac.	Soya	28
—	—	*5*	*1*	—	—	—	*1*	*nomb.*	*Fermes déclarant*	29
—	—	—	—	—	—	—	—	ac.	Colza pour la graine	30
—	—	—	—	—	—	—	—	*nomb.*	*Fermes déclarant*	31
781	1,154	1,131	698	190	347	140	21	ac.	Maïs à grain	32
226	*344*	*437*	*275*	*73*	*140*	*59*	*3*	*nomb.*	*Fermes déclarant*	33
8,835	13,247	16,654	17,588	5,520	7,107	4,256	705	ac.	Pommes de terre	34
4,680	*8,517*	*14,258*	*17,937*	*5,865*	*7,181*	*4,789*	*102*	*nomb.*	*Fermes déclarant*	35
1,169	1,008	792	300	50	137	95	18	ac.	Betteraves à sucre pour le sucre	36
190	*180*	*150*	*61*	*13*	*29*	*17*	*2*	*nomb.*	*Fermes déclarant*	37
956	1,003	756	654	112	203	329	10	ac.	Tabac	38
277	*340*	*298*	*282*	*65*	*118*	*94*	*5*	*nomb.*	*Fermes déclarant*	39
7,343	8,350	7,359	4,724	950	1,942	1,163	669	ac.	Légumes[3], superficie totale	40
858	*1,065*	*1,286*	*1,375*	*352*	*541*	*435*	*47*	*nomb.*	*Fermes déclarant*	41
									BÉTAIL	
252,807	369,482	458,856	297,233	94,309	140,377	52,926	9,621	nomb.	Bovins, total	42
8,250	*13,900*	*22,238*	*25,061*	*8,333*	*10,230*	*6,353*	*145*	"	*Fermes déclarant*	43
137,678	194,923	231,809	135,779	41,474	67,972	21,662	4,671	"	Vaches et génisses de 2 ans et plus, en lactation ou devant être traites.	44
8,142	*13,725*	*21,741*	*23,058*	*7,745*	*9,799*	*5,378*	*136*	"	*Fermes déclarant*	45
124,514	159,529	158,884	91,977	24,784	39,612	18,753	8,828	"	Porcs	46
5,154	*8,988*	*13,565*	*12,400*	*4,158*	*5,454*	*2,699*	*89*	"	*Fermes déclarant*	47
16,275	34,292	56,428	61,618	22,146	25,756	11,417	2,299	"	Moutons	48
922	*2,018*	*3,847*	*4,639*	*1,595*	*2,033*	*996*	*15*	"	*Fermes déclarant*	49
9,992	17,124	27,126	26,452	7,717	12,418	6,038	279	"	Chevaux et poneys	50
5,667	*9,771*	*15,857*	*17,103*	*5,222*	*7,755*	*4,026*	*100*	"	*Fermes déclarant*	51

[1] Voir "Introduction" pour l'explication des termes.
[2] Comprend la terre à grande culture, à légumes, à fruits et à pépinières.
[3] Principalement pour la vente.

TABLE 31. Farms and farm data classified by economic class[1] of farm – Continued

No.	Item	Unit	Total, all census farms — Total, toutes fermes de recensement	Commercial farms — Fermes commerciales				
				Total, commercial farms — Total, fermes commerciales	Value of products sold of: — Valeur des produits vendus de:			
					$25,000 and over — et plus	$15,000-24,999	$10,000-14,999	$5,000-9,999
	POULTRY							
1	Hens and chickens, total	No.	12,935,030	11,776,390	2,955,709	1,336,234	1,187,594	2,789,215
2	*Farms reporting*	"	*52,382*	*35,767*	*299*	*489*	*1,101*	*6,305*
3	Hens and pullets, 6 months and over, kept for laying.	"	3,195,328	2,781,345	368,508	248,375	289,699	769,951
4	*Farms reporting*	"	*44,576*	*30,697*	*136*	*338*	*832*	*5,384*
5	Turkeys	"	731,988	699,722	327,843	104,265	86,223	108,389
6	*Farms reporting*	"	*1,447*	*949*	*65*	*45*	*59*	*180*
7	Ducks	"	56,637	51,070	40,080	230	425	3,102
8	*Farms reporting*	"	*2,143*	*1,471*	*11*	*13*	*48*	*246*
9	Geese	"	7,318	5,522	103	204	206	1,079
10	*Farms reporting*	"	*907*	*590*	*7*	*8*	*27*	*91*
	FARM MACHINERY							
11	Automobiles, number	"	55,385	40,848	456	808	1,999	9,235
12	*Farms reporting*	"	*53,808*	*39,618*	*394*	*739*	*1,874*	*8,914*
13	Motor trucks, number	"	26,597	19,248	465	599	1,112	4,204
14	*Farms reporting*	"	*25,095*	*18,139*	*321*	*488*	*1,008*	*3,961*
15	*Farms reporting automobiles and/or motor trucks.*	"	*68,933*	*49,868*	*485*	*862*	*2,189*	*10,635*
16	Tractors, number	"	70,697	56,414	840	1,420	3,505	13,840
17	*Farms reporting*	"	*60,481*	*47,053*	*410*	*806*	*2,157*	*10,536*
18	Grain combines, all, number	"	3,046	2,579	39	87	256	804
19	*Farms reporting*	"	*3,005*	*2,548*	*38*	*84*	*254*	*793*
20	Grain binders, number	"	33,647	28,065	97	316	1,126	6,257
21	*Farms reporting*	"	*33,418*	*27,858*	*92*	*311*	*1,109*	*6,198*
22	Threshing machines, number	"	15,340	11,704	44	121	417	2,270
23	*Farms reporting*	"	*15,261*	*11,634*	*42*	*121*	*413*	*2,253*
24	Pick-up hay balers, number	"	13,212	12,147	136	380	1,149	4,261
25	*Farms reporting*	"	*13,113*	*12,063*	*129*	*376*	*1,144*	*4,237*
26	Forage crop harvesters, number	"	1,551	1,367	40	102	194	462
27	*Farms reporting*	"	*1,527*	*1,345*	*37*	*99*	*191*	*458*
28	Electric motors (1/3 h.p. and over), number	"	72,519	61,923	1,395	2,106	4,665	17,103
29	*Farms reporting*	"	*32,250*	*26,382*	*290*	*557*	*1,448*	*6,436*
30	Milking machines: *Farms reporting*	"	*34,724*	*31,953*	*146*	*533*	*1,742*	*8,758*
31	Electric milk coolers: *Farms reporting*	"	*16,647*	*15,592*	*94*	*354*	*1,221*	*5,671*
	ELECTRIC POWER							
32	*Farms reporting electric power*	"	*93,197*	*61,776*	*546*	*947*	*2,364*	*11,789*
	MILK PRODUCTION, MAY 1961							
33	Total milk production	lb.	592,230,830	527,282,040	4,312,300	13,832,420	36,726,080	147,357,900
34	*Farms reporting milk production*	*No.*	*78,399*	*56,864*	*198*	*638*	*1,988*	*10,874*
	EXPENDITURES, 1960[2]							
35	Taxes	$	14,419,460	10,976,260	192,600	255,090	602,900	2,523,200
36	*Farms reporting*	*No.*	*94,097*	*61,667*	*509*	*907*	*2,321*	*11,677*
37	Rent, total	$	1,663,440	1,479,930	68,820	102,990	249,010	470,790
38	*Farms reporting*	*No.*	*6,146*	*5,162*	*62*	*175*	*495*	*1,544*
39	Hired agricultural labour (cash wages)	$	22,172,380	18,715,320	3,256,890	1,897,080	2,298,070	4,755,420
40	*Farms reporting*	*No.*	*32,560*	*26,324*	*442*	*726*	*1,618*	*6,516*
41	Feed and seed	$	116,355,900	107,385,550	11,826,090	8,114,500	11,756,870	31,558,450
42	*Farms reporting*	*No.*	*83,990*	*59,526*	*501*	*901*	*2,283*	*11,502*

[1] See "Introduction" for explanation of terms.
[2] June 1, 1960 to May 31, 1961.

TABLEAU 31. Fermes et données sur les fermes classées selon la catégorie économique[1] — suite

Commercial farms — Fermes commerciales			Other farms — Autres fermes					Unité	Détail	N°
Value of products sold of: — Valeur des produits vendus de:			Total, other farms — Total, autres fermes	Small scale farms — Petites fermes		Residential and other small farms — Fermes habitées et autres petites fermes	Institutional farms, etc. — Fermes d'institution, etc.			
$3,750-4,999	$2,500-3,749	$1,200-2,499		Part-time farms — Fermes à temps partiel	Other small scale farms — Autres petites fermes					
									VOLAILLE	
1,015,848	1,299,065	1,192,725	1,158,640	297,869	377,530	314,198	169,043	nomb.	Poules et poulets, total	1
4,911	*8,626*	*14,036*	*16,615*	*5,374*	*6,724*	*4,394*	*123*	"	*Fermes déclarant*	2
292,155	383,272	429,385	413,983	108,055	143,775	82,029	80,124	"	Poules et poulettes de 6 mois et plus destinées à la ponte.	3
4,249	*7,532*	*12,226*	*13,879*	*4,526*	*5,775*	*3,459*	*119*	"	*Fermes déclarant*	4
22,770	29,479	20,753	32,266	4,249	3,066	2,033	22,918	"	Dindons	5
118	*173*	*309*	*498*	*191*	*156*	*132*	*19*	"	*Fermes déclarant*	6
1,848	2,141	3,244	5,567	2,667	1,678	844	378	"	Canards	7
194	*343*	*616*	*672*	*232*	*257*	*165*	*18*	"	*Fermes déclarant*	8
601	976	2,353	1,796	576	576	451	193	"	Oies	9
74	*135*	*248*	*317*	*111*	*119*	*82*	*5*	"	*Fermes déclarant*	10
									MACHINES AGRICOLES	
6,031	9,309	13,010	14,537	5,527	4,586	4,351	73	"	Automobiles, nombre	11
5,894	*9,099*	*12,704*	*14,190*	*5,393*	*4,506*	*4,242*	*49*	"	*Fermes déclarant*	12
2,578	4,107	6,183	7,349	2,833	2,301	2,028	187	"	Camions automobiles, nombre	13
2,481	*3,960*	*5,920*	*6,956*	*2,699*	*2,242*	*1,909*	*106*	"	*Fermes déclarant*	14
7,323	*11,587*	*16,787*	*19,065*	*7,239*	*6,173*	*5,534*	*119*	"	*Fermes déclarant des automobiles et (ou) des camions automobiles.*	15
8,414	12,379	16,016	14,283	5,053	5,440	3,372	418	"	Tracteurs, nombre	16
7,133	*11,095*	*14,916*	*13,428*	*4,842*	*5,189*	*3,234*	*163*	"	*Fermes déclarant*	17
369	453	571	467	133	204	88	42	"	Toutes moissonneuses-batteuses, nombre	18
365	*449*	*565*	*457*	*130*	*200*	*88*	*39*	"	*Fermes déclarant*	19
4,476	7,015	8,778	5,582	1,667	2,849	996	70	"	Lieuses à grain, nombre	20
4,443	*6,964*	*8,741*	*5,560*	*1,663*	*2,835*	*995*	*67*	"	*Fermes déclarant*	21
1,691	2,884	4,277	3,636	1,153	1,784	649	50	"	Batteuses, nombre	22
1,682	*2,872*	*4,251*	*3,627*	*1,148*	*1,783*	*648*	*48*	"	*Fermes déclarant*	23
2,033	2,210	1,978	1,065	305	452	208	100	"	Presses ramasseuses à foin, nombre	24
2,022	*2,199*	*1,956*	*1,050*	*303*	*447*	*206*	*94*	"	*Fermes déclarant*	25
198	155	216	184	48	70	33	33	"	Moissonneuses de plantes fourragères, nombre	26
191	*155*	*214*	*182*	*47*	*70*	*33*	*32*	"	*Fermes déclarant*	27
9,358	12,746	14,550	10,596	3,631	4,060	2,382	523	"	Moteurs électriques (1/3 h.p. ou plus), nombre	28
4,149	*6,024*	*7,478*	*5,868*	*2,068*	*2,310*	*1,379*	*111*	"	*Fermes déclarant*	29
5,722	*7,722*	*7,330*	*2,771*	*813*	*1,345*	*503*	*110*	"	Traveuses mécaniques: *Fermes déclarant*	30
2,950	*2,999*	*2,303*	*1,055*	*244*	*521*	*238*	*52*	"	Refroidisseurs à lait électriques: *Fermes déclarant*	31
									ÉNERGIE ÉLECTRIQUE	
8,578	*14,414*	*23,138*	*31,421*	*9,931*	*11,198*	*10,101*	*191*	"	*Fermes déclarant de l'énergie électrique*	32
									PRODUCTION DE LAIT, MAI 1961	
85,352,070	113,989,090	125,712,180	64,948,790	19,763,080	32,576,160	9,164,330	3,445,220	liv.	Production totale de lait	33
8,094	*13,624*	*21,448*	*21,535*	*7,350*	*9,446*	*4,602*	*137*	nomb.	*Fermes déclarant une production de lait*	34
									DÉPENSES, 1960[2]	
1,636,720	2,441,860	3,323,890	3,443,200	1,070,120	1,361,160	1,011,920	—	$	Taxes	35
8,562	*14,398*	*23,293*	*32,430*	*10,049*	*11,724*	*10,657*	—	nomb.	*Fermes déclarant*	36
177,060	206,580	204,680	183,510	55,440	63,730	63,880	460	$	Loyer, total	37
749	*967*	*1,170*	*984*	*363*	*352*	*266*	*3*	nomb.	*Fermes déclarant*	38
1,985,650	2,160,300	2,361,910	3,457,060	527,360	704,410	416,710	1,808,580	$	Main-d'oeuvre agricole engagée (salaires en argent).	39
3,995	*5,698*	*7,329*	*6,236*	*2,146*	*2,638*	*1,262*	*190*	nomb.	*Fermes déclarant*	40
13,793,500	15,805,260	14,530,880	8,970,350	2,560,720	3,600,750	1,288,020	1,520,860	$	Aliments pour animaux et semences	41
8,416	*13,956*	*21,967*	*24,464*	*8,459*	*9,814*	*6,022*	*169*	nomb.	*Fermes déclarant*	42

[1] Voir "Introduction" pour l'explication des termes.
[2] 1er juin 1960 au 31 mai 1961.

TABLE 31. Farms and farm data classified by economic class[1] of farm — Concluded

No.	Item	Unit	Total, all census farms — Total, toutes fermes de recensement	Commercial farms — Fermes commerciales				
				Total, commercial farms — Total, fermes commerciales	Value of products sold of: — Valeur des produits vendus de:			
					$25,000 and over — et plus	$15,000-24,999	$10,000-14,999	$5,000-9,999
	CAPITAL							
1	**Total capital value**	$	**1,624,879,600**	**1,290,099,500**	**35,828,700**	**40,820,200**	**85,330,500**	**320,616,100**
2	Value of land and buildings	$	1,014,681,500	781,833,400	22,428,200	24,850,000	51,018,800	189,760,500
3	" " machinery and equipment	$	301,257,000	244,200,100	6,037,900	7,980,200	17,211,200	63,499,800
4	" " livestock and poultry	$	308,941,100	264,066,000	7,362,600	7,990,000	17,100,500	67,355,800
	AGRICULTURAL LABOUR, 1960[2]							
5	**Total weeks paid and unpaid labour**	week	**2,337,326**	**1,879,798**	**79,680**	**68,487**	**127,585**	**433,229**
6	*Farms reporting either paid labour or unpaid male labour.*	*No.*	*54,355*	*41,247*	*483*	*821*	*1,972*	*8,894*
7	**Weeks of paid labour**	week	**661,054**	**568,768**	**68,708**	**48,014**	**66,344**	**158,702**
8	Male, total weeks	"	634,060	543,162	60,735	45,389	63,450	153,608
9	*Farms reporting*	*No.*	*32,227*	*26,063*	*441*	*723*	*1,608*	*6,471*
10	Female, total weeks	week	26,994	25,606	7,973	2,625	2,894	5,094
11	*Farms reporting*	*No.*	*1,102*	*972*	*76*	*68*	*96*	*244*
12	*Farms reporting any paid labour*	"	*32,433*	*26,226*	*443*	*726*	*1,613*	*6,497*
13	**Weeks of unpaid labour**	week	**1,676,272**	**1,311,030**	**10,972**	**20,473**	**61,241**	**274,527**
14	Male, total weeks	"	1,276,034	1,001,770	8,500	16,130	47,056	213,519
15	*Farms reporting*	*No.*	*30,314*	*22,125*	*144*	*295*	*847*	*4,303*
16	Female, total weeks	week	400,238	309,260	2,472	4,343	14,185	61,008
17	*Farms reporting*	*No.*	*15,753*	*11,898*	*68*	*141*	*476*	*2,219*
18	**Paid year round workers**	"	**7,276**	**6,179**	**752**	**615**	**844**	**1,871**
19	*Farms reporting*	"	*5,392*	*4,829*	*260*	*376*	*665*	*1,631*
	PART-TIME WORK,[3] 1960[2]							
20	**Total days of part-time work[3]**	day	**4,856,756**	**1,952,296**	**10,344**	**18,644**	**33,741**	**184,139**
21	Operators reporting any part-time work[3]	No.	37,158	18,608	66	131	314	2,039
	Operators reporting part-time work[3] classified by kind of work reported:[4]							
22	Agricultural work off the holding[5]	"	3,091	2,231	16	28	93	483
23	Working in the woods	"	10,263	4,526	2	9	25	241
24	Fisherman or trapper	"	277	54	—	—	—	8
25	Construction work	"	6,554	3,712	8	15	46	381
26	Truck or bus driver	"	2,805	1,518	5	14	36	193
27	Factory production work	"	2,838	1,214	2	8	21	105
28	Clerical work	"	563	317	9	5	17	53
29	Other	"	9,894	4,910	24	46	75	573
30	Not stated	"	2,863	1,155	5	11	18	123
	VALUE OF AGRICULTURAL PRODUCTS SOLD, 1960[2]							
31	**Total value of agricultural products sold, 1960.[2]**	$	**298,413,680**	**278,394,440**	**28,453,970**	**17,684,530**	**28,159,400**	**79,819,180**
32	Field crops	$	21,221,120	18,816,630	2,843,540	1,569,270	1,878,450	4,792,060
33	Vegetables, fruits, greenhouse and nursery products.	$	17,228,940	16,213,890	4,784,730	1,845,860	1,962,340	3,875,630
34	Poultry and eggs	$	35,032,230	33,827,970	13,756,950	4,744,090	3,916,050	6,471,080
35	Livestock	$	75,090,020	69,947,690	5,079,550	4,261,450	6,703,590	20,786,740
36	Dairy products	$	132,348,970	124,335,700	1,508,850	4,903,250	12,919,900	40,550,740
37	Other	$	17,492,400	15,252,560	480,350	360,610	779,070	3,342,930

[1] See "Introduction" for explanation of terms.
[2] June 1, 1960 to May 31, 1961.
[3] Includes agricultural work off the operator's farm.
[4] An operator may report more than one kind of work.
[5] Includes custom work.

TABLEAU 31. Fermes et données sur les fermes classées selon la catégorie économique[1] — fin

Commercial farms — Fermes commerciales			Other farms — Autres fermes					Unité	Détail	N°
Value of products sold of: — Valeur des produits vendus de:			Total, other farms — Total, autres fermes	Small scale farms — Petites fermes		Residential and other small farms — Fermes habitées et autres petites fermes	Institutional farms, etc. — Fermes d'institution, etc.			
$3,750-4,999	$2,500-3,749	$1,200-2,499		Part-time farms — Fermes à temps partiel	Other small scale farms — Autres petites fermes					
									BIENS CAPITAUX	
189,953,400	**271,311,400**	**346,239,200**	**334,780,100**	**102,582,500**	**126,504,500**	**89,076,200**	**16,616,900**	**$**	**Valeur totale des biens**	1
114,123,500	164,013,900	215,638,500	232,848,100	68,140,100	86,309,400	66,511,300	11,887,300	$	Valeur de la terre et des bâtiments	2
35,853,500	50,884,100	62,733,400	57,056,900	20,860,800	19,118,600	14,256,700	2,820,800	$	" des machines et de l'outillage	3
39,976,400	56,413,400	67,867,300	44,875,100	13,581,600	21,076,500	8,308,200	1,908,800	$	" du bétail et de la volaille	4
									MAIN-D'OEUVRE AGRICOLE, 1960[2]	
266,664	**385,624**	**518,529**	**457,528**	**149,707**	**185,546**	**74,322**	**47,953**	**semaine**	**Total, semaines de main-d'oeuvre payée et non payée.**	5
6,036	*9,447*	*13,594*	*13,108*	*4,586*	*5,504*	*2,827*	*191*	*nomb.*	*Fermes déclarant de la main-d'oeuvre payée ou de la main-d'oeuvre masculine non payée.*	6
69,468	**75,467**	**82,065**	**92,286**	**17,240**	**23,732**	**11,958**	**39,356**	**semaine**	**Semaines de main-d'oeuvre payée**	7
67,386	73,387	79,207	90,898	16,646	23,224	11,779	39,249	"	Hommes, semaines totales	8
3,959	*5,634*	*7,227*	*6,164*	*2,121*	*2,607*	*1,246*	*190*	*nomb.*	*Fermes déclarant*	9
2,082	2,080	2,858	1,388	594	508	179	107	semaine	Femmes, semaines totales	10
143	*155*	*190*	*130*	*37*	*61*	*28*	*4*	*nomb.*	*Fermes déclarant*	11
3,981	*5,672*	*7,294*	*6,207*	*2,136*	*2,626*	*1,255*	*190*	"	*Fermes déclarant de la main-d'oeuvre payée.*	12
197,196	**310,157**	**436,464**	**365,242**	**132,467**	**161,814**	**62,364**	**8,597**	**semaine**	**Semaines de main-d'oeuvre non payée**	13
149,325	235,620	331,620	274,264	92,685	127,456	46,261	7,862	"	Hommes, semaines totales	14
3,088	*5,274*	*8,174*	*8,189*	*2,913*	*3,458*	*1,784*	*34*	*nomb.*	*Fermes déclarant*	15
47,871	74,537	104,844	90,978	39,782	34,358	16,103	735	semaine	Femmes, semaines totales	16
1,765	*2,936*	*4,293*	*3,855*	*1,690*	*1,407*	*750*	*8*	*nomb.*	*Fermes déclarant*	17
707	**692**	**698**	**1,097**	**101**	**205**	**116**	**675**	"	**Travailleurs payés à l'année**	18
621	*638*	*638*	*563*	*98*	*184*	*97*	*184*	"	*Fermes déclarant*	19
									TRAVAIL À TEMPS PARTIEL[3], 1960[2]	
170,870	**422,122**	**1,112,436**	**2,904,460**	**1,649,557**	**100,200**	**1,152,571**	**2,132**	**jour**	**Total, jours de travail à temps partiel[3]**	20
1,962	4,339	9,757	18,550	9,754	2,369	6,413	14	nomb.	Exploitants déclarant du travail à temps partiel[3].	21
									Exploitants déclarant du travail à temps partiel[3] classés selon le genre de travail[4]:	
344	536	731	860	358	253	247	2	"	Travail agricole en dehors de l'exploitation[5].	22
354	1,005	2,890	5,737	3,246	737	1,750	4	"	Travail en forêt	23
4	14	28	223	84	17	122	—	"	Pêcheur ou trappeur	24
438	899	1,925	2,842	1,555	459	828	—	"	Construction	25
166	359	745	1,287	740	122	425	—	"	Conducteur de camion ou d'autobus.	26
108	279	691	1,624	958	68	598	—	"	Travail à la manufacture	27
29	75	129	246	130	19	97	—	"	Travail de bureau	28
509	1,140	2,543	4,984	2,581	622	1,776	5	"	Autres	29
115	276	607	1,708	686	169	850	3	"	Non déclaré	30
									VALEUR DES PRODUITS AGRICOLES VENDUS, 1960[2]	
37,304,180	**44,483,050**	**42,490,130**	**20,019,240**	**6,603,680**	**8,651,970**	**1,135,520**	**3,628,070**	**$**	**Valeur totale des produits agricoles vendus, 1960[2].**	31
2,309,150	2,722,810	2,701,350	2,404,490	877,450	880,250	392,460	254,330	$	Grandes cultures	32
1,404,220	1,323,980	1,017,130	1,015,050	167,780	219,490	45,140	582,640	$	Légumes, fruits et produits de serre et de pépinière.	33
1,807,450	1,791,950	1,340,400	1,204,260	239,940	258,570	63,070	642,680	$	Volailles et oeufs	34
10,053,630	11,919,590	11,143,140	5,142,330	1,731,620	2,305,700	334,250	770,760	$	Bestiaux	35
19,340,680	23,052,420	22,059,860	8,013,270	2,706,670	3,874,320	180,070	1,252,210	$	Produits laitiers	36
2,389,050	3,672,300	4,228,250	2,239,840	880,220	1,113,640	120,530	125,450	$	Autres	37

[1] Voir "Introduction" pour l'explication des termes.
[2] 1er juin 1960 au 31 mai 1961.
[3] Comprend le travail agricole hors de la ferme de l'exploitant.
[4] Un exploitant peut déclarer plus d'un genre de travail.
[5] Comprend le travail sur commande.

TABLE 32. Farms[1] and farm data classified by size of farm, 1961

No.	Item	Unit	Total, all census farms — Total, toutes fermes de recensement	Size of farm (acres)					
				Under 3 — Moins de 3	3-9	10-69	70-129	130-179	180-239
	FARMS								
1	**Total number of farms**	No.	**95,777**	**498**	**1,120**	**12,722**	**36,772**	**17,686**	**14,367**
	Farms classified by area of improved land:								
2	Under 3 acres improved	"	953	498	81	217	92	25	20
3	3- 9 acres improved	"	1,986	—	1,039	601	253	49	24
4	10- 69 " "	"	41,363	—	—	11,904	19,117	4,931	3,670
5	70- 129 " "	"	37,810	—	—	—	17,310	9,555	6,441
6	130- 179 " "	"	9,030	—	—	—	—	3,126	3,055
7	180- 239 " "	"	3,120	—	—	—	—	—	1,157
8	240- 399 " "	"	1,332	—	—	—	—	—	—
9	400- 559 " "	"	137	—	—	—	—	—	—
10	560- 759 " "	"	31	—	—	—	—	—	—
11	760-1,119 " "	"	7	—	—	—	—	—	—
12	1,120-1,599 " "	"	5	—	—	—	—	—	—
13	1,600 acres and over improved	"	3	—	—	—	—	—	—
	Farms classified by tenure of operator:								
14	Owner	"	87,669	450	1,005	11,944	34,918	16,125	12,791
15	Tenant	"	1,253	42	72	318	437	158	105
16	Part owner, part tenant	"	6,506	3	26	411	1,362	1,372	1,438
17	Manager	"	349	3	17	49	55	31	33
	Farm operators classified by age of operator:								
18	Under 25 years	"	2,508	16	21	327	1,072	465	342
19	25-34 years	"	14,617	64	129	1,859	6,124	2,715	2,126
20	35-44 "	"	25,187	122	251	3,048	9,871	4,703	3,946
21	45-54 "	"	26,555	123	297	3,432	9,800	4,937	4,103
22	55-59 "	"	10,483	49	140	1,381	3,871	1,911	1,627
23	60-64 "	"	7,960	42	96	1,138	2,921	1,461	1,186
24	65-69 "	"	4,672	41	95	776	1,711	863	591
25	70 years and over	"	3,795	41	91	761	1,402	631	446
	Residence of farm operators on farm:								
26	Residing on farm operated, total	"	93,835	480	1,066	12,214	35,988	17,469	14,192
27	9-12 months	"	91,341	459	1,032	11,811	34,909	17,114	13,850
28	5- 8 "	"	1,468	11	14	217	636	210	214
29	1- 4 "	"	1,026	10	20	186	443	145	128
30	Not residing on farm operated	"	1,942	18	54	508	784	217	175
	AREAS								
31	**Total area of farms**	ac.	**14,198,492**	**789**	**5,903**	**601,254**	**3,630,933**	**2,697,101**	**2,925,198**
	Use of land:								
32	Improved land, area	"	7,864,176	763	5,323	452,464	2,426,223	1,631,471	1,497,547
33	Under crops,[2] area	"	5,213,302	320	2,839	305,679	1,638,056	1,092,100	982,205
34	*Farms reporting*	*No.*	*93,586*	*247*	*800*	*12,024*	*36,243*	*17,527*	*14,252*
35	Improved pasture, area	ac.	2,312,950	50	987	121,717	689,151	477,510	451,017
36	*Farms reporting*	*No.*	*79,434*	*38*	*308*	*8,843*	*31,110*	*15,508*	*12,561*
37	Summer fallow, area	ac.	46,344	2	69	3,511	13,833	9,801	8,710
38	*Farms reporting*	*No.*	*3,034*	*2*	*28*	*426*	*1,018*	*609*	*474*
39	Other improved land, area	ac.	291,580	391	1,428	21,557	85,183	52,060	55,615
40	Unimproved land, area	"	6,334,316	26	580	148,790	1,204,710	1,065,630	1,427,651
41	Woodland, area	"	4,501,305	2	222	101,366	830,549	763,485	1,001,233
42	*Farms reporting*	*No.*	*75,284*	*2*	*75*	*7,018*	*28,017*	*15,489*	*12,896*
43	Other unimproved land, area	ac.	1,833,011	24	358	47,424	374,161	302,145	426,418
	CROPS								
44	Wheat, total	ac.	10,604	—	8	810	3,109	2,215	2,045
45	*Farms reporting*	*No.*	*1,931*	—	*5*	*165*	*607*	*401*	*372*
46	Oats for grain	ac.	1,298,550	10	221	71,139	422,265	283,738	240,441
47	*Farms reporting*	*No.*	*71,632*	*9*	*99*	*7,379*	*28,198*	*14,459*	*11,415*
48	Barley	ac.	21,158	—	8	1,116	5,695	3,927	4,106
49	*Farms reporting*	*No.*	*3,068*	—	*2*	*213*	*927*	*619*	*617*

[1] All census farms. Data relating to commercial farms only may be obtained from the Dominion Bureau of Statistics.
[2] Includes field, vegetable, fruit and nursery crop land.

TABLEAU 32. Fermes[1] et données sur les fermes classées selon la grandeur de la ferme, 1961

Grandeur de la ferme (acres)						Unité	Détail	N°
240-399	400-559	560-759	760-1,119	1,120-1,599	1,600 and over — et plus			
							FERMES	
9,993	**1,940**	**477**	**135**	**44**	**23**	nomb.	**Nombre total de fermes**	1
							Fermes classées selon la superficie de la terre défrichée:	
16	3	—	1	—	—	"	Moins de 3 acres défrichées	2
14	4	2	—	—	—	"	3- 9 acres défrichées	3
1,460	214	46	14	7	—	"	10- 69 " "	4
3,843	541	101	14	3	2	"	70- 129 " "	5
2,320	411	89	25	4	—	"	130- 179 " "	6
1,514	337	82	24	5	1	"	180- 239 " "	7
826	364	102	24	10	6	"	240- 399 " "	8
—	66	36	25	6	4	"	400- 559 " "	9
—	—	19	6	5	1	"	560- 759 " "	10
—	—	—	2	2	3	"	760-1,119 " "	11
—	—	—	—	2	3	"	1,120-1,599 " "	12
—	—	—	—	—	3	"	1,600 acres et plus défrichées	13
							Fermes classées selon le mode d'occupation:	
8,383	1,545	373	100	25	10	"	Propriétaire	14
96	19	4	1	1	—	"	Locataire	15
1,444	340	80	23	7	—	"	Mi-propriétaire, mi-locataire	16
70	36	20	11	11	13	"	Gérant	17
							Exploitants de ferme classés selon l'âge:	
221	34	6	2	1	1	"	Moins de 25 ans	18
1,321	215	46	16	1	1	"	25-34 ans	19
2,614	476	117	25	9	5	"	35-44 "	20
3,056	592	145	42	17	11	"	45-54 "	21
1,157	265	52	21	6	3	"	55-59 "	22
846	181	68	12	7	2	"	60-64 "	23
450	106	28	8	3	—	"	65-69 "	24
328	71	15	9	—	—	"	70 ans et plus	25
							Résidence des exploitants de ferme:	
9,882	1,897	460	126	39	22	"	Résidant dans la ferme exploitée, total	26
9,683	1,848	454	123	37	21	"	9-12 mois	27
130	31	3	1	1	—	"	5- 8 "	28
69	18	3	2	1	1	"	1- 4 "	29
111	43	17	9	5	1	"	Ne résidant pas dans la ferme exploitée	30
							SUPERFICIES	
2,929,259	**875,340**	**301,496**	**119,171**	**56,945**	**55,103**	ac.	**Superficie totale des fermes**	31
							Utilisation de la terre:	
1,346,243	332,657	101,015	35,607	15,644	19,219	"	Terre défrichée, superficie	32
876,704	210,887	61,930	20,710	10,424	11,448	"	En culture[2], superficie	33
9,897	*1,931*	*470*	*131*	*43*	*21*	*nomb.*	*Fermes déclarant*	34
409,078	106,126	33,721	12,977	4,258	6,358	ac.	Pâturage défriché, superficie	35
8,784	*1,691*	*422*	*117*	*33*	*19*	*nomb.*	*Fermes déclarant*	36
8,009	1,789	447	55	8	110	ac.	Jachères, superficie	37
376	*70*	*20*	*6*	*1*	*4*	*nomb.*	*Fermes déclarant*	38
52,452	13,855	4,917	1,865	954	1,303	ac.	Autre terre défrichée, superficie	39
1,583,016	542,683	200,481	83,564	41,301	35,884	"	Terre non défrichée, superficie	40
1,132,648	390,929	153,835	69,852	31,486	25,698	"	Terre à bois, superficie	41
9,316	*1,820*	*456*	*133*	*41*	*21*	*nomb.*	*Fermes déclarant*	42
450,368	151,754	46,646	13,712	9,815	10,186	ac.	Autre terre non défrichée, superficie	43
							CULTURES	
1,841	391	105	55	—	25	ac.	Blé, total	44
304	*55*	*16*	*5*	—	*1*	*nomb.*	*Fermes déclarant*	45
211,803	47,352	14,306	3,819	1,568	1,888	ac.	Avoine à grain	46
8,017	*1,547*	*370*	*92*	*30*	*17*	*nomb.*	*Fermes déclarant*	47
4,457	1,140	354	98	23	234	ac.	Orge	48
513	*125*	*33*	*11*	*3*	*5*	*nomb.*	*Fermes déclarant*	49

[1] Toutes les fermes de recensement. Les données relatives aux fermes commerciales seulement, peuvent être obtenues du Bureau fédéral de la statistique.
[2] Comprend la terre à grande culture, à légumes, à fruits et à pépinières.

TABLE 32. Farms and farm data classified by size of farm, 1961 — Continued

No.	Item	Unit	Total, all census farms — Total, toutes fermes de recensement	Size of farm (acres)					
				Under 3 — Moins de 3	3-9	10-69	70-129	130-179	180-239
	CROPS—Concluded								
1	Rye, total	ac.	3,995	—	—	93	900	977	829
2	*Farms reporting*	*No.*	*349*	—	—	*26*	*92*	*84*	*62*
3	Mixed grains	ac.	108,863	—	8	3,421	28,329	23,073	22,626
4	*Farms reporting*	*No.*	*6,969*	—	*2*	*407*	*2,271*	*1,503*	*1,370*
5	Tame hay, total	ac.	3,312,197	39	1,034	176,967	1,034,758	691,512	638,082
6	*Farms reporting*	*No.*	*85,179*	*32*	*300*	*9,752*	*33,600*	*16,417*	*13,360*
7	Flaxseed	ac.	7,441	—	—	657	1,882	1,121	1,136
8	*Farms reporting*	*No.*	*297*	—	—	*37*	*112*	*51*	*45*
9	Soybeans	ac.	66	—	—	—	48	2	10
10	*Farms reporting*	*No.*	*10*	—	—	—	*7*	*1*	*1*
11	Rapeseed	ac.	—	—	—	—	—	—	—
12	*Farms reporting*	*No.*	—	—	—	—	—	—	—
13	Corn for grain	ac.	6,174	—	5	451	2,191	1,330	952
14	*Farms reporting*	*No.*	*1,705*	—	*3*	*185*	*686*	*371*	*251*
15	Potatoes	ac.	80,319	34	260	9,937	25,655	15,437	13,530
16	*Farms reporting*	*No.*	*51,969*	*97*	*317*	*5,601*	*18,803*	*10,170*	*9,091*
17	Sugar beets for sugar	ac.	8,425	1	2	1,032	4,381	1,755	781
18	*Farms reporting*	*No.*	*1,073*	*1*	*2*	*194*	*606*	*161*	*67*
19	Tobacco	ac.	10,835	6	85	1,595	4,152	1,588	1,676
20	*Farms reporting*	*No.*	*1,894*	*9*	*43*	*478*	*872*	*266*	*133*
	LIVESTOCK AND POULTRY								
21	Cattle, total	"	1,915,230	233	1,390	102,517	611,458	410,407	363,632
22	*Farms reporting*	"	*83,591*	*78*	*320*	*8,873*	*32,320*	*16,548*	*13,483*
23	Cows and heifers, 2 years and over, milking or to be milked.	"	1,006,744	93	698	53,223	329,705	221,958	190,191
24	*Farms reporting*	"	*80,509*	*60*	*269*	*8,264*	*31,109*	*16,152*	*13,137*
25	Pigs	"	912,125	4,928	6,962	76,909	320,581	192,698	148,131
26	*Farms reporting*	"	*47,599*	*69*	*179*	*4,210*	*17,649*	*9,806*	*8,269*
27	Sheep	"	194,665	12	209	8,215	52,828	40,089	41,739
28	*Farms reporting*	"	*12,493*	*1*	*20*	*707*	*4,074*	*2,624*	*2,571*
29	Horses and ponies	"	97,430	26	176	7,719	33,406	20,157	17,005
30	*Farms reporting*	"	*56,973*	*24*	*130*	*5,279*	*21,183*	*11,742*	*9,641*
31	Hens and chickens, total	"	12,935,030	502,279	962,778	2,249,130	4,303,415	2,084,368	1,370,194
32	*Farms reporting*	"	*52,382*	*241*	*486*	*5,407*	*19,151*	*10,262*	*8,841*
33	Hens and pullets, 6 months and over, kept for laying.	"	3,195,328	72,384	151,241	475,119	1,101,312	570,149	389,013
34	*Farms reporting*	"	*44,576*	*160*	*329*	*4,407*	*16,145*	*8,882*	*7,653*
35	Turkeys	"	731,988	20,802	58,057	236,064	146,097	101,733	66,489
36	*Farms reporting*	"	*1,447*	*20*	*27*	*173*	*489*	*235*	*250*
37	Ducks	"	56,637	147	410	5,288	4,211	42,423	1,792
38	*Farms reporting*	"	*2,143*	*9*	*24*	*261*	*718*	*406*	*341*
39	Geese	"	7,318	3	87	941	2,265	1,774	939
40	*Farms reporting*	"	*907*	*1*	*6*	*76*	*309*	*151*	*156*
	FARM MACHINERY								
41	Automobiles, number	"	55,385	186	495	6,488	20,602	10,889	8,512
42	*Farms reporting*	"	*53,808*	*182*	*479*	*6,330*	*20,189*	*10,613*	*8,232*
43	Motor trucks, number	"	26,597	102	298	3,560	8,460	4,376	4,362
44	*Farms reporting*	"	*25,095*	*96*	*254*	*3,321*	*8,157*	*4,193*	*4,183*
45	*Farms reporting automobiles and/or motor trucks.*	"	*68,933*	*240*	*619*	*8,138*	*25,536*	*13,171*	*10,888*
46	Tractors, number	"	70,697	46	295	6,854	24,154	14,094	12,000
47	*Farms reporting*	"	*60,481*	*45*	*277*	*6,205*	*21,835*	*12,100*	*10,130*
48	Grain combines, all, number	"	3,046	—	2	119	830	668	618
49	*Farms reporting*	"	*3,005*	—	2	*118*	*824*	*657*	*611*
50	Grain binders, number	"	33,647	2	7	2,057	12,493	7,377	5,754
51	*Farms reporting*	"	*33,418*	*2*	*7*	*2,054*	*12,446*	*7,338*	*5,711*
52	Threshing machines, number	"	15,340	—	5	625	4,521	3,536	3,297
53	*Farms reporting*	"	*15,261*	—	*5*	*625*	*4,511*	*3,522*	*3,284*
54	Pick-up hay balers, number	"	13,212	—	3	400	3,618	2,941	2,715
55	*Farms reporting*	"	*13,113*	—	3	397	3,596	2,919	2,705

TABLEAU 32. Fermes et données sur les fermes classées selon la grandeur de la ferme, 1961 – suite

Grandeur de la ferme (acres) 240-399	400-559	560-759	760-1,119	1,120-1,599	1,600 and over – et plus	Unité	Détail	N°
							CULTURES – fin	
881	142	143	30	–	–	ac.	Seigle, total	1
67	*10*	*7*	*1*	–	–	*nomb.*	*Fermes déclarant*	2
22,890	5,863	1,270	482	–	901	ac.	Céréales mélangées	3
1,121	*224*	*53*	*13*	–	*5*	*nomb.*	*Fermes déclarant*	4
565,093	139,297	40,128	14,689	4,072	6,526	ac.	Foin cultivé, total	5
9,287	*1,811*	*441*	*124*	*37*	*18*	*nomb.*	*Fermes déclarant*	6
1,930	697	18	–	–	–	ac.	Graine de lin	7
40	*9*	*3*	–	–	–	*nomb.*	*Fermes déclarant*	8
6	–	–	–	–	–	ac.	Soya	9
1	–	–	–	–	–	*nomb.*	*Fermes déclarant*	10
–	–	–	–	–	–	ac.	Colza pour la graine	11
–	–	–	–	–	–	*nomb.*	*Fermes déclarant*	12
663	168	65	40	13	296	ac.	Maïs à grain	13
156	*35*	*11*	*3*	*3*	*1*	*nomb.*	*Fermes déclarant*	14
11,165	2,487	690	475	420	229	ac.	Pommes de terre	15
6,297	*1,205*	*286*	*80*	*12*	*10*	*nomb.*	*Fermes déclarant*	16
424	69	–	–	–	–	ac.	Betteraves à sucre pour le sucre	17
38	*4*	–	–	–	–	*nomb.*	*Fermes déclarant*	18
1,364	367	1	–	–	1	ac.	Tabac	19
78	*13*	*1*	–	–	*1*	*nomb.*	*Fermes déclarant*	20
							BÉTAIL ET VOLAILLE	
316,990	74,180	21,857	7,707	1,933	2,926	"	Bovins, total	21
9,506	*1,844*	*448*	*120*	*31*	*20*	"	*Fermes déclarant*	22
161,350	35,323	9,663	2,795	759	986	"	Vaches et génisses de 2 ans et plus, en lactation ou devant être traites.	23
9,211	*1,757*	*406*	*105*	*23*	*16*	"	*Fermes déclarant*	24
119,742	26,051	7,944	2,907	4,587	685	"	Porcs	25
5,888	*1,172*	*270*	*64*	*15*	*8*	"	*Fermes déclarant*	26
37,733	8,833	2,720	1,610	469	208	"	Moutons	27
1,988	*377*	*96*	*27*	*5*	*3*	"	*Fermes déclarant*	28
13,549	3,247	1,199	261	67	618	"	Chevaux et poneys	29
7,076	*1,395*	*359*	*105*	*24*	*15*	"	*Fermes déclarant*	30
988,563	286,052	84,101	36,464	23,044	44,642	"	Poules et poulets, total	31
6,326	*1,258*	*297*	*80*	*20*	*13*	"	*Fermes déclarant*	32
319,857	75,695	22,787	6,613	8,964	22,194	"	Poules et poulettes de 6 mois et plus destinées à la ponte.	33
5,548	*1,098*	*250*	*71*	*20*	*13*	"	*Fermes déclarant*	34
32,745	25,642	1,057	767	675	21,860	"	Dindons	35
190	*34*	*17*	*4*	*3*	*5*	"	*Fermes déclarant*	36
1,554	427	303	41	–	41	"	Canards	37
284	*70*	*20*	*7*	–	*3*	"	*Fermes déclarant*	38
856	286	92	5	70	–	"	Oies	39
155	*36*	*12*	*2*	*3*	–	"	*Fermes déclarant*	40
							MACHINES AGRICOLES	
6,450	1,292	334	96	25	16	"	Automobiles, nombre	41
6,148	*1,218*	*302*	*78*	*24*	*13*	"	*Fermes déclarant*	42
3,900	1,022	315	106	46	50	"	Camions automobiles, nombre	43
3,624	*892*	*254*	*76*	*25*	*20*	"	*Fermes déclarant*	44
8,119	*1,642*	*414*	*111*	*34*	*21*	"	*Fermes déclarant des automobiles et(ou) des camions automobiles.*	45
9,994	2,274	613	206	82	85	"	Tracteurs, nombre	46
7,739	*1,599*	*394*	*103*	*32*	*22*	"	*Fermes déclarant*	47
577	143	51	18	11	9	"	Toutes moissonneuses-batteuses, nombre	48
572	*140*	*47*	*17*	*9*	*8*	"	*Fermes déclarant*	49
4,671	955	246	57	16	12	"	Lieuses à grain, nombre	50
4,607	*935*	*241*	*55*	*15*	*7*	"	*Fermes déclarant*	51
2,572	582	142	42	13	5	"	Batteuses, nombre	52
2,549	*567*	*141*	*40*	*12*	*5*	"	*Fermes déclarant*	53
2,598	653	182	63	17	22	"	Presses ramasseuses à foin, nombre	54
2,586	*641*	*176*	*59*	*17*	*14*	"	*Fermes déclarant*	55

TABLE 32. Farms and farm data classified by size of farm, 1961 – Concluded

No.	Item	Unit	Total, all census farms — Total, toutes fermes de recensement	Size of farm (acres) — Under 3 — Moins de 3	3-9	10-69	70-129	130-179	180-239
	FARM MACHINERY—Concluded								
1	Forage crop harvesters, number	No.	1,551	–	1	54	383	298	337
2	*Farms reporting*	"	*1,527*	–	*1*	*52*	*380*	*295*	*334*
3	Electric motors (1/3 h.p. and over), number	"	72,519	165	359	5,486	24,358	15,249	12,669
4	*Farms reporting*	"	*32,250*	*67*	*163*	*2,809*	*11,655*	*6,709*	*5,461*
	Milking machines:								
5	*Farms reporting*	"	*34,724*	–	*12*	*1,689*	*12,276*	*7,981*	*6,377*
	Electric milk coolers:								
6	*Farms reporting*	"	*16,647*	–	*13*	*1,047*	*6,138*	*3,855*	*2,818*
	ELECTRIC POWER								
7	Farms reporting electric power	"	93,197	473	1,062	12,150	35,909	17,366	14,041
	CAPITAL								
8	**Total capital value**	$	**1,624,879,600**	**4,975,900**	**13,129,400**	**153,180,300**	**530,867,500**	**324,002,800**	**269,455,700**
9	Value of land and buildings	$	1,014,681,500	3,849,600	10,213,800	108,104,700	333,952,500	198,033,600	160,193,400
10	" " machinery and equipment	$	301,257,000	436,500	1,374,300	24,705,900	96,683,400	60,141,600	53,451,600
11	" " livestock and poultry	$	308,941,100	689,800	1,541,300	20,369,700	100,231,600	65,827,600	55,810,700
	MILK PRODUCTION, MAY 1961								
12	Total milk production	lb.	592,230,830	52,780	359,120	31,082,670	196,002,260	132,060,940	110,697,020
13	*Farms reporting milk production*	*No.*	*78,399*	*52*	*236*	*7,783*	*30,258*	*15,882*	*12,887*
	EXPENDITURES, 1960[1]								
14	Taxes	$	14,419,460	42,760	111,620	1,300,930	4,737,050	2,880,230	2,480,840
15	*Farms reporting*	*No.*	*94,097*	*452*	*1,027*	*12,337*	*36,253*	*17,489*	*14,225*
16	Rent, total	$	1,663,440	15,040	17,960	106,500	315,640	302,400	341,850
17	*Farms reporting*	*No.*	*6,146*	*35*	*85*	*532*	*1,419*	*1,260*	*1,221*
18	Hired agricultural labour (cash wages)	$	22,172,380	146,850	358,930	2,134,210	5,190,890	3,604,880	3,387,520
19	*Farms reporting*	*No.*	*32,560*	*80*	*259*	*3,627*	*11,162*	*6,592*	*5,229*
20	Feed and seed	$	116,355,900	1,263,300	2,294,390	11,512,610	38,294,610	23,823,200	18,185,940
21	*Farms reporting*	*No.*	*83,990*	*365*	*824*	*10,291*	*31,736*	*16,231*	*13,041*
	AGRICULTURAL LABOUR, 1960[1]								
22	**Total weeks paid and unpaid labour**	week	**2,337,326**	**5,524**	**14,640**	**185,512**	**699,639**	**456,577**	**422,190**
23	*Farms reporting either paid labour or unpaid male labour.*	*No.*	*54,355*	*109*	*366*	*5,612*	*18,766*	*10,963*	*9,229*
24	**Weeks of paid labour**	week	**661,054**	**3,377**	**8,529**	**60,057**	**159,772**	**115,392**	**108,074**
25	Male, total weeks	"	634,060	3,215	8,293	56,756	152,764	110,192	104,503
26	*Farms reporting*	*No.*	*32,227*	*79*	*248*	*3,573*	*11,021*	*6,525*	*5,193*
27	Female, total weeks	week	26,994	162	236	3,301	7,008	5,200	3,571
28	*Farms reporting*	*No.*	*1,102*	*5*	*24*	*204*	*349*	*215*	*151*
29	*Farms reporting any paid labour*	"	*32,433*	*80*	*256*	*3,609*	*11,100*	*6,561*	*5,221*
30	**Weeks of unpaid labour**	week	**1,676,272**	**2,147**	**6,111**	**125,455**	**539,867**	**341,185**	**314,116**
31	Male, total weeks	"	1,276,034	1,035	3,429	86,177	386,607	262,439	248,811
32	*Farms reporting*	*No.*	*30,314*	*37*	*147*	*2,675*	*10,209*	*6,118*	*5,536*
33	Female, total weeks	week	400,238	1,112	2,682	39,278	153,260	78,746	65,305
34	*Farms reporting*	*No.*	*15,753*	*55*	*124*	*1,751*	*6,163*	*3,137*	*2,514*
35	**Paid year round workers**	"	**7,276**	**43**	**117**	**538**	**1,424**	**1,214**	**1,210**
36	*Farms reporting*	"	*5,392*	*28*	*63*	*412*	*1,189*	*1,061*	*1,019*
	PART-TIME WORK,[2] 1960[1]								
37	**Total days of part-time work[2]**	day	**4,856,756**	**48,360**	**106,436**	**929,834**	**2,020,163**	**677,164**	**615,513**
38	Operators reporting any part-time work[2]	No.	37,158	228	527	5,796	15,069	5,892	5,433
	Operators reporting part-time work[2] classified by kind of work reported:[3]								
39	Agricultural work off the holding[4]	"	3,091	15	35	403	1,136	562	484
40	Working in the woods	"	10,263	9	23	823	4,204	1,647	2,017
41	Fisherman or trapper	"	277	–	11	150	51	30	17
42	Construction work	"	6,554	33	61	1,095	2,840	1,112	821
43	Truck or bus driver	"	2,805	21	39	478	1,126	420	372
44	Factory production work	"	2,838	20	71	738	1,181	403	261
45	Clerical work	"	563	6	25	109	179	85	77
46	Other	"	9,894	77	185	1,742	3,923	1,552	1,371
47	Not stated	"	2,863	50	87	523	1,205	428	336

[1] June 1, 1960 to May 31, 1961.
[2] Includes agricultural work off the operator's farm.
[3] An operator may report more than one kind of work.
[4] Includes custom work.

TABLEAU 32. Fermes et données sur les fermes classées selon la grandeur de la ferme, 1961 – fin

Grandeur de la ferme (acres) 240-399	400-559	560-759	760-1,119	1,120-1,599	1,600 and over — et plus	Unité	Détail	N°
							MACHINES AGRICOLES – fin	
309	100	40	17	6	6	nomb.	Moissonneuses de plantes fourragères, nombre	1
303	*98*	*38*	*15*	*6*	*5*	"	*Fermes déclarant*	2
10,718	2,445	670	191	84	125	"	Moteurs électriques (1/3 h.p. ou plus), nombre	3
4,190	*878*	*218*	*61*	*21*	*18*	"	*Fermes déclarant*	4
							Trayeuses mécaniques:	
5,066	*996*	*235*	*58*	*19*	*15*	"	*Fermes déclarant*	5
							Refroidisseurs à lait électriques:	
2,234	*417*	*89*	*25*	*7*	*4*	"	*Fermes déclarant*	6
							ÉNERGIE ÉLECTRIQUE	
9,725	1,840	444	125	41	21	"	Fermes déclarant de l'énergie électrique	7
							BIENS CAPITAUX	
235,587,600	**37,674,700**	**18,189,400**	**7,168,200**	**4,343,900**	**6,304,200**	**$**	**Valeur totale des biens**	8
141,222,000	34,963,000	11,407,500	4,764,300	3,202,400	4,774,700	$	Valeur de la terre et des bâtiments	9
46,501,700	11,620,500	3,454,100	1,276,400	714,000	897,000	$	" des machines et de l'outillage	10
47,863,900	11,091,200	3,327,800	1,127,500	427,500	632,500	$	" du bétail et de la volaille	11
							PRODUCTION DE LAIT, MAI 1961	
93,475,230	20,490,150	5,369,030	1,469,420	580,440	591,770	liv.	Production totale de lait	12
9,055	*1,718*	*394*	*96*	*23*	*15*	*nomb.*	*Fermes déclarant une production de lait*	13
							DÉPENSES, 1960[1]	
2,111,930	514,770	149,740	50,850	12,460	26,280	$	Taxes	14
9,818	*1,883*	*451*	*120*	*32*	*10*	*nomb.*	*Fermes déclarant*	15
397,680	93,360	34,170	14,050	24,540	250	$	Loyer, total	16
1,215	*277*	*74*	*20*	*7*	*1*	*nomb.*	*Fermes déclarant*	17
3,940,510	1,450,020	723,240	425,000	330,950	479,380	$	Main-d'oeuvre agricole engagée (salaires en argent)	18
4,270	*955*	*260*	*77*	*28*	*21*	*nomb.*	*Fermes déclarant*	19
15,089,670	3,450,600	1,247,540	432,010	378,370	383,660	$	Aliments pour animaux et semences	20
9,171	*1,747*	*422*	*112*	*31*	*19*	*nomb.*	*Fermes déclarant*	21
							MAIN-D'OEUVRE AGRICOLE, 1960[1]	
385,467	**102,920**	**33,023**	**13,276**	**6,444**	**12,114**	**semaine**	**Total, semaines de main-d'oeuvre payée et non payée**	22
7,229	*1,532*	*386*	*109*	*32*	*22*	*nomb.*	*Fermes déclarant de la main-d'oeuvre payée ou de la main-d'oeuvre masculine non payée.*	23
119,568	**41,418**	**18,562**	**9,416**	**5,831**	**11,058**	**semaine**	**Semaines de main-d'oeuvre payée**	24
115,795	39,811	18,064	9,274	5,675	9,718	"	Hommes, semaines totales	25
4,247	*955*	*260*	*77*	*28*	*21*	*nomb.*	*Fermes déclarant*	26
3,773	1,607	498	142	156	1,340	semaine	Femmes, semaines totales	27
115	*23*	*10*	*4*	*1*	*1*	*nomb.*	*Fermes déclarant*	28
4,261	*957*	*261*	*77*	*29*	*21*	"	*Fermes déclarant de la main-d'oeuvre payée*	29
265,899	**61,502**	**14,461**	**3,860**	**613**	**1,056**	**semaine**	**Semaines de main-d'oeuvre non payée**	30
217,702	52,210	12,605	3,550	613	856	"	Hommes, semaines totales	31
4,389	*929*	*197*	*61*	*10*	*6*	*nomb.*	*Fermes déclarant*	32
48,197	9,292	1,856	310	—	200	semaine	Femmes, semaines totales	33
1,643	*291*	*62*	*12*	—	*1*	*nomb.*	*Fermes déclarant*	34
1,505	**555**	**304**	**142**	**89**	**135**	"	**Travailleurs payés à l'année**	35
1,090	*335*	*119*	*42*	*15*	*19*	"	*Fermes déclarant*	36
							TRAVAIL À TEMPS PARTIEL[2], 1960[1]	
367,839	**67,911**	**16,974**	**4,476**	**1,565**	**521**	**jour**	**Total, jours de travail à temps partiel[2]**	37
3,376	637	144	41	11	4	nomb.	Exploitants déclarant du travail à temps partiel[2]	38
							Exploitants déclarant du travail à temps partiel[2] classés selon le genre de travail[3]:	
350	73	26	7	—	—	"	Travail agricole en dehors de l'exploitation[4]	39
1,240	237	46	12	4	1	"	Travail en forêt	40
12	5	1	—	—	—	"	Pêcheur ou trappeur	41
494	81	13	3	—	1	"	Construction	42
271	59	16	3	—	—	"	Conducteur de camion ou d'autobus	43
140	23	—	—	1	—	"	Travail à la manufacture	44
56	14	7	4	1	—	"	Travail de bureau	45
824	162	38	13	5	2	"	Autres	46
192	30	12	2	—	—	"	Non déclaré	47

[1] 1er juin 1960 au 31 mai 1961.
[2] Comprend le travail agricole hors de la ferme de l'exploitant.
[3] Un exploitant peut déclarer plus d'un genre de travail.
[4] Comprend le travail sur commande.

TABLE 33. Farms[1] and farm data classified by tenure of operator, 1961
TABLEAU 33. Fermes[1] et données sur les fermes classées selon le mode d'occupation de l'exploitant, 1961

Item — Détail	Unit — Unité	Total, all census farms — Total, toutes fermes de recensement	Farms operated by — Fermes exploitées par: Owner — Propriétaire	Tenant — Locataire	Part owner, part tenant — Mi-propriétaire, mi-locataire	Manager — Gérant
FARMS — FERMES						
Total number of farms — Nombre total de fermes	**No. — nomb.**	**95,777**	**87,669**	**1,253**	**6,506**	**349**
Farm operators classified by age of operator — Exploitants de ferme classés selon l'âge:						
Under 25 years — Moins de 25 ans	"	2,508	2,274	89	134	11
25-34 years — ans	"	14,617	13,158	330	1,067	62
35-44 " "	"	25,187	22,934	341	1,822	90
45-54 " "	"	26,555	24,305	245	1,896	109
55-59 " "	"	10,483	9,690	91	671	31
60-64 " "	"	7,960	7,342	78	515	25
65-69 " "	"	4,672	4,375	43	243	11
70 years and over — ans et plus	"	3,795	3,591	36	158	10
Residence of farm operators on farm — Résidence des exploitants de ferme:						
Residing on farm operated, total — Résidant dans la ferme exploitée, total	"	93,835	85,911	1,138	6,460	326
9-12 months — mois	"	91,341	83,589	1,052	6,384	316
5- 8 " "	"	1,468	1,383	37	44	4
1- 4 " "	"	1,026	939	49	32	6
Not residing on farm operated — Ne résidant pas dans la ferme exploitée	"	1,942	1,758	115	46	23
AREAS — SUPERFICIES						
Total area of farms — Superficie totale des fermes	**ac.**	**14,198,492**	**12,593,317**	**143,533**	**1,335,954**	**125,688**
Use of land — Utilisation de la terre:						
Improved land, area — Terre défrichée, superficie	"	7,864,176	6,863,893	95,474	839,153	65,656
Under crops,[2] area — En culture[2], superficie	"	5,213,302	4,520,775	65,327	583,674	43,526
Farms reporting — Fermes déclarant	*No. — nomb.*	*93,586*	*85,659*	*1,135*	*6,468*	*324*
Improved pasture, area — Pâturage défriché, superficie	ac.	2,312,950	2,044,489	25,761	225,707	16,993
Farms reporting — Fermes déclarant	*No. — nomb.*	*79,434*	*72,637*	*814*	*5,742*	*241*
Summer fallow, area — Jachères, superficie	ac.	46,344	40,049	727	4,940	628
Farms reporting — Fermes déclarant	*No. — nomb.*	*3,034*	*2,687*	*42*	*275*	*30*
Other improved land, area — Autre terre défrichée, superficie	ac.	291,580	258,580	3,659	24,832	4,509
Unimproved land, area — Terre non défrichée, superficie	"	6,334,316	5,729,424	48,059	496,801	60,032
Woodland, area — Terre à bois, superficie	"	4,501,305	4,101,658	29,820	323,201	46,626
Farms reporting — Fermes déclarant	*No. — nomb.*	*75,284*	*69,561*	*650*	*4,838*	*235*
Other unimproved land, area — Autre terre non défrichée, superficie	ac.	1,833,011	1,627,766	18,239	173,600	13,406
FARM MACHINERY — MACHINES AGRICOLES						
Automobiles, number — nombre	No. — nomb.	55,385	49,978	699	4,546	162
Farms reporting — Fermes déclarant	"	*53,808*	*48,697*	*671*	*4,319*	*121*
Motor trucks, number — Camions automobiles, nombre	"	26,597	23,295	430	2,592	280
Farms reporting — Fermes déclarant	"	*25,095*	*22,119*	*403*	*2,400*	*173*
Farms reporting automobiles and/or motor trucks — Fermes déclarant des automobiles et (ou) des camions automobiles	"	*68,933*	*62,397*	*899*	*5,413*	*224*
Tractors, number — Tracteurs, nombre	"	70,697	61,485	924	7,646	642
Farms reporting — Fermes déclarant	"	*60,481*	*53,943*	*720*	*5,547*	*271*
Grain combines, all, number — Toutes moissonneuses-batteuses, nombre	"	3,046	2,381	46	561	58
Farms reporting — Fermes déclarant	"	*3,005*	*2,357*	*46*	*547*	*55*
Grain binders, number — Lieuses à grain, nombre	"	33,647	30,123	250	3,167	107
Farms reporting — Fermes déclarant	"	*33,418*	*29,953*	*248*	*3,114*	*103*

[1] See footnote 1, page 32-1. — Voir renvoi 1, page 32-2.
[2] Includes field, vegetable, fruit and nursery crop land. — Comprend la terre à grande culture, à légumes, à fruits et à pépinières.

TABLE 33. Farms and farm data classified by tenure of operator, 1961 – Concluded

TABLEAU 33. Fermes et données sur les fermes classées selon le mode d'occupation de l'exploitant, 1961 – fin

Item – Détail	Unit – Unité	Total, all census farms – Total, toutes fermes de recensement	Farms operated by – Fermes exploitées par: Owner – Propriétaire	Tenant – Locataire	Part owner, part tenant – Mi-propriétaire, mi-locataire	Manager – Gérant
FARM MACHINERY – Con. – MACHINES AGRICOLES – fin						
Threshing machines, number – Batteuses, nombre	No. – nomb.	15,340	13,828	85	1,364	63
Farms reporting – Fermes déclarant	"	*15,261*	*13,763*	*84*	*1,353*	*61*
Pick-up hay balers, number – Presses ramasseuses à foin, nombre	"	13,212	10,747	161	2,160	144
Farms reporting – Fermes déclarant	"	*13,113*	*10,679*	*159*	*2,142*	*133*
Forage crop harvesters, number – Moissonneuses de plantes fourragères, nombre	"	1,551	1,203	12	290	46
Farms reporting – Fermes déclarant	"	*1,527*	*1,190*	*12*	*281*	*44*
Electric motors (1/3 h.p. and over), number – Moteurs électriques (1/3 h.p. ou plus), nombre	"	72,519	62,965	657	8,122	775
Farms reporting – Fermes déclarant	"	*32,250*	*28,711*	*289*	*3,071*	*179*
Milking machines – Trayeuses mécaniques:						
Farms reporting – Fermes déclarant	"	*34,724*	*30,502*	*335*	*3,723*	*164*
Electric milk coolers – Refroidisseurs à lait électriques:						
Farms reporting – Fermes déclarant	"	*16,647*	*14,098*	*217*	*2,246*	*86*
ELECTRIC POWER – ÉNERGIE ÉLECTRIQUE						
Farms reporting electric power – Fermes déclarant de l'énergie électrique	"	93,197	85,250	1,187	6,419	341
CAPITAL – BIENS CAPITAUX						
Total capital value – Valeur totale des biens	$	**1,624,879,600**	**1,409,367,200**	**21,845,900**	**168,277,300**	**25,389,200**
Value of land and buildings – Valeur de la terre et des bâtiments	$	1,014,681,500	877,235,700	15,306,200	104,207,600	17,932,000
Value of machinery and equipment – Valeur des machines et de l'outillage	$	301,257,000	259,925,700	3,483,200	33,463,000	4,385,100
Value of livestock and poultry – Valeur du bétail et de la volaille	$	308,941,100	272,205,800	3,056,500	30,606,700	3,072,100
AGRICULTURAL LABOUR, 1960[1] – MAIN-D'OEUVRE AGRICOLE, 1960[1]						
Total weeks paid and unpaid labour – Total, semaines de main-d'oeuvre payée et non payée	**week – semaine**	**2,337,326**	**2,002,932**	**23,042**	**244,113**	**67,239**
Farms reporting either paid labour or unpaid male labour – Fermes déclarant de la main-d'oeuvre payée ou de la main-d'oeuvre masculine non payée	*No. – nomb.*	*54,355*	*48,706*	*563*	*4,750*	*336*
Weeks of paid labour – Semaines de main-d'oeuvre payée	**week – semaine**	**661,054**	**503,759**	**9,251**	**90,443**	**57,601**
Male, total weeks – Hommes, semaines totales	"	634,060	481,423	8,918	86,706	57,013
Farms reporting – Fermes déclarant	*No. – nomb.*	*32,227*	*28,392*	*375*	*3,129*	*331*
Female, total weeks – Femmes, semaines totales	week – semaine	26,994	22,336	333	3,737	588
Farms reporting – Fermes déclarant	*No. – nomb.*	*1,102*	*937*	*15*	*136*	*14*
Farms reporting any paid labour – Fermes déclarant de la main-d'oeuvre payée	"	*32,433*	*28,569*	*377*	*3,156*	*331*
Weeks of unpaid labour – Semaines de main-d'oeuvre non payée	**week – semaine**	**1,676,272**	**1,499,173**	**13,791**	**153,670**	**9,638**
Male, total weeks – Hommes, semaines totales	"	1,276,034	1,137,744	9,867	119,813	8,610
Farms reporting – Fermes déclarant	*No. – nomb.*	*30,314*	*27,392*	*277*	*2,594*	*51*
Female, total weeks – Femmes, semaines totales	week – semaine	400,238	361,429	3,924	33,857	1,028
Farms reporting – Fermes déclarant	*No. – nomb.*	*15,753*	*14,300*	*152*	*1,284*	*17*
Paid year round workers – Travailleurs payés à l'année	"	**7,276**	**5,130**	**93**	**1,114**	**939**
Farms reporting – Fermes déclarant	"	*5,392*	*4,152*	*75*	*858*	*307*

[1] June 1, 1960 to May 31, 1961. – 1er juin 1960 au 31 mai 1961.

TABLE 34. Farms[1] and farm data classified by total capital value, 1961

No.	Item	Unit	Total, all census farms — Total, toutes fermes de recensement	Total capital value					
				Under $950 — Moins de $950	$ 950 - 1,949	$1,950 - 2,949	$2,950 - 3,949	$3,950 - 4,949	$4,950 - 7,449
	FARMS								
1	**Total number of farms**	No.	**95,777**	**149**	**887**	**1,598**	**2,262**	**2,890**	**9,291**
	Farms classified by size of farm:								
2	Under 3 acres	"	498	25	31	27	38	37	102
3	3 - 9 acres	"	1,120	22	55	81	77	79	223
4	10 - 69 "	"	12,722	38	282	426	640	731	2,171
5	70 - 129 "	"	36,772	61	449	824	1,085	1,377	4,086
6	130 - 179 "	"	17,686	1	25	82	198	293	1,155
7	180 - 239 "	"	14,367	2	40	133	179	280	1,086
8	240 - 399 "	"	9,993	—	4	23	36	82	407
9	400 - 559 "	"	1,940	—	1	2	8	9	51
10	560 - 759 "	"	477	—	—	—	1	—	8
11	760 - 1,119 "	"	135	—	—	—	—	1	2
12	1,120 - 1,599 "	"	44	—	—	—	—	1	—
13	1,600 acres and over	"	23	—	—	—	—	—	—
	Farms classified by area of improved land:								
14	Under 3 acres improved	"	953	31	58	76	86	89	201
15	3 - 9 acres improved	"	1,986	38	143	154	152	150	424
16	10 - 69 " "	"	41,363	74	649	1,270	1,879	2,288	6,879
17	70 - 129 " "	"	37,810	6	36	94	134	335	1,622
18	130 - 179 " "	"	9,030	—	1	4	8	20	124
19	180 - 239 " "	"	3,120	—	—	—	2	7	39
20	240 - 399 " "	"	1,332	—	—	—	1	1	1
21	400 - 559 " "	"	137	—	—	—	—	—	—
22	560 - 759 " "	"	31	—	—	—	—	—	1
23	760 - 1,119 " "	"	7	—	—	—	—	—	—
24	1,120 - 1,599 " "	"	5	—	—	—	—	—	—
25	1,600 acres and over improved	"	3	—	—	—	—	—	—
	Farms classified by tenure of operator:								
26	Owner	"	87,669	127	854	1,549	2,180	2,781	8,890
27	Tenant	"	1,253	19	26	31	36	50	164
28	Part owner, part tenant	"	6,506	2	6	15	41	56	229
29	Manager	"	349	1	1	3	5	3	8
	Farm operators classified by age of operator:								
30	Under 25 years	"	2,508	10	33	61	72	75	290
31	25 - 34 years	"	14,617	25	152	229	325	434	1,296
32	35 - 44 "	"	25,187	30	191	387	503	670	2,226
33	45 - 54 "	"	26,555	32	173	373	570	731	2,471
34	55 - 59 "	"	10,483	12	97	173	233	325	1,025
35	60 - 64 "	"	7,960	17	87	146	204	282	848
36	65 - 69 "	"	4,672	11	81	110	194	215	565
37	70 years and over	"	3,795	12	73	119	161	158	570
	Residence of farm operators on farm:								
38	Residing on farm operated, total	"	93,835	97	742	1,433	2,101	2,717	8,948
39	9 - 12 months	"	91,341	89	682	1,310	1,963	2,557	8,514
40	5 - 8 "	"	1,468	3	33	70	80	91	265
41	1 - 4 "	"	1,026	5	27	53	58	69	169
42	Not residing on farm operated	"	1,942	52	145	165	161	173	343
	AREAS								
43	**Total area of farms**	ac.	**14,198,492**	**7,929**	**68,090**	**143,916**	**213,601**	**294,904**	**1,035,397**
	Use of land:								
44	Improved land, area	"	7,864,176	2,757	22,217	49,061	77,505	118,691	448,693
45	Under crops,[2] area	"	5,213,302	1,784	12,805	28,903	46,339	68,545	267,341
46	*Farms reporting*	*No.*	*93,586*	*125*	*779*	*1,457*	*2,115*	*2,701*	*8,890*
47	Improved pasture, area	ac.	2,312,950	814	7,304	16,153	24,991	41,844	152,201
48	*Farms reporting*	*No.*	*79,434*	*55*	*529*	*1,023*	*1,534*	*2,134*	*7,015*
49	Summer fallow, area	ac.	46,344	42	252	360	498	805	3,743
50	*Farms reporting*	*No.*	*3,034*	*1*	*23*	*33*	*51*	*78*	*264*
51	Other improved land, area	ac.	291,580	117	1,856	3,645	5,677	7,497	25,408
52	Unimproved land, area	"	6,334,316	5,172	45,873	94,855	136,096	176,213	586,704
53	Woodland, area	"	4,501,305	3,331	32,462	66,342	97,290	125,981	419,790
54	*Farms reporting*	*No.*	*75,284*	*69*	*611*	*1,137*	*1,724*	*2,244*	*7,187*
55	Other unimproved land, area	ac.	1,833,011	1,841	13,411	28,513	38,806	50,232	166,914

[1] See footnote 1, page 32-1.
[2] Includes field, vegetable, fruit and nursery crop land.

TABLEAU 34. Fermes[1] et données sur les fermes classées selon la valeur totale des biens, 1961

Valeur totale des biens						Unité	Détail	N°
$7,450-9,949	$ 9,950-14,949	$14,950-24,949	$24,950-49,949	$49,950-99,949	$99,950 and over — et plus			
							FERMES	
10,935	**22,669**	**28,940**	**14,267**	**1,633**	**256**	nomb.	**Nombre total de fermes**	1
							Fermes classées selon la grandeur de la ferme:	
65	78	61	27	7	—	"	Moins de 3 acres	2
153	184	148	71	20	7	"	3- 9 acres	3
2,112	3,214	2,289	662	132	25	"	10- 69 "	4
4,660	9,458	11,017	3,522	214	19	"	70- 129 "	5
1,752	4,208	6,410	3,326	220	16	"	130- 179 "	6
1,458	3,275	4,653	2,951	289	21	"	180- 239 "	7
634	1,915	3,569	2,780	478	65	"	240- 399 "	8
85	269	626	671	177	41	"	400- 559 "	9
15	59	129	177	63	25	"	560- 759 "	10
1	5	32	60	20	14	"	760-1,119 "	11
—	4	6	15	9	9	"	1,120-1,599 "	12
—	—	—	5	4	14	"	1,600 acres et plus	13
							Fermes classées selon la superficie de la terre défrichée:	
104	141	106	47	13	1	"	Moins de 3 acres défrichées	14
264	298	216	112	26	9	"	3- 9 acres défrichées	15
7,125	11,164	7,968	1,788	241	38	"	10- 69 " "	16
3,148	9,653	16,138	6,295	322	27	"	70- 129 " "	17
244	1,145	3,466	3,665	324	29	"	130- 179 " "	18
40	203	832	1,651	320	26	"	180- 239 " "	19
10	60	199	667	329	64	"	240- 399 " "	20
—	4	15	38	45	35	"	400- 559 " "	21
—	1	—	4	10	15	"	560- 759 " "	22
—	—	—	—	3	4	"	760-1,119 " "	23
—	—	—	—	—	5	"	1,120-1,599 " "	24
—	—	—	—	—	3	"	1,600 acres et plus défrichées	25
							Fermes classées selon le mode d'occupation:	
10,420	21,388	26,480	11,819	1,063	118	"	Propriétaire	26
114	253	307	200	49	4	"	Locataire	27
385	1,007	2,109	2,172	430	54	"	Mi-propriétaire, mi-locataire	28
16	21	44	76	91	80	"	Gérant	29
							Exploitants de ferme classés selon l'âge:	
304	596	760	274	28	5	"	Moins de 25 ans	30
1,560	3,503	4,673	2,186	210	24	"	25-34 ans	31
2,745	6,019	7,986	3,941	422	67	"	35-44 "	32
3,023	6,324	8,101	4,155	510	92	"	45-54 "	33
1,229	2,490	3,139	1,534	201	25	"	55-59 "	34
1,011	1,863	2,208	1,150	122	22	"	60-64 "	35
562	1,036	1,179	620	89	10	"	65-69 "	36
501	838	894	407	51	11	"	70 ans et plus	37
							Résidence des exploitants de ferme:	
10,706	22,381	28,707	14,160	1,603	240	"	Résidant dans la ferme exploitée, total	38
10,363	21,847	28,249	13,976	1,563	228	"	9-12 mois	39
223	314	264	104	17	4	"	5- 8 "	40
120	220	194	80	23	8	"	1- 4 "	41
229	288	233	107	30	16	"	Ne résidant pas dans la ferme exploitée	42
							SUPERFICIES	
1,345,864	**3,116,324**	**4,580,817**	**2,837,093**	**428,762**	**125,795**	ac.	**Superficie totale des fermes**	43
							Utilisation de la terre:	
645,314	1,645,711	2,679,119	1,812,254	285,252	77,602	"	Terre défrichée, superficie	44
402,015	1,072,786	1,802,432	1,253,739	202,766	53,847	"	En culture[2], superficie	45
10,649	*22,314*	*28,618*	*14,114*	*1,578*	*246*	*nomb.*	*Fermes déclarant*	46
208,322	498,787	773,463	498,607	71,284	19,180	ac.	Pâturage défriché, superficie	47
8,832	*19,022*	*25,310*	*12,516*	*1,275*	*189*	*nomb.*	*Fermes déclarant*	48
4,087	9,826	14,136	9,754	2,290	551	ac.	Jachères, superficie	49
301	*661*	*954*	*549*	*95*	*24*	*nomb.*	*Fermes déclarant*	50
30,890	64,312	89,088	50,154	8,912	4,024	ac.	Autre terre défrichée, superficie	51
700,550	1,470,613	1,901,698	1,024,839	143,510	48,193	"	Terre non défrichée, superficie	52
503,408	1,043,697	1,359,708	715,595	100,019	33,682	"	Terre à bois, superficie	53
8,763	*18,263*	*23,158*	*10,817*	*1,146*	*165*	*nomb.*	*Fermes déclarant*	54
197,142	426,916	541,990	309,244	43,491	14,511	ac.	Autre terre non défrichée, superficie	55

[1] Voir renvoi 1, page 32-2.
[2] Comprend la terre à grande culture, à légumes, à fruits et à pépinières.

TABLE 34. Farms and farm data classified by total capital value, 1961 — Concluded

No.	Item	Unit	Total, all census farms — Total, toutes fermes de recensement	Total capital value					
				Under $950 — Moins de $950	$ 950-1,949	$1,950-2,949	$2,950-3,949	$3,950-4,949	$4,950-7,449
	LIVESTOCK AND POULTRY								
1	Cattle, total	No.	1,915,230	32	901	3,464	8,544	15,426	72,209
2	*Farms reporting*	"	*83,591*	*18*	*299*	*803*	*1,456*	*2,050*	*7,128*
3	Cows and heifers, 2 years and over, milking or to be milked.	"	1,006,744	10	405	1,566	3,974	7,137	34,622
4	*Farms reporting*	"	*80,509*	*10*	*248*	*708*	*1,321*	*1,869*	*6,694*
5	Pigs	"	912,125	47	236	867	1,969	3,735	21,759
6	*Farms reporting*	"	*47,599*	*8*	*128*	*311*	*638*	*965*	*3,737*
7	Sheep	"	194,665	21	429	1,259	2,493	4,329	15,449
8	*Farms reporting*	"	*12,493*	*2*	*48*	*136*	*262*	*385*	*1,316*
9	Hens and chickens, total	"	12,935,030	1,359	15,609	27,774	51,137	78,232	282,409
10	*Farms reporting*	"	*52,382*	*24*	*288*	*633*	*1,065*	*1,439*	*4,816*
11	Turkeys	"	731,988	—	85	127	146	968	3,984
12	*Farms reporting*	"	*1,447*	—	*6*	*18*	*22*	*36*	*133*
	FARM MACHINERY								
13	Automobiles, number	"	55,385	6	121	341	584	876	3,443
14	*Farms reporting*	"	*53,808*	*6*	*121*	*335*	*577*	*866*	*3,388*
15	Motor trucks, number	"	26,597	1	67	170	296	439	1,704
16	*Farms reporting*	"	*25,095*	*1*	*67*	*169*	*295*	*435*	*1,681*
17	*Farms reporting automobiles and/or motor trucks.*	"	*68,933*	*7*	*186*	*485*	*838*	*1,248*	*4,769*
18	Tractors, number	"	70,697	3	25	128	286	537	2,690
19	*Farms reporting*	"	*60,481*	*3*	*25*	*127*	*281*	*530*	*2,651*
20	Grain combines, all, number	"	3,046	—	—	3	5	4	53
21	*Farms reporting*	"	*3,005*	—	—	*3*	*5*	*4*	*50*
22	Grain binders, number	"	33,647	—	3	16	61	148	940
23	*Farms reporting*	"	*33,418*	—	*3*	*16*	*61*	*148*	*939*
24	Threshing machines, number	"	15,340	—	8	32	81	153	883
25	*Farms reporting*	"	*15,261*	—	*8*	*32*	*81*	*153*	*882*
26	Pick-up hay balers, number	"	13,212	—	—	2	3	11	60
27	*Farms reporting*	"	*13,113*	—	—	*2*	*3*	*11*	*59*
28	Forage crop harvesters, number	"	1,551	—	—	1	2	7	33
29	*Farms reporting*	"	*1,527*	—	—	*1*	*2*	*7*	*33*
30	Electric motors (1/3 h.p. and over), number	"	72,519	—	24	121	290	389	2,121
31	*Farms reporting*	"	*32,250*	—	*23*	*88*	*182*	*276*	*1,352*
32	Milking machines: *Farms reporting*	"	*34,724*	—	*1*	*2*	*9*	*31*	*354*
33	Electric milk coolers: *Farms reporting*	"	*16,647*	—	*2*	*7*	*6*	*7*	*107*
	ELECTRIC POWER								
34	*Farms reporting electric power*	"	*93,197*	*107*	*711*	*1,391*	*2,044*	*2,687*	*8,800*
	CAPITAL								
35	**Total capital value**	$	**1,624,879,600**	**95,100**	**1,325,100**	**3,899,600**	**7,802,100**	**12,804,700**	**57,893,600**
36	Value of land and buildings	$	1,014,681,500	80,200	969,900	2,730,600	5,288,500	8,536,000	37,765,600
37	" " machinery and equipment	$	301,257,000	6,500	170,000	562,000	1,146,400	1,899,400	9,229,800
38	" " livestock and poultry	$	308,941,100	8,400	185,200	607,000	1,367,200	2,369,300	10,898,200
	MILK PRODUCTION, MAY 1961								
39	Total milk production	lb.	592,230,830	4,220	169,480	694,800	1,833,160	3,333,830	17,269,190
40	*Farms reporting milk production*	*No.*	*78,399*	*8*	*215*	*633*	*1,194*	*1,729*	*6,324*
	AGRICULTURAL LABOUR, 1960[1]								
41	**Total weeks paid and unpaid labour**	**week**	**2,337,326**	**662**	**2,634**	**8,892**	**17,336**	**27,028**	**114,271**
42	*Farms reporting either paid labour or unpaid male labour.*	*No.*	*54,355*	*28*	*170*	*368*	*669*	*967*	*3,629*
43	**Weeks of paid labour**	**week**	**661,054**	**255**	**436**	**904**	**1,524**	**3,388**	**13,075**
44	Male, total weeks	"	634,060	249	432	878	1,473	3,338	12,545
45	*Farms reporting*	*No.*	*32,227*	*13*	*83*	*152*	*282*	*470*	*1,688*
46	Female, total weeks	week	26,994	6	4	26	51	50	530
47	*Farms reporting*	*No.*	*1,102*	*1*	*2*	*4*	*6*	*7*	*47*
48	*Farms reporting any paid labour*	"	*32,433*	*13*	*83*	*153*	*285*	*471*	*1,704*
49	**Weeks of unpaid labour**	**week**	**1,676,272**	**407**	**2,198**	**7,988**	**15,812**	**23,640**	**101,196**
50	Male, total weeks	"	1,276,034	321	1,566	5,943	12,140	17,109	74,107
51	*Farms reporting*	*No.*	*30,314*	*15*	*95*	*232*	*431*	*576*	*2,274*
52	Female, total weeks	week	400,238	86	632	2,045	3,672	6,531	27,089
53	*Farms reporting*	*No.*	*15,753*	*5*	*29*	*117*	*182*	*304*	*1,258*
54	**Paid year round workers**	"	**7,276**	—	—	**6**	**7**	**23**	**66**
55	*Farms reporting*	"	*5,392*	—	—	*6*	*7*	*22*	*61*

[1] June 1, 1960 to May 31, 1961.

TABLEAU 34. Fermes et données sur les fermes classées selon la valeur totale des biens, 1961 — fin

Valeur totale des biens						Unité	Détail	N°
$7,450-9,949	$ 9,950-14,949	$14,950-24,949	$24,950-49,949	$49,950-99,949	$99,950 and over — et plus			
							BÉTAIL ET VOLAILLE	
133,361	387,213	710,198	495,294	70,572	18,016	nomb.	Bovins, total	1
9,462	*20,576*	*27,072*	*13,239*	*1,299*	*189*	"	*Fermes déclarant*	2
66,063	199,513	376,044	271,416	38,214	7,780	"	Vaches et génisses de 2 ans et plus, en lactation ou devant être traites.	3
9,031	*19,908*	*26,433*	*12,899*	*1,229*	*159*	"	*Fermes déclarant*	4
50,231	174,214	377,189	237,525	28,196	16,157	"	Porcs	5
5,474	*12,632*	*16,765*	*6,483*	*395*	*63*	"	*Fermes déclarant*	6
22,689	47,334	62,333	31,679	3,417	3,233	"	Moutons	7
1,753	*3,416*	*3,664*	*1,382*	*109*	*20*	"	*Fermes déclarant*	8
530,294	1,757,258	3,924,462	4,096,524	1,222,463	947,509	"	Poules et poulets, total	9
6,195	*13,151*	*16,516*	*7,475*	*674*	*106*	"	*Fermes déclarant*	10
7,122	37,751	122,420	219,083	236,317	103,985	"	Dindons	11
157	*311*	*447*	*239*	*57*	*21*	"	*Fermes déclarant*	12
							MACHINES AGRICOLES	
5,026	12,603	19,366	11,326	1,442	251	"	Automobiles, nombre	13
4,961	*12,375*	*18,934*	*10,784*	*1,286*	*175*	"	*Fermes déclarant*	14
2,473	5,684	8,499	5,754	1,161	349	"	Camions automobiles, nombre	15
2,425	*5,531*	*8,122*	*5,268*	*916*	*185*	"	*Fermes déclarant*	16
6,872	*16,282*	*23,750*	*12,774*	*1,492*	*230*	"	*Fermes déclarant des automobiles et (ou) des camions automobiles.*	17
4,804	14,194	26,031	18,278	2,974	747	"	Tracteurs, nombre	18
4,688	*13,591*	*23,514*	*13,315*	*1,514*	*242*	"	*Fermes déclarant*	19
117	355	891	1,213	330	75	"	Toutes moissonneuses-batteuses, nombre	20
117	*353*	*885*	*1,194*	*323*	*71*	"	*Fermes déclarant*	21
2,265	7,410	13,932	8,075	709	88	"	Lieuses à grain, nombre	22
2,262	*7,392*	*13,854*	*7,976*	*689*	*78*	"	*Fermes déclarant*	23
1,418	3,607	5,399	3,325	366	68	"	Batteuses, nombre	24
1,417	*3,592*	*5,374*	*3,293*	*363*	*66*	"	*Fermes déclarant*	25
175	1,042	4,728	6,114	907	170	"	Presses ramasseuses à foin, nombre	26
175	*1,032*	*4,709*	*6,075*	*893*	*154*	"	*Fermes déclarant*	27
54	154	365	656	220	59	"	Moissonneuses de plantes fourragères, nombre	28
54	*152*	*364*	*646*	*215*	*53*	"	*Fermes déclarant*	29
4,058	12,668	26,394	21,580	3,906	968	"	Moteurs électriques (1/3 h.p. ou plus) nombre	30
2,361	*6,836*	*12,103*	*7,833*	*1,016*	*180*	"	*Fermes déclarant*	31
1,279	*6,300*	*15,388*	*10,177*	*1,044*	*139*	"	Trayeuses mécaniques: *Fermes déclarant*	32
337	*2,013*	*6,913*	*6,417*	*757*	*81*	"	Refroidisseurs à lait électriques: *Fermes déclarant*	33
							ÉNERGIE ÉLECTRIQUE	
10,590	*22,241*	*28,628*	*14,137*	*1,608*	*253*	"	*Fermes déclarant de l'énergie électrique*	34
							BIENS CAPITAUX	
95,277,800	**281,370,400**	**555,401,100**	**462,774,400**	**103,766,100**	**42,469,600**	**$**	**Valeur totale des biens**	35
58,479,300	170,631,100	336,171,800	289,869,300	72,279,600	31,879,600	$	Valeur de la terre et des bâtiments	36
16,636,600	51,083,100	106,505,700	90,267,700	17,821,000	5,928,800	$	" des machines et de l'outillage	37
20,161,900	59,656,200	112,723,600	82,637,400	13,665,500	4,661,200	$	" du bétail et de la volaille	38
							PRODUCTION DE LAIT, MAI 1961	
34,602,860	111,369,140	225,095,310	168,552,430	23,916,220	5,390,190	liv.	Production totale de lait	39
8,738	*19,444*	*26,037*	*12,733*	*1,193*	*151*	*nomb.*	*Fermes déclarant une production de lait*	40
							MAIN-D'OEUVRE AGRICOLE, 1960[1]	
177,016	**460,160**	**752,230**	**576,302**	**127,953**	**72,842**	**semaine**	**Total, semaines de main-d'oeuvre payée et non payée.**	41
5,218	*12,397*	*18,303*	*10,922*	*1,436*	*248*	*nomb.*	*Fermes déclarant de la main-d'oeuvre payée ou de la main-d'oeuvre masculine non payée.*	42
23,405	**76,077**	**172,592**	**217,598**	**88,466**	**63,334**	**semaine**	**Semaines de main-d'oeuvre payée**	43
22,422	72,479	166,661	210,323	82,913	60,347	"	Hommes, semaines totales	44
2,586	*6,717*	*11,242*	*7,567*	*1,194*	*233*	*nomb.*	*Fermes déclarant*	45
983	3,598	5,931	7,275	5,553	2,987	semaine	Femmes, semaines totales	46
78	*216*	*360*	*268*	*93*	*20*	*nomb.*	*Fermes déclarant*	47
2,606	*6,779*	*11,318*	*7,588*	*1,199*	*234*	"	*Fermes déclarant de la main-d'oeuvre payée*	48
153,611	**384,083**	**579,638**	**358,704**	**39,487**	**9,508**	**semaine**	**Semaines de main-d'oeuvre non payée**	49
112,740	283,028	436,012	290,619	33,989	8,460	"	Hommes, semaines totales	50
3,227	*7,244*	*9,908*	*5,644*	*600*	*68*	*nomb.*	*Fermes déclarant*	51
40,871	101,055	143,626	68,085	5,498	1,048	semaine	Femmes, semaines totales	52
1,735	*4,104*	*5,513*	*2,300*	*187*	*19*	*nomb.*	*Fermes déclarant*	53
159	**599**	**1,610**	**2,631**	**1,202**	**973**	"	**Travailleurs payés à l'année**	54
138	*546*	*1,479*	*2,222*	*715*	*196*	"	*Fermes déclarant*	55

[1] 1er juin 1960 au 31 mai 1961.

TABLE 35. Farms[1] and farm data classified by area of improved land, 1961

No.	Item	Unit	Total, all census farms — Total, toutes fermes de recensement	Area of improved land (acres) — Under 3 — Moins de 3	3-9	10-69	70-129	130-179	180-239
	FARMS								
1	**Total number of farms**	No.	**95,777**	**953**	**1,986**	**41,363**	**37,810**	**9,030**	**3,120**
	Farms classified by tenure of operator:								
2	Owner	"	87,669	876	1,823	39,526	34,835	7,480	2,257
3	Tenant	"	1,253	63	83	547	382	91	46
4	Part owner, part tenant	"	6,506	9	56	1,203	2,526	1,421	781
5	Manager	"	349	5	24	87	67	38	36
	Farm operators classified by age of operator:								
6	Under 25 years	"	2,508	28	43	1,051	1,041	237	73
7	25-34 years	"	14,617	108	234	6,101	6,203	1,401	407
8	35-44 "	"	25,187	220	448	10,522	10,415	2,355	828
9	45-54 "	"	26,555	235	522	11,434	10,281	2,649	945
10	55-59 "	"	10,483	109	231	4,571	3,988	1,005	383
11	60-64 "	"	7,960	81	170	3,632	2,956	730	276
12	65-69 "	"	4,672	88	178	2,163	1,671	384	118
13	70 years and over	"	3,795	84	160	1,889	1,255	269	90
	Residence of farm operators on farm:								
14	Residing on farm operated, total	"	93,835	847	1,873	40,305	37,298	8,953	3,090
15	9-12 months	"	91,341	802	1,802	38,945	36,513	8,792	3,048
16	5-8 "	"	1,468	19	36	849	439	87	24
17	1-4 "	"	1,026	26	35	511	346	74	18
18	Not residing on farm operated	"	1,942	106	113	1,058	512	77	30
	AREAS								
19	**Total area of farms**	ac.	**14,198,492**	**32,621**	**67,679**	**4,448,923**	**5,973,278**	**2,058,563**	**925,430**
	Use of land:								
20	Improved land, area	"	7,864,176	1,142	11,163	1,859,928	3,527,940	1,351,719	631,277
21	Under crops,[2] area	"	5,213,302	470	6,378	1,261,290	2,354,343	879,891	405,593
22	*Farms reporting*	*No.*	*93,586*	*366*	*1,554*	*40,465*	*37,596*	*8,996*	*3,101*
23	Improved pasture, area	ac.	2,312,950	63	1,987	502,702	1,036,557	419,240	200,720
24	*Farms reporting*	*No.*	*79,434*	*47*	*603*	*31,292*	*34,540*	*8,543*	*2,983*
25	Summer fallow, area	ac.	46,344	5	134	11,052	21,206	8,415	3,240
26	*Farms reporting*	*No.*	*3,034*	*5*	*48*	*1,157*	*1,254*	*371*	*127*
27	Other improved land, area	ac.	291,580	604	2,664	84,884	115,834	44,173	21,724
28	Unimproved land, area	"	6,334,316	31,479	56,516	2,588,995	2,445,338	706,844	294,153
29	Woodland, area	"	4,501,305	21,337	39,871	1,827,338	1,745,137	508,067	206,716
30	*Farms reporting*	*No.*	*75,284*	*335*	*835*	*33,039*	*30,157*	*7,302*	*2,439*
31	Other unimproved land, area	ac.	1,833,011	10,142	16,645	761,657	700,201	198,777	87,437
	FARM MACHINERY								
32	Automobiles, number	No.	55,385	363	836	20,673	23,477	6,405	2,401
33	*Farms reporting*	"	*53,808*	*352*	*811*	*20,190*	*22,931*	*6,147*	*2,270*
34	Motor trucks, number	"	26,597	185	543	10,471	10,049	2,928	1,382
35	*Farms reporting*	"	*25,095*	*173*	*479*	*9,959*	*9,657*	*2,757*	*1,276*
36	*Farms reporting automobiles and/or motor trucks*	"	*68,933*	*451*	*1,096*	*26,735*	*28,991*	*7,526*	*2,759*
37	Tractors, number	"	70,697	114	526	21,317	31,551	10,162	4,206
38	*Farms reporting*	"	*60,481*	*110*	*497*	*19,862*	*27,969*	*7,823*	*2,810*
39	Grain combines, all, number	"	3,046	4	5	538	1,203	646	320
40	*Farms reporting*	"	*3,005*	*4*	*5*	*533*	*1,191*	*636*	*318*
41	Grain binders, number	"	33,647	10	22	8,329	17,521	5,065	1,854
42	*Farms reporting*	"	*33,418*	*10*	*22*	*8,304*	*17,439*	*5,006*	*1,830*
43	Threshing machines, number	"	15,340	5	21	4,489	7,197	2,301	875
44	*Farms reporting*	"	*15,261*	*5*	*21*	*4,476*	*7,166*	*2,286*	*860*
45	Pick-up hay balers, number	"	13,212	5	11	1,786	6,058	2,981	1,431
46	*Farms reporting*	"	*13,113*	*5*	*11*	*1,773*	*6,028*	*2,965*	*1,419*
47	Forage crop harvesters, number	"	1,551	1	3	237	625	328	187
48	*Farms reporting*	"	*1,527*	*1*	*3*	*233*	*622*	*324*	*182*
49	Electric motors (1/3 h.p. and over), number	"	72,519	271	589	19,345	33,084	11,304	4,850
50	*Farms reporting*	"	*32,250*	*111*	*288*	*10,078*	*14,853*	*4,399*	*1,638*
51	Milking machines: *Farms reporting*	"	*34,724*	*3*	*30*	*7,578*	*18,100*	*5,758*	*2,190*
52	Electric milk coolers: *Farms reporting*	"	*16,647*	*5*	*20*	*3,332*	*8,455*	*2,936*	*1,273*
	ELECTRIC POWER								
53	*Farms reporting electric power*	"	*93,197*	*842*	*1,857*	*39,876*	*37,172*	*8,907*	*3,061*

[1] See footnote 1, page 32-1.
[2] Includes field, vegetable, fruit and nursery crop land.

TABLEAU 35. Fermes[1] et données sur les fermes classées selon la superficie de la terre défrichée, 1961

Superficie de la terre défrichée — acres: 240 - 399	400 - 559	560 - 759	760 - 1,119	1,120 - 1,599	1,600 and over — et plus	Unité	Détail	N°
							FERMES	
1,332	**137**	**31**	**7**	**5**	**3**	**nomb.**	**Nombre total de fermes**	1
792	63	11	2	2	2	"	**Fermes classées selon le mode d'occupation:** Propriétaire	2
35	6	—	—	—	—	"	Locataire	3
453	45	11	1	—	—	"	Mi-propriétaire, mi-locataire	4
52	23	9	4	3	1	"	Gérant	5
32	3	—	—	—	—	"	**Exploitants de ferme classés selon l'âge:** Moins de 25 ans	6
146	14	3	—	—	—	"	25 - 34 ans	7
362	28	4	2	2	1	"	35 - 44 "	8
422	49	12	2	3	1	"	45 - 54 "	9
175	14	5	2	—	—	"	55 - 59 "	10
95	16	2	1	—	1	"	60 - 64 "	11
58	8	4	—	—	—	"	65 - 69 "	12
42	5	1	—	—	—	"	70 ans et plus	13
1,301	129	26	6	4	3	"	**Résidence des exploitants de ferme:** Résidant dans la ferme exploitée, total	14
1,275	126	26	6	4	2	"	9 - 12 mois	15
13	1	—	—	—	—	"	5 - 8 "	16
13	2	—	—	—	1	"	1 - 4 "	17
31	8	5	1	1	—	"	Ne résidant pas dans la ferme exploitée	18
							SUPERFICIES	
540,773	**91,175**	**28,191**	**11,905**	**11,329**	**8,625**	**ac.**	**Superficie totale des fermes**	19
379,668	61,732	18,900	6,664	6,881	7,162	"	**Utilisation de la terre:** Terre défrichée, superficie	20
242,388	38,824	11,177	3,805	4,193	4,950	"	En culture[2], superficie	21
1,327	*136*	*31*	*6*	*5*	*3*	*nomb.*	*Fermes déclarant*	22
119,705	18,398	6,825	2,415	2,638	1,700	ac.	Pâturage défriché, superficie	23
1,259	*126*	*30*	*5*	*4*	*2*	*nomb.*	*Fermes déclarant*	24
1,990	87	115	25	25	50	ac.	Jachères, superficie	25
60	*6*	*3*	*1*	*1*	*1*	*nomb.*	*Fermes déclarant*	26
15,585	4,423	783	419	25	462	ac.	Autre terre défrichée, superficie	27
161,105	29,443	9,291	5,241	4,448	1,463	"	Terre non défrichée, superficie	28
117,106	23,423	5,216	3,106	3,325	663	"	Terre à bois, superficie	29
1,039	*106*	*20*	*6*	*4*	*2*	*nomb.*	*Fermes déclarant*	30
43,999	6,020	4,075	2,135	1,123	800	ac.	Autre terre non défrichée, superficie	31
							MACHINES AGRICOLES	
1,074	114	31	4	4	3	nomb.	Automobiles, nombre	32
985	*94*	*19*	*4*	*3*	*2*	"	*Fermes déclarant*	33
822	134	56	9	8	10	"	Camions automobiles, nombre	34
676	*83*	*24*	*4*	*4*	*3*	"	*Fermes déclarant*	35
1,212	*123*	*28*	*5*	*4*	*3*	"	*Fermes déclarant des automobiles et(ou) des camions automobiles.*	36
2,307	346	106	31	10	21	"	Tracteurs, nombre	37
1,239	*129*	*29*	*6*	*4*	*3*	"	*Fermes déclarant*	38
251	56	17	3	1	2	"	Toutes moissonneuses-batteuses, nombre	39
247	*52*	*14*	*3*	*1*	*1*	"	*Fermes déclarant*	40
763	59	14	3	1	6	"	Lieuses à grain, nombre	41
734	*55*	*13*	*3*	*1*	*1*	"	*Fermes déclarant*	42
392	46	11	1	1	1	"	Batteuses, nombre	43
391	*43*	*10*	*1*	*1*	*1*	"	*Fermes déclarant*	44
796	97	31	4	6	6	"	Presses ramasseuses à foin, nombre	45
782	*94*	*26*	*4*	*4*	*2*	"	*Fermes déclarant*	46
130	30	4	3	1	2	"	Moissonneuses de plantes fourragères, nombre	47
126	*28*	*3*	*3*	*1*	*1*	"	*Fermes déclarant*	48
2,489	413	107	31	14	22	"	Moteurs électriques (1/3 h.p. ou plus), nombre	49
760	*91*	*21*	*5*	*3*	*3*	"	*Fermes déclarant*	50
950	*91*	*17*	*4*	*2*	*1*	"	Trayeuses mécaniques: *Fermes déclarant*	51
563	*52*	*9*	*2*	—	—	"	Refroidisseurs à lait électriques: *Fermes déclarant*	52
							ÉNERGIE ÉLECTRIQUE	
1,305	*134*	*29*	*6*	*5*	*3*	"	*Fermes déclarant de l'énergie électrique*	53

[1] Voir renvoi 1, page 32-2.
[2] Comprend la terre à grande culture, à légumes, à fruits et à pépinières.

TABLE 36. Farms[1] and farm data classified by number of days of part-time work,[2] 1960[3]

No.	Item	Total, all census farms — Total, toutes fermes de recensement	All operators reporting part-time work[2] — Tous exploitants déclarant du travail à temps partiel[2]	Days of part-time work[2]			
				1-6 days	7-12 days	13-24 days	25-48 days
		number					
	FARMS						
1	**Total number of farms**	**95,777**	**37,158**	**556**	**1,086**	**2,681**	**4,119**
	Farms classified by size of farm:						
2	Under 3 acres	498	228	—	2	5	15
3	3- 9 acres	1,120	527	2	3	12	22
4	10- 69 "	12,722	5,796	39	74	252	406
5	70- 129 "	36,772	15,069	202	352	993	1,568
6	130- 179 "	17,686	5,892	114	239	518	788
7	180- 239 "	14,367	5,433	101	230	470	718
8	240- 399 "	9,993	3,376	83	148	330	491
9	400- 559 "	1,940	637	11	32	78	82
10	560- 759 "	477	144	3	4	19	21
11	760-1,119 "	135	41	1	2	3	7
12	1,120-1,599 "	44	11	—	—	—	1
13	1,600 acres and over	23	4	—	—	1	—
	Farms classified by area of improved land:						
14	Under 3 acres	953	446	1	8	7	27
15	3- 9 acres	1,986	993	5	4	30	54
16	10- 69 "	41,363	19,749	211	448	1,148	1,804
17	70- 129 "	37,810	12,634	251	452	1,111	1,740
18	130- 179 "	9,030	2,312	61	120	255	347
19	180- 239 "	3,120	700	19	42	92	107
20	240- 399 "	1,332	278	7	9	32	34
21	400- 559 "	137	38	1	1	6	6
22	560- 759 "	31	6	—	2	—	—
23	760-1,119 "	7	1	—	—	—	—
24	1,120-1,599 "	5	1	—	—	—	—
25	1,600 acres and over	3	—	—	—	—	—
	Farms classified by tenure of operator:						
26	Owner	87,669	34,508	492	978	2,446	3,769
27	Tenant	1,253	534	4	10	25	37
28	Part owner, part tenant	6,506	2,078	60	96	208	309
29	Manager	349	38	—	2	2	4
	Farms classified by total capital value:						
30	Under $950	149	56	—	1	4	1
31	$ 950-$ 1,949	887	454	1	3	23	30
32	1,950- 2,949	1,598	864	6	6	36	48
33	2,950- 3,949	2,262	1,233	6	20	53	78
34	3,950- 4,949	2,890	1,624	11	33	60	121
35	4,950- 7,449	9,291	5,193	34	78	238	389
36	7,450- 9,949	10,935	5,540	69	107	332	544
37	9,950- 14,949	22,669	9,682	127	264	721	1,163
38	14,950- 24,949	28,940	9,197	202	399	828	1,244
39	24,950- 49,949	14,267	3,000	90	150	359	464
40	49,950- 99,949	1,633	280	9	24	27	33
41	99,950 and over	256	35	1	1	—	4
	Farms classified by economic class[4] of farm:						
42	**Commercial farms, total**	**62,497**	**18,608**	**435**	**859**	**1,983**	**2,887**
	Value of products sold of:						
43	$25,000 and over	550	66	1	1	3	10
44	15,000-$24,999	952	131	1	9	16	17
45	10,000- 14,999	2,369	314	11	21	46	48
46	5,000- 9,999	11,851	2,039	88	168	326	365
47	3,750- 4,999	8,652	1,962	80	143	269	354
48	2,500- 3,749	14,553	4,339	127	231	518	744
49	1,200- 2,499	23,570	9,757	127	286	805	1,349
50	**Other farms, total**	**33,280**	**18,550**	**121**	**227**	**698**	**1,232**
	Small scale farms (Value of products sold of $250-1,199):						
51	Part-time farms	10,249	9,754	10	29	72	248
52	Other small scale farms	11,889	2,369	95	160	446	731
53	Residential and other small farms (Value of products sold of less than $250).	10,947	6,413	16	37	179	251
54	Institutional farms, etc.	195	14	—	1	1	2

[1] See footnote 1, page 32-1.
[2] Includes agricultural work off the operator's farm.
[3] June 1, 1960 to May 31, 1961.
[4] See "Introduction" for explanation of terms.

TABLEAU 36. Fermes[1] et données sur les fermes classées selon le nombre de jours de travail à temps partiel[2], 1960[3]

Jours de travail à temps partiel[2]						Détail	N°
jours							
49-72	73-96	97-126	127-156	157-228	229-365		
nombre							
						FERMES	
3,916	**3,347**	**4,573**	**3,685**	**6,536**	**6,659**	**Nombre total de fermes**	1
						Fermes classées selon la grandeur de la ferme:	
6	10	11	13	45	121	Moins de 3 acres	2
24	24	36	37	125	242	3- 9 acres	3
502	376	642	556	1,405	1,544	10- 69 "	4
1,498	1,377	1,942	1,626	2,784	2,727	70- 129 "	5
677	599	767	530	852	808	130- 179 "	6
664	565	674	531	784	696	180- 239 "	7
436	317	416	312	428	415	240- 399 "	8
78	59	72	68	87	70	400- 559 "	9
20	15	8	9	19	26	560- 759 "	10
8	3	5	2	3	7	760-1,119 "	11
2	2	—	—	4	2	1,120-1,599 "	12
1	—	—	1	—	1	1,600 acres et plus	13
						Fermes classées selon la superficie de la terre défrichée:	
19	19	29	30	100	206	Moins de 3 acres	14
53	47	91	102	233	374	3- 9 acres	15
1,913	1,791	2,575	2,119	4,005	3,735	10- 69 "	16
1,518	1,215	1,513	1,165	1,809	1,860	70- 129 "	17
303	194	267	188	279	298	130- 179 "	18
67	53	75	50	80	115	180- 239 "	19
41	24	19	27	25	60	240- 399 "	20
1	4	3	3	3	10	400- 559 "	21
—	—	1	—	2	1	560- 759 "	22
1	—	—	—	—	—	760-1,119 "	23
—	—	—	1	—	—	1,120-1,599 "	24
—	—	—	—	—	—	1,600 acres et plus	25
						Fermes classées selon le mode d'occupation:	
3,611	3,116	4,260	3,465	6,137	6,234	Propriétaire	26
36	40	53	48	130	151	Locataire	27
263	187	259	172	262	262	Mi-propriétaire, mi-locataire	28
6	4	1	—	7	12	Gérant	29
						Fermes classées selon la valeur totale des biens:	
2	4	4	5	14	21	Moins de $950	30
34	39	68	50	102	104	$ 950-$ 1,949	31
87	76	108	104	190	203	1,950- 2,949	32
97	111	168	139	289	272	2,950- 3,949	33
132	136	214	212	373	332	3,950- 4,949	34
460	462	682	606	1,212	1,032	4,950- 7,449	35
546	519	732	580	1,093	1,018	7,450- 9,949	36
1,096	915	1,227	907	1,626	1,636	9,950- 14,949	37
1,080	859	1,067	785	1,270	1,463	14,950- 24,949	38
350	208	284	272	327	496	24,950- 49,949	39
27	15	17	21	36	71	49,950- 99,949	40
5	3	2	4	4	11	99,950 et plus	41
						Fermes classées selon la catégorie économique[4]:	
2,495	**1,862**	**2,223**	**1,595**	**1,950**	**2,319**	**Total, fermes commerciales**	42
6	3	8	6	5	23	Valeur des produits vendus de: $25,000 et plus	43
9	6	6	11	17	39	15,000-$24,999	44
29	22	22	44	16	55	10,000- 14,999	45
253	131	154	172	139	243	5,000- 9,999	46
298	159	187	160	123	189	3,750- 4,999	47
587	429	516	333	351	503	2,500- 3,749	48
1,313	1,112	1,330	869	1,299	1,267	1,200- 2,499	49
1,421	**1,485**	**2,350**	**2,090**	**4,586**	**4,340**	**Total, autres fermes**	50
488	746	1,680	1,435	2,795	2,251	Petites fermes (Valeur des produits vendus —$250-1,199): Fermes à temps partiel	51
573	357	7	—	—	—	Autres petites fermes	52
358	381	663	654	1,790	2,084	Fermes habitées et autres petites fermes (Valeur des produits vendus de moins de $250).	53
2	1	—	1	1	5	Fermes d'institution, etc.	54

[1] Voir renvoi 1, page 32-2.
[2] Comprend le travail agricole hors de la ferme de l'exploitant.
[3] 1er juin 1960 au 31 mai 1961.
[4] Voir "Introduction" pour l'explication des termes.

TABLE 36. Farms and farm data classified by number of days of part-time work,[1] 1960[2] — Concluded

No.	Item	Unit	Total, all census farms — Total, toutes fermes de recensement	All operators reporting part-time work[1] — Tous exploitants déclarant du travail à temps partiel[1]	Days of part-time work[1]			
					days			
					1-6	7-12	13-24	25-48
	FARMS							
1	**Total number of farms**	**No.**	**95,777**	**37,158**	**556**	**1,086**	**2,681**	**4,119**
	Farm operators classified by age of operator:							
2	Under 25 years	"	2,508	1,093	12	29	71	117
3	25-34 years	"	14,617	7,157	105	179	446	779
4	35-44 "	"	25,187	11,725	146	305	791	1,256
5	45-54 "	"	26,555	10,968	147	310	798	1,217
6	55-59 "	"	10,483	3,260	72	119	281	393
7	60-64 "	"	7,960	1,961	50	86	188	245
8	65-69 "	"	4,672	738	17	41	82	83
9	70 years and over	"	3,795	256	7	17	24	29
	AREAS							
10	**Total area of farms**	**ac.**	**14,198,492**	**5,173,714**	**92,384**	**183,875**	**435,704**	**642,409**
	Use of land:							
11	Improved land, area	"	7,864,176	2,604,634	49,395	94,358	226,917	332,435
12	Under crops,[3] area	"	5,213,302	1,696,905	33,252	65,272	151,762	222,498
13	*Farms reporting*	*No.*	*93,586*	*36,139*	*551*	*1,078*	*2,664*	*4,082*
14	Improved pasture, area	ac.	2,312,950	779,193	14,110	25,729	65,438	96,905
15	*Farms reporting*	*No.*	*79,434*	*30,027*	*497*	*948*	*2,363*	*3,556*
16	Summer fallow, area	ac.	46,344	16,115	269	530	1,158	1,258
17	*Farms reporting*	*No.*	*3,034*	*1,098*	*17*	*27*	*71*	*108*
18	Other improved land, area	ac.	291,580	112,421	1,764	2,827	8,559	11,774
19	Unimproved land, area	"	6,334,316	2,569,080	42,989	89,517	208,787	309,974
20	Woodland, area	"	4,501,305	1,811,102	31,038	65,814	151,489	220,352
21	*Farms reporting*	*No.*	*75,284*	*29,066*	*489*	*951*	*2,306*	*3,438*
22	Other unimproved land, area	ac.	1,833,011	757,978	11,951	23,703	57,298	89,622
	PART-TIME WORK,[1] 1960[2]							
23	All operators reporting part-time work[1]	No.	37,158	37,158	556	1,086	2,681	4,119
	All operators reporting part-time work[1] classified by kind of work reported:[4]							
24	Agricultural work off the holding[5]	"	3,091	3,091	195	300	599	624
25	Working in the woods	"	10,263	10,263	50	115	421	1,173
26	Fisherman or trapper	"	277	277	2	—	13	22
27	Construction work	"	6,554	6,554	93	202	577	887
28	Truck or bus driver	"	2,805	2,805	12	24	96	231
29	Factory production work	"	2,838	2,838	4	1	47	108
30	Clerical work	"	563	563	4	3	19	28
31	Other	"	9,894	9,894	149	381	842	996
32	Not stated	"	2,863	2,863	52	74	170	264

[1] Includes agricultural work off the operator's farm.
[2] June 1, 1960 to May 31, 1961.
[3] Includes field, vegetable, fruit and nursery crop land.
[4] An operator may report more than one kind of work.
[5] Includes custom work.

TABLEAU 36. Fermes et données sur les fermes classées selon le nombre de jours de travail à temps partiel[1], 1960[2] – fin

Jours de travail à temps partiel[1] — jours						Unité	Détail	
49-72	73-96	97-126	127-156	157-228	229-365			N°
							FERMES	
3,916	**3,347**	**4,573**	**3,685**	**6,536**	**6,659**	nomb.	**Nombre total de fermes**	1
							Exploitants de ferme classés selon l'âge de l'exploitant:	
109	112	140	109	181	213	"	Moins de 25 ans	2
814	662	861	784	1,268	1,259	"	25-34 ans	3
1,200	1,097	1,507	1,173	2,102	2,148	"	35-44 "	4
1,128	988	1,371	1,069	1,984	1,956	"	45-54 "	5
344	270	368	314	548	551	"	55-59 "	6
225	160	220	169	285	333	"	60-64 "	7
74	43	76	53	120	149	"	65-69 "	8
22	15	30	14	48	50	"	70 ans et plus	9
							SUPERFICIES	
596,160	**495,342**	**636,954**	**507,464**	**804,524**	**778,893**	ac.	**Superficie totale des fermes**	10
							Utilisation de la terre:	
296,034	237,603	312,688	245,204	393,584	416,416	"	Terre défrichée, superficie	11
196,120	153,857	203,969	158,539	246,117	265,519	"	En culture[3], superficie	12
3,869	*3,309*	*4,494*	*3,597*	*6,287*	*6,208*	*nomb.*	*Fermes déclarant*	13
87,542	72,010	94,038	73,909	123,704	125,808	ac.	Pâturage défriché, superficie	14
3,328	*2,861*	*3,862*	*2,969*	*5,025*	*4,618*	*nomb.*	*Fermes déclarant*	15
1,219	1,605	1,868	1,312	3,629	3,267	ac.	Jachères, superficie	16
97	*92*	*131*	*97*	*232*	*226*	*nomb.*	*Fermes déclarant*	17
11,153	10,131	12,813	11,444	20,134	21,822	ac.	Autre terre défrichée, superficie	18
300,126	257,739	324,266	262,260	410,940	362,482	"	Terre non défrichée, superficie	19
218,251	188,745	234,531	186,688	287,910	226,284	"	Terre à bois, superficie	20
3,241	*2,781*	*3,724*	*2,958*	*4,863*	*4,315*	*nomb.*	*Fermes déclarant*	21
81,875	68,994	89,735	75,572	123,030	136,198	ac.	Autre terre non défrichée, superficie	22
							TRAVAIL A TEMPS PARTIEL[1], 1960[2]	
3,916	3,347	4,573	3,685	6,536	6,659	nomb.	Tous exploitants déclarant du travail à temps partiel[1]	23
							Tous exploitants déclarant du travail à temps partiel[1] classés selon le genre de travail[4]:	
346	188	207	189	225	218	"	Travail agricole en dehors de l'exploitation[5]	24
1,411	1,506	1,851	1,388	1,824	524	"	Travail en forêt	25
38	24	44	38	82	14	"	Pêcheur ou trappeur	26
763	668	900	717	1,131	616	"	Construction	27
304	253	348	307	697	533	"	Conducteur de camion ou d'autobus	28
140	113	228	225	695	1,277	"	Travail à la manufacture	29
41	32	46	39	103	248	"	Travail de bureau	30
886	609	1,031	886	1,777	2,337	"	Autres	31
236	192	248	190	363	1,074	"	Non déclaré	32

[1] Comprend le travail agricole hors de la ferme de l'exploitant.
[2] 1er juin 1960 au 31 mai 1961.
[3] Comprend la terre à grande culture, à légumes, à fruits et à pépinières.
[4] Un exploitant peut déclarer plus d'un genre de travail.
[5] Comprend le travail sur commande.

TABLE 37. Commercial farms and commercial farm data classified by type[1] of farm

No.	Item	Total, commercial farms — Total, fermes commerciales	Type of farm: Dairy — Laitières	Cattle, hogs, sheep (excluding dairy farms) — Bovins, porcs, moutons (sans les fermes laitières)	Poultry — Volaille	Wheat — Blé	Small grains (excluding wheat farms) — Menus grains (sans les fermes à blé)	Field crops, other than small grains — Grandes cultures, autres que menus grains
		number						
	FARMS							
1	**Total number of commercial farms**	**62,497**	**39,657**	**7,034**	**2,236**	**–**	**185**	**1,629**
	Commercial farms classified by size of farm:							
2	Under 3 acres	188	2	24	124	–	–	–
3	3 - 9 acres	367	11	42	190	–	–	8
4	10 - 69 "	5,365	2,280	649	517	–	25	365
5	70 - 129 "	22,131	14,646	2,535	747	–	71	635
6	130 - 179 "	13,376	8,971	1,466	305	–	37	269
7	180 - 239 "	10,604	7,201	1,091	199	–	21	168
8	240 - 399 "	8,270	5,346	906	118	–	23	137
9	400 - 559 "	1,642	954	218	25	–	7	33
10	560 - 759 "	400	189	73	8	–	–	9
11	760 - 1,119 "	109	46	22	2	–	–	4
12	1,120 - 1,599 "	31	9	5	–	–	1	1
13	1,600 acres and over	14	2	3	1	–	–	–
	Commercial farms classified by area of improved land:							
14	Under 3 acres improved	295	10	35	168	–	–	–
15	3 - 9 acres improved	534	31	64	250	–	–	10
16	10 - 69 " "	19,454	10,473	2,429	961	–	33	612
17	70 - 129 " "	29,907	20,355	3,231	673	–	85	683
18	130 - 179 " "	8,069	5,812	803	118	–	34	212
19	180 - 239 " "	2,852	2,058	289	50	–	13	65
20	240 - 399 " "	1,237	842	155	13	–	16	38
21	400 - 559 " "	115	68	15	1	–	4	7
22	560 - 759 " "	23	7	10	1	–	–	2
23	760 - 1,119 " "	4	1	–	–	–	–	–
24	1,120 - 1,599 " "	5	–	2	1	–	–	–
25	1,600 acres and over improved	2	–	1	–	–	–	–
	Commercial farms classified by tenure of operator:							
26	Owner	56,049	35,438	6,393	2,064	–	130	1,383
27	Tenant	683	361	64	46	–	12	53
28	Part owner, part tenant	5,642	3,813	553	113	–	43	188
29	Manager	123	45	24	13	–	–	5
	Commercial farms classified by total capital value:							
30	Under $950	5	–	1	–	–	–	1
31	$ 950 - $ 1,949	22	1	3	6	–	–	3
32	1,950 - 2,949	65	2	11	7	–	1	4
33	2,950 - 3,949	118	23	22	13	–	–	6
34	3,950 - 4,949	284	88	51	25	–	–	16
35	4,950 - 7,449	1,956	959	235	100	–	4	86
36	7,450 - 9,949	4,721	2,917	538	175	–	5	118
37	9,950 - 14,949	15,330	9,807	1,666	478	–	47	386
38	14,950 - 24,949	24,973	16,063	2,947	793	–	86	582
39	24,950 - 49,949	13,353	8,862	1,402	499	–	50	345
40	49,950 - 99,949	1,482	864	132	119	–	10	74
41	99,950 and over	188	71	26	21	–	2	8
	Commercial farms classified by economic class of farm:							
	Value of products sold of:							
42	$25,000 and over	550	42	99	262	–	–	65
43	15,000 - $24,999	952	277	196	251	–	–	67
44	10,000 - 14,999	2,369	1,183	407	290	–	1	93
45	5,000 - 9,999	11,851	6,897	1,761	611	–	18	258
46	3,750 - 4,999	8,652	5,538	967	193	–	15	196
47	2,500 - 3,749	14,553	9,734	1,353	265	–	43	316
48	1,200 - 2,499	23,570	15,986	2,251	364	–	108	634

[1] See "Introduction" for explanation of terms.

TABLEAU 37. Fermes commerciales et données sur les fermes commerciales classées selon le genre[1]

Genre de ferme							Détail	N°
Fruits and vegetables — Fruits et légumes	Forestry — Forestières	Miscellaneous specialty — Spécialités diverses	Mixed — Diversifiées: Total	Livestock combination — Combinaison de bétail	Field crops combination — Combinaison de grandes cultures	Other combinations — Autres combinaisons		
nombre								
							FERMES	
1,639	943	586	8,568	6,508	294	1,766	**Nombre total de fermes commerciales**	1
							Fermes commerciales classées selon la grandeur de la ferme:	
5	1	32	—	—	—	—	Moins de 3 acres	2
64	1	43	8	5	—	3	3 - 9 acres	3
867	20	116	526	342	33	151	10 - 69 "	4
453	125	143	2,776	2,137	128	511	70 - 129 "	5
141	163	98	1,926	1,527	54	345	130 - 179 "	6
64	199	66	1,595	1,235	36	324	180 - 239 "	7
44	271	63	1,362	1,010	34	318	240 - 399 "	8
10	98	19	278	187	7	84	400 - 559 "	9
6	38	1	76	50	1	25	560 - 759 "	10
—	16	3	16	11	1	4	760 - 1,119 "	11
4	8	—	3	2	—	1	1,120 - 1,599 "	12
1	3	2	2	2	—	—	1,600 acres et plus	13
							Fermes commerciales classées selon la superficie de la terre défrichée:	
5	6	67	4	2	—	2	Moins de 3 acres défrichées	14
93	8	60	18	12	—	6	3 - 9 acres défrichées	15
1,121	513	265	3,047	2,226	60	761	10 - 69 " "	16
328	307	142	4,103	3,226	135	742	70 - 129 " "	17
68	67	31	924	723	49	152	130 - 179 " "	18
17	28	11	321	223	30	68	180 - 239 " "	19
17	8	9	139	89	16	34	240 - 399 " "	20
6	5	—	9	6	2	1	400 - 559 " "	21
1	—	—	2	—	2	—	560 - 759 " "	22
2	1	—	—	—	—	—	760 - 1,119 " "	23
1	—	—	1	1	—	—	1,120 - 1,599 " "	24
—	—	.1	—	—	—	—	1,600 acres et plus défrichées	25
							Fermes commerciales classées selon le mode d'occupation:	
1,364	899	527	7,851	6,029	229	1,593	Propriétaire	26
82	3	16	46	26	8	12	Locataire	27
194	38	37	663	449	56	158	Mi-propriétaire, mi-locataire	28
19	3	6	8	4	1	3	Gérant	29
							Fermes commerciales classées selon la valeur totale des biens:	
1	—	2	—	—	—	—	Moins de $950	30
3	3	1	2	1	—	1	$ 950 - $ 1,949	31
7	19	6	8	5	—	3	1,950 - 2,949	32
8	17	11	18	11	—	7	2,950 - 3,949	33
14	47	13	30	20	3	7	3,950 - 4,949	34
83	146	49	294	188	6	100	4,950 - 7,449	35
88	142	65	673	502	11	160	7,450 - 9,949	36
295	266	136	2,249	1,719	63	467	9,950 - 14,949	37
533	218	169	3,602	2,820	116	666	14,950 - 24,949	38
433	72	99	1,591	1,176	81	334	24,950 - 49,949	39
155	11	22	95	60	14	21	49,950 - 99,949	40
39	2	13	6	6	—	—	99,950 et plus	41
							Fermes commerciales classées selon la catégorie économique:	
							Valeur des produits vendus de:	
36	2	33	11	11	—	—	$25,000 et plus	42
82	3	17	59	48	1	10	15,000 - $24,999	43
128	11	24	232	198	2	32	10,000 - 14,999	44
425	59	54	1,768	1,457	47	264	5,000 - 9,999	45
241	64	51	1,387	1,122	34	231	3,750 - 4,999	46
321	200	104	2,217	1,683	72	462	2,500 - 3,749	47
426	604	303	2,894	1,989	138	767	1,200 - 2,499	48

[1] Voir "Introduction" pour l'explication des termes.

TABLE 37. Commercial farms and commercial farm data classified by type[1] of farm — Continued

No.	Item	Unit	Total, commercial farms — Total, fermes commerciales	Type of farm: Dairy — Laitières	Cattle, hogs, sheep (excluding dairy farms) — Bovins, porcs, moutons (sans les fermes laitières)	Poultry — Volaille	Wheat — Blé	Small grains (excluding wheat farms) — Menus grains (sans les fermes à blé)	Field crops, other than small grains — Grandes cultures, autres que menus grains
	FARMS								
1	**Total number of commercial farms**	No.	**62,497**	**39,657**	**7,034**	**2,236**	—	**185**	**1,629**
	Commercial farm operators classified by age of operator:								
2	Under 25 years	"	1,518	921	178	48	—	6	58
3	25-34 years	"	9,955	6,029	1,366	369	—	35	292
4	35-44 "	"	17,210	10,928	2,042	696	—	53	429
5	45-54 "	"	17,651	11,262	1,825	628	—	38	433
6	55-59 "	"	6,827	4,429	659	235	—	16	172
7	60-64 "	"	4,946	3,224	507	138	—	14	134
8	65-69 "	"	2,605	1,690	262	84	—	11	65
9	70 years and over	"	1,785	1,174	195	38	—	12	46
	Residence of commercial farm operators on farm:								
10	Residing on farm operated, total	"	61,979	39,535	6,917	2,199	—	174	1,559
11	9-12 months	"	61,227	39,110	6,815	2,158	—	168	1,528
12	5-8 "	"	489	285	65	20	—	3	10
13	1-4 "	"	263	140	37	21	—	3	21
14	Not residing on farm operated	"	518	122	117	37	—	11	70
	AREAS								
15	**Total area of commercial farms**	ac.	**10,285,778**	**6,603,264**	**1,179,454**	**236,785**	—	**29,078**	**220,452**
	Use of land:								
16	Improved land, area	"	6,025,346	4,048,284	667,042	135,904	—	23,784	153,873
17	Under crops,[2] area	"	4,084,625	2,739,104	439,590	90,462	—	21,253	117,521
18	*Commercial farms reporting*	*No.*	*61,774*	*39,550*	*6,894*	*1,829*	—	*184*	*1,625*
19	Improved pasture, area	ac.	1,722,343	1,179,643	202,878	36,997	—	2,090	24,851
20	*Commercial farms reporting*	*No.*	*54,421*	*36,216*	*6,130*	*1,466*	—	*81*	*1,005*
21	Summer fallow, area	ac.	31,866	16,633	3,001	1,012	—	74	4,397
22	*Commercial farms reporting*	*No.*	*2,024*	*1,060*	*193*	*81*	—	*7*	*169*
23	Other improved land, area	ac.	186,512	112,904	21,573	7,433	—	367	7,104
24	Unimproved land, area	"	4,260,432	2,554,980	512,412	100,881	—	5,294	66,579
25	Woodland, area	"	3,037,307	1,738,107	370,391	72,523	—	3,858	46,164
26	*Commercial farms reporting*	*No.*	*50,171*	*31,896*	*5,916*	*1,399*	—	*87*	*990*
27	Other unimproved land, area	ac.	1,223,125	816,873	142,021	28,358	—	1,436	20,415
	CROPS								
28	Wheat, total	ac.	8,067	5,056	1,018	199	—	37	369
29	*Commercial farms reporting*	*No.*	*1,393*	*877*	*138*	*33*	—	*3*	*35*
30	Oats for grain	ac.	1,066,699	737,851	112,022	21,172	—	6,708	24,016
31	*Commercial farms reporting*	*No.*	*51,488*	*34,429*	*5,673*	*1,250*	—	*150*	*1,112*
32	Barley	ac.	17,238	11,065	2,271	263	—	235	593
33	*Commercial farms reporting*	*No.*	*2,329*	*1,477*	*257*	*40*	—	*10*	*67*
34	Rye, total	ac.	3,536	998	258	41	—	—	1,998
35	*Commercial farms reporting*	*No.*	*287*	*135*	*37*	*7*	—	—	*65*
36	Mixed grains	ac.	97,659	66,346	12,943	1,024	—	274	1,605
37	*Commercial farms reporting*	*No.*	*5,860*	*3,894*	*695*	*78*	—	*7*	*100*
38	Tame hay, total	ac.	2,519,920	1,726,762	283,764	58,330	—	9,263	51,779
39	*Commercial farms reporting*	*No.*	*57,011*	*37,545*	*6,498*	*1,569*	—	*166*	*1,231*
40	Flaxseed	ac.	6,183	1,070	96	114	—	2,446	1,024
41	*Commercial farms reporting*	*No.*	*224*	*63*	*9*	*10*	—	*36*	*31*
42	Soybeans	ac.	64	17	5	7	—	10	—
43	*Commercial farms reporting*	*No.*	*9*	*3*	*2*	*1*	—	*1*	—
44	Rapeseed	ac.	—	—	—	—	—	—	—
45	*Commercial farms reporting*	*No.*	—	—	—	—	—	—	—
46	Corn for grain	ac.	5,476	3,603	706	149	—	139	171
47	*Commercial farms reporting*	*No.*	*1,430*	*959*	*134*	*40*	—	*8*	*39*
48	Potatoes	ac.	62,731	22,566	8,922	1,052	—	97	17,601
49	*Commercial farms reporting*	*No.*	*34,032*	*21,034*	*3,513*	*765*	—	*36*	*1,029*
50	Sugar beets for sugar	ac.	8,125	2,927	456	247	—	28	2,289
51	*Commercial farms reporting*	*No.*	*1,012*	*466*	*57*	*27*	—	*6*	*187*

[1] See "Introduction" for explanation of terms.
[2] Includes field, vegetable, fruit and nursery crop land.

TABLEAU 37. Fermes commerciales et données sur les fermes commerciales classées selon le genre[1] – suite

Genre de ferme							Unité	Détail	N°
Fruits and vegetables – Fruits et légumes	Forestry – Forestières	Miscellaneous specialty – Spécialités diverses	Mixed – Diversifiées: Total	Livestock combination – Combinaison de bétail	Field crops combination – Combinaison de grandes cultures	Other combinations – Autres combinaisons			
								FERMES	
1,659	**943**	**586**	**8,568**	**6,508**	**294**	**1,766**	nomb.	**Nombre total de fermes commerciales**	1
								Exploitants de fermes commerciales classés selon l'âge:	
62	18	12	215	141	19	55	"	Moins de 25 ans	2
264	138	76	1,386	1,061	49	276	"	25-34 ans	3
443	250	136	2,233	1,742	70	421	"	35-44 "	4
467	272	195	2,531	1,909	71	551	"	45-54 "	5
181	109	62	964	735	32	197	"	55-59 "	6
108	77	52	692	524	25	143	"	60-64 "	7
65	44	28	356	256	17	83	"	65-69 "	8
69	35	25	191	140	11	40	"	70 ans et plus	9
								Résidence des exploitants de fermes commerciales:	
1,595	918	540	8,542	6,494	290	1,758	"	Résidant dans la ferme exploitée, total	10
1,558	896	516	8,478	6,447	290	1,741	"	9-12 mois	11
25	16	13	52	38	–	14	"	5- 8 "	12
12	6	11	12	9	–	3	"	1- 4 "	13
64	25	46	26	14	4	8	"	Ne résidant pas dans la ferme exploitée	14
								SUPERFICIES	
142,094	**264,145**	**83,935**	**1,526,571**	**1,152,137**	**43,716**	**330,718**	**ac.**	**Superficie totale des fermes commerciales**	15
								Utilisation de la terre:	
97,127	71,108	36,713	791,511	600,688	36,431	154,392	"	Terre défrichée, superficie	16
76,210	40,888	20,592	539,005	403,665	30,770	104,570	"	En culture[2], superficie	17
1,659	*913*	*504*	*8,556*	*6,501*	*294*	*1,761*	*nomb.*	*Fermes commerciales déclarant*	18
13,793	25,414	13,489	223,188	175,066	4,784	43,338	ac.	Pâturage défriché, superficie	19
691	*797*	*348*	*7,687*	*5,948*	*221*	*1,518*	*nomb.*	*Fermes commerciales déclarant*	20
1,630	407	407	4,305	2,951	235	1,119	ac.	Jachères, superficie	21
154	*26*	*24*	*310*	*203*	*16*	*91*	*nomb.*	*Fermes commerciales déclarant*	22
5,494	4,399	2,225	25,013	19,006	642	5,365	ac.	Autre terre défrichée, superficie	23
44,967	193,037	47,222	735,060	551,449	7,285	176,326	"	Terre non défrichée, superficie	24
26,647	167,521	35,492	576,604	425,202	5,276	146,126	"	Terre à bois, superficie	25
870	*929*	*422*	*7,662*	*5,953*	*144*	*1,565*	*nomb.*	*Fermes commerciales déclarant*	26
18,320	25,516	11,730	158,456	126,247	2,009	30,200	ac.	Autre terre non défrichée, superficie	27
								CULTURES	
79	75	58	1,176	898	54	224	ac.	Blé, total	28
17	*20*	*7*	*263*	*211*	*8*	*44*	*nomb.*	*Fermes commerciales déclarant*	29
7,858	8,699	3,917	138,456	103,219	9,414	25,823	ac.	Avoine à grain	30
543	*645*	*257*	*7,429*	*5,663*	*273*	*1,493*	*nomb.*	*Fermes commerciales déclarant*	31
120	122	144	2,425	1,866	264	295	ac.	Orge	32
19	*38*	*7*	*414*	*328*	*20*	*66*	*nomb.*	*Fermes commerciales déclarant*	33
39	3	4	195	140	19	36	ac.	Seigle, total	34
6	*1*	*1*	*35*	*28*	*1*	*6*	*nomb.*	*Fermes commerciales déclarant*	35
334	507	329	14,297	12,532	245	1,520	ac.	Céréales mélangées	36
23	*43*	*23*	*997*	*851*	*17*	*129*	*nomb.*	*Fermes commerciales déclarant*	37
17,368	28,699	13,976	329,979	253,134	16,671	60,174	ac.	Foin cultivé, total	38
729	*814*	*368*	*8,091*	*6,205*	*277*	*1,609*	*nomb.*	*Fermes commerciales déclarant*	39
84	6	42	1,301	250	906	145	ac.	Graine de lin	40
7	*1*	*1*	*66*	*18*	*37*	*11*	*nomb.*	*Fermes commerciales déclarant*	41
–	–	–	25	8	–	17	ac.	Soya	42
–	–	–	*2*	*1*	–	*1*	*nomb.*	*Fermes commerciales déclarant*	43
–	–	–	–	–	–	–	ac.	Colza pour la graine	44
–	–	–	–	–	–	–	*nomb.*	*Fermes commerciales déclarant*	45
86	20	9	593	436	30	127	ac.	Maïs à grain	46
20	*8*	*3*	*219*	*169*	*7*	*43*	*nomb.*	*Fermes commerciales déclarant*	47
2,999	700	210	13,584	8,727	602	4,255	ac.	Pommes de terre	48
648	*623*	*242*	*6,142*	*4,716*	*116*	*1,310*	*nomb.*	*Fermes commerciales déclarant*	49
484	–	3	1,691	706	203	782	ac.	Betteraves à sucre pour le sucre	50
63	–	*1*	*205*	*94*	*24*	*87*	*nomb.*	*Fermes commerciales déclarant*	51

[1] Voir "Introduction" pour l'explication des termes.
[2] Comprend la terre à grande culture, à légumes, à fruits et à pépinières.

TABLE 37. Commercial farms and commercial farm data classified by type[1] of farm — Continued

No.	Item	Unit	Total, commercial farms — Total, fermes commerciales	Type of farm: Dairy — Laitières	Cattle, hogs, sheep (excluding dairy farms) — Bovins, porcs, moutons (sans les fermes laitières)	Poultry — Volaille	Wheat — Blé	Small grains (excluding wheat farms) — Menus grains (sans les fermes à blé)	Field crops, other than small grains — Grandes cultures, autres que menus grains
	CROPS — Concluded								
1	Tobacco	ac.	10,181	1,439	381	92	–	4	6,288
2	*Commercial farms reporting*	*No.*	*1,612*	*545*	*123*	*35*	–	*2*	*358*
3	Vegetables,[2] total area	ac.	59,609	13,107	2,255	1,685	–	1,114	4,678
4	*Commercial farms reporting*	*No.*	*5,251*	*1,913*	*277*	*243*	–	*46*	*445*
5	Tree fruits,[3] area	ac.	21,943	3,026	607	661	–	9	142
6	*Commercial farms reporting*	*No.*	*3,684*	*1,693*	*297*	*150*	–	*4*	*61*
	LIVESTOCK								
7	Cattle, total	No.	1,617,997	1,164,197	187,905	29,346	–	1,416	14,834
8	*Commercial farms reporting*	"	*58,530*	*39,575*	*6,547*	*1,419*	–	*72*	*924*
9	Cows and heifers, 2 years and over, milking or to be milked.	"	870,965	661,541	78,667	14,864	–	557	6,944
10	*Commercial farms reporting*	"	*57,451*	*39,528*	*5,970*	*1,330*	–	*57*	*849*
11	Pigs, total	"	820,148	343,443	306,693	18,292	–	377	7,902
12	*Commercial farms reporting*	"	*35,199*	*21,154*	*5,653*	*641*	–	*21*	*476*
13	Sheep, total	"	133,047	71,727	24,847	4,423	–	19	953
14	*Commercial farms reporting*	"	*7,854*	*4,727*	*1,045*	*128*	–	*2*	*59*
15	Horses and ponies	"	70,978	44,206	8,391	1,178	–	49	1,055
16	*Commercial farms reporting*	"	*39,870*	*25,866*	*4,540*	*766*	–	*29*	*549*
17	Hens and chickens, total	"	11,776,390	2,379,633	642,069	6,967,695	–	5,703	69,602
18	*Commercial farms reporting*	"	*35,767*	*22,450*	*3,783*	*1,949*	–	*35*	*405*
19	Hens and pullets, 6 months and over, kept for laying.	"	2,781,345	861,179	201,503	1,140,400	–	1,801	19,305
20	*Commercial farms reporting*	"	*30,697*	*19,690*	*3,247*	*1,193*	–	*29*	*329*
21	Turkeys	"	699,722	30,855	13,068	618,816	–	–	27
22	*Commercial farms reporting*	"	*949*	*395*	*79*	*251*	–	–	*7*
23	Ducks	"	51,070	5,529	1,234	42,663	–	–	65
24	*Commercial farms reporting*	"	*1,471*	*937*	*179*	*62*	–	–	*17*
25	Geese	"	5,522	3,010	727	790	–	–	60
26	*Commercial farms reporting*	"	*590*	*368*	*79*	*25*	–	–	*5*
	FARM MACHINERY								
27	Automobiles, number	"	40,848	25,952	4,550	1,462	–	150	1,107
28	*Commercial farms reporting*	"	*39,618*	*25,256*	*4,407*	*1,404*	–	*146*	*1,062*
29	Motor trucks, number	"	19,248	10,469	2,491	828	–	70	806
30	*Commercial farms reporting*	"	*18,139*	*10,058*	*2,307*	*763*	–	*61*	*745*
31	*Commercial farms reporting automobiles and/or motor trucks.*	"	*49,868*	*31,273*	*5,700*	*1,831*	–	*162*	*1,366*
32	Tractors, number	"	56,414	36,423	5,834	1,518	–	237	2,119
33	*Commercial farms reporting*	"	*47,053*	*30,683*	*4,998*	*1,337*	–	*160*	*1,443*
34	Grain combines, all, number	"	2,579	1,764	268	61	–	43	66
35	*Commercial farms reporting*	"	*2,548*	*1,742*	*266*	*61*	–	*43*	*65*
36	Grain binders, number	"	28,065	19,712	2,877	532	–	51	559
37	*Commercial farms reporting*	"	*27,858*	*19,573*	*2,853*	*530*	–	*50*	*555*
38	Threshing machines, number	"	11,704	7,636	1,205	175	–	22	161
39	*Commercial farms reporting*	"	*11,634*	*7,597*	*1,197*	*174*	–	*22*	*161*
40	Pick-up hay balers, number	"	12,147	8,806	1,338	266	–	45	238
41	*Commercial farms reporting*	"	*12,063*	*8,759*	*1,330*	*263*	–	*43*	*228*
42	Forage crop harvesters, number	"	1,367	1,044	139	27	–	5	11
43	*Commercial farms reporting*	"	*1,345*	*1,028*	*135*	*27*	–	*4*	*11*
44	Electric motors (1/3 h.p. and over), number.	"	61,923	40,698	6,924	2,744	–	159	1,525
45	*Commercial farms reporting*	"	*26,382*	*17,323*	*3,013*	*851*	–	*72*	*644*
46	Milking machines: *Commercial farms reporting*	"	*31,953*	*24,325*	*3,162*	*619*	–	*24*	*290*
47	Electric milk coolers: *Commercial farms reporting*	"	*15,592*	*12,943*	*949*	*281*	–	*16*	*159*
	ELECTRIC POWER								
48	*Commercial farms reporting electric power.*	"	*61,776*	*39,378*	*6,907*	*2,222*	–	*179*	*1,591*
	CAPITAL								
49	**Total capital value**, commercial farms	$	**1,290,099,500**	**818,629,600**	**143,330,500**	**51,765,100**	–	**4,481,700**	**35,291,700**
50	Value of land and buildings, commercial farms.	$	781,833,400	485,281,600	83,164,000	30,383,000	–	3,259,800	24,748,100
51	Value of machinery and equipment, commercial farms.	$	244,200,100	156,269,200	26,227,700	7,601,500	–	1,008,600	8,152,400
52	Value of livestock and poultry, commercial farms.	$	264,066,000	177,078,800	33,938,800	13,780,600	–	213,300	2,391,200

[1] See "Introduction" for explanation of terms.
[2] Mainly for sale.
[3] On farms having 25 or more fruit trees.

TABLEAU 37. Fermes commerciales et données sur les fermes commerciales classées selon le genre[1] – suite

Genre de ferme							Unité	Détail	N°
Fruits and vegetables – Fruits et légumes	Forestry – Forestières	Miscellaneous specialty – Spécialités diverses	Mixed – Diversifiées: Total	Livestock combination – Combinaison de bétail	Field crops combination – Combinaison de grandes cultures	Other combinations – Autres combinaisons			
								CULTURES – fin	
14	39	9	1,915	1,169	101	645	ac.	Tabac	1
9	*4*	*3*	*533*	*346*	*22*	*165*	*nomb.*	*Fermes commerciales déclarant*	2
27,948	23	403	8,396	3,064	1,096	4,236	ac.	Légumes[2], superficie totale	3
1,185	*18*	*57*	*1,067*	*542*	*88*	*437*	*nomb.*	*Fermes commerciales déclarant*	4
14,966	118	149	2,265	1,069	30	1,166	ac.	Fruits de verger[3], superficie	5
621	*50*	*39*	*769*	*519*	*8*	*242*	*nomb.*	*Fermes commerciales déclarant*	6
								BÉTAIL	
6,673	11,638	5,678	196,310	160,220	3,525	32,565	nomb.	Bovins, total	7
551	*793*	*320*	*8,329*	*6,433*	*219*	*1,677*	"	*Fermes commerciales déclarant*	8
3,002	5,016	2,576	97,798	80,432	1,716	15,650	"	Vaches et génisses de 2 ans et plus, en lactation ou devant être traites.	9
475	*735*	*294*	*8,213*	*6,397*	*208*	*1,608*	"	*Fermes commerciales déclarant*	10
3,102	3,338	1,820	135,181	120,139	1,331	13,711	"	Porcs, total	11
181	*433*	*161*	*6,479*	*5,398*	*94*	*987*	"	*Fermes commerciales déclarant*	12
185	2,577	989	27,327	23,544	265	3,518	"	Moutons, total	13
10	*152*	*62*	*1,669*	*1,409*	*13*	*247*	"	*Fermes commerciales déclarant*	14
843	1,208	2,286	11,762	9,160	226	2,376	"	Chevaux et poneys	15
399	*715*	*319*	*6,687*	*5,219*	*114*	*1,354*	"	*Fermes commerciales déclarant*	16
81,171	28,400	7,487	1,594,630	1,483,988	21,751	88,891	"	Poules et poulets, total	17
272	*504*	*207*	*6,162*	*5,093*	*105*	*964*	"	*Fermes commerciales déclarant*	18
19,886	14,924	4,313	518,034	478,588	4,448	34,998	"	Poules et poulettes de 6 mois et plus destinées à la ponte.	19
220	*432*	*178*	*5,379*	*4,459*	*84*	*836*	"	*Fermes commerciales déclarant*	20
142	122	38	36,654	35,666	15	973	"	Dindons	21
4	*17*	*3*	*193*	*174*	*1*	*18*	"	*Fermes commerciales déclarant*	22
148	112	244	1,075	800	17	258	"	Canards	23
20	*23*	*9*	*224*	*162*	*5*	*57*	"	*Fermes commerciales déclarant*	24
8	59	38	830	683	24	123	"	Oies	25
3	*12*	*6*	*92*	*75*	*4*	*13*	"	*Fermes commerciales déclarant*	26
								MACHINES AGRICOLES	
1,211	486	371	5,559	4,267	221	1,071	"	Automobiles, nombre	27
1,132	*470*	*342*	*5,399*	*4,156*	*214*	*1,029*	"	*Fermes commerciales déclarant*	28
1,389	339	295	2,561	1,740	129	692	"	Camions automobiles, nombre	29
1,202	*313*	*230*	*2,460*	*1,677*	*123*	*660*	"	*Fermes commerciales déclarant*	30
1,519	*661*	*446*	*6,910*	*5,240*	*260*	*1,410*	"	*Fermes commerciales déclarant des automobiles et (ou) des camions automobiles.*	31
2,238	504	322	7,219	5,240	376	1,603	"	Tracteurs, nombre	32
1,495	*467*	*260*	*6,210*	*4,635*	*261*	*1,314*	"	*Fermes commerciales déclarant*	33
21	28	6	322	221	40	61	"	Toutes moissonneuses-batteuses, nombre	34
21	*27*	*6*	*317*	*218*	*38*	*61*	"	*Fermes commerciales déclarant*	35
221	226	56	3,831	2,961	146	724	"	Lieuses à grain, nombre	36
221	*223*	*50*	*3,803*	*2,939*	*145*	*719*	"	*Fermes commerciales déclarant*	37
38	187	75	2,205	1,729	45	431	"	Batteuses, nombre	38
38	*187*	*72*	*2,186*	*1,714*	*45*	*427*	"	*Fermes commerciales déclarant*	39
63	50	36	1,305	979	81	245	"	Presses ramasseuses à foin, nombre	40
63	*49*	*32*	*1,296*	*974*	*80*	*242*	"	*Fermes commerciales déclarant*	41
11	16	2	112	89	1	22	"	Moissonneuses de plantes fourragères, nombre	42
11	*16*	*2*	*111*	*88*	*1*	*22*	"	*Fermes commerciales déclarant*	43
1,432	419	483	7,539	5,849	303	1,387	"	Moteurs électriques (1/3 h.p. ou plus), nombre	44
601	*228*	*190*	*3,460*	*2,654*	*124*	*682*	"	*Fermes commerciales déclarant*	45
110	*94*	*59*	*3,270*	*2,725*	*74*	*471*	"	Trayeuses mécaniques: *Fermes commerciales déclarant*	46
106	*24*	*23*	*1,091*	*829*	*38*	*224*	"	Refroidisseurs à lait électriques: *Fermes commerciales déclarant*	47
								ÉNERGIE ÉLECTRIQUE	
1,618	*874*	*558*	*8,449*	*6,427*	*291*	*1,731*	"	*Fermes commerciales déclarant de l'énergie électrique.*	48
								BIENS CAPITAUX	
47,200,600	**13,066,800**	**13,432,200**	**162,901,300**	**123,144,800**	**6,792,300**	**32,964,200**	$	**Valeur totale des biens**, fermes commerciales	49
36,548,800	8,757,800	10,475,700	99,214,600	73,149,400	4,791,500	21,273,700	$	Valeur de la terre et des bâtiments, fermes commerciales.	50
9,360,500	2,565,900	1,808,600	31,205,700	23,140,700	1,423,100	6,641,900	$	Valeur des machines et de l'outillage, fermes commerciales.	51
1,291,300	1,743,100	1,147,900	32,481,000	26,854,700	577,700	5,048,600	$	Valeur du bétail et de la volaille, fermes commerciales.	52

[1] Voir "Introduction" pour l'explication des termes.
[2] Principalement pour la vente.
[3] Sur les fermes possédant 25 arbres fruitiers et plus.

TABLE 37. Commercial farms and commercial farm data classified by type[1] of farm — Concluded

No.	Item	Unit	Total, commercial farms — Total, fermes commerciales	Type of farm: Dairy — Laitières	Cattle, hogs, sheep (excluding dairy farms) — Bovins, porcs, moutons (sans les fermes laitières)	Poultry — Volaille	Wheat — Blé	Small grains (excluding wheat farms) — Menus grains (sans les fermes à blé)	Field crops, other than small grains — Grandes cultures, autres que menus grains
	EXPENDITURES, 1960[2]								
1	Taxes	$	10,976,260	7,095,730	1,206,770	342,290	–	36,370	291,320
2	*Commercial farms reporting*	*No.*	*61,667*	*39,236*	*6,938*	*2,175*	–	*173*	*1,571*
3	Rent, total	$	1,479,930	975,730	128,620	41,630	–	18,520	56,900
4	*Commercial farms reporting*	*No.*	*5,162*	*3,508*	*508*	*128*	–	*45*	*172*
5	Hired agricultural labour (cash wages)	$	18,715,320	8,342,640	1,975,400	1,317,210	–	55,220	1,766,470
6	*Commercial farms reporting*	*No.*	*26,324*	*15,741*	*3,096*	*886*	–	*92*	*927*
7	Feed and seed	$	107,385,550	51,997,170	18,516,590	17,868,500	–	110,860	2,238,500
8	*Commercial farms reporting*	*No.*	*59,526*	*38,308*	*6,627*	*2,144*	–	*161*	*1,382*
	MILK PRODUCTION, MAY 1961								
9	Total milk production, commercial farms	lb.	527,282,040	406,908,780	46,159,330	9,175,020	–	271,220	3,914,330
10	*Commercial farms reporting milk production*	*No.*	*56,864*	*39,491*	*5,782*	*1,255*	–	*47*	*781*
	AGRICULTURAL LABOUR, 1960[2]								
11	**Total weeks paid and unpaid labour**, commercial farms	week	**1,879,798**	**1,138,528**	**183,910**	**69,758**	–	**3,123**	**64,658**
12	*Commercial farms reporting either paid labour or unpaid male labour.*	*No.*	*41,247*	*25,839*	*4,424*	*1,232*	–	*109*	*1,133*
13	**Weeks of paid labour**, commercial farms	week	**568,768**	**287,474**	**60,737**	**33,749**	–	**1,483**	**40,073**
14	Male, total weeks	"	543,162	281,801	59,530	32,074	–	1,483	33,901
15	*Commercial farms reporting*	*No.*	*26,063*	*15,593*	*3,062*	*875*	–	*91*	*917*
16	Female, total weeks	week	25,606	5,673	1,207	1,675	–	–	6,172
17	*Commercial farms reporting*	*No.*	*972*	*283*	*87*	*51*	–	–	*120*
18	*Commercial farms reporting any paid labour*	"	*26,226*	*15,674*	*3,074*	*889*	–	*91*	*924*
19	**Weeks of unpaid labour**, commercial farms	week	**1,311,030**	**851,054**	**123,173**	**36,009**	–	**1,640**	**24,585**
20	Male, total weeks	"	1,001,770	659,607	87,753	23,317	–	1,349	19,803
21	*Commercial farms reporting*	*No.*	*22,125*	*14,465*	*2,060*	*533*	–	*37*	*460*
22	Female, total weeks	week	309,260	191,447	35,420	12,692	–	291	4,782
23	*Commercial farms reporting*	*No.*	*11,898*	*7,301*	*1,388*	*406*	–	*13*	*201*
24	**Paid year round workers**, commercial farms	"	**6,179**	**3,569**	**712**	**478**	–	**18**	**165**
25	*Commercial farms reporting*	"	*4,829*	*3,042*	*537*	*278*	–	*13*	*132*
	PART-TIME WORK,[3] 1960[2]								
26	**Total days of part-time work[3] by commercial operators**	day	**1,952,296**	**1,161,579**	**280,872**	**100,494**	–	**12,362**	**59,471**
	Commercial operators reporting part-time work[3] classified by days worked:								
27	Commercial operators reporting any part-time work[3]	No.	18,608	11,670	2,300	668	–	81	427
28	1 - 6 days	"	435	263	57	4	–	1	8
29	7 - 12 "	"	859	539	104	15	–	2	12
30	13 - 24 "	"	1,983	1,331	216	40	–	3	23
31	25 - 48 "	"	2,887	1,877	290	80	–	8	55
32	49 - 72 "	"	2,495	1,596	265	72	–	9	45
33	73 - 96 "	"	1,862	1,243	201	37	–	4	25
34	97 - 126 "	"	2,223	1,465	236	71	–	13	42
35	127 - 156 "	"	1,595	968	224	64	–	9	41
36	157 - 228 "	"	1,950	1,169	270	95	–	10	88
37	229 - 365 "	"	2,319	1,219	437	190	–	22	88
	Commercial operators reporting part-time work[3] classified by kind of work reported:[4]								
38	Agricultural work off the holding[5]	"	2,231	1,422	272	69	–	13	52
39	Working in the woods	"	4,526	3,005	396	59	–	2	48
40	Fisherman or trapper	"	54	25	5	4	–	–	3
41	Construction work	"	3,712	2,353	467	133	–	15	81
42	Truck or bus driver	"	1,518	879	215	78	–	11	61
43	Factory production work	"	1,214	779	140	70	–	11	52
44	Clerical work	"	317	162	52	26	–	2	14
45	Other	"	4,910	3,019	730	214	–	22	105
46	Not stated	"	1,155	674	165	45	–	9	35
	VALUE OF AGRICULTURAL PRODUCTS SOLD, 1960[2]								
47	**Total value of agricultural products sold, 1960,[3] commercial farms.**	$	**278,394,440**	**148,912,280**	**37,700,400**	**28,982,690**	–	**515,990**	**9,611,190**
48	Field crops, commercial farms	$	18,816,630	3,997,350	921,850	362,150	–	452,050	8,231,690
49	Vegetables, fruits, greenhouse and nursery products, commercial farms.	$	16,213,890	1,001,370	235,190	253,750	–	3,650	272,760
50	Poultry and eggs, commercial farms	$	33,827,970	3,163,660	1,078,050	25,539,330	–	2,810	63,040
51	Livestock, commercial farms	$	69,947,690	29,803,730	27,690,780	1,198,670	–	25,180	412,960
52	Dairy products, commercial farms	$	124,335,700	105,340,410	6,493,170	1,423,870	–	28,220	536,120
53	Other, commercial farms	$	15,252,560	5,605,760	1,281,360	204,920	–	4,080	94,620

[1] See "Introduction" for explanation of terms.
[2] June 1, 1960 to May 31, 1961.
[3] Includes agricultural work off the operator's farm.
[4] An operator may report more than one kind of work.
[5] Includes custom work.

TABLEAU 37. Fermes commerciales et données sur les fermes commerciales classées selon le genre[1] — fin

Genre de ferme							Unité	Détail	N°
Fruits and vegetables — Fruits et légumes	Forestry — Forestières	Miscellaneous specialty — Spécialités diverses	Mixed — Diversifiées: Total	Livestock combination — Combinaison de bétail	Field crops combination — Combinaison de grandes cultures	Other combinations — Autres combinaisons			
								DÉPENSES, 1960[2]	
289,630	136,700	130,770	1,446,680	1,085,920	59,240	301,520	$	Taxes	1
1,559	*937*	*564*	*8,514*	*6,477*	*286*	*1,751*	*nomb.*	*Fermes commerciales déclarant*	2
116,490	2,430	15,530	124,080	73,640	19,040	31,400	$	Loyer, total	3
215	*22*	*45*	*519*	*357*	*43*	*119*	*nomb.*	*Fermes commerciales déclarant*	4
2,507,600	174,920	795,520	1,780,340	1,240,690	77,350	462,300	$	Main-d'oeuvre agricole engagée (salaires en argent)	5
1,142	*280*	*363*	*3,797*	*2,833*	*134*	*830*	*nomb.*	*Fermes commerciales déclarant*	6
2,254,450	303,430	723,440	13,372,610	11,473,070	247,260	1,652,280	$	Aliments pour animaux et semences	7
1,418	*782*	*462*	*8,242*	*6,310*	*264*	*1,668*	*nomb.*	*Fermes commerciales déclarant*	8
								PRODUCTION DE LAIT, MAI 1961	
1,603,250	2,347,450	1,201,360	55,701,300	46,231,430	1,043,500	8,426,370	liv.	Production totale de lait, fermes commerciales	9
411	*691*	*284*	*8,122*	*6,364*	*187*	*1,571*	*nomb.*	*Fermes commerciales déclarant une production de lait*	10
								MAIN-D'OEUVRE AGRICOLE, 1960[2]	
93,673	**22,677**	**25,556**	**277,915**	**209,925**	**7,412**	**60,578**	**semaine**	**Total, semaines de main-d'oeuvre payée et non payée**, fermes commerciales.	11
1,343	*563*	*453*	*6,151*	*4,653*	*196*	*1,302*	*nomb.*	*Fermes commerciales déclarant de la main-d'oeuvre payée ou de la main-d'oeuvre masculine non payée.*	12
62,060	**5,232**	**16,578**	**61,382**	**43,819**	**2,517**	**15,046**	**semaine**	**Semaines de main-d'oeuvre payée**, fermes commerciales	13
53,706	5,171	16,237	59,259	42,387	2,301	14,571	"	Hommes, semaines totales	14
1,118	*281*	*364*	*3,762*	*2,806*	*134*	*822*	*nomb.*	*Fermes commerciales déclarant*	15
8,354	61	341	2,123	1,432	216	475	semaine	Femmes, semaines totales	16
245	*5*	*16*	*165*	*102*	*9*	*54*	*nomb.*	*Fermes commerciales déclarant*	17
1,141	*282*	*365*	*3,786*	*2,819*	*136*	*831*	"	*Fermes commerciales déclarant de la main-d'oeuvre payée*	18
31,613	**17,445**	**8,978**	**216,533**	**166,106**	**4,895**	**45,532**	**semaine**	**Semaines de main-d'oeuvre non payée**, fermes commerciales	19
21,905	15,264	7,285	165,487	125,397	4,152	35,938	"	Hommes, semaines totales	20
556	*345*	*179*	*3,490*	*2,671*	*94*	*725*	*nomb.*	*Fermes commerciales déclarant*	21
9,708	2,181	1,693	51,046	40,709	743	9,594	semaine	Femmes, semaines totales	22
395	*112*	*77*	*2,005*	*1,605*	*37*	*363*	*nomb.*	*Fermes commerciales déclarant*	23
438	**43**	**199**	**557**	**412**	**20**	**125**	"	**Travailleurs payés à l'année**, fermes commerciales	24
254	*32*	*73*	*468*	*345*	*18*	*105*	"	*Fermes commerciales déclarant*	25
								TRAVAIL À TEMPS PARTIEL[3], 1960[2]	
48,714	**52,332**	**25,006**	**211,466**	**155,857**	**11,425**	**44,184**	**jour**	**Total, jours de travail à temps partiel[3], exploitants commerciaux**	26
								Exploitants commerciaux déclarant du travail à temps partiel[3] classés selon les jours de travail:	
332	439	191	2,500	1,922	91	487	nomb.	Exploitants commerciaux déclarant du travail à temps partiel[3].	27
3	3	3	93	73	5	15	"	1- 6 jours	28
4	16	10	157	131	3	23	"	7- 12 "	29
15	33	9	313	260	5	48	"	13- 24 "	30
35	52	20	470	366	8	96	"	25- 48 "	31
40	63	24	381	300	13	68	"	49- 72 "	32
27	52	14	259	193	8	58	"	73- 96 "	33
37	52	27	280	211	9	60	"	97-126 "	34
41	46	26	176	131	11	34	"	127-156 "	35
52	58	22	186	123	11	52	"	157-228 "	36
78	64	36	185	134	18	33	"	229-365 "	37
								Exploitants commerciaux déclarant du travail à temps partiel[3] classés selon le genre de travail[4]:	
39	17	13	334	254	23	57	"	Travail agricole en dehors de l'exploitation[5]	38
5	237	65	709	548	10	151	"	Travail en forêt	39
—	2	1	14	10	—	4	"	Pêcheur ou trappeur	40
75	52	27	509	408	10	91	"	Construction	41
49	33	20	172	125	10	37	"	Conducteur de camion ou d'autobus	42
32	12	6	112	72	17	23	"	Travail à la manufacture	43
15	4	7	35	32	—	3	"	Travail de bureau	44
100	83	50	587	454	20	113	"	Autres	45
26	22	18	161	120	6	35	"	Non déclaré	46
								VALEUR DES PRODUITS AGRICOLES VENDUS, 1960[2]	
11,770,500	**2,523,250**	**4,209,700**	**34,168,440**	**27,063,330**	**976,190**	**6,128,920**	**$**	**Valeur totale des produits agricoles vendus, 1960[2]**, fermes commerciales.	47
565,980	66,470	62,780	4,156,310	2,224,120	609,250	1,322,940	$	Grandes cultures, fermes commerciales	48
10,547,010	4,490	2,343,430	1,552,240	563,120	75,060	914,060	$	Légumes, fruits et produits de serre et de pépinière, fermes commerciales.	49
102,170	25,250	5,750	3,847,910	3,693,460	17,760	136,690	$	Volailles et oeufs, fermes commerciales	50
200,990	244,810	355,950	10,014,620	8,919,470	107,830	987,320	$	Bestiaux, fermes commerciales	51
250,570	283,330	133,730	9,846,280	8,386,170	148,260	1,311,850	$	Produits laitiers, fermes commerciales	52
103,780	1,898,900	1,308,060	4,751,080	3,276,990	18,030	1,456,060	$	Autres, fermes commerciales	53

[1] Voir "Introduction" pour l'explication des termes.
[2] 1er juin 1960 au 31 mai 1961.
[3] Comprend le travail agricole hors de la ferme de l'exploitant.
[4] Un exploitant peut déclarer plus d'un genre de travail.
[5] Comprend le travail sur commande.

APPENDICES

Agriculture on farms, 1931-1961

Agriculture dans les fermes, 1931-1961

Item — Détail	Unit — Unité	1931	1941	1951	1956	1961
POPULATION						
Total population — Population totale	No. — nomb.	13,546	16,942	25,100	31,503	37,626
Population on census farms — Population des fermes de recensement	"	74	42	47	56	73
FARMS — FERMES						
Total number of census farms — Nombre total de fermes de recensement	"	41	26	4	22	26
Number of commercial farms — Nombre de fermes commerciales	"	..	..	3	..	3
All farms classified by size of farm — Toutes fermes classées selon la grandeur de la ferme:						
1- 4 acres	"	2	1	1	—	2
5- 10 "	"	5	4	—	6	4
11- 50 "	"	7	4	1	—	2
51-100 "	"	3	8	1	3	3
101-200 "	"	19	7	—	7	5
201-299 "	"	—	—	—	1	—
300 acres and over — et plus	"	5	2	1	5	10
All farms classified by tenure of operator — Toutes fermes classées selon le mode d'occupation:						
Owner — Propriétaire	"	39	26	4	10	9
Tenant — Locataire	"	—	—	—	5	5
Part owner, part tenant — Mi-propriétaire, mi-locataire	"	2	—	—	2	7
Manager — Gérant	"	—	—	—	5	5
AREAS — SUPERFICIES						
Total area of farm land — Superficie totale de la terre agricole	ac.	5,197	2,781	432	4,477	8,590
Use of farm land — Utilisation de la terre agricole:						
Improved land — Terre défrichée	"	1,137	1,050	80	712	1,088
Unimproved land — Terre non défrichée	"	4,060	1,731	352	3,765	7,502
CROPS — CULTURES						
Wheat, total — Blé, total	"	8	—	2	23	47
Oats for grain — Avoine à grain	"	63	27	10	52	85
Barley — Orge	"	—	—	—	15	11
Tame hay, total — Foin cultivé, total	"	558	392	20	84	136
Other fodder crops — Autres cultures fourragères	"	75	44	12	12	194
Potatoes — Pommes de terre	"	69	47	9	31	35
Turnips, swedes and mangels — Navets, rutabagas et betteraves fourragères	"	5	2	3	3	8
Vegetables, total area — Légumes, superficie totale	"	—	3	5[1]	10[1]	12[1]
CAPITAL — BIENS CAPITAUX						
Total capital value — Valeur totale des biens	$	127,459	85,440	48,138	..	450,400
Value of land and buildings — Valeur de la terre et des bâtiments	$	84,700	42,100	30,500	..	239,200
" " machinery and equipment — Valeur des machines et de l'outillage	$	18,700	14,900	14,925	..	149,900
" " livestock and poultry — Valeur du bétail et de la volaille	$	24,059	28,440	2,713	..	61,300
LIVESTOCK AND POULTRY — BÉTAIL ET VOLAILLE						
Horses, total number — Chevaux, nombre total	No. — nomb.	62	90	5	174	233
Cattle — Bovins:						
Total number — Nombre total	"	72	52	15	117	206
Cows and heifers, 2 years and over — Vaches et génisses de 2 ans et plus	"	30	25	5	55	84
Heifers, 1 year and under 2 years — Génisses de 1 an et de moins de 2 ans	"	11	8	4	18	43
Calves, under 1 year — Veaux de moins de 1 an	"	25	16	5	27	51
Steers, 1 year and over — Bouvillons de 1 an et plus	"	1	1	—	8	19
Bulls, 1 year and over — Taureaux de 1 an et plus	"	5	2	1	9	9
Cows and heifers, 2 years and over, milking or to be milked — Vaches et génisses de 2 ans et plus, en lactation ou devant être traites	"	29	21	5	16	16
Hens and chickens, total number — Poules et poulets, nombre total	"	224	138	—	621	1,320

[1] Mainly for sale. — Principalement pour la vente.

CONFIDENTIAL – This report cannot be used for purposes of taxation, investigation, or regulation of any kind

FORM 6

CENSUS OF CANADA, 1961

AGRICULTURE QUESTIONNAIRE

DOMINION BUREAU OF STATISTICS

IDENTIFICATION
(To be completed by enumerator)

AGRICULTURE QUESTIONNAIRE NUMBER _____
(This is not necessarily the same as the household number)

HOUSEHOLDS LIVING ON THIS HOLDING

HOUSEHOLD NUMBER (5) (From "Visitation Record") _____

No household living on this holding ☐

IMPORTANT

Complete this form for the person in charge of agricultural operations on holdings of **one acre or more** if the **sales** of agricultural products during the past twelve months were valued at **$50 or more.**

Section I – OPERATOR, JUNE 1, 1961

1. Name and address of the operator
(Person in charge of this holding – owner, tenant, or hired manager)

Print in Block Letters

(Surname or family name)

(Given name and initials)

R.R. No.

(Post office address)

2. How many months did the operator live on this holding during past 12 months? (Check one) [1]

9-12 months ☐ 5-8 months ☐ 1-4 months ☐ Did not live on this holding ☐

3. Age of the operator at last birthday: (Check one) [2]

Under 25 years ☐ 25-34 years ☐ 35-44 years ☐ 45-54 years ☐ 55-59 years ☐ 60-64 years ☐ 65-69 years ☐ 70 years and over ☐

Section II – LOCATION, AREA, TENURE AND VALUE, JUNE 1, 1961

4. LOCATION – List each lot, section or part separately.
(Include all land operated in this enumeration area or elsewhere, whether owned, rented or leased from others, or managed).

LAND DESCRIPTION				Owned, rented or leased, managed (state which)	Area in acres
Quarter and Section (a)	Township (b)	Range (c)	Meridian (d)	(e)	(f)
HQ					
Lot No. ↓	Range or concession ↓				[3]

5. What is the **total area** of all land you **operate?** [4]
(In this enumeration area or elsewhere. This must agree with area given in question 6).

6. TENURE SUMMARY (Question 4, columns (e) and (f))

(a) Area **owned** (Exclude land you rent to others) [5]

(b) Area **rented or leased from others** (Include land worked by you on shares) [6]

(c) Area operated for others as a **hired manager**

(The total of questions 6(a), (b) and (c) must equal the total acreage in question 5).

7. What is your estimate of the present **market value of the land and buildings** on this holding? [7] $ _____ /00
(Include value of land and buildings rented from others) (dollars only)

Section III – FIELD CROPS

Area sown or to be sown for harvest in 1961

	Acres
GRAINS (to be threshed or combined)	[8]
8. Spring wheat (exclude durum)	[9]
9. Durum wheat	[10]
10. Winter wheat (sown last fall)	[11]
11. Oats for grain	[12]
12. Barley	[13]
13. Mixed grains (two or more grains sown together)	[14]
14. Fall rye for grain (sown last fall)	[15]
15. Spring rye for grain	[16]
16. Buckwheat	[17]
17. Dry field peas (exclude canning peas)	[18]
18. Dry field beans	[19]
19. Corn for grain (exclude sweet and canning corn and corn for ensilage or fodder)	[20]
HAY AND FODDER CROPS	
20. Corn for ensilage or fodder	[21]
21. Alfalfa and alfalfa mixtures cut or to be cut for hay, ensilage or seed	[22]
22. All other tame hay cut or to be cut for hay, ensilage or seed (exclude alfalfa and alfalfa mixtures)	[23]
23. Oats to be cut for green feed, hay or ensilage	[24]
24. Other fodder crops – To be cut for grain hay, green feed, or ensilage	[25]
OILSEED CROPS	
25. Flaxseed	[26]
26. Soybeans for beans	[27]
27. Sunflowers for seed	[28]
28. Rapeseed	[29]
29. Mustard seed	[30]
30. Safflower	[31]
POTATOES, ROOTS AND TOBACCO (Report to nearest tenth acre)	
31. Potatoes for home use or for sale	[32] .10
32. Turnips, swedes and mangels grown for:	
(a) Livestock feed	[33] .10
(b) Table use (exclude those grown in home gardens)	[34] .10
33. Tobacco	[35] .10
OTHER CROPS	
34. Sugar beets for sugar	[36]
35. Other field crops (Flax for fibre, hops, etc.) (name)	

Section IV – FRUITS, GREENHOUSES AND NURSERIES

CULTIVATED SMALL FRUITS (Mainly for sale)

36. Do you grow **mainly for sale** any grapes, berries or other small cultivated fruits? No ☐ – *If "No" skip to question 41* Yes ☐ – *Answer questions 37 to 40*

What is the area in **1961** of the following:	Acres
37. Strawberries	[37] .10
38. Raspberries	[38] .10
39. Grapes	[39] .10
40. Other (cranberries, cultivated blueberries, etc.) (name)	[40] .10

6061–75. I: 25-2-60

CONFIDENTIAL – This report cannot be used for purposes of taxation, investigation, or regulation of any kind

TREE FRUITS

41. Have you **25 or more fruit trees** on this holding? No ☐ – *If "No" skip to question 51* Yes ☐ – *Answer questions 42 to 50*

42. Area of tree fruits if 25 or more trees (bearing and non-bearing) ..... (81) acres .10

If 25 or more fruit trees, state number of trees:

	Number of trees	
	(83) Under 10 years	(84) 10 years and over
43. Apple		
	(85) Under 10 years	(86) 10 years and over
44. Pear		
	(87) Under 5 years	(88) 5 years and over
45. Plum and prune		
	(89) Under 5 years	(90) 5 years and over
46. Cherry (sweet)		
	(91) Under 5 years	(92) 5 years and over
47. Cherry (sour)		
	(93) Under 5 years	(94) 5 years and over
48. Peach		
	(95) Under 5 years	(96) 5 years and over
49. Apricot		

50. How many of the apple trees (question 43) were planted during the **past five years?** ..... (97) (number)

GREENHOUSE AND NURSERY PRODUCTS, MUSHROOMS (Mainly for sale)

51. Do you grow greenhouse or nursery products, cut flowers, dry bulbs or mushrooms, **mainly for sale?** No ☐ – *If "No" skip to question 56* Yes ☐ – *Answer questions 52 to 55*

What is the area in **1961** of the following grown **mainly for sale:**

52. Greenhouse products grown under glass (include sashes and cold frames.) ..... (58) square feet
53. Mushroom cellars ..... (59) square feet
54. Cut flowers and dry bulbs grown out of doors ..... (60) acres .10
55. Nursery products (include area of shrubs, trees, vines, ornamentals, etc.) ..... (61) acres .10

Section V – VEGETABLES GROWN FOR SALE

56. Will any vegetables (excluding potatoes and turnips) be grown this year **mainly for sale** (for fresh market, canning, freezing or other processing)? No ☐ – *If "No" skip to question 73* Yes ☐ – *Answer questions 57 to 72*

Area of the following vegetables planted (or to be planted) in **1961 mainly for sale:**
(Report to the nearest tenth acre.)

	Acres		Acres
57. Asparagus	(62) .10	67. Lettuce	(72) .10
58. Beans (wax, green or snap)	(63) .10	68. Onions	(73) .10
59. Beets	(64) .10	69. Spinach	(74) .10
60. Broccoli	(65) .10	70. Sweet corn	(75) .10
61. Cabbage	(66) .10	71. Tomatoes	(76) .10
62. Carrots	(67) .10	72. Other (see list below)	(77)
63. Cauliflower	(68) .10	(name)	.10
64. Celery	(69) .10	(name)	.10
65. Cucumbers	(70) .10		
66. Green peas	(71) .10		

brussels sprouts, cantaloupes, melons, parsnips, peppers, pumpkins, radishes, rhubarb, squash, vegetable marrow

Section VI – USE OF LAND IN 1961

	Acres	
73. **Cropland** sown or to be sown for harvest in **1961** ..... None ☐ *(Total of questions 8 to 35, 37 to 40, 42, 52 to 55 and 57 to 72 less double cropping.)*	(78)	
74. **Improved land for pasture or grazing** ..... None ☐ (Exclude area to be cut this year for hay, ensilage or seed.)	(79)	
75. **Summer fallow** ..... None ☐	(80)	
76. **Other improved land** ..... None ☐ (Barnyards, lanes, home gardens, improved idle land, etc.)	(81)	
77. **Woodland** ..... None ☐ (Woodlots, sugar bush, treed wind breaks, cut-over land, etc.)	(82)	
78. **Other unimproved land** ..... None ☐ (Unimproved hay land, native pasture, sloughs, marshes, etc.)	(83)	
79. **Total** of questions 73 to 78 *(This total must equal the total area of the holding, question 5)*	(84)	

Section VII – UNIMPROVED PASTURE, NEW BREAKING AND GRASS SILAGE

80. **Unimproved pasture** Area of unimproved land (question 78) used for pasture ..... None ☐ (85) acres (86) acres

81. **New breaking** – Area of virgin land first ploughed in **1960** .... None ☐ (87) acres

82. **Grass silage** – Tons of grass, alfalfa and clover to be cut for ensilage in **1961** ..... None ☐ (Exclude grain mixtures and prairie or marsh hay)

Section VIII – GRAIN ON HAND

(Prairie Provinces and British Columbia only)

83. Was any wheat, oats, flaxseed or barley (regardless of ownership) on hand on this holding on June 1, 1961? (Include whole grain, chopped, rolled or crushed grain) No ☐ – *If "No" skip to question 88* Yes ☐ – *Answer questions 84 to 87*

How many **bushels** of the following grains were on this holding on June 1, 1961?

	Bushels
84. Wheat (all, including durum)	(88)
85. Oats	(89)
86. Barley	(90)
87. Flaxseed	(91)

Section IX – FORAGE SEED HARVESTED IN 1960

88. Did you harvest any grass, clover or alfalfa **seed in 1960?** No ☐ – *If "No" skip to question 100* Yes ☐ – *Answer questions 89 to 99*

State the quantity (in pounds) of cleaned seed harvested in **1960** for the following:

	Pounds		Pounds
89. Alfalfa	(92)	95. Meadow fescue	(98)
90. Alsike	(93)	96. Red clover	(99)
91. Brome grass	(94)	97. Sweet clover	(100)
92. Creeping red fescue	(95)	98. Timothy	(101)
93. Crested wheat grass	(96)	99. Other (name)	(102)
94. Kentucky blue grass	(97)		

Section X – MACHINERY AND ELECTRIC POWER

MACHINERY

State the number and the present market value of the following machines on this holding, June 1, 1961:	Number (103)	Value (dollars only)
100. Automobiles	(104)	$ /00
101. Motor trucks	(105)	$ /00
102. Tractors (exclude garden tractors)	(106)	$ /00
103. Grain combines: (a) Self-propelled	(107)	$ /00
(b) Other	(108)	$ /00
104. Grain binders	(109)	$ /00
105. Swathers (Prairie Provinces and British Columbia only)	(110)	$ /00
106. Threshing machines	(111)	$ /00
107. Pick-up hay balers	(112)	$ /00
108. Forage crop harvesters	(113)	$ /00
109. Electric motors (1/3 horse-power and over)	(114)	$ /00
110. Milking machines	(115)	$ /00
111. Electric milk coolers *(Report bulk milk coolers in question 112)*	(116)	$ /00
112. Value of all **other** machinery and equipment (Tillage machinery, seeders, tractor attachments, manure spreaders, mowers, rakes, sprayers, irrigation equipment, stationary gasoline engines, wagons, small tools, etc.)	(117)	$ /00
113. **Total** value of all machinery and equipment *(Total of values reported in questions 100 to 112)*	(118)	$ /00

ELECTRIC POWER (119)

114. Source of electric power on this holding: Power line ☐ Other sources ☐ None ☐

CONFIDENTIAL – This report cannot be used for purposes of taxation, investigation, or regulation of any kind

Section XI – LIVESTOCK ON THIS HOLDING, JUNE 1, 1961

(Include livestock being pastured or fed for others; also include animals being kept on community pastures)

CATTLE

115. Total cattle and calves ..... None ☐ *If "none" skip to question 120*

(a) Calves, under 1 year .....

(b) Steers, 1 year and over .....

(c) Bulls, 1 year and over .....

(d) Heifers, 1 year and under 2 .....

(e) Cows and heifers, 2 years and over .....

(The total of questions (a) to (e) must equal the number given for question 115.)

	Number
120	
121	
122	
123	
124	
125	

OF THE COWS AND HEIFERS REPORTED ABOVE, HOW MANY ARE:

116. Heifers, 1 year and under 2, being raised mainly for milk production? ..... 126 number

117. Cows and heifers, 2 years and over, milking or to be milked? ..... 127 number

MILK PRODUCED YESTERDAY:

118. How many cows and heifers were milked yesterday? ..... 128 number

119. How many pounds of milk were produced yesterday? ..... 129 pounds

	Number
130	
131	
132	

PIGS

120. Total pigs (all ages) ..... None ☐ *If "none" skip to question 122*

(a) Pigs, under 6 months (Born since December 1.) .....

(b) Pigs, 6 months and over (include sows, boars and market pigs) .....

(The total of questions (a) and (b) must equal the number given for question 120)

121. Of the pigs 6 months and over (question 120(b)), how many are sows kept for breeding purposes? (Include bred gilts) ..... 133 number

	Number
134	
135	
136	

SHEEP

122. Total sheep and lambs ..... None ☐ *If "none" skip to question 123*

(a) All lambs, under 1 year .....

(b) Ewes, rams and wethers, 1 year and over .....

(The total of questions (a) and (b) must equal the number given for question 122)

	Number
137	
138	

OTHER LIVESTOCK

123. Total horses and ponies (all ages) ..... None ☐

124. Total goats (all ages) ..... None ☐

Section XII – POULTRY, JUNE 1, 1961

	Number
139	
140	
141	
142	
143	

HENS AND CHICKENS

125. Total hens and chickens (all ages) ..... None ☐ *If "none" skip to question 127*

(a) Chicks, under 2 months .....

(b) Pullets, 2 to 6 months, intended for laying .....

(c) Hens and pullets, 6 months and over, kept for laying .....

(d) All other chickens over 2 months old not intended for laying ..... (include roosters)

(The total of questions (a) to (d) must equal the number given for question 125)

126. Of the chicks under 2 months (question 125 (a)), how many are pullet chicks intended for laying? ..... 144 number

	Number
145	
146	
147	

OTHER POULTRY

127. Turkeys (all ages) ..... None ☐

128. Geese (all ages) ..... None ☐

129. Ducks (all ages) ..... None ☐

BROILER PRODUCTION

130. Do you raise chicken or turkey broilers? (Include those raised for others under contract.) No ☐ – *If "No" skip to question 133* Yes ☐ – *Answer questions 131 and 132*

During the past 12 months how many broilers were placed on feed?

	Number
148	
149	

131. Chicken broilers .....

132. Turkey broilers .....

Section XIII – LIVESTOCK, POULTRY AND EGG CONTRACTS

133. Did you produce under contract with a feed dealer, processor, hatchery, retailer, or co-operative any livestock, poultry or eggs during the past 12 months? (Do not include milk contracts and contracts with other farmers) No ☐ – *If "No" skip to question 136* Yes ☐ – *Answer questions 134 and 135*

134. Which of the following were produced under contract during the past 12 months? 150

cattle ☐ pigs ☐ chicken broilers ☐ turkeys ☐ eggs ☐ other ☐ _____ (name)

135. Is this contract with a co-operative? 151 No ☐ Yes ☐

Section XIV – FUR-BEARING ANIMALS, JUNE 1, 1961

(Including chinchilla)

136. Do you keep fur-bearing animals on this holding? 152 No ☐ Yes ☐

Section XV – MAPLE SYRUP AND SUGAR, 1961

137. Were any maple products produced on this holding this spring? No ☐ – *If "No" skip to question 141* Yes ☐ – *Answer questions 138 to 140*

153 number	
154 gallons	
155 pounds	

138. Number of buckets hung this spring .....

139. Maple syrup made this spring .....

140. Maple sugar, cream or taffy made this spring .....

Section XVI – PART-TIME WORK DURING THE PAST 12 MONTHS 1

141. Was the income that the operator and his family received from non-agricultural work and agricultural work off this holding greater than the amount received from the sale of agricultural products during the past 12 months? (Exclude income from investments.) No ☐ Yes ☐

142. Days operator worked at non-agricultural work and at agricultural work off this holding during the past 12 months (Do not include exchange work) None ☐ 2 _____ (days)

143. Kind of part-time work: 3

☐ Agricultural work off this holding (including custom work)
☐ Truck or bus driver
☐ Working in the woods
☐ Factory production work
☐ Fisherman or trapper
☐ Clerical work
☐ Construction work
☐ Other _____ (name)

Section XVII – AGRICULTURAL LABOUR

(15 years of age and over – exclude operator)

	Male	Female
144. Weeks worked during the past 12 months on this holding (excluding housework):	4 weeks	5 weeks
(a) by paid workers ..... None ☐	6 weeks	7 weeks
(b) by unpaid family workers ..... None ☐ (Exclude operator.)		

145. How many paid agricultural workers do you employ on a year round basis? (Exclude housework) ..... None ☐ 8 _____ (number)

Section XVIII – PRODUCTION OF WHOLE MILK, MAY 1961

MILK EQUIVALENT TABLE

1 gal. milk	= approximately	10 lb. milk	EXAMPLE:
1 lb. cream	= "	10 lb. "	325 gallons of milk are equivalent to approximately 3,250 pounds of milk (325 x 10).
1 gal. cream	= "	100 lb. "	
1 lb. butterfat	= "	30 lb. "	
1 lb. butter	= "	25 lb. "	

		Equivalent pounds of milk
SALE OF MILK AND CREAM, MAY 1961		
146. Whole milk sold, May 1961 (Include milk sold to dairy, factory or direct to consumers)	gallons of milk 9	10
147. Cream sold, May 1961 *(Report in most familiar unit and convert to milk equivalent by using above table)*	(1) gallons of cream	
	(2) pounds of cream	
	(3) pounds of butterfat	
HOME USE OF MILK AND CREAM, MAY 1961 (Do not include milk bought.)		
148. Butter made on this holding, May 1961	pounds of butter 11	
	gallons of milk 12	
149. Milk and cream used in households, May 1961 (Convert cream to milk equivalent.)	gallons of milk 13	
150. Whole milk fed to livestock, May 1961 (Do not include skim milk.)		14
151. Total whole milk produced, May 1961 *(Must equal the amount reported in questions 146 to 150)*		

CONFIDENTIAL – This report cannot be used for purposes of taxation, investigation, or regulation of any kind

Section XIX – EXPENDITURES DURING THE PAST 12 MONTHS

What were the expenses for the following during the **past 12 months:**

		Amount (dollars only)
152. **Taxes** ..... None ☐ (Amount levied on all agricultural property now owned and operated by you whether paid or not)	15 16	$ /00
153. **Rent** (For all agricultural property now operated by you): (a) Cash basis ..... None ☐	17	$ /00
(b) Share or kind basis ..... None ☐	18	$ /00
154. **Cash wages paid** to hired agricultural labour ..... None ☐ (Exclude amount paid for housework, custom work and construction labour)	19	$ /00
155. **Feed and seed** purchases ..... None ☐ (Include expenditures made for this holding by the landlord)		$ /00

Section XX – VALUE OF AGRICULTURAL PRODUCTS SOLD DURING THE PAST 12 MONTHS

(Report deficiency payments as sales' revenue for the particular product(s) involved. Include landlord's share of products sold)

		Value (dollars only)
FIELD CROPS	20	
156. Wheat (spring, durum and winter) ..... (Include Canadian Wheat Board payments and patronage dividends.)	21	$ /00
157. Other cash grains (oats, barley, mixed grains, rye, buckwheat, dry field peas and beans, corn for grain) ..... (Include Canadian Wheat Board payments and patronage dividends)	22	$ /00
158. Oilseeds (flax, soybeans, sunflowers, rape, mustard, safflower)	23	$ /00
159. Hay and fodder crops, including forage crop seed	24	$ /00
160. Potatoes, roots, tobacco, sugar beets and other field crops	25	$ /00
161. Other receipts such as PFAA payments, crop insurance, etc. received during the past 12 months ..... (name)		$ /00
OTHER CROPS	26	
162. Vegetables and vegetable seeds ..... (Exclude potatoes and turnips)	27	$ /00
163. Tree fruits	28	$ /00
164. Grapes, berries and other small cultivated fruits	29	$ /00
165. Greenhouse and nursery products, cut flowers, dry bulbs, and mushrooms		$ /00

LIVESTOCK AND POULTRY SOLD ALIVE OR SLAUGHTERED FOR SALE	Number		Value
		30	
166. Cattle (a) Calves under one year			$ /00
(b) Other cattle one year and over		31	$ /00
167. Pigs (a) Weanling pigs		32	$ /00
(b) All other pigs		33	$ /00
168. Sheep and lambs		34	$ /00
169. Horses (all ages)		35	$ /00
170. Hens and chickens (Include hatchery chicks sold. Report full sales value for broilers produced under contract)		36	$ /00
171. Turkeys (all ages)		37	$ /00
172. Ducks, geese and other poultry ..... (name)		38	$ /00
OTHER PRODUCTS SOLD		39	
173. Dairy products – whole milk, cream, butter, cheese, etc.			$ /00
174. Eggs (Include hatching eggs)		40	$ /00
175. Wool		41	$ /00
176. Honey and beeswax		42	$ /00
177. Fur-bearing animals and pelts		43	$ /00
178. Maple products		44	$ /00
179. Forest products		45	$ /00
180. Other agricultural products sold ..... (Goats, goat's milk, etc.) (name)		46	$ /00

FOR OFFICE USE ONLY

186 Specified ☐ 157 47 Institutional ☐ 158 48

Section XXI – MORTGAGES OR AGREEMENTS FOR SALE

181. Is there a mortgage or agreement for sale debt on any part of the agricultural property that you own? No ☐ – *If "No" skip to question 183* Yes ☐ – *Answer question 182*

182. Is this mortgage or agreement for sale held by: 49

Government (Dominion, Provincial, Municipal) ☐ Bank, Insurance, Loan, Trust or Mortgage Co. ☐ Private individual ☐ Other (Credit Union, Railway Co., etc.) ☐

Section XXII – IRRIGATION

183. Have you a crop irrigation system of any kind on this holding? (Include purchase of custom irrigation in 1960; exclude systems used only for home gardens.) 50 No ☐ Yes ☐ – *If "Yes" complete IRRIGATION QUESTIONNAIRE, Form 8, in British Columbia, Alberta, Saskatchewan and Ontario.*

184. Area irrigated in **1960** ..... None ☐ 51 (acres)

Section XXIII – FOREST PRODUCTS AND FOREST FIRES

FOREST PRODUCTS

185. Were any wood products from this holding cut or sold or used during the **past 12 months?** (See list below) No ☐ Yes ☐

Fuelwood, Wood for charcoal, Pulpwood, Fence posts, Fence rails, Hewn ties, Logs, Bolts, Piling, Poles, Round mining timber, Christmas trees 52

Complete the WOODLAND QUESTIONNAIRE, Form 9, if "yes" to either question 185 or 186

FOREST FIRES

186. Have there been any fires on the woodland of this holding during the **past five years?** No ☐ Yes ☐

COMMENTS

ENUMERATOR'S RECORD

187. Did the operator receive an advance copy of the "Agriculture Questionnaire", Form 6? No ☐ Yes ☐

188. If "Yes", did the operator complete any part of the "Agriculture Questionnaire", Form 6? No ☐ Yes ☐

189. Who furnished the information in this report? (Check one)

Operator ☐ Wife or other member of the operator's family ☐ Hired labourer ☐ Neighbour ☐ Other ☐

139

190. Date enumerated, day _____ month _____

191. District _____ Enumeration area _____

192. Enumerated by _____

CONFIDENTIEL – Le présent rapport ne peut servir à des fins d'imposition, d'enquête ou de réglementation d'aucune sorte.

FORMULE **6**

RECENSEMENT DU CANADA, 1961

QUESTIONNAIRE AGRICOLE

BUREAU FÉDÉRAL DE LA STATISTIQUE

IDENTIFICATION
(A remplir par l'agent recenseur)

NUMÉRO DU QUESTIONNAIRE AGRICOLE
(Pas nécessairement le même que le numéro du ménage)

MÉNAGES HABITANT CETTE EXPLOITATION
NUMÉRO(S) DU (DES) MÉNAGE(S)
(D'après la "Feuille de visites")

Aucun ménage ☐

IMPORTANT

Remplir cette formule pour la personne responsable de l'exploitation agricole des terres **d'une acre ou plus** si les **ventes** de produits agricoles durant les 12 derniers mois ont atteint **$50 ou plus.**

Section I – EXPLOITANT, 1er JUIN 1961

1. Nom et adresse de l'exploitant
(La personne responsable de l'exploitation: propriétaire, locataire ou gérant.)

En lettres moulées

(Nom de famille)

(Prénom et initiales)

R.R. N°

(Adresse postale)

2. Combien de mois l'exploitant a-t-il habité cette exploitation durant les 12 derniers mois? (Marquer un carré) [1]

9-12 mois ☐ 5-8 mois ☐ 1-4 mois ☐ Ne l'a pas habitée ☐

3. Âge de l'exploitant au dernier anniversaire: (Marquer un carré) [2]

Moins de 25 ans ☐ 25-34 ans ☐ 35-44 ans ☐ 45-54 ans ☐ 55-59 ans ☐ 60-64 ans ☐ 65-69 ans ☐ 70 ans et plus ☐

Section II – SITUATION, SUPERFICIE, MODE D'OCCUPATION ET VALEUR, 1er JUIN 1961

4. SITUATION – Inscrire chaque lot, section ou partie de section séparément.
(Inclure toute la terre exploitée dans ce secteur de dénombrement ou ailleurs, qu'elle soit possédée, louée d'autres personnes à bail ou autrement, ou gérée.)

DESCRIPTION DE LA TERRE				Possédée, louée à bail ou autrement, gérée (Préciser)	Superficie en acres
Quart de section et section (a)	Township (b)	Rang (c)	Méridien (d)	(e)	(f)
S					

N° du lot ↑ Rang ou concession ↑ [3]

5. Quelle est la **superficie totale** de votre **exploitation?** [4]
(Dans ce secteur de dénombrement ou ailleurs. Ceci doit correspondre à la superficie donnée à la question 4.)

6. MODE D'OCCUPATION (Sommaire de la question 4, colonnes (e) et (f))

(a) Superficie **possédée** (Exclure la terre louée à d'autres) [5]

(b) Superficie **louée d'autres personnes à bail ou autrement** (Y compris la terre que vous exploitez à la part) [6]

(c) Superficie exploitée à titre de **gérant** *(Le total des questions 6(a), (b) et (c) doit correspondre à la superficie totale donnée à la question 5.)*

7. Quelle est la **valeur marchande actuelle de la terre et des bâtiments** de cette exploitation? [7] /00
(Inclure la valeur de la terre et des bâtiments louée d'autres personnes) (dollars seulement)

Section III – GRANDES CULTURES

Superficie ensemencée ou devant l'être pour la récolte de 1961		Acres
CÉRÉALES (à battre)		
8. Blé de printemps (autre que le durum)	8	
9. Blé durum	9	
10. Blé d'hiver (semé l'automne dernier)	10	
11. Avoine à grain	11	
12. Orge	12	
13. Céréales mélangées (deux ou plusieurs céréales semées ensemble)	13	
14. Seigle d'automne pour le grain (semé l'automne dernier)	14	
15. Seigle de printemps pour le grain	15	
16. Sarrasin	16	
17. Pois secs des champs (exclure les pois de conserve)	17	
18. Haricots secs des champs	18	
19. Maïs à grain (exclure le maïs sucré, le maïs de conserve et le maïs d'ensilage ou pour fourrage)	19	
FOIN ET CULTURES FOURRAGÈRES		
20. Maïs d'ensilage ou pour fourrage	20	
21. Luzerne et mélanges à la luzerne coupés ou à couper pour le foin, l'ensilage ou la semence	21	
22. Tout autre foin cultivé coupé ou à couper pour le foin, l'ensilage ou la semence (sans la luzerne ni les mélanges à la luzerne)	22	
23. Avoine à couper pour fourrages verts, foin ou ensilage	23	
24. Autres cultures fourragères – A couper pour le foin de grain, les fourrages verts ou l'ensilage	24	
CULTURES DE PLANTES OLÉAGINEUSES		
25. Graine de lin	25	
26. Soya pour la graine	26	
27. Tournesol pour la graine	27	
28. Colza pour la graine	28	
29. Graine de moutarde	29	
30. Carthame (Safflower)	30	
POMMES DE TERRE, PLANTES-RACINES ET TABAC (au dixième d'acre près)		
31. Pommes de terre pour consommation domestique ou pour la vente	31	.10
32. Navets, rutabagas et betteraves fourragères:		
(a) Pour nourrir le bétail	32	.10
(b) De table (sauf ceux cultivés dans le jardin)	33	.10
33. Tabac	34	.10
AUTRES CULTURES		
34. Betteraves à sucre pour le sucre	35	
35. Autres grandes cultures (Lin pour la fibre, houblon, etc.) (nom)	36	

Section IV – FRUITS, SERRES ET PÉPINIÈRES

PETITS FRUITS CULTIVÉS (surtout pour la vente)

36. Cultivez-vous des raisins, des baies ou autres petits fruits **surtout pour la vente?** Non ☐ – *Si "Non", passer à la question 41* Oui ☐ – *Répondre aux questions 37 à 40*

Quelle superficie occupent les fruits suivants en 1961:

		Acres
37. Fraises	37	.10
38. Framboises	38	.10
39. Raisins	39	.10
40. Autres (Canneberges, bleuets cultivés, etc.) (nom)	40	.10

6061–75.2: 4-4-60

CONFIDENTIEL – Le présent rapport ne peut servir à des fins d'imposition, d'enquête ou de réglementation d'aucune sorte.

FRUITS DE VERGER

41. Y a-t-il **25 arbres fruitiers ou plus** dans cette exploitation? Non ☐ – *Si "Non", passer à la question 51* Oui ☐ – *Répondre aux questions 42 à 50* (61) acres

42. Superficie occupée par les arbres fruitiers s'il y en a 25 ou plus (en production ou non) (62)

S'il y a 25 arbres fruitiers ou plus, en indiquer le nombre:

	Nombre d'arbres	
	(63) De moins de 10 ans	(64) De 10 ans et plus
43. Pommiers	(65) De moins de 10 ans	(66) De 10 ans et plus
44. Poiriers	(67) De moins de 5 ans	(68) De 5 ans et plus
45. Pruniers	(69) De moins de 5 ans	(70) De 5 ans et plus
46. Cerisiers (cerises douces)	(71) De moins de 5 ans	(72) De 5 ans et plus
47. Cerisiers (cerises aigres)	(73) De moins de 5 ans	(74) De 5 ans et plus
48. Pêchers	(75) De moins de 5 ans	(76) De 5 ans et plus
49. Abricotiers		

50. Combien de pommiers (question 43) ont été plantés au cours des **5 dernières années**? (77) (nombre)

PRODUITS DE SERRE ET DE PÉPINIÈRE, CHAMPIGNONS (**surtout pour la vente**)

51. Cultivez-vous des produits de serre ou de pépinière, des fleurs à couper, des bulbes ou des champignons, **surtout pour la vente**? Non ☐ – *Si "Non", passer à la question 56* Oui ☐ – *Répondre aux questions 52 à 55*

Quelle superficie les produits suivants, cultivés **surtout pour la vente**, occupent-ils en **1961**:

	pieds carrés	acres
52. Produits de serre cultivés sous verre (Inclure les châssis et les couches froides)	(78)	
53. Champignons de couche	(79)	
54. Fleurs à couper et bulbes cultivés en plein air		(80)
55. Produits de pépinière (Inclure la superficie occupée par les arbustes, les arbres, les vignes, les plantes d'ornement, etc.)		(81)

Section V – LÉGUMES CULTIVÉS POUR LA VENTE

56. Cultivez-vous des légumes (autres que les pommes de terre et les navets) cette année **surtout pour la vente** (aux marchés de légumes frais, aux conserveries, pour congélation ou autre conditionnement)? Non ☐ – *Si "Non", passer à la section VI* Oui ☐ – *Répondre aux questions 57 à 72*

Superficie ensemencée (ou devant l'être) **surtout pour la vente, en 1961**, en légumes suivants: (au dixième d'acre près)

	Acres		Acres
57. Asperges	(82)	67. Laitue	(92)
58. Haricots (jaunes ou verts)	(83)	68. Oignons	(93)
59. Betteraves	(84)	69. Épinards	(94)
60. Brocoli	(85)	70. Maïs sucré	(95)
61. Choux	(86)	71. Tomates	(96)
62. Carottes	(87)	72. Autres (voir liste ci-dessous)	(97)
63. Choux-fleurs	(88)	(nom)	
64. Céleri	(89)	(nom)	
65. Concombres	(90)		
66. Pois verts	(91)		

cantaloups · choux de Bruxelles · citrouilles · courges · courges à la moelle · melons · panais · piments · radis · rhubarbe

Section VI – UTILISATION DE LA TERRE EN 1961

	Acres
73. **Terre en culture** ensemencée ou devant l'être pour la récolte de **1961** ☐ Aucune (*Total des questions 8 à 35, 37 à 40, 42, 52 à 55 et 57 à 72, moins les secondes récoltes*)	(98)
74. **Terre défrichée pour pâturage ou pacage** ☐ Aucune (Exclure la superficie à couper cette année pour le foin, l'ensilage ou la semence)	(99)
75. **Jachères** ☐ Aucune	(100)
76. **Autre terre défrichée** ☐ Aucune (Basses-cours, routes, jardins potagers, terre défrichée mais inexploitée, etc.)	(101)
77. **Terre à bois** ☐ Aucune (Lots boisés, érablière, brise-vent arbreux, terrain déboisé, etc.)	(102)
78. **Autre terre non défrichée** ☐ Aucune (Terre à foin non défrichée, pâturages naturels, marécages, marais, etc.)	
79. **Total** des questions 73 à 78 (*Ce total doit correspondre à la superficie totale de l'exploitation, question 5*)	(84)

Section VII – PÂTURAGES NON DÉFRICHÉS, NOUVEAUX LABOURS ET HERBAGES D'ENSILAGE

80. **Pâturages non défrichés** – superficie de terre non défrichée (question 78) servant de pâturage ..... Aucun ☐ (85) acres

81. **Nouveaux labours** – superficie de terre neuve labourée pour la première fois en **1960** ..... Aucun ☐ (86) acres

82. **Herbages d'ensilage** – tonnes d'herbages, de luzerne et de trèfle à couper pour l'ensilage en **1961** ..... Aucun ☐ (87) tonnes
(Exclure les mélanges de grains et le foin de prairie ou de marais)

Section VIII – CÉRÉALES DISPONIBLES

(Provinces des Prairies et Colombie-Britannique seulement)

83. Y avait-il du blé, de l'avoine, de l'orge ou de la graine de lin disponibles dans cette exploitation, le 1er juin 1961 (quel qu'en soit le propriétaire)? (Inclure le grain entier, concassé, aplati ou broyé) Non ☐ – *Si "Non", passer à la question 88* Oui ☐ – *Répondre aux questions 84 à 87*

Combien de **boisseaux** des céréales suivantes étaient disponibles dans cette exploitation le 1er juin 1961?

	Boisseaux
84. Blé (toutes variétés, y compris le durum)	(88)
85. Avoine	(89)
86. Orge	(90)
87. Graine de lin	(91)

Section IX – SEMENCES FOURRAGÈRES RÉCOLTÉES EN 1960

88. Avez-vous récolté de la **graine de semence** d'herbages, de trèfle ou de luzerne en **1960**? Non ☐ – *Si "Non", passer à la question 100* Oui ☐ – *Répondre aux questions 89 à 99*

Indiquez, en livres, la quantité récoltée en **1960** de graines nettoyées, provenant des herbages suivants:

	Livres		Livres
89. Luzerne	(92)	95. Fétuque élevée	(98)
90. Trèfle d'alsike	(93)	96. Trèfle rouge	(99)
91. Brome	(94)	97. Trèfle d'odeur	(100)
92. Fétuque rouge	(95)	98. Mil	(101)
93. Agropyre (crested wheat grass)	(96)	99. Autres (nom)	(102)
94. Pâturin bleu du Kentucky	(97)		

Section X – MACHINES AGRICOLES ET ÉNERGIE ÉLECTRIQUE

MACHINES AGRICOLES

Donnez le nombre et la valeur marchande actuelle des machines suivantes dans cette exploitation le 1er juin **1961**:

	Nombre (103)	Valeur (dollars seulement)
100. Automobiles	(104)	$ /00
101. Camions automobiles	(105)	$ /00
102. Tracteurs (exclure les tracteurs de jardin)	(106)	$ /00
103. Moissonneuses-batteuses: (a) automotrices	(107)	$ /00
(b) autres	(108)	$ /00
104. Lieuses à grain	(109)	$ /00
105. Andaineuses (Provinces des Prairies et Colombie-Britannique seulement)	(110)	$ /00
106. Batteuses	(111)	$ /00
107. Presses ramasseuses à foin	(112)	$ /00
108. Moissonneuses de plantes fourragères	(113)	$ /00
109. Moteurs électriques (1/3 h.p. ou plus)	(114)	$ /00
110. Trayeuses mécaniques	(115)	$ /00
111. Refroidisseurs à lait électriques (*Déclarer les refroidisseurs-réservoirs à la question 112*)	(116) (117)	$ /00
112. Valeur des **autres** machines et de l'outillage (Charrues, herses, semeuses, accessoires de tracteur, épandeuses de fumier, faucheuses, râteaux, pulvérisateurs, équipement d'irrigation, moteurs à essence fixes, charrettes, petits outils, etc.)	(118)	$ /00
113. Valeur **totale** des machines et de l'outillage (*Total des valeurs déclarées aux questions 100 à 112*)		$ /00

ÉNERGIE ÉLECTRIQUE

114. Source d'énergie électrique pour cette exploitation: (119) Ligne de transmission ☐ Autres sources ☐ Aucune ☐

CONFIDENTIEL – Le présent rapport ne peut servir à des fins d'imposition, d'enquête ou de réglementation d'aucune sorte.

Section XI – BÉTAIL DANS CETTE EXPLOITATION, 1er JUIN 1961

(Inclure le bétail en pâturage ou engraissé pour d'autres et les animaux gardés en pâturages en commun)

		Nombre
BOVINS		
115. Nombre total de bêtes à cornes et de veaux	Aucun ☐ *Si "aucun" passer à la question 120*	120
(a) Veaux de moins de 1 an		121
(b) Bouvillons de 1 an et plus		122
(c) Taureaux de 1 an et plus		123
(d) Génisses de 1 an et de moins de 2		124
(e) Vaches et génisses de 2 ans et plus		125

(Le total des questions (a) à (e) doit correspondre au nombre donné à la question 115.)

PARMI LES VACHES ET LES GÉNISSES DÉCLARÉES CI-DESSUS, COMBIEN SONT DES:

116. Génisses de 1 an et de moins de 2, élevées principalement pour la **production laitière?**	126 nombre	
117. Vaches et génisses de 2 ans et plus, **en lactation ou devant être traites?**	127 nombre	

PRODUCTION DE LAIT HIER:

118. Combien de vaches et de génisses ont été traites **hier?**	128 nombre	
119. Combien de livres de lait ont été obtenues **hier?**	129 livres	

		Nombre
PORCS		
120. Nombre total de porcs (tous âges)	Aucun ☐ *Si "aucun" passer à la question 122*	130
(a) Porcs de moins de 6 mois (Nés depuis le 1er décembre)		131
(b) Porcs de 6 mois et plus (Inclure les truies, les verrats, et les porcs de boucherie)		132

(Le total des questions (a) et (b) doit correspondre au nombre donné à la question 120)

121. Parmi les porcs de 6 mois et plus (question 120 (b)), combien sont des **truies** destinées à la reproduction? (Inclure les jeunes truies)	133 nombre	

		Nombre
MOUTONS		
122. Nombre total de moutons et d'agneaux	Aucun ☐ *Si "aucun" passer à la question 123*	134
(a) Tous agneaux de moins de 1 an		135
(b) Brebis, béliers et moutons de 1 an et plus		136

(Le total des questions (a) et (b) doit correspondre au nombre donné à la question 122)

		Nombre
AUTRE BÉTAIL		
123. Nombre de **chevaux** et de poneys (tous âges)	Aucun ☐	137
124. Nombre de **chèvres** (tous âges)	Aucune ☐	138

Section XII – VOLAILLES, 1er JUIN 1961

		Nombre
POULES ET POULETS		
125. Nombre total de poules et poulets (tous âges)	Aucun ☐ *Si "aucun" passer à la question 127*	139
(a) Poussins de moins de 2 mois		140
(b) Poulettes de 2 à 6 mois destinées à la ponte		141
(c) Poules et poulettes de 6 mois et plus destinées à la ponte		142
(d) Tous autres poulets de 2 mois et plus **non** destinés à la ponte (Inclure les coqs)		143

(Le total des questions (a) à (d) doit correspondre au nombre donné à la question 125)

126. Parmi les poussins de moins de 2 mois (question 125 (a)), combien sont des **poulettes** destinées à la ponte?	144 nombre	

		Nombre
AUTRES VOLAILLES		
127. **Dindons** (tous âges)	Aucun ☐	145
128. **Oies** (tous âges)	Aucune ☐	146
129. **Canards** (tous âges)	Aucun ☐	147

PRODUCTION DE VOLAILLES DE GRIL

130. Élevez-vous des poulets ou dindonneaux de gril? (y compris ceux que vous élevez à contrat pour d'autres) Non ☐ – *Si "Non", passer à la question 133* Oui ☐ – *Répondre aux questions 131 et 132*

Combien de volailles de gril ont été engraissées durant les **12 derniers mois:**	Nombre
131. Poulets de gril	148
132. Dindonneaux de gril	149

Section XIII – CONTRATS DE BÉTAIL, DE VOLAILLES ET D'OEUFS

133. Durant les **12 derniers mois**, avez-vous produit du bétail, des volailles ou des oeufs en vertu d'un contrat passé avec un commerçant d'aliments pour bétail, une conserverie, un couvoir, un détaillant ou une coopérative? (Ne pas inclure le lait vendu en vertu de contrats ni les contrats passés avec d'autres cultivateurs.) Non ☐ – *Si "Non", passer à la question 136* Oui ☐ – *Répondre aux questions 134 et 135*

134. Lesquels des produits suivants avez-vous produits en vertu d'un contrat durant les **12 derniers mois?** 150

bovins ☐ porcs ☐ poulets de gril ☐ dindons ☐ oeufs ☐ autres ☐ _____ (nom)

135. Est-ce un contrat passé avec une coopérative? 151 Non ☐ Oui ☐

Section XIV – ANIMAUX À FOURRURE, 1er JUIN 1961

(y compris les chinchillas)

136. Élevez-vous des animaux à fourrure dans cette exploitation? 152 Non ☐ Oui ☐

Section XV – SIROP ET SUCRE D'ÉRABLE, 1961

137. Avez-vous fabriqué des produits de l'érable dans cette exploitation ce printemps? Non ☐ – *Si "Non", passer à la question 141* Oui ☐ – *Répondre aux questions 138 à 140*

138. Nombre de seaux suspendus ce printemps	153 nombre
139. Sirop d'érable fabriqué ce printemps	154 gallons
140. Sucre, crème ou tire d'érable fabriqués ce printemps	155 livres

Section XVI – TRAVAIL À TEMPS PARTIEL DURANT LES 12 DERNIERS MOIS

141. Le revenu que l'exploitant et sa famille ont reçu pour des travaux non agricoles et des travaux agricoles faits en dehors de l'exploitation était-il plus élevé que le montant perçu de la vente des produits agricoles durant les **12 derniers mois?** (Ne pas inclure le revenu des placements.) 1 Non ☐ Oui ☐

142. Nombre de jours de travail de l'exploitant en dehors de cette exploitation, à des travaux agricoles et non agricoles durant les **12 derniers mois.** (Ne pas compter les travaux d'échange) 2 Aucun ☐ _____ (jours)

143. Genre du travail à temps partiel: 3

☐ Travail agricole en dehors de cette exploitation (y compris le travail sur commande)
☐ Conducteur de camion ou d'autobus
☐ Travail en forêt
☐ Travail à la manufacture
☐ Pêcheur ou trappeur
☐ Travail de bureau
☐ Construction
☐ Autre _____ (nom)

Section XVII – MAIN-D'OEUVRE AGRICOLE

(de 15 ans et plus – sans l'exploitant)

	Hommes	Femmes
144. **Semaines de travail** durant les **12 derniers mois** dans cette exploitation (sauf le travail ménager)		
(a) **Travailleurs payés** ... Aucun ☐	4 semaines	5 semaines
(b) **Aides familiaux non payés** ... Aucun ☐ (Sans l'exploitant)	6 semaines	7 semaines

145. Combien de travailleurs agricoles **payés** employez-vous **toute l'année?** ... Aucun ☐ 8 _____ (nombre)
(Exclure le travail ménager)

Section XVIII – PRODUCTION DE LAIT NATURE, MAI 1961

TABLE DE L'ÉQUIVALENT DE LAIT

1 gall. de lait	= environ	10 liv. de lait	**EXEMPLE:**
1 liv. de crème	= "	10 liv. " "	325 gallons de lait sont l'équivalent d'environ 3,250 livres de lait (325 x 10)
1 gall. de crème	= "	100 liv. " "	
1 liv. de gras de beurre	= "	30 liv. " "	
1 liv. de beurre	= "	25 liv. " "	

		Équivalent en livres de lait
VENTES DE LAIT ET DE CRÈME EN MAI 1961		
146. Lait nature vendu, **mai 1961** (Inclure le lait vendu aux laiteries, aux fabriques, ou directement aux consommateurs)	gallons de lait 9	
147. Crème vendue, **mai 1961** *(Utiliser l'unité la plus commode et convertir en équivalent de lait à l'aide de la table ci-dessus.)*	(1) gallons de crème 10	
	(2) livres de crème	
	(3) livres de gras de beurre	
CONSOMMATION DOMESTIQUE DE LAIT ET DE CRÈME EN MAI 1961 (Ne pas inclure le lait acheté.)		
148. Beurre fabriqué dans cette exploitation, **mai 1961**	livres de beurre 11	
149. Lait et crème consommés par les ménages, **mai 1961** (Convertir la crème en équivalent de lait.)	gallons de lait 12	
	gallons de lait 13	
150. Lait nature donné aux bestiaux, **mai 1961** (Ne pas inclure le lait écrémé)		
151. **Total**, lait nature produit en **mai 1961** *(Doit être égal à la quantité déclarée aux questions 146 à 150)*		14

CONFIDENTIEL – Le présent rapport ne peut servir à des fins d'imposition, d'enquête ou de réglementation d'aucune sorte.

Section XIX – DÉPENSES DURANT LES 12 DERNIERS MOIS

Quels montants ont été alloués aux dépenses suivantes durant les 12 derniers mois:

		Montant (dollars seulement)
152. **Taxes** (Taxes foncières sur les biens agricoles possédés et exploités, qu'elles soient payées ou non)	Aucune ☐	15 $ /00
153. **Loyer** (pour les biens agricoles que vous exploitez présentement): (a) En argent	Aucun ☐	16 $ /00
(b) A la part ou en nature	Aucun ☐	17 $ /00
154. **Salaires payés en argent** à la main-d'oeuvre agricole engagée (Exclure le montant payé pour le travail ménager, le travail sur commande et les travaux de construction.)	Aucun ☐	18 $ /00
155. **Achats d'aliments pour animaux et de semences** (Inclure les dépenses faites par le propriétaire pour cette exploitation)	Aucun ☐	19 $ /00

Section XX – VALEUR DES PRODUITS AGRICOLES VENDUS DURANT LES 12 DERNIERS MOIS

(Compter les paiements d'appoint comme des recettes de vente du produit en question. Inclure la part des produits vendus qui revient au propriétaire)

	Valeur (dollars seulement)
GRANDES CULTURES	
156. Blé de printemps, durum et d'hiver (Inclure les paiements de la Commission canadienne du blé et les ristournes.)	20 $ /00
157. Autres céréales pour la vente (avoine, orge, céréales mélangées, seigle, sarrasin, pois et haricots secs des champs, maïs à grain) (Inclure les paiements de la Commission canadienne du blé et les ristournes.)	21 $ /00
158. Graines oléagineuses (lin, soya, tournesol, colza, moutarde, carthame)	22 $ /00
159. Foin et fourrages, y compris les graines de plantes fourragères	23 $ /00
160. Pommes de terre, plantes-racines, tabac, betteraves à sucre et autres grandes cultures	24 $ /00
161. Autres recettes telles les paiements de l'Assistance à l'agriculture des Prairies, de l'assurance-récoltes, etc., perçues durant les 12 derniers mois (nom)	25 $ /00
AUTRES CULTURES	26
162. Légumes et semences de légumes (Sauf les pommes de terre et les navets)	27 $ /00
163. Fruits de verger	28 $ /00
164. Raisins, baies et autres fruits cultivés	29 $ /00
165. Produits de serre et de pépinière, fleurs à couper, bulbes et champignons	$ /00

	Nombre		Valeur
BÉTAIL ET VOLAILLES VENDUS VIVANTS OU ABATTUS POUR LA VENTE		30	
166. Bovins (a) Veaux de moins de 1 an			$ /00
(b) Autres bovins d'un an et plus		31	$ /00
167. Porcs (a) Cochons de lait		32	$ /00
(b) Tous autres porcs		33	$ /00
168. Moutons et agneaux		34	$ /00
169. Chevaux (tous âges)		35	$ /00
170. Poules et poulets (Inclure les poussins de couvoir vendus. Déclarer la pleine valeur des ventes de volailles de gril produites en vertu d'un contrat)		36	$ /00
171. Dindons (tous âges)		37	$ /00
172. Canards, oies et autres volailles (nom)		38	$ /00
AUTRES PRODUITS VENDUS		39	
173. Produits laitiers – lait nature, crème, beurre, fromage, etc.			$ /00
174. Oeufs (Inclure les oeufs à couver)		40	$ /00
175. Laine		41	$ /00
176. Miel et cire d'abeille		42	$ /00
177. Animaux à fourrure et peaux		43	$ /00
178. Produits de l'érable		44	$ /00
179. Produits forestiers		45	$ /00
180. Autres produits agricoles vendus (Chèvres, lait de chèvre, etc.) (nom)		46	$ /00

A L'USAGE DU BUREAU SEULEMENT

186 Spécifiée ☐ 187 47 Institution ☐ 188 48

Section XXI – HYPOTHÈQUES OU CONVENTIONS DE VENTE

191. Y a-t-il une dette sous forme d'hypothèque ou de convention de vente sur une partie quelconque des biens agricoles dont vous êtes propriétaire? Non ☐ – *Si "Non", passer à la question 193* Oui ☐ – *Répondre à la question 192*

192. L'hypothèque ou la convention de vente est-elle détenue par:

Le gouvernement (fédéral, provincial, municipal) ☐ 49 Une banque, une société d'assurance, de prêt, de fiducie ou d'hypothèque ☐ Un particulier ☐ D'autres (Caisse populaire, compagnie de chemins de fer, etc.) ☐

Section XXII – IRRIGATION

183. Avez-vous un système quelconque d'irrigation des cultures dans cette exploitation? (Inclure l'irrigation sur commande faite en 1960; mais exclure les systèmes qui ne servent qu'au potager) 50 Non ☐ Oui ☐ – *Si "Oui", remplir le QUESTIONNAIRE-IRRIGATION, Formule 8, en Colombie-Britannique, Alberta, Saskatchewan et Ontario.*

184. Superficie irriguée en 1960 ..... Aucune ☐ 51 (acres)

Section XXIII – PRODUITS FORESTIERS ET INCENDIES DE FORÊT

PRODUITS FORESTIERS

185. A-t-on coupé, vendu, ou utilisé des produits forestiers provenant de la terre à bois de cette exploitation durant les 12 derniers mois? (Voir la liste ci-dessous) Non ☐ Oui ☐

Bois de chauffage; Bois pour charbon de bois; Bois à pâte; Piquets de clôture; Traverses de clôture; Traverses équarries à la hache; Billes; Billots; Pieux de pilotis; Poteaux; Bois de mine non équarri 52; Arbres de Noël

Remplir le QUESTIONNAIRE-TERRE À BOIS, Formule 9, si "Oui" à l'une ou l'autre des questions 185 ou 186

INCENDIES DE FORÊT

186. Y a-t-il eu des incendies dans la terre à bois de cette exploitation durant les 5 dernières années? Non ☐ Oui ☐

REMARQUES

DOSSIER DE L'AGENT RECENSEUR

187. L'exploitant a-t-il déjà reçu un exemplaire du "Questionnaire agricole", Formule 6? Non ☐ Oui ☐

188. Si "Oui", l'exploitant a-t-il rempli une partie du "Questionnaire agricole", Formule 6? Non ☐ Oui ☐

189. Qui a fourni les renseignements de ce rapport? (Marquer un carré)

Exploitant ☐ Épouse ou autre membre de la famille de l'exploitant ☐ Engagé ☐ Voisin ☐ Autre ☐

190. Date du dénombrement: jour 159 _____ mois _____

191. District _____ Secteur de dénombrement _____

192. Dénombré par _____

FORM **7**

DISTRICT _____

ENUMERATION AREA _____

CENSUS OF CANADA, 1961

DOMINION BUREAU OF STATISTICS

AGRICULTURE - FORM 7

FOR USE: (a) On holdings **under 1 acre**

(b) On holdings **1 acre or more** with sales of agricultural products during the past 12 months valued at **less than $50.**

IMPORTANT

Report on Form 7: Livestock, poultry, cropland, pasture, summer fallow and greenhouses on each holding not reported on Form 6. *Do not include home gardens.*

Note: An Agriculture Questionnaire (Form 6) must be completed for each holding of one acre or more and $50 sales.

	Name of Person in Charge of the Holding	Area of holding (report to nearest tenth acre)	Area, if 1 acre or more (exclude home gardens)		Horses and Ponies (all ages)	Cattle		Hens and Chickens		Total Turkeys, Ducks and Geese (all ages)	Goats (all ages)	Pigs (all ages)	Sheep (all ages)	Area of Greenhouse products grown under glass mainly for sale (include sashes and cold frames)	Value of Forest products cut on this holding and sold during the past 12 months
			Cropland (include area cut or to be cut for hay)	Improved Pasture and Summer Fallow		Cows 2 years and over milking or to be milked	Other Cattle and Calves	Hens and Pullets 6 months and over	Other Chickens and Chicks (include roosters)						
	(1)	acres (2)	acres (3)	acres (4)	number (5)	number (6)	number (7)	number (8)	number (9)	number (10)	number (11)	number (12)	number (13)	square feet (14)	dollars only (15)
1		10													$ /00
2		10													$ /00
3		10													$ /00

FORMULE **7**

DISTRICT _____

SECTEUR DE DÉNOMBREMENT _____

RECENSEMENT DU CANADA, 1961

BUREAU FÉDÉRAL DE LA STATISTIQUE

AGRICULTURE - FORMULE 7

A REMPLIR POUR: a) Les terres de **moins d'une acre**

b) Les terres d'**une acre ou plus** dont les ventes de produits agricoles **n'ont pas atteint $50** durant les 12 derniers mois.

IMPORTANT

Déclarer sur la Formule 7: Le bétail, les volailles, la terre en culture, les pâturages, les jachères et les serres dans chaque terre non déclarée sur la Formule 6. *Ne pas inclure les jardins potagers.*

Note: Un Questionnaire agricole (Formule 6) doit être rempli pour chaque terre d'une acre ou plus et $50 de ventes.

	Nom de la personne responsable de la terre	Superficie de la terre (au dixième d'acre près)	Superficie, si une acre ou plus (sans les jardins potagers)		Chevaux et poneys (tous âges)	Bovins		Poules et poulets		Total, dindons, canards et oies (tous âges)	Chèvres (tous âges)	Porcs (tous âges)	Moutons (tous âges)	Superficie des produits de serre cultivés sous verre surtout pour la vente (inclure châssis et couches froides)	Valeur des produits forestiers coupés sur cette terre et vendus durant les 12 derniers mois
			Terre en culture (inclure superficie en foin coupée ou à couper)	Pâturages défrichés et jachères		Vaches de 2 ans et plus en lactation ou devant être traites	Autres bovins et veaux	Poules et poulettes de 6 mois et plus	Autres poulets et poussins (inclure les coqs)						
	(1)	acres (2)	acres (3)	acres (4)	nombre (5)	nombre (6)	nombre (7)	nombre (8)	nombre (9)	nombre (10)	nombre (11)	nombre (12)	nombre (13)	pieds carrés (14)	dollars seulement (15)
1		10													$ /00
2		10													$ /00
3		10													$ /00

AGRICULTURE QUESTIONNAIRE NUMBER _____
(Same as on Form 6)

CENSUS OF CANADA, 1961
IRRIGATION QUESTIONNAIRE
DOMINION BUREAU OF STATISTICS

FORM 8

This questionnaire is to be completed for holdings where water was applied to the land (excluding home gardens) by artificial means in 1960, through a system of ditches, furrows, sprinklers or similar works.

1. Name and address of the operator
(Person in charge of this holding – owner, tenant, or hired manager)

Print in Block Letters

(Surname or family name)

(Given name and initials)

R.R. No.

(Post office address)

For office use

2. What is the source of irrigation water? (check one)
(1) ☐ Delivered by an organized irrigation district, water users' association, co-operative or other irrigation enterprise.
(2) ☐ Obtained from a well, stream, pond, lake, reservoir, etc. directly to this holding. Include partnership arrangements. 1

3. If the source of water is an irrigation company or other organization, give the name and address of the enterprise.

(Name) (Address)

	Acres	
4. Total area of this holding (area reported in question 5, Form 6)		4
5. (a) What was the largest area ever irrigated on this holding in any one year?		3
(b) In what year? _____ (year)		

How many acres of the following were irrigated in 1960?
(Report to the nearest whole acre except where provision is made to report tenths)

	Irrigated acres	
FIELD CROPS, 1960		
6. Wheat, all		3
7. Oats for grain (threshed or combined)		3
8. Barley		3
9. Dry field peas (exclude canning peas)		3
10. Tame hay – Grasses, clovers and alfalfa cut for hay, ensilage or seed in 1960		3
11. Flaxseed		3
12. Sugar beets for sugar		3
13. Potatoes for home use or for sale	.10	3
14. Tobacco	.10	3
FRUITS AND VEGETABLES GROWN MAINLY FOR SALE, 1960		
15. Cultivated small fruits (strawberries, raspberries, etc.)	.10	3
16. Tree fruits (25 or more fruit trees, bearing and non-bearing)	.10	3
17. Green peas	.10	3
18. Sweet corn	.10	3
19. Tomatoes	.10	3
20. Other vegetables	.10	3
OTHER IRRIGATED LAND, 1960		
21. Other crops irrigated _____ (name)		3
22. Improved land for pasture or grazing (Exclude area cut for hay, ensilage or seed)		3
23. Unimproved hay land or native pasture		3
24. Summer fallow		3
25. **Total** area irrigated in 1960 *(Total of questions 6 to 24)*		3
26. Area irrigated by sprinkler system in 1960 _____ (acres)		3
27. Did you purchase custom irrigation service in 1960? ①No ☐ ②Yes ☐		1

ENUMERATOR'S RECORD

District _____ Enumeration area _____

Enumerated by _____

6061–76: 25-2-60

NUMÉRO DU QUESTIONNAIRE AGRICOLE _____
(Le même que sur la Formule 6)

RECENSEMENT DU CANADA, 1961
QUESTIONNAIRE – IRRIGATION
BUREAU FÉDÉRAL DE LA STATISTIQUE

FORMULE 8

Le présent questionnaire doit être complété à l'égard des exploitations où la terre (à l'exclusion des jardins potagers) a été irriguée artificiellement en 1960 au moyen de fossés, de rigoles, par aspersion (sprinkler) ou autres ouvrages ou dispositifs de même nature.

1. Nom et adresse de l'exploitant
(Personne responsable de cette terre: propriétaire, locataire ou gérant)

En lettres moulées

(Nom de famille)

(Prénom et initiales)

R.R. N°

(Adresse postale)

A l'usage du bureau

2. Quelle est la source de l'eau d'irrigation? (marquer un carré)
1) ☐ District d'irrigation organisée, association des consommateurs d'eau, coopérative ou autre entreprise d'irrigation.
2) ☐ Puits, cours d'eau, étang, lac, réservoir, etc. par l'initiative de cette exploitation. Inclure les arrangements d'associés. 1

3. Si la source de l'eau est administrée par une société d'irrigation ou autre organisation, donner le nom et l'adresse de l'entreprise.

(Nom) (Adresse)

	Acres	
4. Superficie totale de cette exploitation? (Superficie déclarée à la question 5, Formule 6)		4
5. a) Quelle a été la plus grande superficie jamais irriguée dans cette exploitation en une année?		3
b) En quelle année? _____ (année)		

Combien d'acres des cultures suivantes ont été irriguées en 1960?
(Déclarer à l'acre près, sauf s'il y a indication de dixième d'acre.)

	Acres irriguées	
GRANDES CULTURES, 1960		
6. Blé (toutes variétés)		3
7. Avoine à grain (battue)		3
8. Orge		3
9. Pois secs des champs (sans les pois de conserve)		3
10. Foin cultivé – Herbes, trèfle et luzerne coupés pour le foin, l'ensilage ou la semence en 1960		3
11. Graine de lin		3
12. Betteraves à sucre pour le sucre		3
13. Pommes de terre pour consommation domestique ou pour la vente	.10	3
14. Tabac	.10	3
FRUITS ET LÉGUMES CULTIVÉS SURTOUT POUR LA VENTE, 1960		
15. Petits fruits cultivés (fraises, framboises, etc.)	.10	3
16. Fruits de verger (25 arbres fruitiers ou plus, en production ou non)	.10	3
17. Pois verts	.10	3
18. Maïs sucré	.10	3
19. Tomates	.10	3
20. Autres légumes	.10	3
AUTRE TERRE IRRIGUÉE, 1960		
21. Autres cultures irriguées _____ (nom)		3
22. Terre défrichée pour pâturage ou pacage (Exclure la superficie coupée pour le foin, l'ensilage ou la semence)		3
23. Terre à foin non défrichée ou pâturages naturels		3
24. Jachères		3
25. Superficie **totale** irriguée en 1960 *(Total des questions 6 à 24)*		3
26. Superficie irriguée par aspersion en 1960 _____ (acres)		3
27. Avez-vous fait faire de l'irrigation sur commande en 1960? ①Non ☐ ②Oui ☐		1

DOSSIER DE L'AGENT RECENSEUR

District _____ Secteur de dénombrement _____

Dénombré par _____

AGRICULTURE
QUESTIONNAIRE
NUMBER _____
(Same as on Form 6)

CENSUS OF CANADA, 1961

FORM 9

WOODLAND QUESTIONNAIRE

DOMINION BUREAU OF STATISTICS

Important: This questionnaire must be completed for holdings of one acre or more with sales of agricultural products during the past twelve months of $50 or more and reporting – (a) Wood products from the holding which were cut or sold or used during the past 12 months.
(b) Fires on the woodland of the holding during the past five years.

1. Name and address of the operator
(Person in charge of this holding – owner, tenant, or hired manager)

PRINT IN BLOCK LETTERS

_____ (Surname or family name) _____ (Given name and initials)

_____ R.R. No. _____
(Post Office address)

2. Total area of this holding ..... _____ Acres
(Area reported in question 5, Form 6)

3. Area of woodland on this holding ..... _____ Acres
(Area reported in question 77, Form 6)

FOREST FIRES
(Excluding fires for clearing land)

4. How many fires occurred on the woodland of this holding during the past five years? ..... (number) _____

5. Total area of woodland on this holding burned by all fires reported in question 4 above ..... (acres) _____

FOREST PRODUCTS

Report below all forest products of this holding cut, used or sold during the past 12 months.
Do not report any forest products cut on CROWN lands.
Do not report any purchased wood products.

	Unit of measurement	FOREST PRODUCTS CUT from this holding during the past 12 months and their approximate value		FOREST PRODUCTS USED OR SOLD during the past 12 months and which were cut at any time on this holding	
		Quantity CUT	Total VALUE (dollars only)	Quantity USED	Quantity SOLD
		(1)	(2)	(3)	(4)
6. Fuelwood (exclude slabs or purchased wood) –					
(a) Coniferous (needle-bearing) species (pine, spruce, fir, tamarack, hemlock, cedar, etc.)	Cords		/00		
(b) Other (broad-leaved) species (poplar, basswood, alder, birch, maple, elm, beech, oak, ash, etc.)	Cords		/00		
7. Wood for making charcoal	Cords		/00		
8. Pulpwood, not peeled –					
(a) Coniferous (needle-bearing) species	Cords		/00	xxxxxxxxxxx	
(b) Other (broad-leaved) species	Cords		/00	xxxxxxxxxxx	
9. Pulpwood, peeled –					
(a) Coniferous (needle-bearing) species	Cords		/00	xxxxxxxxxxx	
(b) Other (broad-leaved) species	Cords		/00	xxxxxxxxxxx	
10. Fence posts	Number		/00		
11. Fence and corral rails	Number		/00		
12. Hewn railway ties	Number		/00	xxxxxxxxxxx	
13. Logs for railway ties –					
(a) Coniferous (needle-bearing) species	Board feet		/00	xxxxxxxxxxx	
(b) Other (broad-leaved) species	Board feet		/00	xxxxxxxxxxx	
14. Logs for veneer	Board feet		/00	xxxxxxxxxxx	
15. Logs for lumber, building logs, etc. –					
(a) Coniferous (needle-bearing) species	Board feet		/00		
(b) Other (broad-leaved) species	Board feet		/00		
16. Bolts (shingles, spoolwood, baskets, etc.)	Cords		/00	xxxxxxxxxxx	
17. Poles (telephone, power, etc.), piling	Number		/00		
18. Round mining timber –					
(a) Pitprops	Cords		/00	xxxxxxxxxxx	
(b) Other round mine timber	Cords		/00	xxxxxxxxxxx	
19. Christmas trees	Number		/00	xxxxxxxxxxx	

ENUMERATOR'S RECORD: District _____; Enumeration Area _____; Enumerated by _____; Date _____

6061–8L 1: 5-4-60

SEE INSTRUCTIONS ON REVERSE SIDE

INSTRUCTIONS

FOREST FIRES: EXCLUDE FIRES used in clearing land unless such fires burned more woodland area than was intended. Example: If you set a fire to burn slash or other debris when clearing 10 acres of land, but the fire actually burned an additional 4 acres of woodland, you will report this as a forest fire that burned 4 acres of woodland.

FOREST PRODUCTS

1. **FOREST PRODUCTS CUT:** In column (1) "Quantity CUT", report all FOREST PRODUCTS CUT from this holding during the past 12 months. **DO NOT REPORT ANY FOREST PRODUCTS CUT ON CROWN LAND.**

2. **TOTAL VALUE FOREST PRODUCTS CUT:** In column (2) the values shown should be calculated at prevailing prices for these products in your district.

3. **FOREST PRODUCTS USED OR SOLD:** In columns (3) and (4) these products need not have been cut during the past 12 months, but may have been cut during the last year or at any previous time – so long as they were cut on this woodland.

4. **DO NOT REPORT ANY PURCHASED FOREST PRODUCTS WHICH YOU MAY HAVE USED.**

5. **UNITS OF MEASUREMENT:** Please report quantities of forest products in the units of measurement requested. The following definitions, examples and tables will assist you in converting quantities of forest products to the required units of measurement.

   (a) CORD – The Standard Cord is a pile 4 feet high, 8 feet long, of wood cut in 4 foot lengths, which is a volume of 128 cubic feet. If the sticks of wood are cut in lengths longer or shorter than 4 feet, it will be necessary to convert your figure to standard cords.

TABLE 1 – NUMBER OF CORDS IN PILES OF WOOD 4 FEET HIGH BY 8 FEET LONG WITH WOOD OF VARIOUS LENGTHS

A pile of wood 8 feet long by 4 feet high made up of sticks which are	(8 feet long – equals 2 cords	2 feet long – equals 1/2 cord
	(6 feet long – equals 1 1/2 cords	18 inches long – equals 3/8 cord
	(4 feet long – equals 1 cord	16 inches long – equals 1/3 cord
	(3 feet long – equals 3/4 cord	1 foot long – equals 1/4 cord

TABLE 2 – APPROXIMATE BOARD FOOT CONTENT OF LOGS OF VARYING DIMENSIONS

TOP DIAMETER INCHES	Length of log in feet										TOP DIAMETER INCHES
	8	9	10	11	12	13	14	16	17	20	
6	10	10	10	10	15	15	15	20	20	25	6
8	15	20	20	25	25	30	35	40	40	50	8
10	30	35	35	40	45	50	55	65	70	85	10
12	45	50	55	65	70	75	85	95	105	125	12
14	65	70	80	90	100	105	115	135	145	175	14
16	85	95	110	120	130	145	155	180	195	235	16
18	110	125	140	155	170	185	200	230	250	300	18
20	135	155	175	195	210	230	250	290	310	370	20
22	170	190	215	235	260	285	305	355	380	455	22
24	205	230	255	285	310	340	370	425	455	545	24
26	240	275	305	335	370	400	435	500	535	640	26
28	280	320	355	395	430	470	510	585	625	745	28
30	325	370	410	455	495	540	585	675	720	860	30

(b) BOARD FEET – If your logs were scaled, report the actual number of board feet. If your logs were not scaled, please use TABLE 2 to estimate the number of board feet in your logs.

EXAMPLES: (a) Approximate size of most of your logs 10 inch top diameter, 12 feet long, board feet content is 45 x number of logs.

(b) 12 inch top diameter, 16 feet long, board feet content is 95 x number of logs.

6. **FUELWOOD:** Report all fuelwood cut, used or sold from this holding for the purpose of heating, cooking, the making of maple products, smoking or curing products. **DO NOT** include slabs, edgings, veneer cores nor wood from old fences, buildings, etc.

7. **WOOD FOR MAKING CHARCOAL:** Please use TABLE 1 in estimating standard cords.

8. **PULPWOOD:** If you do not know the number of cords, but you shipped the pulpwood in carload lots, multiply the number of small cars (36 foot) that you shipped by 17 cords, and the number of big cars (40 foot) by 21 cords.

9. **LOGS FOR RAILWAY TIES:** If you do not know the number of board feet in your logs, but the logs were 8 feet long, multiply the number of pieces by 35 to obtain board feet.

10. **LOGS FOR LUMBER, VENEER, BUILDING LOGS, ETC.:** If the board foot content is not known, use TABLE 2.

11. **BOLTS:** Use TABLE 1 to obtain standard cords for wood cut longer or shorter than 4 feet.

12. **ROUND MINING TIMBER:** (a) Pitprops – Report quantities in standard cords.
    (b) Other Round Mining Timber – If you cut or sold round mine timber by lineal feet, pieces or board feet, estimate the equivalent number of standard cords, and report on this basis.

13. **CONVERTING FACTOR:** 500 board feet = 1.0 standard cord.

NUMÉRO DU QUESTIONNAIRE AGRICOLE _____ (le même que sur la Formule 6)

RECENSEMENT DU CANADA, 1961

FORMULE 9

QUESTIONNAIRE — TERRE À BOIS

BUREAU FÉDÉRAL DE LA STATISTIQUE

Important: Le présent questionnaire doit être rempli pour les exploitations d'une acre ou plus ayant vendu pour $50 ou plus de produits agricoles durant les 12 derniers mois et déclarant: (a) Des produits forestiers coupés, vendus ou utilisés durant les 12 derniers mois dans cette exploitation.
(b) Des incendies dans la terre à bois de cette exploitation durant les 5 dernières années.

1. Nom et adresse de l'exploitant
(Personne responsable de cette exploitation — propriétaire, locataire ou gérant)

EN LETTRES MOULÉES

_____ (Nom de famille) _____ (Prénom et initiales)

_____ (Adresse postale) R.R. n° _____

2. Superficie totale de cette exploitation _____ Acres
(Superficie déclarée à la question 5 de la Formule 6)

3. Superficie de terre à bois dans cette exploitation _____ Acres
(Superficie déclarée à la question 77 de la Formule 6).

INCENDIES DE FORÊT
(Sauf feux d'abattis)

4. Combien y a-t-il eu d'incendies dans la terre à bois de cette exploitation durant les 5 dernières années? (nombre) _____

5. Superficie totale de terre à bois détruite par les incendies déclarés à la question 4 (acres) _____

PRODUITS FORESTIERS

Déclarer ci-dessous tous les produits forestiers de cette exploitation qui ont été coupés, utilisés ou vendus durant les 12 derniers mois.
Ne déclarer aucun produit forestier coupé sur les terres de la COURONNE.
Ne déclarer aucun produit forestier acheté.

	Unité de mesure	PRODUITS FORESTIERS COUPÉS sur cette exploitation durant les 12 derniers mois et leur valeur approximative		PRODUITS FORESTIERS UTILISÉS OU VENDUS durant les 12 derniers mois, peu importe quand ils ont été coupés sur cette exploitation	
		Quantité COUPÉE	Valeur TOTALE (dollars seulement)	Quantité UTILISÉE	Quantité VENDUE
		(1)	(2)	(3)	(4)
6. Bois de chauffage (sans les dosses ou croûtes ni le bois acheté) (a) Conifères (à aiguilles) (pin, épinette, sapin, mélèze, pruche, cèdre, etc.)	Cordes		/00		
(b) Autres (feuillus) (peuplier, tilleul, aune, bouleau, érable, orme, hêtre, chêne, frêne, etc.)	Cordes		/00		
7. Bois pour le charbon de bois	Cordes		/00		
8. Bois à pâte, non écorcé — (a) Conifères (à aiguilles)	Cordes		/00	xxxxxxxx	
(b) Autres (feuillus)	Cordes		/00	xxxxxxxx	
9. Bois à pâte, écorcé — (a) Conifères (à aiguilles)	Cordes		/00	xxxxxxxx	
(b) Autres (feuillus)	Cordes		/00	xxxxxxxx	
10. Poteaux de clôture	Nombre		/00		
11. Traverses de clôture et de corral	Nombre		/00		
12. Traverses de chemin de fer équarries à la hache	Nombre		/00	xxxxxxxx	
13. Billes pour traverses de chemin de fer — (a) Conifères (à aiguilles)	Pieds de planche		/00	xxxxxxxx	
(b) Autres (feuillus)	Pieds de planche		/00	xxxxxxxx	
14. Billes à placage	Pieds de planche		/00	xxxxxxxx	
15. Billes à bois d'oeuvre, de construction, etc. — (a) Conifères (à aiguilles)	Pieds de planche		/00		
(b) Autres (feuillus)	Pieds de planche		/00		
16. Billots (bardeaux, fuseaux, paniers, etc.)	Cordes		/00	xxxxxxxx	
17. Poteaux (téléphone, transmission, etc.), pieux de pilotis	Nombre		/00		
18. Bois ronds de mine — (a) Étais de mine	Cordes		/00	xxxxxxxx	
(b) Autres bois ronds de mine	Cordes		/00	xxxxxxxx	
19. Arbres de Noël	Nombre		/00	xxxxxxxx	

DOSSIER DE L'AGENT RECENSEUR: District _____; Secteur de Dénombrement _____; Dénombré par _____; Date _____

6061-81.2: 10-5-60

DIRECTIVES AU VERSO

INSTRUCTIONS

INCENDIES DE FORÊT: EXCLURE LES FEUX D'ABATTIS, à moins qu'ils n'aient détruit plus de boisé qu'on ne le voulait. Exemple: si vous allumez un feu pour brûler les débris d'abattage ou autres en vue de défricher 10 acres de terre, mais que le feu détruit effectivement 4 autres acres de boisé, vous déclarez un incendie de forêt qui a détruit 4 acres de terre à bois.

PRODUITS FORESTIERS

1. **PRODUITS FORESTIERS COUPÉS:** Dans la colonne (1), "Quantité coupée", déclarer tous les produits forestiers coupés sur cette exploitation au cours des 12 derniers mois. NE DÉCLARER AUCUN PRODUIT FORESTIER COUPÉ SUR LES TERRES DE LA COURONNE.

2. **VALEUR TOTALE DES PRODUITS FORESTIERS COUPÉS:** Dans la colonne 2, la valeur indiquée doit être établie au prix courant de ces produits dans votre région.

3. **PRODUITS FORESTIERS UTILISÉS OU VENDUS:** Dans les colonnes 3 et 4, ces produits ne doivent pas nécessairement avoir été coupés durant les 12 derniers mois; ils peuvent l'avoir été l'année précédente ou auparavant; il suffit qu'ils aient été coupés sur cette terre à bois.

4. **NE DÉCLARER AUCUN PRODUIT FORESTIER UTILISÉ QUE VOUS AVEZ ACHETÉ.**

5. **UNITÉS DE MESURE:** On voudra bien utiliser les unités de mesure indiquées pour déclarer les quantités de produits forestiers. Les définitions, exemples et tableaux suivants vous aideront à indiquer les quantités de produits forestiers conformément aux unités de mesure demandées.

   (a) CORDE – La corde officielle est haute de 4 pieds et longue de 8 pieds et le bois empilé est coupé en longueurs de 4 pieds, ce qui donne un volume de 128 pieds cubes. Si les morceaux de bois ont plus ou moins que 4 pieds de longueur, il faudra convertir en cordes officielles.

TABLEAU 1 – NOMBRE DE CORDES DANS DES PILES DE BOIS HAUTES DE 4 PIEDS ET LONGUES DE 8 PIEDS SELON LA LONGUEUR DES MORCEAUX DE BOIS

Une pile de 8 pieds sur 4 dont les morceaux de bois ont	8 pieds de long – donne 2 cordes	2 pieds de long – donne 1/2 corde
	6 pieds de long – donne 1 1/2 cordes	18 pouces de long – donne 3/8 corde
	4 pieds de long – donne 1 corde	16 pouces de long – donne 1/3 corde
	3 pieds de long – donne 3/4 corde	1 pied de long – donne 1/4 corde

TABLEAU 2 – NOMBRE APPROXIMATIF DE PIEDS DE PLANCHE DANS LES BILLES DE DIVERSES DIMENSIONS

DIAMÈTRE MARCHAND EN POUCES	Longueur de la bille en pieds										DIAMÈTRE MARCHAND EN POUCES
	8	9	10	11	12	13	14	16	17	20	
6	10	10	10	10	15	15	15	20	20	25	6
8	15	20	20	25	25	30	35	40	40	50	8
10	30	35	35	40	45	50	55	65	70	85	10
12	45	50	55	65	70	75	85	95	105	125	12
14	65	70	80	90	100	105	115	135	145	175	14
16	85	95	110	120	130	145	155	180	195	235	16
18	110	125	140	155	170	185	200	230	250	300	18
20	135	155	175	195	210	230	250	290	310	370	20
22	170	190	215	235	260	285	305	355	380	455	22
24	205	230	255	285	310	340	370	425	455	545	24
26	240	275	305	335	370	400	435	500	535	640	26
28	280	320	355	395	430	470	510	585	625	745	28
30	325	370	410	455	495	540	585	675	720	860	30

(b) PIEDS DE PLANCHE – Si vos billes ont déjà été mesurées, déclarez le nombre réel de pieds de planche. Si elles n'ont pas été mesurées, servez-vous du TABLEAU 2 pour obtenir le nombre estimatif de pieds de planche dans vos billes.

EXEMPLES: (a) Si la plupart de vos billes ont 10 pouces de diamètre marchand et 12 pieds de longueur, le nombre de pieds de planche sera: 45 x le nombre de billes.

(b) Si elles ont 12 pouces de diamètre marchand et 16 pieds de longueur, le nombre de pieds de planche sera: 95 x le nombre de billes.

6. **BOIS DE CHAUFFAGE:** Déclarer tout le bois de chauffage coupé, utilisé ou vendu qui provenait de cette exploitation et était destiné au chauffage, à la cuisson, à la fabrication des produits de l'érable, au fumage ou au séchage de certains produits. NE PAS inclure les dosses (croûtes), délignures, coeurs de placage ni le bois provenant de vieilles clôtures, vieux bâtiments, etc.

7. **BOIS POUR LE CHARBON DE BOIS:** Prière d'utiliser le TABLEAU 1 pour obtenir le nombre estimatif de cordes officielles.

8. **BOIS À PÂTE:** Si vous ne savez pas le nombre de cordes de bois à pâte que vous avez expédiées par chemin de fer, multipliez le nombre de petits wagons (36 pieds) par 17 cordes, et le nombre de grands wagons (40 pieds) par 21 cordes.

9. **BILLES POUR TRAVERSES DE CHEMIN DE FER:** Si vous ignorez le nombre de pieds de planche sachant que vos billes étaient longues de 8 pieds, multipliez le nombre de billes par 35 pour obtenir le nombre de pieds de planche.

10. **BILLES À BOIS D'OEUVRE, À PLACAGE, DE CONSTRUCTION, ETC.:** Si vous ignorez le nombre de pieds de planche, servez-vous du TABLEAU 2.

11. **BILLOTS:** Servez-vous du TABLEAU 1 pour obtenir le nombre de cordes officielles dans le bois dont la longueur est supérieure ou inférieure à 4 pieds.

12. **BOIS RONDS DE MINE:** (a) Étais de mine – Déclarer la quantité en cordes officielles.
    (b) Autres bois ronds de mine – Si vous avez coupé ou vendu des bois ronds de mine au pied linéaire, à la pièce ou au pied de planche, calculez le nombre équivalent de cordes officielles et inscrivez ce nombre.

13. **FACTEUR DE CONVERSION:** 500 pi.m.p. = 1.0 corde réglementaire.

INDEX

Table No.

Age of farm operators 1, 3, 13, 31, 32, 33, 34, 35, 36, 37
Agricultural labour 2, 22, 24, 31, 32, 33, 34, 37
Agricultural work off the holding 23, 31, 32, 36, 37
Alfalfa, production of seed 26
Alfalfa and alfalfa mixtures, area 16
Alsike, production of seed 26
Apple trees, number 5, 17
Apricot trees, number 17
Area, land, total 2, 12
  percentage of total land area in farms 2
  farm, total 1, 2, 12, 13, 25, 28, 31, 32, 33, 34, 35, 36, 37
  by use of farm land 1, 2, 12, 28, 31, 32, 33, 34, 35, 36, 37
  improved land, total 1, 2, 12, 28, 31, 32, 33, 34, 35, 36, 37
    under crops 1, 2, 12, 28, 31, 32, 33, 34, 35, 36, 37
    pasture 1, 2, 12, 28, 31, 32, 33, 34, 35, 36, 37
    summer fallow 1, 2, 12, 28, 31, 32, 33, 34, 35, 36, 37
    other 1, 2, 12, 28, 31, 32, 33, 34, 35, 36, 37
  unimproved land, total 1, 2, 12, 28, 31, 32, 33, 34, 35, 36, 37
    woodland 1, 2, 12, 25, 28, 31, 32, 33, 34, 35, 36, 37
    other 1, 2, 12, 28, 31, 32, 33, 34, 35, 36, 37
Asparagus, area 17
Automobiles, number 1, 7, 21, 29, 31, 32, 33, 34, 35, 37

Balers, pick-up, hay, number 1, 7, 21, 29, 31, 32, 33, 34, 35, 37
Barley, area 1, 4, 16, 30, 31, 32, 37
  farms reporting by area sown (except Nfld.) 10
  on hand, amount (Prairies and B.C. only) 26
Beans, (wax, green or snap) area 17
Beans, dry field, area 1, 4, 16
Beeswax and honey, value of sales 20
Beets, area 17
Beets, sugar, area 1, 4, 16, 31, 32, 37
Berries, area 5, 17
Binders, grain, number 1, 7, 21, 31, 32, 33, 34, 35, 37
Blue grass, Kentucky, production of seed 26
Breaking, new, area 13
Broccoli, area 17
Brome grass, production of seed 26
Buckwheat, area 1, 4, 16
Buildings, farm and land value 1, 2, 18, 31, 32, 33, 34, 37
Bulbs and cut flowers, area 17
Bulls, 1 year and over, number 19
Butter, made on farm, amount 27

Cabbage, area 17
Calves, under 1 year, number 19
Capital, total value 1, 2, 18, 31, 32, 33, 34, 37
  total number of farms by 18, 34
  farm data classified by 31, 32, 33, 34, 36, 37
Carrots, area 17
Cash grains, sales of, other than wheat 20
Cattle, number on farms 1, 6, 19, 30, 31, 32, 34, 37
  farms reporting by number reported 9
  value 6, 19
  value of sales 20
  reported on non-farm holdings 11
Cattle, hogs, sheep type farms (excluding dairy), number of 15, 37
  farms and farm data classified by 37
Cauliflower, area 17
Celery, area 17
Cherry trees, number 5, 17
Chickens and hens, all ages, number 1, 6, 19, 30, 31, 32, 34, 37
  farms reporting by number reported 9
  value 19
  reported on non-farm holdings 11
Chicks, under 2 months, number 19
Chicks (pullet), under 2 months, intended for laying, number 19
Classification of farms:
  by size of farm 1, 3, 12, 29, 31, 32, 34, 36, 37
  by age of operator 1, 3, 13, 31, 32, 33, 34, 35, 36, 37
  by area of improved land 12, 31, 32, 34, 35, 36, 37
  by total area under crops 12
  by economic class 14, 31, 36, 37
  by tenure 1, 3, 13, 31, 32, 33, 34, 35, 36, 37
  by area of improved pasture 12
  by total capital value 18, 31, 32, 34, 36, 37
  by value of machinery and equipment 18
  by value of land and buildings 18
  by value of livestock and poultry 18
  by product type 15, 37
Clover, production of seed 26
Combination type farms 15, 37
  farms and farm data classified by 37
Combines, grain, number 1, 7, 21, 29, 31, 32, 33, 34, 35, 37
Commercial farms, number 1, 14, 15, 31, 36, 37
  data for commercial farms 1, 31, 36, 37
  classified by type 15, 37

Table No.

Coolers, electric, milk 1, 7, 21, 31, 32, 33, 34, 35, 37
Corn, for ensilage or fodder, area 1, 4, 16, 30
  for grain, area 1, 4, 16, 30, 31, 32, 37
  sweet, area 17
Cows and heifers, 2 years and over, number 19
  for milk, number 1, 6, 19, 30, 31, 32, 34, 37
  farms reporting by number reported 9
  milked yesterday 27
  reported on non-farm holdings 11
Cream, amount sold 27
Creeping red fescue, production of seed 26
Crested wheat grass, production of seed 26
Crops, total area under 1, 2, 12, 28, 31, 32, 33, 34, 35, 36, 37
  farms reporting by area sown 10
  field crops, area 1, 4, 16, 30
  other field crops, area 16
  area of vegetables 5, 17, 31, 37
  other vegetables, area 17
  area of tree fruits 5, 17, 37
  area of small fruits 5, 17
  area of nurseries 5, 17
Cucumbers, area 17
Cut flowers and bulbs, area 17

Dairy type farms, total number 15, 37
  farms and farm data classified by 37
Dairy production, May 1961 ..... 27, 31, 32, 34, 37
  value of dairy products sold 20, 31, 37
Ducks, number 1, 6, 19, 31, 32, 37
  value 19
Durum wheat, area 4, 16

Economic class of farm 14, 31
  total number of farms by 31
  farm data classified by 31, 36, 37
Eggs, value of product sold 20
Eggs and poultry, value of products sold 20, 31, 37
Electric milk coolers 1, 7, 21, 31, 32, 33, 34, 35, 37
Electric motors, number 1, 7, 21, 31, 32, 33, 34, 35, 37
Electric power 1, 7, 21, 29, 31, 32, 33, 34, 35, 37
Ewes, rams and wethers, number 19
Expenditures:
  farm labour, amount 2, 24, 31, 32, 37
  feed and seed, amount 2, 24, 31, 32, 37
  rent, amount 2, 24, 31, 32, 37
  taxes, amount 2, 24, 31, 32, 37

Fall rye, area 4, 16
Fall wheat, area 4, 16
Farm population 2, 13, 28
Family labour 22, 31, 32, 33, 34, 37
Farm labour, paid 22, 31, 32, 33, 34, 37
Farms, total number 1, 2, 3, 12, 13, 14, 15, 18, 31, 32, 33, 34, 35, 36, 37
Feed and seed expenditures, total 2, 24, 31, 32, 37
Fence posts, cut, used and sold 25
Field crop, area sown to field crops 1, 4, 16, 30
  farms reporting by area sown 10
  value of sales of 20, 31, 37
  field crop (excluding small grains) type farms, number of 15, 37
    farms and farm data classified by 37
  field crops combination type farms 15, 37
    farms and farm data classified by 37
  area, other field crops 16
Field beans, dry, area 1, 4, 16
Field peas, dry, area 1, 4, 16
Forage seed production 26
Forage crop harvesters, number 1, 7, 21, 31, 32, 33, 34, 35, 37
Forest products 8, 20, 25
  value of forest products sold on non-farm holdings 11
  forestry type farms, number of 15, 37
    farms and farm data classified by 37
Flaxseed, area 1, 4, 16, 30, 31, 32, 37
  flaxseed on hand, amount (Prairies and B.C. only) 26
Flowers, cut, and dry bulbs, area 17
Fruits, small, area 5, 17
  other small fruits, area 5, 17
  value of sales of small fruits 20
Fruit trees, area 5, 17, 37
  number of trees 5, 17
  value of sales of tree fruits 20
Fruit and vegetable type farms, number of 15, 37
  farms and farm data classified by 37
Fuelwood 8, 25
Fur-bearing animals, farms reporting 13
  value sold 20

Table No.

Geese, number 1, 6, 19, 31, 32, 37
value of 19
Goats, number 6, 19
value of 6, 19
reported on non-farm holdings 11
Grain binders, number 1, 7, 21, 31, 32, 33, 34, 35, 37
Grain combines (any), number 1, 7, 21, 29, 31, 32, 33, 34, 35, 37
self-propelled, number 21
other, number 21
Grain on hand (Prairies and B.C. only) 26
Grains, mixed 1, 4, 16, 30, 31, 32, 37
farms reporting by area sown (except Nfld.) 10
Grapes, area 5, 17
Greenhouses, area 5, 17
reported on non-farm holdings 11
value of sales 20
Green peas, area 17
Grass silage 26
Grass seed production 26

Harvesters, forage crop, number 1, 7, 21, 31, 32, 33, 34, 35, 37
Hay balers, pick-up, number 1, 7, 21, 29, 31, 32, 33, 34, 35, 37
Hay, tame, total area 1, 4, 16, 30, 31, 32, 37
farms reporting by area sown 10
other tame hay 16
Hay and fodder crops, value of sales 20
Heifers, 1 year and under 2, total number 19
heifers, 1 year and under 2, for milk, number 19
Hens and chickens, all ages, number 1, 6, 19, 30, 31, 32, 34, 37
farms reporting by number reported 9
value 19
value of sales of 20
reported on non-farm holdings 11
Hens and pullets, 6 months and over, for laying, number 19, 30, 31, 32, 37
farms reporting by number reported 9
reported on non-farm holdings 11
Honey and beeswax, value of sales 20
Horses and ponies, number 1, 6, 19, 30, 31, 32, 37
farms reporting by number reported 9
value 6, 19
value of sales of 20
reported on non-farm holdings 11

Improved land, area 1, 2, 12, 28, 31, 32, 33, 34, 35, 36, 37
total number of farms by 12, 31, 32, 35
farms and farm data classified by 31, 32, 34, 35, 36, 37
other improved land 1, 2, 12, 28, 31, 32, 33, 34, 35, 36, 37
Institutional farms, number 14, 31
data for institutional farms 31, 36
Indebtedness 2, 24
Irrigated area 13
Irrigation data (Ont., Prairies and B.C. only) 38, 39, 40

Kentucky blue grass, production of seed 26

Labour, farm expenditures 2, 24, 31, 32, 37
weeks 22, 31, 32, 33, 34, 37
Lambs, total number 19
Land and buildings, value 1, 2, 18, 31, 32, 33, 34, 37
Lettuce, area 17
Livestock, number 1, 6, 19, 30, 31, 32, 34, 37
farms reporting by number reported 9
value 1, 2, 6, 18, 19, 31, 32, 33, 34, 37
value of products sold 20, 31, 37
reported on non-farm holdings 11
Livestock combination type farms, number 15, 37
farms and farm data classified by 37

Machines, farm, number 1, 7, 21, 29, 31, 32, 33, 34, 35, 37
value of machines 1, 2, 7, 18, 21, 31, 32, 33, 34, 37
value of other machinery 21
Managers, area operated by 2, 13, 33
number of farms operated by 1, 13, 28, 31, 32, 33, 34, 35, 36, 37
data for farms operated by 31, 32, 33, 34, 35, 36, 37
Mangels, turnips and swedes, area 1, 4, 16
Maple products 8, 25
value of sales of 20
Meadow fescue, production of seed 26
Milk coolers, electric 1, 7, 21, 31, 32, 33, 34, 35, 37
Milk, number of cows milking or to be milked 1, 6, 19, 30, 31, 32, 34, 37
milk produced yesterday 27
total production, May 1961 ..... 27, 31, 32, 34, 37
milk sold 27
milk used in households 27
milk fed to livestock 27
number of cows milking or to be milked reported on non-farm holdings 11

Table No.

Milking machines 1, 7, 21, 31, 32, 33, 34, 35, 37
Miscellaneous specialty type farms, number of 15, 37
farms and farm data classified by 37
Mixed grains, area 1, 4, 16, 30, 31, 32, 37
farms reporting by area sown (except Nfld.) 10
Mixed type farms, number of 15, 37
farms and farm data classified by 37
Motors, electric, number 1, 7, 21, 31, 32, 33, 34, 35, 37
Mortgages, farms reporting 2, 24
farms reporting by type of holder 24
Motor trucks, number 1, 7, 21, 29, 31, 32, 33, 34, 35, 37
Mustard seed, area 16

New breaking, area 13
Nurseries, area 5, 17
value of products sold by greenhouses and nurseries 20

Oats for hay 1, 16, 30
Oats on hand (Prairies and B.C. only) 26
Oats for grain, area 1, 4, 16, 30, 31, 32, 37
farms reporting by area sown 10
Onions, area 17
Operators, number 1, 2, 3, 12, 13, 14, 18, 28, 31, 32, 33, 34, 35, 36, 37
age of 1, 3, 13, 31, 32, 33, 34, 35, 36, 37
tenure of 1, 3, 13, 28, 31, 32, 33, 34, 35, 36, 37
residence of 13, 31, 32, 33, 34, 35, 37
Other small scale farms, number of 14, 31
data for other small scale farms 31, 36
Owners, area operated by 2, 13, 33
number of farms operated by 1, 3, 13, 28, 31, 32, 33, 34, 35, 36, 37
data for farms operated by 31, 32, 33, 34, 35, 36, 37

Paid labour 22, 31, 32, 33, 34, 37
Paid workers, year round, number 22, 31, 32, 33, 34, 37
Part owner, part tenant, area operated by 2, 13, 33
data for farms operated by 31, 32, 33, 34, 35, 36, 37
number of farms operated by 1, 28, 31, 32, 33, 34, 35, 36, 37
Part-time farms, number 14, 31, 36
data for part-time farms 31, 36
Part-time work 23, 31, 32, 36, 37
farm data classified by 36, 37
Pasture, area improved 1, 2, 12, 28, 31, 32, 33, 34, 35, 36, 37
area of unimproved 13
Peach trees, number 5, 17
Pear trees, number 5, 17
Peas, green, area 17
Peas, dry field, area 1, 4, 16
Pigs, number 1, 6, 19, 30, 31, 32, 34, 37
farms reporting by number reported 9
value 6, 19
value of sales of pigs 20
reported on non-farm holdings 11
Pitprops, amount, cut and sold 25
Plum and prune trees, number 5, 17
Poles and piling, number cut, used and sold 25
Population, total 2, 13
on farms 2, 13, 28
percentage of total on farms 2
Potatoes, area 1, 4, 10, 16, 30, 31, 32, 37
farms reporting by area sown 10
Poultry, number 1, 6, 31, 32, 34, 37
farms reporting by number reported 9
reported on non-farm holdings 11
value of 6, 19
value of sales of other poultry 20
value of sales of poultry 20
farms, number of 15, 37
farms and farm data classified by 37
Power, electric 1, 7, 21, 29, 31, 32, 33, 34, 35, 37
Pullet chicks, number 19
Pulpwood, rough basis, amount cut 8, 25
amount sold 25

Rams, ewes and wethers, total number 19
Rapeseed, area 16, 30, 31, 32, 37
Raspberries, area 5, 17
Red clover, production of seed 26
Rent, amount 2, 24, 31, 32, 37
Rented land, area 2, 13, 28, 33
Rented farms, number 1, 28, 31, 32, 33, 37
Residence of farm operators 13, 31, 32, 33, 34, 35, 37
Residential and other small farms, number of 14, 31
data for residential and other small farms 31, 36
Rye, all, area 1, 4, 16, 30, 31, 32, 37

Table No.

Sale agreements or mortgages, farms reporting 2, 24
Sales of agricultural products, value 20, 31, 37
Safflower, area 16
Sawlogs cut, used and sold 25
Seed, forage, by types 26
Seed and feed expenditures, amount 2, 24, 31, 32, 37
Sheep, number 1, 6, 19, 30, 31, 32, 34, 37
  farms reporting by number reported 9
  value 6, 19
  value of sales of sheep 20
  reported on non-farm holdings 11
Silage, grass, amount 26
Size of farm, number of farms by 1, 3, 12, 29, 31, 32
  farm data classified by 31, 32, 34, 36, 37
Small fruits, area 5, 17
  value of sales of 20
Small grains (excluding wheat) type farms, number of 15, 37
  farms and farm data classified by 37
Small scale farms, number 14, 31
  data for small scale farms 31, 36
Sows, 6 months and over, number 19
Soybeans, area 1, 4, 16, 31, 32, 37
Spinach, area 17
Spring rye, area 4, 16
Spring wheat, area 4, 16
Steers, number 19
Strawberries, area 5, 17
Sugar beets for sugar, area 1, 4, 16, 31, 32, 37
Sugar, maple 8, 25
Summer fallow, area 1, 2, 12, 28, 31, 32, 33, 34, 35, 36, 37
Sunflowers for seed, area 16
Swathers, number (Prairies and B.C. only) 1, 7, 21, 29, 31, 32, 33, 34, 35, 37
Swedes, mangels and turnips, area 1, 4, 16
Sweet clover, production of seed 26
Sweet corn, area 17
Syrup, maple 8, 25

Tame hay, area 1, 4, 16, 30, 31, 32, 37
  farms reporting by area sown 10
  other tame hay, area 16
Taxes, amount 2, 24, 31, 32, 37
Tenants, number of farms operated by 1, 3, 13, 28, 31, 32, 33, 34, 35, 36, 37
  area operated by 2, 13, 33
  data for farms operated by 31, 32, 33, 34, 35, 36, 37
Tenure 28
  total number of farms by 1, 3, 13, 33
  farm data classified by 2, 13, 31, 32, 33, 34, 35, 36, 37

Table No.

Threshing machines, number 1, 7, 21, 29, 31, 32, 33, 34, 35, 37
Timothy, production of seed 26
Tobacco, area 1, 4, 16, 31, 32, 37
Tomatoes, area 17
Tractors, number 1, 7, 21, 29, 31, 32, 33, 34, 35, 37
Tree fruits, area 5, 17, 37
  number of trees 5, 17
  value of sales of tree fruits 20
Trucks, motor, number 1, 7, 21, 29, 31, 32, 33, 34, 35, 37
Turkeys, number 1, 6, 19, 31, 32, 34, 37
  farms reporting by number reported 9
  value 19
  value of sales of turkeys 20
Turnips, swedes and mangels, area 1, 4, 16
Type of farm, total number of commercial farms by 15, 37
  farm data classified by 37

Unimproved land, total area 1, 2, 12, 28, 31, 32, 33, 34, 35, 36, 37
  other unimproved land, area 1, 2, 12, 28, 31, 32, 33, 34, 35, 36, 37
Unimproved pasture, area 13
Unpaid family labour 22, 31, 32, 33, 34, 37
Use of land 1, 2, 12, 28, 31, 32, 33, 34, 35, 36, 37

Value of agricultural products sold 20, 31, 37
Value, total capital 1, 2, 18, 31, 32, 33, 34, 36, 37
Vegetables, area 5, 17, 31, 37
  other vegetables, area 17
  value of sales of vegetables 20
Veneer logs cut and sold 25

Wages, amount paid 2, 24, 31, 32, 37
Wheat, area 1, 4, 16, 30, 31, 32, 37
  on hand (Prairies and B.C. only) 26
  value of sales of wheat 20
  farms, number of 15, 37
  farms and farm data classified by 37
Wethers, ewes and rams, total number 19
Woodland, area 1, 2, 12, 25, 28, 31, 32, 33, 34, 35, 36, 37
  area burned 25
  fires 25
Wool, value of sales 20

Yukon and Northwest Territories, agriculture on farms ..... Appendices

INDEX

N° du tableau

Abeille, miel et cire, valeur des produits vendus 20
Abricotiers, nombre 17
Âge de l'exploitant 1, 3, 13, 31, 32, 33, 34, 35, 36, 37
Agneaux, nombre 19
Agropyre (crested wheat grass), production de semences 26
Aliments pour animaux et semences 2, 24, 31, 32, 37
Andaineuses, nombre (provinces des Prairies et Colombie-Britannique seulement) 1, 7, 21, 29, 31, 32, 33, 34, 35, 37
Animaux à fourrure, fermes déclarant 13
valeur des produits vendus 20
Arbres fruitiers, superficie 5, 17, 37
nombre d'arbres 5, 17
fruits de verger, valeur des produits vendus 20
Asperges, superficie 17
Automobiles, nombre 1, 7, 21, 29, 31, 32, 33, 34, 35, 37
Avoine à grain, superficie 1, 4, 16, 30, 31, 32, 37
fermes déclarant, selon la superficie ensemencée 10
Avoine disponible (provinces des Prairies et Colombie-Britannique seulement) 26
Avoine pour le foin, superficie 1, 16, 30

Baies, superficie 5, 17
Batteuses, nombre 1, 7, 21, 29, 31, 32, 33, 34, 35, 37
Béliers, brebis et moutons, nombre 19
Bétail, nombre 1, 6, 19, 30, 31, 32, 34, 37
fermes déclarant, selon le nombre déclaré 9
valeur 1, 2, 6, 18, 19, 31, 32, 33, 34, 37
valeur des bestiaux vendus 20, 31, 37
nombre dans les exploitations non agricoles 11
Bétail, fermes de combinaison, nombre 15, 37
données sur les fermes classées selon 37
Betteraves, superficie 17
Betteraves à sucre, superficie 1, 4, 16, 31, 32, 37
Betteraves fourragères, navets et rutabagas, superficie 1, 4, 16
Beurre fabriqué dans les fermes, quantité 27
Billes à placage coupées et vendues, quantité 25
Billes de sciage coupées, vendues ou utilisées, quantité 25
Blé, superficie 1, 4, 16, 30, 31, 32, 37
disponible (provinces des Prairies et Colombie-Britannique seulement) 26
valeur des ventes 20
fermes à blé, nombre 15, 37
données sur les fermes classées selon 37
Blé d'automne, superficie 4, 16
Blé de printemps, superficie 4, 16
Blé d'hiver, superficie 4, 16
Blé durum, superficie 4, 16
Bois à pâte non écorcé, quantité coupée 8, 25
quantité vendue 25
Bois de chauffage 8, 25
Bouvillons, nombre 19
Bovins, nombre dans les fermes 1, 6, 19, 30, 31, 32, 34, 37
fermes déclarant, selon le nombre déclaré 9
valeur 6, 19
valeur des bovins vendus 20
nombre dans les exploitations non agricoles 11
Bovins, porcs, moutons (sans les fermes laitières), genre de ferme, nombre 15, 37
données sur les fermes classées selon 37
Brebis, béliers et moutons, nombre 19
Brocoli, superficie 17
Brome, production de semences 26
Bulbes et fleurs à couper, superficie 17

Camions automobiles, nombre 1, 7, 21, 29, 31, 32, 33, 34, 35, 37
Canards, nombre 1, 6, 19, 31, 32, 37
valeur 19
Carottes, superficie 17
Carthame, (safflower), superficie 16
Catégorie économique de la ferme 14, 31
nombre de fermes classées selon 31
données sur les fermes classées selon 31, 36, 37
Céleri, superficie 17
Céréales disponibles (provinces des Prairies et Colombie-Britannique seulement) 26
Céréales mélangées 1, 4, 16, 30, 31, 32, 37
fermes déclarant, selon la superficie ensemencée (sauf Terre-Neuve) 10
Céréales pour la vente autres que le blé, ventes 20
Cerisiers, nombre 5, 17
Chevaux et poneys, nombre 1, 6, 19, 30, 31, 32, 37
fermes déclarant, selon le nombre déclaré 9
valeur 6, 19
valeur des ventes 20
nombre dans les exploitations non agricoles 11
Chèvres, nombre 6, 19
valeur 6, 19
nombre dans les exploitations non agricoles 11

Choux, superficie 17
Choux-fleurs, superficie 17
Classement des fermes selon:
la grandeur 1, 3, 12, 29, 31, 32, 34, 36, 37
l'âge de l'exploitant 1, 3, 13, 31, 32, 33, 34, 35, 36, 37
la superficie de la terre défrichée 12, 31, 32, 34, 35, 36, 37
la superficie en culture 12
la catégorie économique 14, 31, 36, 37
le mode d'occupation 1, 3, 13, 31, 32, 33, 34, 35, 36, 37
la superficie en pâturage défriché 12
la valeur totale des biens 18, 31, 32, 34, 36, 37
la valeur de la terre et des bâtiments 18
la valeur des machines et de l'outillage 18
la valeur du bétail et de la volaille 18
le genre de ferme 15, 37
Colza pour la graine, superficie 16, 30, 31, 32, 37
Commerciales, nombre de fermes 1, 14, 15, 31, 36, 37
données sur les fermes commerciales 1, 31, 36, 37
classées selon le genre 15, 37
Concombres, superficie 17
Conventions de vente ou hypothèques, fermes déclarant 2, 24
Crème vendue, quantité 27
Cultures, superficie totale en 1, 2, 12, 28, 31, 32, 33, 34, 35, 36, 37
fermes déclarant, selon la superficie ensemencée 10
grandes cultures, superficie 1, 4, 16, 30
autres grandes cultures, superficie 16
légumes, superficie 5, 17, 31, 37
autres légumes, superficie 17
arbres fruitiers, superficie 5, 17, 37
petits fruits, superficie 5, 17
pépinières, superficie 5, 17

Dépenses:
main-d'oeuvre agricole 2, 24, 31, 32, 37
aliments pour animaux et semences 2, 24, 31, 32, 37
loyer 2, 24, 31, 32, 37
taxes 2, 24, 31, 32, 37
Dettes 2, 24
Dindons, nombre 1, 6, 19, 31, 32, 34, 37
fermes déclarant, selon le nombre déclaré 9
valeur 19
valeur des dindons vendus 20
Diversifiées, nombre de fermes 15, 37
données sur les fermes diversifiées 37

Énergie électrique, fermes déclarant 1, 7, 21, 29, 31, 32, 33, 34, 35, 37
Épinards, superficie 17
Étais de mine coupés et vendus, quantité 25
Exploitants de ferme, nombre 1, 2, 3, 12, 13, 14, 18, 28, 31, 32, 33, 34, 35, 36, 37
âge des 1, 3, 13, 31, 32, 33, 34, 35, 36, 37
le mode d'occupation des 1, 3, 13, 28, 31, 32, 33, 34, 35, 36, 37
résidence des 13, 31, 32, 33, 34, 35, 37

Fermes, nombre total 1, 2, 3, 12, 13, 14, 15, 18, 31, 32, 33, 34, 35, 36, 37
Fermes à temps partiel, nombre 14, 31, 36
données sur les fermes à temps partiel 31, 36
Fermes commerciales, nombre 1, 14, 15, 31, 36, 37
données sur les fermes commerciales 1, 31, 36, 37
classées selon le genre 15, 37
Fermes de combinaison (genre) 15, 37
données sur les fermes de combinaison 37
Fermes de spécialités diverses, nombre 15, 37
données sur les fermes de spécialités diverses 37
Fermes diversifiées, nombre 15, 37
données sur les fermes diversifiées 37
Fermes habitées et autres petites fermes, nombre 14, 31
données sur les fermes habitées et autres petites fermes 31, 36
Fermes laitières, nombre 15, 37
données sur les fermes laitières 37
Fermes louées, nombre 1, 28, 31, 32, 33, 37
Fétuque élevée, production de semences 26
Fétuque rouge, production de semences 26
Fleurs à couper et bulbes, superficie 17
Foin cultivé, superficie 1, 4, 16, 30, 31, 32, 37
fermes déclarant, selon la superficie ensemencée 10
autre foin cultivé 16
Foin et cultures fourragères, valeur des ventes 20
Fraises, superficie 5, 17
Framboises, superficie 5, 17
Fruits et légumes, genre de ferme, nombre 15, 37
données sur les fermes de fruits et de légumes 37
Fruits, petits, superficie 5, 17
valeur des ventes 20

Génisses d'un an et de moins de deux, nombre 19
pour la production laitière, nombre 19

N° du tableau

Genre de ferme, nombre total de fermes commerciales classées selon ... 15, 37
données sur les fermes commerciales classées selon ... 37
Gérants, superficie exploitée par ... 2, 13, 33
nombre de fermes exploitées par ... 1, 13, 28, 31, 32, 33, 34, 35, 36, 37
données sur les fermes exploitées par ... 31, 32, 33, 34, 35, 36, 37
Graine de lin, superficie ... 1, 4, 16, 30, 31, 32, 37
disponible (provinces des Prairies et Colombie-Britannique seulement) ... 26
Graine de semence, production ... 26
Grandes cultures, superficie ... 1, 4, 16, 30
fermes déclarant, selon la superficie ensemencée ... 10
valeur des ventes ... 20, 31, 37
fermes de grandes cultures, autres que menus grains, nombre ... 15, 37
données sur les fermes de grandes cultures ... 37
fermes de combinaison de grandes cultures ... 15, 37
données sur les fermes de combinaison de grandes cultures ... 37
autres grandes cultures, superficie ... 16
Grandeur de la ferme:
nombre de fermes selon ... 1, 3, 12, 29, 31, 32
données sur les fermes classées selon ... 31, 32, 34, 36, 37

Haricots (jaunes ou verts), superficie ... 17
Haricots secs des champs, superficie ... 1, 4, 16
Herbages d'ensilage, quantité ... 26
Hypothèques, fermes déclarant ... 2, 24
fermés déclarant, selon le genre de détenteur ... 24

Institution, nombre de fermes ... 14, 31
données sur les fermes d'institution ... 31, 36
Irrigation, superficie ... 13
données sur l'irrigation (Ontario, provinces des Prairies et Colombie-Britannique seulement) ... 38, 39, 40

Jachères, superficie ... 1, 2, 12, 28, 31, 32, 33, 34, 35, 36, 37

Labours, nouveaux, superficie ... 13
Laine, valeur des ventes ... 20
Lait, nombre de vaches et génisses en lactation ou devant être traites ... 1, 6, 19, 30, 31, 32, 34, 37
production de lait hier ... 27
production totale en mai 1961 ... 27, 31, 32, 34, 37
vendu ... 27
consommé par les ménages ... 27
donné aux bestiaux ... 27
nombre de vaches en lactation ou devant être traites, dans les exploitations non agricoles ... 11
Laitue, superficie ... 17
Légumes, superficie ... 5, 17, 31, 37
autres légumes, superficie ... 17
valeur des légumes vendus ... 20
Lieuses à grain, nombre ... 1, 7, 21, 31, 32, 33, 34, 35, 37
Locataires, nombre de fermes exploitées par ... 1, 3, 13, 28, 31, 32, 33, 34, 35, 36, 37
superficie exploitée par ... 2, 13, 33
données sur les fermes exploitées par ... 31, 32, 33, 34, 35, 36, 37
Loyer, montant ... 2, 24, 31, 32, 37
Luzerne, production de semences ... 26
Luzerne et mélanges à la luzerne, superficie ... 16

Machines agricoles, nombre ... 1, 7, 21, 29, 31, 32, 33, 34, 35, 37
valeur ... 1, 2, 7, 18, 21, 31, 32, 33, 34, 37
valeur des autres machines ... 21
Main-d'oeuvre agricole ... 2, 22, 24, 31, 32, 33, 34, 37
Main-d'oeuvre agricole, dépenses ... 2, 24, 31, 32, 37
nombre de semaines, total ... 22, 31, 32, 33, 34, 37
Main-d'oeuvre agricole payée ... 22, 31, 32, 33, 34, 37
payée à l'année, nombre ... 22, 31, 32, 33, 34, 37
Main-d'oeuvre familiale non payée ... 22, 31, 32, 33, 34, 37
Maïs d'ensilage ou fourrager, superficie ... 1, 4, 16, 30
à grain, superficie ... 1, 4, 16, 30, 31, 32, 37
sucré, superficie ... 17
Menus grains (sans le blé), nombre de fermes ... 15, 37
données sur les fermes de menus grains ... 37
Miel et cire d'abeille, valeur des ventes ... 20
Mil, production de semences ... 26
Mi-propriétaire, mi-locataire, superficie exploitée par ... 2, 13, 33
données sur les fermes exploitées par ... 31, 32, 33, 34, 35, 36, 37
nombre de fermes exploitées par ... 1, 28, 31, 32, 33, 34, 35, 36, 37
Mode d'occupation ... 28
nombre de fermes selon ... 1, 3, 13, 33
données sur les fermes classées selon ... 2, 13, 31, 32, 33, 34, 35, 36, 37
Moissonneuses-batteuses (toutes), nombre ... 1, 7, 21, 29, 31, 32, 33, 34, 35, 37
automotrices, nombre ... 21
autres, nombre ... 21

N° du tableau

Moissonneuses de plantes fourragères, nombre ... 1, 7, 21, 31, 32, 33, 34, 35, 37
Moteurs électriques, nombre ... 1, 7, 21, 31, 32, 33, 34, 35, 37
Moutarde, graine de, superficie ... 16
Moutons, nombre ... 1, 6, 19, 30, 31, 32, 34, 37
fermes déclarant, selon le nombre déclaré ... 9
valeur ... 6, 19
valeur des moutons vendus ... 20
nombre dans les exploitations non agricoles ... 11
Moutons, béliers et brebis, nombre ... 19

Navets, rutabagas et betteraves fourragères, superficie ... 1, 4, 16
Nouveaux labours, superficie ... 13

Oeufs, valeur des produits vendus ... 20
Oeufs et volailles, valeur des produits vendus ... 20, 31, 37
Oies, nombre ... 1, 6, 19, 31, 32, 37
valeur ... 19
Oignons, superficie ... 17
Orge, superficie ... 1, 4, 16, 30, 31, 32, 37
fermes déclarant, selon la superficie ensemencée (sauf Terre-Neuve) ... 10
disponible (provinces des Prairies et Colombie-Britannique seulement) ... 26

Pâturage défriché, superficie ... 1, 2, 12, 28, 31, 32, 33, 34, 35, 36, 37
non défriché, superficie ... 13
Pâturin bleu du Kentucky, production de semences ... 26
Pêchers, nombre ... 5, 17
Pépinières, superficie ... 5, 17
valeur des produits de serre et de pépinière vendus ... 20
Petites fermes, nombre ... 14, 31
données sur les petites fermes ... 31, 36
Petites fermes, autres, nombre ... 14, 31
données sur les autres petites fermes ... 31, 36
Petits fruits, superficie ... 5, 17
autres petits fruits, superficie ... 5, 17
valeur des petits fruits vendus ... 20
Poiriers, nombre ... 5, 17
Pois secs des champs, superficie ... 1, 4, 16
Pois verts, superficie ... 17
Pommes de terre, superficie ... 1, 4, 10, 16, 30, 31, 32, 37
fermes déclarant, selon la superficie ensemencée ... 10
Pommiers, nombre ... 5, 17
Poneys et chevaux, nombre ... 1, 6, 19, 30, 31, 32, 37
fermes déclarant, selon le nombre déclaré ... 9
valeur ... 6, 19
valeur des ventes ... 20
nombre dans les exploitations non agricoles ... 11
Population totale ... 2, 13
agricole ... 2, 13, 28
pourcentage demeurant dans les fermes ... 2
Porcs, nombre ... 1, 6, 19, 30, 31, 32, 34, 37
fermes déclarant, selon le nombre déclaré ... 9
valeur ... 6, 19
valeur des porcs vendus ... 20
nombre dans les exploitations non agricoles ... 11
Poteaux de clôture coupés, utilisés ou vendus, quantité ... 25
Poteaux et pieux de pilotis coupés, utilisés ou vendus, quantité ... 25
Poules et poulets (tous âges), nombre ... 1, 6, 19, 30, 31, 32, 34, 37
fermes déclarant, selon le nombre déclaré ... 9
valeur ... 19
valeur des ventes ... 20
nombre dans les exploitations non agricoles ... 11
Poules et poulettes de six mois et plus destinées à la ponte, nombre ... 19, 30, 31, 32, 37
fermes déclarant selon le nombre déclaré ... 9
nombre dans les exploitations non agricoles ... 11
Poulettes, nombre ... 19
Poulettes de moins de deux mois destinées à la ponte, nombre ... 19
Poussins de moins de deux mois, nombre ... 19
Presses ramasseuses à foin, nombre ... 1, 7, 21, 29, 31, 32, 33, 34, 35, 37
Production de semences fourragères ... 26
Production forestière ... 8, 20, 25
valeur des produits forestiers vendus dans les exploitations non agricoles ... 11
fermes forestières, nombre ... 15, 37
données sur les fermes forestières ... 37
Production laitière, mai 1961 ... 27, 31, 32, 34, 37
valeur des produits laitiers vendus ... 20, 31, 37
Produits de l'érable ... 8, 25
valeur des produits vendus ... 20
Propriétaires, superficie exploitée par ... 2, 13, 33
nombre de fermes exploitées par ... 1, 3, 13, 28, 31, 32, 33, 34, 35, 36, 37
données sur les fermes exploitées par ... 31, 32, 33, 34, 35, 36, 37
Pruniers, nombre ... 5, 17

Statistics Canada Library
Bibliothèque Statistique Canada
1010018382

N° du tableau

Raisins, superficie 5, 17
Refroidisseurs à lait électriques 1, 7, 21, 31, 32, 33, 34, 35, 37
Résidence des exploitants de ferme 13, 31, 32, 33, 34, 35, 37
Rutabagas, navets et betteraves fourragères, superficie 1, 4, 16

Salaires, montant payé 2, 24, 31, 32, 37
Sarrasin, superficie 1, 4, 16
Seigle (tout), superficie 1, 4, 16, 30, 31, 32, 37
Seigle d'automne, superficie 4, 16
Seigle de printemps, superficie 4, 16
Semences et aliments pour animaux 2, 24, 31, 32, 37
Semences fourragères 26
Serre, superficie 5, 17
  superficie dans les exploitations non agricoles 11
  valeur des ventes 20
Sirop d'érable, quantité 8, 25
Soya, superficie 1, 4, 16, 31, 32, 37
Spécialités diverses, nombre de fermes 15, 37
  données sur les fermes classées selon 37
Sucre d'érable 8, 25

Tabac, superficie 1, 4, 16, 31, 32, 37
Taureaux, un an et plus, nombre 19
Taxes, montant 2, 24, 31, 32, 37
Terre, superficie totale 2, 12
  pourcentage de la superficie totale dans les fermes 2
  superficie totale de la terre agricole 1, 2, 12, 13, 25, 28, 31, 32, 33, 34, 35, 36, 37
  selon l'utilisation de la terre agricole 1, 2, 12, 28, 31, 32, 33, 34, 35, 36, 37
  terre défrichée, total 1, 2, 12, 28, 31, 32, 33, 34, 35, 36, 37
    en culture 1, 2, 12, 28, 31, 32, 33, 34, 35, 36, 37
    paturâge 1, 2, 12, 28, 31, 32, 33, 34, 35, 36, 37
    jachères 1, 2, 12, 28, 31, 32, 33, 34, 35, 36, 37
    autre terre défrichée 1, 2, 12, 28, 31, 32, 33, 34, 35, 36, 37
  terre non défrichée, total 1, 2, 12, 28, 31, 32, 33, 34, 35, 36, 37
    terre à bois 1, 2, 12, 25, 28, 31, 32, 33, 34, 35, 36, 37
    autre 1, 2, 12, 28, 31, 32, 33, 34, 35, 36, 37
Terre à bois, superficie 1, 2, 12, 25, 28, 31, 32, 33, 34, 35, 36, 37
  superficie brûlée 25
  incendies, nombre 25
Terre défrichée, superficie 1, 2, 12, 28, 31, 32, 33, 34, 35, 36, 37
  nombre de fermes classées selon 12, 31, 32, 35
  données sur les fermes classées selon 31, 32, 34, 35, 36, 37
  autre terre défrichée 1, 2, 12, 28, 31, 32, 33, 34, 35, 36, 37

N° du tableau

Terre et bâtiments, valeur 1, 2, 18, 31, 32, 33, 34, 37
Terre louée, superficie 2, 13, 28, 33
Terre non défrichée, superficie 1, 2, 12, 28, 31, 32, 33, 34, 35, 36, 37
  autre terre non défrichée, superficie 1, 2, 12, 28, 31, 32, 33, 34, 35, 36, 37
Tomates, superficie 17
Tournesol pour la graine, superficie 16
Tracteurs, nombre 1, 7, 21, 29, 31, 32, 33, 34, 35, 37
Travail agricole hors de l'exploitation 23, 31, 32, 36, 37
Travail agricole payé 22, 31, 32, 33, 34, 37
Travail à temps partiel 23, 31, 32, 36, 37
  données sur les fermes classées selon 36, 37
Travail familial non payé 22, 31, 32, 33, 34, 37
Travailleurs payés à l'année, nombre 22, 31, 32, 33, 34, 37
Trayeuses mécaniques, fermes déclarant 1, 7, 21, 31, 32, 33, 34, 35, 37
Trèfle, production de semences 26
Trèfle d'alsike, production de semences 26
  d'odeur, production de semences 26
  rouge, production de semences 26
Truies de six mois et plus, nombre 19

Utilisation de la terre agricole 1, 2, 12, 28, 31, 32, 33, 34, 35, 36, 37

Vaches et génisses de deux ans et plus, nombre 19
  pour la production laitière, nombre 1, 6, 19, 30, 31, 32, 34, 37
  fermes déclarant, selon le nombre déclaré 9
  traites hier 27
  nombre dans les exploitations non agricoles 11
Valeur des produits agricoles vendus 20, 31, 37
Valeur totale des biens 1, 2, 18, 31, 32, 33, 34, 37
  nombre de fermes classées selon 18, 34
  données sur les fermes classées selon 31, 32, 33, 34, 36, 37
Veaux de moins d'un an, nombre 19
Ventes des produits agricoles 20, 31, 37
Volaille, nombre 1, 6, 31, 32, 34, 37
  fermes déclarant, selon le nombre déclaré 9
  nombre dans les exploitations non agricoles 11
  valeur 6, 19
  valeur des autres volailles vendues 20
  valeur des volailles vendues 20
  nombre de fermes avicoles 15, 37
  données sur les fermes avicoles 37

Yukon et Territoires du Nord-Ouest, agriculture dans les fermes ..... Appendices

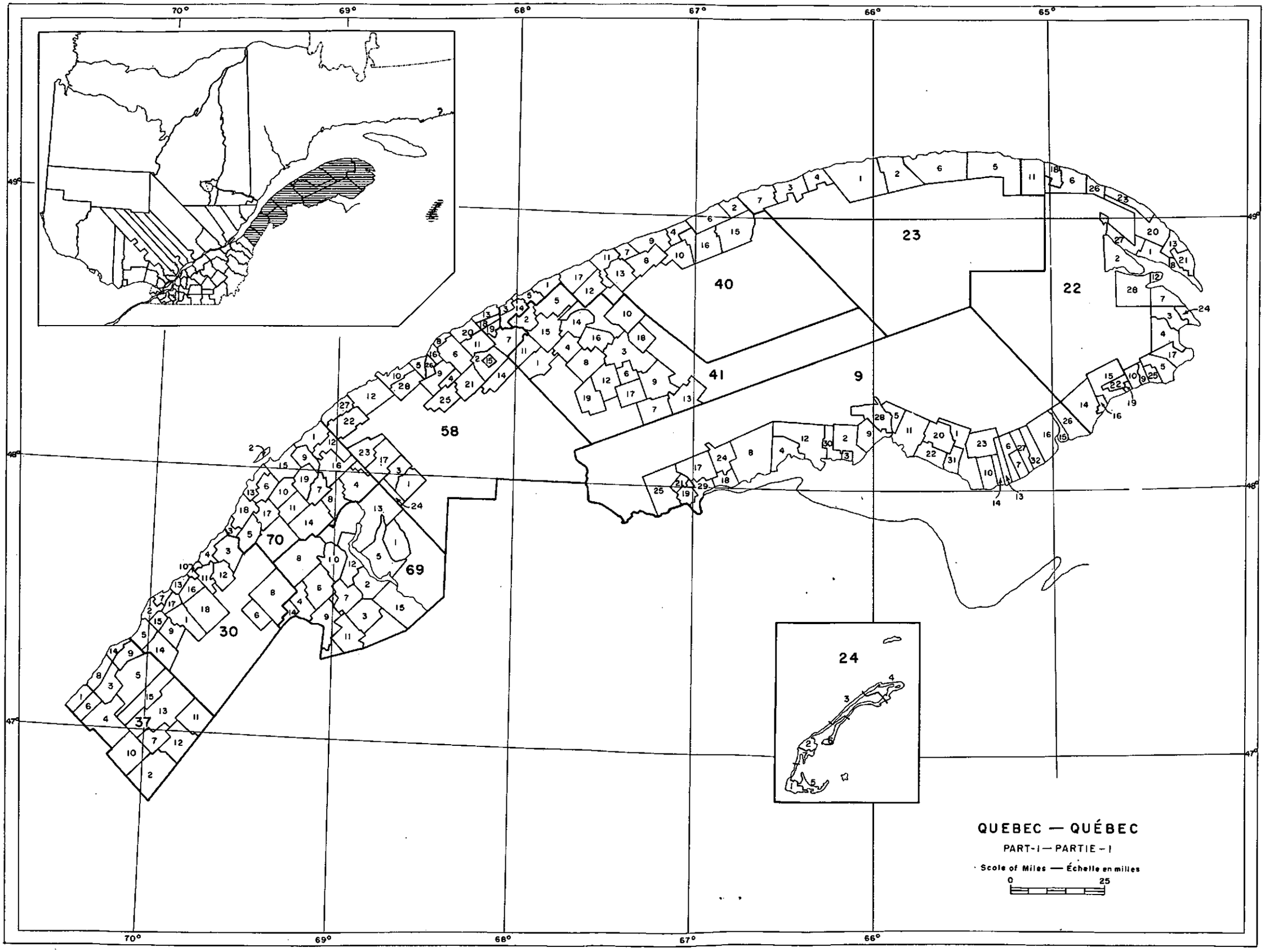

CENSUS OF CANADA, 1961

RECENSEMENT DU CANADA, 1961

MUNICIPALITIES – MUNICIPALITÉS

9. Bonaventure

1. Bonaventure
2. Carleton
3. Carleton-sur-Mer
4. Escuminac
5. Grande-Cascapédia
6. Hope
7. Hope Town
8. Mann
9. Maria
10. New Carlisle
11. New Richmond
12. Nouvelle
13. Paspébiac
14. Paspébiac-O.
15. Port-Daniel, part. E.
16. Port-Daniel, part. O.
17. Ristigouche
18. Ristigouche, part. S.-E.
19. St-Alexis...
20. St-Alphonse
21. St-Benoît[1]
22. St-Charles...
23. St-Elzéar[1]
24. St-Fidèle...
25. St-François-d'Assise
26. Ste-Germaine...
27. St-Godefroy
28. St-Jules
29. St-Laurent...
30. St-Omer
31. St-Siméon
32. Shigawoke

22. Gaspé-E.

1. Baie-de-Gaspé-N.
2. Baie-de-Gaspé-S.
3. Barachois
4. Bridgeville
5. Cap-d'Espoir
6. Cloridorme
7. Douglas
8. Grande-Grève
9. Grande-Rivière
10. Grande-Rivière-O.
11. Grande-Vallée
12. Haldimand
13. L'Anse-aux-Griffons
14. Newport
15. Pabos
16. Pabos-Mills
17. Percé
18. Petite-Vallée
19. Petit-Pabos
20. Rivière-au-Renard
21. St-Alban...
22. St-François...
23. St-Maurice
24. St-Pierre...
25. Ste-Thérèse...
26. St-Yvon[1]
27. Sydenham-S.
28. York

23. Gaspé-O.

1. Christie
2. Duchesnay
3. Ste-Anne...
4. St-Joachim...
5. Ste-Madeleine...
6. St-Maxime...
7. St-Norbert...

24. Îles-de-la-Madeleine

1. Bassin
2. Fatima
3. Grande-Entrée
4. Grosse-Île
5. Havre-Aubert-E.
6. Havre-aux-Maisons
7. L'Étang-du-Nord

30. Kamouraska

1. Mont-Carmel
2. Rivière-Ouelle
3. St-Alexandre
4. St-André
5. Ste-Anne...
6. St-Athanase
7. St-Denis
8. St-Éleuthère
9. St-Gabriel...
10. St-Germain
11. Ste-Hélène
12. St-Joseph...
13. St-Louis...
14. St-Onésime...
15. St-Pacôme
16. St-Pascal
17. St-Philippe
18. Woodbridge

37. L'Islet

1. N.-D.-de-Bon-Secours...
2. St-Adalbert
3. St-Aubert
4. St-Cyrille...
5. St-Damase...
6. St-Eugène
7. Ste-Félicité
8. St-Jean...
9. Ste-Louise
10. St-Marcel
11. St-Omer
12. St-Pamphile
13. Ste-Perpétue
14. St-Roch...
15. Tourville

40. Matane

1. Baie-des-Sables
2. Capucins
3. Grand-Métis
4. Grosses-Roches
5. Les Boules
6. Les Méchins
7. Petite-Matane
8. St-Adelme
9. Ste-Félicité
10. St-Jean...
11. St-Jérôme...
12. St-Léandre
13. St-Luc
14. St-Octave...
15. St-Paulin...
16. St-Thomas...
17. St-Ulric

41. Matapédia

1. La Rédemption
2. St-Antoine...
3. St-Benoît...
4. St-Cléophas
5. St-Damase
6. St-Edmond
7. Ste-Florence
8. Ste-Irène
9. St-Jacques...
10. St-Jean-Baptiste...
11. Ste-Jeanne-d'Arc
12. St-Léon...
13. Ste-Marguerite
14. Ste-Marie...
15. St-Moïse
16. St-Pierre...
17. St-Raphaël...
18. St-Tharcisius
19. St-Zénon...

58. Rimouski

1. Biencourt
2. Fleuriault
3. Lac-des-Aigles
4. Mont-Lebel
5. N.-D.-du-Sacré-C.
6. St-Anaclet...
7. Ste-Angèle...
8. Ste-Anne...
9. Ste-Blandine
10. Ste-Cécile...
11. St-Donat
12. St-Fabien
13. Ste-Flavie
14. St-François...
15. St-Gabriel
16. St-Germain...
17. St-Guy
18. St-Jean-Baptiste
19. St-Joseph...
20. Ste-Luce
21. St-Marcellin
22. St-Mathieu...
23. St-Médard
24. St-Michel...[2]
25. St-Narcisse...
26. Ste-Odile...
27. St-Simon
28. St-Valérien

69. Témiscouata

1. Auclair
2. N.-D.-du-Lac
3. St-Benoît-Abbé
4. St-David...
5. St-Dominique...
6. St-Elzéar
7. St-Eusèbe
8. St-Honoré
9. St-Joseph...
10. St-Louis...
11. St-Marc...
12. St-Mathias...
13. St-Michel...[2]
14. St-Pierre...
15. Ste-Rose...

70. Rivière-du-Loup

1. N.-D.-des-Neiges...
2. N.-D.-des-Sept-Douleurs
3. N.-D.-du-Portage
4. Raudot
5. St-Antonin
6. St-Arsène
7. St-Clément
8. St-Cyprien
9. St-Éloi
10. St-Epiphane
11. St-François...
12. Ste-Françoise
13. St-Georges...
14. St-Hubert
15. St-Jean-B....
16. St-Jean-de-Dieu
17. St-Modeste
18. St-Patrice...
19. St-Paul...

[1] Not organized as a municipality. – Non organisé en municipalité.
[2] Part of municipality. – Partie de municipalité.

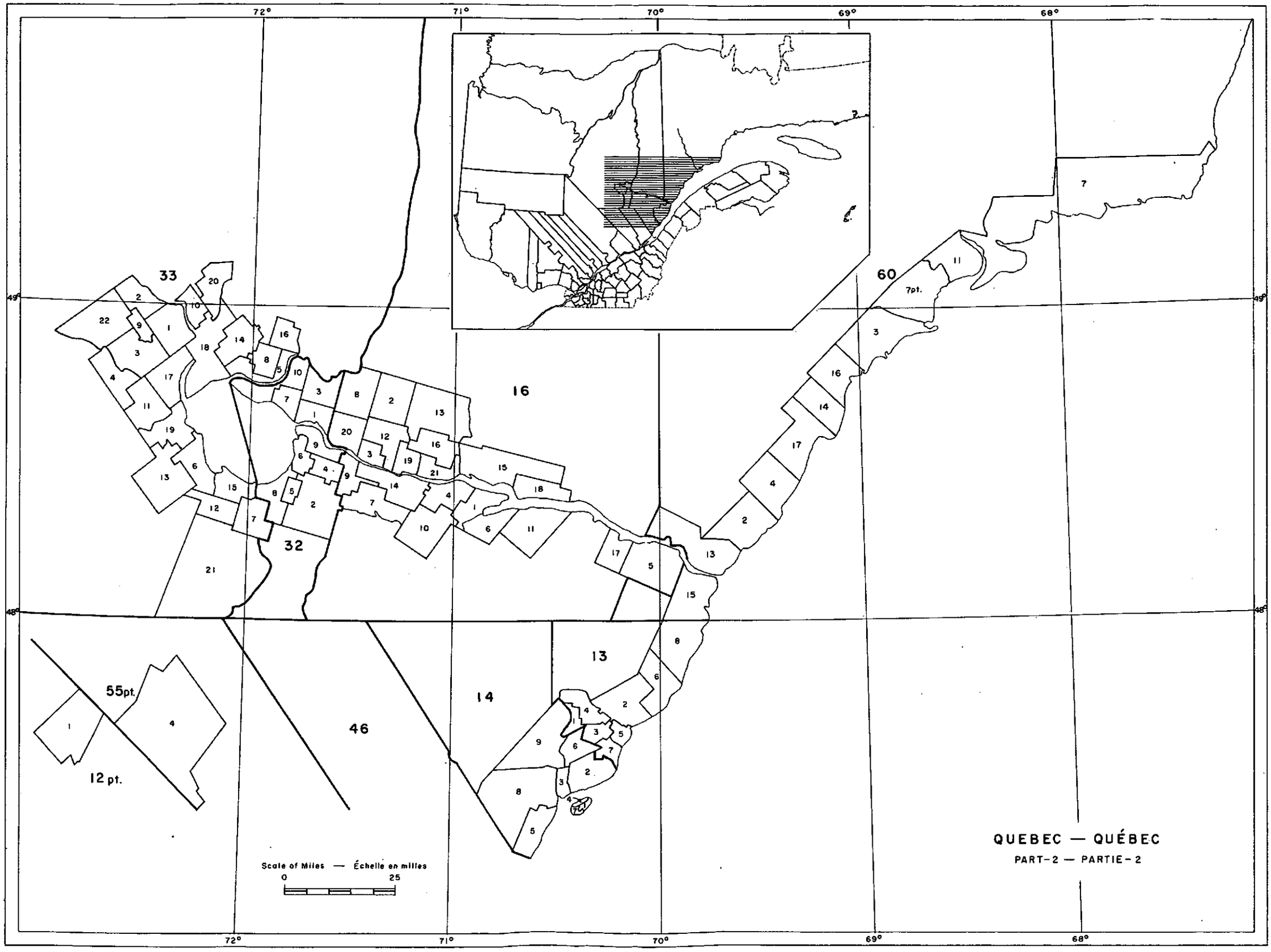

CENSUS OF CANADA, 1961

RECENSEMENT DU CANADA, 1961

QUÉ. — 2

MUNICIPALITIES – MUNICIPALITÉS

12. Champlain

1. Langelier

13. Charlevoix-E.

1. N.-D.-des-Monts
2. Rivière-Malbaie
3. Ste-Agnès
4. St-Aimé-des-Lacs
5. St-Étienne...
6. St-Fidèle...
7. St-Irénée
8. St-Siméon

14. Charlevoix-O.

1. La Baleine
2. Les Éboulements
3. Rivière-du-Gouffre
4. St-Bernard...
5. St-François...
6. St-Hilarion
7. St-Louis...
8. St-Pierre et St-Paul...
9. St-Urbain

16. Chicoutimi

1. Bagotville
2. Bégin
3. Bourget
4. Chicoutimi
5. Dumas
6. Grande-Baie
7. Kénogami[2]
8. Labrecque
9. Larouche
10. N.-D.-de-Laterrière
11. Otis
12. St-Ambroise
13. St-David...
14. St-Dominique...
15. St-Fulgence
16. St-Honoré
17. St-Jean
18. Ste-Rose-du-Nord
19. Shipshaw
20. Taché
21. Tremblay

32. Lac-St-Jean-E.

1. Delisle
2. Hébertville
3. L'Ascension-de-N.-S.
4. St-Bruno
5. Ste-Croix
6. St-Gédéon
7. St-Henri-de-Taillon
8. St-Jérôme
9. St-Joseph-d'Alma
10. Ste-Monique

33. Lac-St-Jean-O.

1. Albanel
2. Girardville
3. Normandin
4. N.-D.-de-la-Doré
5. Péribonka
6. Roberval
7. St-André
8. St-Augustin
9. St-Edmond
10. St-Eugène
11. St-Félicien
12. St-François-de-Sales
13. Ste-Hedwidge
14. Ste-Jeanne-d'Arc
15. St-Louis-de-Chambord
16. St-Ludger-de-Milot
17. St-Méthode
18. St-Michel-de-Mistassini
19. St-Prime
20. St-Stanislas
21. St-Thomas-d'Aquin
22. St-Thomas-Didyme

55. Québec

4. Lac-Édouard

60. Saguenay

1. Aguanish[2]
2. Bergeronnes
3. Colombier
4. Escoumins
5. Havre-St-Pierre[2]
6. Île-d'Anticosti[2]
7. Les Sept-Cantons...
8. Letellier[2]
9. Moisie[2]
10. Natashquan[2]
11. Ragueneau
12. Rivière-au-Tonnerre[2]
13. Sacré-Coeur-de-Jésus
14. Ste-Anne-de-Portneuf
15. St-Firmin
16. St-Luc-de-Laval
17. St-Paul-du-Nord

[1] Not organized as a municipality. – Non organisé en municipalité.
[2] Not shown on map. – Non indiquée sur la carte.

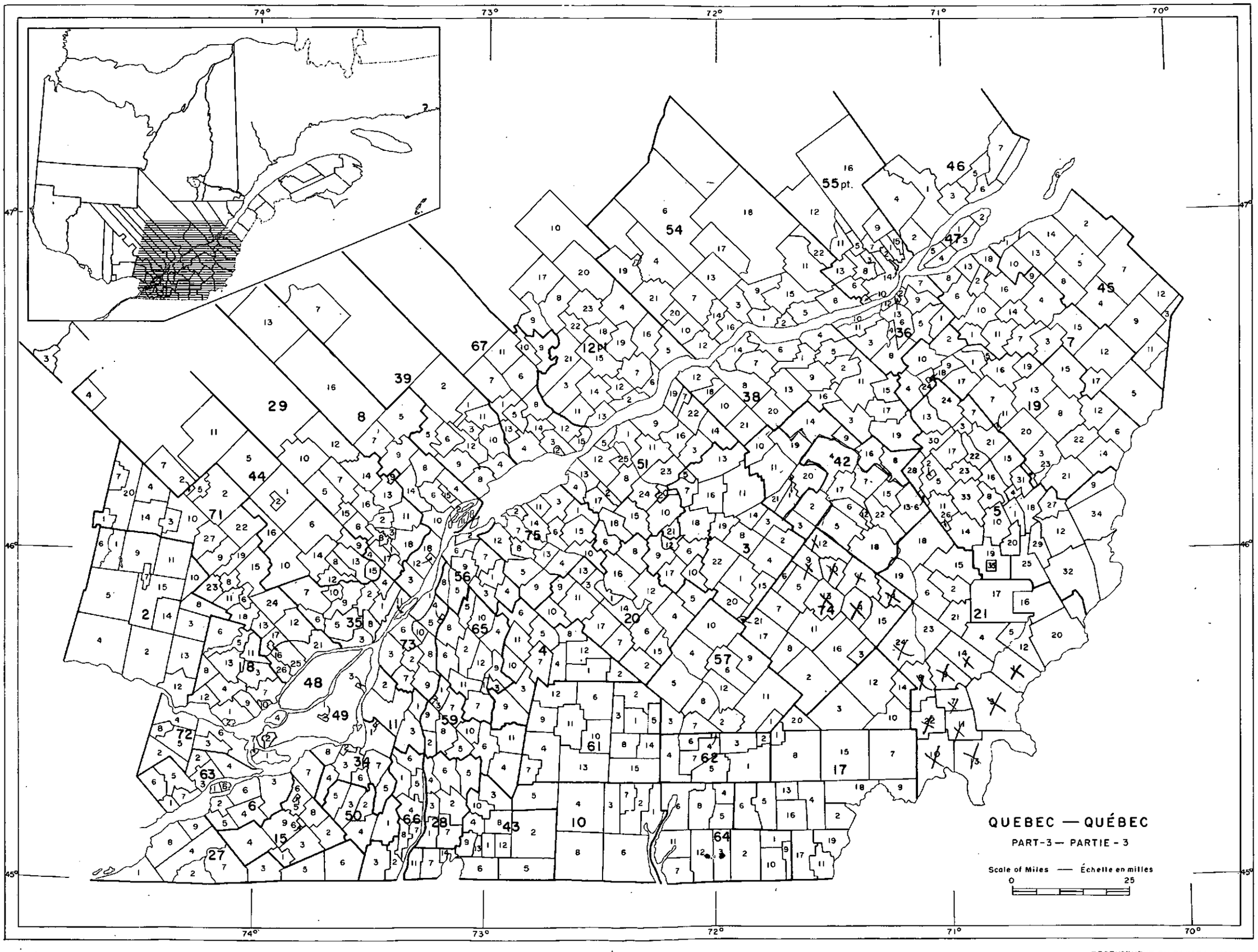

CENSUS OF CANADA, 1961

RECENSEMENT DU CANADA, 1961

QUÉ. — 3

MUNICIPALITIES – MUNICIPALITÉS

2. Argenteuil

1. Arundel
2. Chatham
3. Gore
4. Grenville
5. Harrington
6. Huberdeau
7. Lac-des-Seize-Îles
8. Mille-Isles
9. Montcalm
10. Morin Heights
11. St-Adolphe...
12. St-André...
13. St-Jérusalem...
14. Wentworth
15. Wentworth-N.

3. Arthabaska

1. Chénier
2. Chester-E.
3. Chester-N.
4. Chester-O.
5. Maddington
6. St-Albert...
7. Ste-Anne...
8. St-Christophe...
9. Ste-Clothilde...
10. Ste-Élisabeth...
11. St-Eusèbe...
12. St-Jacques...
13. St-Louis...
14. St-Norbert...
15. St-Rémi...
16. St-Rosaire
17. Ste-Séraphine
18. St-Valère
19. Ste-Victoire...
20. Tingwick
21. Trois-Lacs
22. Warwick

4. Bagot

1. St-André...
2. Ste-Christine
3. St-Dominique
4. St-Éphrem...
5. Ste-Hélène
6. St-Hugues
7. St-Liboire
8. St-Nazaire...
9. St-Pie
10. Ste-Rosalie
11. St-Simon
12. St-Théodore...

5. Beauce

1. Aubert-Gallion
2. East Broughton
3. L'Enfant-Jésus
4. N.-D.-de-la-Prov.
5. S.-C.-de-Jésus
6. S.-C.-de-Marie...[2]
7. Saints-Anges
8. St-Alfred
9. Ste-Aurélie
10. St-Benoît-Labre
11. Ste-Clotilde
12. St-Côme...
13. St-Elzéar...
14. St-Éphrem...
15. St-François...
16. St-François-O.
17. St-Frédéric
18. St-Georges-E.
19. St-Honoré
20. St-Jean...
21. St-Joseph...[2]
22. St-Joseph-des-Érables
23. St-Jules
24. Ste-Marie
25. St-Martin
26. St-Méthode...[2]
27. St-Philibert...
28. St-Pierre...
29. St-René
30. St-Sévérin
31. St-Simon...[2]
32. St-Théophile...
33. St-Victor...
34. St-Zacharie
35. Shenley

6. Beauharnois

1. Grande-Île
2. Ste-Cécile
3. St-Étienne...
4. St-Louis...
5. St-Stanislas...
6. St-Timothée

7. Bellechasse

1. Honfleur
2. La Durantaye
3. N.-D.-Aux...
4. St-Cajétan...
5. St-Camille...
6. St-Charles...
7. St-Damien...
8. St-Étienne...
9. St-François-de-S. ...[2]
10. Sts-Gervais et...
11. St-Lazare
12. St-Magloire...
13. St-Michel
14. St-Nérée
15. St-Philémon
16. St-Raphaël
17. Ste-Sabine
18. St-Vallier

8. Berthier

1. Lanoraie-d'Autray
2. La Visitation...
3. St-Antoine...
4. St-Barthélémi
5. St-Charles...
6. St-Cuthbert
7. St-Damien
8. St-Edmond...[1]
9. St-Gabriel...
10. Ste-Geneviève...
11. St-Ignace...
12. St-Joseph...
13. St-Michel...
14. St-Norbert
15. St-Viateur
16. St-Zénon

10. Brome

1. Austin
2. Bolton-E.
3. Bolton-O.
4. Brome
5. Farnham, part. E.
6. Potton
7. St-Étienne...
8. Sutton

11. Chambly

1. St-Basile...
2. Ste-Famille...
3. St-Joseph...

12. Champlain

2. La Visitation...
3. N.-D.-du-Mt.-Carmel
4. St-Adelphe
5. Ste-Anne
6. St-F.-Xavier...
7. Ste-Geneviève...
8. St-Jacques...
9. St-Jean...
10. St-Joseph...[1]
11. St-Louis...
12. St-Luc
13. Ste-Marthe...
14. St-Maurice
15. St-Narcisse
16. St-Prosper
17. St-Roch...
18. St-Séverin
19. St-Stanislas
20. Ste-Thècle
21. St-Théophile
22. St-Timothée
23. St-Tite

15. Châteauguay

1. St-Antoine...
2. Ste-Clotilde
3. St-Jean...
4. St-Malachie...
5. Ste-Martine
6. St-Paul...
7. Ste-Philomène
8. St-Urbain...
9. T.-S.-Sacrement

17. Compton

1. Ascot Corner[2]
2. Auckland
3. Bury
4. Clifton, part. E.
5. Compton
6. Compton Station
7. Ditton
8. Eaton
9. Emberton
10. Hampden
11. Hereford
12. Lingwick
13. Martinville
14. Milan[2]
15. Newport
16. Ste-Edwidge...
17. St-Herménégilde[2]
18. St-Isidore...
19. St-Venant...
20. Westbury

18. Deux-Montagnes

1. L'Annonciation...
2. Oka
3. St-Augustin
4. St-Benoît
5. St-Canut
6. St-Colomban
7. St-Eustache
8. St-Hermas
9. St-Joseph-du-Lac
10. Ste-Marthe...
11. Ste-Monique
12. St-Placide
13. Ste-Scholastique

19. Dorchester

1. Louis-Joliette
2. St-Anselme
3. St-Benjamin
4. St-Bernard
5. Ste-Claire
6. St-Cyprien
7. St-Édouard...
8. Ste-Germaine...
9. Ste-Hénédine
10. St-Isidore...
11. St-Joseph...[2]
12. Ste-Justine
13. St-Léon...
14. St-Louis...
15. St-Luc
16. St-Malachie
17. Ste-Marguerite
18. St-Maxime
19. St-Nazaire...
20. St-Odilon...
21. St-Prosper
22. Ste-Rose...
23. St-Simon...[2]
24. Taschereau-Fortier

20. Drummond

1. Drummondville-S.
2. Durham-S.
3. Grantham-O.
4. Kingsey
5. Kingsey Falls
6. L'Avenir
7. Lefebvre
8. N.-D.-du-B.-Conseil
9. St-Edmond...
10. St-Eugène
11. St-Germain...
12. St-Lucien
13. St-Majorique...
14. St-Nicéphore
15. Ulverton
16. Wendover et...
17. Wickham

21. Frontenac

1. Audet
2. Courcelles
3. Frontenac
4. Gayhurst
5. Gayhurst, part. S.-E.
6. Lambton
7. Marston
8. Milan[2]
9. Nantes
10. N.-D.-des-Bois
11. Piopolis
12. Risborough et...
13. St-Augustin...
14. Ste-Cécile...
15. St-Évariste...
16. St-Gédéon
17. St-Hilaire...
18. St-Méthode...[2]
19. Ste-Praxède[2]
20. St-Robert...
21. St-Sébastien
22. Val-Racine
23. Winslow-N.
24. Winslow-S.

27. Huntingdon

1. Dundee
2. Elgin
3. Franklin
4. Godmanchester
5. Havelock
6. Hemmingford
7. Hinchinbrook
8. St-Anicet
9. Ste-Barbe

28. Iberville

1. Henryville
2. St-Alexandre
3. Ste-Anne...
4. St-Athanase
5. Ste-Brigide...
6. St-Grégoire...
7. St-Sébastien

29. Joliette

1. Joliette-S.
2. N.-D.-de-Lourdes
3. N.-D.-des-Prairies
4. S.-C.-de-Jésus
5. St-Alphonse...
6. St-Ambroise...
7. Ste-Béatrix
8. St-Charles
9. St-Cléophas
10. St-Côme
11. Ste-Élisabeth
12. Ste-Émélie...
13. St-Félix...
14. St-Jean...
15. Ste-Marcelline...
16. Ste-Mélanie
17. St-Paul
18. St-Thomas

34. Laprairie

1. Notre-Dame
2. Ste-Catherine...
3. St-Constant
4. St-Isidore
5. St-Jacques...
6. St-Mathieu
7. St-Philippe
8. Caughnawaga

35. L'Assomption

1. L'Assomption
2. L'Épiphanie
3. St-Charles...
4. St-Gérard...
5. St-Henri
6. St-Joachim
7. St-Lin
8. St-Paul-l'Ermite
9. St-Roch...
10. St-Roch-O.
11. St-Sulpice

36. Lévis

1. Rivière-Boyer
2. St-David...
3. St-Étienne
4. Ste-Hélène...
5. St-Henri...
6. St-Jean-Chrysostome
7. St-Joseph...
8. St-Lambert...
9. St-Louis...
10. St-Nicolas
11. St-Nicolas-S.
12. St-Romuald...
13. St-Télesphore

38. Lotbinière

1. N.-D.-du-S.-Coeur...
2. St-Agapit...
3. Ste-Agathe
4. St-Antoine...
5. St-Apollinaire
6. Ste-Croix
7. St-Édouard...
8. Ste-Emmélie
9. St-Flavien
10. Ste-Françoise
11. St-Gilles
12. St-Jacques...
13. St-Janvier...
14. St-Louis...
15. St-Narcisse...
16. St-Octave...
17. St-Patrice...
18. Ste-Philomène...
19. St-Sylvestre
20. Val-Alain
21. Villeroy

39. Maskinongé

1. Hunterstown
2. St-Alexis
3. Ste-Angèle
4. St-Antoine...
5. St-Didace
6. St-Édouard
7. St-Ignace...[1]
8. St-Joseph...
9. St-Justin
10. St-Léon-le-Grand
11. St-Paulin
12. Ste-Ursule

42. Mégantic

1. Halifax-N.
2. Halifax-S.
3. Halifax-S., part. S.-O.
4. Inverness
5. Ireland
6. Ireland, part. N.
7. Leeds
8. Leeds, part. E.
9. Nelson
10. N.-D.-de-Lourdes
11. Plessisville
12. Rivière-Blanche
13. S.-C.-de-Marie...[2]
14. Ste-Anastasie...
15. St-Antoine...
16. St-Jacques...
17. St-Jean...
18. St-Joseph...
19. Ste-Julie
20. St-Pierre...
21. Ste-Sophie
22. Thetford, part. S.

43. Missisquoi

1. Bedford
2. Dunham
3. Farnham, part. O.
4. N.-D.-de-Stanbridge
5. St-Armand-E.
6. St-Armand-O.
7. St-Georges...
8. St-Ignace...
9. St-Pierre...
10. Ste-Sabine
11. St-Thomas
12. Stanbridge
13. Stanbridge Station
14. Venise-en-Québec

44. Montcalm

1. Chertsey
2. Lac-Paré
3. Lac-St-Paul[2]
4. La Macaza[2]
5. N.-D.-de-la-Merci
6. Rawdon
7. St-Agricole
8. St-Alexis
9. St-Alphonse...
10. St-Calixte
11. St-Donat
12. St-Esprit
13. St-Jacques
14. Ste-Julienne...
15. Ste-Marie...
16. Wexford

45. Montmagny

1. Berthier
2. Cap-St-Ignace
3. Lac-Frontière
4. Montminy
5. N.-D.-du-Rosaire
6. St-Antoine...
7. Ste-Apolline...
8. Ste-Euphémie...
9. St-Fabien...
10. St-François...[2]
11. St-Juste...
12. Ste-Lucie...
13. St-Pierre...
14. St-Thomas...

46. Montmorency No. 1

1. Château-Richer
2. L'Ange-Gardien
3. Ste-Anne...
4. Ste-Brigitte...
5. St-Féréol
6. St-Joachim
7. St-Tite-des-Caps

47. Montmorency No. 2

1. Ste-Famille
2. St-François
3. St-Jean
4. St-Laurent
5. St-Pierre

49. Île-de-Montréal

1. N.-D.-de-Liesse
2. Ste-Anne...
3. St-Jean-de-Dieu[2]
4. St-Raphaël...

50. Napierville

1. St-Cyprien
2. St-Édouard
3. St-Michel
4. St-Patrice...
5. St-Rémi

51. Nicolet

1. Bécancourt
2. Grand-St-Esprit
3. Lemieux
4. Nicolet-S.
5. Ste-Angèle...
6. Ste-Brigitte...
7. Ste-Cécile...
8. St-Célestin
9. St-Édouard...
10. Ste-Eulalie
11. Ste-Gertrude
12. St-Grégoire...
13. St-Jean-Baptiste...
14. St-Joseph...
15. St-Léonard
16. Ste-Marie...
17. Ste-Monique
18. Ste-Perpétue
19. St-Pierre...
20. St-Raphaël, part. S.
21. St-Samuel
22. Ste-Sophie...
23. St-Sylvère
24. St-Wenceslas
25. T.-Précieux-Sang...

54. Portneuf

1. Cap-Santé
2. Les Écureuils
3. N.-D.-de-Portneuf
4. N.-D.-des-Anges...
5. Pointe-aux-Trembles
6. Rivière-à-Pierre
7. St-Alban
8. St-Augustin...
9. St-Basile
10. St-Casimir
11. Ste-Catherine
12. St-Charles...
13. Ste-Christine
14. St-Gilbert
15. Ste-Jeanne...
16. St-Joseph...
17. St-Léonard...
18. St-Raymond
19. St-Rémi
20. St-Thuribe
21. St-Ubald
22. Shannon

55. Québec

1. Beauport-O.
2. Charlesbourg-E.
3. Charlesbourg-O.
5. Lac-St-Charles
6. L'Ancienne-Lorette
7. N.-D.-des-Laurentides
8. St-Ambroise
9. St-Dunstan...
10. St-Félix...
11. St-Gabriel...
12. St-Gabriel-O.
13. St-Gérard-Magella
14. St-M.-Archange[1]
15. Ste-Thérèse...
16. Stoneham et...

56. Richelieu

1. St-Aimé
2. Ste-Anne-de-Sorel
3. St-Louis
4. St-Marcel
5. St-Ours
6. St-Pierre-de-Sorel
7. St-Robert
8. St-Roch...
9. Ste-Victoire

57. Richmond

1. Ascot Corner[2]
2. Brompton
3. Brompton Gore
4. Cleveland
5. Melbourne
6. St-Claude
7. St-Denis...[2]
8. St-François-Xavier...
9. St-Georges...
10. Shipton
11. Stoke
12. Windsor

59. Rouville

1. Mt.-St-Hilaire
2. N.-D.-de-Bon-Secours
3. Otterburn Park
4. St-Ange-Gardien
5. Ste-Angèle...
6. St-Césaire
7. St-Jean-Baptiste
8. Ste-Marie...
9. St-Mathias
10. St-Michel...
11. St-Paul...

61. Shefford

1. Ely
2. Ely, part. N.
3. Ely, part. O.
4. Granby
5. Racine
6. Roxton
7. St-Alphonse
8. Ste-Anne...
9. Ste-Cécile...
10. St-Joachim...
11. Ste-Pudentienne
12. St-Valérien...
13. Shefford
14. Stukely-N., part. E.
15. Stukely-S.

62. Sherbrooke

1. Ascot
2. Ascot Corner[2]
3. Ascot-N.
4. Orford
5. Rock Forest
6. St-Denis...[2]
7. St-Élie-d'Orford

63. Soulanges

1. Ste-Claire...
2. St-Clet
3. St-Ignace...
4. St-Joseph...
5. St-Polycarpe
6. St-Télesphore
7. St-Zotique

64. Stanstead

1. Barford
2. Barnston
3. Barnston-O.
4. Hatley
5. Hatley, part. O.
6. Magog
7. Ogden
8. Ste-Catherine...
9. St-Herménégilde[2]
10. St-Mathieu...
11. Stanstead
12. Stanstead-E.

65. St-Hyacinthe

1. Douville
2. La Présentation
3. N.-D.-de-St-Hyacinthe
4. St-Barnabé
5. St-Bernard, part. S.
6. St-Charles
7. St-Damase
8. St-Denis
9. St-Hyacinthe...
10. St-Jude
11. Ste-M.-Madeleine
12. St-Thomas...

66. St-Jean

1. Lacadie
2. N.-D.-du-Mt.-Carmel
3. St-Bernard...
4. St-Blaise
5. St-Jean...
6. St-Luc
7. St-Paul...
8. St-Valentin

67. St-Maurice

1. Charette
2. La Visitation...
3. Pointe-du-Lac
4. Ste-Anne...
5. St-Barnabé
6. St-Boniface...
7. St-Élie
8. St-Étienne...
9. Ste-Flore
10. St-Gérard...
11. St-Mathieu
12. St-Michel...
13. St-Sévère
14. St-Thomas...[1]
15. Trois-Rivières

71. Terrebonne

1. Brébeuf
2. Doncaster
3. Ivry-sur-le-Lac
4. Lac-Supérieur
5. Lantier
6. Lesage
7. Mont-Tremblant[2]
8. Piedmont
9. Ste-Adèle
10. Ste-Agathe
11. Ste-Anne-des-Lacs
12. Ste-Anne-des-Plaines
13. St-Antoine...
14. St-Faustin
15. St-Hippolyte
16. St-Janvier...
17. St-Janvier-de-Lacroix
18. St-Jérôme
19. St-Joseph...
20. St-Jovite
21. St-Louis...
22. Ste-Marguerite...
23. St-Sauveur
24. Ste-Sophie
25. Ste-Thérèse...
26. Ste-Thérèse-O.
27. Val-Morin

72. Vaudreuil

1. N.-D.-de-l'Île-Perrot
2. Ste-Justine...
3. St-Lazare
4. Ste-Madeleine...
5. Ste-Marthe
6. St-Michel
7. Terrasse-Vaudreuil
8. T.-S.-Rédempteur

73. Verchères

1. Contrecoeur
2. St-Amable
3. Ste-Anne...
4. St-Ant.-de-Padoue
5. St-Ant.-sur-Richelieu
6. St-François-Xavier...
7. Ste-Julie
8. St-Marc
9. St-Mathieu...
10. Ste-Théodosie...

74. Wolfe

1. Disraëli
2. Dudswell
3. Fontainebleau
4. Garthby
5. Ham-N.
6. Massabielle
7. St-Adrien
8. St-Camille
9. St-Fortunat
10. St-Jacques...
11. St-Joseph...
12. St-Julien
13. Sts-Martyrs...
14. Ste-Praxède[2]
15. Stratford
16. Weedon
17. Wotton

75. Yamaska

1. La Visitation...
2. N.-D.-de-Pierreville
3. St-Antoine...
4. St-Bonaventure
5. St-David
6. St-Elphège
7. St-François...
8. St-Gérard...
9. St-Guillaume
10. St-Joachim...
11. St-Joseph...
12. St-Michel...
13. St-Pie...
14. St-Thomas...
15. St-Zéphirin...

[1] Not organized as a municipality. – Non organisé en municipalité.
[2] Part of municipality. – Partie de municipalité.

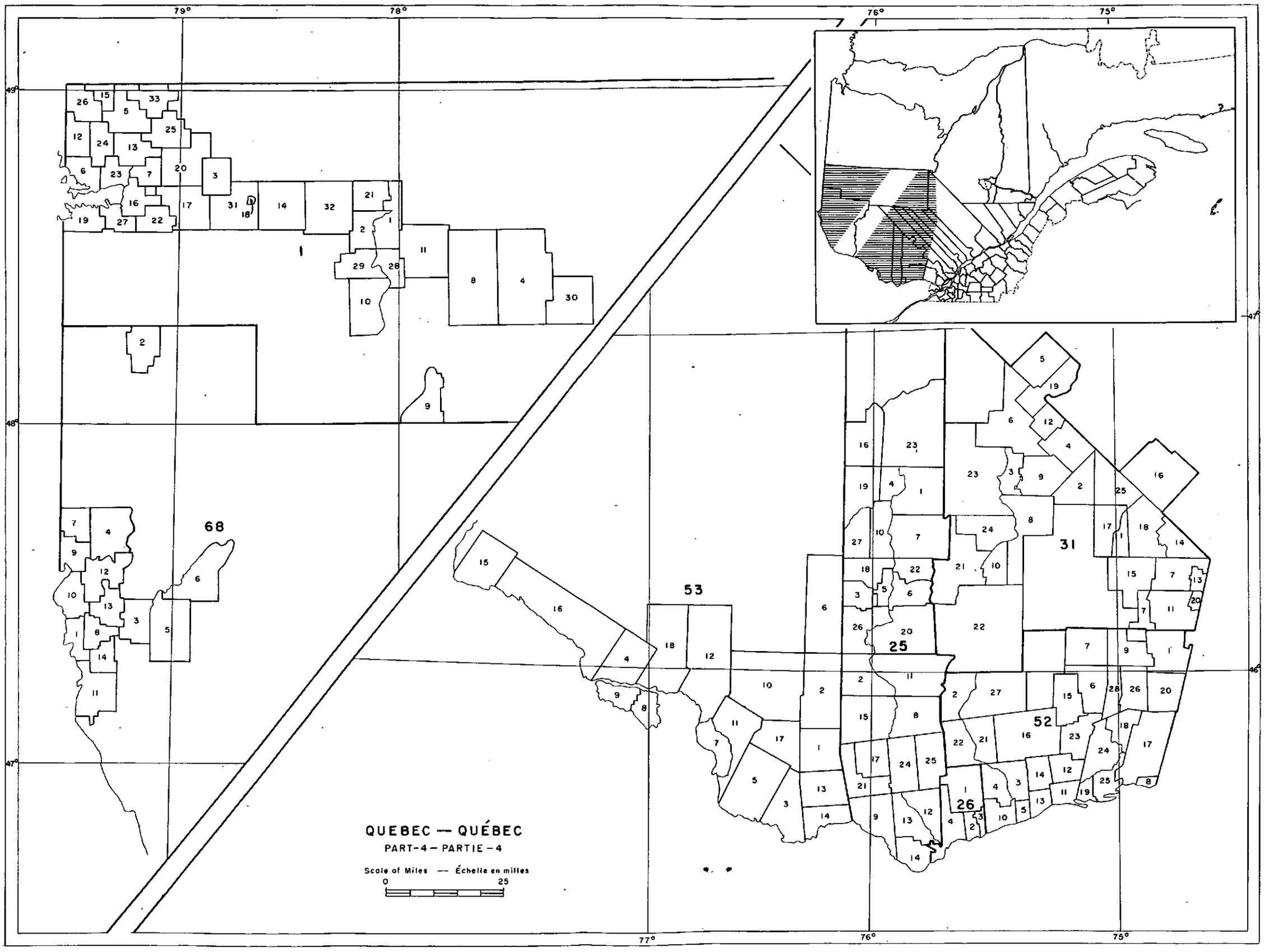

CENSUS OF CANADA, 1961

RECENSEMENT DU CANADA, 1961

MUNICIPALITIES – MUNICIPALITÉS

1. Abitibi

1. Amos-E.
2. Amos-O.
3. Authier
4. Belcourt
5. Clermont
6. Clerval
7. Colombourg
8. Fiedmont & Barraute
9. Lac-Lemoine
10. La Motte
11. Landrienne
12. La Reine
13. La Sarre
14. Launay
15. Normétal
16. Palmarolle
17. Poularies
18. Privat
19. Roquemaure
20. Royal-Roussillon-de-Macamic
21. St-Félix-de-Dalquier
22. Ste-Germaine-Boulé
23. Ste-Hélène-de-Mancebourg
24. St-Jacques-de-Dupuy
25. St-Janvier
26. St-Lambert
27. St-Laurent
28. St-Marc-de-Figuery
29. St-Mathieu
30. Senneterre
31. Taschereau
32. Trécesson
33. Val-St-Gilles

25. Gatineau

1. Aumond
2. Aylwin
3. Blue Sea
4. Bois-Franc
5. Bouchette
6. Cameron
7. Deléage
8. Denholm
9. Eardley
10. Egan-S.
11. Hincks
12. Hull, part. E.
13. Hull, part. O.
14. Hull, part. S.
15. Low
16. Lytton
17. Masham-N.
18. Messine
19. Montcerf
20. Northfield
21. Ste-Cécile-de-Masham
22. Ste-Thérèse-de-la-Gatineau
23. Sicotte
24. Wakefield
25. Wakefield, part. E.
26. Wright
27. Réserve Indienne Maniwaki

26. Hull

1. Perkins
2. Templeton-E.
3. Templeton-E., part. E.
4. Templeton-O.

31. Labelle

1. Bellerive
2. Boyer
3. Brunet
4. Chute-St-Philippe
5. Décarie
6. Ferme-Neuve
7. Joly
8. Kiamika
9. Lac-des-Écorces
10. Lac-du-Cerf
11. La Conception
12. Lac-St-Paul[1]
13. Lac-Tremblant-N.
14. La Macaza[1]
15. La Minerve
16. L'Ascension
17. Loranger
18. Marchand
19. Mont-St-Michel
20. Mont-Tremblant[1]
21. N.-D.-de-Pontmain
22. N.-D.-du-Laus
23. Robertson & Pope
24. St-Aimé-du-Lac-des-Îles
25. Turgeon

52. Papineau

1. Amherst
2. Bowman
3. Buckingham
4. Buckingham, part. O.
5. Buckingham, part. S.-E.
6. Chénéville
7. Duhamel
8. Fassett
9. Lac-des-Plages
10. L'Ange-Gardien
11. Lochaber
12. Lochaber, part. N.
13. Lochaber, part. O.
14. Mayo
15. Montpellier
16. Mulgrave & Derry
17. N.-D.-de-Bon-Secours, part. N.
18. N.-D.-de-la-Paix
19. Plaisance
20. Ponsonby
21. Portland
22. Portland-O.
23. Ripon
24. St-André-Avellin
25. Ste-Angélique
26. Suffolk & Addington
27. Val-des-Bois
28. Vinoy

53. Pontiac

1. Aldfield
2. Alleyn & Cawood
3. Bristol
4. Chichester
5. Clarendon
6. Dorion
7. Grand-Calumet
8. Isle-aux-Allumettes, part. E.
9. Isle-des-Allumettes
10. Leslie, Clapham & Huddersfield
11. Litchfield
12. Mansfield & Pontefract
13. Onslow
14. Onslow, part. S.
15. Rapides-des-Joachims
16. Sheen, Esher, Aberdeen & Malakoff
17. Thorne
18. Waltham & Bryson

68. Témiscamingue

1. Duhamel-O.
2. Évain
3. Fugèreville
4. Guérin
5. Latulipe & Gaboury
6. Moffet
7. Nédelec
8. N.-D.-de-Lourdes-de-Lorrainville
9. N.-D.-du-Nord
10. St-Bruno-de-Guigues
11. St-Édouard-de-Fabre
12. St-Eugène-de-Guigues
13. St-Isidore
14. St-Placide-de-Béarn

[1] Part of municipality. – Partie de municipalité.

REPORTS OF THE 1961 CENSUS OF AGRICULTURE

This report is one of a series comprising the three parts of Volume V of the 1961 Census. (See outside back cover for other Volume Series.) Reports in these series are so prepared that the contents can be combined to form the materials of each census volume. A hard-covered binder, suitably titled, is supplied to purchasers of the complete set of reports for any given volume.

Individual reports of Volume V (Parts 1, 2 and 3) are listed below. They can be ordered singly by catalogue number, or the complete set for any one of the three parts including the cover binder at a composite price of $6.00. Orders may be sent to **Publications Distribution, Dominion Bureau of Statistics**, or to **Superintendent of Publications, Department of Public Printing and Stationery, Ottawa.** Regulations require that remittance be made prior to the mailing of reports, in the form of a cheque or money order payable to the **Receiver General of Canada.** Orders for reports not yet released will be filled as soon as they become available.

A brochure is available listing the individual reports for other Volume Series of the 1961 Census, as well as special reports, etc. For a copy of this brochure, or for further information on census publications, address your inquiry to the **Information and Public Relations Division, Dominion Bureau of Statistics.**

Volume V (Part 1) — Agriculture: Summary and Atlantic Provinces

Includes summary tables for Canada showing number of farms, areas, tenure, crops, livestock, farm machinery, etc.; detailed tables in separate sections for Nfld., P.E.I., N.S., and N.B.

96-530 Canada: Summary tables (5.1 — 1) — ($1.50)

96-531 Newfoundland (5.1 — 2) — ($1.50)

96-532 Prince Edward Island (5.1 — 3) — ($1.50)

96-533 Nova Scotia (5.1 — 4) — ($2.00)

96-534 New Brunswick (5.1 — 5) — ($1.50)

Volume V (Part 2) — Agriculture: Quebec and Ontario

Includes detailed tables on number of farms, areas, tenure, crops, livestock, farm machinery, etc., in separate sections for Quebec and Ontario.

96-535 Quebec (5.2 — 1) — ($4.00)

96-536 Ontario (5.2 — 2) — ($3.00)

Volume V (Part 3) — Agriculture: Prairies and British Columbia

Includes detailed tables on number of farms, areas, tenure, crops, livestock, farm machinery, etc., in separate sections for Man., Sask., Alta., and B.C.

96-537 Manitoba (5.3 — 1) — ($2.00)

96-538 Saskatchewan (5.3 — 2) — ($2.00)

96-539 Alberta (5.3 — 3) — ($2.00)

96-540 British Columbia (5.3 — 4) — ($1.50)

RAPPORTS DU RECENSEMENT DE L'AGRICULTURE, 1961

Le présent rapport fait partie d'une série qui constitue le volume V du recensement de 1961. (Voir les autres séries de volumes à l'extérieur de la couverture arrière.) Les rapports se présentent de telle sorte qu'ils peuvent être réunis pour constituer la matière de chaque volume. Un auto-relieur à couverture rigide et portant le titre approprié est fourni à ceux qui achètent la série complète des rapports contenus dans un volume.

Les rapports du volume V (parties 1, 2 et 3) sont énumérés ci-dessous. On peut se les procurer séparément à l'aide du numéro de catalogue, ou bien commander la série complète de l'une ou l'autre des trois parties, y compris l'auto-relieur, au prix global de $6. Les commandes peuvent être adressées à **Distribution des publications, Bureau fédéral de la statistique** ou au **Surintendant des publications, Département des impressions et de la papeterie publiques, Ottawa.** En vertu des règlements, les rapports ne seront envoyés que sur la remise nécessaire sous forme de chèque ou mandat établi au nom du **Receveur général du Canada.** Les commandes de rapports non encore publiés seront exécutées aussitôt que ceux-ci paraîtront.

On peut se procurer une brochure qui énumère les rapports des autres séries de volumes du recensement de 1961, ainsi que des rapports spéciaux. Pour en obtenir un exemplaire, et pour tout autre renseignement au sujet des publications du recensement, prière de s'adresser à la **Division de l'information et des relations extérieures, Bureau fédéral de la statistique.**

Volume V (partie 1) — Agriculture: Sommaire et provinces Atlantiques

Tableaux sommaires pour le Canada indiquant le nombre de fermes, les superficies, le mode d'occupation, le bétail, les machines agricoles, etc.; et tableaux détaillés dans des sections distinctes pour Terre-Neuve, l'Île-du-Prince-Édouard, la Nouvelle-Écosse et le Nouveau-Brunswick.

96-530 Canada: Tableaux sommaires (5.1 — 1) — ($1.50)

96-531 Terre-Neuve (5.1 — 2) — ($1.50)

96-532 Île-du-Prince-Édouard (5.1 — 3) — ($1.50)

96-533 Nouvelle-Écosse (5.1 — 4) — ($2)

96-534 Nouveau-Brunswick (5.1 — 5) — ($1.50)

Volume V (partie 2) — Agriculture: Québec et Ontario

Tableaux détaillés sur le nombre de fermes, les superficies, le mode d'occupation, les cultures, le bétail, les machines agricoles, etc. dans des sections distinctes pour Québec et Ontario.

96-535 Québec (5.2 — 1) — ($4)

96-536 Ontario (5.2 — 2) — ($3)

Volume V (partie 3) — Agriculture: Prairies et Colombie-Britannique

Tableaux détaillés sur le nombre de fermes, les superficies, le mode d'occupation, les cultures, le bétail, les machines agricoles, etc. dans des sections distinctes pour le Manitoba, la Saskatchewan, l'Alberta et la Colombie-Britannique.

96-537 Manitoba (5.3 — 1) — ($2)

96-538 Saskatchewan (5.3 — 2) — ($2)

96-539 Alberta (5.3 — 3) — ($2)

96-540 Colombie-Britannique (5.3 — 4) — ($1.50)

REPORTS OF THE CENSUS OF CANADA, 1961

(Continued from inside back cover)

Following is the Volume Series of the 1961 Census. Each volume (or part) consists of a number of individual reports and a titled cover binder. The complete set of reports and cover binder for any given volume part may be ordered at the single price of $6.00. (See inside back cover for further details.)

Volume I (Pt. 1) — Population: Geographical Distributions. — Population totals for provinces, electoral districts, counties, and municipal subdivisions; rural and urban; historical tables; reference maps.

Volume I (Pt. 2) — Population: General Characteristics. — Population classifications by sex, age groups, marital status, origin, religion, birthplace, official language, mother tongue, citizenship, period of immigration, schooling.

Volume I (Pt. 3) — Population: Cross-classifications of Characteristics. — Cross-classifications by (a) age groups and sex, (b) ethnic groups and sex, and (c) period of immigration and sex, to show marital status, birthplace, religion, schooling, and language distributions.

Volume II (Pt. 1) — Households and Families. — Data on size and composition of households and families; cross-classifications by characteristics of head.

Volume II (Pt. 2) — Housing Characteristics. — Housing data (based on a 20 per cent sample) such as type of dwelling, number of rooms, rent, household facilities; cross-classifications by characteristics of head.

Volume III (Pt. 1) — Labour Force: Occupations. — Occupation statistics by sex, age, marital status, schooling, class of worker, birthplace, period of immigration, ethnic groups, etc.

Volume III (Pt. 2) — Labour Force: Industries. — Industry statistics by sex, age, class of worker, birthplace, period of immigration, etc.

Volume III (Pt. 3) — Wage-Earners: Earnings and Employment. — Earnings of wage and salary earners by marital status by age, schooling by age; occupation and industry statistics by earnings and employment.

Volume IV — Population Sample: Migration, Family Size, Income. — Results of a 20 per cent sample on migration, family size, and income; cross-classifications with other population characteristics.

Volume V (Pt. 1) — Agriculture: Summary and Atlantic Provinces. — Results of the 1961 Census of Agriculture including summary tables for Canada and detailed tables in separate sections for Nfld., P.E.I., N.S., and N.B.

Volume V (Pt. 2) — Agriculture: Quebec and Ontario. — Results of the 1961 Census of Agriculture in separate sections for Quebec and Ontario.

Volume V (Pt. 3) — Agriculture: Prairies and British Columbia. — Results of the 1961 Census of Agriculture in separate sections for Man., Sask., Alta., and B.C.

Volume VI (Pt. 1) — Merchandising: Retail Trade. — Retail establishments by geographic areas, kinds of business and type of operation; data such as sales, employment, payrolls, inventories, and commodities.

Volume VI (Pt. 2) — Merchandising: Wholesale Trade; Services. — Wholesale and service establishments by geographic areas, kinds of business and types of operations; data such as sales, employment and payrolls, with inventories and commodities for the wholesale trade.

Volume VII (Pts. 1 and 2) — General Summary and Review. — Review of the results of the 1961 Census, including historical and analytical tables, and descriptions of the main findings; Administrative Report of the methodology of the 1961 Census.

RAPPORTS DU RECENSEMENT DU CANADA, 1961

(Suite de l'intérieur de la couverture arrière)

Voici la série des volumes du recensement de 1961. Chaque volume (ou partie) comprend un certain nombre de rapports distincts et un auto-relieur titré. On peut commander la série complète des rapports avec auto-relieur de n'importe quel volume au prix de $6. (Pour plus de détails, voir à l'intérieur de la couverture arrière.)

Volume I (P. 1) — Population: Répartition géographique. — Population des provinces, districts électoraux, comtés et subdivisions municipales; répartition rurale et urbaine; tableaux chronologiques; cartes de référence.

Volume I (P. 2) — Population: Caractéristiques générales. — Répartition de la population selon le sexe, les groupes d'âge, l'état matrimonial, l'origine, la religion, le lieu de naissance, la langue officielle, la langue maternelle, la citoyenneté, la période d'immigration, la scolarité.

Volume I (P. 3) — Population: Classement recoupé des caractéristiques. — Classements recoupés par a) groupe d'âge et sexe, b) groupe ethnique et sexe, et c) période d'immigration et sexe et répartition selon l'état matrimonial, le lieu de naissance, la religion, la scolarité et la langue.

Volume II (P. 1) — Ménages et familles. — Taille et composition des ménages et des familles; classements recoupés selon les caractéristiques du chef.

Volume II (P. 2) — Caractéristiques de l'habitation. — Données sur l'habitation (fondées sur un échantillon de 20 p. 100): genre de logement, nombre de pièces, loyer, commodités ménagères; classements recoupés selon les caractéristiques du chef.

Volume III (P. 1) — Population active: Professions. — Statistique des professions selon le sexe, l'âge, l'état matrimonial, la scolarité, la classe de travailleur, le lieu de naissance, la période d'immigration, le groupe ethnique, etc.

Volume III (P. 2) — Population active: Industries. — Statistique des industries selon le sexe, l'âge, la classe de travailleur, le lieu de naissance, la période d'immigration, etc.

Volume III (P. 3) — Salariés: Gain et emploi. — Gain des employés à salaire et à traitement, quant à l'état matrimonial selon l'âge, la scolarité selon l'âge; la statistique des professions et des industries quant au gain et à l'emploi.

Volume IV — Population échantillon: Migration, taille des familles, revenu. — Résultats de l'enquête portant sur un échantillon de 20 p. 100 relativement à la migration, à la taille des familles et au revenu; classements recoupés selon d'autres caractéristiques de la population.

Volume V (P. 1) — Agriculture: Sommaire et provinces de l'Atlantique. — Résultats du recensement de l'agriculture de 1961 avec tableaux sommaires pour le Canada et tableaux détaillés en sections distinctes pour T.-N., Î.-P.-É., N.-É. et N.-B.

Volume V (P. 2) — Agriculture: Québec et Ontario. — Résultats du recensement de l'agriculture de 1961 en sections distinctes pour le Québec et l'Ontario.

Volume V (P. 3) — Agriculture: Prairies et Colombie-Britannique. — Résultats du recensement de l'agriculture de 1961 en sections distinctes pour Man., Sask., Alb. et C.-B.

Volume VI (P. 1) — Recensement du commerce: Commerce de détail. — Établissements de détail par région géographique, genre de commerce et forme d'activité; données sur les ventes, l'emploi, la rémunération, les stocks et les marchandises.

Volume VI (P. 2) — Recensement du commerce: Commerce de gros et services. — Établissements de commerce de gros et de service par région géographique, genre de commerce et forme d'activité; données sur les ventes, l'emploi et la rémunération, ainsi que sur les stocks et les marchandises pour le commerce de gros.

Volume VII (P. 1 et 2) — Sommaire et revue générale. — Revue des résultats du recensement de 1961 avec tableaux chronologiques et analytiques et description des principaux résultats; rapport administratif de la méthodologie du recensement de 1961.