

Version préliminaire


# Produits et services

*Recensement  
Census*

*Canada 1986*

99-102F

## Référence



Statistique  
Canada

Statistics  
Canada

Canada



BQEB  
7176000



Statistique  
Canada

Statistics  
Canada

Recensement  
Census  
Canada 1986

*Référence*

# Produits et Services

*Version préliminaire*

Publication autorisée par le ministre des  
Approvisionnement et Services Canada

© Ministre des Approvisionnements et  
Services Canada, 1987

Mars 1987  
8-4600-504

*Prix:* Canada, \$10.00  
Autres pays, \$11.00

Catalogue 99-102F

ISBN 0-660-91851-X

Ottawa

This publication is available in English upon  
request (Catalogue 99-102E).



# TABLE DES MATIÈRES

	Page
<b>INTRODUCTION</b> .....	1
<b>I. PUBLICATIONS</b> .....	7
• Titres des publications .....	9
• Contenu des publications .....	25
<b>II. AUTRES PRODUITS DE DONNÉES</b> .....	59
• Produits sommaires de base .....	63
• Produits semi-personnalisés .....	71
• Produits personnalisés .....	77
<b>III. PRODUITS GÉOGRAPHIQUES</b> .....	81
• Publications .....	83
• Fichiers informatisés .....	83
• Cartes .....	85
• Services .....	89
<b>IV. PRODUITS GÉOCARTOGRAPHIQUES</b> .....	91
• Cartes .....	93
• Fichiers lisibles par machine .....	93
• Services .....	94
<b>ANNEXES</b> .....	95
A. Profil: divisions et subdivisions de recensement - données intégrales .....	96
B. Série des cartes de référence .....	103
C. Cartes personnalisées .....	111
<b>INDEX</b> .....	113
<b>POUR DE PLUS AMPLES RENSEIGNEMENTS</b> .....	139
• Service aux utilisateurs .....	139
• Bibliothèques .....	142
• Centres de consultation régionaux .....	146
<b>FORMULE DE COMMANDE</b> .....	149



## **INTRODUCTION**

Cette publication fournit à l'utilisateur de l'information sur les produits et services du recensement de 1986 et sur la façon de les obtenir.

### **Le recensement de 1986**

Le recensement de 1986 est le premier recensement quinquennal détaillé, permettant de recueillir des données complètes sur les caractéristiques démographiques, sociales et économiques des Canadiens et sur les logements qu'ils habitent. L'information est consignée sur deux bases de données, la base de données intégrales (100%) et la base de données-échantillon (20%).

La base de données intégrales comprend les données démographiques générales et les données sur les logements et les ménages (par exemple: l'âge, le sexe, l'état matrimonial, la langue maternelle et le type de construction résidentielle) recueillies auprès de la population entière.

La base de données-échantillon comprend, en plus des données démographiques générales, les données socio-économiques détaillées (par exemple: l'origine ethnique, l'activité, la scolarité, le revenu et les logements) recueillies auprès d'un cinquième de la population.

La gamme des produits et services du recensement de 1986 diffère quelque peu de celle du recensement de 1981. Les principaux changements sont les suivants:

- une réduction du nombre de publications d'environ 40%;
- des tableaux croisés de base en remplacement du programme de bandes sommaires du recensement de 1981;
- des améliorations au Service des totalisations spéciales;
- la mise sur pied d'une nouvelle ligne de Produits semi-personnalisés.

Toutes les données compilées par Statistique Canada sont assujetties aux dispositions de la Loi sur la statistique qui interdisent la divulgation de tout renseignement qui permettrait de reconnaître un particulier.

## **But de la version préliminaire**

Cette publication est axée avant tout sur les produits et services provenant de la base de données intégrales. Cependant, elle donne également un aperçu des produits et services qui seront disponibles à partir de la base de données-échantillon.

La gamme complète des produits et services sera publiée dans la version définitive qui devrait paraître au début de 1988, soit avant la parution des données-échantillon.

## **Comment utiliser cette publication**

### **Structure**

- Cette publication est divisée en quatre sections selon le type de produits.
- Chaque section est ensuite subdivisée en parties selon le produit ou le service offert.
- Elle comprend une table des matières générale au début du document, une page titre au début de chaque section, trois annexes et un index.

### **Contenu**

- Chaque section débute par un bref aperçu.
- Une description de chaque produit et service est fournie.
- Une liste des numéros au catalogue ou des séries de cartes, des dates de parution et des prix\* est également présentée.
- Les titres de tableaux et une liste de cartes y figurent.
- On y retrouve une liste de services à contacter pour de plus amples renseignements.
- Une formule de commande et une carte de commentaires sont fournies.

---

\* Dans certains cas, les prix ont été omis puisqu'ils n'étaient pas disponibles au moment d'aller sous presse.



## Disponibilité des données

Produits	Date
<b><u>PUBLICATIONS</u></b>	
Chiffres provisoires de population	janvier 1987
Chiffres définitifs de population	avril 1987
Diffusion échelonnée des données recueillies auprès de tous les ménages (données intégrales)	de juillet 1987 à décembre 1987 (Pour plus de détails, consulter la section I.)
Diffusion échelonnée des données recueillies auprès d'un échantillon des ménages (données-échantillon)	d'avril 1988 à mai 1989 (Pour plus de détails, consulter la section I.)
<b><u>AUTRES PRODUITS DE DONNÉES</u></b>	
Tableaux croisés de base	
- Données intégrales	À partir de l'été 1987
- Données-échantillon	À partir du printemps 1988, à être diffusés progressivement par groupe au fur et à mesure que les données sont disponibles.  (Pour plus de détails, consulter la section II.)
Profils des régions géographiques normalisées	
- Données intégrales	Disponibles au même moment que les versions publiées.
- Données-échantillon	Disponibles au même moment que les versions publiées.  (Pour plus de détails, consulter les sections I et II.)
Produits semi-personnalisés	
Tableaux croisés	
- Données intégrales	Produits sur demande - à partir de l'été 1987

## Disponibilité des données - fin

Produits	Date
- Données-échantillon	Produits sur demande - à partir du printemps 1988, à être diffusés progressivement par groupe au fur et à mesure que les données sont disponibles.  (Pour plus de détails, consulter la section II.)
Profils	
- Données intégrales	Produits sur demande - à partir de la fin de l'été 1987
- Données-échantillon	Produits sur demande - disponibles au même moment que les versions publiées.  (Pour plus de détails, consulter les sections I et II.)
Produits personnalisés	
- Données intégrales	Produits sur demande - à partir de juillet 1987
- Données-échantillon	Produits sur demande - à partir d'avril 1988, à être diffusés progressivement par groupe au fur et à mesure que les données sont disponibles.  (Pour plus de détails, consulter la section II.)

## Comment commander

Pour se procurer les publications, veuillez utiliser le bon de commande à la fin du présent document ou communiquer avec un des centres de consultation régionaux. Les demandes devront être acheminées à l'adresse indiquée sur le bon de commande. Les numéros de publication et les prix sont indiqués à la section I.

Pour l'achat de tout autre produit du recensement, veuillez communiquer d'abord avec le centre de consultation régional le plus près ou les Services aux utilisateurs mentionnés à la section "Pour de plus amples renseignements", page 139.

#### **Autres sources de publications de recensement**

Bien que les personnes qui utilisent fréquemment les données du recensement préféreront probablement acheter les publications, des exemplaires de toutes les publications sont disponibles dans plusieurs centres de consultation. On retrouve la collection complète des publications de Statistique Canada dans les centres de consultation régionaux et dans 52 bibliothèques à travers le Canada et les autres pays qui reçoivent, de façon automatique et sans frais, toutes les publications de l'administration fédérale. Une liste de ces bibliothèques est fournie à la section "Pour de plus amples renseignements". De plus, 300 autres bibliothèques locales reçoivent, sans frais, certaines des publications du recensement qui présentent un intérêt pour leur région.



## **I. PUBLICATIONS**

- Titres des publications
- Contenu des publications



## TITRES DES PUBLICATIONS

### Introduction

Cette section donne une liste de toutes les publications qui seront disponibles au cours des deux prochaines années. Les publications sont réparties en cinq groupes principaux qui sont, à leur tour, subdivisés en séries.

Chaque série donne les renseignements nécessaires pour commander: le numéro au catalogue, le titre ou le sujet de la publication, le prix et la date de diffusion de chacune. Les renseignements concernant les publications de données-échantillon sont sujets à changement. La version définitive des Produits et services du recensement de 1986, qui doit paraître au début de 1988, présentera le contenu final de ces publications, ainsi que leurs prix.

Groupes principaux	Séries
- Chiffres de population et des logements	- Population - Listes de référence des noms de localités
- Caractéristiques de la population et des logements	- Le Pays ✓ - Intérêt particulier → Dimensions (voir 99-103F). - Profils ✓
- Produits analytiques	- Atlas métropolitains ✓ - Contenu
- Produits de référence	- Référence ✓
- Produits géographiques de référence	- Référence: géographie ✓





## CHIFFRES DE POPULATION ET DES LOGEMENTS

N <sup>o</sup> au catalogue	Publication	Prix \$	Date de diffusion
<b>Série</b>	<b>- Population</b>		
	<u>Chiffres de population et des logements - Canada</u>		
92-101	Divisions et subdivisions de recensement	43.00	3 <sup>e</sup> trim. 1987
92-102	Circonscriptions électorales fédérales	22.00	3 <sup>e</sup> trim. 1987
92-103	Circonscriptions électorales fédérales et secteurs de dénombrement du recensement	80.00	3 <sup>e</sup> trim. 1987
92-104	Régions métropolitaines de recensement et agglomérations de recensement	24.00	3 <sup>e</sup> trim. 1987
92-105	Localités non constituées	57.00	3 <sup>e</sup> trim. 1987
	<u>Chiffres de population et des logements - Provinces et territoires</u>		
92-109	Terre-Neuve	27.00	3 <sup>e</sup> trim. 1987
92-110	Île-du-Prince-Édouard	21.00	3 <sup>e</sup> trim. 1987
92-111	Nouvelle-Écosse	21.00	3 <sup>e</sup> trim. 1987
92-112	Nouveau-Brunswick	25.00	3 <sup>e</sup> trim. 1987
92-113	Québec	61.00	3 <sup>e</sup> trim. 1987
92-114	Ontario	46.00	3 <sup>e</sup> trim. 1987
92-115	Manitoba	25.00	3 <sup>e</sup> trim. 1987
92-116	Saskatchewan	39.00	3 <sup>e</sup> trim. 1987
92-117	Alberta	29.00	3 <sup>e</sup> trim. 1987
92-118	Colombie-Britannique	36.00	3 <sup>e</sup> trim. 1987
92-119	Yukon	18.00	3 <sup>e</sup> trim. 1987
92-120	Territoires du Nord-Ouest	20.00	3 <sup>e</sup> trim. 1987

**CHIFFRES DE POPULATION ET DES LOGEMENTS - fin**

<b>N° au catalogue</b>	<b>Publication</b>	<b>Prix \$</b>	<b>Date de diffusion</b>
<b>Série</b>	<b>- Listes de référence des noms de localités</b>		
92-121	Provinces de l'Atlantique	37.00	2 <sup>e</sup> trim. 1988
92-122	Québec et Ontario	40.00	2 <sup>e</sup> trim. 1988
92-123	Provinces de l'Ouest et les territoires	34.00	2 <sup>e</sup> trim. 1988

## CARACTÉRISTIQUES DE LA POPULATION ET DES LOGEMENTS

N° au catalogue	Publication	Prix \$	Date de diffusion
<b>Série</b>	<b>- Le Pays</b>		
93-101	Âge, sexe et état matrimonial	28.00	3 <sup>e</sup> trim. 1987
93-102	Langue: Partie 1	43.00	3 <sup>e</sup> trim. 1987
93-103	Langue: Partie 2	-	4 <sup>e</sup> trim. 1988
93-104	Logements et ménages: Partie 1	33.00	4 <sup>e</sup> trim. 1987
93-105	Logements et ménages: Partie 2	-	4 <sup>e</sup> trim. 1988
93-106	Familles: Partie 1	28.00	3 <sup>e</sup> trim. 1987
93-107	Familles: Partie 2	-	4 <sup>e</sup> trim. 1988
93-108	Mobilité et migration interprovinciale	-	4 <sup>e</sup> trim. 1988
93-109	Origine ethnique, immigration et citoyenneté	-	1 <sup>er</sup> trim. 1989
93-110	Scolarité et principal domaine d'études	-	1 <sup>er</sup> trim. 1989
93-111	Activité	-	1 <sup>er</sup> trim. 1989
93-112	Profession	-	1 <sup>er</sup> trim. 1989
93-113	Industrie	-	1 <sup>er</sup> trim. 1989
93-114	Revenu total des particuliers	-	1 <sup>er</sup> trim. 1989
93-115	Revenu d'emploi des particuliers	-	1 <sup>er</sup> trim. 1989
93-116	Revenu d'emploi selon la profession	-	1 <sup>er</sup> trim. 1989

Nota: Partie 1 = données intégrales  
Partie 2 = données-échantillon

**CARACTÉRISTIQUES DE LA POPULATION ET DES LOGEMENTS - suite**

<b>N° au catalogue</b>	<b>Publication</b>	<b>Prix \$</b>	<b>Date de diffusion</b>
<b>Série</b>	<b>- Le Pays - fin</b>		
93-117	Revenu de la famille: familles de recensement	-	1 <sup>er</sup> trim. 1989
93-118	Revenu de la famille: familles économiques	-	1 <sup>er</sup> trim. 1989
93-119	Revenu du ménage: ménages privés	-	1 <sup>er</sup> trim. 1989
<b>Série</b>	<b>- Intérêt particulier<sup>1</sup></b>		
93-151	Tendances au niveau de la profession, 1961-1986	-	1 <sup>er</sup> trim. 1989
93-152	Tendances au niveau de l'industrie, 1951-1986	-	1 <sup>er</sup> trim. 1989
93-153	Rétention et transfert linguistiques	-	1 <sup>er</sup> trim. 1989
93-154	Profil des groupes ethniques	-	1 <sup>er</sup> trim. 1989
93-155	Profil de la population immigrante	-	1 <sup>er</sup> trim. 1989
93-156	Régions métropolitaines de recensement	-	1 <sup>er</sup> trim. 1989
93-157	Les Canadiens et leurs professions: un profil	-	1 <sup>er</sup> trim. 1989
<b>Série</b>	<b>- Profils</b>		
	<u>Divisions et subdivisions de recensement</u>		
94-101	Terre-Neuve: Partie 1	41.00	3 <sup>e</sup> trim. 1987
94-102	Terre-Neuve: Partie 2	-	3 <sup>e</sup> trim. 1988
94-103	Île-du-Prince-Édouard: Partie 1	26.00	3 <sup>e</sup> trim. 1987
94-104	Île-du-Prince-Édouard: Partie 2	-	3 <sup>e</sup> trim. 1988

<sup>1</sup> Les titres des publications sont provisoires; les titres définitifs seront établis plus tard.

Nota: Partie 1 = données intégrales  
Partie 2 = données-échantillon

# CARACTÉRISTIQUES DE LA POPULATION ET DES LOGEMENTS - suite

N <sup>o</sup> au catalogue	Publication	Prix \$	Date de diffusion
<b>Série</b>	<b>- Profils - suite</b>		
94-105	Nouvelle-Écosse: Partie 1	26.00	3 <sup>e</sup> trim. 1987
94-106	Nouvelle-Écosse: Partie 2	-	3 <sup>e</sup> trim. 1988
94-107	Nouveau-Brunswick: Partie 1	35.00	3 <sup>e</sup> trim. 1987
94-108	Nouveau-Brunswick: Partie 2	-	3 <sup>e</sup> trim. 1988
94-109	Québec: Partie 1	110.00	3 <sup>e</sup> trim. 1987
*94-110	Québec: Partie 2	-	3 <sup>e</sup> trim. 1988
94-111	Ontario: Partie 1	73.00	3 <sup>e</sup> trim. 1987
*94-112	Ontario: Partie 2	-	3 <sup>e</sup> trim. 1988
94-113	Manitoba: Partie 1	35.00	3 <sup>e</sup> trim. 1987
94-114	Manitoba: Partie 2	-	3 <sup>e</sup> trim. 1988
94-115	Saskatchewan: Partie 1	68.00	3 <sup>e</sup> trim. 1987
*94-116	Saskatchewan: Partie 2	-	3 <sup>e</sup> trim. 1988
94-117	Alberta: Partie 1	42.00	3 <sup>e</sup> trim. 1987
94-118	Alberta: Partie 2	-	3 <sup>e</sup> trim. 1988
94-119	Colombie-Britannique: Partie 1	51.00	3 <sup>e</sup> trim. 1987
94-120	Colombie-Britannique: Partie 2	-	3 <sup>e</sup> trim. 1988
94-121	Yukon: Partie 1	21.00	3 <sup>e</sup> trim. 1987
94-122	Yukon: Partie 2	-	3 <sup>e</sup> trim. 1988
94-123	Territoires du Nord-Ouest: Partie 1	23.00	3 <sup>e</sup> trim. 1987
94-124	Territoires du Nord-Ouest: Partie 2	-	3 <sup>e</sup> trim. 1988
94-125	Circonscriptions électorales fédérales: Partie 1	33.00	3 <sup>e</sup> trim. 1987
94-126	Circonscriptions électorales fédérales: Partie 2	-	3 <sup>e</sup> trim. 1988

\* À cause de sa taille, cette publication pourrait être en deux volumes.

Nota: Partie 1 = données intégrales  
Partie 2 = données-échantillon

**CARACTÉRISTIQUES DE LA POPULATION ET DES LOGEMENTS - suite**

<b>N° au catalogue</b>	<b>Publication</b>	<b>Prix \$</b>	<b>Date de diffusion</b>
<b>Série</b>	<b>- Profils - suite</b>		
94-127	Régions métropolitaines de recensement et agglomérations de recensement: Partie 1	27.00	3 <sup>e</sup> trim. 1987
94-128	Régions métropolitaines de recensement et agglomérations de recensement: Partie 2	-	3 <sup>e</sup> trim. 1988
94-129	Régions urbaines et rurales, Canada et provinces: Partie 1	33.00	4 <sup>e</sup> trim. 1987
94-130	Régions urbaines et rurales, Canada et provinces: Partie 2	-	3 <sup>e</sup> trim. 1988
94-131	Régions économiques de l'Enquête sur la population active, recensement de 1986	-	4 <sup>e</sup> trim. 1988
	<u>Secteurs de recensement</u>		
95-101	Brantford: Partie 1	19.00	4 <sup>e</sup> trim. 1987
95-102	Brantford: Partie 2	-	4 <sup>e</sup> trim. 1988
95-103	Calgary: Partie 1	24.00	4 <sup>e</sup> trim. 1987
95-104	Calgary: Partie 2	-	4 <sup>e</sup> trim. 1988
95-105	Chicoutimi-Jonquière: Partie 1	20.00	4 <sup>e</sup> trim. 1987
95-106	Chicoutimi-Jonquière: Partie 2	-	4 <sup>e</sup> trim. 1988
95-107	Edmonton: Partie 1	26.00	4 <sup>e</sup> trim. 1987
95-108	Edmonton: Partie 2	-	4 <sup>e</sup> trim. 1988
95-109	Guelph: Partie 1	19.00	4 <sup>e</sup> trim. 1987
95-110	Guelph: Partie 2	-	4 <sup>e</sup> trim. 1988
95-111	Halifax: Partie 1	22.00	4 <sup>e</sup> trim. 1987
95-112	Halifax: Partie 2	-	4 <sup>e</sup> trim. 1988
95-113	Hamilton: Partie 1	26.00	4 <sup>e</sup> trim. 1987
95-114	Hamilton: Partie 2	-	4 <sup>e</sup> trim. 1988

Nota: Partie 1 = données intégrales  
Partie 2 = données-échantillon

# CARACTÉRISTIQUES DE LA POPULATION ET DES LOGEMENTS - suite

N <sup>o</sup> au catalogue	Publication	Prix \$	Date de diffusion
<b>Série</b>	<b>- Profils - suite</b>		
95-115	Kamloops: Partie 1	19.00	4 <sup>e</sup> trim. 1987
95-116	Kamloops: Partie 2	-	4 <sup>e</sup> trim. 1988
95-117	Kelowna: Partie 1	20.00	4 <sup>e</sup> trim. 1987
95-118	Kelowna: Partie 2	-	4 <sup>e</sup> trim. 1988
95-119	Kingston: Partie 1	20.00	4 <sup>e</sup> trim. 1987
95-120	Kingston: Partie 2	-	4 <sup>e</sup> trim. 1988
95-121	Kitchener: Partie 1	22.00	4 <sup>e</sup> trim. 1987
95-122	Kitchener: Partie 2	-	4 <sup>e</sup> trim. 1988
95-123	Lethbridge: Partie 1	20.00	4 <sup>e</sup> trim. 1987
95-124	Lethbridge: Partie 2	-	4 <sup>e</sup> trim. 1988
95-125	London: Partie 1	22.00	4 <sup>e</sup> trim. 1987
95-126	London: Partie 2	-	4 <sup>e</sup> trim. 1988
95-127	Moncton: Partie 1	20.00	4 <sup>e</sup> trim. 1987
95-128	Moncton: Partie 2	-	4 <sup>e</sup> trim. 1988
95-129	Montréal: Partie 1	52.00	4 <sup>e</sup> trim. 1987
95-130	Montréal: Partie 2	-	4 <sup>e</sup> trim. 1988
95-131	North Bay: Partie 1	20.00	4 <sup>e</sup> trim. 1987
95-132	North Bay: Partie 2	-	4 <sup>e</sup> trim. 1988
95-133	Oshawa: Partie 1	20.00	4 <sup>e</sup> trim. 1987
95-134	Oshawa: Partie 2	-	4 <sup>e</sup> trim. 1988
95-135	Ottawa-Hull: Partie 1	27.00	4 <sup>e</sup> trim. 1987
95-136	Ottawa-Hull: Partie 2	-	4 <sup>e</sup> trim. 1988
95-137	Peterborough: Partie 1	20.00	4 <sup>e</sup> trim. 1987
95-138	Peterborough: Partie 2	-	4 <sup>e</sup> trim. 1988
95-139	Prince George: Partie 1	20.00	4 <sup>e</sup> trim. 1987
95-140	Prince George: Partie 2	-	4 <sup>e</sup> trim. 1988

Nota: Partie 1 = données intégrales  
Partie 2 = données-échantillon

**CARACTÉRISTIQUES DE LA POPULATION ET DES LOGEMENTS - suite**

<b>N° au catalogue</b>	<b>Publication</b>	<b>Prix \$</b>	<b>Date de diffusion</b>
<b>Série</b>	<b>- Profils - suite</b>		
95-141	Québec: Partie 1	25.00	4 <sup>e</sup> trim. 1987
95-142	Québec: Partie 2	-	4 <sup>e</sup> trim. 1988
95-143	Regina: Partie 1	21.00	4 <sup>e</sup> trim. 1987
95-144	Regina: Partie 2	-	4 <sup>e</sup> trim. 1988
95-145	Saint John: Partie 1	20.00	4 <sup>e</sup> trim. 1987
95-146	Saint John: Partie 2	-	4 <sup>e</sup> trim. 1988
95-147	St. Catharines - Niagara: Partie 1	23.00	4 <sup>e</sup> trim. 1987
95-148	St. Catharines - Niagara: Partie 2	-	4 <sup>e</sup> trim. 1988
95-149	St. John's: Partie 1	20.00	4 <sup>e</sup> trim. 1987
95-150	St. John's: Partie 2	-	4 <sup>e</sup> trim. 1988
95-151	Sarnia: Partie 1	20.00	4 <sup>e</sup> trim. 1987
95-152	Sarnia: Partie 2	-	4 <sup>e</sup> trim. 1988
95-153	Saskatoon: Partie 1	20.00	4 <sup>e</sup> trim. 1987
95-154	Saskatoon: Partie 2	-	4 <sup>e</sup> trim. 1988
95-155	Sault Ste. Marie: Partie 1	20.00	4 <sup>e</sup> trim. 1987
95-156	Sault Ste. Marie: Partie 2	-	4 <sup>e</sup> trim. 1988
95-157	Sherbrooke: Partie 1	20.00	4 <sup>e</sup> trim. 1987
95-158	Sherbrooke: Partie 2	-	4 <sup>e</sup> trim. 1988
95-159	Sudbury: Partie 1	20.00	4 <sup>e</sup> trim. 1987
95-160	Sudbury: Partie 2	-	4 <sup>e</sup> trim. 1988
95-161	Thunder Bay: Partie 1	20.00	4 <sup>e</sup> trim. 1987
95-162	Thunder Bay: Partie 2	-	4 <sup>e</sup> trim. 1988
95-163	Toronto: Partie 1	49.00	4 <sup>e</sup> trim. 1987
95-164	Toronto: Partie 2	-	4 <sup>e</sup> trim. 1988
95-165	Trois-Rivières: Partie 1	20.00	4 <sup>e</sup> trim. 1987
95-166	Trois-Rivières: Partie 2	-	4 <sup>e</sup> trim. 1988

Nota: Partie 1 = données intégrales  
Partie 2 = données-échantillon



**CARACTÉRISTIQUES DE LA POPULATION ET DES LOGEMENTS - fin**

<b>N° au catalogue</b>	<b>Publication</b>	<b>Prix \$</b>	<b>Date de diffusion</b>
<b>Série</b>	<b>- Profils - fin</b>		
95-167	Vancouver: Partie 1	31.00	4 <sup>e</sup> trim. 1987
95-168	Vancouver: Partie 2	-	4 <sup>e</sup> trim. 1988
95-169	Victoria: Partie 1	21.00	4 <sup>e</sup> trim. 1987
95-170	Victoria: Partie 2	-	4 <sup>e</sup> trim. 1988
95-171	Windsor: Partie 1	21.00	4 <sup>e</sup> trim. 1987
95-172	Windsor: Partie 2	-	4 <sup>e</sup> trim. 1988
95-173	Winnipeg: Partie 1	26.00	4 <sup>e</sup> trim. 1987
95-174	Winnipeg: Partie 2	-	4 <sup>e</sup> trim. 1988

---

**Nota:** Partie 1 = données intégrales  
Partie 2 = données-échantillon

**PRODUITS ANALYTIQUES**

<b>N° au catalogue</b>	<b>Publication</b>	<b>Prix \$</b>	<b>Date de diffusion</b>
<b>Série</b>	<b>- Atlas métropolitains</b>		
98-101	St. John's	-	2 <sup>e</sup> trim. 1989
98-102	Halifax	-	2 <sup>e</sup> trim. 1989
98-103	Québec	-	2 <sup>e</sup> trim. 1989
98-104	Montréal	-	2 <sup>e</sup> trim. 1989
98-105	Ottawa-Hull	-	2 <sup>e</sup> trim. 1989
98-106	Toronto	-	2 <sup>e</sup> trim. 1989
98-107	Hamilton	-	2 <sup>e</sup> trim. 1989
98-108	Winnipeg	-	2 <sup>e</sup> trim. 1989
98-109	Regina	-	2 <sup>e</sup> trim. 1989
98-110	Calgary	-	2 <sup>e</sup> trim. 1989
98-111	Edmonton	-	2 <sup>e</sup> trim. 1989
98-112	Vancouver	-	2 <sup>e</sup> trim. 1989

**PRODUITS ANALYTIQUES - fin**

<b>N° au catalogue</b>	<b>Publication</b>	<b>Prix \$</b>	<b>Date de diffusion</b>
<b>Série</b>	<b>- Contenu<sup>1</sup></b>		
98-120	Où vivent les Canadiens	-	-
98-121	Les personnes âgées au Canada	-	-
98-122	Les autochtones	-	-
98-123	Évolution des centres-ville	-	-
98-124	Jeunes	-	-
98-125	Le travail des femmes	-	-
98-126	Personnes en état d'incapacité	-	-
98-127	Les familles du Canada, 1986	-	-
98-128	L'évolution du revenu de la famille	-	-
98-129	Revenu d'emploi	-	-
98-130	Accessibilité du logement au Canada	-	-
98-131	Le Canada - Un profil linguistique	-	-
98-132	Diversité ethnique au Canada	-	-
98-133	Agriculture	-	-
98-134	Niveau de scolarité des Canadiens	-	-
98-135	Profession et industrie	-	-

<sup>1</sup> Les titres des publications sont provisoires; les titres définitifs seront établis plus tard.

## PRODUITS DE RÉFÉRENCE

N° au catalogue		Publication	Prix \$	Date de diffusion
Série	-	Référence		
99-101E		Dictionnaire du recensement de 1986 (anglais)	35.00	1 <sup>er</sup> trim. 1987
99-101F		Dictionnaire du recensement de 1986 (français)	35.00	1 <sup>er</sup> trim. 1987
99-102E		Produits et services du recensement de 1986 - Version préliminaire (anglais)	10.00	1 <sup>er</sup> trim. 1987
99-102F		Produits et services du recensement de 1986 - Version préliminaire (français)	10.00	1 <sup>er</sup> trim. 1987
99-103E		Produits et services du recensement de 1986 - Version définitive (anglais)	15.00	1 <sup>er</sup> trim. 1988
99-103F		Produits et services du recensement de 1986 - Version définitive (français)	15.00	1 <sup>er</sup> trim. 1988

## PRODUITS GÉOGRAPHIQUES DE RÉFÉRENCE

N <sup>o</sup> au catalogue	Publication	Prix \$	Date de diffusion
<b>Série</b>	<b>- Référence: géographie</b>		
	<u>Cartes</u>		
*99-115	Divisions et subdivisions de recensement	35.00	2 <sup>e</sup> trim. 1987
99-116	Régions métropolitaines de recensement et agglomérations de recensement	35.00	2 <sup>e</sup> trim. 1987
	<u>Listes de référence des secteurs de dénombrement</u>		
99-117	Divisions et subdivisions de recensement, provinces de l'Atlantique	22.00	3 <sup>e</sup> trim. 1987
99-118	Divisions et subdivisions de recensement, Québec	25.00	3 <sup>e</sup> trim. 1987
99-119	Divisions et subdivisions de recensement, Ontario	22.00	3 <sup>e</sup> trim. 1987
99-120	Divisions et subdivisions de recensement, provinces de l'Ouest et les territoires	27.00	3 <sup>e</sup> trim. 1987
99-121	Secteurs de recensement	32.00	3 <sup>e</sup> trim. 1987
99-122	Secteurs de recensement provinciaux, provinces de l'Atlantique	23.00	3 <sup>e</sup> trim. 1987
99-123	Secteurs de recensement provinciaux, Québec	26.00	3 <sup>e</sup> trim. 1987
99-124	Secteurs de recensement provinciaux, Ontario	24.00	3 <sup>e</sup> trim. 1987
99-125	Secteurs de recensement provinciaux, provinces de l'Ouest et les territoires	31.00	3 <sup>e</sup> trim. 1987

\* Cette même série de cartes figure au volume 2 du Manuel de la classification géographique type de 1986, n<sup>o</sup> 12-556 au catalogue.

**PRODUITS GÉOGRAPHIQUES DE RÉFÉRENCE - fin**

<b>N° au catalogue</b>	<b>Publication</b>	<b>Prix \$</b>	<b>Date de diffusion</b>
<b>Série</b>	<b>- Référence: géographie - fin</b>		
99-126	Régions métropolitaines de recensement et agglomérations de recensement	26.00	3 <sup>e</sup> trim. 1987
99-127	Secteurs de dénombrement équivalents, 1986 et 1981	50.00	4 <sup>e</sup> trim. 1987

## CONTENU DES PUBLICATIONS

### Introduction

Cette section fournit à l'utilisateur un aperçu et le but de chaque série ainsi que les données disponibles pour des régions géographiques précises. Dans la mesure du possible, une liste des titres de tableaux faisant partie d'une publication y figure également. De plus, cette section décrit brièvement d'autres produits catalogués qui présentent des données sous une forme autre que des tableaux mais qui portent sur une grande variété de variables du recensement, de produits de référence et de cartes.

Veuillez noter que tout renseignement portant sur les données-échantillon est provisoire. La version définitive des Produits et services du recensement de 1986, qui doit paraître au début de 1988, expliquera le contenu final de ces données.

Une liste des régions géographiques de recensement normalisées ainsi que leurs abréviations, utilisées dans les publications, est donnée ci-dessous.

Abréviations	Régions géographiques de recensement normalisées	Abréviations	Régions géographiques de recensement normalisées
AR	Agglomération de recensement	RMRP	Région métropolitaine de recensement primaire
ARP	Agglomération de recensement primaire	SD	Secteur de dénombrement
CÉF	Circonscription électorale fédérale	SDR	Subdivision de recensement
DR	Division de recensement	SR	Secteur de recensement
LNC	Localité non constituée	SRP	Secteur de recensement provincial
PR	Province/territoire	SRU	Subdivision de recensement unifiée
RMR	Région métropolitaine de recensement	-	Région rurale
Parties de RMR/AR	Parties de régions métropolitaines de recensement et d'agglomérations de recensement	-	Région urbaine





---

## CHIFFRES DE POPULATION ET DES LOGEMENTS

---

Les publications sur les chiffres de population et des logements présentent, pour tous les niveaux géographiques normalisés du recensement, des chiffres de base pour 1986. Les changements depuis 1981 sont également indiqués dans plusieurs de ces publications.

Ce groupe comprend les deux catégories suivantes, représentant au total 20 publications:

- Population;
- Listes de référence des noms de localités.

---

### POPULATION

Cette série de 17 publications présente les chiffres définitifs et non arrondis de population et des logements (1) au plan national (par exemple, les chiffres des divisions de recensement et des subdivisions de recensement du pays sont regroupés ensemble en une seule publication) et (2) au plan provincial (par exemple, les chiffres pour la plupart des niveaux géographiques normalisés du recensement, dont les DR, SDR, SRU, RMR, AR, RMRP, ARP, régions rurales et urbaines d'une province, sont regroupés en une série de tableaux à l'intérieur d'une seule publication pour chaque province).

---

#### 92-101 Divisions et subdivisions de recensement

Cette publication présente les chiffres de population de 1986 pour chaque DR et SDR ainsi que le rang de chacune au plan national et provincial. Par exemple, pour une SDR donnée à Terre-Neuve, la publication démontre le rang de cette SDR en terme de population par rapport aux autres SDR de cette province ainsi qu'à toutes les SDR du Canada. Deux modes de présentation ont été retenus dans les tableaux, soit en ordre alphabétique des DR et des SDR, soit en ordre décroissant de population.

##### Titres des tableaux

1. Divisions de recensement par province selon la population et le rang de la population, Canada, 1986
2. Subdivisions de recensement en ordre alphabétique selon la population et le rang de la population, Canada, 1986
3. Subdivisions de recensement en ordre décroissant de population, Canada, 1986

---

## **92-102 Circonscriptions électorales fédérales**

Cette publication présente les chiffres de population de 1981 et de 1986 pour les 282 CEF du Canada ainsi que la variation en pourcentage de la population. Les chiffres des logements de 1986 et une carte des CEF y figurent également.

### Titres des tableaux

1. Circonscriptions électorales fédérales - Population et logements privés occupés, Canada, 1981 et 1986
2. Circonscriptions électorales fédérales et subdivisions de recensement - Population, 1986

---

## **92-103 Circonscriptions électorales fédérales et secteurs de dénombrement de recensement**

Cette publication présente les chiffres de population et des logements privés occupés de 1986 pour les SD, groupés par CEF.

### Titre du tableau

Circonscriptions électorales fédérales et secteurs de dénombrement de recensement - Population et logements privés occupés, 1986

---

## **92-104 Régions métropolitaines de recensement et agglomérations de recensement**

Les données sur les RMR et les AR comprennent les chiffres de population de 1986 et de 1981, les variations en pourcentage de la population et le rang de chacune au plan national et provincial. Sont également inclus les chiffres pour les composantes, c.-à-d. les SDR faisant partie des RMR, AR, RMRP et ARP.

### Titres des tableaux

1. Régions métropolitaines de recensement et agglomérations de recensement - Population et rang de la population, Canada, 1986
2. Régions métropolitaines de recensement et agglomérations de recensement avec régions métropolitaines de recensement primaires, agglomérations de recensement primaires et subdivisions de recensement composantes - Population et rang de la population, Canada, 1986
3. Régions métropolitaines de recensement et agglomérations de recensement en ordre décroissant de population, Canada, 1986

---

**92-105 Localités non constituées**

Conformément à la tradition, les chiffres pour les LNC étaient inclus dans les Listes de référence des noms de localités (et le sont encore). Les utilisateurs ont toutefois exprimé le besoin de connaître ces chiffres plus tôt. Pour cette raison, une publication sera produite de façon à permettre la diffusion plus rapide de ces chiffres, soit durant le 3<sup>e</sup> trimestre de 1987. La publication présentera également la localisation des LNC par rapport aux provinces, aux DR et aux SDR.

Titre du tableau

Localités non constituées en ordre alphabétique selon la population et la localisation, Canada, 1986

---

**92-109 Chiffres de population et des logements - Provinces et territoires**

à

**92-120** Ces publications comprennent, en plus des chiffres de base de 1986, les chiffres de 1981, la variation en pourcentage de la population, le rang au plan provincial et national, la superficie, la densité de population et la localisation géographique.

Titres des tableaux

1. Subdivisions de recensement - Population, rang de la population et localisation géographique, 1986
2. Divisions de recensement et subdivisions de recensement - Population et logements privés occupés, 1981 et 1986
3. Subdivisions de recensement en ordre décroissant de population, 1986
4. Divisions de recensement et subdivisions de recensement - Population urbaine et rurale, 1986
5. Divisions de recensement, subdivisions de recensement unifiées et subdivisions de recensement - Population, 1986
6. Divisions de recensement - Population et logements privés occupés, 1981 et 1986
7. Divisions de recensement en ordre décroissant de population, 1986
8. Divisions de recensement - Population des régions urbaines par groupe de taille et régions rurales, 1986
9. Régions métropolitaines de recensement, agglomérations de recensement, régions métropolitaines de recensement primaires et agglomérations de recensement primaires - Population et rang de la population, 1986

- 92-109 Chiffres de population et des logements - Provinces et territoires - fin  
à  
92-120
10. Régions métropolitaines de recensement et agglomérations de recensement avec régions métropolitaines de recensement primaires, agglomérations de recensement primaires et subdivisions de recensement composantes - Population et logements privés occupés, 1981 et 1986
  11. Régions métropolitaines de recensement et agglomérations de recensement, noyau urbanisé et banlieue avec régions métropolitaines de recensement primaires, agglomérations de recensement primaires et régions urbaines - Population, 1986
  12. Régions urbaines - Population et logements privés occupés, 1981 et 1986
  13. Régions urbaines en ordre décroissant de population, 1986
  14. Régions urbaines avec subdivisions de recensement - Population, 1986
- 

## **LISTES DE RÉFÉRENCE DES NOMS DE LOCALITÉS**

La deuxième série du groupe des chiffres de population et des logements comprend trois publications appelées "Listes de référence des noms de localités". Ces dernières comprennent une liste des noms de localités dans chaque province et territoire et présentent, pour chacune, les chiffres et le niveau géographique du recensement (DR, SDR, LNC, etc.). Les chiffres pour les LNC sont également compris.

---

- 92-121 Provinces de l'Atlantique  
92-122 Québec et Ontario  
92-123 Provinces de l'Ouest et les territoires

En plus de la localisation géographique, les Listes de référence des noms de localités présentent le code de la classification géographique type, la longitude et la latitude. De plus, elles identifient les cartes de recensement appropriées.

### **Titres des tableaux**

1. Subdivisions de recensement et localités non constituées - Population et localisation géographique, 1986
2. Subdivisions de recensement et localités non constituées selon la division de recensement et la subdivision de recensement unifiée - Population, 1986

---

## CARACTÉRISTIQUES DE LA POPULATION ET DES LOGEMENTS

---

Les caractéristiques de la population et des logements sont présentées dans trois séries de publications:

- Le Pays;
- Intérêt particulier;
- Profils.

---

### LE PAYS

Cette série de 19 publications est conçue de façon à illustrer l'étendue et l'ampleur des sujets couverts par le recensement. Pour ce faire, certaines variables afficheront un niveau de détail considérable ou encore des croisements de variables permettront d'illustrer les possibilités analytiques des données.

La série présente les données pour l'ensemble du pays. La plupart des tableaux comprennent des données provinciales et territoriales mais ne contiennent aucune donnée infraprovinciale. Certains tableaux présentent des comparaisons aux données de 1981 et quelques autres tableaux de base renferment des données des recensements antérieurs. Seulement quatre publications de cette série contiennent des données recueillies auprès de tous les ménages (données intégrales), tandis que les autres présentent des données recueillies auprès d'un échantillon d'un cinquième des ménages (données-échantillon). Les titres des publications fondées sur les données-échantillon sont provisoires et peuvent donc être modifiés.

---

#### 93-101 Âge, sexe et état matrimonial (données intégrales)

Cette publication présente la composition de la population canadienne de 1986 selon l'âge, le sexe et l'état matrimonial et, de ce fait, fournit des données démographiques de base. La publication est composée de six tableaux qui présentent divers classements recoupés pour le Canada, les provinces et les territoires.

##### Titres des tableaux

1. Population selon certains groupes d'âge et le sexe, Canada, provinces et territoires, 1921-1986
2. Population selon l'état matrimonial et le sexe, Canada, provinces et territoires, 1921-1986
3. Population selon certains groupes d'âge, le sexe et les indicateurs de structure par âge, Canada, provinces et territoires, 1981 et 1986
4. Population selon le groupe d'âge quinquennal et le sexe, Canada, provinces et territoires, 1981 et 1986
5. Population selon l'année d'âge et le sexe, Canada, provinces et territoires, 1986

**93-101 Âge, sexe et état matrimonial (données intégrales) - fin**

6. Population selon certains groupes d'âge et le sexe, par état matrimonial, Canada, provinces et territoires, 1986
- 

**93-102 Langue: Partie 1 (données intégrales)**

Cette publication présente les données sur la répartition de la population selon la langue maternelle, recoupées selon le groupe d'âge et le sexe. Des données chronologiques (1981-1986) y figurent également\*.

Titres des tableaux

1. Population selon la langue maternelle et le sexe, Canada, provinces et territoires, 1986
  2. Langue maternelle: effectifs selon le type de réponse et le sexe, Canada, provinces et territoires, 1986
  3. Population selon certaines langues maternelles et le sexe, par groupe d'âge, Canada, provinces et territoires, 1986
  4. Population selon certaines langues maternelles et le sexe, Canada, provinces et territoires, 1981\* et 1986
  5. Certaines langues maternelles: effectifs selon le type de réponse et le sexe, Canada, provinces et territoires, 1981\* et 1986
- 

**93-103 Langue: Partie 2 (données-échantillon)**

Cette publication présente les données sur la répartition de la population selon la langue parlée à la maison et la langue officielle. Elle fournit des recoupements selon le groupe d'âge, le sexe, la langue maternelle et la mobilité. Des données chronologiques (1981-1986) y figurent également.

Titres des tableaux

1. Population selon la langue parlée à la maison et le sexe, Canada, provinces et territoires, 1986
  2. Langue parlée à la maison: effectifs selon le type de réponse et le sexe, Canada, provinces et territoires, 1986
  3. Population selon certaines langues parlées à la maison et le sexe, par groupe d'âge, Canada, provinces et territoires, 1986
  4. Population selon certaines langues parlées à la maison et le sexe, Canada, provinces et territoires, 1981 et 1986
- 

\* Sujet à changement.

**93-103 Langue: Partie 2 (données-échantillon) - fin**

5. Certaines langues parlées à la maison: effectifs selon le type de réponse et le sexe, Canada, provinces et territoires, 1981 et 1986
  6. Population de 5 ans et plus selon le lieu de résidence en 1986, la langue maternelle et le sexe, par lieu de résidence en 1981, provinces et territoires, 1986
  7. Population de 5 ans et plus selon le lieu de résidence en 1986, la langue parlée à la maison et le sexe, par lieu de résidence en 1981, provinces et territoires, 1986
  8. Population selon la langue officielle et le sexe, Canada, provinces et territoires, 1986
  9. Population selon la langue officielle et le sexe, par groupe d'âge, Canada, provinces et territoires, 1986
  10. Population selon certaines langues maternelles et le sexe, par langue officielle, Canada, provinces et territoires, 1986
  11. Population selon certaines langues parlées à la maison et le sexe, par langue officielle, Canada, provinces et territoires, 1986
- 

**93-104 Logements et ménages: Partie 1 (données intégrales)**

Cette publication fournit des statistiques définitives, tirées du recensement de 1986, sur les logements et les ménages privés, pour le Canada, les provinces et les territoires.

Titres des tableaux

1. Population, logements privés occupés, ménages privés, familles de recensement et nombre moyen de personnes par ménage privé et par famille de recensement, Canada, provinces et territoires, 1961-1986
2. Nombre de personnes (pensionnaires et personnel) dans les institutions par âge et sexe, selon le genre de logement collectif, Canada, provinces et territoires, 1986
3. Total des logements privés, des logements privés occupés, des logements privés inoccupés selon la cause de l'inoccupation, Canada, provinces et territoires, 1986
4. Logements occupés et population selon les caractéristiques fondamentales du logement, Canada, provinces et territoires, 1986
5. Logements privés occupés selon le type de construction et le mode d'occupation, par nombre de personnes par ménage, Canada, provinces et territoires, 1986

**93-104 Logements et ménages: Partie 1 (données intégrales) - fin**

6. Logements privés occupés selon le type de construction et le mode d'occupation, par genre de ménage, Canada, provinces et territoires, 1986
  7. Ménages privés selon le genre, par nombre de personnes par ménage, Canada, 1961-1986
  8. Ménages privés selon le nombre de personnes, Canada, provinces et territoires, 1981 et 1986
  9. Ménages privés selon le genre, Canada, provinces et territoires, 1981 et 1986
  10. Ménages privés selon le genre, par nombre de personnes par ménage, Canada, provinces et territoires, 1986
  11. Ménages privés selon le mode d'occupation, par âge et sexe du soutien du ménage, Canada, provinces et territoires, 1986
- 

**93-105 Logements et ménages: Partie 2 (données-échantillon)**

Cette publication fournit des statistiques définitives, tirées du recensement de 1986, sur certaines caractéristiques des logements et des ménages privés, pour le Canada, les provinces et les territoires.

Titres des tableaux

1. Logements privés occupés selon le mode d'occupation et le type de construction, par période de construction, Canada, provinces et territoires, 1986
2. Logements privés occupés selon le mode d'occupation et le nombre de personnes par ménage, par nombre de pièces, Canada, provinces et territoires, 1986
3. Logements privés occupés selon le mode d'occupation, par système de chauffage principal et principal combustible utilisé pour le chauffage, Canada, provinces et territoires, 1986
4. Logements privés non agricoles hors réserve occupés par leur propriétaire selon le type de construction, par valeur du logement, Canada, provinces et territoires, 1986
5. Logements privés occupés selon le genre et la taille du ménage, par nombre de personnes par pièce, système de chauffage central et période de construction, Canada, provinces et territoires, 1986
6. Logements privés occupés selon certains types de construction et le système de chauffage principal, par période de construction, Canada, provinces et territoires, 1986



**93-105 Logements et ménages: Partie 2 (données-échantillon) - fin**

7. Ménages privés selon le genre, par certaines caractéristiques du logement et du ménage, Canada, provinces et territoires, 1986
8. Ménages privés selon l'âge et le sexe du soutien du ménage, par certaines caractéristiques du logement et du ménage, Canada, provinces et territoires, 1986
9. Ménages privés selon le nombre de personnes, par certaines caractéristiques du logement et du ménage, Canada, provinces et territoires, 1986
10. Ménages privés selon le mode d'occupation, par nombre de personnes par pièce et nombre moyen de personnes par pièce, Canada, provinces et territoires, 1986
11. Ménages privés dans les logements non agricoles hors réserve occupés par leur propriétaire selon le genre de ménage, par principales dépenses de propriété sous forme de pourcentage du revenu du ménage en 1985, Canada, provinces et territoires, 1986
12. Ménages privés dans les logements non agricoles hors réserve occupés par un locataire selon le genre de ménage, par loyer brut sous forme de pourcentage du revenu du ménage en 1985, Canada, provinces et territoires, 1986
13. Ménages privés dans les logements non agricoles hors réserve occupés par leur propriétaire selon le genre de ménage et les principales dépenses de propriété, par revenu du ménage en 1985, Canada, provinces et territoires, 1986
14. Ménages privés dans les logements non agricoles hors réserve occupés par un locataire selon le genre de ménage et le loyer brut, par revenu du ménage en 1985, Canada, provinces et territoires, 1986
15. Ménages privés selon certaines caractéristiques du logement et du ménage, par revenu du ménage en 1985, Canada, provinces et territoires, 1986

---

**93-106 Familles: Partie 1 (données intégrales)**

Cette publication présente des statistiques, tirées du recensement de 1986, sur la famille de recensement, les membres de la famille et les personnes hors famille.

Titres des tableaux

1. Familles de recensement dans les ménages privés selon le nombre de personnes, Canada, provinces et territoires, 1971-1986
2. Familles de recensement dans les ménages privés selon le genre de famille, par structure de la famille, Canada, provinces et territoires, 1981 et 1986

**93-106 Familles: Partie 1 (données intégrales) - fin**

3. Familles de recensement dans les ménages privés selon le nombre d'enfants à la maison, par structure de la famille, Canada, provinces et territoires, 1981 et 1986
4. Familles de recensement dans les ménages privés selon le groupe d'âge des enfants à la maison, par structure de la famille, Canada, provinces et territoires, 1981 et 1986
5. Familles de recensement époux-épouse dans les ménages privés selon le groupe d'âge de l'époux, par groupe d'âge de l'épouse, Canada, provinces et territoires, 1986
6. Population dans les ménages privés selon la situation des particuliers dans la famille de recensement et l'âge, par sexe et état matrimonial, Canada, provinces et territoires, 1986
7. Population dans les ménages privés selon l'âge et le sexe, par modalité de vie, Canada, provinces et territoires, 1986
8. Personnes hors famille dans les ménages privés selon l'âge et la modalité de vie, par sexe et état matrimonial, Canada, provinces et territoires, 1986

---

**93-107 Familles: Partie 2 (données-échantillon)**

Cette publication présente des statistiques, tirées du recensement de 1986, sur certaines caractéristiques de la famille de recensement, des membres de la famille et des personnes hors famille.

Titres des tableaux

1. Familles de recensement dans les ménages privés selon le genre, la structure de la famille et l'activité de l'époux et de l'épouse ou du parent seul, par mode d'occupation du logement et nombre d'enfants à la maison, Canada, provinces et territoires, 1986
2. Certaines (\*) familles de recensement dans les ménages privés selon certaines caractéristiques des familles, des ménages et des logements, par structure de la famille et nombre d'enfants à la maison, Canada, provinces et territoires, 1986

---

(\*) Comprend uniquement les familles dans les ménages composés d'une famille de recensement sans autres personnes.

93-107 Familles: Partie 2 (données-échantillon) - suite

3. Certaines (\*\*) familles de recensement dans les ménages privés selon certaines caractéristiques des familles, des ménages et des logements, par nombre d'autres personnes dans le ménage, structure et genre de famille, Canada, 1986
4. Familles de recensement époux-épouse dans les ménages privés selon le plus haut niveau de scolarité et l'âge de l'épouse, par plus haut niveau de scolarité de l'époux, Canada, provinces et territoires, 1986
5. Familles de recensement époux-épouse dans les ménages privés selon le plus haut niveau de scolarité de l'époux et de l'épouse, par nombre et groupe d'âge des enfants à la maison, Canada, provinces et territoires, 1986
6. Familles de recensement époux-épouse dans les ménages privés selon l'activité et l'âge de l'époux et de l'épouse, par nombre et groupe d'âge des enfants à la maison, Canada, provinces et territoires, 1986
7. Familles de recensement époux-épouse dans les ménages privés selon l'activité et la profession de l'époux, par activité et profession de l'épouse, Canada, provinces et territoires, 1986
8. Époux et épouses dans les familles de recensement dans les ménages privés selon l'activité et la profession, par nombre et groupe d'âge des enfants à la maison, Canada, provinces et territoires, 1986
9. Familles de recensement époux-épouse dans les ménages privés selon le nombre de membres actifs et leur situation dans les familles, par la présence d'enfants à la maison, âge de l'épouse et revenu moyen de la famille, Canada, provinces et territoires, 1986
10. Familles de recensement époux-épouse dans les ménages privés selon la mobilité de l'époux, par mobilité de l'épouse, Canada, provinces et territoires, 1986
11. Familles de recensement monoparentales dans les ménages privés selon le sexe, le groupe d'âge et le plus haut niveau de scolarité du parent, par nombre et groupe d'âge des enfants à la maison, Canada, 1986
12. Familles de recensement monoparentales dans les ménages privés selon le sexe, l'activité et l'âge du parent, par nombre et groupe d'âge des enfants à la maison, Canada, provinces et territoires, 1986
13. Familles de recensement monoparentales dans les ménages privés selon le sexe, l'activité et la profession du parent, par nombre et groupe d'âge des enfants à la maison, Canada, 1986

---

(\*\*) Comprend les familles de recensement vivant avec d'autres personnes dans le même ménage. Ces autres personnes peuvent être des membres d'une autre famille de recensement ou des personnes hors famille.

**93-107 Familles: Partie 2 (données-échantillon) - fin**

14. Familles de recensement monoparentales dans les ménages privés selon le nombre de membres actifs et leur situation dans les familles, par sexe et groupe d'âge du parent et revenu moyen de la famille, Canada, provinces et territoires, 1986
15. Familles de recensement monoparentales dans les ménages privés selon le sexe et la mobilité du parent, Canada, provinces et territoires, 1986
16. Enfants dans les familles de recensement dans les ménages privés selon le sexe, le groupe d'âge et l'activité, Canada, provinces et territoires, 1986
17. Personnes hors famille dans les ménages privés selon le sexe, le groupe d'âge et l'activité, par plus haut niveau de scolarité, Canada, 1986
18. Personnes hors famille de 15 ans et plus dans les ménages privés selon le sexe, l'activité et la profession, par groupe d'âge et revenu moyen, Canada, 1986
19. Personnes hors famille dans les ménages privés selon le sexe et la mobilité, Canada, provinces et territoires, 1986

---

**93-108 Mobilité et migration interprovinciale**

Cette publication présente les chiffres définitifs de population, tirés du recensement de 1986, sur la mobilité des résidents du Canada. Elle porte surtout sur les caractéristiques démographiques, la scolarité et l'emploi des migrants interprovinciaux de 15 ans et plus, par composantes (immigration, émigration et migration nette) de la migration interprovinciale.

Titres des tableaux

1. Répartition en pourcentage de la population de 5 ans et plus selon le sexe, par mobilité, Canada, provinces et territoires, 1961-1986
2. Population de 5 ans et plus selon le groupe d'âge et le sexe, par mobilité, Canada, provinces et territoires, 1986
3. Migrants interprovinciaux de 5 ans et plus selon le sexe, par composantes de la migration interprovinciale, provinces et territoires, 1961-1986
- 4A. Migrants interprovinciaux de 5 ans et plus selon le groupe d'âge et le sexe, par état matrimonial, Canada, 1986
- 4B. Migrants interprovinciaux de 5 ans et plus selon l'état matrimonial, le groupe d'âge et le sexe, par composantes de la migration interprovinciale, provinces et territoires, 1986
- 5A. Migrants interprovinciaux de 15 ans et plus selon le groupe d'âge et le sexe, par plus haut niveau de scolarité, Canada, 1986

**93-108 Mobilité et migration interprovinciale - fin**

- 5B. Migrants interprovinciaux de 15 ans et plus selon le plus haut niveau de scolarité, le groupe d'âge et le sexe, par composantes de la migration interprovinciale, provinces et territoires, 1986
- 6A. Migrants interprovinciaux de 15 ans et plus selon le groupe d'âge et le sexe, par principal domaine d'études, Canada, 1986
- 6B. Migrants interprovinciaux de 15 ans et plus selon le principal domaine d'études, le groupe d'âge et le sexe, par composantes de la migration interprovinciale, provinces et territoires, 1986
- 7A. Migrants interprovinciaux de 15 ans et plus selon le groupe d'âge et le sexe, par activité, Canada, 1986
- 7B. Migrants interprovinciaux de 15 ans et plus selon l'activité, le groupe d'âge et le sexe, par composantes de la migration interprovinciale, provinces et territoires, 1986
- 8A. Migrants interprovinciaux de 15 ans et plus dans la population active selon le groupe d'âge et le sexe, par grand groupe professionnel, Canada, 1986
- 8B. Migrants interprovinciaux de 15 ans et plus dans la population active selon le grand groupe de professions, le groupe d'âge et le sexe, par composantes de la migration interprovinciale, provinces et territoires, 1986
- 9A. Migrants interprovinciaux de 15 ans et plus dans la population active selon le groupe d'âge et le sexe, par division d'industrie, Canada, 1986
- 9B. Migrants interprovinciaux de 15 ans et plus dans la population active selon la division d'industrie, le groupe d'âge et le sexe, par composantes de la migration interprovinciale, provinces et territoires, 1986
- 10. Migrants internes de 5 ans et plus selon le lieu de résidence en 1986, le groupe d'âge et le sexe, par lieu de résidence en 1981, provinces et territoires, 1986
- 11. Migrants internes de 5 ans et plus selon le statut migratoire 1981-1986, le groupe d'âge et le sexe, par migration (durée de vie), Canada, provinces et territoires, 1986

---

**93-109 Origine ethnique, immigration et citoyenneté**

Cette publication fournit les données du recensement de 1986 sur la répartition de la population selon l'origine ethnique, la période d'immigration, la citoyenneté ainsi que sur la population immigrante et non immigrante selon le lieu de naissance. Les données du recensement de 1981 sont fournies pour la population immigrante selon le lieu de naissance.

**93-109 Origine ethnique, immigration et citoyenneté - fin**

Titres des tableaux

**Partie 1 - Origine ethnique**

1. Population selon l'origine ethnique et le sexe, Canada, provinces et territoires, 1986
2. Population selon l'origine ethnique et le sexe, par origines uniques et multiples, Canada, provinces et territoires, 1986
3. Population selon certaines origines ethniques et le sexe, par origines uniques et multiples selon le groupe d'âge, Canada, provinces et territoires, 1986
4. Population selon l'origine ethnique et le sexe, par certaines combinaisons d'origines ethniques multiples, Canada, provinces et territoires, 1986

**Partie 2 - Immigration**

- 1A. Population des non-immigrants selon le lieu de naissance et le sexe, Canada, provinces et territoires, 1986
- 1B. Population des immigrants selon le lieu de naissance et le sexe, Canada, provinces et territoires, 1986
- 2A. Population des non-immigrants selon le lieu de naissance et le sexe, par groupe d'âge, Canada, provinces et territoires, 1986
- 2B. Population des immigrants selon le lieu de naissance et le sexe, par groupe d'âge, Canada, provinces et territoires, 1986
3. Population selon la citoyenneté et le sexe, par période d'immigration, Canada, provinces et territoires, 1986
4. Population des immigrants selon le lieu de naissance et le sexe, Canada, provinces et territoires, 1981 et 1986

---

**93-110 Scolarité et principal domaine d'études**

Les données de cette publication se rapportent au niveau de scolarité et au principal domaine d'études, pour le Canada, les provinces et les territoires. La population de 15 ans et plus (sauf les pensionnaires d'institution) est prise en compte dans tous les tableaux.

Titres des tableaux

1. Population de 15 ans et plus selon le groupe d'âge et le sexe, par plus haut niveau de scolarité, Canada, provinces et territoires, 1951 à 1986
2. Population de 15 ans et plus selon le groupe d'âge et le sexe, par plus haut niveau de scolarité, Canada, provinces et territoires, 1986

93-110 Scolarité et principal domaine d'études - fin

3. Population de 15 ans et plus selon le sexe et le plus haut niveau de scolarité (détaillé), Canada, provinces et territoires, 1986
4. Population de 15 ans et plus selon le groupe d'âge et le sexe, par plus haut grade, certificat ou diplôme, Canada, provinces et territoires, 1986
5. Population de 15 ans et plus détenant un certificat d'une école de métiers ou un grade, un certificat ou un diplôme d'études postsecondaires selon le principal domaine d'études (détaillé), le groupe d'âge et le sexe, Canada, provinces et territoires, 1986
6. Population de 15 ans et plus détenant un certificat d'une école de métiers ou un grade, un certificat ou un diplôme d'études postsecondaires selon les grands groupes du principal domaine d'études et le sexe, par plus haut grade, certificat ou diplôme, et nombre médian d'années d'études postsecondaires, Canada, provinces et territoires, 1986
7. Nombre et pourcentage de la population de 15 ans et plus selon le sexe et le certificat d'études secondaires, par groupe d'âge, Canada, provinces et territoires, 1986
- 8A. Population de 15 à 64 ans selon le sexe, le taux d'activité, le taux de chômage et le groupe d'âge, pour certains groupes de niveau de scolarité (\*), Canada, provinces et territoires, 1986
- 8B. Population de 15 à 64 ans ayant travaillé en 1985 selon le sexe, certaines caractéristiques de l'activité (\*\*) et le groupe d'âge, pour certains groupes de niveau de scolarité (\*), Canada, provinces et territoires, 1986
9. Population de 15 ans et plus selon le groupe d'âge et le sexe, par nombre total d'années de scolarité, nombre moyen et médian d'années de scolarité, Canada, provinces et territoires, 1986
10. Population de 15 ans et plus selon le groupe d'âge, le sexe et le nombre d'années d'autres études non universitaires, par nombre total de certificats ou de diplômes d'écoles de métiers ou d'études non universitaires, Canada, provinces et territoires, 1986

---

(\*) Comprend moins que la 9<sup>e</sup> année, 9<sup>e</sup>-13<sup>e</sup> année sans certificat d'études secondaires, certificat d'études secondaires (sans autres études), certificat d'une école de métiers (sans autres études), certificat d'autres études non universitaires postsecondaires (sans autres études) et certificat universitaire.

(\*\*) Comprend le pourcentage des personnes qui ont travaillé à plein temps toute l'année et le revenu moyen d'emploi pour celles qui ont travaillé toute l'année, à plein temps.

---

### **93-111    Activité**

Cette publication comprend des données sur l'activité de la population de 15 ans et plus (sauf les pensionnaires d'institution) selon certaines caractéristiques démographiques et la scolarité, pour le Canada, les provinces et les territoires. De plus, des données sur l'activité selon certaines caractéristiques démographiques et la présence d'enfants sont présentées pour les femmes de 15 ans et plus dans les ménages privés occupés. Des données chronologiques, basées sur les concepts de la population active de 1971 et 1986, figurent aux tableaux 1 et 2.

#### Titres des tableaux

1. Population de 15 ans et plus selon le groupe d'âge et l'état matrimonial, par activité (basée sur les concepts de l'activité de 1971) selon le sexe, Canada, provinces et territoires, 1971, 1976, 1981 et 1986
2. Population des femmes de 15 ans et plus dans les ménages privés occupés selon le groupe d'âge, l'état matrimonial et la présence d'enfants, par activité (basée sur les concepts de l'activité de 1986), Canada, provinces et territoires, 1981 et 1986
3. Activité de la population de 15 ans et plus selon le sexe, le groupe d'âge et l'état matrimonial, Canada, provinces et territoires, 1986
4. Activité de la population de 15 ans et plus selon le sexe, le groupe d'âge et le plus haut niveau de scolarité, Canada, provinces et territoires, 1986

---

### **93-112    Profession**

Cette publication comprend des données sur la population active de 15 ans et plus selon la profession détaillée, l'âge, le sexe et certaines caractéristiques du travail, pour le Canada, les provinces et les territoires.

#### Titres des tableaux

1. Population active de 15 ans et plus selon la profession détaillée et le sexe, par a) groupe d'âge et b) catégorie de travailleurs, Canada, provinces et territoires, 1986
2. Personnes de 15 ans et plus ayant travaillé depuis le 1<sup>er</sup> janvier 1985 selon la profession détaillée et le sexe, par a) activité et b) nombre de semaines travaillées en 1985, nombre total de semaines et de semaines surtout à plein temps, Canada, provinces et territoires, 1986



---

### **93-113 Industrie**

Cette publication comprend des données sur l'industrie pour la population active de 15 ans et plus selon l'âge, le sexe et certaines caractéristiques du travail, pour le Canada, les provinces et les territoires.

#### **Titres des tableaux**

1. Population active de 15 ans et plus selon l'industrie détaillée et le sexe, par a) groupe d'âge et b) catégorie de travailleurs, Canada, provinces et territoires, 1986
2. Personnes de 15 ans et plus ayant travaillé depuis le 1<sup>er</sup> janvier 1985 selon l'industrie détaillée et le sexe, par a) activité et b) nombre de semaines travaillées en 1985, nombre total de semaines et de semaines surtout à plein temps, Canada, provinces et territoires, 1986

---

### **93-114 Revenu total des particuliers**

Cette publication présente la répartition de la taille du revenu en 1985, pour la population de 15 ans et plus, selon le sexe, l'âge, l'état matrimonial, la source de revenu, la principale source de revenu, le plus haut niveau de scolarité, la période d'immigration, la langue maternelle, l'origine ethnique et le principal domaine d'études. On retrouve également un tableau portant sur la répartition de la taille du revenu en 1980 en dollars constants (1985), d'après le recensement de 1981.

#### **Titres des tableaux**

1. Population de 15 ans et plus selon le sexe et la tranche de revenu en 1980 et 1985 en dollars constants (1985), Canada, provinces et territoires, 1981 et 1986
2. Population de 15 ans et plus ayant un revenu selon le sexe et la tranche de revenu en 1985, par nombre de personnes ayant déclaré chaque source de revenu et montant agrégé provenant de chaque source, Canada, provinces et territoires, 1986
3. Population de 15 ans et plus ayant un revenu selon le sexe, la principale source de revenu et la tranche de revenu en 1985, Canada, provinces et territoires, 1986
4. Population de 15 ans et plus selon le sexe, l'état matrimonial et la tranche de revenu en 1985, Canada, provinces et territoires, 1986
5. Population de 15 ans et plus selon le sexe, le groupe d'âge et la tranche de revenu en 1985, Canada, provinces et territoires, 1986

#### **93-114 Revenu total des particuliers - fin**

6. Population de 15 ans et plus selon le sexe, le plus haut niveau de scolarité et la tranche de revenu en 1985, Canada, provinces et territoires, 1986
  7. Population de 15 ans et plus ayant fait des études postsecondaires selon le sexe, le principal domaine d'études et la tranche de revenu en 1985, Canada, provinces et territoires, 1986
  8. Population de 15 ans et plus selon le sexe et la période d'immigration, par tranche de revenu en 1985, Canada, provinces et territoires, 1986
  9. Population de 15 ans et plus selon le sexe et la langue maternelle, par tranche de revenu en 1985, Canada, provinces et territoires, 1986
  10. Population de 15 ans et plus selon le sexe, l'origine ethnique et la tranche de revenu en 1985, Canada, provinces et territoires, 1986
- 

#### **93-115 Revenu d'emploi des particuliers**

Cette publication présente la répartition de la taille du revenu d'emploi en 1985, pour la population de 15 ans et plus, selon le sexe, l'âge, le travail en 1985, la catégorie de travailleurs, le nombre de semaines travaillées en 1985, le plus haut niveau de scolarité, le principal domaine d'études ainsi que la répartition de la taille de rémunération en 1985 selon le sexe et l'âge. On retrouve également un tableau portant sur la répartition de la taille du revenu d'emploi en 1980 en dollars constants (1985) d'après le recensement du Canada de 1981.

##### **Titres des tableaux**

1. Population de 15 ans et plus selon le sexe et la tranche de revenu d'emploi en 1980 et 1985 en dollars constants (1985), Canada, provinces et territoires, 1981 et 1986
2. Population de 15 ans et plus selon le sexe, l'âge et la tranche de revenu d'emploi en 1985, Canada, provinces et territoires, 1986
3. Population de 15 ans et plus selon le sexe, le travail en 1985, la catégorie de travailleurs et la tranche de revenu d'emploi en 1985, Canada, provinces et territoires, 1986
4. Population de 15 ans et plus selon le sexe, le plus haut niveau de scolarité et la tranche de revenu d'emploi en 1985, Canada, provinces et territoires, 1986
5. Travailleurs rémunérés de 15 ans et plus selon le sexe, l'âge et la tranche de rémunération en 1985, Canada, provinces et territoires, 1986

**93-115 Revenu d'emploi des particuliers - fin**

6. Population de 15 ans et plus ayant travaillé en 1985 selon le sexe, le nombre de semaines travaillées en 1985 que ce soit surtout à plein temps ou surtout à temps partiel et selon la tranche de revenu d'emploi en 1985, Canada, provinces et territoires, 1986
7. Population de 15 ans et plus ayant fait des études postsecondaires selon le sexe, l'obtention de grades universitaires, le principal domaine d'études et la tranche de revenu d'emploi en 1985, Canada, provinces et territoires, 1986

---

**93-116 Revenu d'emploi selon la profession**

Cette publication présente le revenu moyen d'emploi en 1980 et 1985 en dollars constants (1985), pour la population de 15 ans et plus, selon le sexe, l'activité et la profession détaillée. Deux tableaux y figurent présentant certaines caractéristiques et la profession détaillée; le premier porte sur le revenu moyen d'emploi en 1985 et le deuxième, sur la rémunération moyenne.

Titres des tableaux

1. Population de 15 ans et plus ayant un revenu d'emploi selon le sexe, l'activité et la profession détaillée, par nombre et revenu moyen d'emploi en 1980 et 1985 en dollars constants (1985), Canada, provinces et territoires, 1981 et 1986
2. Population de 15 ans et plus ayant un revenu d'emploi et ayant travaillé à plein temps toute l'année en 1985 selon le sexe, le plus haut niveau de scolarité, le groupe d'âge et la profession détaillée, par nombre et revenu moyen d'emploi en 1985, Canada, 1986
3. Travailleurs rémunérés de 15 ans et plus selon le sexe, l'activité et la profession détaillée, par nombre et rémunération moyenne en 1985, Canada, 1986

---

**93-117 Revenu de la famille: familles de recensement**

Cette publication présente la répartition de la taille du revenu en 1985 des familles de recensement et des personnes hors famille dans les ménages privés selon la structure de la famille, la source de revenu, la principale source de revenu, le nombre et la combinaison de bénéficiaires d'un revenu d'emploi, le nombre de personnes, le nombre d'enfants, le travail en 1985, l'âge, le niveau de scolarité et la période d'immigration. Deux tableaux présentent la répartition de la taille du revenu en 1980 en dollars constants (1985) d'après le recensement du Canada de 1981; l'un porte sur les familles de recensement et l'autre, sur les personnes hors famille.

93-117 Revenu de la famille: familles de recensement - suite

Titres des tableaux

- 1A. Familles de recensement dans les ménages privés selon la structure de la famille et la tranche de revenu de la famille en 1980 et 1985 en dollars constants (1985), Canada, provinces et territoires, 1981 et 1986
- 1B. Personnes hors famille de 15 ans et plus dans les ménages privés selon le sexe et la tranche de revenu en 1980 et 1985 en dollars constants (1985), Canada, provinces et territoires, 1981 et 1986
- 2A. Toutes les familles de recensement et les familles époux-épouse de recensement dans les ménages privés, ayant un revenu, selon la tranche de revenu de la famille en 1985, par nombre de familles ayant déclaré chaque source de revenu et montant agrégé provenant de chaque source, Canada, provinces et territoires, 1986
- 2B. Personnes hors famille de 15 ans et plus dans les ménages privés, ayant un revenu, selon le sexe et la tranche de revenu en 1985, par nombre de personnes ayant déclaré chaque source de revenu et montant agrégé provenant de chaque source, Canada, provinces et territoires, 1986
- 3A. Toutes les familles de recensement et les familles époux-épouse de recensement dans les ménages privés, ayant un revenu, selon la principale source de revenu et la tranche de revenu de la famille en 1985, Canada, provinces et territoires, 1986
- 3B. Personnes hors famille de 15 ans et plus dans les ménages privés, ayant un revenu, selon le sexe, la principale source de revenu et la tranche de revenu en 1985, Canada, provinces et territoires, 1986
- 4A. Toutes les familles de recensement et les familles époux-épouse de recensement dans les ménages privés selon l'âge de l'époux/parent, par tranche de revenu de la famille en 1985, Canada, provinces et territoires, 1986
- 4B. Personnes hors famille de 15 ans et plus dans les ménages privés selon le sexe et le groupe d'âge, par tranche de revenu en 1985, Canada, provinces et territoires, 1986
5. Toutes les familles de recensement et les familles époux-épouse de recensement dans les ménages privés selon le plus haut niveau de scolarité de l'époux/parent, par tranche de revenu de la famille en 1985, Canada, provinces et territoires, 1986
6. Toutes les familles de recensement et les familles époux-épouse de recensement dans les ménages privés selon le travail en 1985 de l'époux/parent et la tranche de revenu de la famille en 1985, Canada, provinces et territoires, 1986

**93-117 Revenu de la famille: familles de recensement - fin**

7. Toutes les familles de recensement et les familles époux-épouse de recensement dans les ménages privés selon le nombre et la combinaison de bénéficiaires d'un revenu d'emploi, par tranche de revenu de la famille en 1985, Canada, provinces et territoires, 1986
8. Familles de recensement dans les ménages privés selon la période d'immigration de l'époux/parent, par tranche de revenu de la famille en 1985, Canada, provinces et territoires, 1986
9. Toutes les familles de recensement et les familles époux-épouse de recensement dans les ménages privés selon le nombre de personnes, par tranche de revenu de la famille en 1985, Canada, provinces et territoires, 1986
10. Familles de recensement dans les ménages privés selon la structure de la famille et le nombre d'enfants, par tranche de revenu de la famille en 1985, Canada, provinces et territoires, 1986
11. Familles époux-épouse de recensement dans les ménages privés, dont l'époux a moins de 65 ans, selon le travail de l'époux et de l'épouse en 1985 et la tranche de revenu de la famille en 1985, Canada, provinces et territoires, 1986

---

**93-118 Revenu de la famille: familles économiques**

Cette publication présente la répartition de la taille du revenu en 1985 et l'incidence de faible revenu des familles économiques et des personnes seules selon la structure de la famille et certaines caractéristiques. Deux tableaux présentent la répartition de la taille du revenu en 1980 en dollars constants (1985) d'après le recensement du Canada de 1981; l'un porte sur les familles économiques et l'autre, sur les personnes seules.

Titres des tableaux

- 1A. Familles économiques dans les ménages privés selon la structure de la famille et la tranche de revenu de la famille en 1980 et 1985 en dollars constants (1985), Canada, provinces et territoires, 1981 et 1986
- 1B. Personnes seules de 15 ans et plus dans les ménages privés selon le sexe et la tranche de revenu en 1980 et 1985 en dollars constants (1985), Canada, provinces et territoires, 1981 et 1986
2. Familles économiques dans les ménages privés selon les caractéristiques de la famille et la tranche de revenu de la famille en 1985, Canada, provinces et territoires, 1986
- 3A. Familles économiques dans les ménages privés selon certaines caractéristiques et la catégorie de revenu en 1985, Canada, provinces et territoires, 1986

**93-118 Revenu de la famille: familles économiques - fin**

**3B. Personnes seules de 15 ans et plus dans les ménages privés selon certaines caractéristiques et la catégorie de revenu en 1985, Canada, provinces et territoires, 1986**

- 4. Toutes les personnes de familles économiques dans les ménages privés selon l'âge et le lien avec l'époux/personne repère, par âge de l'époux/personne repère et la catégorie de revenu en 1985, Canada, provinces et territoires, 1986**

---

**93-119 Revenu du ménage: ménages privés**

Cette publication présente la répartition de la taille du revenu en 1985 des ménages privés selon le genre, le mode d'occupation, le nombre de personnes, la présence et le nombre d'enfants et selon certaines caractéristiques du soutien du ménage. Un tableau présente également la répartition de la taille du revenu du ménage en 1980 en dollars constants (1985), d'après le recensement du Canada de 1981.

**Titres des tableaux**

- 1. Ménages privés selon le genre et la tranche de revenu du ménage en 1980 et 1985 en dollars constants (1985), Canada, provinces et territoires, 1981 et 1986**
- 2. Ménages privés selon le genre et la tranche de revenu du ménage en 1985, Canada, provinces et territoires, 1986**
- 3. Ménages privés selon le genre, le nombre de personnes et la tranche de revenu du ménage en 1985, Canada, provinces et territoires, 1986**
- 4. Ménages privés selon le lien des membres du ménage et la tranche de revenu du ménage en 1985, Canada, provinces et territoires, 1986**
- 5. Ménages familiaux privés selon le nombre d'enfants de moins de 18 ans et la tranche de revenu du ménage en 1985, Canada, provinces et territoires, 1986**
- 6. Ménages familiaux privés selon la présence et la combinaison d'enfants de moins de 25 ans et la tranche de revenu du ménage en 1985, Canada, provinces et territoires, 1986**
- 7. Ménages privés selon le genre, le nombre de personnes de 65 ans et plus et la tranche de revenu du ménage en 1985, Canada, provinces et territoires, 1986**
- 8. Ménages privés non agricoles selon le mode d'occupation du ménage et la tranche de revenu du ménage en 1985, Canada, provinces et territoires, 1986**
- 9. Ménages privés selon certaines caractéristiques du soutien du ménage et la tranche de revenu du ménage en 1985, Canada, provinces et territoires, 1986**

---

## **INTÉRÊT PARTICULIER** *Dimensions*

Cette série a pour but de fournir des renseignements sur certains sujets pour lesquels on a exprimé un intérêt particulier, qu'il s'agisse d'une région géographique (par ex., régions métropolitaines de recensement), d'une sous-population (par ex., population immigrante) ou d'un domaine spécialisé (par ex., tendances au niveau de la profession). La présentation des données variera en fonction du sujet, depuis les simples données sommaires de base jusqu'aux répartitions détaillées ou recoupements de variables. Les niveaux géographiques pris en compte différeront également d'une publication à l'autre, c'est-à-dire Canada seulement, Canada, provinces et territoires, régions métropolitaines de recensement, etc.

- 
- 93-151 Tendances au niveau de la profession, 1961-1986**
  - 93-152 Tendances au niveau de l'industrie, 1951-1986**
  - 93-153 Rétention et transfert linguistiques**
  - 93-154 Profil des groupes ethniques**
  - 93-155 Profil de la population immigrante**
  - 93-156 Régions métropolitaines de recensement**
  - 93-157 Les Canadiens et leurs professions: un profil**
  - xx-xxx Profession, domaine d'études et revenu d'emploi (à l'étude)**
  - xx-xxx Population autochtone (à l'étude)**

Nota: Les titres des publications sont provisoires; les titres définitifs seront établis plus tard.

---

## **PROFILS**

Cette série donne un aperçu statistique d'une région géographique donnée en utilisant une vaste gamme de variables peu détaillées du recensement. Les domaines spécialisés du recensement qui y figurent sont:

- la démographie; ✓
- la mobilité; ✓
- les caractéristiques ethno-culturelles; ✓
- la langue; ✓
- la scolarité; ✓
- les caractéristiques sur la population active; ✓
- le revenu; ✓
- les familles; ✓
- les ménages; ✓
- les logements. ✓

En général, les répartitions sont univariées et un nombre plutôt restreint d'indicateurs tels que les pourcentages et les taux y figurent. Des profils distincts seront publiés dont un pour les données intégrales et l'autre, pour les données-échantillon.

Un exemple du genre d'information qui figurera dans les profils (données intégrales) pour les divisions de recensement et les subdivisions de recensement se retrouve à l'annexe A. Des renseignements analogues seront publiés pour les autres profils renfermant les données intégrales. La version définitive des "Produits et services du recensement de 1986" comprendra un exemple du genre d'information qui apparaîtra dans les profils portant sur les données-échantillon.

Dans les profils de 1986, des renseignements sur la population de 65 ans et plus ont été ajoutés aux profils (données intégrales). Le contenu a été élargi pour d'autres variables, dont la langue maternelle, la langue parlée à la maison et l'origine ethnique. En outre, une nouvelle fonction, appelée déclaration selon la fréquence, nous permet de fournir des données plus pertinentes en ne présentant que les catégories d'une variable pour lesquelles les totaux sont les plus élevés. Le principe de la déclaration selon la fréquence sera appliqué comme suit:

- Pour les profils de divisions de recensement et de subdivisions de recensement, la déclaration selon la fréquence sera fondée sur les totaux au niveau de la province, par ex., les données sur la langue maternelle comprendront les cinq langues non officielles ayant les totaux les plus élevés dans chaque province.
- Dans les profils des secteurs de recensement et des composantes des centres urbains divisés en secteurs de recensement, la déclaration selon la fréquence sera fondée sur les totaux les plus élevés de chaque centre urbain divisé en secteur de recensement.
- Pour les autres profils, la déclaration selon la fréquence sera fondée sur les totaux les plus élevés au niveau du Canada.

Un total de 105 publications est proposé pour cette série.

---

**94-101 Divisions et subdivisions de recensement (DR et SDR)**

**à**

**94-124** Pour chaque province et territoire, deux profils, l'un renfermant les données intégrales et l'autre, les données-échantillon, seront produits pour les divisions de recensement et toutes les subdivisions de recensement. Un index alphabétique des noms de localités, renvoyant aux numéros de page, sera inclus. L'annexe A montre un exemple d'un profil de divisions et subdivisions de recensement - données intégrales.

---

**94-125 Circonscriptions électorales fédérales (CÉF)**

**et**

**94-126** Deux profils porteront sur les données intégrales et les données-échantillon des circonscriptions électorales fédérales. Ces profils seront plus détaillés que ceux des subdivisions de recensement en raison de la plus grande population des CÉF.



---

**94-127 Régions métropolitaines de recensement et agglomérations de recensement**  
**et (RMR/AR)**

**94-128**

Deux profils porteront sur les données intégrales et les données-échantillon des régions métropolitaines de recensement et des agglomérations de recensement. Ces profils seront plus détaillés que ceux des subdivisions de recensement en raison de la plus grande population des RMR et AR.

Nota: Les composantes des subdivisions de recensement des RMR/AR sont présentées dans les publications de secteurs de recensement.

---

**94-129 Régions urbaines et rurales**  
**et**

**94-130** Deux profils porteront sur les données intégrales et les données-échantillon des régions urbaines et rurales, pour le Canada, les provinces et les territoires. Ces profils comprendront des données semblables à celles des divisions de recensement et des subdivisions de recensement.

---

**94-131 Régions économiques de l'Enquête sur la population active**

Ce profil (données-échantillon) comprendra des données de base, tirées du recensement de la population de 1986, pour les nouvelles régions économiques définies aux fins de l'Enquête sur la population active (janvier 1985). Les utilisateurs seront ainsi en mesure d'établir une corrélation entre les estimations de l'enquête courante sur la population active pour les régions économiques et les caractéristiques sociales, démographiques et économiques de la population mesurées en juin 1986. Le contenu de ce profil sera analogue à ceux des autres profils de la série.

---

**95-101 Secteurs de recensement**  
**à**

**95-174** Deux profils porteront sur les données intégrales et les données-échantillon de chaque centre urbain divisé en secteur de recensement. Les données seront fournies pour les composantes (SDR) des régions métropolitaines de recensement, de certaines agglomérations de recensement (centres urbains divisés en secteurs de recensement) et des secteurs de recensement. Ces profils comprendront des données semblables à celles des divisions de recensement et des subdivisions de recensement.



---

## PRODUITS ANALYTIQUES

---

Ce groupe comprend deux séries de publications présentant des données sous une forme autre que des tableaux. Il s'agit de la:

- Série d'atlas métropolitains;
- Série du contenu.

---

### 98-101 Série d'atlas métropolitains

à

**98-112** Une série de 12 publications portant sur les principales régions métropolitaines de recensement du Canada, qui réunit des cartes, des graphiques et des textes, présente les données du recensement de 1986 sous une forme facile à comprendre. Les principales questions abordées, qu'elles soient démographiques, sociales ou économiques ou qu'elles touchent au logement, permettent de broser un tableau des caractéristiques importantes des régions métropolitaines. Des cartes présentent de façon synoptique ces statistiques complexes et font ressortir leurs dimensions spatiales, ce qui permet la délimitation des régions de concentration, facilite les comparaisons et révèle les tendances changeantes. Les utilisateurs ont ainsi une idée plus précise de leurs villes. La série comprend:

- |               |             |
|---------------|-------------|
| • St. John's  | • Hamilton  |
| • Halifax     | • Winnipeg  |
| • Québec      | • Regina    |
| • Montréal    | • Calgary   |
| • Ottawa-Hull | • Edmonton  |
| • Toronto     | • Vancouver |

---

### 98-120 Série du contenu

à

**98-135** La série du contenu de 1986 est une série d'études populaires portant sur 16 sujets différents, qui comprendra principalement des textes accompagnés de tableaux simples et de graphiques. Cette série englobe tous les principaux domaines du recensement de 1986 dont: la démographie, la scolarité, les caractéristiques ethno-culturelles, les caractéristiques de la population active, le revenu et le logement. La plupart des études de cette série comprennent quelques données chronologiques des recensements antérieurs. Les titres provisoires sont:

- |                                  |                                       |
|----------------------------------|---------------------------------------|
| • Où vivent les Canadiens        | • L'évolution du revenu de la famille |
| • Les personnes âgées au Canada  | • Revenu d'emploi                     |
| • Les autochtones                | • Accessibilité du logement au Canada |
| • Évolution des centres-ville    | • Le Canada - Un profil linguistique  |
| • Jeunes                         | • Diversité ethnique au Canada        |
| • Le travail des femmes          | • Agriculture                         |
| • Personnes en état d'incapacité | • Niveau de scolarité des Canadiens   |
| • Les familles du Canada         | • Profession et industrie             |



---

## PRODUITS DE RÉFÉRENCE

---

Les produits de référence ont pour but d'accroître l'utilité et de faciliter l'accès aux données du recensement, qu'il s'agisse de publications, de produits personnalisés ou d'autres modes de diffusion.

---

### **99-101 Dictionnaire du recensement de 1986**

Le dictionnaire fournit des renseignements qui aideront l'utilisateur à comprendre les données du recensement. On y retrouve:

- les définitions des concepts reliés aux univers, aux variables et aux paramètres géographiques de la base de données du recensement de 1986;
- de l'information sur la disponibilité de données semblables dans les recensements antérieurs et des notes sur la comparabilité historique;
- les classifications ou catégories de réponse pour chaque concept.

---

### **99-102 Produits et services du recensement de 1986 - Version préliminaire**

La version préliminaire présente des détails complets sur les produits et services disponibles à partir de la base de données intégrales ainsi qu'un résumé des produits et services basés sur les données-échantillon.

---

### **99-103 Produits et services du recensement de 1986 - Version définitive**

La version définitive donnera des détails complets sur les produits et services disponibles à partir de la base de données intégrales et de la base de données-échantillon.

D'autres publications sont actuellement à l'étude.



---

## PRODUITS GÉOGRAPHIQUES DE RÉFÉRENCE

---

Ce groupe de produits comprend 13 publications qui présentent des renseignements sur la géographie dans le but de faciliter l'usage et l'interprétation des données du recensement. Ce sont des outils de référence plutôt qu'une source de données.

Cette série comprend les publications suivantes:

- cartes;
- listes de référence des secteurs de dénombrement;
- secteurs de dénombrement équivalents, 1986 et 1981.

---

### CARTES

Cette série est composée de deux publications d'envergure nationale qui renferment des cartes de référence des DR, SDR, RMR et AR. Ces cartes sont également disponibles individuellement. De plus, elles pourront être incluses dans certaines publications de données.

---

**\*99-115 Divisions et subdivisions de recensement**

**99-116 Régions métropolitaines de recensement et agglomérations de recensement**

---

### LISTES DE RÉFÉRENCE DES SECTEURS DE DÉNOMBREMENT

Cette série comprend 10 publications reliant les SD à des niveaux géographiques supérieurs. Les publications de cette série sont les suivantes:

- 
- 99-117 Divisions et subdivisions de recensement, provinces de l'Atlantique;**  
**99-118 Divisions et subdivisions de recensement, Québec;**  
**99-119 Divisions et subdivisions de recensement, Ontario;**  
**99-120 Divisions et subdivisions de recensement, provinces de l'Ouest et les territoires;**  
**99-121 Secteurs de recensement;**  
**99-122 Secteurs de recensement provinciaux, provinces de l'Atlantique;**  
**99-123 Secteurs de recensement provinciaux, Québec;**  
**99-124 Secteurs de recensement provinciaux, Ontario;**  
**99-125 Secteurs de recensement provinciaux, provinces de l'Ouest et les territoires;**  
**99-126 Régions métropolitaines de recensement et agglomérations de recensement.**
- 

\* Cette même série de cartes figure au volume 2 du Manuel de la classification géographique type de 1986, n° 12-556 au catalogue.

---

**99-127 Secteurs de dénombrement équivalents, 1986 et 1981**

Ce document présente les secteurs de dénombrement qui sont équivalents sur le plan géographique pour 1981 et 1986, selon la CEF.



## **II. AUTRES PRODUITS DE DONNÉES**

- Produits sommaires de base
- Produits semi-personnalisés
- Produits personnalisés



## Introduction

Ces produits et services sont destinés à répondre, le plus efficacement possible, aux besoins des utilisateurs qui désirent des données présentées sous forme de tableaux, et qui n'ont pas été l'objet d'une publication. Il est possible de se procurer une gamme de produits allant des totalisations de données fondamentales, déterminées à l'avance, à des totalisations entièrement personnalisées et préparées selon les exigences précises du client. Ainsi, ces produits offrent différents niveaux de souplesse en matière de contenu, de géographie et de support.

Il existe également un éventail de prix et différents délais de livraison. Le choix accru en matière de géographie, de variables, de populations cibles et de présentation fera contreponds à l'augmentation du temps et des coûts de production. Les utilisateurs devront évaluer leurs besoins en données en regard des coûts et des contraintes de production de manière à choisir le produit qui répond le mieux à leurs besoins.

Ces produits et services vont continuer à évoluer en fonction des nouveaux besoins en données et de la technologie. Pour cette raison, il est impossible de fournir une liste détaillée et à jour dans cette publication. On y présente plutôt un aperçu général de ces produits et services. Les détails précis du contenu et du prix des produits seront inclus dans un catalogue ou répertoire spécial qui sera révisé en fonction de l'évolution des produits.

---

## Catégories de produits

Les autres produits se retrouvent sous trois catégories principales, allant des moins adaptables aux plus adaptables en termes de contenu, de géographie et de support. Les caractéristiques des catégories de produits sont résumées au tableau ci-dessous et exposées plus en détail dans les pages suivantes.

### Autres produits de données - Niveau de souplesse

	Contenu	Niveau géographique	Support	Coût et délai de livraison
Produits sommaires de base - tableaux croisés - profils	Fixe	Régions normalisées (par ex., SD, SDR, SR)	Fixe	Inférieurs
Produits semi-personnalisés - tableaux croisés - profils	Fixe	Normalisé ou défini par l'utilisateur	Souplesse relative	Moyens
Produits personnalisés	Déterminé par l'utilisateur	Normalisé ou défini par l'utilisateur	Souplesse totale	Supérieurs



---

## PRODUITS SOMMAIRES DE BASE

---

Les produits sommaires de base fournissent des totalisations fondamentales de données du recensement pour les régions géographiques normalisées. Ils contiennent des données trop détaillées pour être incluses dans des publications, mais nécessaires à un grand nombre d'utilisateurs pour étudier les caractéristiques générales des petites régions géographiques. Les produits de ce groupe sont disponibles surtout sur bandes magnétiques mais peuvent être obtenus également sur d'autres supports.

Il y a deux types principaux de produits sommaires de base: a) les tableaux croisés et b) les profils.

---

### A. TABLEAUX CROISÉS DES SECTEURS DE DÉNOMBREMENT, DES SUBDIVISIONS DE RECENSEMENT ET DES SECTEURS DE RECENSEMENT

Les tableaux croisés de base consistent en 42 classements recoupés de deux et de trois variables, préparés pour de petites régions géographiques. Le contenu des tableaux est établi à partir des besoins les plus courants des utilisateurs de données régionales, besoins identifiés après consultation et analyse des ventes des produits du recensement de 1981.

---

#### 1. Contenu

Les tableaux contiennent les classements recoupés de base de variables provenant de chacun des principaux domaines du recensement, dont:

- la démographie;
- la mobilité;
- les caractéristiques ethno-culturelles;
- la langue;
- la scolarité;
- les caractéristiques de la population active;
- le revenu;
- les familles;
- les ménages; et
- les logements.

Le niveau de détail présenté pour chaque variable est limité aux catégories principales, en raison des petites régions géographiques pour lesquelles les tableaux sont préparés. Une liste complète des titres des tableaux apparaît à la page 65.

---

## **2. Niveau géographique**

Les tableaux croisés de base sont produits pour:

- les secteurs de dénombrement (SD) et les circonscriptions électorales fédérales (CÉF);
- les subdivisions de recensement (SDR) et les divisions de recensement (DR);
- les secteurs de recensement (SR) et les régions métropolitaines de recensement (RMR) ou les agglomérations de recensement (AR).

(Il est possible de commander les tableaux pour d'autres régions géographiques grâce au Service des produits semi-personnalisés.)

---

## **3. Support**

Les tableaux croisés de base sont disponibles sur bande magnétique, ce qui permet l'agrégation, la manipulation et l'analyse des données. Les tableaux pour les SDR et les SR existent également sous forme imprimée ou sur microfiche.

---

## **4. Prix**

Comme le contenu, la géographie et le support des tableaux sont entièrement déterminés à l'avance, il est possible de produire ces tableaux en grand nombre et de les mettre en vente à un coût moindre que les produits semi-personnalisés et personnalisés.

Les prix des tableaux croisés dépendent du nombre de régions géographiques pour lesquelles les données sont fournies. Les prix varieront de \$300 pour des données d'une petite province ou d'un territoire à \$2,500 pour les données des 44,000 secteurs de dénombrement du Canada.

---

## **5. Livraison**

Les tableaux présentant les données démographiques de base recueillies auprès de l'ensemble de la population sortiront à l'été 1987; les données socio-économiques détaillées recueillies auprès d'un échantillon de 20% de la population commenceront à sortir au printemps de 1988. On peut obtenir d'autres renseignements sur la disponibilité des tableaux sommaires en s'adressant au personnel des Services consultatifs du Centre de consultation régional de Statistique Canada le plus proche ou à la Division de la diffusion informatique des données. (Voir la section "Pour de plus amples renseignements" pour les adresses.)

---

## **TABLEAUX CROISÉS DE BASE**

Vous trouverez ci-après une liste de tableaux croisés qui compose l'ensemble des tableaux croisés de base. Chaque tableau est identifié par un numéro.

Par exemple: DM86A01

Les deux premières lettres (DM) identifient le sujet, (86) correspond à l'année du recensement, A ou B correspond à la base de données (c.-à-d. A (100%) ou B (20%)) et les deux derniers chiffres définissent le numéro du tableau dans chacun des sujets.

Le nombre de catégories présentées, comprenant les totaux et les sous-totaux, est identifié entre parenthèses pour chaque variable. Les détails des répartitions sont disponibles sur demande.

### **Tableaux de base (portant sur les données intégrales)**

#### **Tableau**

##### **Démographie**

DM86A01 Population selon le groupe d'âge quinquennal (17) et le sexe (3)

DM86A02 Population selon l'état matrimonial (6), le groupe d'âge (8A) et le sexe (3)

##### **Langue maternelle**

MT86A01 Population selon la langue maternelle (25) et le sexe (3)

##### **Logements**

DW86A01 Logements privés occupés selon le mode d'occupation (4), le type de construction (5) et l'âge du soutien du ménage (6)

DW86A02 Logements privés occupés selon le type de construction (5) et le nombre de personnes par logement (13)

##### **Ménages**

HH86A01 Ménages privés selon le mode d'occupation (4) et le genre de ménage (23)

HH86A02 Ménages privés selon le nombre de personnes par ménage (13) et le genre de ménage (11)

##### **Familles**

CF86A01 Familles de recensement dans les ménages privés selon le nombre de personnes dans les familles de recensement (11) et la structure de la famille (5)

CF86A02 Familles de recensement dans les ménages privés selon la structure de la famille (5) et le nombre d'enfants à la maison (14)

**Tableau**

**Familles - fin**

- CF86A03 Familles de recensement dans les ménages privés selon la structure de la famille (5) et le groupe d'âge des enfants à la maison (13)
- CF86A04 Population dans les familles de recensement selon la situation des particuliers dans la famille, le groupe d'âge (24) et le sexe (3)

**Tableaux de base (portant sur les données-échantillon)**

**Tableau**

**Caractéristiques ethno-culturelles**

- EC86B01 Population selon l'origine ethnique (19) et le sexe (3)
- EC86B02 Population selon le lieu de naissance (20) et le sexe (3)
- EC86B03 Population immigrante selon la période d'immigration (7), le sexe (3) et l'âge à l'immigration (4)

**Mobilité**

- MB86B01 Population de 5 ans et plus selon le groupe d'âge (8), le sexe (3) et la mobilité (8) (migration au niveau provincial)

**Langue**

- LA86B01 Population selon la langue officielle (5), le groupe d'âge (8A) et le sexe (3)
- LA86B02 Population selon la langue parlée à la maison (25) et le sexe (3)

**Ménages**

- HH86B01 Ménages privés dans les logements non agricoles hors réserve occupés par leur propriétaire selon le genre de ménage (11) et les principales dépenses de propriété (6)
- HH86B02 Ménages privés dans les logements non agricoles hors réserve occupés par un locataire selon le genre de ménage (11) et le loyer brut (6)
- HH86B03 Ménages privés selon les principales dépenses de propriété ou loyer brut, sous forme de pourcentage du revenu du ménage (8) et âge du soutien du ménage (6)



**Tableau**

**Logements**

- DW86B01 Logements privés occupés selon le type de construction (5) et le principal combustible utilisé pour le chauffage (9)
- DW86B02 Logements privés occupés selon le type de construction (5) et la période de construction (9)
- DW86B03 Logements privés non agricoles hors réserve occupés par leur propriétaire selon la valeur du logement (11) et le type de construction (5)
- DW86B04 Logements privés occupés selon le type de construction (5) et le nombre de personnes par pièce (7)

**Scolarité**

- SC86B01 Population de 15 ans et plus selon le plus haut niveau de scolarité (8), le sexe (3) et le groupe d'âge (7)
- SC86B02 Population de 15 ans et plus selon le principal domaine d'études (12) et le sexe (3)

**Caractéristiques de la population active**

- LF86B01 Population de 15 ans et plus selon l'activité (7), le groupe d'âge (7) et le sexe (3)
- LF86B02 Population de 15 ans et plus selon l'activité (7), le sexe (3) et l'état matrimonial (6)
- LF86B03 Population de 15 ans et plus selon l'activité (7), le plus haut niveau de scolarité (5) et le sexe (3)
- LF86B04 Population active de 15 ans et plus selon les grands groupes de professions (25) (basée sur la classification de 1980) et le sexe (3)
- LF86B05 Population active de 15 ans et plus selon les divisions d'industries (21) (basée sur la classification de 1980 - les activités "indéterminées ou imprécises" étant réparties entre les divisions d'industries) et le sexe (3)
- LF86B06 Population active de 15 ans et plus selon la catégorie de travailleurs (5) et le sexe (3)
- LF86B07 Population de 15 ans et plus ayant travaillé en 1985 (14) (nombre de semaines travaillées en 1985 et si ces semaines étaient travaillées surtout à plein temps ou surtout à temps partiel) et le sexe (3)
- LF86B08 Activité (4) des femmes de 15 ans et plus dans les ménages privés occupés selon la présence d'enfants (6)

## Tableau

### Caractéristiques de la population active - fin

LF86B09 Population active de 15 ans et plus selon les divisions d'industries (15)  
(basée sur la classification de 1970 - "indéterminées et imprécises" classées  
dans une division séparée) et le sexe (3)

### Revenu

IN86B01 Nombre, revenu agrégé et revenu moyen de la population de 15 ans et plus  
dans les ménages privés selon le sexe (3) et le revenu en 1985 (2)

IN86B02 Nombre, revenu agrégé et revenu moyen des familles de recensement dans  
les ménages privés

IN86B03 Nombre, revenu agrégé et revenu moyen des personnes seules de 15 ans et  
plus dans les ménages privés selon le sexe (3)

IN86B04 Nombre, revenu agrégé et revenu moyen des ménages privés

IN86B05 Nombre, revenu agrégé et revenu moyen d'emploi de la population de 15  
ans et plus ayant travaillé en 1985 et ayant déclaré un revenu d'emploi  
selon le sexe (3)

IN86B06 Nombre, revenu agrégé et revenu moyen des personnes hors famille de 15  
ans et plus dans les ménages privés selon le sexe (3)

IN86B07 Nombre, revenu agrégé et revenu moyen des familles économiques dans les  
ménages privés

---

## B. PROFILS DES RÉGIONS GÉOGRAPHIQUES NORMALISÉES

Grâce au Service des produits sommaires de base, on peut se procurer des profils  
publiés sous une forme lisible par machine. Ces bandes magnétiques permettent  
l'entrée directe des données dans des systèmes informatiques en vue d'être manipulées,  
analysées ou présentées.

---

### 1. Contenu

Les profils lisibles par machine contiennent exactement les mêmes répartitions  
univariées de données que celles décrites pour les profils publiés à la section I.  
Deux profils sont disponibles; le premier présente les données recueillies auprès de  
l'ensemble de la population, et le second, les données recueillies auprès de  
l'échantillon de 20%.

---

## **2. Niveau géographique**

Les profils lisibles par machine existent pour chacun des niveaux géographiques normalisés pour lesquels ils sont publiés. Ils existent, par conséquent, pour:

- les subdivisions de recensement (SDR) et les divisions de recensement (DR);
- les secteurs de recensement (SR);
- les circonscriptions électorales fédérales (CÉF); et
- les régions métropolitaines de recensement (RMR) et les agglomérations de recensement (AR).

---

## **3. Support**

Les profils lisibles par machine sont produits sur bande magnétique. De plus, quelques profils seront également disponibles sur disquette. Pour plus de renseignements sur les spécifications techniques de production des données sur disquettes ou sur bandes, s'adresser à la Division de la diffusion informatique des données. (Voir la section "Pour de plus amples renseignements" pour l'adresse.)

---

## **4. Prix**

Comme le contenu, la géographie et le support des tableaux sont entièrement déterminés à l'avance, il est possible de produire ces tableaux en grand nombre et de les mettre en vente à un coût moindre que les autres profils lisibles par machine.

Les prix des profils dépendent du nombre de régions géographiques pour lesquelles les données sont fournies.

---

## **5. Livraison**

Les profils lisibles par machine sortiront en même temps que les versions publiées. Pour plus de renseignements sur le coût et la disponibilité des profils, s'adresser au personnel des Services consultatifs au Centre de consultation régional de Statistique Canada le plus proche ou à la Division de la diffusion informatique des données. (Voir la section "Pour de plus amples renseignements" pour les adresses.)



---

## PRODUITS SEMI-PERSONNALISÉS

---

En ce qui concerne la souplesse, ces produits se situent entre les produits sommaires de base et les produits entièrement personnalisés. Ils ont été mis au point afin de répondre aux besoins des utilisateurs qui veulent des totalisations de base, mais pour des régions géographiques ou des supports spécialisés. En réutilisant un grand nombre de fois les programmes d'extraction déterminés à l'avance, et en ne faisant varier que le niveau géographique, le support et peut-être des composantes secondaires du contenu, il a été possible de réduire le coût et les délais de production par rapport à ceux des produits personnalisés.

Les produits semi-personnalisés se présentent sous deux formes principales: a) les tableaux croisés et b) les profils.

---

### A. TABLEAUX CROISÉS

Ce service met à la disposition de l'utilisateur des données une liste de tableaux qui sont des classements recoupés de deux et de trois variables du recensement. Les tableaux choisis dans la liste sont préparés pour les régions géographiques précisées par l'utilisateur et présentés sur le support désiré.

La liste des tableaux croisés a été mise au point à partir de l'utilisation des données du recensement de 1981 et de consultations suivies auprès des utilisateurs. Elle comprend tous les tableaux croisés de base, tous les tableaux publiés qui conviennent à la production au niveau de la petite région géographique, en plus d'autres tableaux spécialement conçus pour le Service des tableaux croisés. La liste va continuer à évoluer pendant tout le processus de production du recensement, à mesure que de nouveaux besoins et de nouveaux problèmes en matière de données sont identifiés.

---

#### 1. Contenu

Les tableaux croisés portent sur tous les domaines couverts par le recensement, de même que sur les thèmes d'intérêt, énumérés ci-dessous. Les tableaux sont limités dans la plupart des cas à deux ou à trois variables afin qu'il soit possible de les produire pour les petites régions géographiques. Un certain nombre de tableaux croisés plus détaillés, conçus pour les grandes villes ou d'autres grandes régions géographiques, ont été inclus. Chaque tableau mentionne le niveau géographique ou la taille de population pour laquelle il est possible de produire le tableau.

Domaines couverts par le recensement:	Exemples de thèmes d'intérêt:
- démographie;	- le marché du travail;
- mobilité;	- les personnes âgées;
- caractéristiques ethno-culturelles;	- les immigrants;
- langue;	- la santé et la planification sociale;
- scolarité;	- (autres thèmes à l'étude).
- caractéristiques de la population active;	
- revenu;	
- familles;	
- ménages; et	
- logements.	

---

## 2. Niveau géographique

Les tableaux croisés semi-personnalisés seront disponibles, dans les limites imposées par le respect de la confidentialité, pour toute région géographique précisée par l'utilisateur. Le niveau géographique peut être défini en termes des types suivants de région:

### - Régions géographiques de recensement normalisées

Les régions de recensement normalisées comprennent les régions politiques et statistiques telles que:

- les provinces et les territoires;
- les régions métropolitaines de recensement (RMR) et les agglomérations de recensement (AR);
- les régions métropolitaines de recensement primaires (RMRP) et les agglomérations de recensement primaires (ARP);
- les divisions de recensement (DR);
- les subdivisions de recensement (SDR);
- les subdivisions de recensement unifiées (SRU);
- les circonscriptions électorales fédérales (CÉF);
- les secteurs de recensement (SR);
- les secteurs de recensement provinciaux (SRP);
- les régions urbaines;
- les secteurs de dénombrement (SD).

Il est possible d'ajouter ou de soustraire des régions de recensement normalisées pour former des régions spéciales définies par l'utilisateur. Ainsi, il est possible d'agréger des secteurs de recensement pour former des districts de planification urbains ou des subdivisions de recensement pour former des zones de commercialisation.

### - Régions géocodées

Il est possible d'extraire des données pour toute région qui peut être marquée sur une carte et géocodée. Les formats possibles comprennent des cercles autour de points, des grilles ou autres polygones simples. On peut citer comme exemples d'applications du géocodage les quartiers municipaux, qui sont définis comme des polygones sur une carte, et les zones cibles de commercialisation, définies comme des cercles d'un diamètre donné autour d'un point central.

---

## 3. Support

Les tableaux croisés semi-personnalisés seront disponibles sur une grande variété de supports, dont:

- les imprimés d'ordinateur;
- les produits imprimés de formats spécialisés;
- les bandes magnétiques; et
- les microfiches.

### **3. Support - fin**

Chaque client doit préciser le support sur lequel il désire que le produit soit préparé. Des formats spécialisés, nécessaires pour des raisons de compatibilité avec les systèmes informatiques ou les programmes de publication, sont disponibles dans la plupart des cas.

---

### **4. Prix**

Les prix des tableaux croisés semi-personnalisés dépendent de la population totale à compter et du nombre de régions géographiques pour lesquelles les données sont fournies. Ils varient de \$250 pour une petite ville à \$2,000 pour toutes les subdivisions de recensement au Canada (plus de 6,000).

---

### **5. Livraison**

Les tableaux présentant les données démographiques de base recueillies auprès de l'ensemble de la population sortiront à l'été 1987; les données socio-économiques détaillées recueillies auprès d'un échantillon de 20% de la population commenceront à sortir au printemps de 1988. Une liste spéciale des tableaux disponibles sera compilée et mise à jour, au besoin.

Pour obtenir d'autres renseignements sur ces produits, on peut s'adresser au personnel des Services consultatifs du Centre de consultation régional de Statistique Canada le plus proche ou au Service des produits personnalisés du recensement. Les utilisateurs sont encouragés à commander les produits bien avant les dates de diffusion, en particulier si des régions géographiques spécialisées doivent être créés.

---

## **B. PROFILS**

Les profils donnent une vue d'ensemble d'une région géographique ou d'une sous-population sélectionnée. Par des répartitions, ils résument un grand nombre de catégories de données disponibles à partir du recensement dans un format qui est compact et d'utilisation facile.

Les données sont exprimées en terme de nombre, de taux et de moyennes, fournissant ainsi des indicateurs qui peuvent être facilement comparés selon les régions géographiques. Les profils sont des outils de référence précieux pour les utilisateurs voulant disposer de sommaires rapides des caractéristiques de certaines régions. Ils conviennent particulièrement bien à l'entrée sur des systèmes informatiques pour une analyse sommaire des données, comprenant entre autres des comparaisons, le traçage de graphiques et l'établissement de cartes.

---

## 1. Contenu

Les profils fournissent une vue d'ensemble des régions géographiques semblables à ce qu'on retrouve dans les profils publiés. (Voir l'annexe A pour un exemple de profil publié.) De plus, il existe un minimum de souplesse dans le choix des catégories pour des variables telles que la langue maternelle et l'origine ethnique.

La présentation des données (semblable également à celle des profils publiés) est établie à l'avance. Ainsi, les régions géographiques sélectionnées sont indiquées comme des titres de colonnes en haut de la page, les variables étant réparties les unes après les autres de haut en bas sur la page.

Deux profils sont disponibles: l'un présentant les données démographiques de base recueillies auprès de l'ensemble de la population, et l'autre présentant les données socio-économiques détaillées recueillies auprès d'un échantillon de 20%.

---

## 2. Niveau géographique

Des profils de données semi-personnalisés seront disponibles, dans les limites imposées par le respect de la confidentialité, pour toute région géographique précisée par l'utilisateur. Le niveau géographique peut être défini en fonction d'un type de région suivant:

- Régions géographiques normalisées de recensement

Les régions normalisées de recensement comprennent les régions politiques et statistiques telles que:

- les provinces et les territoires;
- les régions métropolitaines de recensement (RMR) et les agglomérations de recensement (AR);
- les régions métropolitaines de recensement primaires (RMRP) et les agglomérations de recensement primaires (ARP);
- les divisions de recensement (DR);
- les subdivisions de recensement (SDR);
- les subdivisions de recensement unifiées (SRU);
- les circonscriptions électorales fédérales (CÉF);
- les secteurs de recensement (SR);
- les secteurs de recensement provinciaux (SRP);
- les régions urbaines;
- les secteurs de dénombrement (SD).

Il est possible d'ajouter ou de soustraire des régions de recensement normalisées pour former des régions spéciales définies par l'utilisateur. Ainsi, il est possible d'agréger les secteurs de recensement pour former des districts de planification urbains ou des subdivisions de recensement pour former des zones de commercialisation.



## **2. Niveau géographique - fin**

### **- Régions géocodées**

Il est possible d'extraire des données pour toute région qui peut être marquée sur une carte et géocodée. Les formats possibles comprennent des cercles autour de points, des grilles ou autres polygones simples. On peut citer comme exemples d'applications du géocodage les quartiers municipaux, qui sont définis comme des polygones sur une carte, et les zones cibles de commercialisation, définies comme des cercles d'un diamètre donné autour d'un point central.

---

## **3. Support**

Les profils de données semi-personnalisés peuvent être produits sur:

- papier; et
- bande magnétique.

Le client devra préciser le support qu'il désire lors de la commande du produit.

---

## **4. Prix**

Les prix des profils semi-personnalisés dépendent de la population totale à compter et du nombre de régions géographiques pour lesquelles les données sont fournies. Les prix des profils fondés sur les données intégrales s'échelonnent de \$1,500 pour moins de 100 unités géographiques d'une région métropolitaine de moins de 500,000 habitants à \$3,300 pour moins de 200 régions couvrant tout le Canada. Les prix des profils fondés sur les données-échantillon vont de \$3,000 à \$6,600.

---

## **5. Livraison**

Les profils semi-personnalisés présentant les données démographiques de base recueillies auprès de l'ensemble de la population sortiront à la fin de l'été 1987; les profils présentant les données socio-économiques détaillées recueillies auprès d'un échantillon de 20% seront disponibles au même moment que la version publiée. (Voir la section I pour de plus amples renseignements.) On peut obtenir d'autres renseignements sur les profils de données semi-personnalisés auprès des Services consultatifs du Centre de consultation régional de Statistique Canada le plus proche ou du Service des produits personnalisés du recensement. On encourage les utilisateurs à commander les produits bien avant les dates de diffusion, en particulier si des régions géographiques spécialisées doivent être créées.



---

## PRODUITS PERSONNALISÉS

---

Tout en tenant compte des limites imposées par le respect de la confidentialité, il est possible de préparer des produits personnalisés à partir des bases de micro-données des recensements de 1971, 1976, 1981 et 1986 afin de répondre à des besoins très spécialisés de certains utilisateurs. Les produits sont préparés pour des clients particuliers, selon leurs exigences exactes en termes de contenu, de géographie, de format et de support.

Les experts-conseils de Statistique Canada aident les clients à mettre au point des spécifications pour les produits personnalisés qui répondent dans la mesure du possible aux besoins en données, tout en restant dans les limites de budget et en tenant compte des autres contraintes.

---

### 1. Contenu

Un produit personnalisé peut être toute totalisation de micro-données du recensement non disponible sous la forme d'autres produits ou services. On peut citer comme exemples:

- une nouvelle combinaison ou un nouveau classement recoupé des variables;
- la présentation d'une répartition différente d'une variable existante;
- la création d'une nouvelle variable à partir de variables existantes.

Des documents de référence existent pour chacune des bases de micro-données du recensement afin d'aider les clients à identifier les variables et les répartitions dont ils ont besoin. Il existe également de la documentation sur la comparabilité historique des concepts pour les utilisateurs désirant faire des comparaisons entre plusieurs années de recensement.

---

### 2. Niveau géographique

Comme dans le cas des produits semi-personnalisés, il est possible de préparer les produits personnalisés, dans les limites imposées par le respect de la confidentialité, pour toute région géographique qui peut être délimitée sur une carte. Le niveau géographique peut être défini en termes de l'un ou l'autre des types de régions suivants.

- Régions géographiques normalisées de recensement

Les régions normalisées de recensement comprennent les régions politiques et statistiques telles que:

- les provinces et les territoires;
- les régions métropolitaines de recensement (RMR) et les agglomérations de recensement (AR);
- les régions métropolitaines de recensement primaires (RMRP) et les agglomérations de recensement primaires (ARP);
- les divisions de recensement (DR);
- les subdivisions de recensement (SDR);
- les subdivisions de recensement unifiées (SRU);

## 2. Niveau géographique - fin

- les circonscriptions électorales fédérales (CÉF);
- les secteurs de recensement (SR);
- les secteurs de recensement provinciaux (SRP);
- les régions urbaines;
- les secteurs de dénombrement (SD).

Il est possible d'ajouter ou de soustraire des régions de recensement normalisées pour former des régions spéciales définies par l'utilisateur. Ainsi, il est possible d'agréger des secteurs de recensement pour constituer des districts de planification urbains ou des subdivisions de recensement pour former des zones de commercialisation.

### - Régions géocodées

Il est possible d'extraire des données pour toute région qui peut être marquée sur une carte et géocodée. Les formats possibles comprennent des cercles autour de points, des grilles ou d'autres polygones simples. On peut citer comme exemples d'applications du géocodage les quartiers municipaux, qui sont définis comme des polygones sur une carte, et les zones cibles de commercialisation, définies comme un cercle d'un diamètre donné autour d'un point central.

---

## 3. Support

Il est possible de préparer des produits personnalisés selon les spécifications du client sur un grand nombre de supports, dont:

- les imprimés d'ordinateur;
- les produits imprimés de formats spécialisés;
- les bandes magnétiques; et
- les microfiches.

Des formats spécialisés devant être compatibles avec des systèmes informatiques ou des programmes de publication peuvent être fournis dans la plupart des cas.

---

## 4. Prix

Les produits personnalisés sont préparés contre recouvrement des coûts, ce qui comprend tous les coûts du personnel, du traitement informatique et les autres coûts de préparation et de production des totalisations. Les considérations qui influent sur le coût et les délais de production comprennent le nombre de cases et la complexité du tableau, la taille et le nombre de régions géographiques à présenter et le support proprement dit.

---

## **5. Livraison**

Le coût et les délais de production sont déterminés individuellement pour chaque produit personnalisé et approuvés par le client avant le début des travaux.

Pour d'autres renseignements sur les produits personnalisés, s'adresser au Service des produits personnalisés du recensement à Ottawa ou au Centre de consultation régional de Statistique Canada le plus proche.



### **III. PRODUITS GÉOGRAPHIQUES**

- Publications
- Fichiers informatisés
- Cartes
- Services





---

## PRODUITS GÉOGRAPHIQUES

---

### Introduction

Les produits géographiques comprennent des publications, des fichiers sur bandes magnétiques, des disquettes, des cartes ainsi qu'une gamme de services spéciaux.

---

### PUBLICATIONS

Plusieurs publications cataloguées, décrites aux pages 27 à 30 de cette publication, présentent des chiffres de population et des logements pour diverses unités géostatistiques normalisées.

Afin d'appuyer ou de compléter le programme des produits du recensement, d'autres publications cataloguées, appelées produits géographiques de référence, sont publiées. Le but de la plupart de ces publications, décrites aux pages 57 et 58 de cette publication, est de faciliter l'usage et l'interprétation des données du recensement.

---

### FICHIERS INFORMATISÉS

Les fichiers offerts permettent aux utilisateurs de manipuler certaines données géographiques par le truchement de systèmes informatiques de traitement par lots ou en mode interactif. Les utilisateurs sont ainsi en mesure d'utiliser les données de base sous diverses formes. Ces fichiers comprennent des fichiers de couplage, par exemple, le fichier géographique sur bande couplé à des fichiers géographiques comme le fichier principal de la région.

---

#### Fichiers géographiques

Plusieurs fichiers géographiques ont été mis sur pied pour répondre à différents besoins en matières de manipulation des données du recensement.

---

#### Fichiers principaux des régions

Les fichiers principaux des régions (FPR) répertorient de façon logique toutes les rues des villes et certaines autres caractéristiques (voies ferrées, rivières et limites des municipalités) sous une forme ordiolingue. Les FPR donnent la référence géographique de chaque rue, tranche d'adresses, côté d'îlot et centroïde de la région en cause. Un FPR est disponible principalement pour les centres urbains de 50,000 habitants ou plus.

---

#### Fichier personnalisé de répertoires des rues

Le Fichier principal de la région permet de produire un fichier recoupé de répertoires des rues comportant des tranches d'adresses pour des régions définies par l'utilisateur.

---

### Fichier géographique sur bande

Ce fichier indique la correspondance entre chaque secteur de dénombrement du recensement de 1986 (qui est l'unité géographique de base pour la collecte des données de recensement) et les niveaux géographiques plus importants en spécifiant les codes et les noms. Il donne également le code géographique type ainsi que la position de chaque centroïde de secteur de dénombrement selon les coordonnées du système de projection transverse de Mercator (UTM) et du système de projection conforme de Lambert, ainsi que sa latitude et sa longitude. Il fournit aussi les chiffres définitifs de population et des logements privés occupés de 1986 de tous les secteurs de dénombrement.

---

### Fichier des attributs

Ce fichier permet à l'utilisateur d'obtenir une liste de régions géographiques pour divers niveaux géostatistiques comprenant des codes de la classification géographique type, les chiffres de population de 1981 ajustés en fonction des limites de 1986, la superficie, le numéro de carte du Système national de référence cartographique (SNRC) et les chiffres définitifs de population de 1986.

---

### Bibliothèque cartographique (CARTLIB)

Les CARTLIB sont des bibliothèques de données cartographiques en mode numérique des limites géographiques et des caractéristiques connexes de diverses unités géostatistiques. Elles sont stockées sur des fichiers sur bande magnétique et, à l'aide de programmes de cartographie informatique, servent à l'établissement de cartogrammes. Un des fichiers sur bande définit les limites de ces unités, et un autre sert d'index des fichiers des limites géographiques et donne des renseignements complémentaires pour chaque unité, comme la superficie, le chiffre de population, les codes géographiques, les noms et les centroïdes.

Les CARTLIB sont disponibles pour les unités suivantes:

Unité/Année de recensement	Prix
Secteurs de recensement de 1976	\$ 1,500 par fichier
Secteurs de recensement de 1981 et 1986 pour:	
Toronto	\$ 700 par fichier
Montréal	\$ 700 par fichier
Vancouver	\$ 700 par fichier
Ottawa-Hull	\$ 500 par fichier
Edmonton	\$ 500 par fichier
Calgary	\$ 500 par fichier
Winnipeg	\$ 500 par fichier
Québec	\$ 500 par fichier
Hamilton	\$ 500 par fichier

Unité/Année de recensement	Prix
Halifax	\$ 500 par fichier
Regina	\$ 500 par fichier
St. John's	\$ 500 par fichier
Limites des circonscriptions électorales fédérales de 1981 (basées sur l'Ordonnance de représentation de 1976)	\$ 500
Limites des divisions de recensement de 1981 et 1986	\$ 500

---

## CARTES

Les séries de cartes, disponibles à la Division de la géographie, sont conçues pour servir d'outils de référence et permettre aux utilisateurs de repérer et d'identifier des unités géostatistiques de recensement et de rattacher les données statistiques à la région géographique appropriée. Pour les plus petits détails des grandes régions urbaines, on peut se reporter aux cartes du fichier principal de la région.

---

### Cartes publiées

La plupart des différents types d'unités géostatistiques, sauf les secteurs de dénombrement, sont présentés sur les cartes des publications pertinentes. Ces cartes sont généralement dressées à une échelle relativement petite et indiquent les limites de ces unités avec un minimum de détails topographiques.

Pour chacune des 37 RMR et AR du Canada faisant l'objet d'un programme de secteurs de recensement, des publications de SR sont publiées présentant des données générales sur la population, les logements, les ménages et les familles et sur les caractéristiques économiques et sociales. Chaque publication renferme une ou plusieurs cartes sur les secteurs de recensement appropriés.

De plus, deux publications de cartes sont produites (nos 99-115 et 99-116 au catalogue) et décrites à la page 57; la première renferme les cartes des divisions de recensement et subdivisions de recensement et la deuxième, des régions métropolitaines de recensement et agglomérations de recensement.

---

### Cartes individuelles de référence

En plus des cartes de référence dressées à petite échelle que renferment les publications, de grandes cartes plus détaillées sont aussi disponibles. Sept séries de cartes de référence, à différents niveaux de détail, sont produites pour toutes les unités géostatistiques du recensement de 1986 tel que montré au tableau des pages suivantes.

### **Cartes individuelles de référence - fin**

Les cartes sont disponibles sur les supports suivants:

- |                           |  |
|---------------------------|--|
| <b>Papier ozalide</b>     | - bleu, épreuve ozalide ou papier diazo<br>- sert à tirer des épreuves au trait à partir d'originaux translucides  |
| <b>Pellicule ozalide</b>  | - sert à produire des copies sur papier ozalide et est utilisable comme deuxième original (ce qui évite de trop manipuler le véritable original)                 |
| <b>Pellicule ozopaque</b> | - film de surface mate couché sur un support polyester opaque de couleur blanche<br>- remplace la toile ozalide<br>- convient bien aux épreuves très manipulées. |

---

### **Cartes de noeuds/Réseaux de rues du FPR**

Ces cartes, disponibles pour les régions du FPR, montrent le tracé des rues en détail, y compris les noms, et indiquent d'autres éléments comme les voies ferrées, les rivières, les limites municipales et tous les noeuds (points d'intersection des rues et autres éléments).

Série de cartes	Description de la série de cartes	Prix par carte		
		Papier ozalide	Pellicule ozalide	Pellicule ozapaque
G86-10*	<u>Cartes provinciales</u>  Présentent les limites des DR et des SDR pour chaque province. Pour les régions fortement peuplées, les cartes ont été dressées à une échelle de 1:250,000 et à une échelle de 1:4,000,000 pour les territoires du Nord. Cette série renferme aussi une carte-index de toutes les DR du Canada.  Les cartes pour les années de recensement 1971, 1976 et 1981 (G71-10, G76-10 et G81-10) sont également disponibles.	\$ 5.00	\$10.00	\$15.00
G86-12*	<u>Cartes des secteurs de dénombrement ruraux</u>  Illustrent les limites des SD des régions rurales du Canada. Cette série présente aussi les limites des DR, SDR et CÉF.  Les cartes pour les années de recensement 1971, 1976 et 1981 (G71-12, G76-12 et G81-12) sont également disponibles.	\$ 5.00	\$10.00	\$15.00
G86-13*	<u>Cartes de secteurs de recensement/secteurs de dénombrement</u>  Dans cette série, chaque carte présente un ou plusieurs secteurs de recensement. Les limites des CÉF et des SD ainsi que les numéros d'îlot, le nom des rues et d'autres caractéristiques physiques figurent sur ces cartes. Les tranches d'adresses sont indiquées dans plusieurs secteurs.  Les cartes pour les années de recensement 1971, 1976 et 1981 (G71-13, G76-13 et G81-13) sont également disponibles.	\$ 5.00	\$10.00	\$15.00

\* Un échantillon de ces cartes apparaît à l'annexe B.

Série de cartes	Description de la série de cartes	Prix par carte		
		Papier ozalide	Pellicule ozalide	Pellicule ozopaque
G86-13A*	<p><u>Cartes de secteurs de recensement/secteurs de dénombrement</u></p> <p>Les cartes de cette série sont les mêmes que celles de la série G86-13 sauf que pour certains centres plus en demande, elles sont réduites à un format courant et sont présentées sous forme de livrets.</p> <p>Les cartes pour les années de recensement 1971, 1976 et 1981 (G71-13A, G76-13A et G81-13A) sont également disponibles.</p>	\$ 1.00 par page		
G86-14*	<p><u>Cartes de secteurs de dénombrement urbains</u></p> <p>Les cartes de cette série présentent les limites des SD situés dans les petits centres urbains renfermant trois SD ou plus. La série présente les limites des secteurs de dénombrement et le nom des rues.</p> <p>Les cartes pour les années de recensement 1971, 1976 et 1981 (G71-14, G76-14 et G81-14) sont également disponibles.</p>	\$ 5.00	\$10.00	\$15.00
G86-18*	<p><u>Cartes des circonscriptions électorales fédérales/secteurs de dénombrement</u></p> <p>Toutes les CÉF sont présentées dans cette série, chaque carte individuelle s'appliquant à une CÉF. Ces cartes sont établies à une échelle suffisamment grande pour préciser les limites des SD. Les limites des secteurs de recensement et des SD figurent sur les cartes de CÉF urbaines. Les limites des divisions de recensement, des subdivisions de recensement et des secteurs de dénombrement sont indiquées sur les cartes de CÉF rurales.</p>	\$ 5.00	\$10.00	\$15.00

\* Un échantillon de ces cartes apparaît à l'annexe B.

Série de cartes	Description de la série de cartes	Prix par carte		
		Papier ozalide	Pellicule ozalide	Pellicule ozapaque
	Les cartes pour les années de recensement 1971, 1976 et 1981 (G71-18, G76-18 et G81-18) sont également disponibles.			
G86-21*	<u>Cartes des secteurs de recensement provinciaux</u>			
	Le but de cette série est de présenter les limites de tous les SRP. Les RMR et les AR découpées en secteurs de recensement sont indiquées.	\$ 5.00	\$10.00	\$15.00
	Les cartes pour les années de recensement 1971, 1976 et 1981 (G71-21, G76-21 et G81-21) sont également disponibles.			
	<u>Nota:</u> La liste des séries de cartes G86 par CÉF et province est disponible sur disquette PC ou sur papier.			

## SERVICES

La Division de la géographie de Statistique Canada offre aux utilisateurs une gamme de services ayant pour but de faciliter l'utilisation des produits géographiques. Les services permettent aux utilisateurs de choisir leur base géographique en fonction du géocodage ou de discuter de leurs besoins spéciaux avec le personnel compétent de la division.

### Géocodage

Le Système de stockage et d'extraction des données codées suivant une grille géographique (GRDSR) ou système de géocodage est utilisé pour attribuer des codes géographiques aux données du recensement et ensuite les stocker. Il attribue des coordonnées géographiques (centroïdes) au centre de gravité de la population de chaque secteur de dénombrement au Canada et au centre géographique de chaque côté d'îlot dans la plupart des grandes régions urbaines. Ce système permet l'extraction des données du recensement pour les régions définies par l'utilisateur.

\* Un échantillon de ces cartes apparaît à l'annexe B.

---

### **Compilations spéciales de population**

Il est possible de produire des compilations spéciales de population à partir des données du dernier recensement et des recensements antérieurs. Les chiffres de population sont fondés sur les chiffres du secteur de dénombrement.

---

### **Analyse et consultations spéciales et élaboration de systèmes**

Les utilisateurs peuvent obtenir de l'aide pour définir les produits géographiques et(ou) les systèmes qui répondent à leurs besoins ou pour tirer un meilleur parti des produits et services géographiques disponibles.

---

### **Autres documents de référence**

- Manuel de la classification géographique type
- Fichier de conversion géographique des codes postaux

Ce fichier permet de coupler les codes postaux aux codes géographiques utilisés pour le recensement. Ce fichier contient un ou plusieurs enregistrements pour chacun des codes postaux au Canada couplés à la structure géographique du recensement, y compris les coordonnées du système de projection transverse de Mercator (UTM) et les coordonnées de la latitude et de la longitude.

Les renseignements sur les régions géographiques normalisées peuvent être fournis sur bande, disquette ou papier. Les régions géographiques non normalisées peuvent être géocodées sur demande spéciale de l'utilisateur.

- Changements aux limites municipales

---

### **Comment obtenir de plus amples renseignements sur ces services**

Pour obtenir de plus amples renseignements sur ces produits et services, veuillez communiquer avec le Centre de consultation régional de Statistique Canada le plus près ou avec les Services d'information de la géographie

Statistique Canada

Immeuble Jean-Talon, 3<sup>e</sup> étage

Section C

Ottawa (Ontario)

K1A 0T6

(613) 990-9538

(613) 991-3889



#### **IV. PRODUITS GÉOCARTOGRAPHIQUES**

- Cartes
- Fichiers lisibles par machine
- Services



---

## PRODUITS GÉOCARTOGRAPHIQUES

---

### Introduction

La Sous-division de la géocartographie de Statistique Canada combine les fonctions d'un secteur de service et d'un "centre d'expertise" dans l'application de techniques informatisées à la géographie, à la cartographie et au traçage de graphiques. Un grand nombre de clients, à l'intérieur et à l'extérieur de l'administration fédérale, sont ainsi desservis contre recouvrement des coûts. Les utilisateurs des données du recensement peuvent obtenir une vaste gamme de services, dont des cartes statistiques, des fichiers lisibles par machine et des services de consultation. Le prix sera établi en fonction des besoins de chaque client.

---

### CARTES

#### 1. Cartes et atlas personnalisés

Les cartes et les atlas personnalisés (statistiques ou de référence) pour le Canada, les régions, les provinces et les régions urbaines peuvent être produits, selon la région de recensement normalisée, le code postal ou la région spécifiée par le client, sur papier, mylar, film, acétate ou diapositive. Un échantillon apparaît à l'annexe C.

#### 2. Cartes statistiques du recensement imprimées à l'avance

Les cartes statistiques seront préparées pour des thèmes populaires tels que l'évolution démographique et la population selon la langue maternelle, et seront disponibles sous forme de cartes personnalisées ou imprimées à l'avance. Les cartes seront produites en blanc et noir ou en couleur, et dans des formats variés. Un échantillon de ces cartes apparaît également à l'annexe C.

---

### FICHIERS LISIBLES PAR MACHINE

#### 1. Fichiers de répertoire d'adresses de région spécifiée

À partir du fichier principal des régions géographiques et en utilisant le logiciel de la Géocartographie, il est possible de produire des fichiers de répertoire donnant les séries de noms de rues et d'adresses d'une région spécifiée par l'utilisateur.

#### 2. Fichiers cartographiques personnalisés

Il existe une gamme de fichiers cartographiques pour les régions géographiques normalisées et non normalisées du recensement dans des formats et des systèmes de coordonnées précisés par l'utilisateur et convenant à différents systèmes de traçage de cartes, dont SAS/GRAPH, ATLAS, GIMMS, STATMAP et ARC/INFO. On y trouve notamment les subdivisions de recensement, les divisions de recensement, les provinces, les circonscriptions électorales fédérales et les secteurs de tri d'acheminement. Les données sont disponibles sur bande ou disquette.

---

## **SERVICES**

### **Consultation et formation en cartographie**

Des services de consultation et de formation existent pour les domaines suivants: progiciels de traçage automatisé de cartes, systèmes d'information géographiques, bases de données géographiques et progiciels de traçage de cartes statistiques par micro-ordinateur. Des cours sont offerts pour les systèmes d'information géographique, la cartographie de données du recensement, le progiciel GIMMS et le progiciel de traçage de graphiques TELL-A-GRAF.

---

### **Comment obtenir de plus amples renseignements sur ces services**

Pour obtenir de plus amples renseignements sur ces produits et services, veuillez communiquer avec le Centre de consultation régional de Statistique Canada le plus près ou avec la

Sous-division de la géocartographie  
Statistique Canada  
Immeuble Jean-Talon, 2<sup>e</sup> étage  
Section A  
Ottawa (Ontario)  
K1A 0T6

(613) 990-9711

## **ANNEXES**

- **Profil: divisions et subdivisions de recensement - données intégrales**
- **Série des cartes de référence**
- **Cartes personnalisées**

## Selected Characteristics for Census Divisions and Census Subdivisions, 1986 Census - 100% data

No.	Characteristics						
	POPULATION/LAND AREA						
1.	Population, 1981(1).....						
2.	Population, 1986.....						
3.	Population percentage change, 1981-1986.....						
4.	Land area in square kilometres, 1986.....						
5.	Population density per square kilometre, 1986...						
	POPULATION CHARACTERISTICS						
6.	Total population.....						
	by sex and age						
7.	Male, total.....						
8.	0 - 4 years.....						
9.	5 - 9 years.....						
10.	10 - 14 years.....						
11.	15 - 19 years.....						
12.	20 - 24 years.....						
13.	25 - 34 years.....						
14.	35 - 44 years.....						
15.	45 - 54 years.....						
16.	55 - 64 years.....						
17.	65 - 74 years.....						
18.	75 years and over.....						
19.	Female, total.....						
20.	0 - 4 years.....						
21.	5 - 9 years.....						
22.	10 - 14 years.....						
23.	15 - 19 years.....						
24.	20 - 24 years.....						
25.	25 - 34 years.....						
26.	35 - 44 years.....						
27.	45 - 54 years.....						
28.	55 - 64 years.....						
29.	65 - 74 years.....						
30.	75 years and over.....						
	by marital status						
31.	Single (never married), total.....						
32.	Single (never married), 15 years of age and over.....						
33.	Married (includes separated).....						
34.	Widowed.....						
35.	Divorced.....						
	by mother tongue						
36.	Single responses.....						
37.	English.....						
38.	French.....						
39.	Non-official languages.....						
40.	* .....						
41.	* The provincial frequencies						
42.	* will determine the languages						
43.	* published.						
44.	* .....						
45.	Other languages.....						
46.	Multiple responses.....						
	A breakdown of the "Multiple responses" category will also be published.						

Certaines caractéristiques des divisions de recensement et subdivisions de recensement,  
recensement de 1986 - données intégrales

						Caractéristiques	No.
						POPULATION/SUPERFICIE	
						Population, 1981(1).....	1.
						Population, 1986.....	2.
						Taux de variation de la population, 1981-1986...	3.
						Superficie en kilomètres carrés, 1986.....	4.
						Densité de la population par kilomètre carré, 1986.....	5.
						CARACTÉRISTIQUES DE LA POPULATION	
						Population totale.....	6.
						selon le sexe et l'âge	
						Hommes, total.....	7.
						0 - 4 ans.....	8.
						5 - 9 ans.....	9.
						10 - 14 ans.....	10.
						15 - 19 ans.....	11.
						20 - 24 ans.....	12.
						25 - 34 ans.....	13.
						35 - 44 ans.....	14.
						45 - 54 ans.....	15.
						55 - 64 ans.....	16.
						65 - 74 ans.....	17.
						75 ans et plus.....	18.
						Femmes, total.....	19.
						0 - 4 ans.....	20.
						5 - 9 ans.....	21.
						10 - 14 ans.....	22.
						15 - 19 ans.....	23.
						20 - 24 ans.....	24.
						25 - 34 ans.....	25.
						35 - 44 ans.....	26.
						45 - 54 ans.....	27.
						55 - 64 ans.....	28.
						65 - 74 ans.....	29.
						75 ans et plus.....	30.
						selon l'état matrimonial	
						Célibataires (jamais marié(e)s), total.....	31.
						Célibataires (jamais marié(e)s), 15 ans et plus.....	32.
						Marié(e)s (comprend les séparé(e)s).....	33.
						Veufs-veuves.....	34.
						Divorcé(e)s.....	35.
						selon la langue maternelle	
						Réponses uniques.....	36.
						Anglais.....	37.
						Français.....	38.
						Langues non officielles.....	39.
						* Les fréquences provinciales	40.
						* détermineront les langues	41.
						* publiées.....	42.
						* ..... Autres langues.....	43.
						Réponses multiples.....	44.
							45.
						Une ventilation de la catégorie "Réponses multiples" sera également publiée.	

## Selected Characteristics for Census Divisions and Census Subdivisions, 1986 Census - 100% data

No.	Characteristics						
	<b>DWELLING CHARACTERISTICS</b>						
1.	Total number of occupied private dwellings.....						
	by tenure						
2.	Owned.....						
3.	Rented.....						
4.	On reserve (2).....						
	by type of dwelling						
5.	Single-detached house.....						
6.	Apartment, 5 or more storeys.....						
7.	Movable dwelling.....						
8.	All other types (3).....						
	<b>HOUSEHOLD CHARACTERISTICS</b>						
	Private Households						
9.	Total number of private households.....						
	by size of household						
10.	1 person.....						
11.	2 persons.....						
12.	3 persons.....						
13.	4 - 5 persons.....						
14.	6 - 9 persons.....						
15.	10 or more persons.....						
	by number of families						
16.	Non-family household.....						
17.	1 census family.....						
18.	2 or more census families.....						
	Persons in Private Households						
19.	Total.....						
20.	Average number of persons per household.....						
	<b>CENSUS FAMILY CHARACTERISTICS</b>						
	Census Families						
21.	Total number of census families in private households.....						
	by size of family						
22.	2 persons.....						
23.	3 persons.....						
24.	4 persons.....						
25.	5 or more persons.....						
	by family structure and presence of children						
26.	Number of husband-wife families.....						
27.	With no children at home.....						
28.	With children at home.....						
29.	1 child at home.....						
30.	2 children at home.....						
31.	3 or more children at home.....						
32.	Number of lone-parent families.....						
33.	Male parent.....						
34.	1 child at home.....						
35.	2 children at home.....						
36.	3 or more children at home.....						
37.	Female parent.....						
38.	1 child at home.....						
39.	2 children at home.....						
40.	3 or more children at home.....						



Certaines caractéristiques des divisions de recensement et subdivisions de recensement,  
recensement de 1986 - données intégrales

						Caractéristiques	No.
						<b>CARACTÉRISTIQUES DU LOGEMENT</b>	
						Nombre total de logements privés occupés.....	1.
						selon le mode d'occupation	
						Possédé.....	2.
						Loué.....	3.
						Dans une réserve (2).....	4.
						selon le type de logement	
						Maison individuelle non attenant.....	5.
						Appartement, 5 étages ou plus.....	6.
						Logement mobile.....	7.
						Tous autres types (3).....	8.
						<b>CARACTÉRISTIQUES DU MÉNAGE</b>	
						Ménages privés	
						Nombre total de ménages privés.....	9.
						selon la taille du ménage	
						1 personne.....	10.
						2 personnes.....	11.
						3 personnes.....	12.
						4 - 5 personnes.....	13.
						6 - 9 personnes.....	14.
						10 personnes ou plus.....	15.
						selon le nombre de familles	
						Ménage non familial.....	16.
						1 famille de recensement.....	17.
						2 familles de recensement ou plus.....	18.
						Personnes dans les ménages privés	
						Total.....	19.
						Nombre moyen de personnes par ménage.....	20.
						<b>CARACTÉRISTIQUES DE LA FAMILLE DE RECENSEMENT</b>	
						Familles de recensement	
						Nombre total de familles de recensement dans les ménages privés.....	21.
						selon la taille de la famille	
						2 personnes.....	22.
						3 personnes.....	23.
						4 personnes.....	24.
						5 personnes ou plus.....	25.
						selon la structure de la famille et la présence d'enfants	
						Nombre de familles époux-épouse.....	26.
						Sans enfants à la maison.....	27.
						Avec enfants à la maison.....	28.
						1 enfant à la maison.....	29.
						2 enfants à la maison.....	30.
						3 enfants ou plus à la maison.....	31.
						Nombre de familles monoparentales.....	32.
						Parent de sexe masculin.....	33.
						1 enfant à la maison.....	34.
						2 enfants à la maison.....	35.
						3 enfants ou plus à la maison.....	36.
						Parent de sexe féminin.....	37.
						1 enfant à la maison.....	38.
						2 enfants à la maison.....	39.
						3 enfants ou plus à la maison.....	40.

## Selected Characteristics for Census Divisions and Census Subdivisions, 1986 Census - 100% data

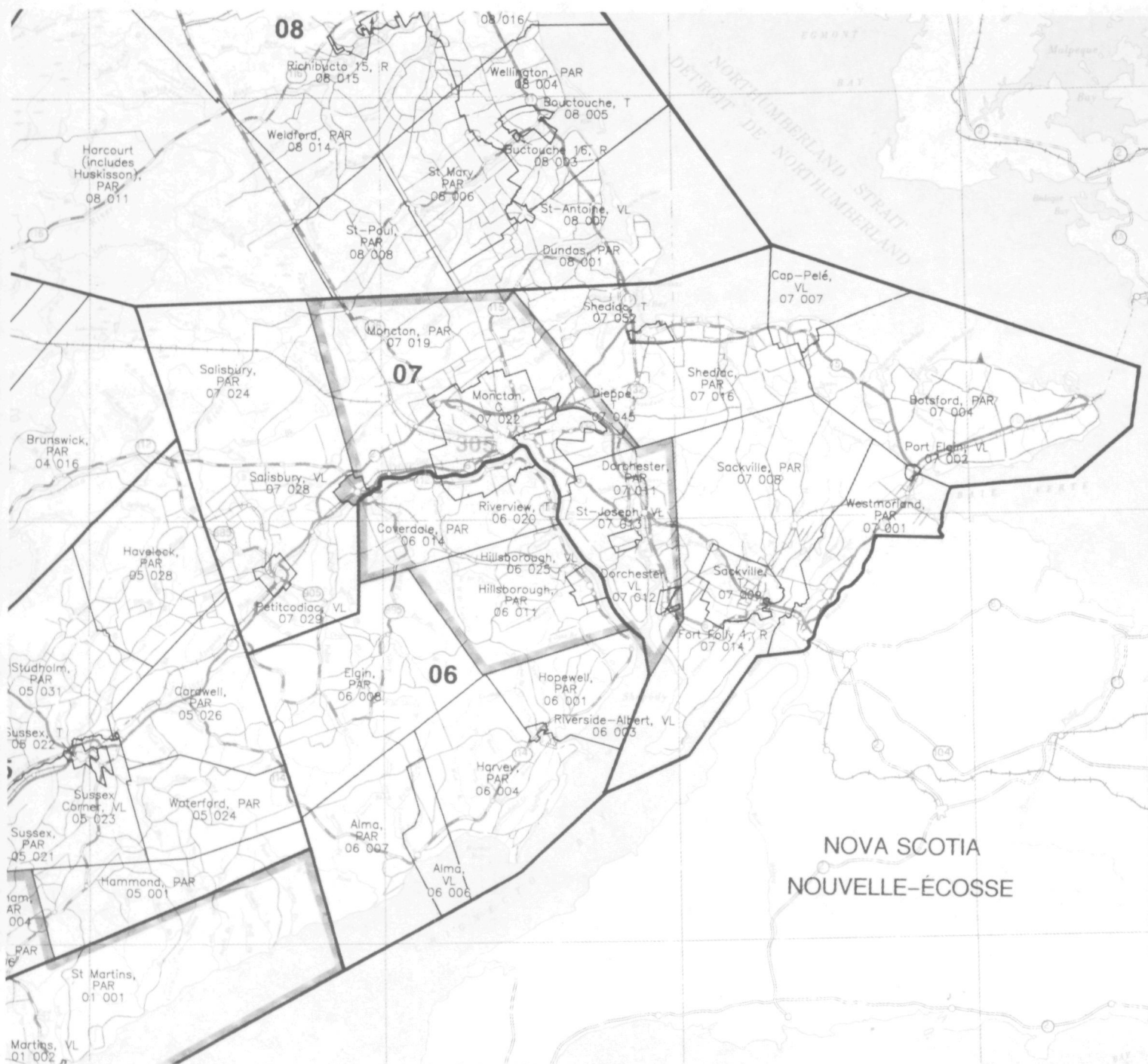
No.	Characteristics						
	<b>CENSUS FAMILY CHARACTERISTICS -</b> <b>Concluded</b>  <b>Children in Census Families</b>  1. Total number of children at home..... by age 2.     Under 6 years of age..... 3.     6 - 14 years..... 4.     15 - 17 years..... 5.     18 - 24 years..... 6.     25 years and over.....  7. Average number of children per census family (4)  <b>Persons in Private Households</b> by family status and living arrangements  8. Total number of persons..... 9.     Number of non-family persons..... 10.     Living with relatives (5).....  11.     Living with non-relatives only..... 12.     Living alone.....  13.     Number of census family persons.....  14. Average number of persons per census family...  15. Total number of persons 65 years and over.... Number of non-family persons 65 years and 16.     over..... 17.     Living with relatives (6).....  18.     Living with non-relatives only..... 19.     Living alone..... 20.     Number of census family persons 65 years and over.....  <b>ECONOMIC FAMILY CHARACTERISTICS</b> <b>Economic Families in Private Households</b>  21. Total number of economic families in private households.....  by size of family 22.     2 persons..... 23.     3 persons..... 24.     4 persons..... 25.     5 or more persons.....  <b>Persons in Private Households</b>  26. Total..... 27.     Number of unattached individuals..... 28.     Number of economic family persons..... 29. Average number of persons per economic family...						

Certaines caractéristiques des divisions de recensement et subdivisions de recensement,  
recensement de 1986 - données intégrales

						Caractéristiques	No.
						<b>CARACTÉRISTIQUES DE LA FAMILLE DE RECENSEMENT - fin</b>	
						<b>Enfants dans les familles de recensement</b>	
						Nombre total d'enfants à la maison.....	1.
						selon l'âge	
						Moins de 6 ans.....	2.
						6 - 14 ans.....	3.
						15 - 17 ans.....	4.
						18 - 24 ans.....	5.
						25 ans et plus.....	6.
						Nombre moyen d'enfants par famille de recensement (4).....	7.
						<b>Personnes dans les ménages privés</b>	
						selon la situation des particuliers dans la famille et modalité de vie	
						Nombre total de personnes.....	8.
						Nombre de personnes hors famille.....	9.
						Vivant avec personnes apparentées (5).....	10.
						Vivant avec personnes non apparentées seulement.....	11.
						Vivant seule.....	12.
						Nombre de personnes par famille de recensement.....	13.
						Nombre moyen de personnes par famille de recensement.....	14.
						Nombre total de personnes de 65 ans et plus... et plus.....	15.
						Nombre de personnes hors famille de 65 ans et plus.....	16.
						Vivant avec personnes apparentées (6).....	17.
						Vivant avec personnes non apparentées seulement.....	18.
						Vivant seule.....	19.
						Nombre de personnes par famille de recensement de 65 ans et plus.....	20.
						<b>CARACTÉRISTIQUES DE LA FAMILLE ÉCONOMIQUE</b>	
						<b>Familles économiques dans les ménages privés</b>	
						Nombre total de familles économiques dans les ménages privés.....	21.
						selon la taille de la famille	
						2 personnes.....	22.
						3 personnes.....	23.
						4 personnes.....	24.
						5 personnes et plus.....	25.
						<b>Personnes dans les ménages privés</b>	
						Total.....	26.
						Nombre de personnes seules.....	27.
						Nombre de personnes dans la famille économique	28.
						Nombre moyen de personnes par famille économique	29.



G86-10 CARTE PROVINCIALE



Census Division	03	Division de recensement
Census Subdivision	03 021 or ● ou	Subdivision de recensement
Census Metropolitan Area or Census Agglomeration	001	Région métropolitaine de recensement ou Agglomération de recensement



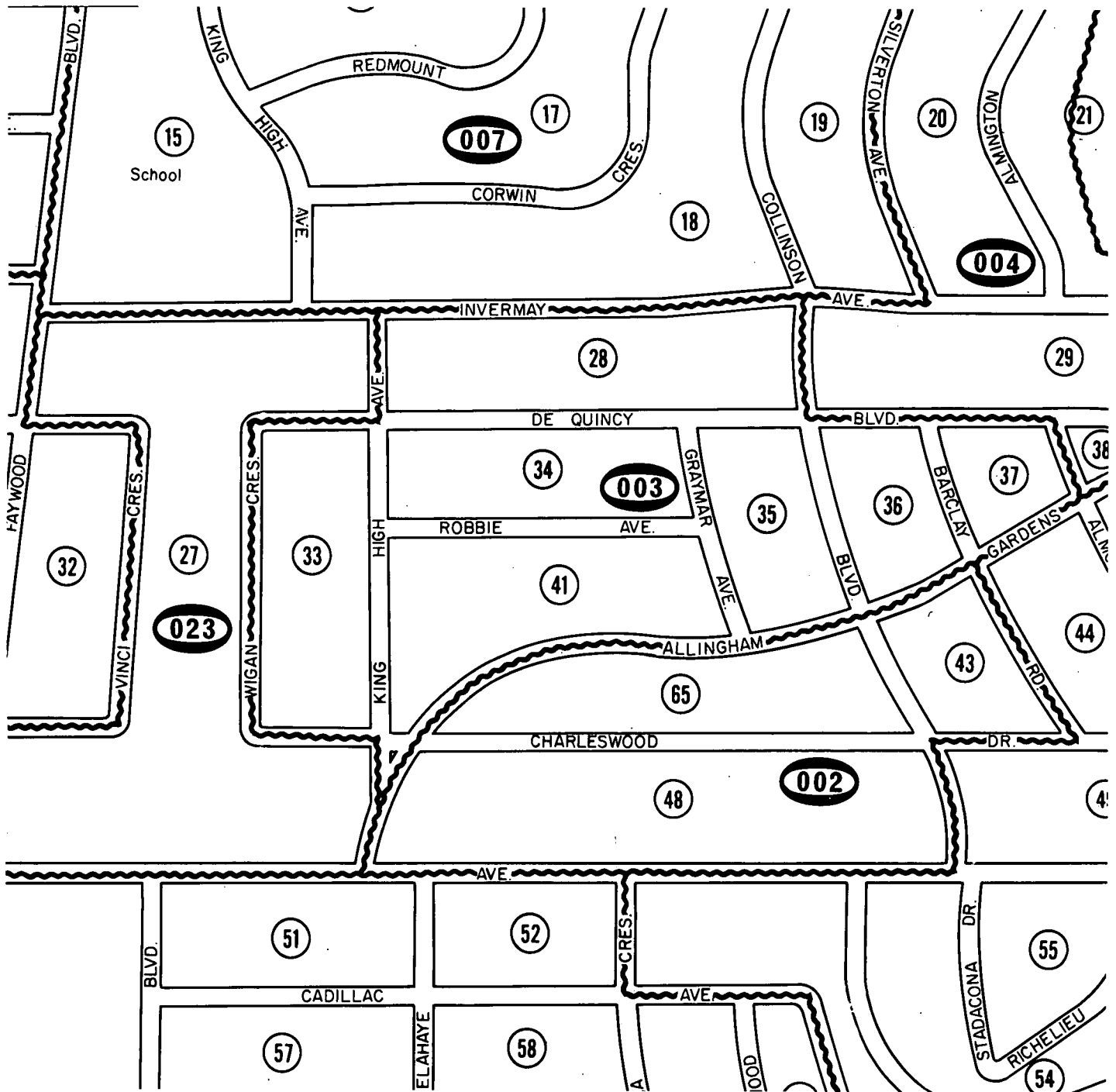
Census Division .....	Division de recensement .....	-----
Census Subdivision .....	Subdivision de recensement .....	----- / -----
Enumeration Area Boundary .....	Limite de secteur de dénombrement .....	-----
Enumeration Area Number .....	Numéro de secteur de dénombrement .....	-----
Incorporated City, Town or Village .....	Cité, ville ou village constitué .....	-----
Federal Electoral District .....	Circonscription électorale fédérale .....	-----

Rural EA-G 86-12  
SD Rural-G 86-12





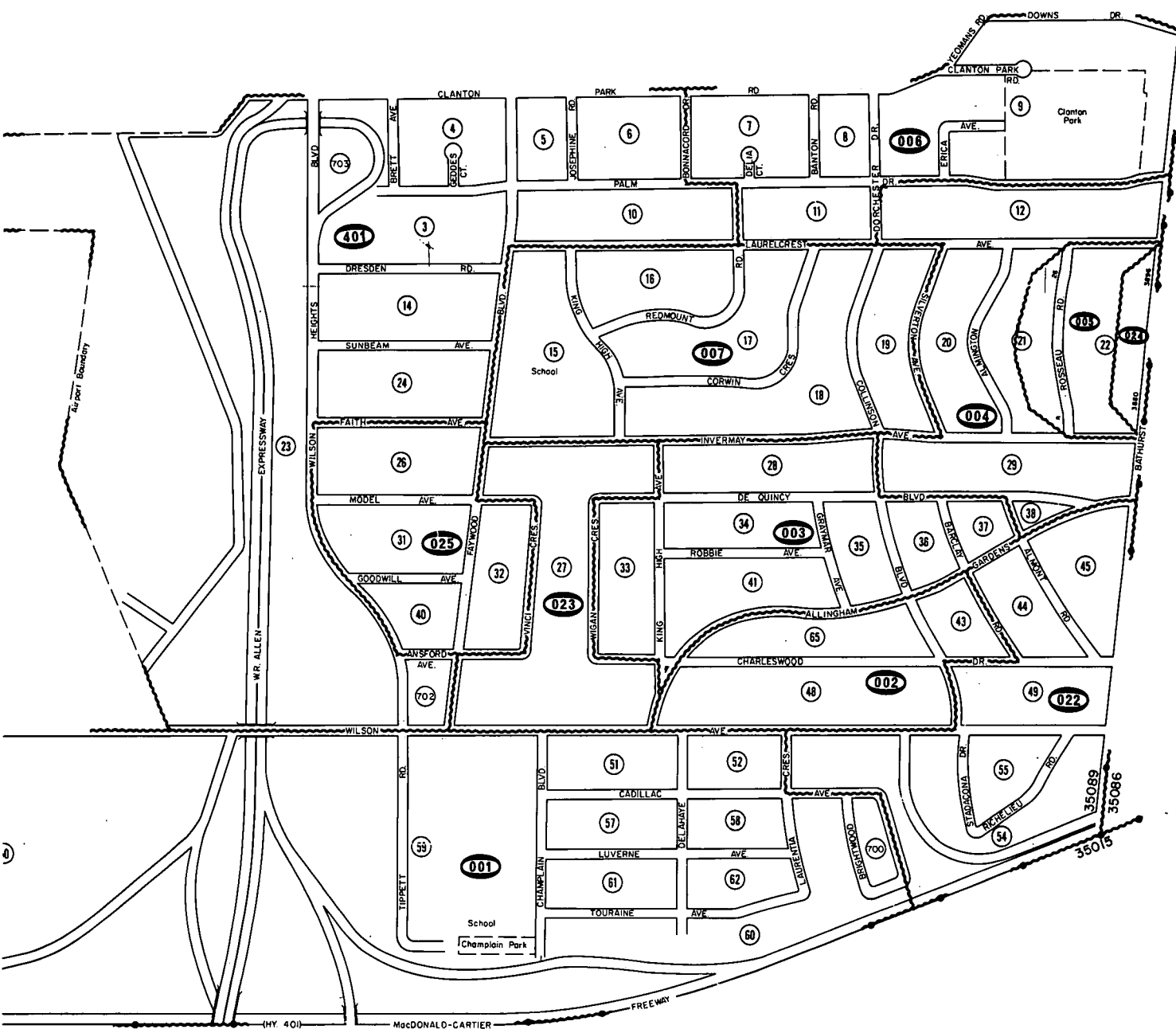
**G86-13 CARTE DE SECTEURS DE RECENSEMENT/  
SECTEURS DE DÉNOMBREMENT**



Enumeration Area Boundary with number..... Limite de secteur de dénombrement avec le numéro..... **155**  
 Federal Electoral District Boundary with number..... Circonscription électorale fédérale avec le numéro..... **35089**  
 City Block Number..... Numéro d'îlot..... **21**



# **G86-13A CARTE DE SECTEURS DE RECENSEMENT/ SECTEURS DE DÉNOMBREMENT**



Enumeration Area Boundary with number..... Limite de secteur de dénombrement avec la numéro..

Federal Electoral District Boundary with number..... Circonscription électorale fédérale avec le numéro.....

City Block Number..... Numéro d'îlot.....

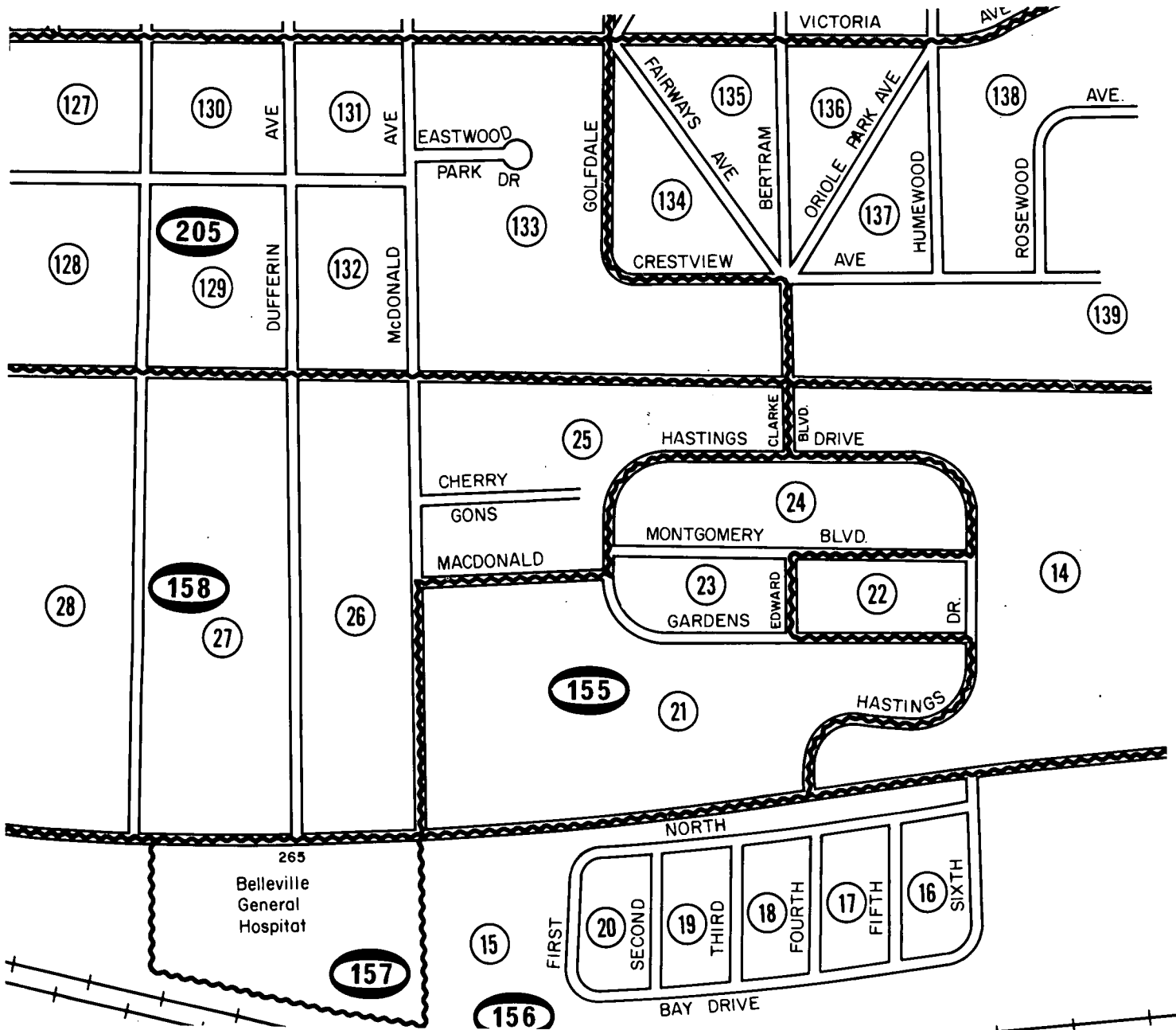
155

35089

21



G86-14 CARTE DE SECTEURS DE DÉNOMBREMENT URBAINS



Enumeration Area Boundary with number..... Limite de secteur de dénombrement avec le numéro... **155**  
 Federal Electoral District Boundary with number..... Circonscription électorale fédérale avec le numéro... **35089**  
 City Block Number..... Numéro d'îlot..... **21**



# G86-18 CARTE DES CIRCONSCRIPTIONS ÉLECTORALES FÉDÉRALES/SECTEURS DE DÉNOMBREMENT - RURAUX



1986 CENSUS RECENSEMENT CANADA

Census Tract Boundary .....	Limite de secteur de recensement .....	<b>170</b>
Census Tract Number .....	Numéro de secteur de recensement .....	<b>170</b>
Enumeration Area Boundary .....	Limite de secteur de dénombrement .....	<b>168</b>
Enumeration Area Number .....	Numéro de secteur de dénombrement .....	<b>168</b>

This map is reliable for FED/EA boundaries and numbers only.

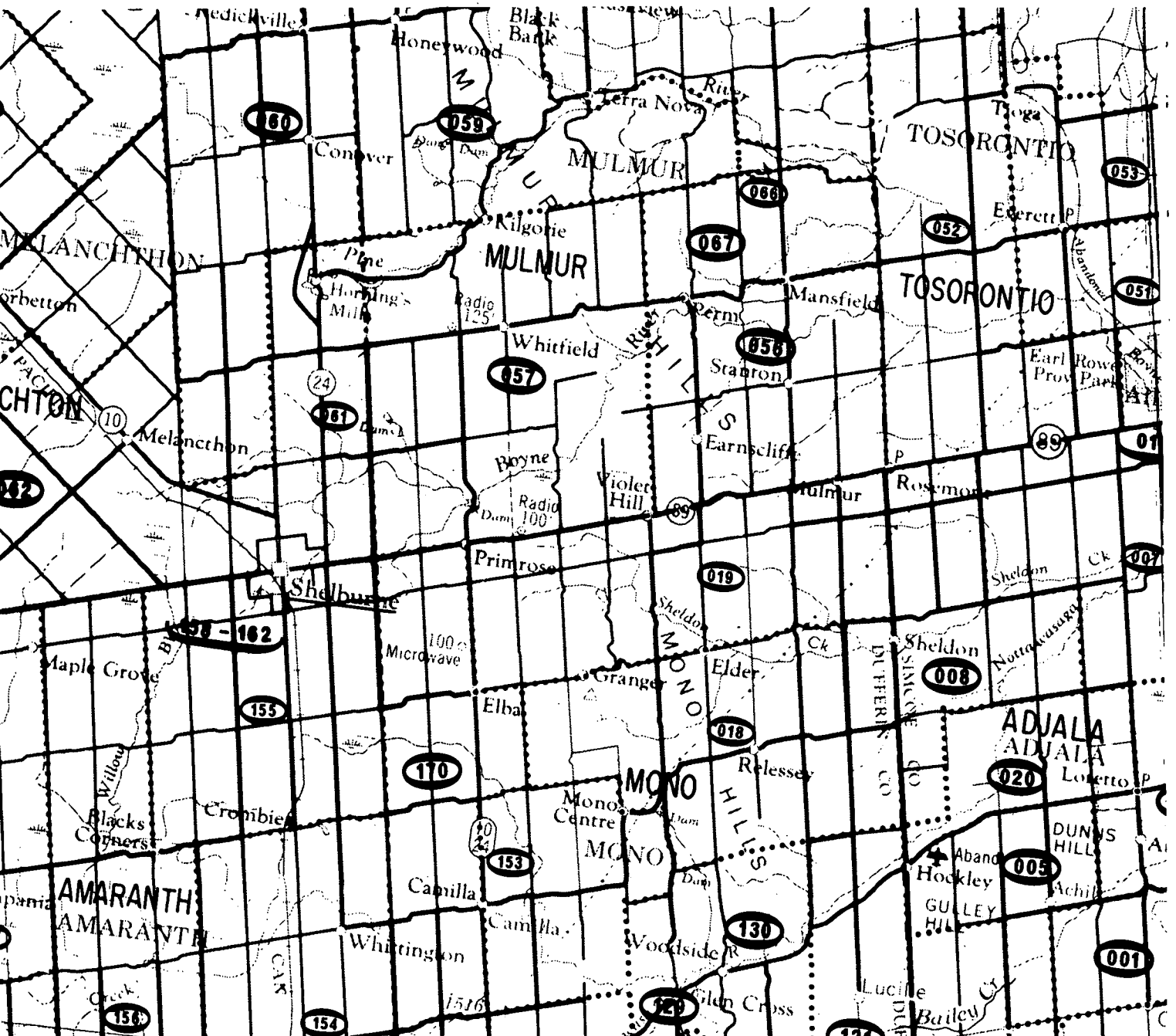
Cette carte est fiable seulement pour les limites et numérotation des CÉF/SD

FED/EA-Urban-G 86-18  
CÉF/SD-Urban-G86-18





**G86-18 CARTE DES CIRCONSCRIPTIONS ÉLECTORALES  
FÉDÉRALES/SECTEURS DE DÉNOMBREMENT - URBAINS**



**CENSUS  
RECENSEMENT CANADA**

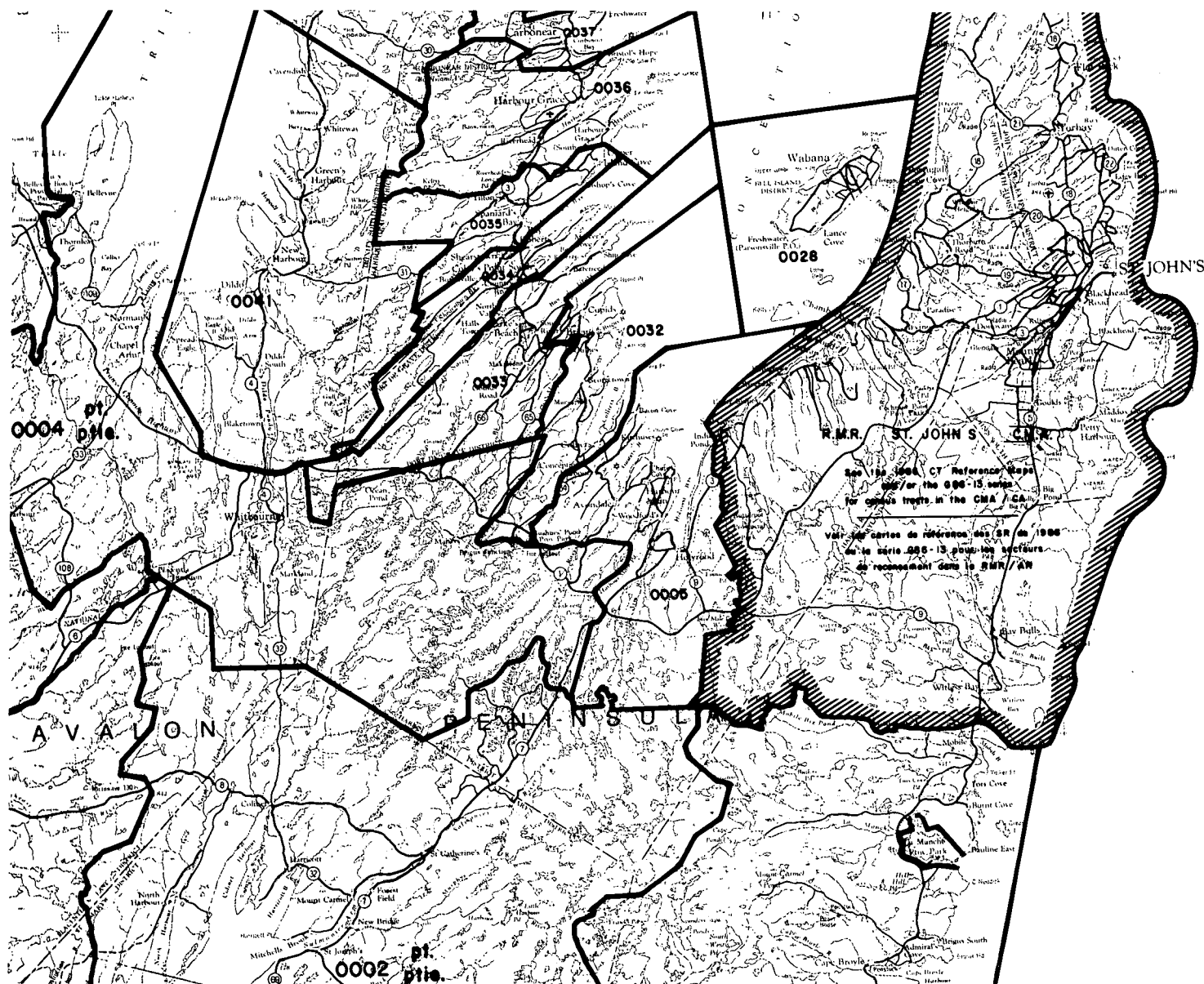
Census Division .....	Division de recensement .....
Census Subdivision .....	Subdivision de recensement .....
Enumeration Area Boundary .....	Limite de secteur de dénombrement .....
Enumeration Area Number .....	Numéro de secteur de dénombrement .....
Incorporated City, Town or Village .....	Cité, ville ou village constitué .....
Federal Electoral District .....	Circonscription électorale fédérale .....

Geography Division  
Division de la Géographie

FED/EA-Rural-G 86-18  
CÉF/SD-Rural-G 86-18



## G86-21 CARTE DES SECTEURS DE RECENSEMENT PROVINCIAUX



Census Metropolitan Area or  
 Census Agglomeration

Région métropolitaine de recensement ou  
 Agglomération de recensement



Provincial Census Tract Boundary

Limite de secteur de recensement provincial



Provincial Census Tract Number

Numéro de secteur de recensement provincial

0032



# TOTAL INCOME, 1980 PRIVATE HOUSEHOLDS

Average household income is highlighted for each census tract. Data for CTs with a total population of less than 250 persons are excluded. See Definitions and Special Notes relating to income and its sources.


# REVENU TOTAL EN 1980 MÉNAGES PRIVÉS

Le revenu moyen des ménages est illustré pour chaque secteur de recensement. Les données relatives aux SR dont la population totale est inférieure à 250 habitants sont exclues. Voir les définitions et les notes spéciales concernant le revenu et les sources de revenu.

## MONTRÉAL

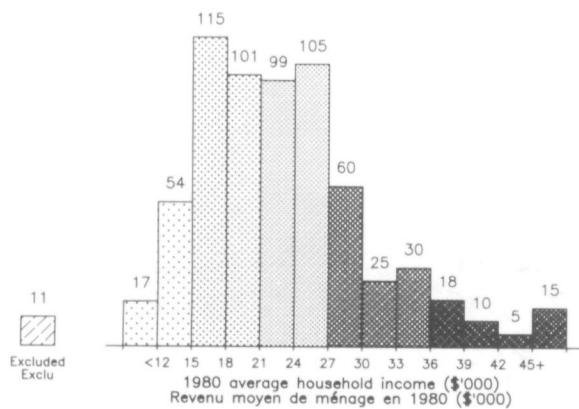
CENSUS TRACTS - SECTEURS DE RECENSEMENT

CMA - RMR



## NUMBER OF TRACTS BY AVERAGE HOUSEHOLD INCOME, 1980 NOMBRE DE SECTEURS SELON LE REVENU MOYEN DE MÉNAGE, 1980

665 tracts/secteurs



## COMPARATIVE FIGURES CHIFFRES COMPARATIFS

MONTRÉAL	\$24,038
(CMA - RMR)	
QUÉBEC	\$22,869
CANADA	\$24,460

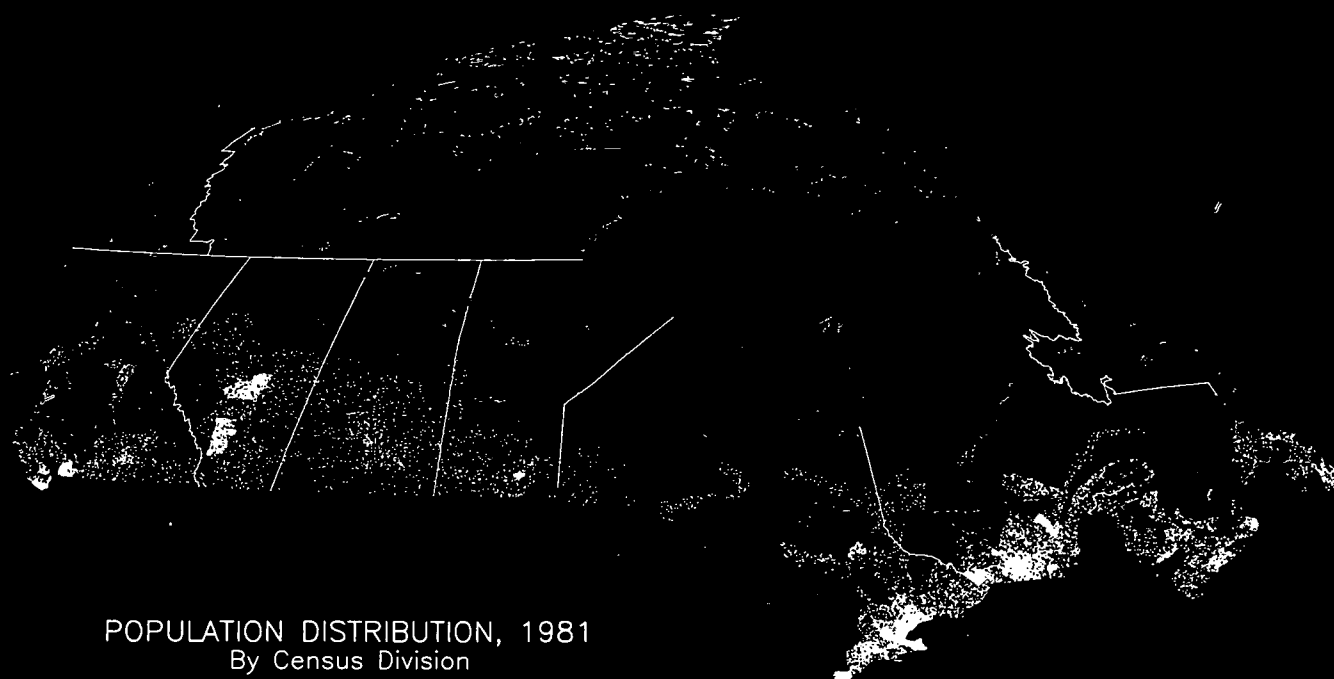




Statistics  
Canada

Statistique  
Canada

Canada



POPULATION DISTRIBUTION, 1981  
By Census Division

RÉPARTITION DE LA POPULATION, 1981  
Par division de recensement

1 dot = 2000 persons  
1 point = 2000 personnes

Source: 1981 Census of Canada.  
Produced by the Geocartographics Sub-Division, Statistics Canada, 1986.

Source: Recensement du Canada de 1981.  
Préparé par la Sous-division géocartographique, Statistique Canada, 1986.





**INDEX**



	Page
<b>A</b>	
Accessibilité du logement au Canada (98-130) .....	21, 53
Activité (93-111 à 93-113, LF86B01 à LF86B03 et LF86B09) .....	13, 42, 67
- de l'époux et de l'épouse (93-107) .....	13, 36
- des migrants interprovinciaux (93-108) .....	13, 38
- économique - voir Industrie .....	122
- profils (94-101 à 95-174, partie 2 seulement) .....	14, 50
- voir également Population active .....	128
Âge <sup>1</sup>	
- à l'immigration (94-101 à 95-174, partie 2 seulement et EC86B03) .....	14, 50, 66
- de la population active (93-112 et 93-113) .....	13, 42, 43
- de la population immigrante (93-109) .....	13, 39
- de la population non immigrante (93-109) .....	13, 39
- de l'époux et de l'épouse (93-106 et 93-107) .....	13, 35, 36
- de l'époux/personne repère (93-118) .....	14, 47
- des enfants à la maison (93-106, 93-107 et CF86A03) .....	13, 35, 36, 66
- des femmes (93-111) .....	13, 42
- des migrants interprovinciaux (93-108) .....	13, 38
- du soutien du ménage (DW86A01 et HH86B03) .....	65, 66
- sexe et état matrimonial (93-101) .....	13, 31
Agglomérations de recensement (AR) (92-109 à 92-120) .....	11, 29
- cartes (99-116) .....	23, 57
- et régions métropolitaines de recensement (92-104) .....	11, 28
- liste de référence des secteurs de dénombrement (99-126) ..	24, 57
- produits personnalisés .....	77
- produits semi-personnalisés .....	71
- produits sommaires de base .....	63
- profils (94-127, 94-128 et 95-101 à 95-174) .....	16, 51
- subdivisions de recensement composantes (92-104) .....	11, 28
Agglomérations de recensement primaires (ARP) (92-104, 92-109 à 92-120) .....	11, 28, 29
- produits personnalisés .....	77
- produits semi-personnalisés .....	71
Agriculture (98-133) .....	21, 53
Alberta	
- divisions et subdivisions de recensement (94-117 et 94-118) .....	15, 50
- voir également Provinces et territoires .....	130
Analyse et consultations spéciales et élaboration de systèmes ....	90

<sup>1</sup> Voir renvoi à la fin de l'index.

	Page
<b>Années</b>	
- d'autres études non universitaires - voir Scolarité .....	133
- d'université - voir Scolarité .....	133
<b>Atlas</b>	
- et cartes personnalisés .....	93
- métropolitains, série d' .....	20, 53
<b>Autochtone (98-122) .....</b>	<b>21, 53</b>
- population .....	49
<b>Autres personnes dans le ménage (93-107) .....</b>	<b>13, 36</b>
<b>B</b>	
<b>Bande magnétique</b>	
- fichier de conversion géographique des codes postaux .....	90
- fichiers cartographiques personnalisés .....	93
- produits personnalisés .....	77
- produits semi-personnalisés .....	71
- produits sommaires de base .....	63
<b>Banlieue (92-109 à 92-120) .....</b>	<b>11, 29</b>
<b>Bibliothèques - voir Pour de plus amples renseignements .....</b>	<b>139</b>
- cartographiques .....	84
<b>Brantford</b>	
- secteur de recensement (95-101 et 95-102) .....	16, 51
<b>Bureau régional - voir Centres de consultation régionaux .....</b>	<b>146</b>
<b>C</b>	
<b>Calgary</b>	
- atlas métropolitain (98-110) .....	20, 53
- secteur de recensement (95-103 et 95-104) .....	16, 51
<b>Canada</b>	
- accessibilité du logement au (98-130) .....	21, 53
- caractéristiques de la population et des logements (93-101 à 93-119) .....	13, 31
- chiffres de population et des logements (92-101 à 92-105) .....	11, 27
- diversité ethnique au (98-132) .....	21, 53
- familles du (98-127) .....	21, 53
- personnes âgées au (98-121) .....	21, 53
- un profil linguistique (98-131) .....	21, 53

## Canadiens

- et leurs professions: un profil (93-157) ..... 14, 49
- niveau de scolarité des (95-134) ..... 17, 51
- où vivent les (98-120) ..... 21, 53

## Cartes

- agglomérations de recensement et régions  
métropolitaines de recensement (99-116) ..... 23, 57
- circonscriptions électorales fédérales/secteurs  
de dénombrement (G86-18) ..... 88
- de noeuds/réseaux de rues du FPR ..... 86
- divisions et subdivisions de recensement (99-115) ..... 23, 57
- et atlas personnalisés ..... 93
- individuelles de référence ..... 85
- produits géographiques de référence ..... 23, 57
- provinciales (G86-10) ..... 87
- publiées ..... 85
- régions métropolitaines de recensement  
et agglomérations de recensement (99-116) ..... 23, 57
- secteurs de dénombrement ruraux (G86-12) ..... 87
- secteurs de dénombrement urbains (G86-14) ..... 88
- secteurs de recensement provinciaux (G86-21) ..... 89
- secteurs de recensement/secteurs de dénombrement  
(G86-13 et G86-13A) ..... 87, 88
- statistiques de recensement ..... 93
- subdivisions et divisions de recensement (99-115) ..... 23, 57

CARTLIB ..... 84

Cartographie, formation et consultation en ..... 94

## Cartographique

- bibliothèque (CARTLIB) ..... 84
- fichiers cartographiques personnalisés ..... 93

Catégorie de travailleurs (93-112, 93-113,  
93-115 et LF86B06) ..... 13, 42, 43, 44, 67

## Centres

- de consultation régionaux - voir Pour de plus  
amples renseignements ..... 139
- ville, évolution des (98-123) ..... 21, 53

## Certificat

- d'études secondaires - voir Scolarité ..... 133
- d'une école de métiers - voir Scolarité ..... 133
- grade ou diplôme, plus haut - voir Scolarité ..... 133

Changements aux limites municipales ..... 90

Chauffage, système de (93-105) ..... 13, 34

	Page
Chicoutimi-Jonquière	
- secteur de recensement (95-105 et 95-106) .....	16, 51
Chiffres de population et des logements (92-101 à 92-120) .....	11, 27
- Canada (92-101 à 92-105) .....	11, 27
- fichier géographique sur bande .....	84
- fichiers des attributs .....	84
- provinces et territoires (92-109 à 92-120) .....	11, 29
Circonscriptions électorales fédérales (CÉF)	
- bibliothèque cartographique .....	84
- cartes (99-127 et G86-18) .....	24, 58, 88
- chiffres de population et des logements (92-102 et 92-103) .....	11, 28
- fichiers cartographiques personnalisés .....	93
- produits personnalisés .....	77
- produits semi-personnalisés .....	71
- produits sommaires de base .....	63
- profils (94-125 et 94-126) .....	15, 50
Citoyenneté (94-101 à 95-174, partie 2 seulement) .....	14, 50
- immigration et origine ethnique (93-109) .....	13, 39
Classification géographique type	
- code de la (92-121 à 92-123 et voir également Fichier des attributs) .....	12, 30, 84
Codes	
- de la classification géographique type (92-121 à 92-123 et voir également Fichier des attributs) .....	12, 30, 84
- postaux, fichier de conversion géographique des .....	90
Colombie-Britannique	
- divisions et subdivisions de recensement (94-119 et 94-120) .....	15, 50
- voir également Provinces et territoires .....	130
Combinaison de bénéficiaires d'un revenu d'emploi (93-117) .....	14, 45
Compilations spéciales de population .....	90
Composantes	
- de la migration interprovinciale (93-108) .....	13, 38
- des subdivisions de recensement (92-104 et 92-109 à 92-120) .....	11, 28, 29
Consultation(s)	
- centres régionaux de - voir Pour de plus amples renseignements .....	139
- et analyse spéciales et élaboration de systèmes .....	90
Contenu, série du .....	20, 53

## D

Densité de population (92-109 à 92-120) .....	11, 29
Dépenses de propriété - voir Principales dépenses de propriété ...	129
Dictionnaire du recensement (99-101F) .....	22, 55
Diplôme, certificat ou grade, plus haut - voir Scolarité .....	133
Disquette	
- fichier de conversion géographique des codes postaux .....	90
- fichiers cartographiques personnalisés .....	93
- profils des régions géographiques normalisées .....	68
Division de la diffusion informatique des données - voir	
Pour de plus amples renseignements .....	139
Divisions de recensement (DR) (92-109 à 92-120) .....	11, 29
- cartes (99-115) .....	23, 57
- CARTLIB .....	84
- et subdivisions de recensement (92-101) .....	11, 27
- fichiers cartographiques personnalisés .....	93
- listes de référence des noms de localités (92-121 à 92-123) ..	12, 30
- listes de référence des secteurs de dénombrement	
(99-117 à 99-120) .....	23, 57
- localités non constituées (92-105) .....	11, 29
- pour chaque province (94-101 à 94-124)	
- contenu .....	50
- titres .....	14
- produits personnalisés .....	77
- produits semi-personnalisés .....	71
- produits sommaires de base .....	63
Domaine d'études et scolarité, principal (93-110) .....	13, 40
- profession et revenu d'emploi .....	49
- voir également Scolarité .....	133
Durée de vie, migration (93-108) .....	13, 38

## E

Edmonton	
- atlas métropolitain (98-111) .....	20, 53
- secteur de recensement (95-107 et 95-108) .....	16, 51
Éducation - voir Scolarité .....	133
Élaboration de systèmes et analyse et consultations spéciales ....	90
Émigration (93-108) .....	13, 38

	Page
Enfants à la maison	
- âge des (93-106, 93-107 et CF86A03) .....	13, 35, 36, 66
- nombre d' (93-106, 93-107, CF86A02 et CF86A03) .....	13, 35, 36, 65, 66
- présence d' (93-107 et 93-111) .....	13, 36, 42
Enquête	
- sur la population active, régions économiques (94-131) .....	16, 51
- sur la santé et les limitations d'activités - voir Pour de plus amples renseignements .....	139
État matrimonial, âge et sexe (93-101 et DM86A02) .....	13, 31, 65
Ethnique, origine - voir Origine ethnique .....	127
Études universitaires - voir Scolarité .....	133
Évolution	
- des centres-ville (98-123) .....	21, 53
- du revenu de la famille (98-128) .....	21, 53
<b>F</b>	
Famille(s) (93-106 et 93-107) .....	13, 35, 36
- du Canada (98-127) .....	21, 53
- époux-épouse - voir Famille de recensement .....	120
- évolution du revenu de la (98-128) .....	21, 53
- genre de - voir Famille de recensement .....	120
- personnes dans la - voir Famille de recensement .....	120
- revenu de la	
- moyen (93-107 et IN86B02) .....	13, 36, 68
- voir Famille de recensement et Famille économique ..	120
- situation des particuliers dans la - voir Famille de recensement .....	120
- structure de la - voir Famille de recensement .....	120
Famille de recensement	
- enfants dans la (93-106, 93-107, CF86A02 et CF86A03) .....	13, 35, 36, 65, 66
- époux-épouse (93-106 et 93-107) .....	13, 35, 36
- genre de (93-106 et 93-107) .....	13, 35, 36
- monoparentale (93-107) .....	13, 36
- nombre moyen de personnes par (93-104 et 93-106) .....	13, 33, 35
- personnes dans la (93-106 et 93-107) .....	13, 35, 36
- revenu de la (93-117 et IN86B02) .....	14, 45, 68
- situation des particuliers dans la (93-106, 93-107 et CF86A04) .....	13, 35, 36, 66
- structure (93-106, 93-107, 93-117, CF86A01 à CF86A03) ...	13, 14, 35, 36, 45, 65
Famille économique	
- lien avec l'époux/personne repère (93-118) .....	14, 47
- revenu de la (93-118 et IN86B07) .....	14, 47, 68
- structure de la (93-118) .....	14, 47



Page

Femmes (93-111) .....	13, 42
- dans la population active (LF86B08) .....	67
- le travail des (98-125) .....	21, 53

Fichiers

- cartographiques personnalisés .....	93
- de conversion géographique des codes postaux .....	90
- de répertoire d'adresses de région spécifiée .....	93
- des attributs .....	84
- géographiques .....	83
- sur bande .....	84
- informatisés .....	83
- personnalisés de répertoires des rues .....	83
- principaux des régions .....	83

G

Genre

- de famille (93-106 et 93-107) .....	13, 35, 36
- de ménage (93-104, 93-105, 93-119, HH86A01, HH86A02, HH86B01 et HH86B02) .....	13, 14, 33, 34, 48, 65, 66

Géocartographie, Sous-division de la - voir Pour

de plus amples renseignements .....	139
-------------------------------------	-----

Géocartographiques

- cartes .....	93
- produits .....	93

Géocodage

- régions géocodées	
- produits personnalisés .....	77
- produits semi-personnalisés .....	71

Géographie

- Division d'information de la - voir Pour	
de plus amples renseignements .....	139
- produits de référence .....	23, 57

Géographique(s)

- fichier(s) .....	83
- de conversion des codes postaux .....	90
- géographique sur bande .....	84
- localisation (92-109 à 92-123) .....	11, 29
- produits .....	83
- profil des régions normalisées .....	68
- régions .....	25
- normalisées, profil des .....	68

	Page
Géostatistique, unité - voir Bibliothèque cartographique .....	84
Grade, certificat ou diplôme, plus haut - voir Scolarité .....	133
GRDSR .....	89
Groupes ethniques - voir Origine ethnique .....	127
Guelph	
- secteur de recensement (95-109 et 95-110) .....	16, 51
<b>H</b>	
Halifax	
- atlas métropolitain (98-102) .....	20, 53
- secteur de recensement (95-111 et 95-112) .....	16, 51
Hamilton	
- atlas métropolitain (98-107) .....	20, 53
- secteur de recensement (95-113 et 95-114) .....	16, 51
<b>I</b>	
Île-du-Prince-Édouard	
- divisions et subdivisions de recensement (94-103 et 94-104) .....	14, 50
- voir également Provinces et territoires .....	130
Immigrant(e) (94-101 à 95-174, partie 2 seulement) .....	14, 50
- lieu de naissance (93-109) .....	13, 39
- population (93-109) .....	13, 39
- profil de la population (93-155) .....	14, 49
Immigration (94-101 à 95-174, partie 2 seulement) .....	14, 50
- âge à l' (EC86B03) .....	66
- origine ethnique et citoyenneté (93-109, partie 2 seulement) .....	13, 39
- période d' (93-109 et EC86B03) .....	13, 39, 66
Imprimés d'ordinateur	
- produits personnalisés .....	77
- produits semi-personnalisés .....	71
Incapacité, personnes en état d' (98-126) .....	21, 53
Industrie (93-113, LF86B05 et LF86B09) .....	13, 43, 67, 68
- des migrants interprovinciaux, divisions d' (93-108) .....	13, 38
- et profession (98-135) .....	21, 53
- tendances au niveau de l' (93-152) .....	14, 49
Intérêt particulier, série .....	14, 49

	Page
Interprovincial(aux)	
- composantes de la migration (93-108) .....	13, 38
- migrants (93-108) .....	13, 38
- mobilité et migration (93-108) .....	13, 38
<b>J</b>	
Jeunes (98-124) .....	21, 53
<b>K</b>	
Kamloops	
- secteur de recensement (95-115 et 95-116) .....	17, 51
Kelowna	
- secteur de recensement (95-117 et 95-118) .....	17, 51
Kingston	
- secteur de recensement (95-119 et 95-120) .....	17, 51
Kitchener	
- secteur de recensement (95-121 et 95-122) .....	17, 51
<b>L</b>	
Langue (93-102 et 93-103) .....	13, 32
- maternelle (93-102, 93-103, 93-114 et MT86A01) .....	13, 32, 43, 65
-    - profils (94-161 à 94-174, partie 1 seulement) .....	16, 51
- officielle (93-103 et LA86B01) .....	13, 32, 66
-    - profils, série des (partie 2 seulement) .....	14, 50
- parlée à la maison (93-103 et LA86B02) .....	13, 32, 66
-    - profils, série des (partie 2 seulement) .....	14, 50
- profil linguistique (98-131) .....	21, 53
- rétention et transfert linguistiques (93-153) .....	14, 49
Lethbridge	
- secteur de recensement (95-123 et 95-124) .....	17, 51
Lieu	
- de naissance (93-109, 94-101 à 95-174, partie 2 seulement et EC86B02) .....	13, 14, 39, 50, 66
- de résidence	
-    - en 1981 et en 1986 (93-103) .....	13, 32
-    - des migrants internes (93-108) .....	13, 38
Listes de référence	
- des noms de localités (92-121 à 92-123) .....	12, 30
- localités non constituées (92-121 à 92-123) .....	12, 30
- provinces de l'Atlantique (92-121) .....	12, 30
- provinces de l'Ouest et territoires (92-123) .....	12, 30
- Québec et Ontario (92-122) .....	12, 30
- des secteurs de dénombrement (99-117 à 99-126) .....	23, 57

	Page
<b>Localités</b>	
- listes de référence des noms de (92-121 à 92-123) .....	12, 30
- non constituées (92-105) .....	11, 29
<b>Logement(s)</b>	
- au Canada, accessibilité du (98-130) .....	21, 53
- collectif (93-104) .....	11, 33
- et ménages (93-104 et 93-105) .....	11, 33, 34
- et population - voir Population et logement .....	128
- mode d'occupation (94-104 et 94-105) .....	11, 33, 34
- nombre de personnes par (93-104, 93-105 et DW86A02) .....	11, 33, 34, 65
- nombre de personnes par pièce (DW86B04) .....	67
- nombre de pièces (93-105) .....	11, 34
- nombre moyen de personnes par logement privé (93-104) .....	11, 33
- occupé (93-104) .....	11, 33
- période de construction (93-105 et DW86B02) .....	11, 34, 67
- principal combustible utilisé pour le chauffage (93-105 et DW86B01) .....	11, 34, 67
- privé (93-104, 93-105, DW86A01, DW86A02, DW86B01 à DW86B04) .....	11, 33, 34, 65, 67
- privé inoccupé (93-104) .....	11, 33
- raison de l'inoccupation (93-104) .....	11, 33
- système de chauffage (93-105) .....	11, 34
- type de construction (93-104, 93-105, DW86A01, DW86A02, DW86B01 à DW86B04) .....	11, 33, 34, 65, 67
- valeur du (93-105 et DW86B03) .....	11, 34, 67
<b>Logement privé occupé (92-109 à 92-120, DW86A01, DW86A02, DW86B01 à DW86B04) .....</b>	<b>11, 29, 65, 67</b>
- agglomérations de recensement et régions métropolitaines de recensement (92-109 à 92-120) .....	11, 29
- caractéristiques du (93-104 et 93-105) .....	13, 33, 34
- circonscriptions électorales fédérales (92-103) .....	11, 28
- divisions et subdivisions de recensement (92-101) .....	11, 27
- fichier géographique sur bande .....	84
- localités non constituées (92-105) .....	11, 29
- régions métropolitaines de recensement et agglomérations de recensement (92-104) .....	11, 28
- secteurs de dénombrement de recensement (92-103) .....	11, 28
- subdivisions et divisions de recensement (92-109 à 92-120) .....	11, 29
- voir également Logement(s) .....	124
<b>London</b>	
- secteur de recensement (95-125 et 95-126) .....	17, 51
<b>Loyer brut (93-105, HH86B02 et HH86B03) .....</b>	<b>13, 34, 66</b>

## M

### Manitoba

- divisions et subdivisions de recensement (94-113 et 94-114) ..... 15, 50
- voir également Provinces et territoires ..... 130

### Ménage(s)

- âge et sexe du soutien du (93-104, 93-105 et HH86B03) ..... 13, 33, 34, 66
- dans les logements non agricoles hors réserve occupés par leur propriétaire (93-105) ..... 13, 34
- dans les logements non agricoles hors réserve occupés par un locataire (93-105) ..... 13, 34
- et logements (93-104 et 93-105) ..... 13, 33, 34
- genre de (93-104, 93-105, HH86A01, HH86A02, HH86B01 et HH86B02) ..... 13, 33, 34, 65, 66
- loyer brut (93-105, HH86B02 et HH86B03) ..... 13, 34, 66
- mode d'occupation (93-104, 93-105 et HH86A01) ..... 13, 33, 34, 65
- nombre de personnes par (93-104, 93-105 et HH86A02) ..... 13, 33, 34, 65
- principales dépenses de propriété (93-105, HH86B01 et HH86B03) ..... 13, 34, 66
- privé (93-104, 93-105, HH86A01, HH86A02 et HH86B01 à HH86B03) ..... 13, 33, 34, 65, 66
  - revenu (IN86B01 à IN86B04, IN86B06 et IN86B07) ..... 68
- revenu du ménage: ménages privés (93-119) ..... 14, 48
- revenu en 1985 (93-105) ..... 13, 34
- soutien du (93-104, 93-105 et 93-119) ..... 13, 14, 33, 34, 48
- taille du (93-104 et 93-105) ..... 13, 33, 34

Métropolitains, atlas ..... 20, 53

### Microfiche

- produits personnalisés ..... 77
- tableaux croisés de base ..... 63
- tableaux croisés semi-personnalisés ..... 71

### Migrants

- internes (93-108) ..... 13, 38
- interprovinciaux (93-108) ..... 13, 38

### Migration

- durée de vie (93-108) ..... 13, 38
- interprovinciale et mobilité (93-108) ..... 13, 38
- statut migratoire (93-108) ..... 13, 38

Mobilité (93-103 et MB86B01) ..... 13, 32, 66

- de l'époux et de l'épouse (93-107) ..... 13, 36
- et migration interprovinciale (93-108) ..... 13, 38

Modalité de vie (93-106) ..... 13, 35

	Page
Mode d'occupation (93-104, 93-105, 93-107, 93-119, DW86A01 et HH86A01) .....	13, 14, 33, 34, 36, 48, 65
Moncton	
- secteur de recensement (95-127 et 95-128) .....	17, 51
Montréal	
- atlas métropolitain (98-104) .....	20, 53
- secteur de recensement (95-129 et 95-130) .....	17, 51
<b>N</b>	
Naissance, lieu de - voir Lieu de naissance .....	123
Niveau de scolarité	
- des Canadiens (98-134) .....	21, 53
- voir également Sclolarité .....	133
Nombre de (d')	
- années d'autres études non universitaires - voir Sclolarité .....	133
- années d'université - voir Sclolarité .....	133
- autres personnes dans le ménage (93-107) .....	13, 36
- bénéficiaires d'un revenu d'emploi (93-117) .....	14, 45
- enfants à la maison (93-106, 93-107 et CF86A02) .....	13, 35, 36, 65
- membres de la famille dans la population active (93-107) ...	13, 36
- personnes dans la famille (CF86A01) .....	65
- personnes par logement (DW86A02) .....	65
- personnes par ménage (93-104, 93-105 et HH86A02) .....	13, 33, 34, 65
- personnes par pièce (93-105) .....	13, 34
- pièces (93-105) .....	13, 34
- semaines travaillées en 1985 (93-115 et LF86B07) .....	13, 44, 67
Noms de localités - voir Listes de référence des noms de localités .....	123
Non agricole	
- logement hors réserve	
- occupé par son propriétaire (93-105, DW86B03 et HH86B01) .....	13, 34, 66, 67
- occupé par un locataire (93-105 et HH86B02) .....	13, 34, 66
- ménage privé (93-119) .....	14, 48
Non immigrante, population (93-109) .....	13, 39
North Bay	
- secteur de recensement (95-131 et 95-132) .....	17, 51
Nouveau-Brunswick	
- divisions et subdivisions de recensement (94-107 et 94-108) .....	15, 50
- voir également Provinces et territoires .....	130

## Nouvelle-Écosse

- divisions et subdivisions de recensement (94-105 et 94-106) .....	15, 50
- voir également Provinces et territoires .....	130
Noyau urbanisé (92-109 à 92-120) .....	11, 29

## O

### Ontario

- divisions et subdivisions de recensement (94-111 et 94-112) .....	15, 50
- liste de référence des noms de localités (92-122) .....	12, 30
- liste de référence des secteurs de dénombrement (99-119 et 99-124) .....	23, 57
- voir également Provinces et territoires .....	130

### Origine ethnique (93-109, 93-114, 94-101 à 95-174,

partie 2 seulement et EC86B01) .....	13, 14, 39, 43, 50, 66
- diversité au Canada (98-132) .....	21, 53
- immigration et citoyenneté (93-109) .....	13, 39
- multiple (93-109 et EC86B01) .....	13, 39, 66
- profil des groupes ethniques (93-154) .....	14, 49
- unique (93-109 et EC86B01) .....	13, 39, 66

### Oshawa

- secteur de recensement (95-133 et 95-134) .....	17, 51
---	--------

### Ottawa-Hull

- atlas métropolitain (98-105) .....	20, 53
- secteur de recensement (95-135 et 95-136) .....	17, 51

Où vivent les Canadiens (98-120) .....	21, 53
--	--------

## P

### Particulier

- revenu d'emploi (93-115) .....	13, 44
- revenu total (93-114) .....	13, 43

Pays (le), série .....	13, 31
------------------------	--------

Pensionnaire d'institution (93-104) .....	13, 33
---	--------

### Période

- de construction (93-105 et DW86B02) .....	13, 34, 67
- d'immigration (93-109, 93-114, 93-117, 94-101 à 95-174, partie 2 seulement et EC86B03) .....	13, 14, 39, 43, 45, 50, 66

### Personnes

- âgées au Canada (98-121) .....	21, 53
- en état d'incapacité (98-126) .....	21, 53

	Page
- hors famille (93-106 et 93-107) .....	13, 35, 36
- revenu des (93-117 et IN86B06) .....	14, 45, 68
- seules (93-118 et IN86B03) .....	14, 47, 68
<b>Personnalisés</b> .....	
- cartes et atlas .....	93
- fichiers, de répertoires des rues .....	83
- produits .....	77
<b>Peterborough</b> .....	
- secteur de recensement (95-137 et 95-138) .....	17, 51
<b>Plus haut niveau de scolarité - voir Scolarité</b> .....	133
<b>Population</b> .....	
- autochtone .....	49
- chiffres de 1981 ajustés en fonction des limites de 1986 - voir Fichier des attributs .....	84
- compilations spéciales de .....	90
- densité de la (92-109 à 92-120) .....	11, 29
- évolution de la (92-104, 92-109 à 92-120) .....	11, 28, 29
- femmes (93-111) .....	13, 42
- immigrante et non immigrante (93-109) .....	13, 39
- localisation géographique de la (92-109 à 92-120) .....	11, 29
- profil de la population immigrante (93-155) .....	14, 49
- rurale (92-109 à 92-120) .....	11, 29
- série .....	11, 27
- urbaine (92-109 à 92-120) .....	11, 29
<b>Population active</b> .....	
- caractéristiques de la (LF86B01 à LF86B09) .....	67
- femmes dans la (LF86B08) .....	67
- membres de la famille dans la (93-107) .....	13, 36
- régions économiques de l'Enquête sur la (94-131) .....	16, 51
- voir également Activité .....	115
<b>Population et logement(s)</b> .....	
- caractéristiques de la (93-101 à 93-119) .....	13, 31
- chiffres de (92-101 à 92-120) .....	11, 27
- Canada (92-101 à 92-105) .....	11, 27
- fichier des attributs .....	84
- fichier géographique sur bande .....	84
- provinces et territoires (92-109 à 92-120) .....	11, 29
<b>Pour de plus amples renseignements</b> .....	139
- Bibliothèques .....	142
- Centres de consultation régionaux .....	146
- Division de la diffusion informatique des données .....	140
- Enquête sur la santé et les limitations d'activités .....	141
- Recensement de l'agriculture - Service aux utilisateurs .....	141
- Service des produits personnalisés du recensement .....	139
	Page



- Services aux utilisateurs - Recensement de l'agriculture ....	141
- Services d'information de la géographie .....	139
- Sous-division de la géocartographie .....	139
Présence d'enfants à la maison - voir Enfants à la maison .....	120
Principal(es)	
- combustible utilisé pour le chauffage (93-105 et DW86B01) .....	13, 34, 67
- dépenses de propriété (93-105, HH86B01 et HH86B03) .....	13, 34, 66
- domaine d'études (93-110, 93-114, 93-115, 94-101 à 95-174, partie 2 seulement et SC86B02) .....	13, 14, 40, 43, 44, 50, 67
- des migrants (93-108) .....	13, 38
- et scolarité (93-110) .....	13, 40
- sources de revenu (93-114 et 93-117) .....	13, 14, 43, 45
- système de chauffage (93-105) .....	13, 34
Privé	
- logement occupé - voir Logement privé occupé .....	124
- ménage - voir Ménage privé .....	125
Produits	
- analytiques .....	20, 53
- de référence .....	22, 55
- et services	
- version définitive (99-103F) .....	22, 55
- version préliminaire (99-102F) .....	22, 55
- géocartographiques .....	91
- géographiques .....	81
- géographiques de référence .....	23, 57
- personnalisés .....	77
- semi-personnalisés .....	71
- profils .....	73
- tableaux croisés .....	71
- sommaires de base .....	63
- profils .....	68
- tableaux croisés .....	63
Profession(s) (93-112) .....	13, 42
- de l'époux et de l'épouse (93-107) .....	13, 36
- domaine d'études et revenu d'emploi .....	49
- et industrie (98-135) .....	21, 53
- grands groupes de (93-108 et LF86B04) .....	13, 38, 67
- profil: les Canadiens et leurs (93-157) .....	14, 49
- revenu d'emploi selon la (93-116) .....	13, 45
- tendances au niveau de la (93-151) .....	14, 49
Profil(s)	
- Canadiens (les) et leurs professions (93-157) .....	14, 49
- circonscriptions électorales fédérales (94-125 et 94-126) ...	15, 50
- de la population immigrante (93-155) .....	14, 49
- des groupes ethniques (93-154) .....	14, 49

	Page
- des régions géographiques normalisées .....	68
- divisions et subdivisions de recensement (94-101 à 94-124) ..	14, 50
- linguistique: Canada (98-131) .....	21, 53
- produits semi-personnalisés .....	73
- régions économiques de l'Enquête sur la population active (94-131) .....	16, 51
- régions métropolitaines de recensement et agglomérations de recensement (94-127 et 94-128) .....	16, 51
- régions urbaines et rurales (94-129 et 94-130) .....	16, 51
- secteurs de recensement (95-101 à 95-174) .....	16, 51
- série (94-101 à 94-124 et 95-101 à 95-174) .....	14, 16, 50, 51
- sommaires de base .....	68
<b>Provinces de l'Atlantique</b>	
- divisions et subdivisions de recensement (99-117) .....	23, 57
- liste de référence des noms de localités (92-121) .....	12, 30
- listes de référence des secteurs de dénombrement (99-117 et 99-122) .....	23, 57
- secteurs de recensement provinciaux (99-122) .....	23, 57
<b>Provinces de l'Ouest et territoires</b>	
- liste de référence des noms de localités (99-123) .....	23, 57
- listes de référence des secteurs de dénombrement (99-120 à 99-125) .....	23, 57
- voir également Provinces et territoires .....	130
<b>Provinces et territoires</b>	
- caractéristiques de la population et des logements (93-101 à 93-119) .....	13, 31
- chiffres de population et des logements (92-109 à 92-120) .....	11, 29
- fichiers cartographiques personnalisés .....	93
- listes de référence des noms de localités (92-121 à 92-123) .....	12, 30
- listes de référence des secteurs de dénombrement (99-117 à 99-127) .....	23, 57
- produits personnalisés .....	77
- produits semi-personnalisés .....	71
- profils (94-101 à 94-124, 94-129 et 94-130) .....	14, 15, 50, 51
<b>Q</b>	
<b>Québec</b>	
- atlas métropolitain (98-103) .....	20, 53
- divisions et subdivisions de recensement (94-109 et 94-110) .....	15, 50
- liste de référence des noms de localités (92-122) .....	12, 30
- listes de référence des secteurs de dénombrement (99-118 et 99-123) .....	23, 57
- secteur de recensement (95-141 et 95-142) .....	18, 51
- voir également Provinces et territoires .....	130

## R

### Recensement

- agglomération de - voir Agglomérations de recensement . . . .	115
- carte statistique du . . . . .	93
- de l'agriculture - voir Pour de plus amples renseignements . . . . .	139
- dictionnaire du (99-101F) . . . . .	22, 55
- division de - voir Divisions de recensement . . . . .	119
- famille de - voir Famille de recensement . . . . .	120
- produits et services	
- version définitive (99-103F) . . . . .	22, 55
- version préliminaire (99-102F) . . . . .	22, 55
- région métropolitaine de - voir Régions métropolitaines de recensement . . . . .	131
- secteur de - voir Secteurs de recensement . . . . .	134
- secteurs de dénombrement du (92-103) . . . . .	11, 28
- Service des produits personnalisés du - voir Pour de plus amples renseignements . . . . .	139
- subdivision de - voir Subdivisions de recensement . . . . .	135
- subdivision de recensement unifiée - voir Subdivisions de recensement unifiées . . . . .	135

### Référence

- carte individuelle de . . . . .	85
- listes de référence des noms de localités (92-121 à 92-123) . . . . .	12, 30
- listes de référence des secteurs de dénombrement (99-117 à 99-127) . . . . .	23, 57
- produits de . . . . .	22, 55
- produits géographiques de . . . . .	23, 57

### Regina

- atlas métropolitain (98-109) . . . . .	20, 53
- secteur de recensement (95-143 et 95-144) . . . . .	18, 51

### Régions économiques de l'Enquête sur la population

active (94-131) . . . . .	16, 51
---------------------------	--------

### Régions métropolitaines de recensement (RMR)

(92-109 à 92-120) . . . . .	11, 29
- cartes (99-116) . . . . .	23, 57
- et agglomérations de recensement (92-104) . . . . .	11, 28
- intérêt particulier (93-156) . . . . .	14, 49
- liste de référence des secteurs de dénombrement (99-126) . . . . .	24, 57
- produits personnalisés . . . . .	77
- produits semi-personnalisés . . . . .	71
- produits sommaires de base . . . . .	63
- profils (94-127, 94-128 et 95-101 à 95-174) . . . . .	16, 51
- série d'atlas métropolitains (98-101 à 98-112) . . . . .	20, 53
- subdivisions de recensement composantes (92-104) . . . . .	11, 28

<b>Régions métropolitaines de recensement primaires (RMRP)</b>	
(92-104, 92-109 à 92-120) .....	11, 28, 29
- produits personnalisés .....	77
- produits semi-personnalisés .....	71
<b>Réseaux de rues du FPR/cartes de noeuds .....</b>	<b>86</b>
<b>Rétention et transfert linguistiques (93-153) .....</b>	<b>14, 49</b>
<b>Revenu (IN86B01 à IN86B07) .....</b>	<b>68</b>
- catégorie de (93-118) .....	14, 47
- de la famille de recensement (93-117 et IN86B02) .....	14, 45, 68
- de la famille économique (93-118 et IN86B07) .....	14, 47, 68
- d'emploi - voir Revenu d'emploi .....	132
- d'emploi des particuliers (93-115) .....	13, 44
- d'emploi selon la profession (93-116) .....	13, 45
- du ménage (93-119 et IN86B04) .....	14, 48, 68
- du ménage en 1985 (93-105) .....	13, 34
- du ménage: ménages privés (93-119) .....	14, 48
- évolution du revenu dans la famille (98-128) .....	21, 53
- incidence de faible (93-118) .....	14, 47
- moyen de la famille (93-107) .....	13, 36
- personnes hors famille (93-117 et IN86B06) .....	14, 45, 68
- personnes seules (93-118 et IN86B03) .....	14, 47, 68
- principales sources de (93-114) .....	13, 43
- source de (93-114) .....	13, 43
- répartition de la taille du (93-114 et 94-115) .....	13, 43, 44
- taille du revenu en 1985 (93-114) .....	13, 43
- total des particuliers (93-114) .....	13, 43
<b>Revenu d'emploi (98-129 et IN86B05) .....</b>	<b>21, 53, 68</b>
- bénéficiaires d'un (93-117) .....	14, 45
- des particuliers (93-115) .....	13, 44
- domaine d'études et profession .....	49
- selon la profession (93-116) .....	13, 45
<b>Rues</b>	
- du FPR, cartes de noeuds/réseaux de .....	86
- fichiers personnalisés de répertoires des .....	83
<b>Rurale(s)</b>	
- population (92-109 à 92-120) .....	11, 29
- profil des régions urbaines et (94-129 et 94-130) .....	16, 51
<b>S</b>	
<b>Saint John</b>	
- secteur de recensement (95-145 et 95-146) .....	18, 51
<b>St. Catharines-Niagara</b>	
- secteur de recensement (95-147 et 95-148) .....	18, 51

	Page
St. John's	
- atlas métropolitain (98-101) .....	20, 53
- secteur de recensement (95-149 et 95-150) .....	18, 51
Salaires et traitements en 1985 (93-115 et 93-116) .....	13, 44, 45
Sarnia	
- secteur de recensement (95-151 et 95-152) .....	18, 51
Saskatchewan	
- divisions et subdivisions de recensement (94-115 et 94-116) .....	15, 50
- voir également Provinces et territoires .....	130
Saskatoon	
- secteur de recensement (95-153 et 95-154) .....	18, 51
Sault Ste. Marie	
- secteur de recensement (95-155 et 95-156) .....	18, 51
Scolarité	
- ayant fait des études postsecondaires (93-114 et 93-115) .....	13, 43, 44
- certains groupes de niveau de (93-110) .....	13, 40
- certificat, diplôme ou grade	
- d'écoles de métiers (93-110) .....	13, 40
- d'études secondaires (93-110) .....	13, 40
- non universitaire (93-110) .....	13, 40
- plus haut (93-110) .....	13, 40
- postsecondaire (93-110) .....	13, 40
- niveau de scolarité des Canadiens (98-134) .....	21, 53
- nombre d'années d'autres études non universitaires (93-110) .....	13, 40
- nombre d'années de (93-110) .....	13, 40
- nombre médian d'années d'études postsecondaires (93-110) ..	13, 40
- nombre moyen/médian d'années de (93-110) .....	13, 40
- obtention de grades universitaires (93-115) .....	13, 44
- plus haut niveau de (93-110, 93-114 à 93-116, SC86B01 et LF86B03) .....	13, 40, 43, 67
- de l'époux, l'épouse ou le parent (93-107 et 93-117) .....	13, 14, 36, 45
- des migrants interprovinciaux (93-108) .....	13, 38
- des personnes hors famille (93-107) .....	13, 36
- principal domaine d'études (93-110, 93-114, 93-115 et SC86B02) .....	13, 40, 43, 44, 67
- des migrants interprovinciaux (93-108) .....	13, 38
- profils	
- produits semi-personnalisés .....	73
- produits sommaires de base .....	68
- publiés (94-101 à 95-174, partie 2 seulement) .....	14, 50

**Secteurs de dénombrement (SD)**

- cartes (G86-12, G86-13, G86-13A, G86-14 et G86-18) .....	87, 88
- de recensement et circonscriptions électorales fédérales (92-103) .....	11, 28
- équivalents (99-127) .....	24, 58
- listes de référence des (99-117 à 99-126) .....	23, 57
- produits personnalisés .....	77
- produits semi-personnalisés .....	71
- tableaux croisés de base .....	63

**Secteurs de recensement (SR)**

- bibliothèque cartographique .....	84
- cartes (G86-13 et G86-13A) .....	87, 88
- centre urbain divisé en (95-101 à 95-174) .....	16, 51
- liste de référence des secteurs de dénombrement (99-121) .....	23, 57
- par secteur de recensement (95-101 à 95-174) .....	16, 51
- produits personnalisés .....	77
- produits semi-personnalisés .....	71
- produits sommaires de base .....	63
- profils (95-101 à 95-174) .....	16, 51
- provinciaux - voir Secteurs de recensement provinciaux ....	134

**Secteurs de recensement provinciaux (SRP)**

- cartes (G86-21) .....	89
- listes de référence des secteurs de dénombrement (99-122 à 99-125) .....	23, 57
- Ontario (99-124) .....	23, 57
- produits personnalisés .....	77
- produits semi-personnalisés .....	71
- provinces de l'Atlantique (99-122) .....	23, 57
- provinces de l'Ouest et territoires (99-125) .....	23, 57
- Québec (99-123) .....	23, 57

**Secteurs de tri d'acheminement**

- fichiers cartographiques personnalisés .....	93
--	----

**Semaines travaillées en 1985 (93-112, 93-113,  
93-115 et LF86B07) .....**

13, 42, 43, 44, 67

Semi-personnalisés, produits .....	71
------------------------------------	----

Série du contenu .....	21, 53
------------------------	--------

Sexe <sup>2</sup> , âge et état matrimonial (93-101) .....	13, 31
--	--------

---

<sup>2</sup> Voir renvoi à la fin de l'index.

	Page
Sherbrooke	
- secteur de recensement (95-157 et 95-158) .....	18, 51
Situation	
- des particuliers dans la famille de recensement - voir Famille de recensement .....	120
Source de revenu (93-114) .....	13, 43
Statut migratoire (93-108) .....	13, 38
Structure de la famille - voir Famille de recensement et Famille économique .....	120
Subdivisions de recensement (SDR) (92-109 à 92-120) .....	11, 29
- cartes (99-115) .....	23, 57
- circonscriptions électorales fédérales (92-102) .....	11, 28
- composantes (92-104) .....	11, 28
- et divisions de recensement (92-101) .....	11, 27
- fichiers cartographiques personnalisés .....	93
- listes de référence des noms de localités (92-121 à 92-123) .....	12, 30
- listes de référence des secteurs de dénombrement (99-117 à 99-120) .....	23, 57
- localités non constituées (92-105) .....	11, 29
- pour chaque province (94-101 à 94-124)	
- contenu .....	50
- titres .....	14
- produits personnalisés .....	77
- produits semi-personnalisés .....	71
- produits sommaires de base .....	63
Subdivisions de recensement unifiées (SRU)	
- chiffres de population et des logements (92-109 à 92-120) .....	11, 29
- listes de référence des noms de localités (92-121 à 92-123) .....	12, 30
- produits personnalisés .....	77
- produits semi-personnalisés .....	71
Sudbury	
- secteur de recensement (95-159 et 95-160) .....	18, 51
Superficie (92-109 à 92-120) .....	11, 29
- voir également Fichier des attributs .....	84
Système de	
- chauffage central (93-105) .....	13, 34
- chauffage principal (93-105) .....	13, 34
- stockage et d'extraction des données codées suivant une grille géographique (GRDSR) .....	89

	Page
<b>T</b>	
Tableaux croisés	
- de base .....	63
- semi-personnalisés .....	71
Taille	
- du ménage (93-105) .....	13, 34
- du revenu (93-114) .....	13, 43
Taux d'activité (93-110) .....	13, 40
- voir également Activité .....	115
Taux de chômage (93-110) .....	13, 40
- voir également Activité .....	115
Tendances	
- au niveau de la profession, 1961-1986 (93-151) .....	14, 49
- au niveau de l'industrie, 1951-1986 (93-152) .....	14, 49
Terre-Neuve	
- divisions et subdivisions de recensement (94-101 et 94-102) .....	14, 50
- voir également Provinces et territoires .....	130
Territoires - voir Provinces et territoires .....	130
Territoires du Nord-Ouest	
- divisions et subdivisions de recensement (94-123 et 94-124) .....	15, 50
- voir également Provinces et territoires .....	130
Thunder Bay	
- secteur de recensement (95-161 et 95-162) .....	18, 51
Toronto	
- atlas métropolitain (98-105) .....	20, 53
- secteur de recensement (95-163 et 95-164) .....	18, 51
Traitements et salaires en 1985 (93-115 et 93-116) .....	13, 44, 45
Transfert et rétention linguistiques (93-153) .....	14, 49
Travail	
- des femmes (98-125) .....	21, 53
- en 1985 (93-115, 93-116, 93-117, LF86B07 et IN86B05) .....	13, 14, 44, 45, 67, 68
- semaines travaillées en 1985 (93-112, 93-113, 93-115 et LF86B07) .....	13, 42, 43, 44, 67
Trois-Rivières	
- secteur de recensement (95-165 et 95-166) .....	18, 51



	Page
Type de	
- construction (93-104, 93-105, DW86A01, DW86A02, DW86B01 à DW86B04) .....	13, 33, 34, 65, 67
- logement collectif (93-104) .....	13, 33
<b>U</b>	
Unités géostatistiques - voir Bibliothèque cartographique .....	84
Urbaine(s)	
- banlieue (92-109 à 92-120) .....	11, 29
- population (92-109 à 92-120) .....	11, 29
- profil des régions rurales et (94-129 et 94-130) .....	16, 51
- région (92-109 à 92-120) .....	11, 29
- tableaux croisés semi-personnalisés .....	71
<b>V</b>	
Valeur du logement (93-105 et DW86B03) .....	13, 34, 67
Vancouver	
- atlas métropolitain (98-112) .....	20, 42
- secteur de recensement (95-167 et 95-168) .....	19, 51
Variations en pourcentage de la population, 1981 et 1986 (92-109 à 92-120) .....	11, 29
Victoria	
- secteur de recensement (95-169 et 95-170) .....	19, 51
<b>W</b>	
Windsor	
- secteur de recensement (95-171 et 95-172) .....	19, 51
Winnipeg	
- atlas métropolitain (98-108) .....	20, 53
- secteur de recensement (95-173 et 95-174) .....	19, 51
<b>Y</b>	
Yukon	
- secteur de recensement (94-121 et 94-122) .....	15, 50
- voir également Provinces et territoires .....	130

<sup>1</sup> La variable "Âge" figure dans la plupart des tableaux. Par conséquent, elle ne sera pas montrée séparément dans l'index à moins qu'elle ne se rapporte à un sous-groupe spécifique ou à une certaine variable.

<sup>2</sup> La variable "Sexe" figure dans la plupart des tableaux. Par conséquent, elle sera insérée dans l'index seulement si elle fait partie d'un titre de publication.



## **POUR DE PLUS AMPLES RENSEIGNEMENTS**

Le Service des produits personnalisés du recensement, les Services d'information de la géographie et la Sous-division de la géocartographie permettent, tels qu'indiqués aux pages précédentes, de répondre aux besoins particuliers des utilisateurs.

### **Service des produits personnalisés du recensement**

Ce service fournit à l'utilisateur des données totalisées non publiées. Il est possible de se procurer une gamme de produits, dont le contenu, la géographie et le support offrent diverses possibilités, allant des totalisations de données fondamentales, entièrement déterminées à l'avance, à des totalisations entièrement personnalisées et préparées selon les exigences précises du client.

Pour de plus amples renseignements, veuillez vous reporter à la section II ou communiquer avec le:

Service des produits personnalisés du recensement  
Statistique Canada  
Immeuble Jean-Talon, 2<sup>e</sup> étage  
Section D  
Ottawa (Ontario)  
K1A 0T6  
(613) 990-9534

### **Sous-division de la géocartographie**

Cette sous-division combine les fonctions d'un secteur de service et d'un "centre d'expertise" dans l'application de techniques informatisées à la géographie, à la cartographie et au traçage de graphiques. Les utilisateurs des données du recensement peuvent obtenir une vaste gamme de services, dont des cartes statistiques, des fichiers lisibles par machine et des services de consultation.

Pour de plus amples renseignements, veuillez vous reporter à la section IV ou communiquer avec la:

Sous-division de la géocartographie  
Statistique Canada  
Immeuble Jean-Talon, 2<sup>e</sup> étage  
Section A  
Ottawa (Ontario)  
K1A 0T6  
(613) 990-9711

### **Services d'information de la géographie**

Ce service fournit aux utilisateurs une vaste gamme de produits et services, dont les fichiers informatisés, les cartes et une variété de services ayant pour but de faciliter l'utilisation des produits géographiques.

Pour de plus amples renseignements, veuillez vous reporter à la section III ou communiquer avec les:

Services d'information de la géographie  
Statistique Canada  
Immeuble Jean-Talon, 3<sup>e</sup> étage  
Section C  
Ottawa (Ontario)  
K1A 0T6  
(613) 990-9538  
(613) 991-3889

#### **Division de la diffusion informatique des données**

La Division de la diffusion informatique des données est chargée de la diffusion de l'ensemble des totalisations non personnalisées de données du recensement disponibles sur supports informatiques, ainsi que des fichiers géographiques qui y sont associés. Ces données émanent du recensement de la population et du logement de 1986, de celui de l'agriculture de 1986, ainsi que des recensements de 1971, 1976 et 1981. Les totalisations "régulières" et "des profils", à divers niveaux géographiques de recensement, forment le noyau central de l'ensemble des totalisations disponibles. (Pour de plus amples renseignements sur le contenu des tableaux de 1986, voir la section II.) Les bandes magnétiques sont le principal mécanisme de diffusion de ces totalisations, mais les utilisateurs peuvent aussi obtenir certaines données sur imprimés et sur disquettes.

La division offre un éventail complet de services d'aide à l'utilisateur dont:

- des explications sur les concepts et la méthodologie du recensement;
- des explications sur la structure géographique du recensement;
- des conseils sur le choix de totalisations non personnalisées et personnalisées, pour répondre aux besoins en données des utilisateurs;
- de l'information sur les modifications de concepts, de méthodologie, de structures géographiques, etc., entre les recensements, et sur leur effet sur l'utilisation de données dans le cadre d'études longitudinales;
- la préparation de bandes qui répondent aux spécificités des ordinateurs des utilisateurs;
- le traitement restreint des données (par ex., agrégation de secteurs) sur demande (frais de traitement imposés);
- la référence aux services spécialisés et aux experts en données, au besoin;
- un support technique d'après-vente.

Pour de plus amples renseignements, veuillez communiquer avec la:

Division de la diffusion informatique des données  
Statistique Canada  
Immeuble R.H. Coats, 9<sup>e</sup> étage  
Section F  
Ottawa (Ontario)  
K1A 0T6  
(613) 990-8200

## **Service aux utilisateurs - Recensement de l'agriculture**

La Sous-section du service aux utilisateurs du recensement de l'agriculture fournit à l'utilisateur des totalisations spéciales ne pouvant être obtenues dans les publications courantes ou les ensembles de totalisations spéciales disponibles auprès des bureaux régionaux de Statistique Canada. Pour obtenir des données recoupées, des renseignements sur une région géographique non normalisée ou une répartition affichant chiffres et totaux, les utilisateurs doivent communiquer avec la Sous-section du service aux utilisateurs. Les demandes de produits personnalisés peuvent être remplies pour les recensements de 1971, 1976, 1981 et 1986 respectivement. Le couplage de données chronologiques est disponible à partir du recensement de 1966. Le Service aux utilisateurs répond également aux besoins en données socio-économiques se rapportant aux exploitants agricoles et à leur famille, à partir des couplages agriculture-population de 1971, 1981 et 1986.

Les utilisateurs sont avisés que les données diffusées le seront en fonction des limites imposées par le respect de la confidentialité. Toutes les demandes définies par l'utilisateur s'effectuent sur une base de recouvrement des coûts. L'utilisateur sera avisé, avant le début des travaux, des coûts et de la date d'achèvement. Pour de plus amples renseignements, veuillez communiquer avec le:

Recensement de l'agriculture - Service aux utilisateurs  
Statistique Canada  
Immeuble principal, pièce 3000  
Ottawa (Ontario)  
K1A 0T6  
(613) 990-8711

## **Enquête sur la santé et les limitations d'activités**

L'Enquête sur la santé et les limitations d'activités (ESLA) est une enquête de suivi au recensement de la population de 1986, faite à partir d'un échantillon d'environ 120,000 personnes qui ont rempli la formule 2B du recensement de la population. En plus des données provenant du recensement, l'enquête fournit des renseignements sur la nature et la gravité des incapacités dont souffrent les personnes, et les obstacles qu'elles doivent surmonter.

Les données de l'enquête seront disponibles en mars 1988. Différentes publications et un fichier de microdonnées figurent parmi les produits proposés. L'équipe du programme de l'ESLA répondra aux demandes spéciales au cours de 1988. Pour de plus amples renseignements sur les produits qui seront disponibles à partir de l'ESLA, veuillez communiquer avec le:

Chargé de projet  
Enquête sur la santé et les limitations d'activités (ESLA)  
Immeuble Jean-Talon, 3<sup>e</sup> étage  
Section D  
Statistique Canada  
Ottawa (Ontario)  
K1A 0T6  
(613) 993-4531

## Bibliothèques

Les utilisateurs qui désirent consulter les publications de Statistique Canada peuvent le faire dans n'importe quelle des 52 bibliothèques canadiennes et étrangères qui possèdent la collection complète des publications de Statistique Canada. Voici la liste complète des bibliothèques qui reçoivent automatiquement, sans frais, toutes les publications du gouvernement fédéral.

Memorial University of Nfld.  
St. John's, Nfld.  
A1B 3Y1

Acadia University  
Wolfville, N.S.  
B0P 1X0

Planning Library  
Charlottetown, P.E.I.  
C1A 7N8

Dalhousie University  
Killam Memorial Library  
Studley Campus  
Halifax, N.S.  
B3H 4H8

Legislative Library  
Gov't Publications Section  
766 King St. P.O. Box 6000  
Fredericton, N.B.  
E3B 5H1

Concordia University  
Library Acquisitions Serials  
1455 de Maisonneuve Blvd. W.  
Montréal, Québec  
H3G 1M8

Qué. Bibliothèque Assemblées Nat.  
Serv. des Doc. Off. Canadien  
Édifice Pamphile le May  
Québec, Québec  
G1A 1A5

Université de Moncton  
Bibliothèque Champlain  
Publications gouvernementales  
Moncton, N.B.  
E1A 3E9

University of New Brunswick  
Harriet Irving Library  
Government Documents Dept.  
Box 7500  
Fredericton, N.B.  
E3B 5H5

Mount Allison University  
Government Documents  
Ralph Pickard Bell Library  
Sackville, N.B.  
E0A 3C0

Université Laval  
SVC Documents officiels  
Cité Universitaire  
Ste-Foy, Québec  
G1K 7P4

Université de Sherbrooke  
Bibliothèque générale  
Publ. Gouv.  
Sherbrooke, Québec  
J1K 2R1

York University  
Admin. Studies Bldg.  
Document Services  
Downsview, Ontario  
M3J 2R6

Université de Montréal  
Bibliothèque des sciences humaines  
et sociales  
CP 6202, Succursale A  
Montréal, Québec  
H3C 3T2

Bibliothèque de la Ville de Montréal  
1210 rue Sherbrooke est  
Montréal, Québec  
H2L 1L9

McGill University Library  
Gov't Doc. Dept.  
3459 McTavish St.  
Montréal, Québec  
H3A 1Y1

Université du Québec à Montréal  
Bibliothèque Publ. Gouv.  
CP 8889  
Montréal, Québec  
H3C 3P8

Centrale des Bibliothèques  
1685 est, rue Fleury  
Montréal, Québec  
H2C 1T1

University of Guelph  
Documentation & Media Res. Ctr.  
Guelph, Ontario  
N1G 2W1

Hamilton Public Library  
55 York Boulevard  
Hamilton, Ontario  
L8R 3K1

McMaster University  
Documents Dept. Library  
Mills Memorial Library  
Hamilton, Ontario  
L8S 4L6

Queen's University  
Documents Library  
MacKintosh Corry Hall  
Kingston, Ontario  
K7L 3N6

National Library of Canada  
Canadian Acquisitions Div.  
Government Documents  
Ottawa, Ontario  
K1A 0N4

University of Ottawa  
Morisset Library  
65 Hastey St.  
Ottawa, Ontario  
K1N 9A5

Library of Parliament  
Official Publ. Sect.  
Ottawa, Ontario  
K1A 0A9

University of Western Ontario  
D.B. Weldon Library  
Government publications  
London, Ontario  
N6A 3K7

Laurentian University Library  
Public Documents Dept.  
Sudbury, Ontario  
P3E 2C6

University of Toronto  
Serials Dept.  
Toronto, Ontario  
M5S 1A5

Metro Toronto Library Board  
Order Gov't Documents  
789 Yonge Street  
Toronto, Ontario  
M4W 2G8

Ontario Legislative Library  
Gov't Publications Section  
Tech. Services & Systems  
180 Bloor St. W., 5<sup>th</sup> Fl.  
Toronto, Ontario  
M5S 1A5

Lakehead University  
Chancellor Paterson Library  
Government Documents  
Oliver Road  
Thunder Bay, Ontario  
P7B 5E1

Thunder Bay Public Library  
Brodie Resource Centre  
Reference Department  
216 S. Brodie Street  
Thunder Bay, Ontario  
P7E 1C2

University of Waterloo  
Dana Porter Arts Library  
Government Publications  
Waterloo, Ontario  
N2L 3G1

Windsor Public Library  
Government Documents Section  
850 Ouellette Avenue  
Windsor, Ontario  
N9A 4M9

University of Manitoba  
Elizabeth Dafoe Library  
Government Pub. Section  
Winnipeg, Manitoba  
R3T 2N2

Manitoba Legislative Library  
Government Documents Division  
200 Vaughan St., Main Fl.  
Winnipeg, Manitoba  
R3C 0P8

Legislative Library  
234 Legislative Bldg.  
Regina, Saskatchewan  
S4S 0B3

University of Saskatchewan Library  
Gov't Pubs. Sect.  
Saskatoon, Saskatchewan  
S7N 0W0

University of Calgary  
Library Gov't Pubs.  
2500 University Dr. N.W.  
Calgary, Alberta  
T2N 1N4

University of Alberta  
Library Gov't Publications  
Edmonton, Alberta  
T6G 2J8

Edmonton Public Library  
Acquisitions Division  
No. 7 Sir W. Churchill S.Q.  
Edmonton, Alberta  
T5J 2V4

Alberta Legislature Library  
Documents Section  
216 Legislature Bldg.  
Edmonton, Alberta  
T5K 2B6

Simon Fraser University Library  
Acquisitions Div. Serials  
Burnaby, B.C.  
V5A 1S6

University of British Columbia  
Government Publications  
1956 Main Mall, University Campus  
Vancouver, B.C.  
V6T 1Y3

Vancouver Public Library  
Government Document Acq.  
750 Burrard Street  
Vancouver, B.C.  
V6Z 1X5

B.C. Prov. Sec. & Gov't Svcs. Min.  
Legislative Library  
Parliament Buildings  
Victoria, B.C.  
V8V 1X4

University of Victoria  
Serials Division  
McPherson Library  
P.O. Box 1800  
Victoria, B.C.  
V8W 3H5

Northwest Territories  
Government Library  
Gov't of the N.W.T.  
Yellowknife, N.W.T.  
X0E 1H0



**Autres pays**

Library of Congress  
Exchange & Gifts Division  
10 First St. S.E.  
Washington, D.C.  
U.S.A. 20540

British Library  
Overseas English Section  
Great Russel Street  
London WC1B 3DG England

National Diet Library  
Div. for Interlibrary Serv.  
10 1 1 Chome Nagatacho  
100 Chiyoda Ku  
Tokyo, Japan

Staatsbibliothek Preussischer  
Kultur Potsdamer Strasse 33  
Postfach 1407  
Berlin D 1000 30  
Federal Republic of Germany

## **Centres de consultation régionaux**

Les Centres de consultation régionaux de Statistique Canada offrent la gamme complète des produits et services du recensement. On y trouve une bibliothèque et un comptoir de vente où les utilisateurs peuvent consulter ou acheter nos publications, nos disquettes de micro-ordinateurs, nos microfiches, nos cartes et plus encore.

Chaque centre vous offre la possibilité d'extraire de l'information des systèmes de retrait de données informatisées CANSIM et Telichart de Statistique Canada. Un service de renseignements téléphonique est également disponible; ce service est gratuit pour les clients se trouvant à l'extérieur des secteurs d'appel locaux. On y offre également plusieurs autres services utiles, allant des séminaires aux consultations. Pour obtenir de plus amples renseignements, téléphonez ou écrivez au Centre de consultation de votre région.

### **Terre-Neuve et Labrador**

Services consultatifs  
Statistique Canada  
3<sup>e</sup> étage  
Immeuble Viking  
Chemin Crosbie  
St. John's (Terre-Neuve)  
A1B 3P2

Appel local: 772-4073  
Service d'appel sans frais  
interurbain: Zénith 07037  
À partir du 1<sup>er</sup> avril 1987:  
1-800-563-4255

### **Québec**

Services consultatifs  
Statistique Canada  
200, boul. Dorchester  
Complexe Guy Favreau  
Suite 412, Tour est  
Montréal (Québec)  
H2Z 1X4

Appel local: 283-5725  
Service d'appel sans frais  
interurbain: 1-800-361-2831

### **Maritimes**

Services consultatifs  
Statistique Canada  
3<sup>e</sup> étage  
Immeuble Sir John Thompson  
1256, rue Barrington  
Halifax (Nouvelle-Écosse)  
B3J 1Y6

Appel local: 426-5331  
Service d'appel sans frais interurbain:  
1-800-565-7192

### **Ontario**

Services consultatifs  
Statistique Canada  
10<sup>e</sup> étage  
Immeuble Arthur Meighen  
25 est, avenue St. Clair  
Toronto (Ontario)  
M4T 1M4

Appel local: 973-6586  
Service d'appel sans frais interurbain:  
1-800-268-1151

**Région de la capitale nationale**  
Services consultatifs  
Service central de renseignements  
Statistique Canada  
Entrée principale  
Immeuble R.H. Coats  
Avenue Holland  
Ottawa (Ontario)  
K1A 0T6

Appel local: 990-8116  
Si vous êtes à l'extérieur de la zone  
de communication locale, veuillez  
composer le numéro interurbain sans  
frais dans votre province.

**Manitoba**  
Services consultatifs  
Statistique Canada  
6<sup>e</sup> étage  
Bureau de poste principal  
266, avenue Graham  
Winnipeg (Manitoba)  
R3C 0K4

Appel local: 949-4020  
Service d'appel sans frais  
interurbain: 1-800-282-8006

**Alberta et Territoires du Nord-Ouest**  
Services consultatifs  
Statistique Canada  
2<sup>e</sup> étage  
Hys Centre  
11010, rue 101  
Edmonton (Alberta)  
T5H 4C5

Appel local: 420-3027  
Service d'appel sans frais  
interurbain: 1-800-222-6400  
Territoires du Nord-Ouest à frais  
virés: (403) 420-2011

**Nipissing (Ontario)**  
Services consultatifs  
Statistique Canada  
Centre d'administration civique  
225, rue Holditch  
Sturgeon Falls (Ontario)  
P0H 2G0

Appel local: 753-4888  
Si vous êtes à l'extérieur de la zone de  
communication locale, veuillez composer le  
numéro interurbain sans frais, pour les  
résidents de l'Ontario.

**Saskatchewan**  
Services consultatifs  
Statistique Canada  
530, Midtown Centre  
Regina (Saskatchewan)  
S4P 2B6

Appel local: 780-5405  
Service d'appel sans frais interurbain:  
1-800-667-7164

**Colombie-Britannique et Yukon**  
Services consultatifs  
Statistique Canada  
3<sup>e</sup> étage  
Immeuble Fédéral, Centre Sinclair  
757 ouest, rue Hastings  
Vancouver (Colombie-Britannique)  
V6C 3C9

Appel local: 666-3691  
Service d'appel sans frais interurbain:  
Sud et centre de la C.-B.: 1-800-663-1551  
Nord de la C.-B. et Yukon: Zénith 08913



# BON DE COMMANDE

**Postez à:**  
**Vente des publications**  
**Statistique Canada**  
**Ottawa, K1A 0T6**

(Lettres moulées s.v.p.)

Compagnie:

Service:

**Attention:**

Adresse:

Ville:

Tél.:

Province:

Code postal:

[illegible]

Les chèques ou mandats doivent être établis à l'ordre du Receveur général du Canada/Publications, en dollars canadiens ou l'équivalent.

**PF 02996**

# BON DE COMMANDE

**Postez à:**  
**Vente des publications**  
**Statistique Canada**  
**Ottawa, K1A 0T6**

**(Lettres moulées s.v.p.)**

Compagnie:

Service:

**Attention:**

**Adresse:**

**Ville:**

**Tél.:**

Province:

Code postal:

[illegible]

Les chèques ou mandats doivent être établis à l'ordre du Receveur général du Canada/Publications, en dollars canadiens ou l'équivalent.

**PF 02996**



1010020344

DATE DUE  
DATE DE RETOUR

		JAN - 9 1990
MAY 21 1987 MAI 21 1987		
JUN 24 1987 JUIN 24 1987	APR 20 1990 AVR 20 1990	
<i>Belmont</i>	AUG 7 1992 AOUT 7 1992	
DEC - 2 1987	MAY 2 1996 MAI 2 1996	
DEC 22 1987		
FEB 19 1988 FEB 19 1988		
8861 FEB 24 1988 FEB 24 1988		
JUN 15 1988 JUIN 15 1988		
SEP 22 1988		
OCT 12 1988		
NOV 24 1988		

Handwritten text, likely bleed-through from the reverse side of the page. The text is faint and mostly illegible due to the quality of the scan. It appears to be a list or a series of notes, possibly related to a project or a study. Some words are difficult to decipher, but they seem to be arranged in a structured manner, possibly as a table or a list of items.



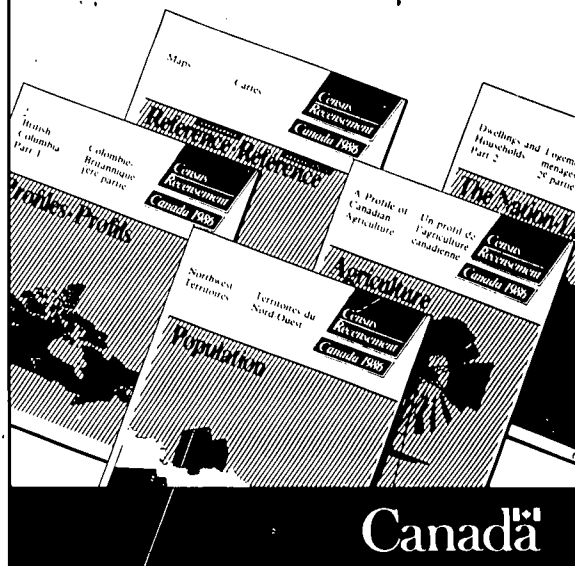
Statistique Canada Statistics Canada

**L**a base de données du recensement de 1986. L'information la plus détaillée qui soit sur la vie sociale et économique. Un pas important vers l'excellence dans la recherche, qui vous mènera loin dans les années 1990.

# ***PLEINS FEUX SUR L'AVENIR***

À Statistique Canada, notre service du recensement vise à satisfaire vos besoins. Consultez-nous, dites-nous ce que vous voulez. Nous vous préparerons un produit et vous présenterons les données en fonction de vos exigences personnelles et de votre situation particulière. Grâce à notre service complet, tout est possible: produits standard du recensement, tableaux personnalisés, produits spéciaux.

**L**A BASE DE DONNÉES DU  
RECENSEMENT DE 1986. LE  
SECRÉT D'UNE BONNE PLANIFICA-  
TION ET DE L'EXCELLENCE DANS  
LA RECHERCHE. LA CLÉ  
QUI PERMET À TOUS D'ÊTRE  
TOUJOURS BIEN INFORMÉS.



**Canada**

Pour de plus amples renseignements, communiquez avec le bureau de Statistique Canada le plus près de chez vous.