

C.3

Catalogue 99-812

1976 Census of Canada


Enumeration Area Reference List

Census Subdivisions
(Ontario)

Recensement du Canada de 1976

Liste de référence des secteurs de dénombrement

Subdivisions de recensement
(Ontario)






Enumeration Area Reference List

Census Subdivisions
(Ontario)

Liste de référence des secteurs de dénombrement

Subdivisions de recensement
(Ontario)



Published by authority of
The Minister of Industry, Trade and Commerce

Statistics Canada should be credited when
reproducing or quoting any part of this document

©Minister of Supply
and Services, Canada, 1977

August 1977
8-2400-694

Price: \$2.25

Catalogue 99-812

Ottawa

Publication autorisée par
le ministre de l'Industrie et du Commerce

Reproduction ou citation autorisée sous réserve
d'indication de la source: Statistique Canada

©Ministre des Approvisionnements
et Services, Canada, 1977

Août 1977
8-2400-694

Prix: \$2.25

Catalogue 99-812

Ottawa

STATISTICS CANADA
STATISTIQUE DU CANADA
SEP 8 1952
BIBLIOTHÈQUE
LIBRARY

ENUMERATION AREA REFERENCE LIST

INDEX TO THE SERIES
(catalogue numbers in brackets)

Census Subdivisions:

Atlantic Provinces (99-810)
 Quebec (99-811)
 Ontario (99-812)
 Western Provinces and the
 Territories (99-813)

Census Tracts (99-814)

Provincial Census Tracts:

Atlantic Provinces (99-815)
 Quebec (99-816)
 Ontario (99-817)
 Western Provinces and the
 Territories (99-818)

Components (Census Metro-
 litan Areas and Census
 Agglomerations) (99-819)

Urban Areas by Census Divi-
 sion (99-820)

LISTE DE RÉFÉRENCE DES SECTEURS DE
DÉNOMBREMENT

INDEX DE LA SÉRIE
(numéros de catalogue entre parenthèses)

Subdivisions de recensement:

Provinces de l'Atlantique (99-810)
 Québec (99-811)
 Ontario (99-812)
 Provinces de l'Ouest et les
 Territoires (99-813)


Secteurs de recensement (99-814)

Secteurs de recensement
provinciaux:

Provinces de l'Atlantique (99-815)
 Québec (99-816)
 Ontario (99-817)
 Provinces de l'Ouest et les
 Territoires (99-818)

Composantes (Régions métropoli-
 taines et agglomérations de
 recensement) (99-819)

Régions urbaines par division de
 recensement (99-820)



ENUMERATION AREA REFERENCE LIST

GENERAL INTRODUCTION

This is one of a series of geographic reference lists prepared by Statistics Canada as an aid to users of data from the 1976 Census of Canada. In it, the linkages amongst the various geographic areas of data collection and presentation, or "geostatistical areas", are established. The lists may be used to access census data compiled on standard geostatistical areas, to order reference maps of these areas, or to create special-interest areas for which census data are required.

The enumeration area is the basic geographic unit of census data collection (see definition below). All standard geostatistical areas are composed of one or more complete enumeration areas, as indicated on these reference lists. Moreover, outside of those centres where block-face geocoding is in effect, all special-interest areas are built from complete enumeration areas.

Linkages also exist amongst other geostatistical areas. Census divisions are composed of several complete census subdivisions, census metropolitan areas are composed of several complete census tracts, and so on. These linkages are indicated on the appropriate reference lists.

All codes required to access the various geostatistical areas, along with instructions for their use, are included in the reference lists.

Reference maps of the various geostatistical areas may be obtained through the Data Dissemination Division, Census and Household Surveys Field, Statistics Canada.

ENUMERATION AREA (EA)

The spatial unit canvassed by one Census Representative. It is defined

LISTE DE RÉFÉRENCE DES SECTEURS DE DÉNOMBREMENT

INTRODUCTION GÉNÉRALE

La présente fait partie d'une série de listes de référence géographiques dressées par Statistique Canada en vue d'aider les utilisateurs des données du recensement du Canada de 1976. Dans cette liste, on a établi les liens qui existent entre les diverses unités géographiques de collecte et de présentation des données, ou "unités géostatistiques". Les listes peuvent être utilisées pour obtenir l'accès aux données du recensement rassemblées sur des unités géostatistiques normalisées, pour commander des cartes de référence de ces unités, ou pour créer des secteurs d'intérêt spécial pour lesquels des données du recensement sont requises.

Le secteur de dénombrement constitue l'unité géographique de base de la collecte des données du recensement (voir définition ci-dessous). Toutes les unités géostatistiques normalisées sont composées d'un ou de plusieurs secteurs de dénombrement complets, comme il est indiqué sur ces listes de référence. En outre, à l'extérieur de ces centres où le géocodage à côté d'îlot est appliqué, tous les secteurs d'intérêt spécial sont construits à partir de secteurs de dénombrement entiers.

Il existe également des liens entre d'autres unités géostatistiques. Les divisions de recensement se composent de plusieurs subdivisions de recensement entières, les régions métropolitaines de recensement regroupent plusieurs secteurs de recensement entiers, et ainsi de suite. Ces liens sont indiqués sur les listes de référence appropriées.

Tous les codes requis pour obtenir les diverses unités géostatistiques de même que des instructions pour les utiliser sont inclus dans les listes de référence.

On peut se procurer des cartes de référence des diverses unités géostatistiques par l'entremise de la Division de la diffusion des données, Secteur du recensement et des enquêtes ménages, Statistique Canada.

SECTEUR DE DÉNOMBREMENT (SD)

L'unité spatiale recensée par un représentant du recensement. Elle est défini-

according to the following criteria:
(1) Population - An enumeration area may include as many as 375 households, depending on its location; (2) Number of Farms - An enumeration area always includes fewer than 100 farms; (3) Limits - An enumeration area, being the building-block of all geostatistical areas, never cuts across any area recognized by the census. Moreover, enumeration area boundaries are such that the Census Representative will be able to locate them without difficulty as, for example, streets, roads, railways, rivers and lakes. Enumeration areas are normally the smallest geographic units for which census data are available.

nie suivant les critères suivants: (1) Population - Un secteur de dénombrement peut comprendre jusqu'à 375 ménages, selon sa localisation; (2) Nombre de fermes - Un secteur de dénombrement comprend toujours moins de 100 fermes; (3) Limites - Un secteur de dénombrement, étant l'unité de base de toutes les unités géostatistiques, ne déborde jamais une région reconnue par le recensement. Par ailleurs, les limites des secteurs de dénombrement sont telles que le représentant du recensement est en mesure de les localiser sans difficulté, par exemple, rues, chemins, voies ferrées, rivières et lacs. Les secteurs de dénombrement constituent normalement les plus petites unités géographiques pour lesquelles on peut obtenir des données de recensement.

ENUMERATION AREA REFERENCE LIST

LISTE DE RÉFÉRENCE DES
SECTEURS DE DÉNOMBREMENT

CENSUS SUBDIVISIONS

SUBDIVISIONS DE RECENSEMENT

CENSUS SUBDIVISION (CSD)

SUBDIVISION DE RECENSEMENT (SDR)

General term applying to municipalities, Indian Reserves, unorganized territories and subdivisions. In Newfoundland, Nova Scotia and British Columbia, the term also describes geostatistical areas that have been created by Statistics Canada in co-operation with the province as an equivalent for municipalities. It should be noted that the parts of Flin Flon falling in Manitoba and Saskatchewan, and the parts of Lloydminster falling in Saskatchewan and Alberta are treated as separate CSD s.

Terme générique désignant les municipalités, les réserves indiennes, les territoires non municipalisés et les subdivisions de recensement. À Terre-Neuve, en Nouvelle-Écosse et en Colombie-Britannique, l'expression désigne également des unités géostatistiques créées comme équivalent des municipalités et délimitées par Statistique Canada en collaboration avec la province. Il est à noter que les parties de Flin Flon qui se trouvent au Manitoba et en Saskatchewan, et celles de Lloydminster qui se trouvent en Saskatchewan et en Alberta sont considérées comme des SDR distinctes.

PRESENTATION

PRÉSENTATION

This Reference List is divided into four parts, as follows:

La présente liste de référence est divisée en quatre parties, comme suit:

- (1) Atlantic Provinces
- (2) Quebec
- (3) Ontario
- (4) Western Provinces and the Territories

- (1) Provinces de l'Atlantique
- (2) Québec
- (3) Ontario
- (4) Provinces de l'Ouest et les Territoires

Census subdivisions are presented in hierarchical fashion, as follows:

Les subdivisions de recensement sont présentées d'une façon hiérarchique, comme suit:

- (1) by province in geographical order from east to west and, within each province,
- (2) by census division in alphabetical order and, within each census division,
- (3) by census subdivision in alphabetical order.

- (1) par province en ordre géographique d'est en ouest et, à l'intérieur de chaque province,
- (2) par division de recensement en ordre alphabétique et, à l'intérieur de chaque division de recensement,
- (3) par subdivision de recensement en ordre alphabétique.

Indian Reserves are treated as separate census subdivisions and are presented in alphabetical order of reserve name. All unorganized territories in a census division are treated as a single census subdivision which is identified by the census division name as, for example, "Division No. 11, Unorganized" or "Abitibi, Non municipalisé".

Les réserves indiennes sont considérées comme des subdivisions de recensement distinctes et sont présentées en ordre alphabétique selon le nom de la réserve. Tous les territoires non municipalisés dans une division de recensement sont considérés comme une seule subdivision de recensement qui est identifiée par le nom de la division de recensement, par exemple, "Division No. 11, Unorganized" ou "Abitibi, Non municipalisé".

The enumeration areas making up each census subdivision are also presented in hierarchical fashion, as follows:

- (1) by federal electoral district in numerical order and, within each federal electoral district,
- (2) by enumeration area in numerical order.

TABLE LAYOUT

The table is laid out as follows:

- (A) At the head of the table:
 - (1) Province/territory code
 - (2) Province/territory name
- (B) Within the body of the table, from left to right:
 - (1) Census division code ("CD")
 - (2) Census division and census subdivision names - the latter indented two spaces
 - (3) Census subdivision type
 - (4) Standard Geographical Classification ("SGC")
 - (5) Census subdivision code ("CSD")
 - (6) Census consolidated subdivision code ("CCS")
 - (7) Federal electoral district code ("FED")
 - (8) Enumeration area codes

CODING REQUIREMENTS

The codes mentioned above are those used to access the standard geostatistical areas. There follows the coding requirements to uniquely identify within Canada these areas:

Province/Territory
Province/territory code (2 digits)

Census Division
Province/territory code
(2 digits) +
Census division code (2 digits)

Les secteurs de dénombrement composant chaque subdivision de recensement sont également présentés d'une manière hiérarchique, comme suit:

- (1) par circonscription électorale fédérale en ordre numérique et, à l'intérieur de chaque circonscription électorale fédérale,
- (2) par secteur de dénombrement en ordre numérique.

DISPOSITION DU TABLEAU

Le tableau est disposé de la façon suivante:

- A) En haut du tableau:
 - (1) code de la province/territoire
 - (2) nom de la province/territoire
- B) Dans le tableau, de gauche à droite:
 - (1) code de la division de recensement ("DR")
 - (2) noms de la division de recensement et de la subdivision de recensement, ce dernier étant en retrait de deux espaces
 - (3) catégorie de subdivision de recensement ("TYPE")
 - (4) Classification géographique type ("CGT")
 - (5) code de la subdivision de recensement ("SDR")
 - (6) code de la subdivision de recensement unifiée ("SRU")
 - (7) code de la circonscription électorale fédérale ("CEF")
 - (8) codes des secteurs de dénombrement

EXIGENCES DE CODAGE

Les codes susmentionnés sont ceux utilisés pour obtenir les unités géostatistiques normalisées. Voici les exigences de codage servant à identifier une seule fois ces unités à l'intérieur du Canada:

Province/territoire
Code de la province/territoire
(2 chiffres)

Division de recensement
Code de la province/territoire
(2 chiffres) +
Code de la division de recensement
(2 chiffres)

Census Subdivision
Province/territory code
(2 digits) +
Census subdivision code (4 digits)

Subdivision de recensement
Code de la province/territoire
(2 chiffres) +
Code de la subdivision de recensement
(4 chiffres)

Census Consolidated Subdivision
Census consolidated subdivision
code (4 digits)

Subdivision de recensement unifiée
Code de la subdivision de recensement
unifiée (4 chiffres)

Federal Electoral District
Province/territory code
(2 digits) +
Federal electoral district code
(3 digits)

Circonscription électorale fédérale
Code de la province/territoire
(2 chiffres) +
Code de la circonscription électorale
fédérale (3 chiffres)

Enumeration Area
Province/territory code
(2 digits) +
Federal electoral district
code (3 digits) +
Enumeration area code (3 digits)

Secteur de dénombrement
Code de la province/territoire
(2 chiffres) +
Code de la circonscription électorale
fédérale (3 chiffres) +
Code du secteur de dénombrement
(3 chiffres)

DEFINITIONS

DÉFINITIONS

CENSUS CONSOLIDATED SUBDIVISION (CCS)

SUBDIVISION DE RECENSEMENT UNIFIÉE (SRU)

Geostatistical area constituted by grouping all the census subdivisions (CSD s) located geographically within the boundaries of a large CSD. A large CSD having no other CSD within its boundaries is considered to be one CCS. CCS is similar in function to "Reference Code" in the 1971 Census.

Unité géostatistique formée par le groupement de toutes les subdivisions de recensement (SDR) situées à l'intérieur des limites d'une grande SDR. On considère qu'une grande SDR est une SRU si elle ne renferme pas d'autre SDR. La SRU joue le rôle du code de référence dans le recensement de 1971.

CENSUS DIVISION (CD)

DIVISION DE RECENSEMENT (DR)

General term applying to counties, regional districts, regional municipalities, etc. In Newfoundland, Manitoba, Saskatchewan and Alberta, the term describes geostatistical areas that have been created by Statistics Canada in co-operation with the provinces as an equivalent for counties.

Terme générique qui désigne les comtés, les districts régionaux, les municipalités régionales, etc. À Terre-Neuve, au Manitoba, en Saskatchewan et en Alberta, l'expression désigne les unités géostatistiques créées comme équivalent des comtés et délimitées par Statistique Canada en collaboration avec les provinces.

CENSUS SUBDIVISION TYPE

CATÉGORIE DE SUBDIVISION DE RECENSEMENT

Census subdivisions (CSD s) are classified into various types, according to official designations adopted by provincial or federal authorities. With the exception of unorganized territories and Indian Reserves, the type indicates the municipal status of a CSD. The following list indicates the abbreviations used for the most common CSD types:

Les subdivisions de recensement (SDR) sont classées en diverses catégories selon les appellations adoptées par les autorités provinciales ou fédérales. À l'exception des territoires non municipalisés et des réserves indiennes, la catégorie indique le statut d'une SDR. Voici la liste des abréviations des catégories de SDR les plus courantes:

BOR	Borough
C	City - Cité
DM	District Municipality - Municipalité de district
HAM	Hamlet - Hameau
ID	Improvement District - District d'amélioration
IR	Indian Reserve - Réserve indienne
IS	Indian Settlement - Colonie indienne
LGC	Local Government Community - Centre d'administration locale
LGD	Local Government District - District d'administration locale
LID	Local Improvement District - District d'amélioration locale
MD	Municipal District - District municipal
MUN	Municipality - Municipalité
NR	Indian (no reserves) - Indiens (pas de réserve)
PAR	Parish - Paroisse
RD	Rural District - District rural
RM	Rural Municipality - Municipalité rurale
SCM	Subdivision (of County Municipality) - Subdivision (d'une municipalité de comté)
SRD	Subdivision (of Regional District) - Subdivision (d'un district régional)
SUN	Subdivision (of Unorganized) - Subdivision (d'un territoire non municipalisé)
SV	Summer Village - Village d'été
TM	Township Municipality - Municipalité de township
T-V	Town - Ville
V/C	Ville/Cité
VL	Village

FEDERAL ELECTORAL DISTRICT (FED)

Any territorial unit entitled to return a member to serve in the House of Commons. There are 264 FED s in Canada, based on the 1966 Representation Order.

INDIAN RESERVE

Territory, mostly rural and varying in size, that belongs to an Indian tribe according to treaties between the Federal Government and the Indians. It is excluded from local jurisdiction and administered by the Federal Department of Indian and Northern Affairs.

PROVINCE

Major political division of Canada. From a statistical point of view, it is a basic unit for which data are tabulated and cross-classified. There are ten provinces which are divided into federal electoral districts, census divisions, census subdivisions, etc. In census publications, provincial tables include the Yukon and Northwest Territories.

UNORGANIZED TERRITORY

An area without municipal organization, directly administered by the province or when applicable, by the county. Such areas are generally characterized by large tracts of land with low population density.

CIRCONSCRIPTION ÉLECTORALE FÉDÉRALE (CÉF)

Toute division territoriale élisant un député à la Chambre des communes. Il y a 264 CÉF au Canada selon l'Ordonnance de représentation de 1966.

RÉSERVE INDIENNE

Territoire, le plus souvent rural et de taille variable, qui appartient à une tribu indienne, en vertu de traités conclus entre le gouvernement fédéral et les Indiens. Elle échappe à la compétence des collectivités locales et elle est administrée par le ministère des Affaires indiennes et du Nord canadien.

PROVINCE

Principale division politique du Canada. Du point de vue statistique, c'est une unité de base pour laquelle toutes les données sont totalisées et recoupées. Il y a dix provinces, divisées en circonscriptions électorales fédérales, en divisions de recensement, en subdivisions de recensement, etc. Dans les publications du recensement, les tableaux relatifs aux provinces comprennent le Yukon et les Territoires du Nord-Ouest.

TERRITOIRE NON MUNICIPALISÉ

Région sans organisation municipale, administrée directement par la province ou, le cas échéant, par le comté. Ces régions sont généralement caractérisées par leur vaste étendue et par la faible densité de leur population.

ENUMERATION AREA REFERENCE LIST
CENSUS SUBDIVISIONS

LISTE DE REFERENCE DES SECTEURS DE DENOMBREMENT
SUBDIVISIONS DE RECENSEMENT

35 ONTARIO

CD DR	NAME - NOM	TYPE	SGC CGT	CSD SDR	CCS SRU	FED CEF	ENUMERATION AREAS SECTEURS DE DENOMBREMENT
57	ALGOMA		3557				
	ALGOMA, UNORGANIZED		3557090	0017	3008	001	110-111,120-121,151,166-167,202,222-226, 256-270
						005	066-070
						071	007
	BLIND RIVER	T-V	3557038	0020	3008	001	112-116,123
	BRUCE MINES	T-V	3557021	0021	1609	001	214
	DAY & BRIGHT ADDITIONAL	TM	3557029	0001	1601	001	203
	ELLIOT LAKE	T-V	3557041	0002	1602	001	152-165
	GARDEN RIVER	14 IR	3557094	5068	1600	001	271
	GOULAIS BAY	15A IR	3557094	5069	3008	001	273
	GROS CAP	49 IR	3557078	5070	1608	005	071
	HILTON	TM	3557004	0003	1603	001	215
	HILTON BEACH	VL	3557006	0023	1603	001	216
	IRON BRIDGE	VL	3557031	0024	1601	001	204
	JOCELYN	TM	3557001	0004	1604	001	217
	JOHNSON	TM	3557016	0005	1605	001	220
	LAIRD	TM	3557011	0006	1606	001	251-252
	MACDONALD, MEREDITH & ABERDEEN ADDITIONAL	TM	3557051	0007	1607	001	253-255
	MICHIPICOTEN	TM	3557076	0008	1608	005	060-065
	MISSISSAGI RIVER	8 IR	3557094	5073	3008	001	119
	NORTH SHORE	ID	3557040	0917	3009	001	107-109,122,124
	PLUMMER ADDITIONAL	TM	3557019	0009	1609	001	212-213
	PRINCE	TM	3557066	0010	1610	062	168
	RANKIN LOCATION	15D IR	3557094	5075	1600	001	272
						062	021
	SAULT STE. MARIE	C	3557061	0019	1600	062	001-020,051-069,101-120,151-167,169-171
	SERPENT RIVER	7 IR	3557094	5076	3008	001	118
	SPANISH RIVER	5 IR	3557094	5079	3008	001	117
	ST. JOSEPH	TM	3557008	0011	1611	001	218-219
	TARBUTT & TARBUTT ADDITIONAL	TM	3557014	0012	1612	001	221
	THESSALON	T-V	3557028	0022	1613	001	207-210
	THESSALON	TM	3557024	0013	1613	001	205-206
	THESSALON	12 IR	3557026	5080	1613	001	211
	THOMPSON	TM	3557034	0014	1614	001	201
	WHITE RIVER	ID	3557091	0015	1615	071	001-002
	WICKSTEED	TM	3557096	0016	3008	071	003-006
29	BRANT		3529				
	BRANTFORD	C	3529006	0031	1619	002	201-222,251-277,301-329

ENUMERATION AREA REFERENCE LIST
CENSUS SUBDIVISIONS

LISTE DE REFERENCE DES SECTEURS DE DENOMBREMENT
SUBDIVISIONS DE RECENSEMENT

35 ONTARIO

CD DR	NAME - NOM	TYPE	SGC CGT	CSD SDR	CCS SRU	FED CEF	ENUMERATION AREAS SECTEURS DE DENOMBREMENT
	BRANTFORD	TM	3529004	0025	1619	002	016-019,051,101-107,151-157
	BURFORD	TM	3529011	0026	1620	002	055-071
	DUMFRIES, SOUTH	TM	3529016	0027	1621	002	158-166
	NEW CREDIT (PART)	40A IR	3529003	5013	1623	002	003
	OAKLAND	TM	3529009	0028	1622	002	052-054
	ONONDAGA	TM	3529001	0029	1623	002	012-014
	PARIS	T-V	3529018	0032	1621	002	108-117
	SIX NATIONS (PART)	40 IR	3529003	5014	1623	002	004-011,015
41	BRUCE		3541				
	ALBEMARLE	TM	3541059	0033	1624	004	312-313
	AMABEL	TM	3541054	0034	1625	004	304-309
	ARRAN	TM	3541049	0035	1626	004	207-208,301-302
	BRANT	TM	3541034	0036	1627	004	059-065
	BRUCE	TM	3541026	0037	1628	004	166-170
	CAPE CROKER	27 IR	3541060	5022	1624	004	314
	CARRICK	TM	3541001	0038	1629	004	051-056
	CHESLEY	T-V	3541039	0050	1632	004	204-206
	CULROSS	TM	3541006	0039	1630	004	101-104
	EASTNOR	TM	3541062	0040	1631	004	315-317
	ELDERSLIE	TM	3541038	0041	1632	004	201-203
	GREENOCK	TM	3541031	0042	1633	004	112-115
	HEPWORTH	VL	3541056	0056	1625	004	310
	HURON	TM	3541016	0043	1634	004	151-154
	KINCARDINE	T-V	3541022	0051	1635	004	160-164
	KINCARDINE	TM	3541021	0044	1635	004	117-118,156-159
	KINLOSS	TM	3541011	0045	1636	004	107-109
	LINDSAY	TM	3541066	0046	1637	004	319
	LIGN'S HEAD	VL	3541064	0057	1631	004	318
	LUCKNOW	VL	3541012	0058	1636	004	110-111
	MILDMAY	VL	3541002	0059	1629	004	057-058
	PAISLEY	VL	3541041	0060	1632	004	116
	PORT ELGIN	T-V	3541046	0052	1639	004	212-215,219-220
	RIPLEY	VL	3541018	0061	1634	004	155
	SAUGEEN	TM	3541044	0048	1639	004	209-211
	SAUGEEN	29 IR	3541057	5025	1625	004	311
	SOUTHAMPTON	T-V	3541048	0053	1639	004	216-218
	ST. EDMUNDS	TM	3541068	0047	1638	004	320-321
	TARA	VL	3541051	0062	1626	004	303
	TEESWATER	VL	3541008	0063	1630	004	105-106

ENUMERATION AREA REFERENCE LIST
CENSUS SUBDIVISIONS

LISTE DE REFERENCE DES SECTEURS DE DENOMBREMENT
SUBDIVISIONS DE RECENSEMENT

35 ONTARIO

CD - DR	NAME - NOM		TYPE	SGC CGT	CSD SDR	CCS SRU	FED CEF	ENUMERATION AREAS SECTEURS DE DENOMBREMENT
	TIVERTON		VL	3541028	0064	1628	004	165
	WALKERTON		T-V	3541036	0054	1627	004	066-073
	WIARTON		T-V	3541058	0055	1625	004	270-273
56	COCHRANE			3556				
	BLACK RIVER - MATHESON		TM	3556014	0919	3011	072	125 073 001-009
	COCHRANE		T-V	3556039	0077	3011	005	004-009,021
	COCHRANE, UNORGANIZED			3556090	0075	3011	005	010-017,105-106,155,158,161-163,171, 201-213,223 073 010-011,124
	CONSTANCE LAKE	92	IR	3556094	5062	3011	005	215
	EILBER & DEVITT		TM	3556077	0962	3011	005	159-160
	FAUQUIER		TM	3556056	0066	3011	005	103-104
	FORT ALBANY (PART)	67	IR	3556094	5182	3011	005	217
	GLACKMEYER		TM	3556038	0067	3011	005	002-003
	HEARST		T-V	3556076	0078	3011	005	164-170,172-173
	IRQUOIS FALLS		T-V	3556031	0079	3011	005	020 073 012-021
	KAPUSKASING		T-V	3556066	0080	3011	005	107-120,125
	MOOSE FACTORY	68	IR	3556094	5066	3011	005	216
	NEW POST	69	IR	3556094	5067	3011	005	214
	OPASATIKA		ID	3556073	0967	3011	005	154,156-157
	OWENS, WILLIAMSON & IDINGTON		TM	3556070	0925	3011	005	151-153
	SHACKLETON & MACHIN		TM	3556052	0072	3011	005	101-102
	SMOOTH ROCK FALLS		T-V	3556048	0965	3011	005	121-124
	TIMMINS		C	3556027	0918	3010	005	018-019 072 212 073 051-074,101-123
22	DUFFERIN			3522				
	AMARANTH		TM	3522008	0083	1652	079	158-159,301-302
	GARAFRAXA, EAST		TM	3522001	0084	1653	079	155-157
	GRAND VALLEY		VL	3522006	0090	1654	079	163-164
	LUTHER, EAST		TM	3522004	0085	1654	079	160-162
	MELANCTHON		TM	3522019	0086	1655	079	307-312
	MONO		TM	3522012	0087	1656	053	351-355
	MULMUR		TM	3522016	0088	1657	053	468-471
	ORANGEVILLE		T-V	3522014	0089	1653	053	356-372
	SHELburne		VL	3522021	0091	1652	079	303-306,319

05 DUNDAS

3505

ENUMERATION AREA REFERENCE LIST
CENSUS SUBDIVISIONS

LISTE DE REFERENCE DES SECTEURS DE DENOMBREMENT
SUBDIVISIONS DE RECENSEMENT

35. ONTARIO

CD DR	NAME - NOM	TYPE	SGC CGT	CSD SDR	CCS SRU	FED CEF	ENUMERATION AREAS SECTEURS DE DENOMBREMENT
	CHESTERVILLE	VL	3505019	0096	1661	069	212-213
	IROQUOIS	VL	3505008	0097	1658	016	109-110
	MATILDA	TM	3505006	0092	1658	016	101-108
	MORRISBURG	VL	3505002	0098	1660	069	164-167
	MOUNTAIN	TM	3505011	0093	1659	016	111-116
	WILLIAMSBURGH	TM	3505001	0094	1660	069	158-163
	WINCHESTER	VL	3505018	0099	1661	069	214-217
	WINCHESTER	TM	3505016	0095	1661	069	206-211
18	DURHAM		3518				
	AJAX	T-V	3518005	0920	3017	044	051-054, 056-072, 074-077
	BROCK	TM	3518039	0923	3012	075	111-119, 155-161, 175
	NEWCASTLE	T-V	3518017	0922	3016	043	251-269, 301-326, 351-365
	OSHAWA	C	3518013	0921	3015	044	001-007
						045	001-022, 051-068, 101-122, 151-166, 201-223
	PICKERING	T-V	3518001	0926	1936	044	055, 073, 101-113, 119-127, 151-160
	SCUGOG	TM	3518020	0924	3013	043	217-218, 366-368
						044	201-215, 219
	SCUGOG	34 IR	3518022	5008	3013	044	218
	UXBRIDGE	TM	3518029	0953	3014	044	161-167, 216-217, 251-261, 270
	WHITBY	T-V	3518009	0524	1933	044	008-012, 014-018
						045	251-270
34	ELGIN		3534				
	ALDBOROUGH	TM	3534034	0110	1668	009	259-266
	AYLMER	T-V	3534011	0118	1672	009	055-061
	BAYHAM	TM	3534001	0111	1669	009	001-009
	BELMONT	VL	3534016	0119	1670	009	066
	DORCHESTER, SOUTH	TM	3534014	0112	1670	009	063-065
	DUNWICH	TM	3534029	0113	1671	009	251-256
	DUTTON	VL	3534032	0120	1671	009	257-258
	MALAHIDE	TM	3534008	0114	1672	009	012-018, 051-054
	PORT BURWELL	VL	3534002	0121	1669	009	010
	PORT STANLEY	VL	3534026	0122	1673	009	115-118
	RODNEY	VL	3534038	0123	1668	009	267-268
	SOUTHWOLD	TM	3534024	0115	1673	009	212-221
	SPRINGFIELD	VL	3534012	0124	1672	009	062
	ST. THOMAS	C	3534021	0117	1674	009	151-174, 204-211
	VIENNA	VL	3534004	0125	1669	009	011
	WEST LORNE	VL	3534036	0126	1668	009	269-270

ENUMERATION AREA REFERENCE LIST
CENSUS SUBDIVISIONS

LISTE DE REFERENCE DES SECTEURS DE DENOMBREMENT
SUBDIVISIONS DE RECENSEMENT

35 ONTARIO

CD DR	NAME - NOM	TYPE	SGC CGT	CSD SDR	CCS SRU	FED CEF	ENUMERATION AREAS SECTEURS DE DENOMBREMENT
	YARMOUTH	TM	3534018	0116	1674	009	067-068, 101-114, 119, 201-203
37	ESSEX		3537				
	AMHERSTBURG	T-V	3537029	0142	1682	010	159-167
	ANDERDON	TM	3537031	0127	1676	010	168-170, 201-205
	BELLE RIVER	T-V	3537059	0143	1685	010	019-023, 066
	COLCHESTER NORTH	TM	3537018	0128	1677	010	115-117, 251-253
	COLCHESTER SOUTH	TM	3537021	0129	1678	010	101-111
	ESSEX	T-V	3537054	0144	1677	010	051-060 028 323
	GOSFIELD NORTH	TM	3537014	0130	1679	028	220-223, 319-322
	GOSFIELD SOUTH	TM	3537009	0131	1680	028	218-219, 301-312
	HARROW	T-V	3537022	0145	1678	010	112-114
	KINGSVILLE	T-V	3537011	0146	1680	028	313-318
	LEAMINGTON	T-V	3537006	0147	1683	028	251-271
	MAIDSTONE	TM	3537051	0132	1681	010	061-065, 067-071, 266-269
	MALDEN	TM	3537026	0133	1682	010	151-158
	MERSEA	TM	3537004	0134	1683	028	164-167, 201-216
	PELEE	TM	3537001	0135	1684	028	217
	ROCHESTER	TM	3537058	0136	1685	010	012-018
	SANDWICH SOUTH	TM	3537046	0137	1686	010	256-265, 271
	SANDWICH WEST	TM	3537034	0138	1687	010	206-220, 254-255 081 171-174
	ST. CLAIR BEACH	VL	3537052	0149	1681	080	001-003
	TECUMSEH	T-V	3537044	0148	1675	010	270 080 004-007
	TILBURY NORTH	TM	3537066	0139	1688	010	003-004, 009-011
	TILBURY WEST	TM	3537062	0140	1689	010	005-008
	WINDSOR	C	3537039	0141	1675	010	301-320, 351-368 080 008-023, 051-070, 101-120, 151-171 081 001-020, 051-076, 101-114, 116-129, 151-170, 175
10	FRONTENAC		3510				
	BARRIE	TM	3510042	0150	1690	013	303
	BEDFORD	TM	3510029	0151	1691	013	064-065
	CLARENDON & MILLER	TM	3510046	0152	1692	013	304
	HINCHINBROOKE	TM	3510026	0153	1693	013	066-068
	HOWE ISLAND	TM	3510004	0154	1694	029	004
	KENNEBEC	TM	3510039	0155	1655	013	301-302
	KINGSTON	C	3510011	0165	1696	029	012-022, 026, 051-069, 101-120, 151-154,

ENUMERATION AREA REFERENCE LIST
CENSUS SUBDIVISIONS

LISTE DE REFERENCE DES SECTEURS DE DENOMBREMENT
SUBDIVISIONS DE RECENSEMENT

35 ONTARIO

CD - DR	NAME - NOM	TYPE	SGC - CGT	CSD - SDR	CCS - SRU	FED - CEF	ENUMERATION AREAS - SECTEURS DE DENOMBREMENT
							201-221
	KINGSTON	TM	3510009	0156	1696	029	155-172,252-269
	LOUGHBOROUGH	TM	3510018	0157	1697	013	051-055
	OLDEN	TM	3510036	0158	1698	013	265-266
	OSO	TM	3510032	0159	1699	013	262-264
	PALMERSTON & NORTH & SOUTH CANONTO	TM	3510049	0160	1700	013	267
	PITTSBURGH	TM	3510006	0161	1701	013	001-010
						029	005-011,023-025
	PORTLAND	TM	3510022	0162	1702	013	056-063
	STORRINGTON	TM	3510014	0163	1703	013	011-016
	WOLFE ISLAND	TM	3510001	0164	1704	029	001-003
01	GLENGARRY		3501				
	ALEXANDRIA	T-V	3501018	0170	1706	014	160-163
	CHARLOTTENBURGH	TM	3501006	0166	1705	014	007-019
	KENYON	TM	3501011	0167	1706	014	151-157
	LANCASTER	VL	3501008	0171	1705	014	006
	LANCASTER	TM	3501001	0168	1707	014	001-005,051-052
	LOCHIEL	TM	3501016	0169	1708	014	053-060
	MAXVILLE	VL	3501014	0172	1706	014	158-159,167
07	GRENVILLE		3507				
	AUGUSTA	TM	3507006	0173	1709	016	001-009,065-067
	CARDINAL	VL	3507002	0180	1710	016	061-063
	EDWARDSBURGH	TM	3507001	0174	1710	016	051-060
	GOWER, SOUTH	TM	3507021	0175	1711	016	064,117
	KEMPTVILLE	T-V	3507019	0178	1712	016	161-164
	MERRICKVILLE	VL	3507014	0181	1713	016	154-155
	OXFORD-ON-RIDEAU	TM	3507016	0176	1712	016	156-160
	PRESCOTT	T-V	3507008	0179	1709	016	010-018
	WOLFORD	TM	3507011	0177	1713	016	151-153
42	GREY		3542				
	ARTEMESIA	TM	3542018	0182	1714	079	352-356
	BENTINCK	TM	3542028	0183	1715	004	001-006
	CHATSWORTH	VL	3542034	0203	1721	017	306
	COLLINGWOOD	TM	3542042	0184	1716	017	206-212
	DERBY	TM	3542054	0185	1717	004	254-259
	DUNDALK	VL	3542011	0204	1725	079	314-315
	DURHAM	T-V	3542026	0199	1715	079	365-368

ENUMERATION AREA REFERENCE LIST
CENSUS SUBDIVISIONS

LISTE DE REFERENCE DES SECTEURS DE DENOMBREMENT
SUBDIVISIONS DE RECENSEMENT

35 ONTARIO

CD - DR	NAME - NOM	TYPE	SGC CGT	CSD SDR	CCS SRU	FED CEF	ENUMERATION AREAS SECTEURS DE DENOMBREMENT
	EGREMONT	TM	3542006	0186	1718	079	257-261
	EUPHRASIA	TM	3542039	0187	1719	017	251-255
	FLESHERTON	VL	3542019	0205	1714	079	357
	GLENELG	TM	3542022	0188	1720	079	361-364
	HANOVER	T-V	3542029	0200	1715	004	007-013,017-020
	HOLLAND	TM	3542036	0189	1721	017	301-305
	KEPPEL	TM	3542062	0190	1722	004	264-268
	MARKDALE	VL	3542024	0206	1720	079	358-360
	MEAFORD	T-V	3542049	0201	1726	017	261-267
	NEUSTADT	VL	3542002	0207	1723	079	269
	NORMANBY	TM	3542001	0191	1723	079	262-268
	OSPREY	TM	3542014	0192	1724	017	201-205
	OWEN SOUND	C	3542059	0198	3018	017	314-317,351-371
	PROTON	TM	3542009	0193	1725	079	313,316-318,351
	SARAWAK	TM	3542058	0195	1727	004	260-263
	SHALLOW LAKE	VL	3542064	0208	1722	004	269
	ST. VINCENT	TM	3542048	0194	1726	017	256-260
	SULLIVAN	TM	3542032	0196	1728	004	014-016,251-253
	SYDENHAM	TM	3542051	0197	1729	017	307-313
	THORNBURY	T-V	3542046	0202	1716	017	213-214
28	HALDIMAND - NORFOLK		3528				
	DELHI	TM	3528049	0927	3019	042	257-266,301-317,351-356
	DUNNVILLE	T-V	3528002	0930	3022	077	162-167,201-218
	HALDIMAND	T-V	3528015	0929	3023	042	001-013,051-069
	NANTICOKE	C	3528033	0928	3021	042	014-018,101-119,151-164,251-256
	NEW CREDIT (PART)	40A IR	3528032	5010	3023	002	001
	NORFOLK	TM	3528054	0931	3020	042	357-366,401-416
	SIMCOE	T-V	3528040	0492	3024	042	165-170,201-226
	SIX NATIONS (PART)	40 IR	3528032	5011	3023	002	002
46	HALIBURTON		3546				
	ANSON, HINDON & MINDEN	TM	3546016	0225	1740	075	213-217
	BICROFT	ID	3546004	0226	3025	075	266-267
	CARDIFF	TM	3546001	0227	3025	075	268
	DYSART, ET AL	TM	3546024	0228	1743	075	309-317
	GLAMORGAN	TM	3546009	0229	1744	075	271
	LUTTERWORTH	TM	3546014	0230	1745	075	211
	MONMOUTH	TM	3546006	0231	1746	075	269-270
	SHERBORNE, ETC.	TM	3546034	0232	1747	075	318

ENUMERATION AREA REFERENCE LIST
 CENSUS SUBDIVISIONS

 LISTE DE REFERENCE DES SECTEURS DE DENOMBREMENT
 SUBDIVISIONS DE RECENSEMENT

35 ONTARIO

CD DR	NAME - NOM	TYPE	SGC CGT	CSD SDR	CCS SRU	FED CEF	ENUMERATION AREAS SECTEURS DE DENOMBREMENT
	SNOWDON	TM	3546012	0233	1748	075	212
	STANHOPE	TM	3546021	0234	1749	075	218-219
24	HALTON		3524				
	BURLINGTON	C	3524002	0238	1750	019	001-019,051-070,101-125,151-167,169-170, 201-220
	HALTON HILLS	T-V	3524015	0934	3026	018	152,172-174,201-220,251-257,269
	MILTON	T-V	3524009	0932	3027	018	153-171,175-179
						019	362-369
	OAKVILLE	T-V	3524001	0933	1752	018	001-022,051-077,101-127
25	HAMILTON - WENTWORTH		3525				
	ANCASTER	T-V	3525014	0896	2190	022	101-124
	DUNDAS	T-V	3525026	0904	3069	019	168,251-270
						022	125-127
	FLAMBOROUGH	TM	3525030	0951	3067	019	301-324,351-361
						078	001-012,019
	GLANBROOK	TM	3525009	0952	3068	021	001-008
						022	001-012
	HAMILTON	C	3525018	0903	2189	020	001-023,051-072,101-123
						021	009-022,051-072,101-121,151-171,201-225
						022	154-179,201-224,251-270
						023	001-022,051-072,101-106,108-121,151-173, 201-226
	STONEY CREEK	T-V	3525003	0902	3070	022	013-020,051-073,151-153
12	HASTINGS		3512				
	BANCROFT	VL	3512062	0265	1757	024	215-218
	BANGOR, MCCLURE & WICKLOW	TM	3512091	0242	1755	075	307-308
	BELLEVILLE	C	3512008	0262	3028	024	051-069,101-120
	CARLOW	TM	3512071	0243	1756	075	301
	DELOORO	VL	3512044	0266	1765	024	172
	DESERONTO	T-V	3512002	0263	1772	024	008-010
	DUNGANNON	TM	3512064	0244	1757	024	213-214
	ELZEVIR & GRIMSTHORPE	TM	3512032	0245	1758	024	163-164,201
	FARADAY	TM	3512058	0246	1759	024	219-221
	FRANKFORD	VL	3512014	0267	1769	058	204-206
	HERSCHEL	TM	3512078	0247	1760	075	305-306
	HUNGERFORD	TM	3512028	0248	1761	024	151-155
	HUNTINGDON	TM	3512024	0249	1762	024	159-162
	LIMERICK	TM	3512051	0250	1763	024	210

ENUMERATION AREA REFERENCE LIST
CENSUS SUBDIVISIONS

LISTE DE REFERENCE DES SECTEURS DE DENOMBREMENT
SUBDIVISIONS DE RECENSEMENT

35 ONTARIO

CD - DR	NAME - NOM	TYPE	SGC - CGT	CSD - SDR	CCS - SRU	FED - CEF	ENUMERATION AREAS - SECTEURS DE DENOMBREMENT
	MADOC	VL	3512038	0268	1764	024	169-170
	MADOC	TM	3512036	0251	1764	024	165-168
	MARMORA	VL	3512042	0269	1765	024	206-207
	MARMORA & LAKE	TM	3512041	0252	1765	024	171,203-205
	MAYO	TM	3512068	0253	1766	024	212
	MONTEAGLE	TM	3512074	0254	1767	075	302-304
	RAWDON	TM	3512019	0255	1768	058	301-305
	SIDNEY	TM	3512011	0256	1769	058	101-102,151-161,165-169,201-203
	STIRLING	VL	3512018	0270	1769	058	162-164
	THURLOW	TM	3512006	0257	1770	024	013-024
	TRENTON	T-V	3512012	0264	1769	058	103-119
	TUDOR & CASHEL	TM	3512048	0258	1771	024	202,211
	TWEED	VL	3512031	0271	1761	024	156-158
	TYENDINAGA	TM	3512001	0259	1772	024	001-007
	TYENDINAGA	38 IR	3512004	5000	1772	024	011-012
	WOLLASTON	TM	3512054	0260	1773	024	208-209

40 HURON

3540

	ASHFIELD	TM	3540064	0272	1774	026	314-317
	BAYFIELD	VL	3540023	0293	1783	026	119
	BLYTH	VL	3540056	0294	1782	026	307
	BRUSSELS	VL	3540044	0295	1777	026	305-306
	CLINTON	T-V	3540026	0288	1776	026	206-210
	COLBORNE	TM	3540031	0273	1775	026	251-254
	EXETER	T-V	3540008	0289	1784	026	055-059
	GODERICH	T-V	3540028	0290	1776	026	255-266
	GODERICH	TM	3540024	0274	1776	026	211-218
	GREY	TM	3540042	0275	1777	026	162-166
	HAY	TM	3540009	0276	1778	026	106-112
	HENSALL	VL	3540011	0296	1778	026	104-105
	HOWICK	TM	3540046	0277	1779	026	351-357
	HULLETT	TM	3540034	0278	1780	026	201-205
	MCKILLOP	TM	3540038	0279	1781	026	158-161
	MORRIS	TM	3540054	0280	1782	026	301-304
	SEAFORTH	T-V	3540039	0291	1781	026	155-157
	STANLEY	TM	3540019	0281	1783	026	114-118
	STEPHEN	TM	3540004	0282	1784	026	014-017,060-065
	TUCKERSMITH	TM	3540016	0283	1785	026	101-103,151-154
	TURNBERRY	TM	3540049	0284	1786	026	358-360
	USBORNE	TM	3540001	0285	1787	026	051-054

ENUMERATION AREA REFERENCE LIST

LISTE DE REFERENCE DES SECTEURS DE DENOMBREMENT

CENSUS SUBDIVISIONS

SUBDIVISIONS DE RECENSEMENT

35 ONTARIO

CD - DR	NAME - NOM	TYPE	SGC - CGT	CSD - SDR	CCS - SRU	FED - CEF	ENUMERATION AREAS - SECTEURS DE DENOMBREMENT
	WAWANOSH, EAST	TM	3540058	0286	1788	026	308-310
	WAWANOSH, WEST	TM	3540061	0287	1789	026	311-313
	WINGHAM	T-V	3540051	0292	1786	026	361-366
	ZURICH	VL	3540012	0297	1778	026	113

60 KENORA

CD - DR	NAME - NOM	TYPE	SGC - CGT	CSD - SDR	CCS - SRU	FED - CEF	ENUMERATION AREAS - SECTEURS DE DENOMBREMENT
			3560				
	ATTAWAPISKA	91A IR	3560092	5113	3029	005	221
	BALMERTOWN	ID	3560044	0298	3029	027	257-259
	BARCLAY	ID	3560028	0299	3029	071	153-154
	BIG TROUT LAKE	84 IR	3560092	5119	3029	071	224
	CARIBOU LAKE	87 IR	3560092	5120	3029	027	270
	CAT LAKE 63C	IR	3560092	5122	3029	027	267
	DRYDEN	T-V	3560026	0308	3029	071	166-176
	EAGLE LAKE	27 IR	3560024	5123	3029	027	122
	EAR FALLS	TM	3560032	0300	3029	027	201-202, 220-221
	ENGLISH RIVER	21 IR	3560092	5124	3029	027	217
	FORT ALBANY (PART)	67 IR	3560092	5125	3029	005	219
	FORT HOPE	64 IR	3560092	5126	3029	071	219
	FORT SEVERN	89 IR	3560092	5127	3029	071	226
	IGNACE	TM	3560001	0301	3029	071	151-152, 177-179
	ISLINGTON	29 IR	3560092	5128	3029	027	252
	JAFFRAY & MELICK	TM	3560014	0302	3029	027	115-121
	KEEWATIN	T-V	3560012	0309	3029	027	164-165
	KENORA	T-V	3560016	0310	3029	027	151-163
	KENORA	388 IR	3560092	5129	3029	027	126
	KENORA, UNORGANIZED		3560090	0306	3029	005	218
						027	105-114, 203-211, 219, 251, 260-266
						071	155, 158-165, 215-216, 218, 220, 223, 225, 268-269
	LAC SEUL	28 IR	3560092	5130	3029	027	218
	LAKE OF THE WOODS	31G IR	3560092	5133	3029	027	128
	LAKE OF THE WOODS	37 IR	3560092	5137	3029	027	127
	MACHIN	TM	3560021	0303	3029	027	102-104
	MARTEN FALLS	65 IR	3560092	5139	3029	005	220
	NORTHWEST ANGLE	33B IR	3560092	5142	3029	027	129
	OSNABURGH 63B	IR	3560092	5092	3029	071	217
	PIKANGIKUM	14 IR	3560092	5147	3029	027	268
	RAT PORTAGE	38A IR	3560092	5148	3029	027	132
	RED LAKE	TM	3560041	0304	3029	027	253-256
	SABASKONG BAY	35D IR	3560092	5151	3029	027	123

ENUMERATION AREA REFERENCE LIST
CENSUS SUBDIVISIONS

LISTE DE REFERENCE DES SECTEURS DE DENOMBREMENT
SUBDIVISIONS DE RECENSEMENT

35 ONTARIO

CD DR	NAME - NOM	TYPE	SGC CGT	CSD SDR	CCS SRU	FED CEF	ENUMERATION AREAS SECTEURS DE DENOMBREMENT
	SACHIGO LAKE	85 IR	3560092	5154	3029	027	271
	SANDY LAKE	88 IR	3560092	5155	3029	027	269
	SHOAL LAKE 3482	IR	3560092	5158	3029	027	130
	SHOAL LAKE (PART)	39A IR	3560092	5161	3029	027	131
	SIOUX LOOKOUT	T-V	3560034	0311	3029	027	212-216
	SIOUX NARROWS	ID	3560008	0305	3029	027	101
	THE DALLES	38C IR	3560092	5164	3029	027	133
	WABIGOON LAKE	27 IR	3560092	5166	3029	071	156-157
	WEBIQUI	IS	3560092	5179	3029	071	221
	WHITEFISH BAY	32A IR	3560011	5167	3029	027	125
	WHITEFISH BAY	33A IR	3560011	5168	3029	027	124
	WINISK	90 IR	3560092	5170	3029	005	222
	WUNNUMIN	86 IR	3560092	5171	3029	071	222

36 KENT

3536

	BLLENHEIM	T-V	3536016	0324	1802	032	063-068
	BOTHWELL	T-V	3536032	0325	1808	032	304-305
	CAMDEN	TM	3536036	0312	1799	032	105-106,251-254
	CHATHAM	C	3536042	0323	3030	028	001-023,051-059,061-072 032 118-120,154
	CHATHAM	TM	3536041	0313	1800	032	109-117,151-153,165-167,214,261-262
	DOVER	TM	3536048	0314	1801	032	155-164
	DRESDEN	T-V	3536039	0326	1799	032	255-258
	ERIE BEACH	VL	3536018	0331	1802	032	061
	ERIEAU	VL	3536019	0330	1802	032	062
	HARWICH	TM	3536014	0315	1802	032	051-060,101-104
	HIGHGATE	VL	3536028	0332	1804	032	007
	HOWARD	TM	3536021	0316	1803	032	008-014
	MCRAVIAN	47 IR	3536029	5015	1804	032	006
	ORFORD	TM	3536026	0317	1804	032	001-005
	RALÉIGH	TM	3536011	0318	1805	028	101-115
	RIDGETOWN	T-V	3536024	0327	1803	032	015-019
	ROMNEY	TM	3536001	0319	1806	028	123,158-160
	THAMESVILLE	VL	3536038	0333	1799	032	107-108
	TILBURY	T-V	3536008	0328	1807	010	001-002 028 152-157,168
	TILBURY EAST	TM	3536006	0320	1807	028	116-122,151
	WALLACEBURG	T-V	3536044	0329	1800	032	201-213
	WHEATLEY	VL	3536002	0334	1806	028	161-163
	ZONE	TM	3536031	0321	1808	032	301-303

ÉNUMERATION AREA REFERENCE LIST
CENSUS SUBDIVISIONS

LISTE DE REFERENCE DES SECTEURS DE DENOMBREMENT
SUBDIVISIONS DE RECENSEMENT

35 ONTARIO

CD DR	NAME - NOM	TYPE	SGC CGT	CSD SDR	CCS SRU	FED CEF	ENUMERATION AREAS SECTEURS DE DENOMBREMENT
38	LAMBTON		3538				
	ALVINSTON	VL	3538014	0349	1813	032	316-317
	ARKONA	VL	3538048	0350	1812	038	412
	BOSANQUET	TM	3538046	0335	1812	038	401-410
	BROOKE	TM	3538012	0336	1813	032	310-315
	DAWN	TM	3538006	0337	1814	032	259-260,351-353
	ENNISKILLEN	TM	3538016	0338	1815	032	354-362
	EUPHEMIA	TM	3538009	0339	1816	032	306-309
	FOREST	T-V	3538038	0347	1818	038	417-421
	GRAND BEND	VL	3538052	0352	1812	038	415-416
	KETTLE POINT	44 IR	3538056	5016	1812	038	411
	MOORE	TM	3538023	0340	1817	061	001-016
	OIL SPRINGS	VL	3538018	0353	1815	032	363
	PETROLIA	T-V	3538019	0348	1815	032	364-372
	PLYMPTON	TM	3538034	0341	1818	061	051-059
	POINT EDWARD	VL	3538031	0354	1810	061	214-216
	SARNIA	C	3538029	0346	1810	061	101-118,120-122,151-172,201-211,213, 261-267
	SARNIA	TM	3538028	0342	1819	061	062-078,123,251-260,268
	SARNIA	45 IR	3538025	5017	1810	061	119
	SOMBRA	TM	3538001	0343	1820	032	215-219,263-268
	THEOFORD	VL	3538049	0355	1812	038	413-414
	WALPOLE ISLAND	46 IR	3538004	5018	3031	032	168
	WARWICK	TM	3538041	0344	1821	038	363-367
	WATFORD	VL	3538042	0356	1821	038	368-370
	WYOMING	VL	3538036	0357	1818	061	060-061
09	LANARK		3509				
	ALMONTE	T-V	3509031	0371	1833	033	109-114
	BATHURST	TM	3509016	0358	1822	013	251-256
	BECKWITH	TM	3509024	0359	1823	033	051-054
	BURGESS, NORTH	TM	3509011	0360	1824	034	215
	CARLETON PLACE	T-V	3509028	0372	1823	033	055-063
	DARLING	TM	3509044	0362	1826	033	251
	DRUMMOND	TM	3509019	0363	1827	033	001-005
	ELMSLEY, NORTH	TM	3509008	0364	1828	034	216-219
	LANARK	VL	3509036	0375	1829	033	016-017
	LANARK	TM	3509034	0365	1829	033	065-066
	LAVANT, DALHOUSIE & NORTH SHERBROOKE	TM	3509040	0935	3032	013	258-261
	MONTAGUE	TM	3509001	0367	1831	034	251-256

ENUMERATION AREA REFERENCE LIST
 CENSUS SUBDIVISIONS

 LISTE DE REFERENCE DES SECTEURS DE DENOMBREMENT
 SUBDIVISIONS DE RECENSEMENT

35 ONTARIO

CD DR	NAME - NOM	TYPE	SGC CGT	CSD SDR	CCS SRU	FED CEF	ENUMERATION AREAS SECTEURS DE DENOMBREMENT
	PAKENHAM	TM	3509046	0368	1832	033	115-117
	PERTH	T-V	3509021	0373	1827	033	006-015,018 034 220
	RAMSAY	TM	3509029	0369	1833	033	064,105-108
	SHERBROOKE, SOUTH	TM	3509014	0370	1834	013	257
	SMITHS FALLS	T-V	3509004	0374	1828	034	257-271
08	LEEDS		3508				
	ATHENS	VL	3508021	0389	1845	034	109-110
	BASTARD & SOUTH BURGESS	TM	3508031	0376	1835	034	116,205-208
	BROCKVILLE	C	3508002	0387	1838	034	051-072
	CROSBY, NORTH	TM	3508039	0377	1836	034	211-212
	CROSBY, SOUTH	TM	3508036	0378	1837	034	117-118,209-210
	ELIZABETHTOWN	TM	3508001	0379	1838	034	001-014
	ELMSLEY, SOUTH	TM	3508028	0380	1839	034	201-204
	ESCOTT, FRONT OF	TM	3508009	0381	1840	034	105-106
	GANANOQUE	T-V	3508014	0388	1842	034	159-166
	KITLEY	TM	3508024	0382	1841	034	015-018
	LEEDS & LANSDOWNE, FRONT OF	TM	3508012	0383	1842	034	151-158
	LEEDS & LANSDOWNE, REAR OF	TM	3508016	0384	1843	034	111-115
	NEWBORO	VL	3508041	0390	1836	034	213
	WESTPORT	VL	3508042	0391	1836	034	214
	YONGE & ESCOTT, REAR OF	TM	3508019	0386	1845	034	107-108
	YONGE, FRONT OF	TM	3508006	0385	1844	034	101-104
11	LENNOX & ADDINGTON		3511				
	ADOLPHUSTOWN	TM	3511014	0392	1846	013	153-154
	AMHERST ISLAND	TM	3511001	0393	1847	029	251
	BATH	VL	3511008	0403	1850	013	117
	CAMDEN EAST	TM	3511024	0394	1848	013	201-208
	DENBIGH, ABINGER & ASHBY	TM	3511038	0395	1849	013	309-310
	ERNESTOWN	TM	3511004	0396	1850	013	101-116,118
	FREDERICKSBURGH, NORTH	TM	3511016	0397	1851	013	155-159
	FREDERICKSBURGH, SOUTH	TM	3511011	0398	1852	013	151-152
	KALADAR, ANGLESEA & EFFINGHAM	TM	3511034	0399	1853	013	305-308
	NAPANEE	T-V	3511021	0402	1854	013	160-165
	NEWBURGH	VL	3511026	0404	1848	013	209
	RICHMOND	TM	3511019	0400	1854	013	210-214
	SHEFFIELD	TM	3511031	0401	1855	013	215-217

51 MANITOULIN

3551

ENUMERATION AREA REFERENCE LIST
CENSUS SUBDIVISIONS

LISTE DE REFERENCE DES SECTEURS DE DENOMBREMENT
SUBDIVISIONS DE RECENSEMENT

35 ONTARIO

CD DR	NAME - NOM	TYPE	SGC CGT	CSD SDR	CCS SRU	FED CEF	ENUMERATION AREAS SECTEURS DE DENOMBREMENT
	ASSIGINACK	TM	3551011	0405	3033	001	001-002
	BARRIE ISLAND	TM	3551031	0406	3033	001	019
	BILLINGS	TM	3551021	0407	3033	001	011
	BURPEE	TM	3551028	0408	3033	001	018
	CARNARVON	TM	3551004	0409	3033	001	008-010
	COCKBURN ISLAND	TM	3551034	0410	3033	001	022
	GORDON	TM	3551024	0411	3033	001	015
	GORE BAY	T-V	3551026	0418	3033	001	016-017
	HOWLAND	TM	3551016	0412	3033	001	004,051
	LITTLE CURRENT	T-V	3551019	0419	3033	001	053-055
	MANITOULIN, UNORGANIZED		3551090	0416	3033	001	013-014, C20, 056-C57 040 002
	RUTHERFORD & GEORGE ISLAND	TM	3551036	0413	3033	040	001
	SANDFIELD	TM	3551008	0414	3033	001	007
	SHEGUIANDAH	24 IR	3551018	5045	3033	001	003,005
	SHESEHEGWANING	20 IR	3551023	5046	3033	001	021
	SUCKER CREEK	23 IR	3551018	5047	3033	001	052
	TEHKUMMAH	TM	3551001	0415	3033	001	006
	WEST BAY	22 IR	3551023	5048	3033	001	012
	WHITEFISH RIVER	4 IR	3551092	5049	3033	001	060
	WIKWEMIKONG UNCEDED	26 IR	3551018	5050	3033	001	058-059
39	MIDDLESEX		3539				
	ADELAIDE	TM	3539046	0420	1869	038	351-356
	AILSA CRAIG	VL	3539044	0439	1877	026	013
	BIDDULPH	TM	3539058	0421	1870	026	001-005
	CARADOC	TM	3539014	0422	1871	038	168-170, 216-217, 251-253, 306-307
	CARADOC	42 IR	3539017	5019	1871	038	218
	DELAWARE	TM	3539019	0423	1872	038	210-214, 219-221
	DORCHESTER, NORTH	TM	3539026	0424	1873	038	001-009, 011-013
	EKFRID	TM	3539006	0425	1874	038	254-258
	GLENCOE	VL	3539008	0440	1874	038	259-261
	LOBO	TM	3539039	0426	1875	038	163-167, 301-305
	LONDON	C	3539036	0436	1868	036	001-022, 051-072, 101-118, 151-164, 166, 201-221
						037	001-021, 051-068, 101-123, 151-167, 201-219, 251-269, 301-322, 351-360, 362-370
						038	010, 019, 059-068, 101-118
	LONDON	TM	3539034	0427	1876	036	165
						038	058, 151-162
	LUCAN	VL	3539059	0441	1870	026	006-007

ENUMERATION AREA REFERENCE LIST
CENSUS SUBDIVISIONS

LISTE DE REFERENCE DES SECTEURS DE DENOMBREMENT
SUBDIVISIONS DE RECENSEMENT

35 ONTARIO

CD DR	NAME - NOM	TYPE	SGC CGT	CSD SDR	CCS SRU	FED CEF	ENUMERATION AREAS SECTEURS DE DENOMBREMENT
	MCGILLIVRAY	TM	3539054	0428	1877	026	008-012
	METCALFE	TM	3539011	0429	1878	038	267-268
	MOSA	TM	3539001	0430	1879	038	262-264
	NEWBURY	VL	3539002	0442	1879	038	266
	NISSOURI, WEST	TM	3539031	0431	1880	038	051-057
	ONEIDA	41 IR	3539021	5021	1872	038	215
	PARKHILL	T-V	3539052	0437	1883	038	361-362
	STRATHROY	T-V	3539016	0438	1869	038	308-321
	WARDSVILLE	VL	3539004	0443	1879	038	265
	WESTMINSTER	TM	3539022	0432	1881	038	014-018,020,201-209
	WILLIAMS, EAST	TM	3539042	0433	1882	038	357-358
	WILLIAMS, WEST	TM	3539049	0434	1883	038	359-360
44	MUSKOKA		3544				
	BRACEBRIDGE	T-V	3544018	0448	1884	052	016-023,025-026,051-055
	GEORGIAN BAY	TM	3544065	0444	1887	052	118-123
	GIBSON	31 IR	3544067	5029	1887	052	124
	GRAVENHURST	T-V	3544002	0449	1885	052	001-015,024
	HUNTSVILLE	T-V	3544042	0450	1886	052	061-077,101-105
	LAKE OF BAYS	TM	3544027	0445	1888	052	056-060
						059	160
	MOOSE POINT	79 IR	3544067	5030	1887	052	125-126
	MUSKOKA LAKES	TM	3544053	0446	1889	052	106-117
26	NIAGARA		3526				
	FORT ERIE	T-V	3526003	0457	1894	039	001-018,051-056
	GRIMSBY	T-V	3526065	0458	1895	035	266-267,303-321
	LINCOLN	T-V	3526057	0459	1896	035	167-171,201-220,301-302
	LINCOLN, WEST	TM	3526021	0451	1900	035	251-265
	NIAGARA FALLS	C	3526043	0453	1890	039	057-068,101-121,151-169,201-218
						077	051-052
	NIAGARA-ON-THE-LAKE	T-V	3526047	0460	1897	035	001-018,063-068
	PELHAM	T-V	3526028	0461	1898	035	114-121,151-159
	PORT COLBORNE	C	3526011	0454	1891	077	001-027
	ST. CATHARINES	C	3526053	0455	1892	035	055-062,069,160-166
						063	001-021,051-076,101-126,151-178,201-231
	THOROLD	C	3526037	0462	1899	035	051-054,101-112
						077	075
	WAINFLEET	TM	3526014	0452	1901	077	151-161
	WELLAND	C	3526032	0456	1893	035	113,122

ENUMERATION AREA REFERENCE LIST
CENSUS SUBDIVISIONS

LISTE DE REFERENCE DES SECTEURS DE DENOMBREMENT
SUBDIVISIONS DE RECENSEMENT

35 ONTARIO

CD OR	NAME - NOM		TYPE	SGC CGT	CSD SDR	CCS SRU	FED CEF	ENUMERATION AREAS SECTEURS DE DENOMBREMENT
							077	053-074,101-124
48	NIPISSING			3548				
	AIRY		TM	3548001	0463	1903	059	157-158
	BEAR ISLAND 1		IR	3548072	5032	3034	072	007
	BONFIELD		TM	3548027	0936	1904	059	258-260
	CACHE BAY		T-V	3548054	0479	3034	041	007
	CALOWELL		TM	3548058	0465	3034	041	019-021
	CALVIN		TM	3548022	0466	1906	059	257
	CAMERON		ID	3548011	0467	1907	059	219
	CHISHOLM		TM	3548031	0468	1908	059	261-262
	FERRIS, EAST		TM	3548034	0469	1909	059	263-266
	FIELD		TM	3548062	0470	3034	041	151-152
	MATTAWA		T-V	3548021	0480	1912	059	252-255
	MATTAWAN		TM	3548019	0471	1911	059	256
	NIPISSING	10	IR	3548093	5033	3034	041	165
	NIPISSING, UNORGANIZED			3548090	0475	3034	041	022-025,155-164
							059	156,159,161-162
							072	005-006
	NORTH BAY		C	3548044	0477	1902	041	051-075,101-132
	PAPINEAU		TM	3548016	0472	1912	059	251
	SPRINGER		TM	3548051	0473	3034	041	001-006
	STURGEON FALLS		T-V	3548052	0481	3034	041	008-018
	TEMAGAMI		ID	3548069	0474	1914	041	153-154
							072	001-004
14	NORTHUMBERLAND			3514				
	ALDERVILLE	37	IR	3514027	5001	1924	043	018-019
	ALNWICK		TM	3514026	0495	1924	043	015-017
	BRIGHTON		VL	3514008	0507	1925	058	257-260
	BRIGHTON		TM	3514006	0496	1925	058	219-220,251-256
	CAMPBELLFORD		T-V	3514036	0505	1932	058	314-320
	COBOURG		T-V	3514021	0506	1928	043	056-074
	COLBORNE		VL	3514012	0508	1926	058	266-268
	CRAMAHE		TM	3514011	0497	1926	058	261-265
	HALDIMAND		TM	3514016	0498	1927	043	001-007
	HAMILTON		TM	3514019	0499	1928	043	051-055,151-164
	HASTINGS		VL	3514032	0509	1931	043	013-014
	HOPE		TM	3514023	0104	1666	043	101,165-170
	MURRAY		TM	3514001	0501	1930	058	207-218,321

ENUMERATION AREA REFERENCE LIST
CENSUS SUBDIVISIONS

LISTE DE REFERENCE DES SECTEURS DE DENOMBREMENT
SUBDIVISIONS DE RECENSEMENT

35 ONTARIO

CD DR	NAME - NOM	TYPE	SGC CGT	CSD SDR	CCS SRU	FED CEF	ENUMERATION AREAS SECTEURS DE DENOMBREMENT
	PERCY	TM	3514029	0502	1931	043	008-012
	PORT HOPE	T-V	3514025	0107	1666	043	102-119
	SEYMOUR	TM	3514034	0503	1932	058	221,306-313
06	OTTAWA - CARLETON		3506				
	CUMBERLAND	TM	3506004	0529	1947	046	001-019
	GLOUCESTER	TM	3506006	0531	1949	046	051-072,074,101-121,123-124,151-176
	GOULBOURN	TM	3506027	0532	1950	016	255-268,301-311
	MARCH	TM	3506034	0535	1953	033	151-159,167-170
	NEPEAN	TM	3506012	0537	1955	016	253-254,312-318,351-369,372-374,401-412, 415-423,426-427,451-471
	OSGOODE	TM	3506001	0538	1956	016	201-212,220-221
	OTTAWA	C	3506014	0540	1944	016	370-371,413-414,424-425
						046	122,201-230,251-275,301-320,351-376, 401-419,422
						047	001-025,051-073,101-128,151-179
						048	001-011,019,066-068,101-121,151-180
						049	001-022,051-072,101-119,151-174,201-221, 251-272
	RIDEAU	TM	3506018	0939	3035	016	165-170,213-219,251-252
						046	073
	ROCKCLIFFE PARK	VL	3506011	0543	1944	046	420-421
	VANIER	C	3506009	0541	1944	048	012-018,051-065,069
	WEST CARLETON	TM	3506042	0938	3036	033	101-102,104,160-166,171-172,201-204
32	OXFORD		3532				
	BLANDFORD - BLENHEIM	TM	3532045	0958	3037	050	201-215,221
	EAST ZORRA - TAVISTOCK	TM	3532038	0554	3038	050	216-220,222,251-257
						055	051,074
	INGERSOLL	T-V	3532018	0557	3040	050	301-312,323-325
	NORWICH	TM	3532002	0957	3039	050	051-064,101-107
	SOUTH-WEST OXFORD	TM	3532012	0960	3040	050	001-004,020,065-067,108-119
	TILLSONBURG	T-V	3532004	0961	3040	042	417-418
						050	005-019
	WOODSTOCK	C	3532042	0556	3042	050	151-170,258-265,272
	ZORRA	TM	3532027	0959	3041	050	120-121,266-271,313-322
49	PARRY SOUND		3549				
	ARMOUR	TM	3549019	0563	1969	052	207-208
	BURK'S FALLS	VL	3549022	0587	1969	052	209-210
	CARLING	TM	3549036	0564	1970	052	303
	CHAPMAN	TM	3549042	0565	1971	052	215

ENUMERATION AREA REFERENCE LIST
CENSUS SUBDIVISIONS

LISTE DE REFERENCE DES SECTEURS DE DENOMBREMENT
SUBDIVISIONS DE RECENSEMENT

35 ONTARIO

CD DR	NAME - NOM		TYPE	SGC CGT	CSD SDR	CCS SRU	FED CEF	ENUMERATION AREAS SECTEURS DE DENOMBREMENT
	CHRISTIE		TM	3549009	0566	1972	052	218
	DOKIS	9	IR	3549094	5034	1987	052	315
	FOLEY		TM	3549006	0567	1973	052	155-156
	FRENCH RIVER	13	IR	3549094	5035	1987	052	317
	HAGERMAN		TM	3549039	0568	1974	052	302
	HENVEY INLET	2	IR	3549094	5036	1987	052	316
	HIMSWORTH, NORTH		TM	3549066	0569	1975	052	260-263
	HIMSWORTH, SOUTH		TM	3549059	0570	1976	052	255-256
	HUMPHRY		TM	3549001	0571	1977	052	151
	JOLY		TM	3549051	0572	1978	052	211
	KEARNEY		T-V	3549018	0583	1984	052	204
	MACHAR		TM	3549054	0573	1979	052	252
	MAGNETAWAN		VL	3549044	0588	1971	052	216
	MAGNETAWAN	1	IR	3549094	5184	1987	052	318
	MCDUGALL		TM	3549031	0574	1980	052	167-171
	MCKELLAR		TM	3549028	0575	1981	052	301
	MCMURRICH		TM	3549012	0576	1982	052	205
	NAISCOUTAING	17A	IR	3549094	5038	1987	052	314
	NIPISSING		TM	3549071	0577	1983	052	264-266
	PARRY ISLAND	16	IR	3549094	5039	1987	052	154
	PARRY SOUND		T-V	3549032	0584	1980	052	157-165, 172-173
	PARRY SOUND, UNORGANIZED			3549090	0581	1987	052	153, 174, 201, 217, 251, 304-312
	PERRY		TM	3549014	0578	1984	052	202-203
	POWASSAN		T-V	3549064	0585	1976	052	258-259, 267
	ROSSEAU		VL	3549002	0589	1977	052	152
	RYERSON		TM	3549024	0579	1985	052	206
	SHAWANAGA	17	IR	3549094	5040	1987	052	313
	SOUTH RIVER		VL	3549056	0590	1979	052	253-254
	STRONG		TM	3549046	0580	1986	052	212-213
	SUNDRIDGE		VL	3549048	0591	1986	052	214
	TROUT CREEK		T-V	3549061	0586	1976	052	257
21	PEEL			3521				
	✓ BRAMPTON		C	<u>3521010</u>	<u>0941</u>	3043	053	001-017, 051-073, 101-112, 114-118, 151-175, 201-220
							054	463, 470, 559, 569
	✓ CALEDON		T-V	<u>3521024</u>	<u>0942</u>	3044	053	251-268, 301-317
	MISSISSAUGA		C	3521005	0940	1988	018	151
							054	002-020, 051-070, 101-120, 151-168, 201-225, 251-270, 301-319, 351-374, 401-417, 451-462, 464-469, 501-524, 551-558, 560-568, 570-571

31 PERTH

3531

ENUMERATION AREA REFERENCE LIST
 CENSUS SUBDIVISIONS

 LISTE DE REFERENCE DES SECTEURS DE DENOMBREMENT
 SUBDIVISIONS DE RECENSEMENT

35 ONTARIO

CD DR	NAME - NOM	TYPE	SGC CGT	CSD SDR	CCS SRU	FED CEF	ENUMERATION AREAS SECTEURS DE DENOMBREMENT
	BLANSHARD	TM	3531014	0602	1995	055	151-155
	DOWNIE	TM	3531009	0603	1996	055	058-064
	EASTHOPE, NORTH	TM	3531006	0604	1997	055	018-019,056-057
	EASTHOPE, SOUTH	TM	3531001	0605	1998	055	052-055
	ELLICE	TM	3531028	0606	1999	055	201-206
	ELMA	TM	3531036	0607	2000	055	251-258
	FULLARTON	TM	3531018	0608	2001	055	164-167
	HIBBERT	TM	3531021	0609	2002	055	168-171
	LISTOWEL	T-V	3531042	0614	2005	055	259-267
	LOGAN	TM	3531024	0610	2003	055	207-211
	MILVERTON	VL	3531034	0617	2004	055	221-222
	MITCHELL	T-V	3531026	0615	2001	055	212-215
	MORNINGTON	TM	3531032	0611	2004	055	216-220
	ST. MARY'S	T-V	3531016	0616	1995	055	156-163
	STRATFORD	C	3531011	0613	3045	055	065-073,101-120
	WALLACE	TM	3531041	0612	2005	055	268-273
15	PETERBOROUGH		3515				
	ASPHODEL	TM	3515001	0618	2006	056	008-012
	BELMONT & METHUEN	TM	3515031	0619	2007	056	001-005
	BURLEIGH & ANSTRUTHER	TM	3515038	0620	2008	075	252-254
	CAVAN	TM	3515009	0101	1663	043	203-209
	CHANDOS	TM	3515036	0621	2009	075	251
	CURVE LAKE	35 IR	3515019	5002	2012	056	265
	DOURO	TM	3515022	0622	2010	056	061-067
	DUMMER	TM	3515026	0623	2011	056	015-018
	ENNISMORE	TM	3515016	0624	2012	056	266-269
	GALWAY & CAVENDISH	TM	3515046	0625	2013	075	265
	HARVEY	TM	3515042	0626	2014	075	255-257
	HAVELOCK	VL	3515032	0632	2007	056	006-007
	HIAWATHA	36 IR	3515008	5004	2016	056	060
	LAKEFIELD	VL	3515024	0633	2010	056	068-070
	MILLBROOK	VL	3515010	0108	1663	043	210-211
	MONAGHAN, NORTH	TM	3515011	0627	2015	056	251-252
	MONAGHAN, SOUTH	TM	3515007	0500	1929	043	201-202
	NORWOOD	VL	3515004	0634	2006	056	013-014
	OTONABEE	TM	3515006	0628	2016	056	051-059
	PETERBOROUGH	C	3515014	0631	3046	056	101-122,151-176,201-220
	SMITH	TM	3515018	0629	2017	056	253-264

02 PRESCOTT

3502

ENUMERATION AREA REFERENCE LIST
CENSUS SUBDIVISIONS

LISTE DE REFERENCE DES SECTEURS DE DENOMBREMENT
SUBDIVISIONS DE RECENSEMENT

35 ONTARIO

CD - DR	NAME - NOM	TYPE	SGC - CGT	CSD - SDR	CCS - SRU	FED - CEF	ENUMERATION AREAS - SECTEURS DE DENOMBREMENT
	ALFRED	VL	3502024	0644	2018	014	209-211
	ALFRED	TM	3502021	0635	2018	014	206-208,216
	CALEDONIA	TM	3502012	0636	2019	014	164-166
	HAWKESBURY	T-V	3502008	0642	2021	014	105-115,118-120
	HAWKESBURY, EAST	TM	3502001	0637	2020	014	061-066
	HAWKESBURY, WEST	TM	3502006	0638	2021	014	101-104
	L'ORIGNAL	VL	3502018	0645	2022	014	214-215,217
	LONGUEUIL	TM	3502016	0639	2022	014	212-213,218
	PLANTAGENET	VL	3502034	0646	2023	014	305
	PLANTAGENET, NORTH	TM	3502031	0640	2023	014	301-304
	PLANTAGENET, SOUTH	TM	3502026	0641	2024	014	201-204
	ST. ISIDORE DE PRESCOTT	VL	3502027	0647	2024	014	205
	VANKLEEK HILL	T-V	3502009	0643	2021	014	116-117
13	PRINCE EDWARD		3513				
	AMELIASBURGH	TM	3513028	0648	2025	058	065-074
	ATHOL	TM	3513008	0649	2026	058	006-008
	BLOOMFIELD	VL	3513012	0656	2027	058	012-013
	HALLOWELL	TM	3513011	0650	2027	058	009-011,024,056-059,076
	HILLIER	TM	3513022	0651	2028	058	062-064
	MARYSBURGH, NORTH	TM	3513001	0652	2029	058	001-003
	MARYSBURGH, SOUTH	TM	3513004	0653	2030	058	004-005
	PICTON	T-V	3513016	0655	2027	058	014-023
	SOPHIASBURGH	TM	3513018	0654	2031	058	051-055,075
	WELLINGTON	VL	3513024	0657	2028	058	060-061
59	RAINY RIVER		3559				
	AGENCY	1	IR	3559091	5096	2032	071 124
	ALBERTON		TM	3559011	0658	2032	027 001-002
	ATIKOKAN		TM	3559001	0659	3047	071 104-114
	ATWOOD		TM	3559041	0660	2034	027 065
	BIG GRASSY RIVER	35G	IR	3559055	5097	2043	027 072
	BIG ISLAND MAINLAND	93	IR	3559055	5098	2043	027 073
	BLUE		TM	3559039	0661	2035	027 064
	CHAPPLE		TM	3559024	0662	2036	027 056-057
	COUCHICHING	16A	IR	3559091	5099	3047	071 125
	DILKE		TM	3559034	0663	2037	027 062
	EMO		TM	3559019	0664	2038	027 053-054
	FORT FRANCES		T-V	3559012	0673	2032	027 003-012,C14-019
						071	119

ENUMERATION AREA REFERENCE LIST
CENSUS SUBDIVISIONS

LISTE DE REFERENCE DES SECTEURS DE DENOMBREMENT
SUBDIVISIONS DE RECENSEMENT

35 ONTARIO

CD DR	NAME - NOM	TYPE	SGC CGT	CSD SDR	CCS SRU	FED CEF	ENUMERATION AREAS SECTEURS DE DENOMBREMENT
	KINGSFORD	ID	3559022	0665	2039	027	055
	LA VALLEE	TM	3559016	0666	2040	027	051-052
	MANITOU RAPIDS	11 IR	3559026	5100	2036	027	058
	MCCROSSON & TOVELL	TM	3559046	0667	2041	027	070
	MORLEY & PATULLO	TM	3559031	0668	2042	027	059
	MORSON	TM	3559049	0669	2043	027	071
	NEGUAGUON LAKE	25D IR	3559091	5101	3047	071	120
	RAINY LAKE	17A IR	3559091	5102	3047	071	127
	RAINY LAKE	17B IR	3559091	5103	3047	027	061
	RAINY LAKE	18C IR	3559091	5104	3047	071	126
	RAINY LAKE	26A IR	3559091	5105	3047	071	123
	RAINY RIVER	T-V	3559042	0674	2034	027	066-067
	RAINY RIVER, UNORGANIZED		3559090	0671	3047	027	060,068-069 071 115-118
	SEINE RIVER	23A IR	3559091	5108	3047	071	121
	SEINE RIVER	23B IR	3559091	5109	3047	071	122
	WORTHINGTON	TM	3559036	0670	2044	027	063
47	RENFREW		3547				
	ADMASTON	TM	3547042	0675	2046	033	262-264
	ALGONA, NORTH	TM	3547072	0676	2047	013	364
	ALGONA, SOUTH	TM	3547036	0677	2048	013	362
	ALICE & FRASER	TM	3547074	0678	2049	059	012-016
	ARNPRIDR	T-V	3547002	0702	2059	033	208-216,218
	BAGOT & BLITHFIELD	TM	3547006	0679	2050	033	259-261
	BARRY'S BAY	VL	3547028	0705	2067	059	154-155
	BEACHBURG	VL	3547059	0706	2069	033	366
	BRAESIDE	VL	3547004	0707	2059	033	217
	BROMLEY	TM	3547054	0680	2051	033	358-360
	BROUGHAM	TM	3547009	0681	2052	013	311
	BRUDENELL & LYNOOCH	TM	3547019	0682	2053	013	313,365
	CHALK RIVER	VL	3547094	0708	2064	059	216-217
	COBDEN	VL	3547051	0709	2065	033	356-357
	DEEP RIVER	T-V	3547096	0703	2064	059	205-215
	EGANVILLE	VL	3547039	0710	2054	013	354-355
	GOLDEN LAKE	39 IR	3547037	5031	2048	013	363
	GRATTAN	TM	3547038	0683	2054	013	351-353
	GRIFFITH & MATAWATCHAN	TM	3547012	0684	2055	013	312
	HAGARTY & RICHARDS	TM	3547031	0685	2056	013	368-370
	HEAD, CLARA & MARIA	TM	3547098	0686	2057	059	218

ENUMERATION AREA REFERENCE LIST
CENSUS SUBDIVISIONS

LISTE DE REFERENCE DES SECTEURS DE DENOMBREMENT
SUBDIVISIONS DE RECENSEMENT

35 ONTARIO

CD DR	NAME - NOM	TYPE	SGC CGT	CSD SDR	CCS SRU	FED CEF	ENUMERATION AREAS SECTEURS DE DENOMBREMENT
	HORTON	TM	3547046	0687	2058	033	257-258,351
	KILLALOE STATION	VL	3547034	0711	2056	013	371
	MCNAB	TM	3547001	0688	2059	033	205-207,252-256
	PEMBROKE	C	3547064	0701	2060	059	051-071
	PEMBROKE	TM	3547062	0689	2060	059	001-005
	PETAHAWA	VL	3547079	0712	2061	059	114-118,122
	PETAHAWA	TM	3547078	0690	2061	059	017-018,101-113
	RADCLIFFE	TM	3547024	0691	2062	013	366-367
	RAGLAN	TM	3547022	0692	2063	013	314-315
	RENFREW	T-V	3547048	0704	2058	033	301-319
	ROLPH, BUCHANAN, WYLIE & MCKAY	TM	3547092	0693	2064	059	019,119-121,201-204
	ROSS	TM	3547049	0694	2065	033	352-355
	SEBASTOPOL	TM	3547016	0695	2066	013	359-361
	SHERWOOD, JONES & BURNS	TM	3547026	0696	2067	059	151-153
	STAFFORD	TM	3547066	0697	2068	059	006-011
	WESTMEATH	TM	3547058	0698	2069	033	361-365
	WILBERFORCE	TM	3547069	0699	2070	013	356-358
03	RUSSELL		3503				
	CAMBRIDGE	TM	3503001	0713	2071	014	251-255
	CASSELMAN	VL	3503002	0717	2071	014	256-257,267
	CLARENCE	TM	3503016	0714	2072	014	306-314,320-321
	ROCKLAND	T-V	3503021	0716	2072	014	315-319,322
	RUSSELL	TM	3503006	0715	2073	014	258-266
43	SIMCOE		3543				
	ADJALA	TM	3543001	0718	2074	053	318-319,451-452
	ALLISTON	T-V	3543024	0737	2086	053	413-420
	BARRIE	C	3543042	0735	3048	067	151-155,157-161,170-171,201-204,206-227
						086	371
	BEETON	VL	3543008	0743	2086	086	266-267,272
	BRADFORD	T-V	3543012	0738	2077	086	310-313,319-320,322-323
	CHRISTIAN ISLAND	30 IR	3543069	5027	2087	017	016
	COLDWATER	VL	3543058	0744	2080	067	012-013
	COLLINGWOOD	T-V	3543031	0739	2081	017	155-171
	COOKSTOWN	VL	3543022	0745	2075	086	314,324
	CREEMORE	VL	3543034	0746	2081	017	111-112
	ELMVALE	VL	3543062	0747	2076	017	056-057
	ESSA	TM	3543021	0719	2075	053	401-412,460-467
	FLOS	TM	3543061	0720	2076	017	001-002,051-055

ENUMERATION AREA REFERENCE LIST
CENSUS SUBDIVISIONS

LISTE DE REFERENCE DES SECTEURS DE DENOMBREMENT
SUBDIVISIONS DE RECENSEMENT

35 ONTARIO

CD DR	NAME - NOM	TYPE	SGC CGT	CSD SDR	CCS SRU	FED CEF	ENUMERATION AREAS SECTEURS DE DENOMBREMENT
	GWILLIMBURY, WEST	TM	3543011	0721	2077	086	302-309,321
	INNISFIL	TM	3543016	0722	2078	086	317-318,325,351-370,372-376
	MARA	TM	3543048	0511	1935	075	162-168
	MATCHEDASH	TM	3543079	0723	2079	067	008
	MEDGNTÉ	TM	3543056	0724	2080	067	009-011,251-254
	MIDLAND	T-V	3543074	0740	2085	017	015 067 264-270,304-316,325
	NOTTAWASAGA	TM	3543029	0725	2081	017	059-061,105-110,151-154
	ORILLIA	C	3543052	0736	2082	067	051-075,077-078
	ORILLIA	TM	3543051	0726	2082	067	001-007,101-104
	ORO	TM	3543046	0727	2083	067	105-118
	PENETANGUISHENE	T-V	3543072	0741	2085	067	317-324,326-327
	PORT MCNICOLL	VL	3543076	0748	2085	067	262-263
	RAMA	TM	3543049	0513	1937	075	169-172
	RAMA	32 IR	3543050	5007	1937	075	173-174
	STAYNER	T-V	3543032	0742	2081	017	113-115
	SUNNIDALE	TM	3543036	0728	2084	017	058,101-104
	TAY	TM	3543071	0729	2085	067	014-018,255-259,301-303,328
	TECUMSETH	TM	3543004	0730	2086	086	260-265,270-271,315-316
	TINY	TM	3543068	0731	2087	017	003-014
	TOSCORONTO	TM	3543026	0732	2088	053	453-457
	TOTTENHAM	VL	3543006	0749	2086	086	268-269,273
	VESPRA	TM	3543041	0733	2089	067	162-169
	VICTORIA HARBOUR	VL	3543078	0750	2085	067	260-261
	WASAGA BEACH	T-V	3543064	0751	3049	017	062-067
04	STORMONT		3504				
	CORNWALL	C	3504002	0757	3050	069	001-022,051-074
	CORNWALL	TM	3504001	0752	2090	069	101-108
	FINCH	VL	3504011	0758	2091	069	205
	FINCH	TM	3504009	0753	2091	069	116,201-204
	OSNABRUCK	TM	3504006	0754	2092	069	151-157
	ROXBOROUGH	TM	3504016	0755	2093	069	110-115
	ST. REGIS AKWESASNE	59 IR	3504005	5173	3050	069	109
53	SUDBURY (REGIONAL MUNICIPALITY)		3553				
	CAPREOL	T-V	3553035	0944	3053	040	166-170 041 167
	NICKEL CENTRE	T-V	3553001	0945	3055	040	104-120 041 168

ENUMERATION AREA REFERENCE LIST
CENSUS SUBDIVISIONS

LISTE DE REFERENCE DES SECTEURS DE DENOMBREMENT
SUBDIVISIONS DE RECENSEMENT

35 ONTARIO

CD - DR	NAME - NOM	TYPE	SGC - CGT	CSD - SDR	CCS - SRU	FED - CEF	ENUMERATION AREAS - SECTEURS DE DENOMBREMENT
	ONAPING FALLS	T-V	3553019	0946	3054	040	256-264,269
	RAYSIDE - BALFOUR	T-V	3553024	0948	3056	040	204-221,255
	SUDBURY	C	3553007	0943	3052	040	051-055,071-077
						070	001-030,051-072,101-120,151-172
	VALLEY EAST	T-V	3553028	0954	3057	040	121-124,151-165,171-172,201-203
	WALDEN	T-V	3553012	0947	3058	040	056-070,078-079,251-254,267-268
52	SUDBURY (TERRITORIAL DISTRICT)		3552				
	BALDWIN	TM	3552028	0759	2096	001	072
	CASIMIR, JENNINGS & APPLEBY	TM	3552004	0761	2098	040	006-007,023
	CHAPLEAU	TM	3552092	0762	2881	005	051-055
	CHAPLEAU	74 IR	3552095	5053	2881	005	059
	COSBY, MASON & MARTLAND	TM	3552001	0763	2100	040	003-005
	DUCK LAKE	76B IR	3552095	5185	2881	005	073
	ESPANDLA	T-V	3552026	0783	2096	001	062-070
	HAGAR	TM	3552012	0767	2104	040	101-102
	MASSEY	T-V	3552021	0786	3051	001	105-106
	MATTAGAMI	71 IR	3552095	5056	2881	072	221
	MOUNTBATTEN	76A IR	3552095	5057	2881	072	222
	NAIRN	TM	3552031	0769	2106	001	071
	RATTER & DUNNET	TM	3552008	0772	2109	040	008-010
	SUDBURY, UNORGANIZED		3552090	0777	2881	001	061
						005	056-058,072
						040	011-020,022,024,103,125,265-266,270
						041	166
						072	214-220
	THE SPANISH RIVER	TM	3552020	0964	3051	001	101-103
	WEBBWOOD	T-V	3552024	0787	3051	001	104
	WHITEFISH LAKE	6 IR	3552095	5059	2881	040	021
58	THUNDER BAY		3558				
	AROLAND	83 IR	3558073	5081	3059	071	206
	BEARDMORE	TM	3558078	0788	3059	071	251-252
	CONMEE	TM	3558019	0789	2117	057	009
	DORION	TM	3558034	0790	2118	071	057
	FORT WILLIAM	52 IR	3558003	5082	2124	012	003
	GERALDTON	T-V	3558074	0808	3059	071	068-072
	GILLIES	TM	3558012	0791	2119	012	010
	GULL RIVER	55 IR	3558092	5083	3059	071	267
	LAKE HELEN	53A IR	3558092	5086	3059	071	256

ENUMERATION AREA REFERENCE LIST
 CENSUS SUBDIVISIONS

 LISTE DE REFERENCE DES SECTEURS DE DENOMBREMENT
 SUBDIVISIONS DE RECENSEMENT

35 ONTARIO

CD - DR	NAME - NOM	TYPE	SGC CGT	CSD SDR	CCS SRU	FED CEF	ENUMERATION AREAS SECTEURS DE DENOMBREMENT
	LONG LAKE	58 IR	3558092	5087	3059	071	075
	LONG LAKE	77 IR	3558092	5088	3059	071	074
	LONGLAC	TM	3558071	0792	3059	071	058-060,078
	MANITOUWADGE	TM	3558066	0793	3059	071	013-018
	MARATHON	TM	3558059	0794	3059	071	008-012
	MOBERT	82 IR	3558092	5090	3059	071	024
	NAKTNA	ID	3558072	0795	3059	071	061-062
	NEEBING	TM	3558001	0796	2124	012	001-002
	NIPIGON	TM	3558044	0797	3059	071	257-260
	O'CONNOR	TM	3558016	0798	2126	012	009
	OLIVER	TM	3558024	0799	2127	057	007-008,017-018
	PAIPOONGE	TM	3558008	0800	2128	012	004-008
	PAYS PLAT	51 IR	3558092	5093	3059	071	073
	PIC RIVER	50 IR	3558092	5094	3059	071	023
	RED ROCK	ID	3558041	0801	3059	071	261-263
	SCHREIBER	TM	3558051	0802	3059	071	054-056
	SHUNIAH	TM	3558028	0803	2131	057	002-004,014-015 071 270
	TERRACE BAY	TM	3558054	0804	3059	071	051-053,076-077
	THUNDER BAY	C	3558004	0807	2115	012	051-071,101-121,151-171 057 005-006,016,051-070,101-117,151-173
	THUNDER BAY, UNORGANIZED		3558090	0805	3059	012	011-016 057 001,010-013,019-023 071 019-022,025-026,063-067,101-103,201-205, 207-214,253-255,264-266,271-272
54	TIMISKAMING		3554				
	ARMSTRONG	TM	3554036	0809	2135	072	068-070
	BRETHOUR	TM	3554032	0810	2136	072	066
	CASEY	TM	3554029	0811	2137	072	065
	CHAMBERLAIN	TM	3554054	0812	2138	072	109
	CHARLTON	T-V	3554048	0829	2140	072	108
	COBALT	T-V	3554008	0830	2139	072	011-013
	COLEMAN	TM	3554001	0813	2139	072	008-009
	DACK	TM	3554046	0814	2140	072	107
	DYMOND	TM	3554016	0815	2141	072	052-053
	ENGLEHART	T-V	3554052	0831	2142	072	104-106
	EVANTUREL	TM	3554049	0816	2142	072	102-103
	GAUTHIER	ID	3554066	0817	2143	072	124
	HAILEYBURY	T-V	3554012	0832	2134	072	014-022
	HARLEY	TM	3554026	0818	2144	072	064

ENUMERATION AREA REFERENCE LIST
CENSUS SUBDIVISIONS

LISTE DE REFERENCE DES SECTEURS DE DENOMBREMENT
SUBDIVISIONS DE RECENSEMENT

35 ONTARIO

CD - DR	NAME - NOM	TYPE	SGC CGT	CSD SDR	CCS SRU	FED CEF	ENUMERATION AREAS SECTEURS DE DENOMBREMENT
	HARRIS	TM	3554014	0819	2145	072	051
	HILLIARD	TM	3554034	0820	2146	072	067
	HUDSON	TM	3554021	0821	2147	072	062
	JAMES	TM	3554042	0822	3060	072	202
	KERNS	TM	3554024	0823	2149	072	063
	KIRKLAND LAKE	T-V	3554068	0827	3060	072	151-172
	LARDER LAKE	TM	3554062	0825	2151	072	114-116
	LATCHFORD	T-V	3554006	0833	3060	072	010
	MATACHEWAN	ID	3554056	0966	2154	072	209,223
	MCGARRY	TM	3554058	0826	2152	072	110-113
	NEW LISKEARD	T-V	3554018	0834	2141	072	054-061
	THORNLOE	VL	3554038	0835	2135	072	071
	TIMISKAMING, UNORGANIZED		3554090	0828	2154	072	023-025,072,117,120-123,205-208,210-211,224
20	TORONTO, METROPOLITAN		3520				
	ETOBICOKE	BDR	3520019	0836	2156	011	001-022,051-076,110-121,123,151-171,201-222,251-270,301-330 025 051-070,101,114-119 031 001-021,051-069,101-119,151-171 054 001 088 151-172,251-258,267,301-319
	SCARBOROUGH	BDR	3520001	0837	2157	044	114-118 065 001-018,051-068,101-118,151-168,201-219,251-269,301-324,351-352,355-376 066 001-023,051-071,101-119,151-172 085 001-022,051-072,101-109,151-169,201-218,251-273,301-309
	TORONTO	C	3520004	0841	2155	003	001-022,051-070,101-107,109-119,151-167,174-175 006 001-021,051-074,101-119,151-163 007 051-074,101-124,151-158,251-260 008 001-024,051-057,064-065,151-155 015 001-018,051-071,101-118,151-167 025 001-025,151-162,174-175,177-180 051 001-018,051-071,101-117,151-168,201-219 060 001-025,051-052,054-055,057-068,101-104,106-114,116-125,151-172,201-223,251-270,303-306,308-319 064 001-012,014-029,051-068,075,101-125,155-173 068 001-024,051-081,101-127,151-170 074 001-021,051-072,101-108 083 051-052,101,106,114,155-156

ENUMERATION AREA REFERENCE LIST
CENSUS SUBDIVISIONS

LISTE DE REFERENCE DES SECTEURS DE DENOMBREMENT
SUBDIVISIONS DE RECENSEMENT

35 ONTARIO

CD - DR	NAME - NOM	TYPE	SGC - CGT	CSD - SDR	CCS - SRU	FED - CEF	ENUMERATION AREAS - SECTEURS DE DENOMBREMENT
						087	167-171
	YORK	BOR	3520014	0838	2158	006	164-171
						008	066
						011	101-109,122
						025	102-113,120,163-173,176
						064	069-074,151-154
						074	109-121,151-172
						087	001-021,051-073,101-124,151-158,172
						088	003-026
	YORK, EAST	BOR	3520006	0839	2159	003	168-173
						007	001-022,159-168
						015	119,168
						060	301-302
						083	001-009,011,013-021,053-071,102-105, 107-113,115-120,151-154,157-172,201-213, 219,251-255
	YORK, NORTH	BOR	3520008	0840	2160	007	169-178,201-225,261-272
						008	058-063,067-073,101-122,156-172
						082	001-022,051-070,101-120,151-171,201-221, 251-269,301-323,351-377
						083	214-218,256-269,301-318
						084	001-027,051-075,101-114,122-124
						085	110-122,310-322,351-370,401-423,451-474, 501-521
						087	159-166,201-226
						088	001-002,051-073,101-122,201-218,259-266
16.	VICTORIA		3516				
	BEXLEY	TM	3516034	0842	2161	075	205-206
	BOBCAYGEON	VL	3516028	0854	2171	075	262-264
	CARDEN	TM	3516036	0843	2162	075	207
	DALTON	TM	3516039	0844	2163	075	208
	ELDON	TM	3516016	0845	2164	075	151-154
	EMILY	TM	3516001	0846	2165	075	001-005
	FENELON	TM	3516021	0847	2166	075	010-016
	FENELON FALLS	VL	3516024	0855	2166	075	017-019
	LAXTON, DIGBY & LONGFORD	TM	3516042	0848	2167	075	209-210
	LINDSAY	T-V	3516009	0853	2169	075	051-067
	MANVERS	TM	3516008	0105	1667	043	212-216
	MARIPOSA	TM	3516011	0849	2168	075	103-109
	OMEMEE	VL	3516004	0856	2165	075	006
	OPS	TM	3516006	0850	2169	075	007-009,101-102

ENUMERATION AREA REFERENCE LIST
CENSUS SUBDIVISIONS

LISTE DE REFERENCE DES SECTEURS DE DENOMBREMENT
SUBDIVISIONS DE RECENSEMENT

35 ONTARIO

CD - DR	NAME - NOM	TYPE	SGC - CGT	CSD - SDR	CCS - SRU	FED - CEF	ENUMERATION AREAS - SECTEURS DE DENOMBREMENT
	SOMERVILLE	TM	3516031	0851	2170	075	201-204
	STURGEON POINT	VL	3516022	0857	2166	075	020
	VERULAM	TM	3516026	0852	2171	075	258-261
	WOODVILLE	VL	3516014	0858	2168	075	110
30	WATERLOO		3530				
	CAMBRIDGE	C	3530010	0949	3063	076	007-022,051-072,101-124,151-158,302,326
	DUMFRIES, NORTH	TM	3530004	0859	3061	076	001-006,301 078 013-014
	KITCHENER	C	3530013	0950	3064	030	001-022,051-069,101-117,151-167,201-218, 251-265,301-317 076 165-172,303-316,321-325
	WATERLOO	C	3530016	0866	3065	076	201-205,207-223,251-276,318-320
	WELLESLEY	TM	3530027	0861	2174	079	051-062
	WILMOT	TM	3530020	0862	2175	055	001-017,020
	WOOLWICH	TM	3530035	0956	3062	076	159-164 079 001-018,021-023
23	WELLINGTON		3523				
	ARTHUR	VL	3523052	0891	2177	079	168-169
	ARTHUR	TM	3523048	0874	2177	079	202-205,251
	CLIFFORD	VL	3523042	0892	2184	079	219
	DRAYTON	VL	3523038	0893	2183	079	065
	ELORA	VL	3523028	0894	2185	079	109-112
	ERAMOSA	TM	3523011	0875	2178	019	370 078 257-263
	ERIN	VL	3523018	0895	2179	018	267-268
	ERIN	TM	3523016	0876	2179	018	258-266
	FERGUS	T-V	3523026	0887	2185	079	113-120
	GARAFRAXA, WEST	TM	3523021	0877	2180	079	151-154
	GUELPH	C	3523008	0886	3066	078	051-073,101-117,151-166,201-219
	GUELPH	TM	3523006	0878	2181	078	264-269
	HARRISTON	T-V	3523044	0888	2184	079	216-218
	LUTHER, WEST	TM	3523054	0879	2182	079	165-167
	MARYBOROUGH	TM	3523036	0880	2183	079	066-069,201
	MINTO	TM	3523041	0881	2184	079	206-211
	MOUNT FOREST	T-V	3523049	0889	2177	079	252-256
	NICHOL	TM	3523024	0882	2185	079	104-108
	PALMERSTON	T-V	3523046	0890	2184	055	274 079 212-214
	PEEL	TM	3523032	0883	2186	079	019-020,063-064,122-123


ENUMERATION AREA REFERENCE LIST
CENSUS SUBDIVISIONS

LISTE DE REFERENCE DES SECTEURS DE DENOMBREMENT
SUBDIVISIONS DE RECENSEMENT

35 ONTARIO

CD - DR	NAME - NOM	TYPE	SGC CGT	2000 SDR	CCS SRU	FED CEF	ENUMERATION AREAS SECTEURS DE DENOMBREMENT
	PILKINGTON	TM	3523029	0884	2187	079	101-103
	PUSLINCH	TM	3523001	0885	2188	078	015-018,251-254
19	YORK		3519				
	AURORA	T-V	3519046	0911	3071	086	058-072
	GEORGINA	TM	3519070	0907	2202	044	262-268,271,301-319,321
	GEORGINA ISLAND	33 IR	3519076	5009	2202	044	269,320
	GWILLIMBURY, EAST	TM	3519054	0908	2203	086	151-169
	KING	TM	3519049	0909	2204	086	209-221,251-259,301
	MARKHAM	T-V	3519036	0912	2157	084	115-116,119-121,151-157,160-165,169-174, 201-202,251-273,301-309,322
	NEWMARKET	T-V	3519048	0913	2198	086	101-125
	RICHMOND HILL	T-V	3519038	0914	2199	084	203-220,310-321,323-324
						086	052-057
	VAUGHAN	T-V	3519028	0915	2200	084	351-369
						086	201-208
	WHITCHURCH - STOUFFVILLE	T-V	3519044	0916	2201	084	175-177
						086	001-020,051

STATISTICS CANADA LIBRARY
BIBLIOTHÈQUE STATISTIQUE CANADA



1010289738

C. 3

Ca OOS

Ca OO



