

1976 Census of Canada


Enumeration Area Reference List

Provincial Census Tracts
(Ontario)

Recensement du Canada de 1976

Liste de référence des secteurs de dénombrement

Secteurs de recensement provinciaux
(Ontario)



STATISTICS STATISTIQUE
CANADA CANADA

AUG 5 1977

LIBRARY BIBLIOTHÈQUE



ALNT 1873349
c. 3

1976 Census of Canada

Recensement du Canada de 1976

Enumeration Area Reference List

Provincial Census Tracts
(Ontario)

Liste de référence des secteurs de dénombrement

Secteurs de recensement
provinciaux (Ontario)

Published by authority of
The Minister of Industry, Trade and Commerce

Statistics Canada should be credited when
reproducing or quoting any part of this document

©Minister of Supply
and Services, Canada, 1977

July 1977
8-2400-699

Price: \$2.25

Catalogue 99-817

Ottawa

Publication autorisée par
le ministre de l'Industrie et du Commerce

Reproduction ou citation autorisée sous réserve
d'indication de la source: Statistique Canada

©Ministre des Approvisionnements
et Services, Canada, 1977

Juillet 1977
8-2400-699

Prix: \$2.25

Catalogue 99-817

Ottawa



ENUMERATION AREA REFERENCE LIST

INDEX TO THE SERIES
(catalogue numbers in brackets)

Census Subdivisions:

Atlantic Provinces (99-810)
 Quebec (99-811)
 Ontario (99-812)
 Western Provinces and the
 Territories (99-813)

Census Tracts (99-814)

Provincial Census Tracts:

Atlantic Provinces (99-815)
 Quebec (99-816)
 Ontario (99-817)
 Western Provinces and the
 Territories (99-818)

Components (Census Metro-
 politan Areas and Census
 Agglomerations) (99-819)

Urban Areas by Census Divi-
 sion (99-820)

LISTE DE RÉFÉRENCE DES SECTEURS DE
DÉNOMBREMENT

INDEX DE LA SÉRIE
(numéros de catalogue entre parenthèses)

Subdivisions de recensement:

Provinces de l'Atlantique (99-810)
 Québec (99-811)
 Ontario (99-812)
 Provinces de l'Ouest et les
 Territoires (99-813)

Secteurs de recensement (99-814)

Secteurs de recensement
 provinciaux:

Provinces de l'Atlantique (99-815)
 Québec (99-816)
 Ontario (99-817)
 Provinces de l'Ouest et les
 Territoires (99-818)

Composantes (Régions métropoli-
 taines et agglomérations de
 recensement) (99-819)

Régions urbaines par division de
 recensement (99-820)



ENUMERATION AREA REFERENCE LIST

GENERAL INTRODUCTION

This is one of a series of geographic reference lists prepared by Statistics Canada as an aid to users of data from the 1976 Census of Canada. In it, the linkages amongst the various geographic areas of data collection and presentation, or "geostatistical areas", are established. The lists may be used to access census data compiled on standard geostatistical areas, to order reference maps of these areas, or to create special-interest areas for which census data are required.

The enumeration area is the basic geographic unit of census data collection (see definition below). All standard geostatistical areas are composed of one or more complete enumeration areas, as indicated on these reference lists. Moreover, outside of those centres where block-face geocoding is in effect, all special-interest areas are built from complete enumeration areas.

Linkages also exist amongst other geostatistical areas. Census divisions are composed of several complete census subdivisions, census metropolitan areas are composed of several complete census tracts, and so on. These linkages are indicated on the appropriate reference lists.

All codes required to access the various geostatistical areas, along with instructions for their use, are included in the reference lists.

Reference maps of the various geostatistical areas may be obtained through the Data Dissemination Division, Census and Household Surveys Field, Statistics Canada.

ENUMERATION AREA (EA)

The spatial unit canvassed by one Census Representative. It is defined

LISTE DE RÉFÉRENCE DES SECTEURS DE DÉNOMBREMENT

INTRODUCTION GÉNÉRALE

La présente fait partie d'une série de listes de référence géographiques dressées par Statistique Canada en vue d'aider les utilisateurs des données du recensement du Canada de 1976. Dans cette liste, on a établi les liens qui existent entre les diverses unités géographiques de collecte et de présentation des données, ou "unités géostatistiques". Les listes peuvent être utilisées pour obtenir l'accès aux données du recensement rassemblées sur des unités géostatistiques normalisées, pour commander des cartes de référence de ces unités, ou pour créer des secteurs d'intérêt spécial pour lesquels des données du recensement sont requises.

Le secteur de dénombrement constitue l'unité géographique de base de la collecte des données du recensement (voir définition ci-dessous). Toutes les unités géostatistiques normalisées sont composées d'un ou de plusieurs secteurs de dénombrement complets, comme il est indiqué sur ces listes de référence. En outre, à l'extérieur de ces centres où le géocodage à côté d'ilot est appliqué, tous les secteurs d'intérêt spécial sont construits à partir de secteurs de dénombrement entiers.

Il existe également des liens entre d'autres unités géostatistiques. Les divisions de recensement se composent de plusieurs subdivisions de recensement entières, les régions métropolitaines de recensement regroupent plusieurs secteurs de recensement entiers, et ainsi de suite. Ces liens sont indiqués sur les listes de référence appropriées.

Tous les codes requis pour obtenir les diverses unités géostatistiques de même que des instructions pour les utiliser sont inclus dans les listes de référence.

On peut se procurer des cartes de référence des diverses unités géostatistiques par l'entremise de la Division de la diffusion des données, Secteur du recensement et des enquêtes ménages, Statistique Canada.

SECTEUR DE DÉNOMBREMENT (SD)

L'unité spatiale recensée par un représentant du recensement. Elle est défini-

according to the following criteria: (1) Population - An enumeration area may include as many as 375 households, depending on its location; (2) Number of Farms - An enumeration area always includes fewer than 100 farms; (3) Limits - An enumeration area, being the building-block of all geo-statistical areas, never cuts across any area recognized by the census. Moreover, enumeration area boundaries are such that the Census Representative will be able to locate them without difficulty as, for example, streets, roads, railways, rivers and lakes. Enumeration areas are normally the smallest geographic units for which census data are available.

nie suivant les critères suivants: (1) Population - Un secteur de dénombrement peut comprendre jusqu'à 375 ménages, selon sa localisation; (2) Nombre de fermes - Un secteur de dénombrement comprend toujours moins de 100 fermes; (3) Limites - Un secteur de dénombrement, étant l'unité de base de toutes les unités géostatistiques, ne déborde jamais une région reconnue par le recensement. Par ailleurs, les limites des secteurs de dénombrement sont telles que le représentant du recensement est en mesure de les localiser sans difficulté, par exemple, rues, chemins, voies ferrées, rivières et lacs. Les secteurs de dénombrement constituent normalement les plus petites unités géographiques pour lesquelles on peut obtenir des données de recensement.

ENUMERATION AREA REFERENCE LIST

LISTE DE RÉFÉRENCE DES
SECTEURS DE DÉNOMBREMENT

PROVINCIAL CENSUS TRACTS

SECTEURS DE RECENSEMENT
PROVINCIAUX

PROVINCIAL CENSUS TRACT (PCT)

SECTEUR DE RECENSEMENT PROVINCIAL (SRP)

Permanent small census geostatistical area of rural and/or urban type. PCT s exist in the areas that are not included in the Census Tract Programme. There are about 1,700 PCT s delineated across Canada. Populations of PCT s generally vary between 3,000 and 8,000 with a preferred average of 5,000. Boundaries, as much as possible, follow permanent physical features and/or geographical units suggested by the provinces.

Petite unité géostatistique permanente de recensement de type rural et(ou) urbain. Les SRP existent dans les régions qui ne font pas partie du programme des secteurs de recensement. Il y a environ 1,700 SRP dans tout le Canada. Leur population varie généralement entre 3,000 et 8,000 habitants dont la moyenne choisie est de 5,000. Dans la mesure du possible, leurs limites coïncident avec des caractéristiques physiques permanentes et(ou) avec des unités géographiques proposées par les provinces.

PRESENTATION

PRÉSENTATION

This Reference List is divided into four parts, as follows:

La présente liste de référence est divisée en quatre parties, comme suit:

- (1) Atlantic Provinces
- (2) Quebec
- (3) Ontario
- (4) Western Provinces and the Territories

- (1) Provinces de l'Atlantique
- (2) Québec
- (3) Ontario
- (4) Provinces de l'Ouest et les Territoires

Provincial census tracts are presented in hierarchical fashion, as follows:

Les secteurs de recensement provinciaux sont présentés d'une façon hiérarchique, comme suit:

- (1) by province in geographical order from east to west and, within each province,
- (2) by provincial census tract in numerical order.

- (1) par province en ordre géographique d'est en ouest et, à l'intérieur de chaque province,
- (2) par secteur de recensement provincial en ordre numérique.

The enumeration areas making up each provincial census tract are also presented in hierarchical fashion, as follows:

Les secteurs de dénombrement composant chaque secteur de recensement provincial sont également présentés de façon hiérarchique, comme suit:

- (1) by census division in alphabetical order and, within each census division,
- (2) by census subdivision in alphabetical order and, within each census subdivision,
- (3) by federal electoral district in numerical order and, within

- (1) par division de recensement en ordre alphabétique et, à l'intérieur de chaque division de recensement,
- (2) par subdivision de recensement en ordre alphabétique et, à l'intérieur de chaque subdivision de recensement,
- (3) par circonscription électorale fédérale en ordre numérique et, à l'in-

each federal electoral district,
(4) by enumeration area in numerical order.

térieur de chaque circonscription électorale fédérale,

(4) par secteur de dénombrement en ordre numérique.

TABLE LAYOUT

The table is laid out as follows:

- (A) At the head of the table:
- (1) Province/territory code
 - (2) Province/territory name
- (B) Within the body of the table, from left to right:
- (1) Provincial census tract number ("NO.")
 - (2) Provincial census tract code ("CODE")
 - (3) Census division name
 - (4) Census subdivision name
 - (5) Census subdivision type
 - (6) Federal electoral district code ("FED")
 - (7) Enumeration area codes

DISPOSITION DU TABLEAU

Le tableau est disposé de la façon suivante:

- A) En haut du tableau:
- (1) code de la province/territoire
 - (2) nom de la province/territoire
- B) Dans le tableau, de gauche à droite:
- (1) numéro du secteur de recensement provincial ("N°")
 - (2) code du secteur de recensement provincial ("CODE")
 - (3) nom de la division de recensement
 - (4) nom de la subdivision de recensement
 - (5) catégorie de subdivision de recensement ("TYPE")
 - (6) code de la circonscription électorale fédérale ("CEF")
 - (7) codes des secteurs de dénombrement

CODING REQUIREMENTS

The codes mentioned above are those used to access the standard geostatistical areas. There follows the coding requirements to uniquely identify within Canada these areas:

Province/Territory
Province/territory code (2 digits)

Provincial Census Tract
Provincial census tract code
(4 digits)

Federal Electoral District
Province/territory code
(2 digits) +
Federal electoral district code
(3 digits)

EXIGENCES DE CODAGE

Les codes susmentionnés sont ceux utilisés pour obtenir les unités géostatistiques normalisées. Voici les exigences de codage servant à identifier une seule fois ces unités à l'intérieur du Canada:

Province/territoire
Code de la province/territoire
(2 chiffres)

Secteur de recensement provincial
Code du secteur de recensement
provincial (4 chiffres)

Circonscription électorale fédérale
Code de la province/territoire
(2 chiffres) +
Code de la circonscription électorale
fédérale (3 chiffres)

Enumeration Area
Province/territory code
(2 digits) +
Federal electoral district code
(3 digits) +
Enumeration area code (3 digits)

Secteur de dénombrement
Code de la province/territoire
(2 chiffres) +
Code de la circonscription électorale
fédérale (3 chiffres) +
Code du secteur de dénombrement
(3 chiffres)

NOTES

The provincial census tracts do not always cover complete census subdivisions. Census subdivisions are indicated on the reference list even if they are included in part only within a provincial census tract. Users primarily interested in census subdivisions should consult the reference list "Census Subdivisions".

The terms provincial census tract number and provincial census tract code are not synonymous. The former is the numerical "name" given to a geostatistical area, whereas the latter is the code used to access that area.

DEFINITIONS

CENSUS SUBDIVISION (CSD)

General term applying to municipalities, Indian Reserves, unorganized territories and subdivisions. In Newfoundland, Nova Scotia and British Columbia, the term also describes geostatistical areas that have been created by Statistics Canada in co-operation with the province as an equivalent for municipalities. It should be noted that the parts of Flin Flon falling in Manitoba and Saskatchewan, and the parts of Lloydminster falling in Saskatchewan and Alberta are treated as separate CSD s.

CENSUS SUBDIVISION TYPE

Census subdivisions (CSD s) are classified into various types, according to official designations adopted by provincial or federal authorities. With the exception of unorganized territories and Indian Reserves, the type indicates the municipal status of a CSD. The following list indicates the abbreviations used for the most common CSD types:

NOTES

Les secteurs de recensement provinciaux ne recouvrent pas toujours des subdivisions de recensement entières. Les subdivisions de recensement figurent sur la liste de référence même si une partie seulement se trouve à l'intérieur des limites d'un secteur de recensement provincial. Les utilisateurs principalement intéressés aux subdivisions de recensement devraient consulter la liste de référence "Subdivisions de recensement".

Les expressions "numéro de secteur de recensement provincial" et "code de secteur de recensement provincial" ne sont pas synonymes. La première est un "nom" numérique donné à une unité géostatistique, tandis que la seconde est un code utilisé pour avoir accès à cette unité.

DEFINITIONS

SUBDIVISION DE RECENSEMENT (SDR)

Terme générique désignant les municipalités, les réserves indiennes, les territoires non municipalisés et les subdivisions de recensement. À Terre-Neuve, en Nouvelle-Écosse et en Colombie-Britannique, l'expression désigne également des unités géostatistiques créées comme équivalent des municipalités et délimitées par Statistique Canada en collaboration avec les provinces. Il est à noter que les parties de Flin Flon qui se trouvent au Manitoba et en Saskatchewan, et celles de Lloydminster qui se trouvent en Saskatchewan et en Alberta sont considérées comme des SDR distinctes.

CATÉGORIE DE SUBDIVISION DE RECENSEMENT

Les subdivisions de recensement (SDR) sont classées en diverses catégories selon les appellations adoptées par les autorités provinciales ou fédérales. À l'exception des territoires non municipalisés et des réserves indiennes, la catégorie indique le statut d'une SDR. Voici la liste des abréviations des catégories de SDR les plus courantes:

BOR	Borough
C	City - Cité
DM	District Municipality - Municipalité de district
HAM	Hamlet - Hameau
ID	Improvement District - District d'amélioration
IR	Indian Reserve - Réserve indienne
IS	Indian Settlement - Colonie indienne
LGC	Local Government Community - Centre d'administration locale
LGD	Local Government District - District d'administration locale
LID	Local Improvement District - District d'amélioration locale
MD	Municipal District - District municipal
MUN	Municipality - Municipalité
NR	Indian (no reserves) - Indiens (pas de réserve)
PAR	Parish - Paroisse
RD	Rural District - District rural
RM	Rural Municipality - Municipalité rurale
SCM	Subdivision (of County Municipality) - Subdivision (d'une municipalité de comté)
SRD	Subdivision (of Regional District) - Subdivision (d'un district régional)
SUN	Subdivision (of Unorganized) - Subdivision (d'un territoire non municipalisé)
SV	Summer Village - Village d'été
TM	Township Municipality - Municipalité de township
T-V	Town - Ville
V/C	Ville/Cité
VL	Village

FEDERAL ELECTORAL DISTRICT (FED)

Any territorial unit entitled to return a member to serve in the House of Commons. There are 264 FED s in Canada, based on the 1966 Representation Order.

PROVINCE

Major political division of Canada. From a statistical point of view, it is a basic unit for which data are tabulated and cross-classified. There are ten provinces which are divided into federal electoral districts, census divisions, census subdivisions, etc. In census publications, provincial tables include the Yukon and Northwest Territories.

CENSUS DIVISION (CD)

General term applying to counties, regional districts, regional municipalities, etc. In Newfoundland, Manitoba, Saskatchewan and Alberta, the term describes geostatistical areas that have been created by Statistics Canada in co-operation with the provinces as an equivalent for counties.

CIRCONSCRIPTION ÉLECTORALE FÉDÉRALE (CÉF)

Toute division territoriale élisant un député à la Chambre des communes. Il y a 264 CÉF au Canada selon l'Ordonnance de représentation de 1966.

PROVINCE

Principale division politique du Canada. Du point de vue statistique, c'est une unité de base pour laquelle toutes les données sont totalisées et recoupées. Il y a dix provinces, divisées en circonscriptions électorales fédérales, en divisions de recensement, en subdivisions de recensement, etc. Dans les publications du recensement, les tableaux relatifs aux provinces comprennent le Yukon et les Territoires du Nord-Ouest.

DIVISION DE RECENSEMENT (DR)

Terme générique qui désigne les comtés, les districts régionaux, les municipalités régionales, etc. A Terre-Neuve, au Manitoba, en Saskatchewan et en Alberta, l'expression désigne les unités géostatistiques créées comme équivalent des comtés et délimitées par Statistique Canada en collaboration avec les provinces.

ENUMERATION AREA REFERENCE LIST
PROVINCIAL CENSUS TRACTS

LISTE DE REFERENCE DES SECTEURS DE DENOMBREMENT
SECTEURS DE RECENSEMENT PROVINCIAUX

35 ONTARIO

TRACT-SECTR NO.	CENSUS DIVISION CODE	DIVISION DE RECENSEMENT	CENSUS SUBDIVISION SUBDIVISION DE RECENSEMENT	TYPE	FED CEF	ENUMERATION AREAS SECTEURS DE DENOMBREMENT
3000	7796	ESSEX	LEAMINGTON	T-V	028	252,255-257,270
			MERSEA	TM	028	165,201-206
			PELEE	TM	028	217
3001	7797	ESSEX	LEAMINGTON	T-V	028	258-263,266-267
3002	7798	ESSEX	GOSFIELD NORTH	TM	028	220-223
			GOSFIELD SOUTH	TM	028	218-219
			LEAMINGTON	T-V	028	264-265,269
			MERSEA	TM	028	207,211-216
3003	7799	ESSEX	GOSFIELD SOUTH	TM	028	301-303,306,308-309
			LEAMINGTON	T-V	028	251,253-254,268,271
			MERSEA	TM	028	208-210
3004	7800	ESSEX	GOSFIELD SOUTH	TM	028	304-305,307,310-312
			KINGSVILLE	T-V	028	313-318
3005	7801	ESSEX	COLCHESTER SOUTH	TM	010	101-111
			HARROW	T-V	010	112-114
3008	7802	ESSEX	GOSFIELD NORTH	TM	028	319-322
3054	7803	ESSEX	TILBURY NORTH	TM	010	009-011
			TILBURY WEST	TM	010	005-008
3055	7804	ESSEX KENT	TILBURY NORTH	TM	010	003-004
			RALEIGH	TM	028	115
			TILBURY	T-V	010	001-002 028 152-157,168
			TILBURY EAST	TM	028	120-122
3056	7805	ESSEX KENT	MERSEA	TM	028	164,166-167
			ROMNEY	TM	028	123,158-160
			TILBURY EAST	TM	028	118-119,151
			WHEATLEY	VL	028	161-163
3057	7806	KENT	RALEIGH	TM	028	101-110
			TILBURY EAST	TM	028	116-117
3058	7807	KENT	BLENHHEIM	T-V	032	063-068
			HARWICH	TM	032	054-055,058-059
3059	7808	KENT	CHATHAM	C	028	051-054
					032	118,120
			HARWICH	TM	032	101-103

ENUMERATION AREA REFERENCE LIST
 PROVINCIAL CENSUS TRACTS

 LISTÉ DE REFERENCE DES SECTEURS DE DENOMBREMENT
 SECTEURS DE RECENSEMENT PROVINCIAUX

35 ONTARIO

TRACT-SECTR NO.	CENSUS DIVISION CODE	CENSUS DIVISION DIVISION DE RECENSEMENT	CENSUS SUBDIVISION SUBDIVISION DE RECENSEMENT	TYPE	FED CEF	ENUMERATION AREAS SECTEURS DE DENOMBREMENT
3060	7809	KENT	CHATHAM	C	028	056-058,061
3061	7810	KENT	CHATHAM	C	028	055,069-072
			RALEIGH	TM	028	111-114
3062	7811	KENT	CHATHAM	C	028	002,059,062-064
3063	7812	KENT	CHATHAM	C	028	003,012-016
3064	7813	KENT	CHATHAM	C	028	004-005,009-011,065-068
3065	7814	KENT	CHATHAM	C	028	006-008,019-021,023
					032	154
			DOVER	TM	032	155-157
3066	7815	KENT	CHATHAM	C	028	001,017-018,022
					032	119
			CHATHAM	TM	032	113-117
3067	7816	KENT	CHATHAM	TM	032	109-112,151-152
			DOVER	TM	032	158-163
3068	7817	KENT	CAMDEN	TM	032	253-254
			CHATHAM	TM	032	261-262
			ORESDEN	T-V	032	255-258
			WALLACEBURG	T-V	032	201,209
3069	7818	KENT	CHATHAM	TM	032	153,214
			WALLACEBURG	T-V	032	202,207-208,210-213
3070	7819	KENT	CHATHAM	TM	032	165-167
			DOVER	TM	032	164
			WALLACEBURG	T-V	032	203-206
3071	7820	LAMBTON	SOMBRA	TM	032	215-219,263-268
			WALPOLE ISLAND	46 IR	032	168
3072	7821	KENT	CAMDEN	TM	032	106,251-252
		LAMBTON	ALVINSTON	VL	032	316-317
			BROOKE	TM	032	310,313
			DAWN	TM	032	259-260,351,353
			EUPHEMIA	TM	032	306-309
3073	7822	KENT	BOTHWELL	T-V	032	304-305
			CAMDEN	TM	032	105
			HOWARD	TM	032	012-014

ENUMERATION AREA REFERENCE LIST
 PROVINCIAL CENSUS TRACTS

 LISTE DE REFERENCE DES SECTEURS DE DENOMBREMENT
 SECTEURS DE RECENSEMENT PROVINCIAUX

35 ONTARIO

TRACT-SECTR NO.	CENSUS DIVISION CODE	DIVISION DE RECENSEMENT	CENSUS SUBDIVISION SUBDIVISION DE RECENSEMENT	TYPE	FED CEF	ENUMERATION AREAS SECTEURS DE DENOMBREMENT
			MORAVIAN	47	IR 032	006
			ORFORD		TM 032	005
			THAMESVILLE		VL 032	107-108
			ZONE		TM 032	301-303
3074	7823	KENT	HIGHGATE		VL 032	007
			HOWARD		TM 032	010-011
			ORFORD		TM 032	002-004
			RIDGETOWN		T-V 032	015-019
3075	7824	KENT	ERIE BEACH		VL 032	061
			ERIEAU		VL 032	062
			HARWICH		TM 032	051-053,056-057,060,104
			HOWARD		TM 032	008-009
			ORFORD		TM 032	001
3076	7825	ELGIN	ALDBOROUGH		TM 009	259-265
			RODNEY		VL 009	267-268
			WEST LORNE		VL 009	269-270
3077	7826	ELGIN	DUNWICH		TM 009	251-256
			DUTTON		VL 009	257-258
3078	7827	ELGIN	ALDBOROUGH		TM 009	266
		MIDDLESEX	EKFRID		TM 038	254-258
			GLENCOE		VL 038	259-261
			MOSA		TM 038	262-264
			NEWBURY		VL 038	266
			WARDSVILLE		VL 038	265
3079	8792	MIDDLESEX	ADELAIDE		TM 038	351
			CARADOC		TM 038	253,306-307
			LOBO		TM 038	305
			PETCALFE		TM 038	267-268
			STRATHROY		T-V 038	308-312
3080	7829	LAMBTON	BROOKE		TM 032	311-312,314-315
			DAWN		TM 032	352
			ENNISKILLEN		TM 032	354-356
			OIL SPRINGS		VL 032	363
			WARWICK		TM 038	363
			WATFORD		VL 038	368-370
3081	7830	LAMBTON	ENNISKILLEN		TM 032	357-362
			PETROLIA		T-V 032	364-372

ENUMERATION AREA REFERENCE LIST
 PROVINCIAL CENSUS TRACTS

 LISTE DE REFERENCE DES SECTEURS DE DENOMBREMENT
 SECTEURS DE RECENSEMENT PROVINCIAUX

35 ONTARIO

TRACT-SECTR NO.	CENSUS DIVISION CODE	DIVISION DE RECENSEMENT	CENSUS SUBDIVISION SUBDIVISION DE RECENSEMENT	TYPE	FED - CEF	ENUMERATION AREAS - SECTEURS DE DENOMBREMENT
3097	7831	LAMBTON	PLYMPTON	TM	061	051-053,058-059
			WYOMING	VL	061	060-061
3098	7832	LAMBTON	BOSANQUET	TM	038	409
			FOREST	T-V	038	417-421
			KETTLE POINT	44 IR	038	411
			PLYMPTON	TM	061	054-057
			WARWICK	TM	038	367
3099	7833	LAMBTON	ARKONA	VL	038	412
			BOSANQUET	TM	038	401-408,410
			GRAND BEND	VL	038	415-416
			THEOFORD	VL	038	413-414
			WARWICK	TM	038	364-366
3100	8793	MIDDLESEX	ADELAIDE	TM	038	352-356
			STRATHROY	T-V	038	313-321
3101	7835	MIDDLESEX	AILSA CRAIG	VL	026	013
			LOBO	TM	038	302
			MCGILLIVRAY	TM	026	009-012
			PARKHILL	T-V	038	361-362
			WILLIAMS, EAST	TM	038	357-358
			WILLIAMS, WEST	TM	038	359-360
3102	7836	MIDDLESEX	LOBO	TM	038	163-167,301,303-304
3103	7837	MIDDLESEX	CARADOC	TM	038	168-170,216-217,251-252
			CARADOC	42 IR	038	218
			ONEIDA	41 IR	038	215
3111	7838	ELGIN	AYLMER	T-V	009	055-057
			MALAHIDE	TM	009	012-017,052
3112	7839	ELGIN	AYLMER	T-V	009	058-061
			DORCHESTER, SOUTH	TM	009	063-065
			MALAHIDE	TM	009	018,051,053-054
			SPRINGFIELD	VL	009	062
3160	7840	MIDDLESEX	BIDDULPH	TM	026	001-005
			LUCAN	VL	026	006-007
			MCGILLIVRAY	TM	026	008
3161	7841	HURON	HAY	TM	026	106-107,109-110
			HENSALL	VL	026	104-105
			STEPHEN	TM	026	014-017,060-063,065

ENUMERATION AREA REFERENCE LIST
 PROVINCIAL CENSUS TRACTS

 LISTE DE REFERENCE DES SECTEURS DE DENOMBREMENT
 SECTEURS DE RECENSEMENT PROVINCIAUX

35 ONTARIO

TRACT-SECTR NO.	CENSUS DIVISION CODE	DIVISION DE RECENSEMENT	CENSUS SUBDIVISION SUBDIVISION DE RECENSEMENT	TYPE	FED - CEF	ENUMERATION AREAS - SECTEURS DE DENOMBREMENT
			TUCKERSMITH	TM	026	101
3162	7842	HURON	EXETER	T-V	026	055-059
			STEPHEN	TM	026	064
			USBORNE	TM	026	051-054
3163	7843	PERTH	BLANSHARD	TM	055	152-155
			FULLARTON	TM	055	164-165
			HIBBERT	TM	055	168-169
			ST. MARY'S	T-V	055	157-160,162
3164	7844	PERTH	BLANSHARD	TM	055	151
			DOWNIE	TM	055	059-060,062-064
			ST. MARY'S	T-V	055	156,161,163
			STRATFORD	C	055	065-066,069
3166	7845	OXFORD	EAST ZORRA - TAVISTOCK	TM	050	257
			ZORRA	TM	050	270-271,316-322
3167	7846	OXFORD	INGERSOLL	T-V	050	309-312,325
			SOUTH-WEST OXFORD	TM	050	115-117
			ZORRA	TM	050	120-121,313-315
3168	7847	OXFORD	INGERSOLL	T-V	050	301-308,323-324
			SOUTH-WEST OXFORD	TM	050	118-119
3169	7848	OXFORD	NORWICH	TM	050	052,055-056
			SOUTH-WEST OXFORD	TM	050	003-004,065-067,108-110,112
3170	7849	ELGIN	BAYHAM	TM	009	001-009
			PORT BURWELL	VL	009	010
			VIENNA	VL	009	011
		HALDIMAND - NORFOLK	NORFOLK	TM	042	407
3171	7850	HALDIMAND - NORFOLK	DELHI	TM	042	356
			NORFOLK	TM	042	357-366,405-406
3172	7851	HALDIMAND - NORFOLK	DELHI	TM	042	301-303,305,351-355
			NORFOLK	TM	042	401-402,404
			SIMCOE	T-V	042	169
3173	7852	HALDIMAND - NORFOLK	DELHI	TM	042	304,306-308
			NORFOLK	TM	042	403,408,410-414
		OXFORD	NORWICH	TM	050	051
3174	7853	HALDIMAND - NORFOLK	NORFOLK	TM	042	415-416

ENUMERATION AREA REFERENCE LIST
PROVINCIAL CENSUS TRACTS

LISTE DE REFERENCE DES SECTEURS DE DENOMBREMENT
SECTEURS DE RECENSEMENT PROVINCIAUX.

35 ONTARIO

TRACT-SECTR NO.	CENSUS DIVISION CODE	DIVISION DE RECENSEMENT	CENSUS SUBDIVISION SUBDIVISION DE RECENSEMENT	TYPE	FED CEF	ENUMERATION AREAS SECTEURS DE DENOMBREMENT
		OXFORD	TILLSONBURG	T-V	042	417-418
					050	006-007,009-014
3175	7854	OXFORD	NORWICH	TM	050	053-054
			SOUTH-WEST OXFORD	TM	050	001-002,020
			TILLSONBURG	T-V	050	005,008,015-019
3176	7855	OXFORD	NORWICH	TM	050	057-064,101-102
3177	7856	OXFORD	EAST ZORRA - TAVISTOCK	TM	050	253
			NORWICH	TM	050	106
			SOUTH-WEST OXFORD	TM	050	111,113-114
			WOODSTOCK	C	050	152-153,165
3178	7857	OXFORD	WOODSTOCK	C	050	155-159,170
3179	7858	OXFORD	WOODSTOCK	C	050	154,160-161,262
3180	7859	OXFORD	WOODSTOCK	C	050	162-164,166-169
3181	7860	OXFORD	WOODSTOCK	C	050	260-261,263-264
3182	7861	OXFORD	BLANFORD - BLENHEIM	TM	050	212-214
			EAST ZORRA - TAVISTOCK	TM	050	251-252
			NORWICH	TM	050	103-105,107
			WOODSTOCK	C	050	151,258-259,265,272
3183	7862	OXFORD	EAST ZORRA - TAVISTOCK	TM	050	217-220,222,254-256
			ZORRA	TM	050	266-269
3184	7863	PERTH	STRATFORD	C	055	067-068,102-105
3185	7864	PERTH	STRATFORD	C	055	106-109
3186	7865	PERTH	ELLICE	TM	055	201,204-205
			STRATFORD	C	055	070-073
3187	7866	PERTH	STRATFORD	C	055	110-113,115
3188	7867	OXFORD	EAST ZORRA - TAVISTOCK	TM	055	051,074
		PERTH	DOWNIE	TM	055	058,061
			EASTHOPE, NORTH	TM	055	056
			EASTHOPE, SOUTH	TM	055	052-055
			STRATFORD	C	055	101,114,116-120
3189	7868	PERTH	EASTHOPE, NORTH	TM	055	018

ENUMERATION AREA REFERENCE LIST
PROVINCIAL CENSUS TRACTS

LISTE DE REFERENCE DES SECTEURS DE DENOMBREMENT
SECTEURS DE RECENSEMENT PROVINCIAUX

35 ONTARIO

TRACT-SECTR NO.	CENSUS DIVISION CODE	DIVISION DE RECENSEMENT	CENSUS SUBDIVISION SUBDIVISION DE RECENSEMENT	TYPE	FED CEF	ENUMERATION AREAS SECTEURS DE DENOMBREMENT
		WATERLOO	WILMOT	TM	055	003-011,015,020
3190	7869	BRANT	DUMFRIES, SOUTH	TM	002	165-166
		OXFORD	BLANDFORD - BLENHEIM	TM	050	201-211,215,221
			EAST ZORRA - TAVISTOCK	TM	050	216
3191	7870	BRANT	BURFORD	TM	002	055-071
			OAKLAND	TM	002	052-054
3192	7871	HALDIMAND - NORFOLK	DELHI	TM	042	262-266
			NANTICOKE	C	042	251-255
3193	7872	HALDIMAND - NORFOLK	DELHI	TM	042	257-258,260-261
			NANTICOKE	C	042	156
			SIMCOE	T-V	042	170,217,219-220,222
3194	7873	HALDIMAND - NORFOLK	NANTICOKE	C	042	119
			SIMCOE	T-V	042	167-168,203-207,214-216,224-226
3195	7874	HALDIMAND - NORFOLK	NANTICOKE	C	042	152,155
			SIMCOE	T-V	042	165,201-202,208-213,218,221,223
3196	7875	HALDIMAND - NORFOLK	NANTICOKE	C	042	110-118,151,153
			SIMCOE	T-V	042	166
3197	7876	HALDIMAND - NORFOLK	NANTICOKE	C	042	154,157-164,256
3198	7877	HALDIMAND - NORFOLK	HALDIMAND	T-V	042	003-007
			NANTICOKE	C	042	014-018,101-105
3199	7878	HALDIMAND - NORFOLK	HALDIMAND	T-V	042	053-060
			NANTICOKE	C	042	106-109
			NEW CREDIT (PART)	40A	IR	002 001
3200	7879	BRANT	NEW CREDIT (PART)	40A	IR	002 003
			ONONDAGA	TM	002	012-014
			SIX NATIONS (PART)	40	IR	002 004-011,015
		HALDIMAND - NORFOLK	SIX NATIONS (PART)	40	IR	002 002
3201	7880	HALDIMAND - NORFOLK	HALDIMAND	T-V	042	052,061-069
3202	7881	HALDIMAND - NORFOLK	HALDIMAND	T-V	042	001-002,008-013,051
3203	7882	HALDIMAND - NORFOLK	DUNNVILLE	T-V	077	163-165,201-208,211-212,217
3204	7883	HALDIMAND - NORFOLK	DUNNVILLE	T-V	077	162,166-167,209-210,213-216,218

ENUMERATION AREA REFERENCE LIST
 PROVINCIAL CENSUS TRACTS

 LISTE DE REFERENCE DES SECTEURS DE DENOMBREMENT
 SECTEURS DE RECENSEMENT PROVINCIAUX

35 ONTARIO

TRACT-SECTR NO.	CENSUS DIVISION CODE	CENSUS DIVISION DIVISION DE RECENSEMENT	CENSUS SUBDIVISION SUBDIVISION DE RECENSEMENT	TYPE	FED CEF	ENUMERATION AREAS SECTEURS DE DENOMBREMENT
3263	7885	NIAGARA	LINCOLN	T-V	035	202-205,207,216
			LINCOLN, WEST	TM	035	251-254
3264	7886	NIAGARA	LINCOLN	T-V	035	167-171,201,208-213
3265	7887	NIAGARA	LINCOLN	T-V	035	206,214-215,217-220,301-302
3266	7888	NIAGARA	LINCOLN, WEST	TM	035	255-265
3353	7889	BRANT	DUMFRIES, SOUTH	TM	002	158-164
3861	7892	WELLINGTON	PUSLINCH	TM	078	015-018,251-254
3862	7893	WELLINGTON	ERAMOSA	TM	019	370
				078	257-263	
3915	7894	WATERLOO	WELLESLEY	TM	079	051-053
			WILMOT	TM	055	001-002,012-014,016
3916	7895	PERTH	EASTHOPE, NORTH	TM	055	019,057
			ELLICE	TM	055	202-203,206
			MILVERTON	VL	055	221-222
			MORNINGTON	TM	055	216-217
			WATERLOO	TM	055	017
3917	7896	PERTH	FULLARTON	TM	055	166-167
			HIBBERT	TM	055	170-171
			LOGAN	TM	055	207-209
			MITCHELL	T-V	055	212-215
3918	7897	HURON	HULLETT	TM	026	201
			MCKILLOP	TM	026	158-159
			SEAFORTH	T-V	026	155-157
			TUCKERSMITH	TM	026	102-103,151
3919	7898	HURON	BAYFIELD	VL	026	119
			GODERICH	TM	026	213-218
			HAY	TM	026	108,111-112
			STANLEY	TM	026	114-118
			ZURICH	VL	026	113
3920	7899	HURON	GODERICH	T-V	026	256-261,264,266
3921	7900	HURON	ASHFIELD	TM	026	314-317
			COLBORNE	TM	026	251-254
			GODERICH	T-V	026	255,262-263,265

ENUMERATION AREA REFERENCE LIST
PROVINCIAL CENSUS TRACTS

LISTE DE REFERENCE DES SECTEURS DE DENOMBREMENT
SECTEURS DE RECENSEMENT PROVINCIAUX

35 ONTARIO

TRACT-SECTR NO.	CENSUS DIVISION CODE	CENSUS DIVISION DIVISION DE RECENSEMENT	CENSUS SUBDIVISION SUBDIVISION DE RECENSEMENT	TYPE	FED CEF	ENUMERATION AREAS SECTEURS DE DENOMBREMENT
			HAWANOSH, WEST	TM	026	311-313
3922	7901	HURON	CLINTON	T-V	026	206-210
			GODERICH	TM	026	211-212
			HULLETT	TM	026	203
			TUCKERSMITH	TM	026	152-154
3923	7902	HURON	BLYTH	VL	026	307
			BRUSSELS	VL	026	305-306
			GREY	TM	026	163
			HULLETT	TM	026	202,204-205
			MORRIS	TM	026	301-303
			HAWANOSH, EAST	TM	026	308-309
3924	7903	HURON	GREY	TM	026	162,164-166
			HOWICK	TM	026	351-357
			MCKILLOP	TM	026	160-161
3925	7904	PERTH	ELMA	TM	055	257
			LISTOWEL	T-V	055	259-260,263-266
			WALLACE	TM	055	268-271
3926	7905	PERTH	ELMA	TM	055	251-256,258
			LISTOWEL	T-V	055	261-262,267
			LOGAN	TM	055	210-211
3927	7906	PERTH	MORNINGTON	TM	055	218-220
		WATERLOO	WELLESLEY	TM	079	054-055,060-062
		WELLINGTON	MARYBOROUGH	TM	079	066-068
3928	7907	WATERLOO	WELLESLEY	TM	079	056-059
3930	7909	WELLINGTON	ARTHUR	VL	079	168-169
			ARTHUR	TM	079	202
			PEEL	TM	079	019-020,122-123
			PILKINGTON	TM	079	103
3931	7910	WELLINGTON	ELORA	VL	079	109-112
			FERGUS	T-V	079	114-115
			NICHOL	TM	079	104-106
			PILKINGTON	TM	079	101-102
3932	7911	WELLINGTON	FERGUS	T-V	079	113,116-120
			GARAFRAXA, WEST	TM	079	151-153
			NICHOL	TM	079	107-108

ENUMERATION AREA REFERENCE LIST
 PROVINCIAL CENSUS TRACTS

 LISTE DE REFERENCE DES SECTEURS DE DENOMBREMENT
 SECTEURS DE RECENSEMENT PROVINCIAUX

35 ONTARIO

TRACT-SECTR NO.	CENSUS DIVISION CODE	CENSUS DIVISION DIVISION DE RECENSEMENT	CENSUS SUBDIVISION SUBDIVISION DE RECENSEMENT	TYPE	FED CEF	ENUMERATION AREAS SECTEURS DE DENOMBREMENT			
3933	7912	WELLINGTON	ARTHUR	TM	079	203,251			
			GARAFRAXA, WEST	TM	079	154			
			LUTHER, WEST	TM	079	165-167			
			MOUNT FOREST	T-V	079	252-256			
3934	7913	DUFFERIN	AMARANTH	TM	079	159,302			
			GARAFRAXA, EAST	TM	079	155			
			GRAND VALLEY	VL	079	163-164			
			LUTHER, EAST	TM	079	160-162			
			MELANCTHON	TM	079	307,309-310			
			SHELBURNE	VL	079	303-306,319			
3935	7914	DUFFERIN	GARAFRAXA, EAST	TM	079	156-157			
			ORANGEVILLE	T-V	053	356-362,370-372			
3936	7915	WELLINGTON	ERIN	VL	018	267-268			
			ERIN	TM	018	258-266			
3945	7917	DUFFERIN	AMARANTH	TM	079	158,301			
			MONO	TM	053	351,353-354			
			ORANGEVILLE	T-V	053	363-369			
3946	7918	SIMCOE	ADJALA	TM	053	318-319,451			
			BÉETON	VL	086	266-267,272			
			TECUMSETH	TM	086	261-263,265,270-271			
			TOTTENHAM	VL	086	268-269,273			
3947	7919	SIMCOE	ADJALA	TM	053	452			
			ALLISTON	T-V	053	413-420			
			ESSA	TM	053	403-404			
			TECUMSETH	TM	086	316			
			TOSORONTIO	TM	053	453			
3948	7920	DUFFERIN	MONO	TM	053	352,355			
			MULMUR	TM	053	468-469			
			SIMCOE	COOKSTOWN	VL	086	314,324		
				ESSA	TM	053	401-402		
	GWILLIMBURY, WEST	TM		086	308-309				
	INNISFIL	TM		086	318				
				TECUMSETH	TM	086	315		
				TOSORONTIO	TM	053	454-455		
3949				7921	DUFFERIN	MELANCTHON	TM	079	308,311-312
						MULMUR	TM	053	470-471
	GREY	DUNDALK	VL			079	314-315		
PROTON		TM	079	313					

ENUMERATION AREA REFERENCE LIST
 PROVINCIAL CENSUS TRACTS

 LISTE DE REFERENCE DES SECTEURS DE DENOMBREMENT
 SECTEURS DE RECENSEMENT PROVINCIAUX

35 ONTARIO

TRACT-SECTR NO.	CENSUS DIVISION CODE	DIVISION DE RECENSEMENT	CENSUS SUBDIVISION SUBDIVISION DE RECENSEMENT	TYPE	FED CEF	ENUMERATION AREAS SECTEURS DE DENOMBREMENT
		SIMCOE	CREEMORE	VL	017	111-112
			NOTTAWASAGA	TM	017	105-108
3950	7922	GREY	EGREMONT	TM	079	257-259
			NEUSTADT	VL	079	269
			NORMANBY	TM	079	262-268
			PROTON	TM	079	316-318
3951	7923	WELLINGTON	ARTHUR	TM	079	204-205
			CLIFFORD	VL	079	219
			HARRISTON	T-V	079	216-218
			MINTO	TM	079	208-211
3952	7924	PERTH	WALLACE	TM	055	272-273
		WELLINGTON	DRAYTON	VL	079	065
			MARYBOROUGH	TM	079	069,201
			MINTO	TM	079	206-207
			PALMERSTON	T-V	055	274
					079	212-214
			PEEL	TM	079	063-064
3953	7925	HURON	MORRIS	TM	026	304
			TURNBERRY	TM	026	358-360
			WAWANOSH, EAST	TM	026	310
			WINGHAM	T-V	026	361-366
3954	7926	BRUCE	CULROSS	TM	004	101,103-104
			HURON	TM	004	151-153
			KINLOSS	TM	004	107-109
			LUCKNOW	VL	004	110-111
			RIPLEY	VL	004	155
3955	7927	BRUCE	CARRICK	TM	004	051-054,056
			CULROSS	TM	004	102
			MILDMAY	VL	004	057-058
			TEESWATER	VL	004	105-106
3956	7928	BRUCE	BRANT	TM	004	060
			WALKERTON	T-V	004	066-073
3957	7929	BRUCE	BRANT	TM	004	059,061
			CARRICK	TM	004	055
		GREY	BENTINCK	TM	004	002-003
			HANDOVER	T-V	004	007-013,017-020
3958	7930	GREY	ARTEMESIA	TM	079	353

ENUMERATION AREA REFERENCE LIST
 PROVINCIAL CENSUS TRACTS

 LISTE DE REFERENCE DES SECTEURS DE DENOMBREMENT
 SECTEURS DE RECENSEMENT PROVINCIAUX

35 ONTARIO

TRACT-SECTR NO.	CENSUS DIVISION CODE	DIVISION DE RECENSEMENT	CENSUS SUBDIVISION SUBDIVISION DE RECENSEMENT	TYPE	FED CEF	ENUMERATION AREAS SECTEURS DE DENOMBREMENT
			BENTINCK	TM	004	001,004
			DURHAM	T-V	079	365-368
			EGREMONT	TM	079	260-261
			GLENELG	TM	079	361-362,364
3959	7931	GREY	ARTEMESIA	TM	079	352,354-356
			EUPHRASIA	TM	017	252,254-255
			FLESHERTON	VL	079	357
			GLENELG	TM	079	363
			HOLLAND	TM	017	301-303
			MARKDALE	VL	079	358-360
			PRDTON	TM	079	351
			ST. VINCENT	TM	017	258
3960	7932	BRUCE	BRANT	TM	004	062-065
			GREENOCK	TM	004	112-114
			KINCARDINE	TM	004	117-118
		GREY	BENTINCK	TM	004	005-006
			SULLIVAN	TM	004	014,016
3961	7933	BRUCE	BRUCE	TM	004	166-168
			HURON	TM	004	154
			KINCARDINE	T-V	004	160-164
			KINCARDINE	TM	004	156-159
			TIVERTON	VL	004	165
3962	7934	BRUCE	ARRAN	TM	004	208
			BRUCE	TM	004	169-170
			CHESLEY	T-V	004	204-206
			ELDERSLIE	TM	004	201-203
			GREENOCK	TM	004	115
			PAISLEY	VL	004	116
			SAUGEEN	TM	004	209
		GREY	SULLIVAN	TM	004	015
3963	7935	BRUCE	ARRAN	TM	004	302
			PORT ELGIN	T-V	004	212-215,219-220
			SAUGEEN	TM	004	210-211
			SOUTHAMPTON	T-V	004	216-218
3964	8796	BRUCE	ARRAN	TM	004	207,301
			TARA	VL	004	303
		GREY	CHATSWORTH	VL	017	306
			DERBY	TM	004	255
			HOLLAND	TM	017	304-305
			SULLIVAN	TM	004	251-253

ENUMERATION AREA REFERENCE LIST
 PROVINCIAL CENSUS TRACTS

 LISTE DE REFERENCE DES SECTEURS DE DENOMBREMENT
 SECTEURS DE RECENSEMENT PROVINCIAUX

35 ONTARIO

TRACT-SECTR NO.	CENSUS DIVISION CODE	DIVISION DE RECENSEMENT	CENSUS SUBDIVISION SUBDIVISION DE RECENSEMENT	TYPE	FED CEF	ENUMERATION AREAS SECTEURS DE DENOMBREMENT
			SYDENHAM	TM	017	307-308,312
3965	7937	BRUCE	AMABEL	TM	004	304-307
			HEPWORTH	VL	004	310
			SAUGEEN	IR	004	311
		GREY	KEPPEL	TM	004	264-267
			SARAWAK	TM	004	262-263
			SHALLOW LAKE	VL	004	269
3966	7938	BRUCE	ALBEMARLE	TM	004	312-313
			AMABEL	TM	004	308-309
			CAPE CROKER	IR	004	314
			EASTNOR	TM	004	315-317
			LINDSAY	TM	004	319
			LION'S HEAD	VL	004	318
			ST. EDMUNDS	TM	004	320-321
			WIARTON	T-V	004	270-273
		GREY	KEPPEL	TM	004	268
3967	7939	GREY	DWEN SOUND	C	017	351-354,358-359,369-370
3968	7940	GREY	DERBY	TM	004	254,257-258
			DWEN SOUND	C	017	355-357,361-364
3969	7941	GREY	DERBY	TM	004	256,259
			DWEN SOUND	C	017	365-368,371
			SARAWAK	TM	004	260-261
3970	8797	GREY	DWEN SOUND	C	017	314-317,360
			SYDENHAM	TM	017	309-311,313
3971	7943	GREY	MEAFORD	T-V	017	261-267
			ST. VINCENT	TM	017	256-257,259-260
3972	7944	GREY	COLLINGWOOD	TM	017	207-208,210-212
			EUPHRASIA	TM	017	251,253
			OSPREY	TM	017	201-205
			THORNBURY	T-V	017	213-214
		SIMCOE	NOTTAWASAGA	TM	017	110
3973	7945	SIMCOE	COLLINGWOOD	T-V	017	158-160,164-168
3974	7946	GREY	COLLINGWOOD	TM	017	206,209
		SIMCOE	COLLINGWOOD	T-V	017	155-157,161-163,169-171
			NOTTAWASAGA	TM	017	061,151-154

ENUMERATION AREA REFERENCE LIST LISTE DE REFERENCE DES SECTEURS DE DENOMBREMENT
 PROVINCIAL CENSUS TRACTS SECTEURS DE RECENSEMENT PROVINCIAUX

35 ONTARIO

TRACT-SECTR NO.	CENSUS DIVISION CODE	CENSUS SUBDIVISION DIVISION DE RECENSEMENT	CENSUS SUBDIVISION SUBDIVISION DE RECENSEMENT	TYPE	FED CEF	ENUMERATION AREAS SECTEURS DE DENOMBREMENT
3975	7947	SIMCOE	FLOS	TM	017	002,055
			NOTTAWASAGA	TM	017	059-060,109
			STAYNER	T-V	017	113-115
			SUNNIDALE	TM	017	058,104
			WASAGA BEACH	T-V	017	062-067
3976	7948	SIMCOE	ESSA	TM	053	408-412
			SUNNIDALE	TM	017	101-103
3977	7949	SIMCOE	ESSA	TM	053	407,460-467
			TOSORONTIO	TM	053	456-457
3978	7950	SIMCOE	ESSA	TM	053	405-406
			INNISFIL	TM	086	317,325,351-356,358-362,372-374,376
3979	7951	SIMCOE	BRADFORD	T-V	086	310-313,319-320,322-323
			GWILLIMBURY, WEST	TM	086	302-307,321
			TECUMSETH	TM	086	260,264
3988	7953	DURHAM	UXBRIDGE	TM	044	161-166,251-258,270
3989	7954	DURHAM	SCUGOG	TM	044	204-209,214-215,219
3990	7955	DURHAM	SCUGOG	TM	044	201-203,210-213
			SCUGOG	34 IR	044	218
4022	8799	PETERBOROUGH	HIAMATHA	36 IR	056	060
			OTONABEE	TM	056	053-055,059
4023	7956	DURHAM	NEWCASTLE	T-V	043	267,301-304,306,309,321-323,326,352-354
4024	7957	DURHAM	NEWCASTLE	T-V	043	269,351,355-362
4025	7958	DURHAM	NEWCASTLE	T-V	043	307-308,310-313,315-318
4026	8800	DURHAM	NEWCASTLE	T-V	043	251-256,265-266,268,305,314,319-320, 324-325
4027	8801	DURHAM	NEWCASTLE	T-V	043	257-264,363-365
4028	7961	NORTHUMBERLAND PETERBOROUGH	HOPE	TM	043	167-170
			CAVAN	TM	043	203-206
			MILLBROOK	VL	043	210-211
		VICTORIA	TM	043	212-213	
4029	7962	NORTHUMBERLAND	HOPE	TM	043	101,166
			PORT HOPE	T-V	043	111-114,117-119

ENUMERATION AREA REFERENCE LIST
 PROVINCIAL CENSUS TRACTS

 LISTE DE REFERENCE DES SECTEURS DE DENOMBREMENT
 SECTEURS DE RECENSEMENT PROVINCIAUX

35 ONTARIO

TRACT-SECTR NO.	CENSUS DIVISION CODE	CENSUS DIVISION DIVISION DE RECENSEMENT	CENSUS SUBDIVISION SUBDIVISION DE RECENSEMENT		TYPE	FED CEF	ENUMERATION AREAS SECTEURS DE DENOMBREMENT
4030	7963	NORTHUMBERLAND	HOPE		TM	043	165
			PORT HOPE		T-V	043	102-110,115-116
4031	7964	NORTHUMBERLAND	COBourg		T-V	043	064-069,072,074
			HAMILTON		TM	043	055,154
4032	7965	NORTHUMBERLAND	COBourg		T-V	043	057-063,070
			HAMILTON		TM	043	054
4033	7966	NORTHUMBERLAND	COBourg		T-V	043	056,071,073
			HAMILTON		TM	043	051-053,151-153,155-159
4034	7967	NORTHUMBERLAND	HALDIMAND		TM	043	001-007
			HAMILTON		TM	043	160-164
		PETERBOROUGH	MONAGHAN, SOUTH		TM	043	201-202
4035	7968	NORTHUMBERLAND	ALDERVILLE	37	IR	043	018-019
			ALNWICK		TM	043	015-017
			HASTINGS		VL	043	013-014
			PERCY		TM	043	008-012
		PETERBOROUGH	ASPHODEL		TM	056	008-009
			OTONABEE		TM	056	051-052,056
4036	7969	NORTHUMBERLAND	BRIGHTON		TM	058	253-256
			COLBORNE		VL	058	266-268
			CRAMAHE		TM	058	241-265
			MURRAY		TM	058	218
			SEYMOUR		TM	058	221
4037	7970	NORTHUMBERLAND	BRIGHTON		VL	058	257-260
			BRIGHTON		TM	058	219-220,251-252
			MURRAY		TM	058	207,210-211
4038	7971	HASTINGS	TRENTON		T-V	058	107-108,110-111,118-119
		NORTHUMBERLAND	MURRAY		TM	058	208-209,212-215
4039	7972	HASTINGS	TRENTON		T-V	058	106,109,112-113
4040	7973	HASTINGS	TRENTON		T-V	058	104-105,114-115
4041	8802	HASTINGS	SIDNEY		TM	058	101-102,165-166
			TRENTON		T-V	058	103
4042	8803	HASTINGS	SIDNEY		TM	058	153-154,156-157,167-169
			TRENTON		T-V	058	116-117

ENUMERATION AREA REFERENCE LIST LISTE DE REFERENCE DES SECTEURS DE DENOMBREMENT
 PROVINCIAL CENSUS TRACTS SECTEURS DE RECENSEMENT PROVINCIAUX

35 ONTARIO

TRACT-SECTR NO.	CENSUS DIVISION CODE	CENSUS DIVISION DIVISION DE RECENSEMENT	CENSUS SUBDIVISION SUBDIVISION DE RECENSEMENT	TYPE	FED CEF	ENUMERATION AREAS SECTEURS DE DENOMBREMENT
4043	8806	HASTINGS	BELLEVILLE	C	024	052-053,055-060,063
4044	7977	HASTINGS	BELLEVILLE	C	024	054-055,058,101-102,108
4045	7978	HASTINGS	BELLEVILLE	C	024	056-057,064-066
4046	8804	HASTINGS	BELLEVILLE	C	024	107,109-110,112-113
4047	8805	HASTINGS	BELLEVILLE	C	024	103-106,114-116,119-120
			SIDNEY	TM	058	151-152
			THURLOW	TM	024	018
4048	7981	HASTINGS	BELLEVILLE	C	024	067-068,111,117-118
4049	8807	HASTINGS	BELLEVILLE	C	024	051,061-062,069
			THURLOW	TM	024	013-015,017,019
4050	7983	PRINCE EDWARD	AMELIASBURGH	TM	058	065-074
			HILLIER	TM	058	063-064
			SOPHIASBURGH	TM	058	055
4051	7984	PRINCE EDWARD	ATHOL	TM	058	006-008
			BLOOMFIELD	VL	058	012-013
			HALLOWELL	TM	058	010-011,058-059
			HILLIER	TM	058	062
			WELLINGTON	VL	058	060-061
4052	7985	LENNOX & ADDINGTON PRINCE EDWARD	FREDERICKSBURGH, SOUTH	TM	013	152
			HALLOWELL	TM	058	009,024
			MARYSBURGH, NORTH	TM	058	001-003
			MARYSBURGH, SOUTH	TM	058	004-005
			PICTON	T-V	058	014,020-022
4053	7986	PRINCE EDWARD	HALLOWELL	TM	058	056-057,076
			PICTON	T-V	058	015-019,023
			SOPHIASBURGH	TM	058	051-054,075
4054	7987	FRONTENAC	HOWE ISLAND	TM	029	004
			WOLFE ISLAND	TM	029	001-003
		LENNOX & ADDINGTON	AMHERST ISLAND	TM	029	251
			BATH	VL	013	117
			ERNESTOWN	TM	013	101-107,109,118
			FREDERICKSBURGH, SOUTH	TM	013	151
4055	7988	HASTINGS	DESERONTO	T-V	024	008-010
			TYENDINAGA	TM	024	001

ENUMERATION AREA REFERENCE LIST
PROVINCIAL CENSUS TRACTS

LISTE DE REFERENCE DES SECTEURS DE DENOMBREMENT
SECTEURS DE RECENSEMENT PROVINCIAUX

35 ONTARIO

TRACT-SECTR NO.	CENSUS DIVISION CODE	DIVISION DE RECENSEMENT	CENSUS SUBDIVISION SUBDIVISION DE RECENSEMENT	TYPE	FED CEF	ENUMERATION AREAS SECTEURS DE DENOMBREMENT
			TYENDINAGA	38 IR	024	011
		LENNOX & ADDINGTON	ADOLPHUSTOWN	TM	013	153-154
			ERNESTOWN	TM	013	108
			FREDERICKSBURGH, NORTH	TM	013	155-156
			RICHMOND	TM	013	210
4056	7989	LENNOX & ADDINGTON	FREDERICKSBURGH, NORTH	TM	013	157-159
			NAPANEE	T-V	013	160-165
			RICHMOND	TM	013	211
4057	7990	HASTINGS	THURLOW	TM	024	016,020-024
			TYENDINAGA	TM	024	002-007
			TYENDINAGA	38 IR	024	012
4058	7991	HASTINGS	ELZEVR & GRIMSTHORPE	TM	024	163-164
			HUNGERFORD	TM	024	151-155
			HUNTINGDON	TM	024	159-160
			TWEED	VL	024	156-158
4059	7992	HASTINGS	FRANKFORD	VL	058	204-206
			SIDNEY	TM	058	155,158-160,201-203
		NORTHUMBERLAND	MURRAY	TM	058	216-217
4060	7993	HASTINGS	RAWDON	TM	058	301-305
			SIDNEY	TM	058	161
			STIRLING	VL	058	162-164
		NORTHUMBERLAND	MURRAY	TM	058	321
			SEYMOUR	TM	058	306,311-312
4061	7994	NORTHUMBERLAND	CAMPBELLFORD	T-V	058	314-320
			SEYMOUR	TM	058	307-310,313
4062	7995	HASTINGS	HARMORA	VL	024	206-207
			HARMORA & LAKE	TM	024	203-205
		PETERBOROUGH	BELMONT & METHUEN	TM	056	001-005
			HAVELOCK	VL	056	006-007
4063	7996	PETERBOROUGH	ASPHODEL	TM	056	010-012
			DUMMER	TM	056	015-018
			NORWOOD	VL	056	013-014
			OTONABEE	TM	056	057-058
4064	8798	PETERBOROUGH	CURVE LAKE	35 IR	056	265
			SMITH	TM	056	253-256,260-264
4065	7998	DURHAM	SCUGOG	TM	043	217-218,366-368

ENUMERATION AREA REFERENCE LIST
 PROVINCIAL CENSUS TRACTS

 LISTE DE REFERENCE DES SECTEURS DE DENOMBREMENT
 SECTEURS DE RECENSEMENT PROVINCIAUX

35 ONTARIO

TRACT-SECTR NO.	CENSUS DIVISION CODE	DIVISION DE RECENSEMENT	CENSUS SUBDIVISION SUBDIVISION DE RECENSEMENT	TYPE	FED CEF	ENUMERATION AREAS SECTEURS DE DENOMBREMENT
		PETERBOROUGH	CAVAN	TM	043	207-209
			MONAGHAN, NORTH	TM	056	251-252
		VICTORIA	MANVERS	TM	043	214-216
4077	7999	PETERBOROUGH	ENNISMORE	TM	056	266-269
			SMITH	TM	056	257-259
		VICTORIA	EMILY	TM	075	001-005
			QMEMEE	VL	075	006
4078	8000	VICTORIA	FENELON	TM	075	010-012
			LINDSAY	T-V	075	051,061,063,065-067
			OPS	TM	075	007-009
4079	8001	VICTORIA	LINDSAY	T-V	075	057-060,062,064
4080	8002	VICTORIA	LINDSAY	T-V	075	052-056
			OPS	TM	075	101-102
4081	8003	VICTORIA	ELDON	TM	075	151-154
			MARIPOSA	TM	075	103-109
			WOODVILLE	VL	075	110
4082	8004	DURHAM	BROCK	TM	075	111-119,155-156
4083	8005	YORK	GEORGINA	TM	044	262-268,271,316-319,321
			GEORGINA ISLAND	33 IR	044	269,320
4085	8007	YORK	GEORGINA	TM	044	301-315
4086	8008	SIMCOE	BARRIE	C	067	201-202,222,226
					086	371
			INNISFIL	TM	086	357,363-370,375
4087	8009	SIMCOE	BARRIE	C	067	203-204,206-208
4088	8010	SIMCOE	BARRIE	C	067	151-155
4089	8011	SIMCOE	BARRIE	C	067	157-161,170-171
			CRO	TM	067	113-114
			VESPRA	TM	067	162-163
4090	8012	SIMCOE	BARRIE	C	067	216-220,223-225
			VESPRA	TM	067	164
4091	8013	SIMCOE	BARRIE	C	067	209-215,227
			VESPRA	TM	067	165

ENUMERATION AREA REFERENCE LIST
PROVINCIAL CENSUS TRACTS

LISTE DE REFERENCE DES SECTEURS DE DENOMBREMENT
SECTEURS DE RECENSEMENT PROVINCIAUX

35 ONTARIO

TRACT-SECTR NO.	CENSUS DIVISION CODE	DIVISION DE RECENSEMENT	CENSUS SUBDIVISION SUBDIVISION DE RECENSEMENT	TYPE	FED CEF	ENUMERATION AREAS SECTEURS DE DENOMBREMENT	
4092	8014	SIMCOE	BARRIE	C	067	221	
			FLOS	TM	017	C51-052,054	
			ORD	TM	067	110,112,115-118	
			VESPRE	TM	067	166-169	
4093	8808	SIMCOE	MEDONTE	TM	067	252-254	
			MIDLAND	T-V	067	265-267	
			PORT MCNICOLL	VL	067	262-263	
			TAY	TM	067	255,257-258	
4094	8016	SIMCOE	MIDLAND	T-V	067	268,304-305,312-313,325	
4095	8017	SIMCOE	ELMVALE	VL	017	056-057	
			FLOS	TM	017	001,053	
			MIDLAND	T-V	017	015	
				067	264,269-270,310-311,314-316		
			TAY	TM	067	256,259	
TINY	TM	017	005-006				
4096	8018	SIMCOE	CHRISTIAN ISLAND	30	IR	017	016
			PENETANGUISHENE		T-V	067	317
			TINY		TM	017	003-004,007-014
4097	8019	SIMCOE	PENETANGUISHENE		T-V	067	218-324,326-327
			TAY		TM	067	301-303,328
4098	8809	SIMCOE	COLDWATER		VL	067	012-013
			MATCHEDASH		TM	067	008
			MEDONTE		TM	067	009-011,251
			TAY		TM	067	014-018
			VICTORIA HARBOUR		VL	067	260-261
4099	8021	SIMCOE	ORILLIA		C	067	057-058,063,077
			ORILLIA		TM	067	103
			ORD		TM	067	105-109,111
4100	8022	SIMCOE	CRILLIA		C	067	051-056
4101	8023	SIMCOE	CRILLIA		C	067	067-069,071-073,078
4102	8024	SIMCOE	ORILLIA		C	067	059-062,064-066
4103	8025	SIMCOE	CRILLIA		C	067	070,074-075
			ORILLIA		TM	067	001-007,101-102,104
4104	8026	DURHAM	BROCK		TM	075	157-161,175

ENUMERATION AREA REFERENCE LIST
PROVINCIAL CENSUS TRACTS

LISTE DE REFERENCE DES SECTEURS DE DENOMBREMENT
SECTEURS DE RECENSEMENT PROVINCIAUX

35 ONTARIO

TRACT-SECTR NO.	CENSUS DIVISION CODE	DIVISION DE RECENSEMENT	CENSUS SUBDIVISION SUBDIVISION DE RECENSEMENT	TYPE	FED CEF	ENUMERATION AREAS SECTEURS DE DENOMBREMENT
		SIMCOE	PARA	TM	075	162-168
			RAMA	TM	075	169-172
			RAMA	32 IR	075	173-174
4105	8027	HALIBURTON	ANSON, HINDON & MINDEN	TM	075	213,215
			LUTTERWORTH	TM	075	211
			SNOWDON	TM	075	212
		VICTORIA	BEXLEY	TM	075	205-206
			CARDEN	TM	075	207
			DALTON	TM	075	208
			LAXTON, DIGBY & LONGFORD	TM	075	209-210
			SOMERVILLE	TM	075	201-204
4106	8028	VICTORIA	BOBCAYGEON	VL	075	262-264
			FENELON	TM	075	013-016
			FENELON FALLS	VL	075	017-019
			STURGEON POINT	VL	075	020
			VERULAM	TM	075	258-261
4108	8029	HALIBURTON	BICROFT	ID	075	266-267
			CARDIFF	TM	075	268
			DYSART, ET AL	TM	075	309-311,313
			GLAMORGAN	TM	075	271
			MONMGUTH	TM	075	269-270
		HASTINGS	HERSCHEL	TM	075	305-306
		PETERBOROUGH	BURLEIGH & ANSTRUTHER	TM	075	252-254
			CHANDOS	TM	075	251
			GALWAY & CAVENDISH	TM	075	265
			HARVEY	TM	075	255-257
4109	8030	HALIBURTON	ANSON, HINDON & MINDEN	TM	075	214,216-217
			DYSART, ET AL	TM	075	312,314-317
			SHERBORNE, ETC.	TM	075	318
			STANHOPE	TM	075	218-219
		HASTINGS	BANGOR, MCCLURE & WICKLOW	TM	075	307-308
			CARLOW	TM	075	301
4110	8031	HASTINGS	BANCROFT	VL	024	215-218
			DUNGANNON	TM	024	213-214
			FARADAY	TM	024	219-221
			MAYO	TM	024	212
			MONTEAGLE	TM	075	302-304
4111	8032	HASTINGS	DELOORO	VL	024	172
			ELZEVIR & GRIMSTHORPE	TM	024	201
			HUNTINGDON	TM	024	161-162

ENUMERATION AREA REFERENCE LIST
PROVINCIAL CENSUS TRACTS

LISTE DE REFERENCE DES SECTEURS DE DENOMBREMENT
SECTEURS DE RECENSEMENT PROVINCIAUX

35 ONTARIO

TRACT-SECTR NO.	CENSUS DIVISION CODE	DIVISION DE RECENSEMENT	CENSUS SUBDIVISION SUBDIVISION DE RECENSEMENT	TYPE	FED CEF	ENUMERATION AREAS SECTEURS DE DENOMBREMENT
			LIMERICK	TM	024	210
			MADOC	VL	024	169-170
			MADOC	TM	024	165-168
			MARMORA & LAKE	TM	024	171
			TUDOR & CASHEL	TM	024	202,211
			WOLLASTON	TM	024	268-209
4112	8033	LENNOX & ADDINGTON	CAMDEN EAST	TM	013	206-208
			DENBIGH, ABINGER & ASHBY	TM	013	309-310
			KALADAR, ANGLESEA & EFFINGHAM	TM	013	305-308
			RICHMOND	TM	013	212-214
			SHEFFIELD	TM	013	215-217
4113	8034	LENNOX & ADDINGTON	CAMDEN EAST	TM	013	201-205
			ERNESTOWN	TM	013	110-116
			NEWBURGH	VL	013	209
4128	8035	FRONTENAC	LOUGHBOROUGH	TM	013	053-055
			PORTLAND	TM	013	056-063
			STORRINGTON	TM	013	012
4130	8036	FRONTENAC	BARRIE	TM	013	303
			BEDFORD	TM	013	064-065
			CLARENDON & MILLER	TM	013	304
			HINCHINBROOKE	TM	013	066-068
			KENNEBEC	TM	013	301-302
			LOUGHBOROUGH	TM	013	051-052
			STORRINGTON	TM	013	011,013-016
4131	8037	FRONTENAC	OLDEN	TM	013	263-266
			OSO	TM	013	262-264
		LANARK	BATHURST	TM	013	253-256
			LAVANT, DALHOUSIE & NORTH SHERBROOKE	TM	013	258-260
			SHERBROOKE, SOUTH	TM	013	257
4132	8038	LEEDS	BASTARD & SOUTH BURGESS	TM	034	116,205-208
			CROSBY, NORTH	TM	034	211-212
			CROSBY, SOUTH	TM	034	117-118,209-210
			NEWBORD	VL	034	213
			WESTPORT	VL	034	214
4133	8810	LEEDS	ATHENS	VL	034	109-110
			LEEDS & LANSDOWNE, REAR OF	TM	034	111-115
			YONGE & ESCOTT, REAR OF	TM	034	107-108
			YONGE, FRONT OF	TM	034	101-104

ENUMERATION AREA REFERENCE LIST LISTE DE REFERENCE DES SECTEURS DE DENOMBREMENT
 PROVINCIAL CENSUS TRACTS SECTEURS DE RECENSEMENT PROVINCIAUX

35 ONTARIO

TRACT-SÉCTR NO.	CENSUS DIVISION CODE	DIVISION DE RECENSEMENT	CENSUS SUBDIVISION SUBDIVISION DE RECENSEMENT	TYPE	FED CEF	ENUMERATION AREAS SECTEURS DE DENOMBREMENT
4134	8040	LEEDS	GANANOQUE	T-V	034	160-161,163-166
			LEEDS & LANSDOWNE, FRONT OF	TM	034	155,157-158
4135	8811	LEEDS	ESCOTT, FRONT OF	TM	034	105-106
			GANANOQUE	T-V	034	159,162
			LEEDS & LANSDOWNE, FRONT OF	TM	034	151-154,156
4136	8812	LEEDS	BROCKVILLE	C	034	051-052
			ELIZABETHTOWN	TM	034	001-002
4137	8813	LEEDS	BROCKVILLE	C	034	062-066
			ELIZABETHTOWN	TM	034	005-006
4138	8044	LEEDS	BROCKVILLE	C	034	055-061
4139	8045	LEEDS	BROCKVILLE	C	034	053-054,067-069
4140	8046	LEEDS	BROCKVILLE	C	034	070-072
			ELIZABETHTOWN	TM	034	003-004,007-014
4141	8047	GRENVILLE	AUGUSTA	TM	016	001-009
			PRESCOTT	T-V	016	015-018
4142	8048	GRENVILLE	AUGUSTA	TM	016	065-067
			EDWARDSBURGH	TM	016	058-060
			PRESCOTT	T-V	016	010-014
4143	8049	DUNDAS	MATILDA	TM	016	105-108
			MOUNTAIN	TM	016	111-114
		GRENVILLE	EDWARDSBURGH	TM	016	055-057
4144	8050	DUNDAS	IROQUOIS	VL	016	109-110
			MATILDA	TM	016	101-104
		GRENVILLE	CARDINAL	VL	016	061-063
			EDWARDSBURGH	TM	016	051-054
4145	8051	DUNDAS	MORRISBURG	VL	069	164-167
			WILLIAMSBURGH	TM	069	158-163
		STORMONT	OSNABRUCK	TM	069	157
4146	8052	STORMONT	CORNWALL	C	069	072-074
			CORNWALL	TM	069	101-104
			OSNABRUCK	TM	069	151-155
4147	8053	STORMONT	CORNWALL	C	069	056-059
			ST. REGIS AKWESASNE	59	1R	069

ENUMERATION AREA REFERENCE LIST
 PROVINCIAL CENSUS TRACTS

 LISTE DE REFERENCE DES SECTEURS DE DENOMBREMENT
 SECTEURS DE RECENSEMENT PROVINCIAUX

35 ONTARIO

TRACT-SECTR NO.	CENSUS DIVISION CODE	DIVISION DE RECENSEMENT	CENSUS SUBDIVISION SUBDIVISION DE RECENSEMENT	TYPE	FED CEF	ENUMERATION AREAS SECTEURS DE DENOMBREMENT	
4148	8054	STORMONT	CORNWALL	C	069	051-055	
4149	8055	STORMONT	CORNWALL	C	069	060-063	
4150	8056	STORMONT	CORNWALL	C	069	010-012,020-022	
4151	8057	STORMONT	CORNWALL	C	069	009,013,017-019	
4152	8058	STORMONT	CORNWALL	C	069	008,014-016	
4153	8059	STORMONT	CORNWALL	C	069	001-002,004-007	
4154	8060	STORMONT	CORNWALL	C	069	003,064,066-067,071	
4155	8061	STORMONT	CORNWALL	C	069	065,068-070	
4156	8062	GLENGARRY	CHARLOTTENBURGH	TM	014	017-018	
			KENYON	TM	014	152-153,157	
			MAXVILLE	VL	014	158-159,167	
		STORMONT	CORNWALL	TM	069	105-108	
4157	8063	GLENGARRY	CHARLOTTENBURGH	TM	014	007-014,019	
			LANCASTER	VL	014	006	
			LANCASTER	TM	014	001-002,005	
4158	8064	GLENGARRY	ALEXANDRIA	T-V	014	160-163	
			CHARLOTTENBURGH	TM	014	015-016	
			KENYON	TM	014	151,154-155	
			LANCASTER	TM	014	004	
			LOCHIEL	TM	014	053	
4159	8065	GLENGARRY	KENYON	TM	014	156	
			LANCASTER	TM	014	003,051-052	
			LOCHIEL	TM	014	054-060	
			PRESCOTT	TM	014	061-062	
4160	8066	PRESCOTT	CALEDONIA	TM	014	164	
			PLANTAGENET, SOUTH	TM	014	201-204	
			ST. ISIDORE DE PRESCOTT	VL	014	205	
			RUSSELL	CAMBRIDGE	TM	014	251-252,254-255
			CASSELMAN	VL	014	256-257,267	
4161	8067	STORMONT	FINCH	VL	069	205	
			FINCH	TM	069	116,201-202	
			OSNABRUCK	TM	069	156	
			ROXBOROUGH	TM	069	110-115	

ENUMERATION AREA REFERENCE LIST LISTE DE REFERENCE DES SECTEURS DE DENOMBREMENT
 PROVINCIAL CENSUS TRACTS SECTEURS DE RECENSEMENT PROVINCIAUX

35 ONTARIO

TRACT-SECTR NO.	CODE	CENSUS DIVISION DIVISION DE RECENSEMENT	CENSUS SUBDIVISION SUBDIVISION DE RECENSEMENT	TYPE	FED CEF	ENUMERATION AREAS SECTEURS DE DENOMBREMENT
4162	8068	DUNDAS	CHESTERVILLE	VL	069	212-213
			WINCHESTER	VL	069	214-217
			WINCHESTER	TM	069	206-209
		STORMONT	FINCH	TM	069	203-204
4164	8070	DUNDAS	MOUNTAIN	TM	016	115-116
		GRENVILLE	GOWER, SOUTH	TM	016	064,117
			KEMPTVILLE	T-V	016	161-164
			OXFORD-ON-RIDEAU	TM	016	157-160
4165	8071	GRENVILLE	MERRICKVILLE	VL	016	154-155
			OXFORD-ON-RIDEAU	TM	016	156
			WOLFORD	TM	016	151-153
		LANARK	MONTAGUE	TM	034	251
		LEEDS	ELMSLEY, SOUTH	TM	034	201-202
			KITLEY	TM	034	015-018
4166	8072	LANARK	MONTAGUE	TM	034	252-253
			SMITHS FALLS	T-V	034	258-259
4167	8073	LANARK	MONTAGUE	TM	034	254-256
			SMITHS FALLS	T-V	034	262-267,271
4168	8074	LANARK	ELMSLEY, NORTH	TM	034	218-219
			SMITHS FALLS	T-V	034	257,260-261,268-270
		LEEDS	ELMSLEY, SOUTH	TM	034	203-204
4169	8075	LANARK	BATHURST	TM	013	251-252
			BURGESS, NORTH	TM	034	215
			DRUMMOND	TM	033	002
			ELMSLEY, NORTH	TM	034	216-217
			PERTH	T-V	033	006,009-011,013
				034	220	
4170	8076	LANARK	DRUMMOND	TM	033	001,003-005
			LANARK	VL	033	016-017
			LANARK	TM	033	066
			PERTH	T-V	033	007-008,012,014-015,018
4171	8077	LANARK	DARLING	TM	033	251
			LANARK	TM	033	065
			PAKENHAM	TM	033	115-117
		RENFREW	BAGOT & BLITHFIELD	TM	033	259-261
			HORTON	TM	033	258
			RENFREW	T-V	033	304-308
4172	8078	FRONTENAC	PALMERSTON & NORTH & SOUTH			

ENUMERATION AREA REFERENCE LIST
 PROVINCIAL CENSUS TRACTS

 LISTE DE REFERENCE DES SECTEURS DE DENOMBREMENT
 SECTEURS DE RECENSEMENT PROVINCIAUX

35 ONTARIO

TRACT-SECTR NO.	CENSUS DIVISION CODE	CENSUS SUBDIVISION DIVISION DE RECENSEMENT	CENSUS SUBDIVISION SUBDIVISION DE RECENSEMENT	TYPE	FED CEF	ENUMERATION AREAS SECTEURS DE DENOMBREMENT
			CANCNTQ	TM	013	267
	LANARK		LAVANT, DALHOUSIE & NCRTH SHERBROOKE	TM	013	261
	RENFREW		ALGONA, SOUTH	TM	013	362
			BROUGHAM	TM	013	311
			GOLDEN LAKE	39 IR	013	363
			GRATTAN	TM	013	351-352
			GRIFFITH & MATAWATCHAN	TM	013	312
			HAGARTY & RICHARDS	TM	013	369-370
			KILLALOE STATION	VL	013	371
			SEBASTOPOLE	TM	013	359-361
4173	8079	RENFREW	ALGONA, NORTH	TM	013	364
			BEACHBURG	VL	033	366
			BROMLEY	TM	033	360
			EGANVILLE	VL	013	354-355
			GRATTAN	TM	013	353
			WESTMEATH	TM	033	361-362
			WILBERFORCE	TM	013	356-358
4174	8814	RENFREW	ADMASTON	TM	033	262-264
			BROMLEY	TM	033	358-359
			COBDEN	VL	033	356-357
			ROSS	TM	033	352-355
			WESTMEATH	TM	033	363-365
4175	8815	RENFREW	HORTON	TM	033	351
			RENFREW	T-V	033	309-313,317-319
4176	8082	RENFREW	HORTON	TM	033	257
			MCNAB	TM	033	252,255-256
			RENFREW	T-V	033	301-303,314-316
4177	8083	RENFREW	ARNPRIOR	T-V	033	208,210-211,216,218
			BRAESIDE	VL	033	217
			MCNAB	TM	033	206-207,253-254
4178	8084	OTTAWA - CARLETON RENFREW	WEST CARLETON	TM	033	162-166,171-172,201-204
			ARNPRIOR	T-V	033	209,212-215
			MCNAB	TM	033	205
4179	8085	LANARK	ALMONTE	T-V	033	109-114
			CARLETON PLACE	T-V	033	063
			RAMSAY	TM	033	064,106-108
4180	8086	LANARK	BECKWITH	TM	033	053
			CARLETON PLACE	T-V	033	055-056,059-061

ENUMERATION AREA REFERENCE LIST
PROVINCIAL CENSUS TRACTS

LISTE DE REFERENCE DES SECTEURS DE DENOMBREMENT
SECTEURS DE RECENSEMENT PROVINCIAUX

35 ONTARIO

TRACT-SECTR NO.	CENSUS DIVISION CODE	DIVISION DE RECENSEMENT	CENSUS SUBDIVISION SUBDIVISION DE RECENSEMENT	TYPE	FED CEF	ENUMERATION AREAS SECTEURS DE DENOMBREMENT
			RAMSAY	TM	033	105
		OTTAWA - CARLETON	WEST CARLETON	TM	033	101-102,104,160-161
4181	8087	LANARK	BECKWITH	TM	033	051-052,054
			CARLETON PLACE	T-V	033	057-058,062
4267	8089	DUNDAS	WINCHESTER	TM	069	210-211
		RUSSELL	CAMBRIDGE	TM	014	253
			RUSSELL	TM	014	258-266
4269	8091	PRESCOTT	PLANTAGENET	VL	014	305
			PLANTAGENET, NORTH	TM	014	301-304
4270	8092	PRESCOTT	ALFRED	VL	014	209-211
			ALFRED	TM	014	206-208,216
			L'ORIGNAL	VL	014	214-215,217
			LONGUEUIL	TM	014	212-213,218
4271	8093	PRESCOTT	HAWKESBURY	T-V	014	105-106,113-115,118-120
4272	8094	PRESCOTT	HAWKESBURY	T-V	014	107-112
			HAWKESBURY, WEST	TM	014	103-104
4273	8095	PRESCOTT	CALEDONIA	TM	014	165-166
			HAWKESBURY, EAST	TM	014	063-066
			HAWKESBURY, WEST	TM	014	101-102
			VANKLEEK HILL	T-V	014	116-117
4274	8096	RENFREW	BARRY'S BAY	VL	059	154-155
			BRUDENELL & LYNOOCH	TM	013	313,365
			HAGARTY & RICHARDS	TM	013	368
			RADCLIFFE	TM	013	366-367
			RAGLAN	TM	013	314-315
			SHERWOOD, JONES & BURNS	TM	059	151-153
4275	8816	RENFREW	PEMBROKE	C	059	051-055,060,071
			PEMBROKE	TM	059	001-003
			STAFFORD	TM	059	006
4276	8817	RENFREW	ALICE & FRASER	TM	059	012-015
			PEMBROKE	C	059	064,067
			PEMBROKE	TM	059	005
			ROLPH, BUCHANAN, WYLIE & MCKAY	TM	059	019
			STAFFORD	TM	059	007-008
4277	8099	RENFREW	PEMBROKE	C	059	056-059,061,063

ENUMERATION AREA REFERENCE LIST
 PROVINCIAL CENSUS TRACTS

 LISTE DE REFERENCE DES SECTEURS DE DENOMBREMENT
 SECTEURS DE RECENSEMENT PROVINCIAUX

39 ONTARIO

TRACT-SECTR NO.	CENSUS DIVISION CODE	DIVISION DE RECENSEMENT	CENSUS SUBDIVISION SUBDIVISION DE RECENSEMENT	TYPE	FED CEF	ENUMERATION AREAS SECTEURS DE DENOMBREMENT
4278	8100	RENFREW	PEMBROKE	C	059	062,065-066,068
			STAFFORD	TM	059	009-010
4279	8101	RENFREW	ALICE & FRASER	TM	059	016
			PEMBROKE	C	059	069-070
			PEMBROKE	TM	059	004
			PETAWAWA	TM	059	017-018,101
			STAFFORD	TM	059	011
4280	8102	RENFREW	PETAWAWA	VL	059	114-118,122
			PETAWAWA	TM	059	102-104
4281	8103	RENFREW	PETAWAWA	TM	055	105-113
4282	8104	RENFREW	DEEP RIVER	T-V	059	205,208-214
4283	8105	RENFREW	CHALK RIVER	VL	059	216-217
			DEEP RIVER	T-V	059	206-207,215
			HEAD, CLARA & MARIA	TM	059	218
			ROLPH, BUCHANAN, WYLIE & MCKAY	TM	059	119-121,201-204
4284	8106	NIPISSING	CAMERON	ID	059	219
			MATTAWA	T-V	059	252-255
			NIPISSING, UNORGANIZED		059	156,159,162
			PAPINEAU	TM	059	251
4285	8107	MUSKOKA	LAKE OF BAYS	TM	059	160
			NIPISSING	TM	059	157-158
		NIPISSING	BONFIELD	TM	059	259-260
			CHISHOLM	TM	059	261-262
			FERRIS, EAST	TM	059	263-266
			NIPISSING, UNORGANIZED		059	161
4286	8108	PARRY SOUND	JOLY	TM	052	211
			KEARNEY	T-V	052	204
			MACHAR	TM	052	252
			NIPISSING	TM	052	264-265
			PARRY SOUND, UNORGANIZED		052	201,251
			PERRY	TM	052	202-203
			SOUTH RIVER	VL	052	253-254
			STRONG	TM	052	212-213
SUNDRIDGE	VL	052	214			
4287	8818	MUSKOKA	HUNTSVILLE	T-V	052	064-074,076-077
			LAKE OF BAYS	TM	052	060

ENUMERATION AREA REFERENCE LIST
 PROVINCIAL CENSUS TRACTS

 LISTE DE REFERENCE DES SECTEURS DE DENOMBREMENT
 SECTEURS DE RECENSEMENT PROVINCIAUX

35 ONTARIO

TRACT-SECTR NO.	CENSUS DIVISION CODE	CENSUS DIVISION DIVISION DE RECENSEMENT	CENSUS SUBDIVISION SUBDIVISION DE RECENSEMENT	TYPE	FED CEF	ENUMERATION AREAS SECTEURS DE DENOMBREMENT	
4288	8110	MUSKOKA	BRACEBRIDGE	T-V	052	051-054	
			GRAVENHURST	T-V	052	CC1-006	
			HUNTSVILLE	T-V	052	061	
			LAKE OF BAYS	TM	052	056-059	
4289	8111	MUSKOKA	GRAVENHURST	T-V	052	007-015,024	
			MUSKOKA LAKES	TM	052	108-109	
4290	8112	MUSKOKA	BRACEBRIDGE	T-V	052	016-023,025-026,055	
			MUSKOKA LAKES	TM	052	106-107	
4291	8113	MUSKOKA	GEORGIAN BAY	TM	052	118-123	
			GIBSON	31	IR	052	124
			MOOSE POINT	79	IR	052	125-126
			MUSKOKA LAKES		TM	052	110-113,115-117
4292	8114	PARRY SOUND	CHRISTIE		TM	052	218
			FOLEY		TM	052	155-156
			HUMPHRY		TM	052	151
			PARRY ISLAND	16	IR	052	154
			PARRY SOUND		T-V	052	157-160,172-173
			PARRY SOUND, UNORGANIZED			052	153,174
4293	8115	PARRY SOUND	ROSSEAU		VL	052	152
			CARLING		TM	052	303
			MCDUGALL		TM	052	167-171
4294	8819	MUSKOKA PARRY SOUND	PARRY SOUND		T-V	052	161-165
			HUNTSVILLE		T-V	052	062-063,075,101-105
			MUSKOKA LAKES		TM	052	114
			ARMOUR		TM	052	207-208
			BURK'S FALLS		VL	052	209-210
			MCMURRICH		TM	052	205
			RYERSON		TM	052	206
4295	8117	PARRY SOUND	CHAPMAN		TM	052	215
			DOKIS	9	IR	052	315
			FRENCH RIVER	13	IR	052	317
			HAGERMAN		TM	052	302
			HENVEY INLET	2	IR	052	316
			MAGNETAWAN		VL	052	216
			MAGNETAWAN	1	IR	052	318
			MCKELLAR		TM	052	301
			NAISCOUTAING	17A	IR	052	314
			PARRY SOUND, UNORGANIZED			052	217,304-312
			SHAWANAGA	17	IR	052	313

ENUMERATION AREA REFERENCE LIST
 PROVINCIAL CENSUS TRACTS

 LISTE DE REFERENCE DES SECTEURS DE DENOMBREMENT
 SECTEURS DE RECENSEMENT PROVINCIAUX

35 ONTARIO

TRACT-SECTR NO.	CENSUS DIVISION CODE	DIVISION DE RECENSEMENT	CENSUS SUBDIVISION SUBDIVISION DE RECENSEMENT	TYPE	FED CEF	ENUMERATION AREAS SECTEURS DE DENOMBREMENT
4296	8118	PARRY SOUND	HIMSWORTH, NORTH	TM	052	260-263
			HIMSWORTH, SOUTH	TM	052	255-256
			NIPISSING	TM	052	266
			POWASSAN	T-V	052	258-259,267
			TROUT CREEK	T-V	052	257
4297	8119	NIPISSING	NORTH BAY	C	041	051-060,075
4298	8120	NIPISSING	NORTH BAY	C	041	061-064
4299	8820	NIPISSING	NORTH BAY	C	041	065-069,117-118
4300	8821	NIPISSING	NORTH BAY	C	041	070-072,115-116
4301	8123	NIPISSING	NORTH BAY	C	041	073-074,101-104
4302	8124	NIPISSING	NORTH BAY	C	041	105-108,111-112
4303	8125	NIPISSING	NORTH BAY	C	041	113-114,115-121
4304	8822	NIPISSING	NORTH BAY	C	041	109-110,122-124,130-132
4305	8823	NIPISSING	CALDWELL	TM	041	020-021
			FIELD	TM	041	151-152
			NIPISSING	10 IR	041	165
			NIPISSING, UNORGANIZED		041	022-025,160
			SPRINGER	TM	041	002
			STURGEON FALLS	T-V	041	008-010
4306	8824	NIPISSING	CACHE BAY	T-V	041	007
			CALDWELL	TM	041	019
			SPRINGER	TM	041	001,003-006
			STURGEON FALLS	T-V	041	011-018
4307	8129	NIPISSING	BONFIELD	TM	059	258
			CALVIN	TM	059	257
			MATTAWAN	TM	059	256
			NIPISSING, UNORGANIZED		041	155-156
			NORTH BAY	C	041	125-129
4308	8130	SUDBURY (TERRITORIAL DISTRICT)	CASIMIR, JENNINGS & APPLEBY	TM	040	006-007,023
			COSBY, MASON & MARTLAND	TM	040	003-005
			HAGAR	TM	040	101-102
			RATTER & DUNNET	TM	040	008-010
			SUDBURY, UNORGANIZED		040	011,013-014

ENUMERATION AREA REFERENCE LIST
 PROVINCIAL CENSUS TRACTS

 LISTE DE REFERENCE DES SECTEURS DE DENOMBREMENT
 SECTEURS DE RECENSEMENT PROVINCIAUX

35 ONTARIO

TRACT-SECTR	CENSUS DIVISION	CENSUS SUBDIVISION	TYPE	FED	ENUMERATION AREAS
NO.	CODE	DIVISION DE RECENSEMENT	SUBDIVISION DE RECENSEMENT	CEF	SECTEURS DE DENOMBREMENT
4309	8131	MANITOULIN	MANITOULIN, UNORGANIZED	040	002
			RUTHERFORD & GEORGE ISLAND	TM 040	001
		SUDBURY (TERRITORIAL DISTRICT)	SUDBURY, UNORGANIZED	040	012,017-019,022,024
4312	8132	SUDBURY (TERRITORIAL DISTRICT)	SUDBURY, UNORGANIZED	040	015-016,103,125
4338	8133	MANITOULIN	ASSIGINACK	TM 001	001-002
			HOWLAND	TM 001	004,051
			LITTLE CURRENT	T-V 001	053-055
			MANITOULIN, UNORGANIZED	001	056-057
			SHEGWIANDAM	24 IR 001	003,005
			SUCKER CREEK	23 IR 001	052
			WHITEFISH RIVER	4 IR 001	060
			WIKWEMIKONG UNCEDED	26 IR 001	058-059
4339	8134	SUDBURY (TERRITORIAL DISTRICT)	ESPANOLA	T-V 001	062-070
			SUDBURY, UNORGANIZED	001	061
				040	020
4340	8135	SUDBURY (TERRITORIAL DISTRICT)	BALDWIN	TM 001	072
			MASSEY	T-V 001	105-106
			NAIRN	TM 001	071
			THE SPANISH RIVER	TM 001	101-103
			WEBBWOOD	T-V 001	104
4341	8136	MANITOULIN	BARRIE ISLAND	TM 001	019
			BILLINGS	TM 001	011
			BURPEE	TM 001	018
			CARNARVON	TM 001	008-010
			COCKBURN ISLAND	TM 001	022
			GORDON	TM 001	015
			GORE BAY	T-V 001	016-017
			MANITOULIN, UNORGANIZED	001	013-014,020
			SANDFIELD	TM 001	007
			SHEGHEWANING	20 IR 001	021
			TEHKUMMAH	TM 001	006
			WEST BAY	22 IR 001	012
4342	8137	ALGOMA	ALGOMA, UNORGANIZED	001	110-111,120
			BLIND RIVER	T-V 001	112-116,123
			MISSISSAGI RIVER	8 IR 001	119
			NORTH SHORE	ID 001	108-109
			SERPENT RIVER	7 IR 001	118
4343	8138	ALGOMA	ELLIOT LAKE	T-V 001	155,159-160,162-165

ENUMERATION AREA REFERENCE LIST LISTE DE REFERENCE DES SECTEURS DE DENOMBREMENT
 PROVINCIAL CENSUS TRACTS SECTEURS DE RECENSEMENT PROVINCIAUX

35 ONTARIO

TRACT-SECTR NO.	CENSUS DIVISION CODE	DIVISION DE RECENSEMENT	CENSUS SUBDIVISION SUBDIVISION DE RECENSEMENT	TYPE	FED CEF	ENUMERATION AREAS SECTEURS DE DENOMBREMENT
4344	8139	ALGOMA	ELLIOT LAKE	T-V	001	152-154,156-158,161
4345	8140	ALGOMA	ALGOMA, UNORGANIZED		001	121,151,166-167,202,222-226,257,267-270
			DAY & BRIGHT ADDITIONAL	TM	001	203
			IRON BRIDGE	VL	001	204
			NORTH SHORE	ID	001	107,122,124
			SPANISH RIVER	5 IR	001	117
			THOMPSON	TM	001	201
4346	8141	ALGOMA	BRUCE MINES	T-V	001	214
			HILTON	TM	001	215
			HILTON BEACH	VL	001	216
			JOCELYN	TM	001	217
			JOHNSON	TM	001	220
			PLUMMER ADDITIONAL	TM	001	212-213
			ST. JOSEPH	TM	001	218-219
			THESSALON	T-V	001	207-210
			THESSALON	TM	001	205-206
			THESSALON	12 IR	001	211
4362	8142	ALGOMA	ALGOMA, UNORGANIZED		001	256,258-266
			GOULAIS BAY	15A IR	001	273
			LAIRD	TM	001	251-252
			MACDONALD, MEREDITH & ABERDEEN ADDITIONAL	TM	001	253-255
			PRINCE	TM	062	168
			TARBUTT & TARBUTT ADDITIONAL	TM	001	221
4363	8143	ALGOMA	GROS CAP	49 IR	005	071
			MICHIPICOTEN	TM	005	060-065
4364	8144	ALGOMA	ALGOMA, UNORGANIZED		005	066-069
		SUDBURY (TERRITORIAL DISTRICT)	CHAPLEAU	TM	005	051-055
			CHAPLEAU	74 IR	005	059
			DUCK LAKE	76B IR	005	073
			SUDBURY, UNORGANIZED		005	058
4365	8145	COCHRANE	COCHRANE, UNORGANIZED		073	010
			TIMMINS	C	072	212
					073	051,054,059-061,101
		SUDBURY (TERRITORIAL DISTRICT)	MATTAGAMI	71 IR	072	221
			MOUNTBATTEN	76A IR	072	222
			SUDBURY, UNORGANIZED		072	214-220
		TIMISKAMING	JAMES	TM	072	202
			TIMISKAMING, UNORGANIZED		072	205,210-211
4366	8146	NIPISSING	BEAR ISLAND I	IR	072	007

ENUMERATION AREA REFERENCE LIST
 PROVINCIAL CENSUS TRACTS

 LISTE DE REFERENCE DES SECTEURS DE DENOMBREMENT
 SECTEURS DE RECENSEMENT PROVINCIAUX

35 ONTARIO

TRACT-SECTR NO.	CENSUS DIVISION CODE	CENSUS DIVISION DIVISION DE RECENSEMENT	CENSUS SUBDIVISION SUBDIVISION DE RECENSEMENT	TYPE	FED CEF	ENUMERATION AREAS SECTEURS DE DENOMBREMENT
			NIPISSING, UNORGANIZED		041	157-159,161-164
					072	CC5-006
			TEMAGAMI	ID	041	153-154
					072	001-004
		SUDBURY (TERRITORIAL DISTRICT)	SUDBURY, UNORGANIZED		041	166
4367	8147	TIMISKAMING	COBALT	T-V	072	011-013
			COLEMAN	TM	072	008-009
			HUDSON	TM	072	062
			KERNS	TM	072	063
			LATCHFORD	T-V	072	010
			TIMISKAMING, UNORGANIZED		072	023-024
4368	8148	TIMISKAMING	HAILEYBURY	T-V	072	014-022
			NEW LISKEARD	T-V	072	054-055
4369	8149	TIMISKAMING	DYMOND	TM	072	C52-053
			HARRIS	TM	072	051
			NEW LISKEARD	T-V	072	C56-061
4370	8150	TIMISKAMING	ARMSTRONG	TM	072	068-070
			CASEY	TM	072	065
			CHAMBERLAIN	TM	072	109
			CHARLTON	T-V	072	108
			DACK	TM	072	107
			ENGLEHART	T-V	072	104-106
			EVANTUREL	TM	072	102-103
			HARLEY	TM	072	064
			HILLIARD	TM	072	067
			THORNLOE	VL	072	071
4371	8151	TIMISKAMING	BRETHOUR	TM	072	066
			LARDER LAKE	TM	072	114-116
			MCGARRY	TM	072	110-113
			TIMISKAMING, UNORGANIZED		072	117
4372	8825	TIMISKAMING	KIRKLAND LAKE	T-V	072	151-154,170
			MATACHEWAN	ID	072	209,223
			TIMISKAMING, UNORGANIZED		072	025,072,206-208,224
4373	8153	TIMISKAMING	KIRKLAND LAKE	T-V	072	155-160
4374	8154	TIMISKAMING	GAUTHIER	ID	072	124
			KIRKLAND LAKE	T-V	072	161-165
			TIMISKAMING, UNORGANIZED		072	120-122

ENUMERATION AREA REFERENCE LIST
 PROVINCIAL CENSUS TRACTS

 LISTE DE REFERENCE DES SECTEURS DE DENOMBREMENT
 SECTEURS DE RECENSEMENT PROVINCIAUX

35 ONTARIO

TRACT-SECTR NO.	CENSUS DIVISION CODE	DIVISION DE RECENSEMENT	CENSUS SUBDIVISION SUBDIVISION DE RECENSEMENT	TYPE	FED CEF	ENUMERATION AREAS SECTEURS DE DENOMBREMENT	
4375	8826	COCHRANE	BLACK RIVER - MATHESON	TM	072	125	
					073	001-002	
		TIMISKAMING	COCHRANE, UNORGANIZED		073	011	
			KIRKLAND LAKE	T-V	072	166-169,171-172	
		TIMISKAMING, UNORGANIZED		072	123		
4376	8156	COCHRANE	BLACK RIVER - MATHESON	TM	073	003-009	
			IROQUOIS FALLS	T-V	073	012,021	
			TIMMINS	C	073	052-053	
4377	8157	COCHRANE	TIMMINS	C	073	055-058	
4378	8158	COCHRANE	TIMMINS	C	073	062-065,111,117	
4379	8159	COCHRANE	COCHRANE, UNORGANIZED		073	124	
			TIMMINS	C	073	066-067,074,102,104-105	
4380	8160	COCHRANE	TIMMINS	C	073	068-071	
4381	8161	COCHRANE	TIMMINS	C	073	072,109-110,112	
4382	8162	COCHRANE	TIMMINS	C	073	113-116	
4383	8163	COCHRANE	TIMMINS	C	073	073,108,118,121	
4384	8164	COCHRANE	TIMMINS	C	073	103,106-107,119-120,122-123	
			COCHRANE, UNORGANIZED		005	010,155,171	
			KAPUSKASING	T-V	005	118-120	
			OPASATIKA	ID	005	154,156-157	
			OWENS, WILLIAMSON & IDINGTON	TM	005	151-153	
			TIMMINS	C	005	018	
		SUDBURY (TERRITORIAL DISTRICT)	SUDBURY, UNORGANIZED		005	056,072	
4386	8827	COCHRANE	COCHRANE, UNORGANIZED		005	158,162-163,204	
			EILBER & DEVITT	TM	005	159-160	
			HEARST	T-V	005	164-170,172-173	
4387	8828	ALGOMA	ALGOMA, UNORGANIZED		005	070	
					071	007	
			WHITE RIVER	ID	071	001-002	
				WICKSTEED	TM	071	003-006
		COCHRANE	COCHRANE, UNORGANIZED		005	161,205	
			CONSTANCE LAKE	92 IR	005	215	
				SUDBURY (TERRITORIAL DISTRICT)	SUDBURY, UNORGANIZED		005

ENUMERATION AREA REFERENCE LIST LISTE DE RÉFÉRENCE DES SECTEURS DE DENOMBREMENT
 PROVINCIAL CENSUS TRACTS SECTEURS DE RECENSEMENT PROVINCIAUX

35 ONTARIO

TRACT-SECTR NO.	CENSUS DIVISION CODE	DIVISION DE RECENSEMENT	CENSUS SUBDIVISION SUBDIVISION DE RECENSEMENT	TYPE	FED CEF	ENUMERATION AREAS SECTEURS DE DENOMBREMENT	
4388	8829	THUNDER BAY	MANITOUWADGE	TM	071	013-018	
			THUNDER BAY, UNORGANIZED		071	020-022	
4389	8169	THUNDER BAY	GERALOTON	T-V	071	068-072	
			LONG LAKE	58	IR	071	075
			LONG LAKE	77	IR	071	074
			LONGLAC		TM	071	058-060,078
			THUNDER BAY, UNORGANIZED		071	067	
4390	8170	THUNDER BAY	BEARDMORE		TM	071	251-252
			LAKE HELEN	53A	IR	071	256
			PAYS PLAT	51	IR	071	073
			SCHREIBER		TM	071	054-056
			THUNDER BAY, UNORGANIZED		071	064,066,253-255	
4391	8830	THUNDER BAY	MARATHON		TM	071	008-012
			MOBERT	82	IR	071	024
			PIC RIVER	50	IR	071	023
			TERRACE BAY		TM	071	051-053,076-077
			THUNDER BAY, UNORGANIZED		071	019,025-026,063	
4392	8172	THUNDER BAY	DORION		TM	071	057
			NIPIGON		TM	071	257-260
			RED ROCK		ID	071	261-263
			THUNDER BAY, UNORGANIZED		057	001	
					071	065,264	
4393	8173	THUNDER BAY	CONMEE		TM	057	009
			THUNDER BAY, UNORGANIZED		057	010-013,019-023	
4415	8174	RAINY RIVER	AGENCY	1	IR	071	124
			ALBERTON		TM	027	001
			COUCHICHING	16A	IR	071	125
			FORT FRANCES		T-V	071	119
			NEGUAGUON LAKE	250	IR	071	120
			RAINY LAKE	17A	IR	071	127
			RAINY LAKE	18C	IR	071	126
			RAINY LAKE	26A	IR	071	123
			RAINY RIVER, UNORGANIZED		071	115-118	
			SEINE RIVER	23A	IR	071	121
			SEINE RIVER	23B	IR	071	122
			THUNDER BAY		TM	012	010
			THUNDER BAY, UNORGANIZED		012	011-016	
					071	101-103	
4416	8175	RAINY RIVER	ATIKOKAN		TM	071	104-114

ENUMERATION AREA REFERENCE LIST
 PROVINCIAL CENSUS TRACTS

 LISTE DE REFERENCE DES SECTEURS DE DENOMBREMENT
 SECTEURS DE RECENSEMENT PROVINCIAUX

35 ONTARIO

TRACT-SECTR NO.	CENSUS DIVISION CODE	DIVISION DE RECENSEMENT	CENSUS SUBDIVISION SUBDIVISION DE RECENSEMENT	TYPE	FED CEF	ENUMERATION AREAS SECTEURS DE DENOMBREMENT			
4417	8176	KENORA	KEEWATIN	T-V	027	164-165			
			KENORA	T-V	027	160-163			
4418	8177	KENDRA	KENDRA	T-V	027	151-154			
4419	8178	KENDRA	KENDRA	T-V	027	155-159			
4420	8179	RAINY RIVER	FORT FRANCES	T-V	027	004-005,008-011			
4421	8180	RAINY RIVER	FORT FRANCES	T-V	027	012,014-018			
4422	8181	RAINY RIVER	ALBERTON	TM	027	002			
			CHAPPLE	TM	027	056-057			
			EMO	TM	027	053-054			
			FORT FRANCES	T-V	027	003,006-007,019			
			KINGSFORD	ID	027	055			
			LA VALLEE	TM	027	051-052			
			MANITOU RAPIDS	11	IR	027	058		
			MORLEY & PATULLO		TM	027	059		
			RAINY LAKE	17B	IR	027	061		
RAINY RIVER, UNORGANIZED			027	060					
4423	8182	KENORA	KENORA, UNORGANIZED		027	106-110			
			LAKE OF THE WOODS	31G	IR	027	128		
			LAKE OF THE WOODS	37	IR	027	127		
			NORTHWEST ANGLE	33B	IR	027	129		
			RAT PORTAGE	38A	IR	027	132		
			SHOAL LAKE 34B2		IR	027	130		
			SHOAL LAKE (PART)	39A	IR	027	131		
			SIoux NARROWS		ID	027	101		
			ATWOOD		TM	027	065		
			BIG GRASSY RIVER	35G	IR	027	072		
			BIG ISLAND MAINLAND	93	IR	027	073		
			BLUE		TM	027	064		
			DILKE		TM	027	062		
			MCCROSSON & TOVELL		TM	027	070		
			MORSON		TM	027	071		
			RAINY RIVER		T-V	027	066-067		
			RAINY RIVER, UNORGANIZED			027	068-069		
			WORTHINGTON		TM	027	063		
			4424	8183	KENORA	DRYDEN	T-V	071	170-176
						KENORA, UNORGANIZED			071
4425	8184	KENORA	BARCLAY	ID	071	153-154			
			DRYDEN	T-V	071	166-169			

ENUMERATION AREA REFERENCE LIST
 PROVINCIAL CENSUS TRACTS

 LISTE DE REFERENCE DES SECTEURS DE DENOMBREMENT
 SECTEURS DE RECENSEMENT PROVINCIAUX

35 ONTARIO

TRACT-SECTR NO.	CENSUS DIVISION CODE	DIVISION DE RECENSEMENT	CENSUS SUBDIVISION SUBDIVISION DE RECENSEMENT		TYPE	FED CEF	ENUMERATION AREAS SECTEURS DE DENOMBREMENT
			KENORA, UNORGANIZED			071	161-162,164-165
4426	8185	KENORA	EAGLE LAKE	27	IR	027	122
			IGNACE		TM	071	151-152,177-179
			KENORA	388	IR	027	126
			KENORA, UNORGANIZED			027	105,111-114
						071	155,158-160
			MACHIN		TM	027	102-104
			SABASKONG BAY	350	IR	027	123
			WABIGOON LAKE	27	IR	071	156-157
			WHITEFISH BAY	32A	IR	027	125
			WHITEFISH BAY	33A	IR	027	124
4427	8186	KENORA	EAR FALLS		TM	027	201-202,220-221
			ENGLISH RIVER	21	IR	027	217
			ISLINGTON	29	IR	027	252
			JAFFRAY & MELICK		TM	027	115-121
			KENORA, UNORGANIZED			027	203-205,251
			THE DALLES	38C	IR	027	133
4428	8187	KENORA	BALMERTOWN		ID	027	257-259
			KENORA, UNORGANIZED			027	261-265
			RED LAKE		TM	027	253-256
4429	8188	KENORA	BIG TROUT LAKE	84	IR	071	224
			CARIBOU LAKE	87	IR	027	270
			CAT LAKE 63C		IR	027	267
			FORT HOPE	64	IR	071	219
			FORT SEVERN	89	IR	071	226
			KENORA, UNORGANIZED			027	219,260,266
						071	215-216,218,220,223,225
			OSNABURGH 63B		IR	071	217
			PIKANGIKUM	14	IR	027	268
			SACHIGO LAKE	85	IR	027	271
			SANDY LAKE	88	IR	027	269
			WEBIQUI		IS	071	221
			WUNNUMIN	86	IR	071	222
4430	8189	KENORA	KENORA, UNORGANIZED			027	206-211
			LAC SEUL	28	IR	027	218
			SIOUX LOCKOUT		T-V	027	212-216
		THUNDER BAY	THUNDER BAY, UNORGANIZED.			071	201-202,205,213-214
4431	8190	COCHRANE	COCHRANE, UNORGANIZED			005	206-211,223
			FORT ALBANY (PART)	67	IR	005	217

ENUMERATION AREA REFERENCE LIST LISTE DE REFERENCE DES SECTEURS DE DENOMBREMENT
 PROVINCIAL CENSUS TRACTS SECTEURS DE RECENSEMENT PROVINCIAUX

35 ONTARIO

TRACT-SECTR NO.	CENSUS DIVISION CODE	DIVISION DE RECENSEMENT	CENSUS SUBDIVISION SUBDIVISION DE RECENSEMENT	TYPE	FED CEF	ENUMERATION AREAS SECTEURS DE DENOMBREMENT
		KENORA	ATTAWAPISKA	91A	IR	005 221
			FORT ALBANY (PART)	67	IR	005 219
			KENORA, UNORGANIZED			005 218
						071 268-269
			MARTEN FALLS	65	IR	005 220
			WINISK	90	IR	005 222
		THUNDER BAY	AROLAND	83	IR	071 206
			GULL RIVER	55	IR	071 267
			NAKINA		ID	071 061-062
			THUNDER BAY, UNORGANIZED			071 203-204,207-212,265-266,271-272
4432	8191	COCHRANE	KAPUSKASING		T-V	005 111-114,117,125
4433	8192	COCHRANE	COCHRANE, UNORGANIZED			005 106
			KAPUSKASING		T-V	005 107-110,115-116
4434	8193	COCHRANE	COCHRANE, UNORGANIZED			005 105,203
			FAUQUIER		TM	005 103-104
			SHACKLETON & MACHIN		TM	005 101-102
			SMOOTH ROCK FALLS		T-V	005 121-124
4435	8194	COCHRANE	COCHRANE, UNORGANIZED			005 011-017,201-202,212-213
			GLACKMEYER		TM	005 002-003
			IROQUOIS FALLS		T-V	005 020
			MOOSE FACTORY	68	IR	005 216
			NEW POST	69	IR	005 214
			TIMMINS		C	005 019
4436	8195	COCHRANE	COCHRANE		T-V	005 004-009,021
4437	8196	COCHRANE	IROQUOIS FALLS		T-V	073 013-020
4438	8197	SUDBURY (REGIONAL MUNICIPALITY)	ONAPING FALLS		T-V	040 256-264,265
		SUDBURY (TERRITORIAL DISTRICT)	SUDBURY, UNORGANIZED			040 265-266,270
4439	8198	HALDIMAND - NORFOLK	DELHI		TM	042 259,309-317
			NORFOLK		TM	042 409
4445	8956	SUDBURY (REGIONAL MUNICIPALITY)	CAPREOL		T-V	040 166-170
						041 167
4454	8957	ELGIN	ST. THOMAS		C	009 151-153
			YARMOUTH		TM	009 112
4455	8958	ELGIN	ST. THOMAS		C	009 154-157

ENUMERATION AREA REFERENCE LIST
 PROVINCIAL CENSUS TRACTS

 LISTE DE REFERENCE DES SECTEURS DE DENOMBREMENT
 SECTEURS DE RECENSEMENT PROVINCIAUX

35 ONTARIO

TRACT-SECTR NO.	CENSUS DIVISION CODE	CENSUS SUBDIVISION DIVISION DE RECENSEMENT	CENSUS SUBDIVISION SUBDIVISION DE RECENSEMENT	TYPE	FED CEF	ENUMERATION AREAS SECTEURS DE DENOMBREMENT
4456	8959	ELGIN	ST. THOMAS	C	009	158-160
4457	8960	ELGIN	ST. THOMAS	C	009	161-165
4458	8961	ELGIN	ST. THOMAS	C	009	166-169
			YARMOUTH	TM	009	113
4459	8962	ELGIN	ST. THOMAS	C	009	170-171,204-205
4460	8963	ELGIN	ST. THOMAS	C	009	206-211
			YARMOUTH	TM	009	201-202
4461	8964	ELGIN	ST. THOMAS	C	009	172-174
			YARMOUTH	TM	009	203
4462	8965	ELGIN	YARMOUTH	TM	009	067-068,114
4463	8966	ELGIN	PORT STANLEY	VL	009	115-118
			YARMOUTH	TM	009	101-111,119
4464	8967	NIAGARA	FORT ERIE	T-V	039	GC1-006
4465	8968	NIAGARA	FORT ERIE	T-V	039	007-011
4466	8969	NIAGARA	FORT ERIE	T-V	039	012-018
4467	8970	NIAGARA	FORT ERIE	T-V	039	C55-056
4468	8971	NIAGARA	FORT ERIE	T-V	039	051-054
4469	8972	HALTON	MILTON	T-V	018	158-164,175-176,178-179
4470	8973	HALTON	MILTON	T-V	018	165-169,177
4471	8974	HALTON	HALTON HILLS	T-V	018	207-209
4472	8975	HALTON	HALTON HILLS	T-V	018	210-213
4473	8976	HALTON	HALTON HILLS	T-V	018	214-216
4474	8977	HALTON	HALTON HILLS	T-V	018	217-220
4475	8978	HALTON	HALTON HILLS	T-V	018	152,172-174,201-206,251-252
			MILTON	T-V	018	153-157,170-171
4476	8979	HALTON	MILTON	T-V	019	362-369


ENUMERATION AREA REFERENCE LIST
PROVINCIAL CENSUS TRACTS


LISTE DE REFERENCE DES SECTEURS DE DENOMBREMENT
SECTEURS DE RECENSEMENT PROVINCIAUX

35 ONTARIO

TRACT-SECTR NO.	CENSUS DIVISION CODE	DIVISION DE RECENSEMENT	CENSUS SUBDIVISION SUBDIVISION DE RECENSEMENT	TYPE	FED CEF	ENUMERATION AREAS SECTEURS DE DENOMBREMENT
4477	8980	HALTON	HALTON HILLS	T-V	018	253-257,269
4478	8981	ESSEX	AMHERSTBURG	T-V	010	167
			ANDERDON	TM	010	168-170,201-205
4479	8982	ESSEX	AMHERSTBURG	T-V	010	159-166
			MALDEN	TM	010	158
4480	8983	ESSEX	MALDEN	TM	010	151-157
4481	8995	DURHAM	UXBRIDGE	TM	044	167,216-217,259-261









1010021239

DATE DUE
DATE DE RETOUR

NOV - 4 1977	(Boutwell)		

