

1976 Census of Canada


Enumeration Area Reference List


Provincial Census Tracts
(Western Provinces and
the Territories)

Recensement du Canada de 1976

Liste de référence des secteurs de dénombrement

Secteurs de recensement provinciaux
(Provinces de l'Ouest et
les Territoires)





ALNT 1873349

c. 3

1976 Census of Canada

Recensement du Canada de 1976

Enumeration Area Reference List

Liste de référence des secteurs de dénombrement

Provincial Census Tracts
(Western Provinces and
the Territories)

Secteurs de recensement
provinciaux (Provinces de
l'Ouest et les Territoires)

Published by authority of
The Minister of Industry, Trade and Commerce

Publication autorisée par
le ministre de l'Industrie et du Commerce

Statistics Canada should be credited when
reproducing or quoting any part of this document

Reproduction ou citation autorisée sous réserve
d'indication de la source: Statistique Canada

©Minister of Supply
and Services, Canada, 1977

©Ministre des Approvisionnements
et Services, Canada, 1977

July 1977
8-2400-700

Juillet 1977
8-2400-700

Price: \$3.00


Prix: \$3.00

Catalogue 99-818

Catalogue 99-818

Ottawa

Ottawa



ENUMERATION AREA REFERENCE LIST

INDEX TO THE SERIES
(catalogue numbers in brackets)

Census Subdivisions:

Atlantic Provinces (99-810)
 Quebec (99-811)
 Ontario (99-812)
 Western Provinces and the
 Territories (99-813)

Census Tracts (99-814)

Provincial Census Tracts:

Atlantic Provinces (99-815)
 Quebec (99-816)
 Ontario (99-817)
 Western Provinces and the
 Territories (99-818)

Components (Census Metro-
 litan Areas and Census
 Agglomerations) (99-819)

Urban Areas by Census Divi-
 sion (99-820)

LISTE DE RÉFÉRENCE DES SECTEURS DE
DÉNOMBREMENT

INDEX DE LA SÉRIE
(numéros de catalogue entre parenthèses)

Subdivisions de recensement:

Provinces de l'Atlantique (99-810)
 Québec (99-811)
 Ontario (99-812)
 Provinces de l'Ouest et les
 Territoires (99-813)

Secteurs de recensement (99-814)

Secteurs de recensement
provinciaux:

Provinces de l'Atlantique (99-815)
 Québec (99-816)
 Ontario (99-817)
 Provinces de l'Ouest et les
 Territoires (99-818)

Composantes (Régions métropoli-
 taines et agglomérations de
 recensement) (99-819)

Régions urbaines par division de
 recensement (99-820)



ENUMERATION AREA REFERENCE LIST

GENERAL INTRODUCTION

This is one of a series of geographic reference lists prepared by Statistics Canada as an aid to users of data from the 1976 Census of Canada. In it, the linkages amongst the various geographic areas of data collection and presentation, or "geostatistical areas", are established. The lists may be used to access census data compiled on standard geostatistical areas, to order reference maps of these areas, or to create special-interest areas for which census data are required.

The enumeration area is the basic geographic unit of census data collection (see definition below). All standard geostatistical areas are composed of one or more complete enumeration areas, as indicated on these reference lists. Moreover, outside of those centres where block-face geocoding is in effect, all special-interest areas are built from complete enumeration areas.

Linkages also exist amongst other geostatistical areas. Census divisions are composed of several complete census subdivisions, census metropolitan areas are composed of several complete census tracts, and so on. These linkages are indicated on the appropriate reference lists.

All codes required to access the various geostatistical areas, along with instructions for their use, are included in the reference lists.

Reference maps of the various geostatistical areas may be obtained through the Data Dissemination Division, Census and Household Surveys Field, Statistics Canada.

ENUMERATION AREA (EA)

The spatial unit canvassed by one Census Representative. It is defined

LISTE DE RÉFÉRENCE DES SECTEURS DE DÉNOMBREMENT

INTRODUCTION GÉNÉRALE

La présente fait partie d'une série de listes de référence géographiques dressées par Statistique Canada en vue d'aider les utilisateurs des données du recensement du Canada de 1976. Dans cette liste, on a établi les liens qui existent entre les diverses unités géographiques de collecte et de présentation des données, ou "unités géostatistiques". Les listes peuvent être utilisées pour obtenir l'accès aux données du recensement rassemblées sur des unités géostatistiques normalisées, pour commander des cartes de référence de ces unités, ou pour créer des secteurs d'intérêt spécial pour lesquels des données du recensement sont requises.

Le secteur de dénombrement constitue l'unité géographique de base de la collecte des données du recensement (voir définition ci-dessous). Toutes les unités géostatistiques normalisées sont composées d'un ou de plusieurs secteurs de dénombrement complets, comme il est indiqué sur ces listes de référence. En outre, à l'extérieur de ces centres où le géocodage à côté d'îlot est appliqué, tous les secteurs d'intérêt spécial sont construits à partir de secteurs de dénombrement entiers.

Il existe également des liens entre d'autres unités géostatistiques. Les divisions de recensement se composent de plusieurs subdivisions de recensement entières, les régions métropolitaines de recensement regroupent plusieurs secteurs de recensement entiers, et ainsi de suite. Ces liens sont indiqués sur les listes de référence appropriées.

Tous les codes requis pour obtenir les diverses unités géostatistiques de même que des instructions pour les utiliser sont inclus dans les listes de référence.

On peut se procurer des cartes de référence des diverses unités géostatistiques par l'entremise de la Division de la diffusion des données, Secteur du recensement et des enquêtes ménages, Statistique Canada.

SECTEUR DE DÉNOMBREMENT (SD)

L'unité spatiale recensée par un représentant du recensement. Elle est défini-

according to the following criteria:
(1) Population - An enumeration area may include as many as 375 households, depending on its location; (2) Number of Farms - An enumeration area always includes fewer than 100 farms; (3) Limits - An enumeration area, being the building-block of all geo-statistical areas, never cuts across any area recognized by the census. Moreover, enumeration area boundaries are such that the Census Representative will be able to locate them without difficulty as, for example, streets, roads, railways, rivers and lakes. Enumeration areas are normally the smallest geographic units for which census data are available.

nie suivant les critères suivants: (1) Population - Un secteur de dénombrement peut comprendre jusqu'à 375 ménages, selon sa localisation; (2) Nombre de fermes - Un secteur de dénombrement comprend toujours moins de 100 fermes; (3) Limites - Un secteur de dénombrement, étant l'unité de base de toutes les unités géostatistiques, ne déborde jamais une région reconnue par le recensement. Par ailleurs, les limites des secteurs de dénombrement sont telles que le représentant du recensement est en mesure de les localiser sans difficulté, par exemple, rues, chemins, voies ferrées, rivières et lacs. Les secteurs de dénombrement constituent normalement les plus petites unités géographiques pour lesquelles on peut obtenir des données de recensement.

ENUMERATION AREA REFERENCE LIST

PROVINCIAL CENSUS TRACTS

PROVINCIAL CENSUS TRACT (PCT)

Permanent small census geostatistical area of rural and/or urban type. PCTs exist in the areas that are not included in the Census Tract Programme. There are about 1,700 PCTs delineated across Canada. Populations of PCTs generally vary between 3,000 and 8,000 with a preferred average of 5,000. Boundaries, as much as possible, follow permanent physical features and/or geographical units suggested by the provinces.

PRESENTATION

This Reference List is divided into four parts, as follows:

- (1) Atlantic Provinces
- (2) Quebec
- (3) Ontario
- (4) Western Provinces and the Territories

Provincial census tracts are presented in hierarchical fashion, as follows:

- (1) by province in geographical order from east to west and, within each province,
- (2) by provincial census tract in numerical order.

The enumeration areas making up each provincial census tract are also presented in hierarchical fashion, as follows:

- (1) by census division in alphabetical order and, within each census division,
- (2) by census subdivision in alphabetical order and, within each census subdivision,
- (3) by federal electoral district in numerical order and, within

LISTE DE RÉFÉRENCE DES
SECTEURS DE DÉNOMBREMENT

SECTEURS DE RECENSEMENT
PROVINCIAUX

SECTEUR DE RECENSEMENT PROVINCIAL (SRP)

Petite unité géostatistique permanente de recensement de type rural et(ou) urbain. Les SRP existent dans les régions qui ne font pas partie du programme des secteurs de recensement. Il y a environ 1,700 SRP dans tout le Canada. Leur population varie généralement entre 3,000 et 8,000 habitants dont la moyenne choisie est de 5,000. Dans la mesure du possible, leurs limites coïncident avec des caractéristiques physiques permanentes et(ou) avec des unités géographiques proposées par les provinces.

PRÉSENTATION

La présente liste de référence est divisée en quatre parties, comme suit:

- (1) Provinces de l'Atlantique
- (2) Québec
- (3) Ontario
- (4) Provinces de l'Ouest et les Territoires

Les secteurs de recensement provinciaux sont présentés d'une façon hiérarchique, comme suit:

- (1) par province en ordre géographique d'est en ouest et, à l'intérieur de chaque province,
- (2) par secteur de recensement provincial en ordre numérique.

Les secteurs de dénombrement composant chaque secteur de recensement provincial sont également présentés de façon hiérarchique, comme suit:

- (1) par division de recensement en ordre alphabétique et, à l'intérieur de chaque division de recensement,
- (2) par subdivision de recensement en ordre alphabétique et, à l'intérieur de chaque subdivision de recensement,
- (3) par circonscription électorale fédérale en ordre numérique et, à l'in-

each federal electoral district,

(4) by enumeration area in numerical order.

térieur de chaque circonscription électorale fédérale,

(4) par secteur de dénombrement en ordre numérique.

TABLE LAYOUT

The table is laid out as follows:

- (A) At the head of the table:
- (1) Province/territory code
 - (2) Province/territory name
- (B) Within the body of the table, from left to right:
- (1) Provincial census tract number ("NO.")
 - (2) Provincial census tract code ("CODE")
 - (3) Census division name
 - (4) Census subdivision name
 - (5) Census subdivision type
 - (6) Federal electoral district code ("FED")
 - (7) Enumeration area codes

DISPOSITION DU TABLEAU

Le tableau est disposé de la façon suivante:

- A) En haut du tableau:
- (1) code de la province/territoire
 - (2) nom de la province/territoire
- B) Dans le tableau, de gauche à droite:
- (1) numéro du secteur de recensement provincial ("N°")
 - (2) code du secteur de recensement provincial ("CODE")
 - (3) nom de la division de recensement
 - (4) nom de la subdivision de recensement
 - (5) catégorie de subdivision de recensement ("TYPE")
 - (6) code de la circonscription électorale fédérale ("CEF")
 - (7) codes des secteurs de dénombrement

CODING REQUIREMENTS

The codes mentioned above are those used to access the standard geostatistical areas. There follows the coding requirements to uniquely identify within Canada these areas:

Province/Territory
Province/territory code (2 digits)

Provincial Census Tract
Provincial census tract code (4 digits)

Federal Electoral District
Province/territory code (2 digits) +
Federal electoral district code (3 digits)

EXIGENCES DE CODAGE

Les codes susmentionnés sont ceux utilisés pour obtenir les unités géostatistiques normalisées. Voici les exigences de codage servant à identifier une seule fois ces unités à l'intérieur du Canada:

Province/territoire
Code de la province/territoire (2 chiffres)

Secteur de recensement provincial
Code du secteur de recensement provincial (4 chiffres)

Circonscription électorale fédérale
Code de la province/territoire (2 chiffres) +
Code de la circonscription électorale fédérale (3 chiffres)

Enumeration Area
Province/territory code
(2 digits) +
Federal electoral district code
(3 digits) +
Enumeration area code (3 digits)

Secteur de dénombrement
Code de la province/territoire
(2 chiffres) +
Code de la circonscription électorale
fédérale (3 chiffres) +
Code du secteur de dénombrement
(3 chiffres)

NOTES

The provincial census tracts do not always cover complete census subdivisions. Census subdivisions are indicated on the reference list even if they are included in part only within a provincial census tract. Users primarily interested in census subdivisions should consult the reference list "Census Subdivisions".

The terms provincial census tract number and provincial census tract code are not synonymous. The former is the numerical "name" given to a geostatistical area, whereas the latter is the code used to access that area.

DEFINITIONS

CENSUS SUBDIVISION (CSD)

General term applying to municipalities, Indian Reserves, unorganized territories and subdivisions. In Newfoundland, Nova Scotia and British Columbia, the term also describes geostatistical areas that have been created by Statistics Canada in co-operation with the province as an equivalent for municipalities. It should be noted that the parts of Flin Flon falling in Manitoba and Saskatchewan, and the parts of Lloydminster falling in Saskatchewan and Alberta are treated as separate CSDs.

CENSUS SUBDIVISION TYPE

Census subdivisions (CSDs) are classified into various types, according to official designations adopted by provincial or federal authorities. With the exception of unorganized territories and Indian Reserves, the type indicates the municipal status of a CSD. The following list indicates the abbreviations used for the most common CSD types:

NOTES

Les secteurs de recensement provinciaux ne recouvrent pas toujours des subdivisions de recensement entières. Les subdivisions de recensement figurent sur la liste de référence même si une partie seulement se trouve à l'intérieur des limites d'un secteur de recensement provincial. Les utilisateurs principalement intéressés aux subdivisions de recensement devraient consulter la liste de référence "Subdivisions de recensement".

Les expressions "numéro de secteur de recensement provincial" et "code de secteur de recensement provincial" ne sont pas synonymes. La première est un "nom" numérique donné à une unité géostatistique, tandis que la seconde est un code utilisé pour avoir accès à cette unité.

DEFINITIONS

SUBDIVISION DE RECENSEMENT (SDR)

Terme générique désignant les municipalités, les réserves indiennes, les territoires non municipalisés et les subdivisions de recensement. À Terre-Neuve, en Nouvelle-Écosse et en Colombie-Britannique, l'expression désigne également des unités géostatistiques créées comme équivalent des municipalités et délimitées par Statistique Canada en collaboration avec les provinces. Il est à noter que les parties de Flin Flon qui se trouvent au Manitoba et en Saskatchewan, et celles de Lloydminster qui se trouvent en Saskatchewan et en Alberta sont considérées comme des SDR distinctes.

CATÉGORIE DE SUBDIVISION DE RECENSEMENT

Les subdivisions de recensement (SDR) sont classées en diverses catégories selon les appellations adoptées par les autorités provinciales ou fédérales. À l'exception des territoires non municipalisés et des réserves indiennes, la catégorie indique le statut d'une SDR. Voici la liste des abréviations des catégories de SDR les plus courantes:

BOR	Borough
C	City - Cité
DM	District Municipality - Municipalité de district
HAM	Hamlet - Hameau
ID	Improvement District - District d'amélioration
IR	Indian Reserve - Réserve indienne
IS	Indian Settlement - Colonie indienne
LGC	Local Government Community - Centre d'administration locale
LGD	Local Government District - District d'administration locale
LID	Local Improvement District - District d'amélioration locale
MD	Municipal District - District municipal
MUN	Municipality - Municipalité
NR	Indian (no reserves) - Indiens (pas de réserve)
PAR	Parish - Paroisse
RD	Rural District - District rural
RM	Rural Municipality - Municipalité rurale
SCM	Subdivision (of County Municipality) - Subdivision (d'une municipalité de comté)
SRD	Subdivision (of Regional District) - Subdivision (d'un district régional)
SUN	Subdivision (of Unorganized) - Subdivision (d'un territoire non municipalisé)
SV	Summer Village - Village d'été
TM	Township Municipality - Municipalité de township
T-V	Town - Ville
V/C	Ville/Cité
VL	Village

FEDERAL ELECTORAL DISTRICT (FED)

Any territorial unit entitled to return a member to serve in the House of Commons. There are 264 FED s in Canada, based on the 1966 Representation Order.

PROVINCE

Major political division of Canada. From a statistical point of view, it is a basic unit for which data are tabulated and cross-classified. There are ten provinces which are divided into federal electoral districts, census divisions, census subdivisions, etc. In census publications, provincial tables include the Yukon and Northwest Territories.

CENSUS DIVISION (CD)

General term applying to counties, regional districts, regional municipalities, etc. In Newfoundland, Manitoba, Saskatchewan and Alberta, the term describes geostatistical areas that have been created by Statistics Canada in co-operation with the provinces as an equivalent for counties.

CIRCONSCRIPTION ELECTORALE FÉDÉRALE (CÉF)

Toute division territoriale élisant un député à la Chambre des communes. Il y a 264 CÉF au Canada selon l'Ordonnance de représentation de 1966.

PROVINCE

Principale division politique du Canada. Du point de vue statistique, c'est une unité de base pour laquelle toutes les données sont totalisées et recoupées. Il y a dix provinces, divisées en circonscriptions électorales fédérales, en divisions de recensement, en subdivisions de recensement, etc. Dans les publications du recensement, les tableaux relatifs aux provinces comprennent le Yukon et les Territoires du Nord-Ouest.

DIVISION DE RECENSEMENT (DR)

Terme générique qui désigne les comtés, les districts régionaux, les municipalités régionales, etc. À Terre-Neuve, au Manitoba, en Saskatchewan et en Alberta, l'expression désigne les unités géostatistiques créées comme équivalent des comtés et délimitées par Statistique Canada en collaboration avec les provinces.

ENUMERATION AREA REFERENCE LIST
 PROVINCIAL CENSUS TRACTS

 LISTE DE REFERENCE DES SECTEURS DE DENOMBREMENT
 SECTEURS DE RECENSEMENT PROVINCIAUX

46 MANITOBA

TRACT-SECTR NO.	CENSUS DIVISION CODE	DIVISION DE RECENSEMENT	CENSUS SUBDIVISION SUBDIVISION DE RECENSEMENT	TYPE	FED CEF	ENUMERATION AREAS SECTEURS DE DENOMBREMENT
5000	8199	DIVISION NO. 1	BUFFALO POINT	36	IR	007 013
			DIVISION NO.1, UNORGANIZED			007 010-011,027
			PINEY		LGD	007 001-006
			REYNOLDS		LGD	007 014-016
			STUARTBURN		LGD	007 007-009,051-054
5001	8200	DIVISION NO. 2	FRANKLIN		RM	007 055-063
			ROSEAU RIVER	2	IR	007 064
			ROSEAU RIVER 2A		IR	007 065
		DIVISION NO. 3	EMERSON		T-V	007 081-082
5002	8201	DIVISION NO. 2	DE SALABERRY		RM	007 072-077,127
			ST. PIERRE		VL	007 078
5003	8202	DIVISION NO. 3	MONTCALM		RM	004 001-003
						007 079
			MORRIS		T-V	004 011-012
			MORRIS		RM	004 004-010
						007 080
5004	8203	DIVISION NO. 3	ALTONA		T-V	004 061-063
			GRETNA		VL	004 064
			RHINELAND		RM	004 051-053,056-059
5005	8204	DIVISION NO. 3	PLUM COULEE		VL	004 065
			RHINELAND		RM	004 054-055,060
			STANLEY		RM	004 101-104
5006	8205	DIVISION NO. 3	ROLAND		RM	004 152
			STANLEY		RM	004 105-106
			WINKLER		T-V	004 112-116
5007	8206	DIVISION NO. 3	MORDEN		T-V	004 108-111
			STANLEY		RM	004 107,201-204
			THOMPSON		RM	004 205-207
		DIVISION NO. 4	PEMBINA		RM	004 209-210
5008	8207	DIVISION NO. 4	LORNE		RM	004 254-260
			MANITOU		VL	004 215
			PEMBINA		RM	004 211-214,251-252
			SOMERSET		VL	004 261
			SWAN LAKE	7	IR	004 262
5009	8208	DIVISION NO. 4	ARGYLE		RM	004 253,351-352,408-410
			CRYSTAL CITY		VL	004 306
			LOUISE		RM	004 301-305

ENUMERATION AREA REFERENCE LIST
 PROVINCIAL CENSUS TRACTS

 LISTE DE REFERENCE DES SECTEURS DE DENOMBREMENT
 SECTEURS DE RECENSEMENT PROVINCIAUX

46 MANITOBA

TRACT-SECTR NO.	CENSUS DIVISION CODE	DIVISION DE RECENSEMENT	CENSUS SUBDIVISION SUBDIVISION DE RECENSEMENT	TYPE	FED CEF	ENUMERATION AREAS SECTEURS DE DENOMBREMENT
			PILOT MOUND	VL	004	307
5010	8209	DIVISION NO. 4	CARTWRIGHT	VL	004	311
			ROBLIN	RM	004	308-310
		DIVISION NO. 5	KILLARNEY	T-V	004	360-362
			TURTLE MOUNTAIN	RM	004	312-314,358-359
5011	8210	DIVISION NO. 5	BOISSEVAIN	T-V	001	006-007
			DELORAIN	T-V	001	011-012
			MORTON	RM	001	001-005
			WINCHESTER	RM	001	008-010
5012	8211	DIVISION NO. 5	ALBERT	RM	001	066-067,105
			ARTHUR	RM	001	056-059
			BRENDA	RM	001	013,051-053
			EDWARD	RM	001	062-065
			MELITA	T-V	001	060-061
			NAPINKA	VL	001	054
			WASKADA	VL	001	055
5013	8212	DIVISION NO. 6	OAK LAKE	T-V	001	108
			OAK LAKE	59 IR	001	116
			OAK RIVER	58 IR	001	305
			PIPESTONE	RM	001	109-115
			SIFTON	RM	001	106-107,164
			WOODWORTH	RM	001	168,301-304
5014	8213	DIVISION NO. 7	GLENWOOD	RM	001	158-159
			OAKLAND	RM	001	151-153
					005	057
			SOURIS	T-V	001	161-163
			WAWANESA	VL	001	154
5015	8214	DIVISION NO. 5	CAMERON	RM	001	101-103
			HARTNEY	T-V	001	104
			RIVERSIDE	RM	004	363-365
			STRATHCONA	RM	004	353-357,366
			WHITWATER	RM	001	014-016
5016	8215	DIVISION NO. 7	CARBERRY	T-V	005	066-067
			CYPRESS, NORTH	RM	005	006,062-065,068-069
			CYPRESS, SOUTH	RM	004	411-413
					005	003-005,051-056
			GLENBORG	VL	004	414
5017	8216	DIVISION NO. 8	NORFOLK, SOUTH	RM	004	263-264,401-402

ENUMERATION AREA REFERENCE LIST
PROVINCIAL CENSUS TRACTS

LISTE DE REFERENCE DES SECTEURS DE DENOMBREMENT
SECTEURS DE RECENSEMENT PROVINCIAUX

46 MANITOBA

TRACT-SECTR NO.	CENSUS DIVISION CODE	DIVISION DE RECENSEMENT	CENSUS SUBDIVISION SUBDIVISION DE RECENSEMENT	TYPE	FED CEF	ENUMERATION AREAS SECTEURS DE DENOMBREMENT
					005	001
					006	077
			NOTRE DAME DE LOURDES	VL	004	265
			TREHERNE	VL	004	403
			VICTORIA	RM	004	404-407
5018	8217	DIVISION NO. 3	CARMAN	T-V	004	162-164
			DUFFERIN	RM	004	155-161
			ROLAND	RM	004	151,153-154
			THOMPSON	RM	004	165,208
5019	8218	DIVISION NO. 9	GREY	RM	006	051-058
			ST. CLAUDE	VL	006	059
		DIVISION NO. 10	MACDONALD	RM	004	014-015
					006	002-006
5020	8219	DIVISION NO. 2	TACHE	RM	007	155-158
5021	8220	DIVISION NO. 2	HANDOVER	RM	007	068-071,110-111,114-116
			NIVERVILLE	VL	007	126
			TACHE	RM	007	151-152
5022	8221	DIVISION NO. 2	HANDOVER	RM	007	108-109,112-113
			STEINBACH	T-V	007	117-125
5023	8222	DIVISION NO. 2	LA BROQUERIE	RM	007	066-067,101
			STE. ANNE	VL	007	107
			STE. ANNE	RM	007	102-106
			TACHE	RM	007	153-154
5024	8223	DIVISION NO. 1	DIVISION NO.1, UNORGANIZED		007	012,264
			LAC DU BONNET	VL	007	255-256
			LAC DU BONNET	RM	007	025-026,204-206,251-254
			PINAWA	LGD	007	201-203
			REYNOLDS	LGD	007	017-018
			WHITEMOUTH	RM	007	019-024
5025	8224	DIVISION NO. 12	BEAUSEJOUR	T-V	007	175-177
			BROKENHEAD	RM	007	174,212-219
					009	168
			GARSON	VL	009	169
5135	8226	DIVISION NO. 14	ROSSER	RM	006	018-019,151
					013	318
			WOODLANDS	RM	006	075-076,167-168
		DIVISION NO. 18	ST. LAURENT	RM	006	170,214

ENUMERATION AREA REFERENCE LIST
 PROVINCIAL CENSUS TRACTS

 LISTE DE REFERENCE DES SECTEURS DE DENOMBREMENT
 SECTEURS DE RECENSEMENT PROVINCIAUX

46 MANITOBA

TRACT-SECTR NO.	CENSUS DIVISION CODE	DIVISION DE RECENSEMENT	CENSUS SUBDIVISION SUBDIVISION DE RECENSEMENT	TYPE	FED CEF	ENUMERATION AREAS SECTEURS DE DENOMBREMENT
5136	8227	DIVISION NO. 9	PORTAGE LA PRAIRIE	RM	006	063,065-066
		DIVISION NO. 10	CARTIER	RM	006	007-011
5137	8228	DIVISION NO. 9	PORTAGE LA PRAIRIE	C	006	108-111
5138	8229	DIVISION NO. 9	PORTAGE LA PRAIRIE	C	006	112-115
5139	8230	DIVISION NO. 9	PORTAGE LA PRAIRIE	C	006	116-119
5140	8231	DIVISION NO. 9	LONG PLAIN	6 IR	006	072
			PORTAGE LA PRAIRIE	RM	006	060-062,064,067-071,078-080,101-107
		DIVISION NO. 18	DIVISION NO. 18, UNORGANIZED		006	225
5141	8232	DIVISION NO. 8	MACGREGOR	VL	005	016,020
			NORFOLK, NORTH	RM	005	007-015
			VICTORIA	RM	005	002
5142	8233	DIVISION NO. 8	GLADSTONE	T-V	005	257-258,270
			LANSDOWNE	RM	005	259,267-269
			WESTBOURNE	RM	005	017-019,251-252,254-256
5143	8234	DIVISION NO. 15	LANGFORD	RM	005	260,301
			NEEPAWA	T-V	005	261-266,271
			ROSEDALE	RM	005	304-305
5144	8235	DIVISION NO. 15	CLANWILLIAM	RM	005	312-313
			ERICKSON	VL	005	314
			MINNEDOSA	T-V	005	202-205
			MINTO	RM	005	201,310-311
			CDANAH	RM	005	302-303
5145	8236	DIVISION NO. 7	BRANDON	C	001	201,203,267,270-272
					005	074,076-077
			CORNWALLIS	RM	001	155-157
					005	C58-061
			ELTON	RM	005	070-073
5146	8237	DIVISION NO. 7	BRANDON	C	001	210-215
5147	8238	DIVISION NO. 7	BRANDON	C	001	251-255,265
5148	8239	DIVISION NO. 7	BRANDON	C	001	256-257,264,266,268-269
5149	8240	DIVISION NO. 7	BRANDON	C	001	206-209,216-217
5150	8241	DIVISION NO. 7	BRANDON	C	001	202,204-205,218-221

ENUMERATION AREA REFERENCE LIST
 PROVINCIAL CENSUS TRACTS

 LISTE DE REFERENCE DES SECTEURS DE DENOMBREMENT
 SECTEURS DE RECENSEMENT PROVINCIAUX

46 MANITOBA

TRACT-SECTR NO.	CENSUS DIVISION CODE	DIVISION DE RECENSEMENT	CENSUS SUBDIVISION SUBDIVISION DE RECENSEMENT		TYPE	FED CEF	ENUMERATION AREAS SECTEURS DE DENOMBREMENT
5151	8242	DIVISION NO. 7	BRANDON		C	001	258-263
5152	8243	DIVISION NO. 7	DALY		RM	005	075,101-102,117
			GLENWOOD		RM	001	160
			RIVERS		T-V	005	103-104
			WHITEHEAD		RM	001	165-167
5153	8244	DIVISION NO. 6	ELKHORN		VL	001	316
			VIRDEN		T-V	001	312-315
			WALLACE		RM	001	117,306-311
5154	8245	DIVISION NO. 15	ARCHIE		RM	005	161-163
			BIRDTAIL CREEK	57	IR	005	160
			BLANSHARD		RM	005	109-110
			HAMIOTA		VL	005	114-115
			HAMIOTA		RM	005	111-113
			MINIOTA		RM	005	116,157-159
5155	8246	DIVISION NO. 15	BIRTLE		T-V	005	170-171
			BIRTLE		RM	005	164-169
			ELLICE		RM	005	172-173
			SHOAL LAKE		VL	005	155-156
			SHOAL LAKE		RM	005	151-154
			ST. LAZARE		VL	005	174
5156	8247	DIVISION NO. 15	BLANSHARD		RM	005	108
			HARRISON		RM	005	207-211
			KEESEKOOOWENIN	61	IR	005	218
			RAPID CITY		T-V	005	107
			ROLLING RIVER	67	IR	005	212
			SASKATCHEWAN		RM	005	105-106,206
			STRATHCLAIR		RM	005	213-217
5157	8248	DIVISION NO. 15	PARK SOUTH		LGD	005	315-318
			ROSEDALE		RM	005	321
		DIVISION NO. 16	BOULTON		RM	003	169
						005	371
			LIZARD POINT	62	IR	005	356
			ROSSBURN		VL	005	355
			ROSSBURN		RM	005	351-354
			SILVER CREEK		RM	005	357
		DIVISION NO. 17	DAUPHIN		RM	003	151-152
			DIVISION NO. 17, UNORGANIZED			005	319
			GILBERT PLAINS		RM	003	167
			GRANDVIEW		RM	003	168,206
			OCHRE RIVER		RM	003	053

ENUMERATION AREA REFERENCE LIST
 PROVINCIAL CENSUS TRACTS

 LISTE DE REFERENCE DES SECTEURS DE DENOMBREMENT
 SECTEURS DE RECENSEMENT PROVINCIAUX

46 MANITOBA

TRACT-SECTR NO.	CENSUS DIVISION CODE	DIVISION DE RECENSEMENT	CENSUS SUBDIVISION SUBDIVISION DE RECENSEMENT	TYPE	FED CEF	ENUMERATION AREAS SECTEURS DE DENOMBREMENT
					005	320
5158	8249	DIVISION NO. 17	LAWRENCE	RM	003	064-066
			MCCREARY	VL	003	052
			MCCREARY	RM	003	015-016,051
			CCHRE RIVER	RM	003	054-056
			STE. ROSE	RM	003	057-059
			STE. ROSE DU LAC	VL	003	060,068
5159	8250	DIVISION NO. 8	GLENELLA	RM	003	003-005
			LAKEVIEW	RM	003	001-002
			SANDY BAY	5 IR	003	013
			WESTBOURNE	RM	005	253
		DIVISION NO. 17	ALONSA	LGD	003	006-010
5160	8251	DIVISION NO. 18	ARMSTRONG	LGD	006	205,209
			COLDWELL	RM	006	215-218
			DOG CREEK	46 IR	006	224
			ERIKSDALE	RM	006	219-221
			FISHER	LGD	002	006-007
					006	212-213
			GRAHAMDALE	LGD	002	012
					006	222
			SIGLUNES	RM	006	223
5161	8252	DIVISION NO. 14	ROCKWOOD	RM	006	156-158,201
			STONEWALL	T-V	006	163-164
			WOODLANDS	RM	006	166,169
5162	8253	DIVISION NO. 13	ST. ANDREWS	RM	009	256
		DIVISION NO. 14	ROCKWOOD	RM	006	152-155,159-161,171-172
			TEULON	VL	006	165
5163	8254	DIVISION NO. 13	ST. ANDREWS	RM	009	204-210,251-255
5164	8255	DIVISION NO. 13	SELKIRK	T-V	009	216-223
5165	8256	DIVISION NO. 13	SELKIRK	T-V	009	211-215,224
5166	8257	DIVISION NO. 13	BROKENHEAD	4 IR	007	223
			ST. CLEMENTS	RM	007	220-222
					009	170-176,201-203
5167	8258	DIVISION NO. 1	ALEXANDER	LGD	007	208-209,258-260,276
			DIVISION NO.1, UNORGANIZED		007	261-262
			LAC DU BCNNET	RM	007	207

ENUMERATION AREA REFERENCE LIST
 PROVINCIAL CENSUS TRACTS

 LISTE DE REFERENCE DES SECTEURS DE DENOMBREMENT
 SECTEURS DE RECENSEMENT PROVINCIAUX

46 MANITOBA

TRACT-SECTR NO.	CENSUS DIVISION CODE	DIVISION DE RECENSEMENT	CENSUS SUBDIVISION SUBDIVISION DE RECENSEMENT	TYPE	FED CEF	ENUMERATION AREAS SECTEURS DE DENOMBREMENT
			POWerview	VL	007	263
			VICTORIA BEACH	RM	007	210
5168	8259	DIVISION NO. 1	ALEXANDER	LGD	007	257
		DIVISION NO. 19	BERENS RIVER	13 IR	002	273
			BLACK RIVER	9 IR	007	269
			BLOODVEIN RIVER	12 IR	007	274
			DIVISION NO. 19, UNORGANIZED		002	258
					007	265-267, 271-273
			FORT ALEXANDER	3 IR	007	268
			HOLE OR HOLLOW WATER	10 IR	007	270
			LITTLE GRAND RAPIDS	14 IR	007	275
			POPLAR RIVER	16 IR	002	272
5169	8260	DIVISION NO. 13	DUNNOTTAR	VL	009	258
			ST. ANDREWS	RM	009	257
		DIVISION NO. 14	ROCKWOOD	RM	006	162
		DIVISION NO. 18	ARMSTRONG	LGD	006	202-204
			GIMLI	T-V	009	266-269
			GIMLI	RM	009	260-265
			WINNIPEG BEACH	T-V	009	259
5170	8261	DIVISION NO. 18	ARBORG	VL	009	275
			ARMSTRONG	LGD	006	206-208
			BIFROST	RM	009	270-274
			DIVISION NO. 18, UNORGANIZED		002	017-018
			FISHER	LGD	002	001-003, 005
					006	210-211
			RIVERTON	VL	009	276
		DIVISION NO. 19	DIVISION NO. 19, UNORGANIZED		009	277
5171	8262	DIVISION NO. 18	DIVISION NO. 18, UNORGANIZED		002	032-033
			FISHER	LGD	002	004, 008
			GRAHAMDALE	LGD	002	053
		DIVISION NO. 19	DAUPHIN RIVER	48A IR	002	056
			DIVISION NO. 19, UNORGANIZED		002	019-022, 054-055, 077
			FISHER RIVER	44 IR	002	024
			FISHER RIVER	44A IR	002	025
			JACKHEAD	43 IR	002	027
			PEGUIS	18 IR	002	026
			THE NARROWS	49 IR	002	057
		DIVISION NO. 21	DIVISION NO. 21, UNORGANIZED		002	082
			GRAND RAPIDS	LGD	002	059
5172	8263	DIVISION NO. 18	GRAHAMDALE	LGD	002	013-016, 051-052
			SIGLUNES	RM	002	009-011

ENUMERATION AREA REFERENCE LIST LISTE DE REFERENCE DES SECTEURS DE DENOMBREMENT
 PROVINCIAL CENSUS TRACTS SECTEURS DE RECENSEMENT PROVINCIAUX

46 MANITOBA

TRACT-SECTR NO.	CENSUS DIVISION CODE	DIVISION DE RECENSEMENT	CENSUS SUBDIVISION SUBDIVISION DE RECENSEMENT	TYPE	FED - CEF	ENUMERATION AREAS SECTEURS DE DENOMBREMENT
		DIVISION NO. 19	DIVISION NO. 19, UNORGANIZED		002	023
			FAIRFORD	50	IR 002	028-031
			LITTLE SASKATCHEWAN	48	IR 002	058
5173	8264	DIVISION NO. 17	ALONSA		LGD 003	011-012,061
			EBB AND FLOW	52	IR 003	014
			LAWRENCE		RM 003	067
			MOSSEY RIVER		RM 003	306,308,310
			WINNIPEGOSIS		VL 003	311
		DIVISION NO. 19	CRANE RIVER	51	IR 003	063
			DIVISION NO. 19, UNORGANIZED		003	062,301-303,305,402
			PINE CREEK	66A	IR 003	407
			WATERHEN	45	IR 003	304
		DIVISION NO. 20	MOUNTAIN SOUTH		LGD 003	401
5174	8265	DIVISION NO. 17	DAUPHIN		RM 003	156-162
			ETHELBERT		VL 003	316
			ETHELBERT		RM 003	312-315
			GILBERT PLAINS		RM 003	165-166,203
			MOSSEY RIVER		RM 003	307,309
5175	8266	DIVISION NO. 17	DAUPHIN		T-V 003	110-118,120
5176	8267	DIVISION NO. 17	DAUPHIN		T-V 003	103-109,119
			DAUPHIN		RM 003	101-102,153-155
5177	8268	DIVISION NO. 16	BOULTON		RM 003	251
			HILLSBURG		RM 003	256
			VALLEY RIVER	63A	IR 003	215
		DIVISION NO. 17	GILBERT PLAINS		VL 003	204-205
			GILBERT PLAINS		RM 003	163-164,201-202
			GRANDVIEW		T-V 003	213-214
			GRANDVIEW		RM 003	207-212
5178	8269	DIVISION NO. 16	BINSCARTH		VL 005	366
			BOULTON		RM 003	252
					005	368
			GAMBLER	63	IR 005	367
			RUSSELL		T-V 005	364-365
			RUSSELL		RM 005	361-363
			SHELLMOUTH		RM 003	254
					005	369-370
			SILVER CREEK		RM 005	358-359
5179	8270	DIVISION NO. 16	BOULTON		RM 003	253
			HILLSBURG		RM 003	257-258

ENUMERATION AREA REFERENCE LIST
PROVINCIAL CENSUS TRACTS

LISTE DE REFERENCE DES SECTEURS DE DENOMBREMENT
SECTEURS DE RECENSEMENT PROVINCIAUX

46 MANITOBA

TRACT-SECTR NO.	CENSUS DIVISION CODE	DIVISION DE RECENSEMENT	CENSUS SUBDIVISION SUBDIVISION DE RECENSEMENT	TYPE	FED CEF	ENUMERATION AREAS SECTEURS DE DENOMBREMENT
			PARK NORTH	LGD	003	352-353
			ROBLIN	T-V	003	264-266
			SHELL RIVER	RM	003	260-263,351
			SHELLMOUTH	RM	003	255
5180	8271	DIVISION NO. 19	DIVISION NO. 19, UNORGANIZED		003	406
		DIVISION NO. 20	BENITO	VL	003	365
			DIVISION NO. 20, UNORGANIZED		003	354
			MINITONAS	VL	003	410
			MINITONAS	RM	003	355,408
			MOUNTAIN SOUTH	LGD	003	403-405
			SWAN RIVER	RM	003	356-362,364
5181	8272	DIVISION NO. 20	MINITONAS	RM	003	409
			SWAN RIVER	T-V	003	412-417
			SWAN RIVER	RM	003	363,411
5182	8273	DIVISION NO. 19	DAWSON BAY 65A	IR	002	081
			DIVISION NO. 19, UNORGANIZED		002	078-079
					003	451,467
			SWAN LAKE 65C	IR	003	452
		DIVISION NO. 20	BOWSMAN	VL	003	460
			DIVISION NO. 20, UNORGANIZED		003	466
			MINITONAS	RM	003	453-456
			MOUNTAIN NORTH	LGD	003	461-465
			SWAN RIVER	RM	003	457-459
5183	8274	DIVISION NO. 21	CARROT VALLEY AND OTHER PARTS	LGD	002	060-063,101-103
			DIVISION NO. 21, UNORGANIZED		002	080,110-111
			THE PAS	T-V	002	064-073,083,104
			THE PAS 21A	IR	002	076
			THE PAS 21B	IR	002	105
			THE PAS 21C	IR	002	074
			THE PAS 21E	IR	002	125
			THE PAS 21I	IR	002	075
			WANLESS	LGD	002	106
5184	8275	DIVISION NO. 21	DIVISION NO. 21, UNORGANIZED		002	114,210,213
			MOOSE LAKE 31A	IR	002	126
		DIVISION NO. 22	CROSS LAKE 19	IR	002	218
			CROSS LAKE 19A	IR	002	219
			CROSS LAKE 19B	IR	002	220
			CROSS LAKE 19C	IR	002	221
			DIVISION NO. 22, UNORGANIZED		002	211-212,234-235
			NORWAY HOUSE 17	IR	002	217

ENUMERATION AREA REFERENCE LIST
 PROVINCIAL CENSUS TRACTS

 LISTE DE REFERENCE DES SECTEURS DE DENOMBREMENT
 SECTEURS DE RECENSEMENT PROVINCIAUX

46 MANITOBA

TRACT-SECTR NO.	CENSUS DIVISION CODE	DIVISION DE RECENSEMENT	CENSUS SUBDIVISION SUBDIVISION DE RECENSEMENT	TYPE	FED CEF	ENUMERATION AREAS SECTEURS DE DENOMBREMENT
5185	8276	DIVISION NO. 22	DIVISION NO. 22, UNORGANIZED		002	259,275,287
			GOD'S LAKE	23 IR	002	270
			ISLAND LAKE	22 IR	002	266-269,288
			OXFORD HOUSE	24 IR	002	271
			SPLIT LAKE	171 IR	002	274
5186	8277	DIVISION NO. 23	DIVISION NO. 23, UNORGANIZED		002	260,265
			GILLAM	LGD	002	251-253,276-281
			SHAMATTAWA	NR	002	261
5187	8278	DIVISION NO. 22	THOMPSON		C 002	156-158
5188	8279	DIVISION NO. 22	THOMPSON		C 002	155,168-169
5189	8280	DIVISION NO. 22	THOMPSON		C 002	159,166-167,170
5190	8281	DIVISION NO. 22	MYSTERY LAKE		LGD 002	151
			THOMPSON		C 002	152-154,160-165
5191	8282	DIVISION NO. 21	DIVISION NO. 21, UNORGANIZED		002	214
			SNOW LAKE		LGD 002	201-202,236
		DIVISION NO. 22	DIVISION NO. 22, UNORGANIZED		002	229
			NELSON HOUSE	170 IR	002	222
			NELSON HOUSE	170A IR	002	223
			NELSON HOUSE	170B IR	002	224
			NELSON HOUSE	170C IR	002	225
		DIVISION NO. 23	BROCHET	197 IR	002	228
			DIVISION NO. 23, UNORGANIZED		002	215-216,237-239
			HIGHROCK	199 IR	002	226
			LEAF RAPIDS		LGD 002	203,230-233
			LYNN LAKE		LGD 002	204-209
			PUKATAWAGAN	198 IR	002	227
5192	8283	DIVISION NO. 21	CRANBERRY PORTAGE		LGD 002	107-109
			DIVISION NO. 21, UNORGANIZED		002	112
			FLIN FLON (PART)		C 002	115-116,122-123,129
5193	8284	DIVISION NO. 21	DIVISION NO. 21, UNORGANIZED		002	113
			FLIN FLON (PART)		C 002	117-121,124,127-128
5194	8285	DIVISION NO. 23	CHURCHILL		LGD 002	254-257,282-286
			DIVISION NO. 23, UNORGANIZED		002	262-264

ENUMERATION AREA REFERENCE LIST
PROVINCIAL CENSUS TRACTS

LISTE DE REFERENCE DES SECTEURS DE DENOMBREMENT
SECTEURS DE RECENSEMENT PROVINCIAUX

47 SASKATCHEWAN

TRACT-SECTR NO.	CENSUS DIVISION CODE	DIVISION DE RECENSEMENT	CENSUS SUBDIVISION SUBDIVISION DE RECENSEMENT	TYPE	FED CEF	ENUMERATION AREAS SECTEURS DE DENOMBREMENT
6000	8286	DIVISION NO. 1	CARIEVALE	VL	007	003
			CARNDUFF	T-V	007	008-009
			GLEN EHEN	VL	007	015
			OXBOW	T-V	007	C13-014
			001. ARGYLE	RM	007	002
			002. MOUNT PLEASANT	RM	007	005-007
			003. ENNISKILLEN	RM	007	010-012
6001	8287	DIVISION NO. 1	BENSON	VL	007	108
			BIENFAIT	T-V	007	054
			FROBISHER	VL	007	055
			LAMPMAN	T-V	007	104
			NORTH PORTAL	VL	007	056
			ROCHE PERCEE	VL	007	057
			004. COALFIELDS	RM	007	051-053
			034. BROWNING	RM	007	101-103
			035. BENSON	RM	007	107
6002	8288	DIVISION NO. 1	ESTEVAN	C	007	062-066
			005. ESTEVAN	RM	007	059
6003	8289	DIVISION NO. 1	ESTEVAN	C	007	069-075
6004	8290	DIVISION NO. 1	ESTEVAN	C	007	067-068
			005. ESTEVAN	RM	007	058,060-061
			035. BENSON	RM	007	105-106
		DIVISION NO. 2	TORQUAY	VL	001	004
			006. CAMBRIA	RM	001	001-003
6005	8291	DIVISION NO. 2	COLGATE	VL	001	026
			GOODWATER	VL	001	027
			HALBRITE	VL	001	021
			MACOUN	VL	001	022
			MIDALE	T-V	001	020
			RADVILLE	T-V	001	C31-032
			TRIBUNE	VL	001	008
			007. SOURIS VALLEY	RM	001	005-007
			036. CYMRI	RM	001	017-019
			037. LOMCND	RM	001	023-025
			038. LAURIER	RM	001	C28-030
			066. GRIFFIN	RM	007	120-122
6006	8292	DIVISION NO. 2	CEYLON	VL	001	036
			GLADMAR	VL	001	015
			HARDY	VL	001	037
			KHEDIVE	VL	001	204

ENUMERATION AREA REFERENCE LIST
 PROVINCIAL CENSUS TRACTS

 LISTE DE REFERENCE DES SECTEURS DE DENOMBREMENT
 SECTEURS DE RECENSEMENT PROVINCIAUX

47 SASKATCHEWAN

TRACT-SECTR NO.	CENSUS DIVISION CODE	DIVISION DE RECENSEMENT	CENSUS SUBDIVISION SUBDIVISION DE RECENSEMENT	TYPE	FED CEF	ENUMERATION AREAS SECTEURS DE DENOMBREMENT
			LAKE ALMA	VL	001	012
			PILESTONE	T-V	001	209
			MINTON	VL	001	016
			PANGMAN	VL	001	205
			008. LAKE ALMA	RM	001	009-011
			009. SURPRISE VALLEY	RM	001	013-014
			039. THE GAP	RM	001	C33-035
			069. NORTON	RM	001	201-203
			099. CALEDONIA	RM	001	206-208
6007	8293	DIVISION NO. 2	AVONLEA	VL	001	218
			BENGOUGH	T-V	001	055
			EGEMA	T-V	001	214
			010. HAPPY VALLEY	RM	001	051
			040. BENGOUGH	RM	001	052-054
			070. KEY WEST	RM	001	210-213
			100. ELMSTHORPE	RM	001	215-217
		DIVISION NO. 3	CORONACH	VL	001	058
			VICEROY	VL	001	066
			011. HART BUTTE	RM	001	056-057
			071. EXCEL	RM	001	064-065, 219-221
6008	8294	DIVISION NO. 3	FIFE LAKE	VL	001	063
			ROCKGLEN	T-V	001	062
			ST. VICTOR	VL	001	072
			WILLOW BUNCH	T-V	001	071
			WOOD MOUNTAIN	VL	001	076
			012. POPLAR VALLEY	RM	001	059-061
			042. WILLOW BUNCH	RM	001	067-070
			043. OLD POST	RM	001	073-075, 101-102
6009	8295	DIVISION NO. 3	ANERDID	VL	012	006
			NEVILLE	VL	012	010
			PONTEIX	T-V	012	C05
			VANGUARD	VL	012	011
			046. GLEN MCPHERSON	RM	012	001
			076. AUVERGNE	RM	012	002-004
			106. WHISKA CREEK	RM	012	007-009
		DIVISION NO. 4	BRACKEN	VL	012	020
			CLIMAX	VL	012	021
			FRONTIER	VL	012	054
			VAL MARIE	VL	012	017
			017. VAL MARIE	RM	012	012-016
			018. LONE TREE	RM	012	018-019
			019. FRONTIER	RM	012	C51-053
			107. LAC PELLETIER	RM	012	026-028

ENUMERATION AREA REFERENCE LIST
 PROVINCIAL CENSUS TRACTS

 LISTE DE REFERENCE DES SECTEURS DE DENOMBREMENT
 SECTEURS DE RECENSEMENT PROVINCIAUX

47 SASKATCHEWAN

TRACT-SECTR NO.	CENSUS DIVISION CODE	DIVISION DE RECENSEMENT	CENSUS SUBDIVISION SUBDIVISION DE RECENSEMENT	TYPE	FED CEF	ENUMERATION AREAS SECTEURS DE DENOMBREMENT
6010	8296	DIVISION NO. 4	CONSUL	VL	012	065
			MAPLE CREEK	T-V	012	069-072
			MAPLE CREEK	160A IR	012	078
			ROBSART	VL	012	066
			051. RENO	RM	012	061-064
			111. MAPLE CREEK	RM	012	067
			929. L I D	LID	012	073
6011	8297	DIVISION NO. 4	PIAPOT	VL	012	168
			110. PIAPOT	RM	012	166-167
			111. MAPLE CREEK	RM	012	068
			929. L I D	LID	012	074-077
		DIVISION NO. 8	FOX VALLEY	VL	012	113
			GOLDEN PRAIRIE	VL	012	104
			RICHMOUND	VL	012	108
			141. BIG STICK	RM	012	102-103
			142. ENTERPRISE	RM	012	105-107
			171. FOX VALLEY	RM	012	109-112
6012	8298	DIVISION NO. 4	DOLLARD	VL	012	158
			EASTEND	T-V	012	059-060
			049. WHITE VALLEY	RM	012	055-058
			079. ARLINGTON	RM	012	156-157
			108. BONE CREEK	RM	012	159-161
			109. CARMICHAEL	RM	012	162-163
6013	8299	DIVISION NO. 4	ADMIRAL	VL	012	024
			CADILLAC	VL	012	025
			SHAUNAVON	T-V	012	152-155
			077. WISE CREEK	RM	012	022-023
			078. GRASSY CREEK	RM	012	029,151
6014	8300	DIVISION NO. 3	GRAVELBOURG	T-V	001	314-315
			HAZENMORE	VL	001	127
			KINCAID	VL	001	128
			075. PINTO CREEK	RM	001	125-126
			104. GRAVELBOURG	RM	001	311-313
			105. GLEN BAIN	RM	001	316-319
6015	8301	DIVISION NO. 3	FERLAND	VL	001	106
			GLENTWORTH	VL	001	111
			LAFLECHE	T-V	001	122
			MANKOTA	VL	001	107
			MEYRONNE	VL	001	129
			WOOD MOUNTAIN	160 IR	001	112
			WOODROW	VL	001	123

ENUMERATION AREA REFERENCE LIST
 PROVINCIAL CENSUS TRACTS

 LISTE DE REFERENCE DES SECTEURS DE DENOMBREMENT
 SECTEURS DE RECENSEMENT PROVINCIAUX

47 SASKATCHEWAN

TRACT-SECTR NO.	CENSUS DIVISION CODE	DIVISION DE RECENSEMENT	CENSUS SUBDIVISION SUBDIVISION DE RECENSEMENT	TYPE	FED CEF	ENUMERATION AREAS SECTEURS DE DENOMBREMENT
			044. WAVERLEY	RM	001	108-110
			045. MANKCTA	RM	001	103-105
			074. WOOD RIVER	RM	001	118-121
			075. PINTO CREEK	RM	001	124
6016	8302	DIVISION NO. 3	ASSINIBOIA	T-V	001	225-228
			LIMERICK	VL	001	117
			072. LAKE OF THE RIVERS	RM	001	222-224
			073. STONEHENGE	RM	001	113-116
6017	8303	DIVISION NO. 2	MCTAGGART	VL	001	171
			WEYBURN	C	001	162-170
			067. WEYBURN	RM	001	153,155
			068. BROKEN SHELL	RM	001	172-173
6018	8304	DIVISION NO. 2	WEYBURN	C	001	156-161
			067. WEYBURN	RM	001	151-152
6019	8305	DIVISION NO. 1	ARCOLA	T-V	007	112
			FORGET	VL	007	118
			HEWARD	VL	007	119
			KISBEY	VL	007	113
			STOUGHTON	T-V	007	117
			064. BROCK	RM	007	109-111
			065. TECUMSEH	RM	007	114-116
			095. GOLDEN WEST	RM	007	151-153
6020	8306	DIVISION NO. 1	ALAMEDA	T-V	007	019
			ALIDA	VL	007	023
			GAINSBOROUGH	VL	007	004
			STORTHOKS	VL	007	026
			001. ARGYLE	RM	007	001
			031. STORTHOKS	RM	007	024-025
			032. RECIPROCITY	RM	007	020-022
			033. MOOSE CREEK	RM	007	016-018
6021	8307	DIVISION NO. 1	ANTLER	VL	007	031
			KENNEDY	VL	007	222
			REDVERS	T-V	007	030
			061. ANTLER	RM	007	027-028
			092. WALPOLE	RM	007	206-209
			093. HAWKEN	RM	007	221
		DIVISION NO. 5	123. SILVERWOOD	RM	007	227,269-270
6022	8308	DIVISION NO. 1	CARLYLE	T-V	007	215-216
			MANOR	VL	007	217

ENUMERATION AREA REFERENCE LIST
 PROVINCIAL CENSUS TRACTS

 LISTE DE REFERENCE DES SECTEURS DE DENOMBREMENT
 SECTEURS DE RECENSEMENT PROVINCIAUX

47 SASKATCHEWAN

TRACT-SECTR NO.	CENSUS DIVISION CODE	DIVISION DE RECENSEMENT	CENSUS SUBDIVISION SUBDIVISION DE RECENSEMENT	TYPE	FED CEF	ENUMERATION AREAS SECTEURS DE DENOMBREMENT
			WANGTA	T-V	007	223
			WHITE BEAR	70 IR	007	218
			061. ANTLER	RM	007	029
			063. MOOSE MOUNTAIN	RM	007	210-214
			093. HAWKEN	RM	007	219-220
6023	8309	DIVISION NO. 1	094. HAZELWOOD	RM	007	224-226
		DIVISION NO. 5	GLENAVON	VL	007	169
			KIPLING	T-V	007	164-165
			WINTHORST	VL	007	170
			124. KINGSLEY	RM	007	160-163
			125. CHESTER	RM	007	166-168
6024	8310	DIVISION NO. 2	CREELMAN	VL	007	157
			FILLMORE	VL	007	158
			OSAGE	VL	007	159
			096. FILLMORE	RM	007	154-156
		DIVISION NO. 6	KENDAL	VL	007	176
			MONTMARTRE	VL	007	177
			ODESSA	VL	001	267
			126. MONTMARTRE	RM	007	171-175
			127. FRANCIS	RM	001	262-263
6025	8311	DIVISION NO. 2	LANG	VL	001	259
			YELLOW GRASS	T-V	001	258
			097. WELLINGTON	RM	001	251-254
			098. SCOTT	RM	001	255-257
		DIVISION NO. 6	FRANCIS	T-V	001	265
			SEDLEY	VL	001	266
			VIBANK	VL	001	268
			127. FRANCIS	RM	001	260-261,264
6026	8312	DIVISION NO. 6	BELLE PLAINE	VL	009	010
			BRIERCREST	VL	001	281
			DRINKWATER	VL	001	282
			PENSE	VL	009	011
			PILOT BUTTE	VL	008	026
			ROULEAU	T-V	001	280
			WHITE CITY	VL	008	027
			WILCOX	VL	001	276
			128. LAJORD	RM	001	269-272
			129. BRATT'S LAKE	RM	001	273-275
			130. REDBURN	RM	001	277-279
			158. EDENWOLD	RM	008	C19-020,037
			160. PENSE	RM	009	C07-009

ENUMERATION AREA REFERENCE LIST
 PROVINCIAL CENSUS TRACTS

 LISTE DE REFERENCE DES SECTEURS DE DENOMBREMENT
 SECTEURS DE RECENSEMENT PROVINCIAUX

47 SASKATCHEWAN

TRACT-SECTR NO.	CENSUS DIVISION CODE	DIVISION DE RECENSEMENT	CENSUS SUBDIVISION SUBDIVISION DE RECENSEMENT	TYPE	FED CEF	ENUMERATION AREAS SECTEURS DE DENOMBREMENT
6027	8313	DIVISION NO. 3	MOSSBANK	T-V	001	305
			SPRING VALLEY	VL	001	230
			101. TERRELL	RM	001	229,301-302
			102. LAKE JOHNSTON	RM	001	303-304
		DIVISION NO. 7	131. BAILDON	RM	001	283,320-321
			132. HILLSBOROUGH	RM	001	322
			161. MOOSE JAW	RM	005	001-004
6028	8314	DIVISION NO. 3	MAZENOD	VL	001	309
			PALMER	VL	001	310
			103. SUTTON	RM	001	306-308
		DIVISION NO. 7	CODERRE	VL	001	325
			ERNFOLD	VL	005	159
			HODGEVILLE	VL	001	334
			MORSE	T-V	005	158
			SHAMROCK	VL	001	329
			133. RODGERS	RM	001	323-324
			134. SHAMROCK	RM	001	326-328
			135. LAWTONIA	RM	001	330-333
			165. MORSE	RM	005	153
6029	8315	DIVISION NO. 7	RUSH LAKE	VL	012	210
			WALDECK	VL	012	211
			136. COULEE	RM	012	201-204
			166. EXCELSIOR	RM	012	205-209
		DIVISION NO. 8	STEWART VALLEY	VL	012	304
			137. SWIFT CURRENT	RM	012	217
			167. SASKATCHEWAN LANDING	RM	012	218,302-303
6030	8316	DIVISION NO. 8	SWIFT CURRENT	C	012	251-252,257-258,267
			137. SWIFT CURRENT	RM	012	215
6031	8317	DIVISION NO. 8	SWIFT CURRENT	C	012	259-262,264-266
6032	8318	DIVISION NO. 8	SWIFT CURRENT	C	012	253-256,263,268
			137. SWIFT CURRENT	RM	012	216
6033	8319	DIVISION NO. 8	CABRI	T-V	012	319
			PENNANT	VL	012	320
			SUCCESS	VL	012	221
			WEBB	VL	012	172
			137. SWIFT CURRENT	RM	012	212-214
			138. WEBB	RM	012	169-171
			168. RIVERSIDE	RM	012	219-220,316-318
6034	8320	DIVISION NO. 4	CARMICHAEL	VL	012	165

ENUMERATION AREA REFERENCE LIST
 PROVINCIAL CENSUS TRACTS

 LISTE DE REFERENCE DES SECTEURS DE DENOMBREMENT
 SECTEURS DE RECENSEMENT PROVINCIAUX

47 SASKATCHEWAN

TRACT-SECTR NO.	CENSUS DIVISION CODE	DIVISION DE RECENSEMENT	CENSUS SUBDIVISION SUBDIVISION DE RECENSEMENT	TYPE	FED CEF	ENUMERATION AREAS SECTEURS DE DENOMBREMENT
			109. CARMICHAEL	RM	012	164
		DIVISION NO. 8	ABBEY	VL	012	325
			GULL LAKE	T-V	012	175-176
			HAZLET	VL	012	224
			LANCER	VL	012	326
			SHACKLETON	VL	012	327
			TOMPKINS	VL	012	177
			139. GULL LAKE	RM	012	173-174
			169. PITTVILLE	RM	012	222-223
			229. MIRY CREEK	RM	012	321-324
			932. L I D	LID	012	101
6035	8321	DIVISION NO. 8	BURSTALL	VL	012	127
			LEADER	T-V	012	121-122
			MENDHAM	VL	012	124
			PRELATE	VL	012	123
			SCEPTRE	VL	012	331
			230. CLINWORTH	RM	012	114,328-330
			231. HAPPYLAND	RM	012	115-120
			232. DEER FORKS	RM	012	125-126
6036	8322	DIVISION NO. 8	EATONIA	T-V	012	371
			ESTON	T-V	012	357-359
			GLIDDEN	VL	012	364
			MADISON	VL	012	365
			MANTARIO	VL	012	372
			PLATO	VL	012	360
			259. SNIPE LAKE	RM	012	352-356
			260. NEWCOMBE	RM	012	361-363
			261. CHESTERFIELD	RM	012	366-370
6037	8323	DIVISION NO. 7	BEECHY	VL	005	171
			BIRSAV	VL	005	303
			DUNBLANE	VL	005	304
			LUCKY LAKE	VL	005	168
			225. CANAAN	RM	005	167
			226. VICTORY	RM	005	169-170
					012	301
			255. COTEAU	RM	005	301-302
			256. KING GEORGE	RM	005	305-306
		DIVISION NO. 8	KYLE	T-V	012	315
			228. LACADENA	RM	012	310-314,351
6038	8324	DIVISION NO. 7	CENTRAL BUTTE	T-V	005	162
			CHAPLIN	VL	005	152
			HERBERT	T-V	005	156-157

ENUMERATION AREA REFERENCE LIST
 PROVINCIAL CENSUS TRACTS

 LISTE DE REFERENCE DES SECTEURS DE DENOMBREMENT
 SECTEURS DE RECENSEMENT PROVINCIAUX

47 SASKATCHEWAN

TRACT-SECTR NO.	CENSUS DIVISION CODE	DIVISION DE RECENSEMENT	CENSUS SUBDIVISION SUBDIVISION DE RECENSEMENT	TYPE	FED CEF	ENUMERATION AREAS SECTEURS DE DENOMBREMENT
			164. CHAPLIN	RM	005	151
			165. MORSE	RM	005	154-155
			194. ENFIELD	RM	005	160-161
6039	8325	DIVISION NO. 7	LAWSON	VL	005	165
			RIVERHURST	VL	005	166
			224. MAPLE BUSH	RM	005	163-164
		DIVISION NO. 11	ELBOW	VL	005	217
			HAWARDEN	VL	005	218
			LOREBURN	VL	005	219
			STRONGFIELD	VL	005	220
			254. LOREBURN	RM	005	214-216
			283. ROSEDALE	RM	005	213
6040	8326	DIVISION NO. 7	BROWNLEE	VL	005	019
			EYEBROW	VL	005	020
			TUGASKE	VL	005	022
			193. EYEBROW	RM	005	017-018
			223. HURON	RM	005	021,205
		DIVISION NO. 11	BLADWORTH	VL	005	254
			HANLEY	T-V	005	258
			KENASTON	VL	005	255
			253. WILLNER	RM	005	211-212
			282. MCCRANEY	RM	005	251-253
			283. ROSEDALE	RM	005	256-257
6041	8327	DIVISION NO. 6	BETHUNE	VL	009	025
			FINDLATER	VL	009	026
			190. DUFFERIN	RM	009	021-024
		DIVISION NO. 7	KEELER	VL	005	014
			MARQUIS	VL	005	015
			MORTLACH	VL	005	011
			TUXFORD	VL	005	016
			161. MOOSE JAW	RM	005	005
			162. CARON	RM	005	006-008
			163. WHEATLANDS	RM	005	009-010
			191. MARQUIS	RM	005	012-013
6042	8328	DIVISION NO. 7	MOOSE JAW	C	005	051-058
6043	8329	DIVISION NO. 7	MOOSE JAW	C	005	059,101-102,107-108
6044	8330	DIVISION NO. 7	MOOSE JAW	C	005	103-106,117-120
6045	8331	DIVISION NO. 7	MOOSE JAW	C	005	111-113,116

ENUMERATION AREA REFERENCE LIST
 PROVINCIAL CENSUS TRACTS

 LISTE DE REFERENCE DES SECTEURS DE DENOMBREMENT
 SECTEURS DE RECENSEMENT PROVINCIAUX

47 SASKATCHEWAN

TRACT-SECTR NO.	CENSUS DIVISION CODE	DIVISION DE RECENSEMENT	CENSUS SUBDIVISION SUBDIVISION DE RECENSEMENT	TYPE	FED CEF	ENUMERATION AREAS SECTEURS DE DENOMBREMENT
6046	8332	DIVISION NO. 7	MOOSE JAW	C	005	109-110,114-115
6047	8333	DIVISION NO. 7	MOOSE JAW	C	005	060,066-071
6048	8334	DIVISION NO. 7	MOOSE JAW	C	005	061-065
6076	8335	DIVISION NO. 6	BALGONIE	T-V	008	024
			BUENA VISTA	SV	009	017
			DISLEY	VL	009	018
			EDENWOLD	VL	008	025
			LUMSDEN	T-V	009	016
			LUMSDEN BEACH	SV	009	019
			MUSCOMPETUNG	80 IR	008	029
			PIAPOT	75 IR	008	028
			REGINA BEACH	VL	009	020
			158. EDENWOLD	RM	008	021-023
			189. LUMSDEN	RM	009	012-015
6077	8336	DIVISION NO. 6	B-SAY-TAH	SV	008	014
			FORT QU'APPELLE	T-V	008	011-013
			MCLEAN	VL	008	007
			PASQUA	79 IR	008	017
			STANDING BUFFALO	78 IR	008	018
			157. SOUTH QU'APPELLE	RM	008	002-005
			187. NORTH QU'APPELLE	RM	008	009-010,251
6078	8337	DIVISION NO. 6	ASSINIBOINE	76 IR	007	178
			INDIAN HEAD	T-V	007	323-325
			QU'APPELLE	T-V	008	006
			SINTALUTA	T-V	007	326
			156. INDIAN HEAD	RM	007	319-322
			157. SOUTH QU'APPELLE	RM	008	001
6079	8338	DIVISION NO. 5	GRENFELL	T-V	007	309-310
			SAKIMAY	74 IR	007	313
			WOLSELEY	T-V	007	317-318
			154. ELCAPD	RM	007	305-306
			155. WOLSELEY	RM	007	314-316
6080	8339	DIVISION NO. 5	BROADVIEW	T-V	007	307-308
			COWESSESS	73 IR	007	312
			KAHKEWISTAHAW	72 IR	007	311
			CCHAPOWACE	71 IR	007	302
			WHITWOOD	T-V	007	273-274
			153. WILLCOWDALE	RM	007	271-272,301
			154. ELCAPD	RM	007	303-304

ENUMERATION AREA REFERENCE LIST
 PROVINCIAL CENSUS TRACTS

 LISTE DE REFERENCE DES SECTEURS DE DENOMBREMENT
 SECTEURS DE RECENSEMENT PROVINCIAUX

47 SASKATCHEWAN

TRACT-SECTR NO.	CENSUS DIVISION CODE	DIVISION CE RECENSEMENT	CENSUS SUBDIVISION SUBDIVISION DE RECENSEMENT	TYPE	FED CEF	ENUMERATION AREAS SECTEURS DE DENOMBREMENT
6081	8340	DIVISION NO. 1	FAIRLIGHT	VL	007	204
			MARYFIELD	VL	007	205
			091. MARYFIELD	RM	007	201-203
		DIVISION NO. 5	FLEMING	T-V	007	254
			MOOSOMIN	T-V	007	255-258
			ROCANVILLE	T-V	007	267-268
			MAPELLA	T-V	007	262
			MELWYN	VL	007	259
			121. MOOSMIN	RM	007	251-253
			122. MARTIN	RM	007	260-261
151. ROCANVILLE	RM	007	263-266			
6082	8341	DIVISION NO. 5	ATWATER	VL	013	054
			BANGOR	VL	013	055
			ESTERHAZY	T-V	013	021-024
			GERALD	VL	013	004
			SPY HILL	VL	013	005
			STOCKHOLM	VL	013	056
			TANTALLON	VL	013	006
			152. SPY HILL	RM	013	001-003
			183. FERTILE BELT	RM	013	018-020,051-053
6083	8342	DIVISION NO. 5	DUBUC	VL	013	062
			GRAYSON	VL	013	063
			KILLALY	VL	013	064
			NEUDORF	VL	013	108
			SHESHEEP	74A IR	013	066
			WALDRON	VL	013	065
			184. GRAYSON	RM	013	057-061
			185. MCLEOD	RM	013	101,103-104
			214. CANA	RM	013	162-164
			215. STANLEY	RM	013	112
6084	8343	DIVISION NO. 5	FENWOOD	VL	013	115
			MELVILLE	C	013	069-074
			214. CANA	RM	013	067-068
			215. STANLEY	RM	013	111
6085	8344	DIVISION NO. 5	DUFF	VL	013	114
			GOODEVE	VL	013	116
			LEMBERG	T-V	013	107
			MELVILLE	C	013	075-079
			185. MCLEOD	RM	013	102,105-106
			215. STANLEY	RM	013	109-110,113
6086	8345	DIVISION NO. 6	ABERNETHY	VL	013	122

ENUMERATION AREA REFERENCE LIST
 PROVINCIAL CENSUS TRACTS

 LISTE DE REFERENCE DES SECTEURS DE DENOMBREMENT
 SECTEURS DE RECENSEMENT PROVINCIAUX

47 SASKATCHEWAN

TRACT-SECTR NO.	CENSUS DIVISION CODE	DIVISION DE RECENSEMENT	CENSUS SUBDIVISION SUBDIVISION DE RECENSEMENT	TYPE	FED CEF	ENUMERATION AREAS SECTEURS DE DENOMBREMENT
			BALCARRES	T-V	013	121
			KATEPWA BEACH	SV	013	123
			LEBRET	VL	008	015-016
			LITTLE BLACK BEAR	84 IR	013	131
			OKANESE	82 IR	013	129
			PEEPEEKISIS	81 IR	013	128
			SANDY BEACH	SV	013	124
			STAR BLANKET	83 IR	013	130
			186. ABERNETHY	RM	013	117-120
			187. NORTH QU'APPELLE	RM	008	008
			216. TULLYMET	RM	013	125-127
6087	8346	DIVISION NO. 6	DYSART	VL	008	256
			LIPTON	VL	008	257
			217. LIPTON	RM	008	252-255
		DIVISION NO. 10	KELLIHER	VL	008	271
			LEROSS	VL	008	303
			LESTOCK	VL	008	304
			MUSKOWEKWAN	85 IR	008	272
			247. KELLROSS	RM	008	266-270,301-302
6088	8347	DIVISION NO. 6	CRAVEN	VL	009	257
			CUPAR	T-V	008	263
			EARL GREY	VL	009	258
			KANNATA VALLEY	VL	009	259
			MARKINCH	VL	008	264
			SILTON	VL	009	260
			SOUTHEY	VL	008	265
			218. CUPAR	RM	008	258-262
			219. LONGLAKETON	RM	009	251-256
		DIVISION NO. 10	GORDON	86 IR	008	277
			SEMANS	VL	009	276
			248. TOUCHWOOD	RM	008	273-276
			279. MOUNT HOPE	RM	009	271-275
6089	8348	DIVISION NO. 6	BULYEA	VL	009	266
			CHAMBERLAIN	VL	009	030
			DILKE	VL	009	031
			GRANDVIEW BEACH	SV	009	032
			HOLDFAST	VL	009	033
			PENZANCE	VL	009	034
			SASKATCHEWAN BEACH	SV	009	267
			STRASBOURG	T-V	009	264-265
			220. MCKILLOP	RM	009	261-263
			221. SARNIA	RM	009	027-029
		DIVISION NO. 11	DUVAL	VL	009	282

ENUMERATION AREA REFERENCE LIST
 PROVINCIAL CENSUS TRACTS

 LISTE DE REFERENCE DES SECTEURS DE DENOMBREMENT
 SECTEURS DE RECENSEMENT PROVINCIAUX

47 SASKATCHEWAN

TRACT-SECTR NO.	CENSUS DIVISION CODE	DIVISION DE RECENSEMENT	CENSUS SUBDIVISION SUBDIVISION DE RECENSEMENT	TYPE	FED CFE	ENUMERATION AREAS SECTEURS DE DENOMBREMENT
			GDVAN	T-V	009	281
			250. LAST MOUNTAIN VALLEY	RM	009	277-280
6090	8349	DIVISION NO. 7	AYLESBURY	VL	005	204
			CRAIK	T-V	005	203
			222. CRAIK	RM	005	201-202
		DIVISION NO. 11	DAVIDSON	T-V	005	208-209
			ETTERS BEACH	VL	009	037
			GIRVIN	VL	005	210
			IMPERIAL	T-V	009	036
			LIBERTY	VL	009	038
			251. BIG ARM	RM	009	035,307
			252. ARM RIVER	RM	005	206-207
6091	8350	DIVISION NO. 11	DRAKE	VL	009	318
			GUERNSEY	VL	009	319
			LANIGAN	T-V	009	316-317
			LOCKWOOD	VL	009	320
			MANITOU BEACH	SV	009	329-330
			NOKOMIS	T-V	009	284
			SIMPSON	VL	009	311
			WATROUS	T-V	009	326-328
			YOUNG	VL	009	331
			ZELMA	VL	009	332
			280. WREFORD	RM	009	283,312
			281. WOOD CREEK	RM	009	308-310
			310. USBCRNE	RM	009	313-315
			312. MORRIS	RM	009	322-325
6092	8351	DIVISION NO. 11	ALLAN	T-V	011	028
			BRADWELL	VL	011	029
			COLONSAY	VL	011	024
			DUNDURN	VL	005	273
			ELSTON	VL	011	030
			MEACHAM	VL	011	025
			WHITE CAP	94 IR	005	274
			313. LOST RIVER	RM	005	266-267
			314. DUNDURN	RM	005	268-272
			342. COLONSAY	RM	011	021-023
			343. BLUCHER	RM	011	026-027
		DIVISION NO. 15	372. GRANT	RM	011	315
6093	8352	DIVISION NO. 11	BRODERICK	VL	005	264
			GLENSIDE	VL	005	265
			OUTLOOK	T-V	005	261-263
			284. RUDY	RM	005	259-260

ENUMERATION AREA REFERENCE LIST
 PROVINCIAL CENSUS TRACTS

 LISTE DE REFERENCE DES SECTEURS DE DENOMBREMENT
 SECTEURS DE RECENSEMENT PROVINCIAUX

47 SASKATCHEWAN

TRACT-SECTR NO.	CENSUS DIVISION CODE	DIVISION DE RECENSEMENT	CENSUS SUBDIVISION SUBDIVISION DE RECENSEMENT	TYPE	FED CEF	ENUMERATION AREAS SECTEURS DE DENOMBREMENT
		DIVISION NO. 12	BOUNTY	VL	005	311
			CONQUEST	VL	005	310
			DINSMORE	VL	005	315
			HARRIS	VL	005	322
			MACRORIE	VL	005	312
			MILDEN	VL	005	316
			TESSIER	VL	005	323
			WISETON	VL	005	317
			285. FERTILE VALLEY	RM	005	307-309
			286. MILDEN	RM	005	313-314
			315. MONTROSE	RM	005	318-319
			316. HARRIS	RM	005	320-321
6094	8353	DIVISION NO. 8	ELROSE	T-V	012	309
			257. MONET	RM	012	305-308
		DIVISION NO. 12	HERSCHEL	VL	002	018
			ROSETOWN	T-V	002	C04-007
			SOVEREIGN	VL	002	009
			ZEALANDIA	T-V	002	008
			287. ST. ANDREWS	RM	002	001-003
			288. PLEASANT VALLEY	RM	002	010-012
			317. MARRIOTT	RM	002	013-014
			318. MOUNTAIN VIEW	RM	002	015-017
6095	8354	DIVISION NO. 13	BROCK	VL	002	021
			DODSLAND	VL	002	025
			FLAXCOMBE	VL	002	060
			KINDERSLEY	T-V	002	056-059
			NETHERHILL	VL	002	061
			PLENTY	VL	002	026
			290. KINDERSLEY	RM	002	019-020,051-055
			319. WINSLOW	RM	002	022-024
6096	8355	DIVISION NO. 13	ALSASK	VL	002	064-065,079
			COLEVILLE	VL	002	070
			LOVERNA	VL	002	075
			MAJOR	VL	002	072
			MARENGO	VL	002	066
			SMILEY	VL	002	073
			TRAMPING LAKE	VL	002	115
			292. MILTON	RM	002	062-063
			320. DAKDALE	RM	002	067-069
			321. PRAIRIEDALE	RM	002	071
			322. ANTELOPE PARK	RM	002	074
			350. MARIPOSA	RM	002	112-114

ENUMERATION AREA REFERENCE LIST
 PROVINCIAL CENSUS TRACTS

 LISTE DE REFERENCE DES SECTEURS DE DENOMBREMENT
 SECTEURS DE RECENSEMENT PROVINCIAUX

47 SASKATCHEWAN

TRACT-SECTR NO.	CENSUS DIVISION CODE	DIVISION DE RECENSEMENT	CENSUS SUBDIVISION SUBDIVISION DE RECENSEMENT	TYPE	FED CEF	ENUMERATION AREAS SECTEURS DE DENOMBREMENT
6097	8356	DIVISION NO. 13	DENZIL	VL	002	140
			KERROBERT	T-V	002	119-120
			LUSELAND	T-V	002	121
			351. PROGRESS	RM	002	116-118
			352. HEART'S HILL	RM	002	076-078
			382. EYE HILL	RM	002	135
6098	8357	DIVISION NO. 13	EVESHAM	VL	002	141
			MACKLIN	T-V	002	139
			PRIMATE	VL	002	142
			SALVADOR	VL	002	134
			SCOTT	T-V	002	129
			380. TRAMPING LAKE	RM	002	126-128
			381. GRASS LAKE	RM	002	130-133
			382. EYE HILL	RM	002	136-138
6099	8358	DIVISION NO. 13	ADANAC	VL	002	169
			LANDIS	VL	002	124
			LEIPZIG	VL	002	125
			SENLAC	VL	002	173
			UNITY	T-V	002	166-168
			WILKIE	T-V	002	160-162
			379. REFORD	RM	002	122-123,156
			409. BUFFALO	RM	002	157-159
			410. ROUND VALLEY	RM	002	163-165
			411. SENLAC	RM	002	170-172
6100	8359	DIVISION NO. 12	ARELEE	VL	010	176
			CANOD	VL	002	105
			SPRINGWATER	VL	002	102
			347. BIGGAR	RM	002	101
					010	166
			376. EAGLE CREEK	RM	010	172-175
			377. GLENSIDE	RM	010	177-179
			378. ROSEMOUNT	RM	002	103-104
		DIVISION NO. 13	HANDEL	VL	002	109
			KELFIELD	VL	002	110
			RUTHILDA	VL	002	111
			349. GRANDVIEW	RM	002	106-108
6101	8360	DIVISION NO. 12	BIGGAR	T-V	010	167-171
			KINLEY	VL	010	161
			PERDUE	VL	010	162
			346. PERDUE	RM	010	158-160
			347. BIGGAR	RM	010	163-165

ENUMERATION AREA REFERENCE LIST
 PROVINCIAL CENSUS TRACTS

 LISTE DE REFERENCE DES SECTEURS DE DENOMBREMENT
 SECTEURS DE RECENSEMENT PROVINCIAUX

47 SASKATCHEWAN

TRACT-SECTR NO.	CENSUS DIVISION CODE	DIVISION DE RECENSEMENT	CENSUS SUBDIVISION SUBDIVISION DE RECENSEMENT	TYPE	FED CEF	ENUMERATION AREAS SECTEURS DE DENOMBREMENT
6102	8361	DIVISION NO. 11	DALMENY	VL	010	204
			LANGHAM	T-V	010	184
		DIVISION NO. 12	344. CORMAN PARK	RM	010	101-102,180-183,203
			ASQUITH	T-V	010	155
			DELISLE	T-V	010	156
			345. VANSKOY	RM	010	151-154
6103	8362	DIVISION NO. 11	MARTENSVILLE	T-V	010	105
			OSLER	VL	010	107
			WARMAN	T-V	010	106
		DIVISION NO. 15	344. CORMAN PARK	RM	010	103-104,201-202
			403. ROSTHERN	RM	010	211
			404. LAIRD	RM	010	226
6131	8363	DIVISION NO. 11	343. BLUCHER	RM	011	301
			344. CORMAN PARK	RM	011	302-303
		DIVISION NO. 15	ABERDEEN	VL	011	323
			PRUD'HOMME	VL	011	270
			WONDA	T-V	011	318
			372. GRANT	RM	011	269,316-317
			373. ABERDEEN	RM	010	205
	011		319-322			
6132	8364	DIVISION NO. 15	BRUNO	T-V	011	268
			370. HUMBOLDT	RM	011	219,251-252
			371. BAYNE	RM	011	261-267
6133	8365	DIVISION NO. 15	HUMBOLDT	T-V	011	220-225,231
			370. HUMBOLDT	RM	011	217-218
6134	8366	DIVISION NO. 10	LEROY	T-V	011	011
			339. LEROY	RM	011	006-008
		DIVISION NO. 11	PLUNKETT	VL	011	019
			VISCOUNT	VL	011	020
			340. WOLVERINE	RM	011	012-015
			341. VISCOUNT	RM	009	321
	011		016-018			
6135	8367	DIVISION NO. 10	DAFOE	VL	009	302
			JANSEN	VL	009	306
			CUINTON	VL	009	270
			RAYMRE	T-V	009	269
			WYNYARD	T-V	008	325-327
			278. KUTAWA	RM	009	268
			308. BIG QUILL	RM	008	323-324

ENUMERATION AREA REFERENCE LIST
PROVINCIAL CENSUS TRACTS

LISTE DE REFERENCE DES SECTEURS DE DENOMBREMENT
SECTEURS DE RECENSEMENT PROVINCIAUX

47 SASKATCHEWAN

TRACT-SECTR NO.	CENSUS DIVISION CODE	DIVISION DE RECENSEMENT	CENSUS SUBDIVISION SUBDIVISION DE RECENSEMENT		TYPE	FED CEF	ENUMERATION AREAS SECTEURS DE DENOMBREMENT
						009	301
			309. PRAIRIE ROSE		RM	009	303-305
			338. LAKESIDE		RM	008	329
6136	8368	DIVISION NO. 10	DAY STAR	87	IR	008	315
			ELFROS		VL	008	320
			LESLIE		VL	008	321
			POOR MAN	88	IR	008	314
			PUNNICHY		VL	008	313
			WISHART		VL	008	310
			277. EMERALD		RM	008	305-309
			278. KUTAWA		RM	008	311-312
			307. ELFROS		RM	008	316-319
			308. BIG QUILL		RM	008	322
			337. LAKEVIEW		RM	008	328
6137	8369	DIVISION NO. 9	JEDBURGH		VL	013	355
			245. GARRY		RM	013	319-320,351-354
		DIVISION NO. 10	FISHING LAKE	89	IR	013	377
			FOAM LAKE		T-V	013	374-375
			HUBBARD		VL	013	365
			ITUNA		T-V	013	363-364
			WEST BEND		VL	013	376
			246. ITUNA BON ACCORD		RM	013	358-362
			276. FOAM LAKE		RM	013	366-373
6138	8370	DIVISION NO. 5	BREDBURY		T-V	013	160
			SALTCOATS		T-V	013	161
			213. SALTCOATS		RM	013	155-159
		DIVISION NO. 9	EBENEZER		VL	013	222
			RHEIN		VL	013	264
			SPRINGSIDE		VL	013	306
			STORNOWAY		VL	013	175
			WILLOWBROOK		VL	013	307
			YORKTON		C	013	223
			243. WALLACE		RM	013	172-174,201,263
			244. DRKNEY		RM	013	176,202-206,304-305
6139	8371	DIVISION NO. 9	YORKTON		C	013	207-210
6140	8372	DIVISION NO. 9	YORKTON		C	013	211-215,224
6141	8373	DIVISION NO. 9	YORKTON		C	013	216-221
6142	8374	DIVISION NO. 5	CHURCHBRIDGE		T-V	013	017
			LANGENBURG		T-V	013	011-012

ENUMERATION AREA REFERENCE LIST
 PROVINCIAL CENSUS TRACTS

 LISTE DE REFERENCE DES SECTEURS DE DENOMBREMENT
 SECTEURS DE RECENSEMENT PROVINCIAUX

47 SASKATCHEWAN

TRACT-SECTR NO.	CENSUS DIVISION CODE	DIVISION DE RECENSEMENT	CENSUS SUBDIVISION SUBDIVISION DE RECENSEMENT	TYPE	FED CEF	ENUMERATION AREAS SECTEURS DE DENOMBREMENT
			MACNUTT	VL	013	154
			YARBO	VL	013	013
			181. LANGENBURG	RM	013	007-010
			211. CHURCHBRIDGE	RM	013	014-016,151-153
		DIVISION NO. 9	CALDER	VL	013	170
			WROXTON	VL	013	171
			241. CALDER	RM	013	165-169,251
6143	8375	DIVISION NO. 9	COTE	64 IR	013	262
			KAMSACK	T-V	013	257-260
			TOGO	VL	013	261
			271. COTE	RM	013	252-256
6144	8376	DIVISION NO. 9	ARRAN	VL	003	006
			HYAS	VL	003	019
			KEESEEKOOSE	66 IR	013	275
			NORQUAY	T-V	003	018
			PELLY	VL	013	274
			STENEN	VL	003	020
			THE KEY	65 IR	003	010
			301. ST. PHILIPS	RM	013	270-273
			303. KEYS	RM	003	007-009 013 303
			331. LIVINGSTON	RM	003	001-005
			333. CLAYTON	RM	003	011-017
6145	8377	DIVISION NO. 9	CANDRA	T-V	013	313-316
			VEREGIN	VL	013	269
			273. SLIDING HILLS	RM	013	265-268,301-302
6146	8378	DIVISION NO. 9	BUCHANAN	VL	013	318
			INSINGER	VL	013	325
			SHEHO	VL	013	326
			THECOORE	VL	013	327
			274. GOOD LAKE	RM	013	308-312
			275. INSINGER	RM	013	321-324,356-357
			304. BUCHANAN	RM	003	021-022,051-052 013 317
6147	8379	DIVISION NO. 9	ENDEAVOUR	VL	003	203
			PREECEVILLE	T-V	003	058-059
			STURGIS	T-V	003	060
			334. PREECEVILLE	RM	003	053-057,201
6148	8380	DIVISION NO. 9	INVERMAY	VL	003	065
			LINTLAW	VL	003	071

ENUMERATION AREA REFERENCE LIST
 PROVINCIAL CENSUS TRACTS

 LISTE DE REFERENCE DES SECTEURS DE DENOMBREMENT
 SECTEURS DE RECENSEMENT PROVINCIAUX

47 SASKATCHEWAN

TRACT-SECTR NO.	CENSUS DIVISION CODE	DIVISION DE RECENSEMENT	CENSUS SUBDIVISION SUBDIVISION DE RECENSEMENT	TYPE	FED CEF	ENUMERATION AREAS SECTEURS DE DENOMBREMENT
			RAMA	VL	003	066
			305. INVERMAY	RM	003	061-064
					013	328
			334. PREECEVILLE	RM	003	202
			335. HAZEL DELL	RM	003	067-070,204
6149	8381	DIVISION NO. 10	MARGE	VL	003	108
			QUILL LAKE	VL	011	005
			WADENA	T-V	003	113-114
			WATSON	T-V	011	004
			336. SASMAN	RM	003	101-107
			337. LAKEVIEW	RM	003	109-112
			338. LAKESIDE	RM	011	001-003
6150	8382	DIVISION NO. 14	FOSSTON	VL	003	120
			KELVINGTON	T-V	003	156-157
			NUT LAKE	90	IR	003 158
			ROSE VALLEY	T-V	003	119
			366. KELVINGTON	RM	003	151-155
			367. PONASS LAKE	RM	003	115-118,163-164
6151	8383	DIVISION NO. 14	KINISTINO	91	IR	003 170
			KINISTINO	91A	IR	003 171
			NAICAM	T-V	011	207
			SPALDING	VL	011	203
			368. SPALDING	RM	011	031-032,201-202
			398. PLEASANTDALE	RM	003	169
					011	204-206
6152	8384	DIVISION NO. 10	339. LEROY	RM	011	009-010
		DIVISION NO. 15	ENGLEFELD	VL	011	213
			LAKE LENORE	VL	011	214
			MUENSTER	VL	011	216
			ST. GREGOR	VL	011	215
			369. ST. PETER	RM	011	208-212
6153	8385	DIVISION NO. 15	BEATTY	VL	006	064
			KINISTINO	T-V	006	072
			ST. BRIEUX	VL	011	230
			399. LAKE LENORE	RM	011	226-229
			429. FLETT'S SPRINGS	RM	006	059-063
			459. KINISTINO	RM	006	021,068
6154	8386	DIVISION NO. 15	MIDDLE LAKE	VL	011	258
			PILGER	VL	011	259
			ST. BENEDICT	VL	011	260

ENUMERATION AREA REFERENCE LIST
PROVINCIAL CENSUS TRACTS

LISTE DE REFERENCE DES SECTEURS DE DENOMBREMENT
SECTEURS DE RECENSEMENT PROVINCIAUX

47 SASKATCHEWAN

TRACT-SECTR NO.	CENSUS DIVISION CODE	DIVISION DE RECENSEMENT	CENSUS SUBDIVISION SUBDIVISION DE RECENSEMENT	TYPE	FED CEF	ENUMERATION AREAS SECTEURS DE DENOMBREMENT
			YELLOW CREEK	VL	006	105
			400. THREE LAKES	RM	011	253-257
			430. INVERGORDON	RM	006	065-066,101-104
6155	8387	DIVISION NO. 15	ALVENA	VL	010	208
			CUDWORTH	T-V	011	277
			WAKAW	T-V	011	278-279
			WAKAW LAKE	SV	011	280
			401. HOODOO	RM	011	271-276
			402. FISH CREEK	RM	010	206-207
					011	281-283
6156	8388	DIVISION NO. 15	HAGUE	VL	010	220
			HEPBURN	VL	010	231
			LAIRD	VL	010	232
			ROSTHERN	T-V	010	218-219
			WALDHEIM	T-V	010	252
			403. ROSTHERN	RM	010	212-217
			404. LAIRD	RM	010	227-230,251
			463. DUCK LAKE	RM	010	223
6157	8389	DIVISION NO. 16	BLAINE LAKE	T-V	010	256
			BORDEN	VL	010	261
			HAFFORD	VL	010	268
			KRYDOR	VL	010	269
			MARCELIN	VL	004	053
			RADISSON	T-V	010	260
			RICHARD	VL	010	282
			SPEERS	VL	010	283
			405. GREAT BEND	RM	010	257-259
			434. BLAINE LAKE	RM	004	051-052
					010	253-255
			435. REDBERRY	RM	010	262-267
			436. DOUGLAS	RM	010	278-281
6158	8390	DIVISION NO. 16	RABBIT LAKE	VL	004	107
			437. NORTH BATTLEFORD	RM	002	201-204
			467. ROUND HILL	RM	004	104-106
		DIVISION NO. 17	MEOTA	VL	004	118
			METINOTA	VL	004	119
			MOOSMIN	1128	IR	004 121
			SAULTEAUX	159	IR	004 120
			468. MEOTA	RM	002	217
					004	114-117
6159	8391	DIVISION NO. 12	BATTLEFORD	T-V	002	265-266

ENUMERATION AREA REFERENCE LIST

LISTE DE REFERENCE DES SECTEURS DE DENOMBREMENT

PROVINCIAL CENSUS TRACTS

SECTEURS DE RECENSEMENT PROVINCIAUX

47 SASKATCHEWAN

TRACT-SECTR NO.	CENSUS DIVISION CODE	DIVISION DE RECENSEMENT	CENSUS SUBDIVISION SUBDIVISION DE RECENSEMENT	TYPE	FED CEF	ENUMERATION AREAS SECTEURS DE DENOMBREMENT
			GRIZZLY BEAR'S HEAD, ETC. 110, 111	IR	002	155
			MOSQUITO	109	IR	002 154
			RED PHEASANT	108	IR	002 153
			SWEET GRASS	113	IR	002 210
			408. PRAIRIE		RM	002 151-152, 205-206
			438. BATTLE RIVER		RM	002 207-209
		DIVISION NO. 16	DENHOLM		VL	010 274
			MAYMONT		VL	010 276
			RUDELLE		VL	010 277
			406. MAYFIELD		RM	010 270-273
6160	8392	DIVISION NO. 16	NORTH BATTLEFORD		C	002 252-255
			SASKATCHEWAN HOSPITAL AREA			002 251
6161	8393	DIVISION NO. 16	NORTH BATTLEFORD		C	002 256-259
6162	8394	DIVISION NO. 16	NORTH BATTLEFORD		C	002 260-264
6163	8395	DIVISION NO. 13	CUT KNIFE		T-V	002 213
			LITTLE PINE AND LUCKY MAN 116		IR	002 216
			MARSDEN		VL	002 306
			NEILBURG		VL	002 302
			POUNDMAKER	114	IR	002 215
			ROCKHAVEN		VL	002 214
			439. CUT KNIFE		RM	002 211-212
			440. HILLSDALE		RM	002 174-175, 301
			442. MANITOU LAKE		RM	002 303-305
		DIVISION NO. 17	PAYNTON		VL	002 220
			470. PAYNTON		RM	002 218
6164	8396	DIVISION NO. 17	LASHBURN		VL	002 316
			LLOYDMINSTER (PART)		C	002 312-315
			MARSHALL		VL	002 317
			472. WILTON		RM	002 307-311
			502. BRITANNIA		RM	002 318-320
6165	8397	DIVISION NO. 17	EDAM		VL	004 124
			MAIDSTONE		T-V	002 226
			MERVIN		VL	004 154
			NEW THUNDERCHILD	1158	IR	004 156
			TURTLEFORD		VL	004 155
			VAWN		VL	004 125
			WASECA		VL	002 227
			469. TURTLE RIVER		RM	004 122-123
			470. PAYNTON		RM	002 219
			471. ELDON		RM	002 222-225

ENUMERATION AREA REFERENCE LIST
 PROVINCIAL CENSUS TRACTS

 LISTE DE REFERENCE DES SECTEURS DE DENOMBREMENT
 SECTEURS DE RECENSEMENT PROVINCIAUX

47 SASKATCHEWAN

TRACT-SECTR NO.	CENSUS DIVISION CODE	DIVISION DE RECENSEMENT	CENSUS SUBDIVISION SUBDIVISION DE RECENSEMENT		TYPE	FED CEF	ENUMERATION AREAS SECTEURS DE DENOMBREMENT
			499. MERVIN		RM	004	151-153
6166	8398	DIVISION NO. 16	CHITEK LAKE	191	IR	004	073
			LEOVILLE		VL	004	071
			MEDSTEAD		VL	004	113
			SHELL LAKE		VL	004	072
			SPIRITWOOD		T-V	004	070
			WITCHEKAN LAKE	117	IR	004	074
			466. MEETING LAKE		RM	004	101-103
			496. SPIRITWOOD		RM	004	062-069
			497. MEDSTEAD		RM	004	109-112
		DIVISION NO. 17	GLASLYN		VL	004	130
			498. PARKDALE		RM	004	126-129
6167	8399	DIVISION NO. 15	BEARDLY AND OKEMASIS 96, 97		IR	010	225
			DUCK LAKE		T-V	010	224
			463. DUCK LAKE		RM	004	001-002
						010	221-222
		DIVISION NO. 16	LEASK		VL	004	057
			MISTAWASIS	103	IR	004	058
			MUSKEG LAKE	102	IR	004	059
			PARKSIDE		VL	004	006
			464. LEASK		RM	004	004-005,054-056
6168	8400	DIVISION NO. 15	BIRCH HILLS		T-V	006	118
			DOMREMY		VL	006	112
			MUSKODAY	99	IR	006	119
			ONE ARROW	95	IR	010	210
			ST. LOUIS		VL	006	113
			431. ST. LOUIS		RM	006	106-111
						010	209
			460. BIRCH HILLS		RM	006	114-117
6169	8401	DIVISION NO. 14	458. WILLOW CREEK		RM	006	017-020,206-207
		DIVISION NO. 15	CUMBERLAND	100A	IR	006	023
			JAMES SMITH	100	IR	006	024
			WELDON		VL	006	073
			459. KINISTINO		RM	006	022,067,069-071
6170	8402	DIVISION NO. 14	MELFORT		T-V	006	052-058,074
			STAR CITY		T-V	006	014
			VALPARAISC		VL	006	015
			428. STAR CITY		RM	006	010-013,051
6171	8403	DIVISION NO. 14	TISDALE		T-V	006	006-009
			427. TISDALE		RM	006	002-005

ENUMERATION AREA REFERENCE LIST
 PROVINCIAL CENSUS TRACTS

 LISTE DE REFERENCE DES SECTEURS DE DENOMBREMENT
 SECTEURS DE RECENSEMENT PROVINCIAUX

47 SASKATCHEWAN

TRACT-SECTR NO.	CENSUS DIVISION CODE	DIVISION DE RECENSEMENT	CENSUS SUBDIVISION SUBDIVISION DE RECENSEMENT	TYPE	FED CEF	ENUMERATION AREAS SECTEURS DE DENOMBREMENT			
6172	8404	DIVISION NO. 14	ARCHERWILL		VL 003	168			
			BJORKDALE		VL 003	162			
			MISTATIM		VL 003	253			
			397. BARRIER VALLEY		RM 003	165-167			
			426. BJORKDALE		RM 003	159-161,224,251-252			
			427. TISDALE		RM 006	001			
6173	8405	DIVISION NO. 14	CARRAGANA		VL 003	222			
			PORCUPINE PLAIN		T-V 003	220-221			
			WEEKES		VL 003	223			
			395. PORCUPINE		RM 003	212-219			
			944. L I D		LID 003	205-206,208			
6174	8406	DIVISION NO. 14	CARROT RIVER	27A	IR 003	304			
			HUDSON BAY		T-V 003	209-211			
			RED EARTH	29	IR 003	261			
			SHOAL LAKE	28A	IR 003	262-263			
			944. L I D		LID 003	207,260,301-303			
		DIVISION NO. 18	CUMBERLAND	20	IR 003	320			
			DIVISION NO. 18, UNORGANIZED		003	307			
			6175	8407	DIVISION NO. 14	ARBORFIELD		T-V 003	258
						CARROT RIVER		T-V 003	270-271
						RIDGEDALE		VL 006	204
TOBIN LAKE		SV 003				272			
ZENON PARK		VL 003				259			
		006	205						
		456. ARBORFIELD		RM 003	254-257				
		457. CONNAUGHT		RM 006	016,201-203				
		486. MOOSE RANGE		RM 003	264-269,305				
		DIVISION NO. 18, UNORGANIZED		003	306				
6176	8408	DIVISION NO. 14	AYLSHAM		VL 006	219			
			CODETTE		VL 006	220			
			NIPAWIN		T-V 006	214-218			
			487. NIPAWIN		RM 006	208-209,212-213			
6177	8409	DIVISION NO. 14	CHOICELAND		VL 006	264			
			LOVE		VL 006	265			
			SHEATON		VL 006	266			
			WHITE FOX		VL 006	267			
			487. NIPAWIN		RM 006	210-211			
			488. TORCH RIVER		RM 006	251-263			
6178	8410	DIVISION NO. 15	LITTLE RED RIVER	106C	IR 006	321			
			MEATH PARK		VL 006	305			

ENUMERATION AREA REFERENCE LIST
 PROVINCIAL CENSUS TRACTS

 LISTE DE REFERENCE DES SECTEURS DE DENOMBREMENT
 SECTEURS DE RECENSEMENT PROVINCIAUX

47 SASKATCHEWAN

TRACT-SECTR NO.	CENSUS DIVISION CODE	DIVISION DE RECENSEMENT	CENSUS SUBDIVISION SUBDIVISION DE RECENSEMENT		TYPE	FED CEF	ENUMERATION AREAS SECTEURS DE DENOMBREMENT
			PADDOCKWOOD		VL	006	320
			WEIRDALE		VL	006	269
			490. GARDEN RIVER		RM	006	268,301-304
			491. BUCKLAND		RM	006	308,311
			958. L I D		LID	006	274
			959. L I D		LID	006	270-273,318-319
			960. L I D		LID	006	322-323
		DIVISION NO. 18	DIVISION NO. 18, UNORGANIZED			006	324-325
6179	8411	DIVISION NO. 15	WAPATON	94A	IR	006	317
			461. PRINCE ALBERT		RM	006	120-127
			491. BUCKLAND		RM	006	306-307,309-310
6180	8412	DIVISION NO. 15	PRINCE ALBERT		C	006	151,159-162,176-177
6181	8413	DIVISION NO. 15	PRINCE ALBERT		C	006	158,168-169
6182	8414	DIVISION NO. 15	PRINCE ALBERT		C	006	152-157,170,178
6183	8415	DIVISION NO. 15	PRINCE ALBERT		C	006	174-175,312,314-316
6184	8416	DIVISION NO. 15	PRINCE ALBERT		C	006	171-173,313
6185	8417	DIVISION NO. 15	PRINCE ALBERT		C	006	163-167
6186	8418	DIVISION NO. 16	CANWOOD		VL	004	022
			SHELLBROOK		T-V	004	012-013
			STURGEON LAKE	101	IR	004	014
			493. SHELLBROOK		RM	004	007-011
			494. CANWOOD		RM	004	016-017
6187	8419	DIVISION NO. 15	MONTREAL LAKE	106B	IR	006	327
		DIVISION NO. 16	ATAKAKUP	104	IR	004	061
			BIG RIVER	118	IR	004	024
			DEBDEN		VL	004	023
			LITTLE RED RIVER	106D	IR	006	328
			PRINCE ALBERT NATIONAL PARK			006	329
			494. CANWOOD		RM	004	015,018-021,060
6188	8420	DIVISION NO. 16	BIG RIVER		T-V	004	028
			974. L I D		LID	004	025-027,075
		DIVISION NO. 17	WATERHEN	130	IR	004	213-215
			588. MEADOW LAKE		RM	004	029,131-132,201,204-206
		DIVISION NO. 18	DIVISION NO. 18, UNORGANIZED			004	232,251-252,255
6189	8421	DIVISION NO. 17	MEADOW LAKE		T-V	004	207-211

ENUMERATION AREA REFERENCE LIST LISTE DE REFERENCE DES SECTEURS DE DENOMBREMENT
 PROVINCIAL CENSUS TRACTS SECTEURS DE RECENSEMENT PROVINCIAUX

47 SASKATCHEWAN

TRACT-SECTR NO.	CENSUS DIVISION CODE	DIVISION DE RECENSEMENT	CENSUS SUBDIVISION SUBDIVISION DE RECENSEMENT	TYPE	FED CEF	ENUMERATION AREAS SECTEURS DE DENOMBREMENT
			MEADOW LAKE	105	IR	004 212
			588. MEADOW LAKE		RM	004 202-203
6190	8422	DIVISION NO. 17	LOON LAKE		VL	004 217
			MAKWA		VL	004 174
			MAKWA LAKE	129	IR	004 219
			MAKWA LAKE	1298	IR	004 218,220-222
			NEW THUNDERCHILD	115C	IR	004 160
			PARADISE HILL		VL	004 167
			SPRUCE LAKE		VL	004 159
			ST. WALBURG		T-V	004 166
			501. FRENCHMAN BUTTE		RM	004 161-164
			529. GREENFIELD		RM	004 157-158
			983. L I D		LID	004 170-172
6191	8423	DIVISION NO. 17	BIG HEAD	124	IR	004 231
			GOODSOIL		VL	004 228
			MAKAOO (PART)	120	IR	004 168
			MINISTIKWAN	161	IR	004 175
			MINITISKWAN	161A	IR	004 230
			PIERCELAND		VL	004 229
			SEEKASKOOTCH	119	IR	004 169
			501. FRENCHMAN BUTTE		RM	004 165
			588. MEADOW LAKE		RM	004 234
			983. L I D		LID	004 173,216
			989. L I D		LID	004 223-227
		DIVISION NO. 18	DIVISION NO. 18, UNORGANIZED			004 233
6192	8424	DIVISION NO. 18	CANOE LAKE	165	IR	004 266
			DIPPER RAPIDS	192C	IR	004 268
			DIVISION NO. 18, UNORGANIZED			004 253-254,256-265,304-305
			FOND DU LAC	229	IR	004 306
			KNEE LAKE	192B	IR	004 269
			PETER POND LAKE	193	IR	004 270
			TURNOR LAKE	193B	IR	004 271
			URANIUM CITY AND DISTRICT			004 301-303
			WAPACHEWUNAK	192D	IR	004 267
6193	8425	DIVISION NO. 18	CHICKEN	225	IR	003 330
			CREIGHTON		T-V	003 352-353
			DIVISION NO. 18, UNORGANIZED			003 308-318,331-333
			FLIN FLON (PART)		C	003 351
			KITSAKIE	1568	IR	003 325
			LA RONGE		VL	003 319,334-336
			LAC LA RONGE	156	IR	003 324
			MONTREAL LAKE	106	IR	003 323

ENUMERATION AREA REFERENCE LIST
PROVINCIAL CENSUS TRACTS

LISTE DE REFERENCE DES SECTEURS DE DENOMBREMENT
SECTEURS DE RECENSEMENT PROVINCIAUX

47 SASKATCHEWAN

TRACT-SECTR NO.	CENSUS DIVISION CODE	DIVISION DE RECENSEMENT	CENSUS SUBDIVISION SUBDIVISION DE RECENSEMENT		TYPE	FED CEF	ENUMERATION AREAS SECTEURS DE DENOMBREMENT
			PELICAN NARROWS	184B	IR	003	322
			SOUTHEND	200	IR	003	329
			STANLEY	157	IR	003	327
			STANLEY	157A	IR	003	328
			STURGEON WEIR	184F	IR	003	321
			SUCKER RIVER	156C	IR	003	326

ENUMERATION AREA REFERENCE LIST
 PROVINCIAL CENSUS TRACTS

 LISTE DE REFERENCE DES SECTEURS DE DENOMBREMENT
 SECTEURS DE RECENSEMENT PROVINCIAUX

48 ALBERTA

TRACT-SECTR NO.	CENSUS DIVISION CODE	DIVISION DE RECENSEMENT	CENSUS SUBDIVISION SUBDIVISION DE RECENSEMENT	TYPE	FED CEF	ENUMERATION AREAS SECTEURS DE DENOMBREMENT
7000	8426	DIVISION NO. 1	MEDICINE HAT	C	012	209-213,227-228
7001	8427	DIVISION NO. 1	MEDICINE HAT	C	012	051-056,065
7002	8428	DIVISION NO. 1	MEDICINE HAT	C	012	060-064,066
7003	8429	DIVISION NO. 1	MEDICINE HAT	C	012	067-068,215-218
7004	8430	DIVISION NO. 1	MEDICINE HAT	C	012	057-059,214,229-230
7005	8431	DIVISION NO. 1	FORTY MILE, COUNTY NO. 8		012	017
			IRVINE	T-V	012	016
			001. I D		012	001-015
7006	8432	DIVISION NO. 1	FOREMOST	VL	012	103
			FORTY MILE, COUNTY NO. 8		012	018,101-102
		DIVISION NO. 2	COUTTS	VL	012	119
			MILK RIVER	T-V	012	115
			WARNER, COUNTY NO. 5		012	104-107,109
			014. TABER	MD	012	153
7007	8433	DIVISION NO. 2	LETHBRIDGE, COUNTY NO. 26		012	152
			WARNER	VL	012	121
			WARNER, COUNTY NO. 5		012	108,110-112
		DIVISION NO. 3	MAGRATH	T-V	012	125-126
			006. CARDSTON	MD	012	122-124
7008	8831	DIVISION NO. 2	LETHBRIDGE, COUNTY NO. 26		011	103,105
			RAYMOND	T-V	012	116-118
			STIRLING	VL	012	120
			WARNER, COUNTY NO. 5		011	101-102
					012	113-114
		DIVISION NO. 3	006. CARDSTON	MD	011	123
7009	8834	DIVISION NO. 3	CARDSTON	T-V	011	007-009
			006. CARDSTON	MD	011	001-004,006
7010	8835	DIVISION NO. 2	LETHBRIDGE, COUNTY NO. 26		011	124
		DIVISION NO. 3	BLOOD	148	IR	011
			GLENWOOD		VL	011
			HILL SPRING		VL	011
			006. CARDSTON		MD	011
			009. PINCHER CREEK		MD	011
			026. WILLOW CREEK		MD	011
7011	8437	DIVISION NO. 3	PEIGAN	147	IR	011
						058,068

ENUMERATION AREA REFERENCE LIST
 PROVINCIAL CENSUS TRACTS

 LISTE DE REFERENCE DES SECTEURS DE DENOMBREMENT
 SECTEURS DE RECENSEMENT PROVINCIAUX

48 ALBERTA

TRACT-SECTR NO.	CENSUS DIVISION CODE	DIVISION DE RECENSEMENT	CENSUS SUBDIVISION SUBDIVISION DE RECENSEMENT	TYPE	FED CEF	ENUMERATION AREAS SECTEURS DE DENOMBREMENT
			PINCHER CREEK	T-V	011	054-057
			009. PINCHER CREEK	MD	011	052-053
7012	8438	DIVISION NO. 9	BELLEVUE	VL	017	019-020
			BLAIRMORE	T-V	017	014-016
			COLEMAN	T-V	017	017-018
			FRANK	VL	017	021
			005. I D		017	010-013
7013	8439	DIVISION NO. 3	COWLEY	VL	017	007
			006. CARDSTON	MD	017	001
			009. PINCHER CREEK	MD	017	002-006
			026. WILLOW CREEK	MD	017	051
		DIVISION NO. 6	EDEN VALLEY	IR	017	071-072
			LONGVIEW	VL	017	068
			TURNER VALLEY	VL	017	070
			031. FOOTHILLS	MD	017	052-054,057-058
		DIVISION NO. 9	WATERTON LAKES NATIONAL PARK (I D 4)		017	008
			005. I D		017	009
			006. I D		017	022,074
			008. I D		017	075
7014	8440	DIVISION NO. 2	LETHBRIDGE, COUNTY NO. 26		011	261
			NOBLEFORD	VL	011	270
		DIVISION NO. 3	FORT MACLEOD	T-V	011	063-066
			GRANUM	T-V	011	067
			026. WILLOW CREEK	MD	011	017,059-062
7015	8832	DIVISION NO. 2	LETHBRIDGE	C	011	217-218
			LETHBRIDGE, COUNTY NO. 26		011	109,255-260,262-263
			PICTURE BUTTE	T-V	011	267-268
			014. TABER	MD	011	271
		DIVISION NO. 3	026. WILLOW CREEK	MD	011	018
7016	8442	DIVISION NO. 2	LETHBRIDGE	C	011	151-156,168-169
7017	8443	DIVISION NO. 2	LETHBRIDGE	C	011	112-113,116-117
7018	8444	DIVISION NO. 2	LETHBRIDGE	C	011	157-162
7019	8833	DIVISION NO. 2	LETHBRIDGE	C	011	110-111,114-115,118
			LETHBRIDGE, COUNTY NO. 26		011	104
7020	8446	DIVISION NO. 2	LETHBRIDGE	C	011	163-167,170
7021	8447	DIVISION NO. 2	LETHBRIDGE	C	011	205-207,214-216

ENUMERATION AREA REFERENCE LIST
 PROVINCIAL CENSUS TRACTS

 LISTE DE REFERENCE DES SECTEURS DE DENOMBREMENT
 SECTEURS DE RECENSEMENT PROVINCIAUX

48 ALBERTA

TRACT-SECTR NO.	CENSUS DIVISION CODE	DIVISION DE RECENSEMENT	CENSUS SUBDIVISION SUBDIVISION DE RECENSEMENT	TYPE	FED CEF	ENUMERATION AREAS SECTEURS DE DENOMBREMENT
7022	8448	DIVISION NO. 2	LETHBRIDGE	C	011	208-213,219-221
7023	8449	DIVISION NO. 2	LETHBRIDGE	C	011	201-204
7024	8450	DIVISION NO. 2	COALDALE	T-V	011	119-122
			LETHBRIDGE, COUNTY NO. 26		011	106-108,251-254
7025	8451	DIVISION NO. 2	TABER	T-V	012	166-172
			014. TABER	MD	012	158
7026	8452	DIVISION NO. 2	GRASSY LAKE	VL	012	174
			VAUXHALL	T-V	012	173
			014. TABER	MD	012	154-157,159-162
7027	8453	DIVISION NO. 1	BOW ISLAND	T-V	012	203-204
			BURDETT	VL	012	205
			FORTY MILE, COUNTY NO. 8		012	019-023,151,201-202
7028	8836	DIVISION NO. 1	REDCLIFF	T-V	012	219-221
			002. I D		012	206-208
		DIVISION NO. 2	NEWELL, COUNTY NO. 4		012	225-226
			014. TABER	MD	012	163-165,223-224
		DIVISION NO. 5	VULCAN, COUNTY NO. 2		012	175
7029	8455	DIVISION NO. 2	BROOKS	T-V	006	019-025,029
			NEWELL, COUNTY NO. 4		006	006-008
			TILLEY	VL	006	028
7030	8456	DIVISION NO. 2	NEWELL, COUNTY NO. 4		006	009-010
			014. TABER	MD	006	062
		DIVISION NO. 5	CHAMPION	VL	006	077
			LOMOND	VL	006	078
			MILD	VL	006	079
			VULCAN	T-V	006	075-076
			VULCAN, COUNTY NO. 2		006	063-064,067,069,071-074
7031	8457	DIVISION NO. 2	BARONS	VL	011	269
			LETHBRIDGE, COUNTY NO. 26		011	264-266
			014. TABER	MD	011	272
		DIVISION NO. 3	NANTON	T-V	006	104-105
			STAVELY	T-V	006	061
			026. WILLOW CREEK	MD	006	051,053-055,101-102
		DIVISION NO. 5	CARMANGAY	VL	011	275
			VULCAN, COUNTY NO. 2		011	273-274
7032	8458	DIVISION NO. 3	CLARESHOLM	T-V	006	056-060

ENUMERATION AREA REFERENCE LIST
 PROVINCIAL CENSUS TRACTS

 LISTE DE REFERENCE DES SECTEURS DE DENOMBREMENT
 SECTEURS DE RECENSEMENT PROVINCIAUX

48 ALBERTA

TRACT-SECTR NO.	CENSUS DIVISION CODE	DIVISION DE RECENSEMENT	CENSUS SUBDIVISION SUBDIVISION DE RECENSEMENT	TYPE	FED CEF	ENUMERATION AREAS SECTEURS DE DENOMBREMENT
			026. WILLOW CREEK	MD	006	052,103
		DIVISION NO. 6	BLACKIE	VL	006	122
			CAYLEY	VL	006	123
			HIGH RIVER	T-V	006	114-118
			031. FOOTHILLS	MD	006	106-109
7033	8838	DIVISION NO. 5	ARRCWOOD	VL	006	157
			VULCAN, COUNTY NO. 2		006	065-066,068,070,154-156
		DIVISION NO. 6	OKOTOKS	T-V	006	119-121
			031. FOOTHILLS	MD	006	110-113,175-176
7034	8839	DIVISION NO. 5	GLEICHEN	T-V	006	169
			STANDARD	VL	006	172
			WHEATLAND, COUNTY NO. 16		006	162-168
		DIVISION NO. 6	044. ROCKY VIEW	MD	006	177-179
7035	8840	DIVISION NO. 2	NEWELL, COUNTY NO. 4		006	152
		DIVISION NO. 5	BLACKFOOT 146	IR	006	158,173-174
			CLUNY	VL	006	170
			HUSSAR	VL	006	171
			WHEATLAND, COUNTY NO. 16		006	159-161
7036	8837	DIVISION NO. 1	ARMY EXPERIMENTAL RANGE (1 D 3)		006	001
					012	024,222
			002. I D		006	002
		DIVISION NO. 2	BASSANO	T-V	006	153,183
			DUCHESS	VL	006	026
			NEWELL, COUNTY NO. 4		006	011-018,151
			ROSEMARY	VL	006	027
		DIVISION NO. 4	EMPRESS	VL	006	005
			SPECIAL AREA NO. 2		006	003-004
			034. ACADIA	MD	006	201-202
7037	8463	DIVISION NO. 4	CEREAL	VL	006	214
			CHINOOK	VL	006	215
			OYEN	T-V	006	212-213
			SPECIAL AREA NO. 2		006	217-218
			SPECIAL AREA NO. 3		006	203-211
			YOUNGSTOWN	VL	006	216
7038	8464	DIVISION NO. 4	HANNA	T-V	006	223-227
			SPECIAL AREA NO. 2		006	219-222,259-260
7039	8465	DIVISION NO. 5	DRUMHELLER	C	013	008-016
7040	8466	DIVISION NO. 4	SPECIAL AREA NO. 2		013	001

ENUMERATION AREA REFERENCE LIST
 PROVINCIAL CENSUS TRACTS

 LISTE DE REFERENCE DES SECTEURS DE DENOMBREMENT
 SECTEURS DE RECENSEMENT PROVINCIAUX

48 ALBERTA

TRACT-SECTR NO.	CENSUS DIVISION CODE	DIVISION DE RECENSEMENT	CENSUS SUBDIVISION SUBDIVISION DE RECENSEMENT	TYPE	FED CEF	ENUMERATION AREAS SECTEURS DE DENOMBREMENT
		DIVISION NO. 5	DRUMHELLER	C	013	017
			MUNSON	VL	006	230
			WHEATLAND, COUNTY NO. 16		013	002,051
			007. I D		013	004-007
			047. STARLAND	MD	006	228-229
					013	003
			048. KNEEHILL	MD	013	018-019
7041	8467	DIVISION NO. 5	ACME	VL	013	065
			CARBON	VL	013	022
			LINDEN	VL	013	066
			ROCKYFORD	VL	013	057
			THREE HILLS	T-V	013	063-064
			WHEATLAND, COUNTY NO. 16		013	052
			048. KNEEHILL	MD	013	020-021,058-060,062
7042	8468	DIVISION NO. 5	STRATHMORE	T-V	013	055-056
			WHEATLAND, COUNTY NO. 16		013	053-054
			048. KNEEHILL	MD	013	061
		DIVISION NO. 6	BEISEKER	VL	013	069
			044. ROCKY VIEW	MD	013	067-068,403-405
7120	8469	DIVISION NO. 6	COCHRANE	T-V	013	416-417
			SARCEE	IR	013	420
			044. ROCKY VIEW	MD	013	351-354,407-410,413,415
		DIVISION NO. 9	008. I D		013	401-402
7121	8470	DIVISION NO. 6	BLACK DIAMOND	T-V	017	066-067
			TURNER VALLEY	VL	017	069
			031. FOOTHILLS	MD	017	055-056,059-063
			044. ROCKY VIEW	MD	017	073,125
		DIVISION NO. 9	GHOST LAKE	VL	017	111
			STONY	IR	017	112
			143, 144			
			008. I D		017	101,107
7122	8471	DIVISION NO. 9	BANFF NATIONAL PARK (I D 9)		017	113-121
			008. I D		017	102-105
7123	8472	DIVISION NO. 6	MOUNTAIN VIEW, COUNTY NO. 17		017	127-128
		DIVISION NO. 8	010. I D		016	304-305,307-308,311,315-316
					017	122,151
		DIVISION NO. 9	CANMORE	T-V	017	109-110
			008. I D		017	106,108
7124	8473	DIVISION NO. 6	AIRDRIE	T-V	013	418-419
			CARSTAIRS	T-V	013	469

ENUMERATION AREA REFERENCE LIST
PROVINCIAL CENSUS TRACTS

LISTE DE REFERENCE DES SECTEURS DE DENOMBREMENT
SECTEURS DE RECENSEMENT PROVINCIAUX

48 ALBERTA

TRACT-SECTR NO.	CENSUS DIVISION CODE	DIVISION DE RECENSEMENT	CENSUS SUBDIVISION SUBDIVISION DE RECENSEMENT	TYPE	FED CEF	ENUMERATION AREAS SECTEURS DE DENOMBREMENT
			CREMONA	VL	013	473
			MOUNTAIN VIEW, COUNTY NO. 17		013	462-468
			044. ROCKY VIEW	MD	013	406,411-412,414
7125	8474	DIVISION NO. 6	CROSSFIELD	VL	013	454
			DIDSBURY	T-V	013	470-472
			IRRICANA	VL	013	455
			MOUNTAIN VIEW, COUNTY NO. 17		013	456-461
			044. ROCKY VIEW	MD	013	451-453
7126	8475	DIVISION NO. 5	TORRINGTON	VL	016	015
			048. KNEEHILL	MD	016	004-005,009
		DIVISION NO. 6	MOUNTAIN VIEW, COUNTY NO. 17		016	051-054
			CLDS	T-V	016	064-068
7127	8476	DIVISION NO. 5	THREE HILLS	T-V	016	010-013
			TROCHU	T-V	016	014
			048. KNEEHILL	MD	016	001-003,006-008
		DIVISION NO. 8	CELBURNE	VL	016	121
			ELNORA	VL	016	122
			RED DEER, COUNTY NO. 23		016	101-104
7128	8477	DIVISION NO. 5	DELIA	VL	006	267
			MORRIN	VL	006	268
			RUMSEY	VL	006	269
			047. STARLAND	MD	006	261-266
		DIVISION NO. 7	BIG VALLEY	VL	006	280
			PAINTEARTH, COUNTY NO. 18		006	273
			STETTLER, COUNTY NO. 6		006	275-279
7129	8478	DIVISION NO. 4	CONSORT	VL	006	256
			SPECIAL AREA NO. 2		006	258
			SPECIAL AREA NO. 4		002	001-002
					006	251-255
			VETERAN	VL	006	257
		DIVISION NO. 7	CORONATION	T-V	006	274,281
			PAINTEARTH, COUNTY NO. 18		002	003
					006	271-272
			052. PROVOST	MD	002	006
					006	270
7130	8479	DIVISION NO. 7	AMISK	VL	002	016
			CZAR	VL	002	017
			HUGHENDEN	VL	002	018
			PAINTEARTH, COUNTY NO. 18		002	004-005
			PROVOST	T-V	002	014-015

ENUMERATION AREA REFERENCE LIST LISTE DE REFERENCE DES SECTEURS DE DENOMBREMENT
 PROVINCIAL CENSUS TRACTS SECTEURS DE RECENSEMENT PROVINCIAUX

48 ALBERTA

TRACT-SECTR NO.	CENSUS DIVISION CODE	DIVISION DE RECENSEMENT	CENSUS SUBDIVISION SUBDIVISION DE RECENSEMENT	TYPE	FED CEF	ENUMERATION AREAS SECTEURS DE DENOMBREMENT
			052. PROVOST	MO	002	007-013
7131	8480	DIVISION NO. 7	ALLIANCE	VL	002	060
			BOTHA	VL	002	070
			CASTOR	T-V	002	055-056
			FLAGSTAFF, COUNTY NO. 29		002	058-059
			GADSBY	VL	002	072
			GALAHAD	VL	002	061
			HALKIRK	VL	002	057
			PAINT EARTH, COUNTY NO. 18		002	051-054
			STETTLER, COUNTY NO. 6		002	062-063
7132	8481	DIVISION NO. 7	STETTLER	T-V	002	104-105
			STETTLER, COUNTY NO. 6		002	064-066,101-102
7133	8482	DIVISION NO. 7	DONALDA	VL	002	071
			ROCHON SANDS	VL	002	073
			STETTLER, COUNTY NO. 6		002	067-069,103
		DIVISION NO. 8	ALIX	VL	002	115
			LACOMBE, COUNTY NO. 14		002	110-111,114,351
			MIRROR	VL	002	117
			PONOKA, COUNTY NO. 3		002	354
7134	8483	DIVISION NO. 8	CLIVE	VL	002	116
			LACOMBE, COUNTY NO. 14		002	112-113,352
			MONTANA	139	IR	019 017
			PONOKA, COUNTY NO. 3		002	353
					019	001-002
			SAMSON	137	IR	019 018,026
			SAMSON	137A	IR	019 019
7135	8484	DIVISION NO. 8	PONOKA	T-V	019	011-016,027-028
			PONOKA, COUNTY NO. 3		019	003-005
7136	8485	DIVISION NO. 8	LACOMBE	T-V	016	214-218,224
			LACOMBE, COUNTY NO. 14		016	206,208-210
			PONOKA, COUNTY NO. 3		016	222
			RED DEER, COUNTY NO. 23		016	201
7137	8486	DIVISION NO. 8	RED DEER	C	016	152-155,171-172
7138	8487	DIVISION NO. 8	RED DEER	C	016	156-161,173
7139	8488	DIVISION NO. 8	RED DEER	C	016	113-116
7140	8489	DIVISION NO. 8	RED DEER	C	016	162-165

ENUMERATION AREA REFERENCE LIST
 PROVINCIAL CENSUS TRACTS

 LISTE DE REFERENCE DES SECTEURS DE DENOMBREMENT
 SECTEURS DE RECENSEMENT PROVINCIAUX

48 ALBERTA

TRACT-SECTR NO.	CENSUS DIVISION CODE	DIVISION DE RECENSEMENT	CENSUS SUBDIVISION SUBDIVISION DE RECENSEMENT	TYPE	FED CEF	ENUMERATION AREAS SECTEURS DE DENOMBREMENT
7141	8841	DIVISION NO. 8	RED DEER	C	016	166-170
7142	8842	DIVISION NO. 8	RED DEER	C	016	117-119,124-125
7143	8492	DIVISION NO. 8	PENHOLD	VL	016	123
			RED DEER	C	016	120,151
			RED DEER, COUNTY NO. 23		016	016-019,105-112,202,204
7144	8493	DIVISION NO. 8	BOWDEN	VL	016	030
			INNISFAIL	T-V	016	027-029
			RED DEER, COUNTY NO. 23		016	020-025
7145	8494	DIVISION NO. 6	MOUNTAIN VIEW, COUNTY NO. 17		016	055-063
			SUNDRE	T-V	016	069,072
		DIVISION NO. 8	RED DEER, COUNTY NO. 23		016	026,251
			OIO. I D		016	070-071,301
7146	8495	DIVISION NO. 8	CAROLINE	VL	016	322
			NORGLENWOLD	SV	016	263
			RED DEER, COUNTY NO. 23		016	203,252-256,258-259
			SYLVAN LAKE	T-V	016	260-262
			OIO. I D		016	302
7147	8496	DIVISION NO. 8	BENTLEY	VL	016	273
			BIRCHCLIFF	SV	016	274
			ECKVILLE	T-V	016	272
			LACOMBE, COUNTY NO. 14		016	264-271
			PONOKA, COUNTY NO. 3		016	275-276
			RED DEER, COUNTY NO. 23		016	257
			OIO. I D		016	303,309-310
7148	8497	DIVISION NO. 8	BLACKFALDS	VL	016	220
			GULL LAKE	VL	016	221
			LACOMBE	T-V	016	219
			LACOMBE, COUNTY NO. 14		016	207,211-213
			PONOKA, COUNTY NO. 3		016	223
					019	051-054
			RED DEER, COUNTY NO. 23		016	205
			RIMBEY	T-V	019	063-064
7149	8498	DIVISION NO. 8	PONOKA, COUNTY NO. 3		019	006-010,055-062
			SAMSON	137 IR	019	020
			OIO. I D		019	065
			OII. I D		019	066-067
		DIVISION NO. 11	WETASKIWIN, COUNTY NO. 10		019	077-078

ENUMERATION AREA REFERENCE LIST LISTE DE REFERENCE DES SECTEURS DE DENOMBREMENT
 PROVINCIAL CENSUS TRACTS SECTEURS DE RECENSEMENT PROVINCIAUX

48 ALBERTA

TRACT-SECTR NO.	CODE	CENSUS DIVISION DIVISION DE RECENSEMENT	CENSUS SUBDIVISION SUBDIVISION DE RECENSEMENT		TYPE	FED CEF	ENUMERATION AREAS SECTEURS DE DENOMBREMENT
7150	8499	DIVISION NO. 8	BIG HORN	144A	IR	017	124
			ROCKY MOUNTAIN HOUSE		T-V	016	318-321
			C10. I D			016	306,312-314,317
						017	123,152-153
7151	8500	DIVISION NO. 9	JASPER NATIONAL PARK (I D 12)			017	201-206
		DIVISION NO. 14	014. I D			017	209-210
		DIVISION NO. 15	GRANDE CACHE		T-V	017	221-225
			016. I D			014	001,051-052
						017	218-220
7152	8501	DIVISION NO. 14	HINTON		T-V	017	211-217
			014. I D			017	207-208,259-260,262,275
7153	8502	DIVISION NO. 14	EDSON		T-V	017	269-273
			014. I D			017	263
7154	8503	DIVISION NO. 8	OCHIESE	203	IR	017	155-156
			SUNCHILD	202	IR	017	154
		DIVISION NO. 14	014. I D			017	168,251,256-258,261,264-268,301-302
7155	8504	DIVISION NO. 11	DRAYTON VALLEY		T-V	017	163-166,173
			PARKLAND, COUNTY NO. 31			017	157-161
7156	8843	DIVISION NO. 11	BRETON		VL	019	267
			GOLDEN DAYS		SV	019	268
			ITASKA BEACH		SV	019	269
			LEDUC, COUNTY NO. 25			019	251-256,263-265
			SUNDANCE BEACH		SV	019	270
			WARBURG		VL	019	272
7157	8506	DIVISION NO. 11	ARGENTIA BEACH		SV	019	205
			CRYSTAL SPRINGS		SV	019	079
			GRANDVIEW		SV	019	080
			MA-ME-O BEACH		SV	019	081
			PIGEON LAKE	138A	IR	019	083
			POPLAR BAY		SV	019	082
			SILVER BEACH		SV	019	206
			WETASKIWIN, COUNTY NO. 10			019	021,023,068-076,202-204
7158	8844	DIVISION NO. 11	CALMAR		T-V	019	266
			DEVON		T-V	019	213-216
			LEDUC, COUNTY NO. 25			019	158,207,210-212,257-262
			THORSBY		VL	019	271
7159	8508	DIVISION NO. 11	LEDUC		T-V	019	159-168

ENUMERATION AREA REFERENCE LIST
 PROVINCIAL CENSUS TRACTS

 LISTE DE REFERENCE DES SECTEURS DE DENOMBREMENT
 SECTEURS DE RECENSEMENT PROVINCIAUX

48 ALBERTA

TRACT-SECTR NO.	CENSUS DIVISION CODE	DIVISION DE RECENSEMENT	CENSUS SUBDIVISION SUBDIVISION DE RECENSEMENT		TYPE	FED CEF	ENUMERATION AREAS SECTEURS DE DENOMBREMENT
			LEOUC, COUNTY NO. 25			019	156
7160	8845	DIVISION NO. 11	BEAUMONT		VL	019	169
			LEOUC, COUNTY NO. 25			019	117,152-155,157,208-209
			NEW SAREPTA		VL	019	118
7161	8510	DIVISION NO. 11	WETASKIWIN		C	019	107-112,114-115,124
7162	8846	DIVISION NO. 11	ERMINESKIN	138	IR	019	024
			LOUIS BULL	1388	IR	019	025
			MILLET		VL	019	116
			WETASKIWIN		C	019	106,113
			WETASKIWIN, COUNTY NO. 10			002	370-371
						019	022,101-105,201
7163	8512	DIVISION NO. 10	BASHAW		T-V	002	365,372
			CAMROSE, COUNTY NO. 22			002	264,355-363
			EDBERG		VL	002	367
			FERINTOSH		VL	002	368
			NEW NORWAY		VL	002	369
			ROSALIND		VL	002	268
7164	8513	DIVISION NO. 7	DAYSLAND		T-V	002	258
			FLAGSTAFF, COUNTY NO. 29			002	207,254-257
			KILLAM		T-V	002	259
			SEDGEWICK		T-V	002	210
			STROME		VL	002	262
7165	8514	DIVISION NO. 7	FLAGSTAFF, COUNTY NO. 29			002	201-206,251-253
			FORESTBURG		VL	002	260
			HARDISTY		T-V	002	209
			HEISLER		VL	002	261
			LOUGHEED		VL	002	211
7166	8515	DIVISION NO. 7	CHAUVIN		VL	002	021
			FLAGSTAFF, COUNTY NO. 29			002	208
			IRMA		VL	002	213
			061. WAINWRIGHT		MD	002	019-020,151,154-157,212
						018	101
7167	8516	DIVISION NO. 7	EDGERTON		VL	002	163
			WAINWRIGHT		T-V	002	158-162
			061. WAINWRIGHT		MD	002	152-153
7168	8517	DIVISION NO. 10	MINBURN, COUNTY NO. 27			002	168
			PARADISE VALLEY		VL	002	167

ENUMERATION AREA REFERENCE LIST LISTE DE REFERENCE DES SECTEURS DE DENOMBREMENT
 PROVINCIAL CENSUS TRACTS SECTEURS DE RECENSEMENT PROVINCIAUX

48 ALBERTA

TRACT-SECTR NO.	CENSUS DIVISION CODE	DIVISION DE RECENSEMENT	CENSUS SUBDIVISION SUBDIVISION DE RECENSEMENT	TYPE	FED CEF	ENUMERATION AREAS SECTEURS DE DENOMBREMENT
			VERMILION	T-V	018	059-062
			VERMILION RIVER, COUNTY NO. 24		002	164-166
					018	002-003,052-053
7169	8518	DIVISION NO. 10	LLOYDMINSTER (PART)	C	018	013-019
			VERMILION RIVER, COUNTY NO. 24		018	001,005-006
7170	8847	DIVISION NO. 10	DEWBERRY	VL	018	020
			KITSCOTY	VL	018	021
			MARWAYNE	VL	018	022
			VERMILION RIVER, COUNTY NO. 24		018	CC4,C07-012,C51,C54-058
7171	8848	DIVISION NO. 10	DERWENT	VL	018	070
			MINBURN, COUNTY NO. 27		018	063,117,119,122
			MYRNAM	VL	018	071
			TWO HILLS, COUNTY NO. 21		018	064-069,209-213
		DIVISION NO. 12	ST. PAUL, COUNTY NO. 19		018	072-073
7172	8849	DIVISION NO. 10	BEAVER, COUNTY NO. 9		018	109-110
			INNISFREE	VL	018	128
			LAVOY	VL	018	129
			MANNVILLE	VL	018	130
			MINBURN	VL	018	131
			MINBURN, COUNTY NO. 27		018	112-116,118,120-121,123-126,132,202-203
7173	8522	DIVISION NO. 10	BEAVER, COUNTY NO. 9		002	214-215
					018	102-108,155
			HOLDEN	VL	018	111
			VIKING	T-V	002	217-218
7174	8523	DIVISION NO. 10	BAWLF	VL	002	267
			BEAVER, COUNTY NO. 9		002	216,263
			CAMROSE	C	002	313-317,321,323-326
			CAMROSE, COUNTY NO. 22		002	265-266,301,303
7175	8524	DIVISION NO. 10	BITTERN LAKE	VL	002	366
			CAMROSE	C	002	304-312,318-320,322
			CAMROSE, COUNTY NO. 22		002	302,364
7176	8525	DIVISION NO. 10	BEAVER, COUNTY NO. 9		018	156-161
					019	123
			CAMROSE, COUNTY NO. 22		018	151-154
					019	119-121
			HAY LAKES	VL	019	122
			LAMONT, COUNTY NO. 30		018	165
			RYLEY	VL	018	164

ENUMERATION AREA REFERENCE LIST
 PROVINCIAL CENSUS TRACTS

 LISTE DE REFERENCE DES SECTEURS DE DENOMBREMENT
 SECTEURS DE RECENSEMENT PROVINCIAUX

48 ALBERTA

TRACT-SECTR NO.	CENSUS DIVISION CODE	DIVISION DE RECENSEMENT	CENSUS SUBDIVISION SUBDIVISION DE RECENSEMENT	TYPE	FED CEF	ENUMERATION AREAS SECTEURS DE DENOMBREMENT
			TOFIELD	T-V	018	162-163
7270	8526	DIVISION NO. 11	SPRUCE GROVE	T-V	019	305-311
7271	8527	DIVISION NO. 11	EDMONTON BEACH	SV	019	226
			PARKLAND, COUNTY NO. 31		010	051,201
					019	217-223,228-231,301-304,327-331
			STONY PLAIN	T-V	019	312-315
			STONY PLAIN	IR	019	227
					135	
7272	8528	DIVISION NO. 11	BETULA BEACH	SV	019	360
			ENTWISTLE	VL	017	167
			KAPASIWIN	SV	019	361
			LAKEVIEW	SV	019	362
			PARKLAND, COUNTY NO. 31		017	162,172
					019	224-225,351-359
			POINT ALISON	SV	019	363
			SEBA BEACH	SV	019	364
			WABAMUN	IR	019	365
					133A	
		DIVISION NO. 14	EVANSBURG	VL	017	171
			014. I D		017	169-170
7273	8529	DIVISION NO. 13	LAC STE. ANNE, COUNTY NO. 28		017	303-305
			015. I D		017	306-307,311
		DIVISION NO. 14	WILWOOD	VL	017	274
			014. I D		017	252-255
		DIVISION NO. 15	SWAN HILLS	T-V	017	319-320,326
			017. I D		017	318
7274	8530	DIVISION NO. 13	WHITECOURT	T-V	017	312-317
			015. I D		017	308-310
		DIVISION NO. 15	FOX CREEK	T-V	017	324-325
			016. I D		017	321-323
7275	8531	DIVISION NO. 15	STURGEON LAKE	IR	014	013
			VALLEYVIEW	T-V	014	C11-012,023
			016. I D		014	002-004,007-010
7276	8532	DIVISION NO. 15	GRANDE PRAIRIE	C	014	C22,055-056,C65,C67-068
			GRANDE PRAIRIE, COUNTY NO. 1		014	014-020
7277	8533	DIVISION NO. 15	GRANDE PRAIRIE	C	014	057-058,061-C64,066,070-071,075
7278	8534	DIVISION NO. 15	GRANDE PRAIRIE	C	014	059-060,072-074,127-128
			GRANDE PRAIRIE, COUNTY NO. 1		014	053-054,101,112-115
			SEXSMITH	VL	014	021

ENUMERATION AREA REFERENCE LIST
 PROVINCIAL CENSUS TRACTS

 LISTE DE REFERENCE DES SECTEURS DE DENOMBREMENT
 SECTEURS DE RECENSEMENT PROVINCIAUX

48 ALBERTA

TRACT-SECTR NO.	CENSUS DIVISION CODE	DIVISION DE RECENSEMENT	CENSUS SUBDIVISION SUBDIVISION DE RECENSEMENT	TYPE	FED CEF	ENUMERATION AREAS SECTEURS DE DENOMBREMENT
			WEMBLEY	VL	014	125
7279	8535	DIVISION NO. 15	BEAVERLODGE	T-V	014	122-123
			GRANDE PRAIRIE, COUNTY NO. 1		014	102-111,116-121
			HORSE LAKES 1528	IR	014	126
			HYTHE	VL	014	124
7280	8536	DIVISION NO. 15	SPIRIT RIVER	T-V	014	155-156
			020. I D		014	161-171
			133. SPIRIT RIVER	MD	014	154
7281	8537	DIVISION NO. 15	EAGLESHAM	VL	014	229
			RYCROFT	VL	014	157
			WANHAM	VL	014	230
			019. I D		014	158,221-228
			133. SPIRIT RIVER	MD	014	151-153
7282	8538	DIVISION NO. 15	FALHER	T-V	014	214,231
			GIROUXVILLE	VL	014	218
			016. I D		014	005-006,220
			130. SMOKY RIVER	MD	014	202-205,208-213
7283	8539	DIVISION NO. 15	CONNELLY	VL	014	217
			DRIFT PILE RIVER 150	IR	001	174
			MCLENNAN	T-V	014	215-216
			016. I D		001	224
			017. I D		001	153-154,157-159,201-202,226
					014	219
			130. SMOKY RIVER	MD	001	225
					014	201,206-207
7284	8540	DIVISION NO. 13	FORT ASSINIBOINE	VL	015	471
			015. I D		015	469-470
		DIVISION NO. 15	KINUSO	VL	001	170
			SAWRIDGE 150G	IR	001	183-186
			SAWRIDGE 150H	IR	001	171
			SLAVE LAKE	T-V	001	166-169
			SWAN RIVER 150E	IR	001	172-173
			017. I D		001	151-152,155-156
					015	374,475
7285	8541	DIVISION NO. 13	BARRHEAD, COUNTY NO. 11		015	412-413,417-419,466-468
			092. WESTLOCK	MD	015	456-457,459
		DIVISION NO. 15	017. I D		015	473-474
7286	8542	DIVISION NO. 13	BARRHEAD, COUNTY NO. 11		015	272,410-411

ENUMERATION AREA REFERENCE LIST LISTE DE REFERENCE DES SECTEURS DE DENOMBREMENT
 PROVINCIAL CENSUS TRACTS SECTEURS DE RECENSEMENT PROVINCIAUX

48 ALBERTA

TRACT-SECTR NO.	CENSUS DIVISION CODE	DIVISION DE RECENSEMENT	CENSUS SUBDIVISION SUBDIVISION DE RECENSEMENT	TYPE	FED CEF	ENUMERATION AREAS SECTEURS DE DENOMBREMENT
			LAC STE. ANNE, COUNTY NO. 28		015	401-405
					019	367,374-377
			MAYERTHORPE	T-V	015	406-407
			SANGUDO	VL	015	408
					019	382
			SILVER SANDS	SV	019	383
			SOUTH VIEW	SV	019	384
			WEST COVE	SV	019	387
		DIVISION NO. 14	014. I D		019	366
7287	8543	DIVISION NO. 13	BARRHEAD	T-V	015	420-424
			BARRHEAD, COUNTY NO. 11		015	270-271,273,414-416
			092. WESTLOCK	MD	015	268,409
7288	8544	DIVISION NO. 13	ALBERTA BEACH	SV	019	378
			ALEXIS	IR	019	389
			BARRHEAD, COUNTY NO. 11		019	321
			CASTLE ISLAND	SV	019	379
			LAC STE. ANNE, COUNTY NO. 28		019	322-323,326,368-373
			NAKAMUN PARK	SV	019	324
			ONOWAY	VL	019	380
			ROSS HAVEN	SV	019	381
			SANDY BEACH	SV	019	325
			SUNSET POINT	SV	019	385
			VAL QUENTIN	SV	019	386
			YELLOWSTONE	SV	019	388
7292	8545	DIVISION NO. 12	SMOKY LAKE, COUNTY NO. 13		015	301
		DIVISION NO. 13	CLYDE	VL	015	269
			RADWAY	VL	015	322
			REDWATER	T-V	015	320-321
			THORHILD	VL	015	323
			THORHILD, COUNTY NO. 7		015	304-314
			092. WESTLOCK	MD	015	261-267
7293	8546	DIVISION NO. 10	BRUDERHEIM	VL	015	022
			ELK ISLAND NATIONAL PARK (I D 131)		018	174
			LAMONT	T-V	018	315
			LAMONT, COUNTY NO. 30		015	020-021
					018	305,313-314
		DIVISION NO. 12	SMOKY LAKE	T-V	018	324
			SMOKY LAKE, COUNTY NO. 13		018	317-323
			WARSPITE	VL	018	325
			WASKATENAU	VL	018	326
7294	8547	DIVISION NO. 10	ANDREW	VL	018	316

ENUMERATION AREA REFERENCE LIST
 PROVINCIAL CENSUS TRACTS

 LISTE DE REFERENCE DES SECTEURS DE DENOMBREMENT
 SECTEURS DE RECENSEMENT PROVINCIAUX

48 ALBERTA

TRACT-SECTR NO.	CENSUS DIVISION CODE	CENSUS DIVISION DIVISION DE RECENSEMENT	CENSUS SUBDIVISION SUBDIVISION DE RECENSEMENT	TYPE	FED CEF	ENUMERATION AREAS SECTEURS DE DENOMBREMENT
			CHIPMAN	VL	018	173
			LAMONT, COUNTY NO. 30		018	166-171,302-304,306-312
			MUNDARE	T-V	018	172
7295	8548	DIVISION NO. 10	MINBURN, COUNTY NO. 27		018	127,201
			VEGREVILLE	T-V	018	204-208
7296	8549	DIVISION NO. 10	HAIRY HILL	VL	018	222
			TWO HILLS, COUNTY NO. 21		018	217-219,301
			WILLINGDON	VL	018	223
		DIVISION NO. 12	SADDLE LAKE 125	IR	018	277
			SMOKY LAKE, COUNTY NO. 13		018	269-275
			VILNA	VL	018	276
7297	8550	DIVISION NO. 10	TWO HILLS	T-V	018	220-221
			TWO HILLS, COUNTY NO. 21		018	214-216,251
		DIVISION NO. 12	ST. PAUL, COUNTY NO. 19		018	255-257,259-261
7298	8551	DIVISION NO. 12	ST. PAUL	T-V	018	262-266
			ST. PAUL, COUNTY NO. 19		018	252-254,258
			087. BONNYVILLE	MD	018	267-268
7299	8552	DIVISION NO. 10	VERMILION RIVER, COUNTY NO. 24		001	001
		DIVISION NO. 12	ELK POINT	T-V	001	006
			GLENDON	VL	001	067
			PUSKIAKIWENIN 122	IR	001	008
			SMOKY LAKE, COUNTY NO. 13		001	103-104
			ST. PAUL, COUNTY NO. 19		001	002-005,101-102
			UNIPQUHECS 121	IR	001	007
			WHITE FISH LAKE 128	IR	001	105
			018. I D		001	009
			087. BONNYVILLE	MD	001	015,060
7300	8553	DIVISION NO. 12	COLD LAKE	T-V	001	061-062
			COLD LAKE 149	IR	001	012
			COLD LAKE 149A	IR	001	068
			GRAND CENTRE	T-V	001	063-066
			018. I D		001	010-011
			087. BONNYVILLE	MD	001	051
7301	8554	DIVISION NO. 12	087. BONNYVILLE	MD	001	052-057
7302	8555	DIVISION NO. 12	BONNYVILLE	T-V	001	021-024
			BONNYVILLE BEACH	SV	001	025
			COLD LAKE 149B	IR	001	076
			KEHIWIN 123	IR	001	026

ENUMERATION AREA REFERENCE LIST
 PROVINCIAL CENSUS TRACTS

 LISTE DE REFERENCE DES SECTEURS DE DENOMBREMENT
 SECTEURS DE RECENSEMENT PROVINCIAUX

48 ALBERTA

TRACT-SECTR NO.	CENSUS DIVISION CODE	DIVISION DE RECENSEMENT	CENSUS SUBDIVISION SUBDIVISION DE RECENSEMENT		TYPE	FED CEF	ENUMERATION AREAS SECTEURS DE DENOMBREMENT
			018. I D			001	069-073
			087. BONNYVILLE		MD	001	013-014,016-020,058-059
7303	8556	DIVISION NO. 12	LAC LA BICHE		T-V	001	118-119
			PLAMONDON		VL	001	120
			018. I D			001	108,113-116,126
						015	351
7304	8850	DIVISION NO. 12	BEAVER LAKE	131	IR	001	121
			SMOKY LAKE, COUNTY NO. 13			015	302
			018. I D			001	106-107,109-112
						015	303
7305	8558	DIVISION NO. 13	ATHABASCA		T-V	015	366-368
			ATHABASCA, COUNTY NO. 12			015	328-330,355-359
			092. WESTLOCK		MD	015	454,458
7306	8559	DIVISION NO. 13	WESTLOCK		T-V	015	460-465
			092. WESTLOCK		MD	015	324-326,451-453,455
7307	8851	DIVISION NO. 13	ATHABASCA, COUNTY NO. 12			001	122-123
						015	327,352-354,360-365
			BOYLE		VL	015	369
			ISLAND LAKE		SV	015	370
			THORHILD, COUNTY NO. 7			015	315-319
						018	327
		DIVISION NO. 15	JEAN BAPTISTE GAMBLER	183	IR	001	125
			017. I D			001	124
						015	371-373,472
7308	8561	DIVISION NO. 12	FORT MCMURRAY		T-V	001	251-268,307-308
			JANVIER	194	IR	001	309
			018. I D			001	302-303,311-312
7309	8562	DIVISION NO. 12	WOOD BUFFALO NATIONAL PARK (I D 24)			001	351,401
			018. I D			001	074-075,117,301,304-306,402
		DIVISION NO. 15	FOX LAKE	162	IR	001	367
			HAY LAKE	209	IR	014	355
			JOHN D'OR PRAIRIE	215	IR	001	368
			RAINBOW LAKE		T-V	014	354
			TALL CREE	173	IR	001	365
			TALL CREE	173A	IR	001	366
			UTIKODMAK LAKE	155	IR	001	177
			WABASCA	166	IR	001	181
			WABASCA	166A	IR	001	179
			WABASCA	166B	IR	001	182

ENUMERATION AREA REFERENCE LIST
 PROVINCIAL CENSUS TRACTS

 LISTE DE REFERENCE DES SECTEURS DE DENOMBREMENT
 SECTEURS DE RECENSEMENT PROVINCIAUX

48 ALBERTA

TRACT-SECTR NO.	CENSUS DIVISION CODE	DIVISION DE RECENSEMENT	CENSUS SUBDIVISION SUBDIVISION DE RECENSEMENT		TYPE	FED - CEF	ENUMERATION AREAS SECTEURS DE DENOMBREMENT
			WABASCA	166C	IR	001	180
			WABASCA	166D	IR	001	178
			017. I D			001	162-165,213,310
			023. I D			001	352-356,362
						014	323-324,352-353
7310	8563	DIVISION NO. 15	FREEMAN	150B	IR	001	187
			HIGH PRAIRIE		T-V	001	214-216
			PAKASHAN	150D	IR	001	176
			SUCKER CREEK	150A	IR	001	175
			017. I D			001	160-161,203-206
7311	8564	DIVISION NO. 15	NAMPA		VL	001	223
			PEACE RIVER		T-V	001	217-222
			017. I D			001	207-212
7312	8565	DIVISION NO. 15	BERWYN		VL	014	254
			GRIMSHAW		T-V	014	304-305
			PEACE RIVER		T-V	014	306
			PEACE RIVER CROSSING 151A		IR	014	255
			135. PEACE		MD	014	251-253,301-303
7313	8566	DIVISION NO. 15	CLEAR HILLS	152C	IR	014	275
			FAIRVIEW		T-V	014	259-261
			HINES CREEK		VL	014	274
			021. I D			014	262-273,277
			136. FAIRVIEW		MD	014	159-160,256-258
7314	8567	DIVISION NO. 15	MANNING		T-V	014	321-322
			022. I D			014	307-320,325-327
			023. I D			014	276
7315	8568	DIVISION NO. 15	BEAVER RANCH	163	IR	001	369
			BOYER	164	IR	001	370
			CHILD LAKE	164A	IR	001	371
			HIGH LEVEL		T-V	001	363-364
			023. I D			001	357-361
						014	351

ENUMERATION AREA REFERENCE LIST
PROVINCIAL CENSUS TRACTS

LISTE DE REFERENCE DES SECTEURS DE DENOMBREMENT
SECTEURS DE RECENSEMENT PROVINCIAUX

59 BRITISH COLUMBIA - COLOMBIE-BRITANNIQUE

TRACT-SECTR NO.	CENSUS DIVISION CODE	DIVISION DE RECENSEMENT	CENSUS SUBDIVISION SUBDIVISION DE RECENSEMENT	TYPE	FED CEF	ENUMERATION AREAS SECTEURS DE DENOMBREMENT	
8000	8569	EAST KOOTENAY	EAST KOOTENAY, SUB. B	SRD	014	C53,153-154	
			EAST KOOTENAY, SUB. C	SRD	014	C06-008,011,051,151-152	
			FERNIE	C	014	012-017,026	
			ISIDORES	4	IR	014	070
			TOBACCO PLAINS 2	IR	014	019	
8001	8570	EAST KOOTENAY	CRANBROOK	C	014	107-114,121	
8002	8571	CENTRAL KOOTENAY EAST KOOTENAY	CENTRAL KOOTENAY, SUB. C	SRD	014	071	
			CRANBROOK	C	014	106,115-120,122	
			EAST KOOTENAY, SUB. B	SRD	014	052,054,101-105	
			KOOTENAY	1	IR	014	156
8003	8572	CENTRAL KOOTENAY	CENTRAL KOOTENAY, SUB. C	SRD	010	001-005,008	
			CRESTON	T-V	010	C14-018	
			CRESTON	1	IR	010	019
8004	8573	CENTRAL KOOTENAY	CENTRAL KOOTENAY, SUB. B	SRD	010	201,256-261,268	
			CENTRAL KOOTENAY, SUB. C	SRD	010	006-007,009-011,013,020,051-052	
8005	8852	CENTRAL KOOTENAY KOOTENAY BOUNDARY	CENTRAL KOOTENAY, SUB. A	SRD	010	251	
			CENTRAL KOOTENAY, SUB. B	SRD	010	053-056,203-206	
			SALMO	VL	010	057	
			KOOTENAY BOUNDARY, SUB. A	SRD	010	059	
8006	8575	KOOTENAY BOUNDARY	FRUITVALE	VL	010	066-067	
			KOOTENAY BOUNDARY, SUB. A	SRD	010	060-063	
			MONTROSE	VL	010	068-069	
			TRAIL	C	010	104-105,119	
8007	8576	KOOTENAY BOUNDARY	TRAIL	C	010	107,110-115	
8008	8577	KOOTENAY BOUNDARY	TRAIL	C	010	106,108-109	
			WARFIELD	VL	010	117-118	
8009	8578	KOOTENAY BOUNDARY	KOOTENAY BOUNDARY, SUB. A	SRD	010	064-065,151	
			ROSSLAND	C	010	101-103	
			TRAIL	C	010	116	
8010	8579	KOOTENAY BOUNDARY	GRAND FORKS	C	013	014-018	
			KOOTENAY BOUNDARY, SUB. A	SRD	013	001	
			KOOTENAY BOUNDARY, SUB. B	SRD	013	002-007	
8011	8855	KOOTENAY BOUNDARY	GREENWOOD	C	013	019	
			KOOTENAY BOUNDARY, SUB. B	SRD	013	008-013	
			MIDWAY	VL	013	020	

ENUMERATION AREA REFERENCE LIST
 PROVINCIAL CENSUS TRACTS

 LISTE DE REFERENCE DES SECTEURS DE DENOMBREMENT
 SECTEURS DE RECENSEMENT PROVINCIAUX

59 BRITISH COLUMBIA - COLOMBIE-BRITANNIQUE

TRACT-SECTR ND.	CENSUS DIVISION CODE	DIVISION DE RECENSEMENT	CENSUS SUBDIVISION SUBDIVISION DE RECENSEMENT	TYPE	FED CEF	ENUMERATION AREAS SECTEURS DE DENOMBREMENT
		OKANAGAN - SIMILKAMEEN	OKANAGAN - SIMILKAMEEN, SUB. A	SRD	013	215-216
			OKANAGAN - SIMILKAMEEN, SUB. B	SRD	013	021,055
			OSOYOOS	VL	013	024-025
			OSOYOOS	1	IR	013 071
8012	8856	OKANAGAN - SIMILKAMEEN	KEREMEOS	VL	013	108
			LOWER SIMILKAMEEN	2	IR	013 109
			OKANAGAN - SIMILKAMEEN, SUB. B	SRD	013	051-054,059-062,072,101-107
			OSOYOOS	VL	013	068-070,073-075
8013	8582	FRASER - CHEAM	FRASER - CHEAM, SUB. A	SRD	013	125
		OKANAGAN - SIMILKAMEEN	LULU	5	IR	013 123
			OKANAGAN - SIMILKAMEEN, SUB. C	SRD	007	035
						009 001-002
						013 115-118
			PRINCETON	VL	013	119-122
		THOMPSON - NICOLA	COLDWATER	1	IR	009 021
			JOEYASKA	2	IR	009 020
			PAUL'S BASIN	2	IR	009 022
			THOMPSON - NICOLA, SUB. C	SRD	009	004
8014	8583	FRASER - CHEAM	AYWAHUIS	15	IR	007 013
			CHAWUTHEN	4	IR	007 014
			FRASER - CHEAM, SUB. A	SRD	007	001-005
						009 003
						013 124
			HOPE	T-V	007	007-010
			KOPCHITCHIN	2	IR	007 021
			OHAMIL	1	IR	007 011
			PETERS	1	IR	007 012
			PUCKATHOLETCHIN	11	IR	007 017
			SADDLE ROCK	9	IR	007 019
			SCHKAM	2	IR	007 015
			SKAWAHLLOOK	1	IR	007 016
			SPUZZUM	1	IR	007 020
			TUCKKWIOWHUM	1	IR	007 022
			YALE TOWN	1	IR	007 018
8015	8858	CENTRAL FRASER VALLEY	ABBOTSFORD	DM	007	260
		FRASER - CHEAM	CHEAM	1	IR	007 034
			CHILLIWACK	DM	007	151,166-170
			FRASER - CHEAM, SUB. B	SRD	007	032,172-174
			POPKUM	1	IR	007 033
			SOOWAHLIE	14	IR	007 175
			TZEACHTEN	13	IR	007 171

ENUMERATION AREA REFERENCE LIST
 PROVINCIAL CENSUS TRACTS

 LISTE DE REFERENCE DES SECTEURS DE DENOMBREMENT
 SECTEURS DE RECENSEMENT PROVINCIAUX

59 BRITISH COLUMBIA - COLOMBIE-BRITANNIQUE

TRACT-SECTR NO.	CENSUS DIVISION CODE	DIVISION DE RECENSEMENT	CENSUS SUBDIVISION SUBDIVISION DE RECENSEMENT	TYPE	FED CEF	ENUMERATION AREAS SECTEURS DE DENOMBREMENT	
8016	8859	FRASER - CHEAM	CHILLIWACK	C	007	210-211	
			CHILLIWACK	DM	007	106,201-205,207	
8017	8586	FRASER - CHEAM	CHILLIWACK	C	007	212-215	
			CHILLIWACK	DM	007	107,112-117	
			SKWALI	3	IR	007 254	
8018	8587	FRASER - CHEAM	CHILLIWACK	C	007	216-220	
			CHILLIWACK	DM	007	206,208-209	
			KWAKWAWAPILT	6	IR	007 258	
			SKWAH	4	IR	007 256	
			SKWAY	5	IR	007 257	
			SQUIAALA	7	IR	007 255	
			SQUIAALA	8	IR	007 259	
8019	8588	FRASER - CHEAM	CHILLIWACK	DM	007	101,108-111	
			HARRISON HOT SPRINGS	VL	007	125-126	
			KENT	DM	007	028-029,121-124	
			SCOWLITZ	1	IR	007 127,132	
			SEABIRD ISLAND	IR	007	031	
			TSEATAM	2	IR	007 030	
8020	8589	DEWDNEY - ALQUETTE	DEWDNEY - ALQUETTE, SUB. A	SRD	007	415-422	
					008	416-417	
			HOLACHTEN	8	IR	007 425	
			LAKAHAMMEN	11	IR	007 424	
			MISSION		DM	007 401-402,405-406,408,413-414	
			SKWEAHM	10	IR	007 423	
			SQUANKUM CREEK	3	IR	007 426	
			FRASER - CHEAM	CHEHALIS	5	IR	007 130
				CHILLIWACK		DM	007 252-253
				DOUGLAS	8	IR	007 131
				FRASER - CHEAM, SUB. B		SRD	007 128,133
						008	419
				SQUAMISH - LILLODET	SKOOKUMCHUCK	4	IR
		SQUAMISH - LILLODET, SUB. B		SRD	008 420		
8021	8860	FRASER - CHEAM	CHILLIWACK	DM	007	102-105,152-165,251	
			SKULKAYN	10	IR	007 118	
			SKULKAYN	11	IR	007 120	
			YAKWEAKWIDOSE	12	IR	007 119	
8022	8591	DEWDNEY - ALQUETTE	MISSION	DM	007	363-373,403-404,407,409-412	
8023	8592	CENTRAL FRASER VALLEY	ABBOTSFORD	DM	007	273-274	
			MATSQUI	DM	007	306-309,326,351-357,359-362	

ENUMERATION AREA REFERENCE LIST
PROVINCIAL CENSUS TRACTS

LISTE DE REFERENCE DES SECTEURS DE DENOMBREMENT
SECTEURS DE RECENSEMENT PROVINCIAUX

59 BRITISH COLUMBIA - COLOMBIE-BRITANNIQUE

TRACT-SECTR NO.	CENSUS DIVISION CODE	DIVISION DE RECENSEMENT	CENSUS SUBDIVISION SUBDIVISION DE RECENSEMENT	TYPE	FEB CEF	ENUMERATION AREAS SECTEURS DE DENOMBREMENT
8024	8593	CENTRAL FRASER VALLEY	MATSQUI	DM	007	312-325,358
8025	8594	CENTRAL FRASER VALLEY	ABBOTSFORD	DM	007	261-272,275-278
			CENTRAL FRASER VALLEY, SUB. A	SRD	007	280,282
			UPPER SUMAS	6 IR	007	279
8026	8595	CENTRAL FRASER VALLEY	MATSQUI	DM	007	301-305,310-311,327
					008	001-004
8027	8596	CENTRAL FRASER VALLEY	MATSQUI	DM	008	005-014
			MATSQUI MAIN	2 IR	008	015
8238	8598	SQUAMISH - LILLOEET SUNSHINE COAST	SQUAMISH - LILLOEET, SUB. B	SRD	004	057-058
			CHEKWELP	26 IR	004	070
			CHEKWELP	26A IR	004	071
			GIBSONS	VL	004	066-069
			SUNSHINE COAST, SUB. A	SRD	004	059-064,072,101-102
8239	8861	SUNSHINE COAST	SECHELT	VL	004	114
			SESELT	2 IR	004	115
			SUNSHINE COAST, SUB. A	SRD	004	065,103-113
8240	8600	NANAIMO	NANAIMO	C	011	407,457-469
			NANAIMO, SUB. A	SRD	011	222,451-455
			NANAIMO, SUB. B	SRD	011	471,501
			NANOOSE	IR	011	470
8241	8601	NANAIMO	NANAIMO	C	011	317-318,351,354,361-363
			NANAIMO RIVER	2 IR	011	325
			NANAIMO TOWN	1 IR	011	327
			NANAIMO, SUB. A	SRD	011	311
8242	8602	NANAIMO	NANAIMO	C	011	319,322,352-353,355-357,364-366,368
			NANAIMO, SUB. A	SRD	011	312,315
8243	8603	NANAIMO	NANAIMO	C	011	320-321,323,358-360,367,369-371
			NANAIMO, SUB. A	SRD	011	313-314
8244	8604	NANAIMO	NANAIMO	C	011	408-410,412-414,456
8245	8605	NANAIMO	NANAIMO	C	011	401-406,411,415-417
8246	8606	CAPITAL	CAPITAL, SUB. A	SRD	011	208-212
			GALIANO ISLAND	9 IR	011	214
		COWICHAN VALLEY	COWICHAN VALLEY, SUB. A	SRD	011	216
			KUPER ISLAND	7 IR	011	217

ENUMERATION AREA REFERENCE LIST
 PROVINCIAL CENSUS TRACTS

 LISTE DE REFERENCE DES SECTEURS DE DENOMBREMENT
 SECTEURS DE RECENSEMENT PROVINCIAUX

59 BRITISH COLUMBIA - COLOMBIE-BRITANNIQUE

TRACT-SECTR NO.	CENSUS DIVISION CODE	CENSUS SUBDIVISION DIVISION DE RECENSEMENT	CENSUS SUBDIVISION SUBDIVISION DE RECENSEMENT	TYPE	FED CEF	ENUMERATION AREAS SECTEURS DE DENOMBREMENT
			PORTIER PASS	5	IR	011 218
		NANAIMO	NANAIMO		C	011 316
			NANAIMO RIVER	3	IR	011 326
			NANAIMO RIVER	4	IR	011 324
			NANAIMO, SUB. A		SRD	011 219-221,306-310
8247	8866	COWICHAN VALLEY	CHEMAINUS	13	IR	011 304
			COWICHAN VALLEY, SUB. A		SRD	011 261-263,301-303
			LADYSMITH		T-V	011 264-268
			OYSTER BAY	12	IR	011 305
8248	8867	COWICHAN VALLEY	HALALT	2	IR	011 258
			NORTH COWICHAN		DM	011 107,109-111,154-155,253-257
			SQUAW-HAY-ONE	11	IR	011 260
			TSUSSIE	6	IR	011 259
8249	8609	COWICHAN VALLEY	COWICHAN	1	IR	011 072,119-122
			COWICHAN	9	IR	011 071
			COWICHAN VALLEY, SUB. A		SRD	011 063,112
			DUNCAN		C	011 113-118,123
			NORTH COWICHAN		DM	011 102-103
			THEIK	2	IP	011 070
8250	8868	CAPITAL	CAPITAL, SUB. A		SRD	006 324
						011 201-207
			HAYNE ISLAND	6	IR	011 213
		COWICHAN VALLEY	COWICHAN VALLEY, SUB. A		SRD	011 215
			NORTH COWICHAN		DM	011 101,104-106,251-252
8290	8611	CAPITAL	CAPITAL, SUB. C		SRD	011 010-020
			GORDON RIVER	2	IR	011 022
			PACHEENA	1	IR	011 021
			SOOKE	1	IR	011 023
		COWICHAN VALLEY	COWICHAN VALLEY, SUB. A		SRD	011 054
8291	8612	COWICHAN VALLEY	COWICHAN VALLEY, SUB. A		SRD	011 051-053,055-C62,064-067,156
			KIL-PAH-LAS	3	IR	011 069
			MALAHAT	11	IR	011 068
			NORTH COWICHAN		DM	011 108,151-153
8292	8613	COWICHAN VALLEY	COWICHAN VALLEY, SUB. A		SRD	005 027-028
						011 157-158,161-163
			LAKE COWICHAN		VL	011 164-166
8293	8614	ALBERNI - CLAYOQUET	ALBERNI - CLAYOQUET, SUB. A		SRD	005 001,003-004,025
			CLAKAMUCUS	2	IR	005 019

ENUMERATION AREA REFERENCE LIST
 PROVINCIAL CENSUS TRACTS

 LISTE DE REFERENCE DES SECTEURS DE DENOMBREMENT
 SECTEURS DE RECENSEMENT PROVINCIAUX

59 BRITISH COLUMBIA - COLOMBIE-BRITANNIQUE

TRACT-SECTR NO.	CENSUS DIVISION CODE	DIVISION DE RECENSEMENT	CENSUS SUBDIVISION SUBDIVISION DE RECENSEMENT	TYPE	FEO CEF	ENUMERATION AREAS SECTEURS DE DENOMBREMENT
			ELHLATEESE	2	IR	005 018
			HESQUIAT	1	IR	005 024
			ITTATSOO	1	IR	005 020
			MARKTCSIS	15	IR	005 021
			NUMUKAMIS	1	IR	005 016
			CPENIT	27	IR	005 022
			OPITSAT	1	IR	005 023
			SACHSA	4	IR	005 015
			STUART BAY	6	IR	005 017
			TOFIND		VL	005 012
			UCLUELET		VL	005 013-014
		COMOX - STRATHCONA	CHENAHKINT	12	IR	005 461
			COMOX - STRATHCONA, SUB. B		SRD	005 452-453
			HOUPSITAS	6	IR	005 464
			MISSION ISLAND	2	IR	005 463
			NUCHATL	1	IR	005 460
			NUCHATL	2	IR	005 459
			VILLAGE ISLAND	1	IR	005 462
			YUQUOT	1	IR	005 458
			ZEBALLOS		VL	005 457
		COWICHAN VALLEY	CLAOOSE	4	IR	011 025
			COWICHAN VALLEY, SUB. A		SRD	011 024,159-160
			MALACHAN	11	IR	011 167
			WYAH	3	IR	011 026
8294	8615	MOUNT WADDINGTON	CHES-LA-KEE	3	IR	005 420
			FORT RUPERT	1	IR	005 411
			MOUNT WADDINGTON, SUB. B		SRD	005 415,466-473
			PORT ALICE		VL	005 474-477
			PORT HARDY		DM	005 405-410,465
			PORT MCNEILL		VL	005 416-419
			QUATTISHE	1	IR	005 478
			TSULQUATE	4	IR	005 421
8295	8616	CARIBOO	CARIBOO, SUB. B		SRD	004 352
			CHILCO LAKE	1	IR	004 369
			CHILCO LAKE	1A	IR	004 368
			LOHBIIE	3	IR	004 367
			TANAKUT	4	IR	004 366
			TSUNNIA LAKE	5	IR	004 370
		COMOX - STRATHCONA	AUPE	6	IR	004 415
			AUPE	6A	IR	004 416
			COMOX - STRATHCONA, SUB. A		SRD	004 413-414
			COMOX - STRATHCONA, SUB. B		SRD	005 401-402
			SAYWARD		VL	005 403-404
		MOUNT WADDINGTON	ALERT BAY		VL	005 424-425

ENUMERATION AREA REFERENCE LIST

LISTE DE REFERENCE DES SECTEURS DE DENOMBREMENT

PROVINCIAL CENSUS TRACTS

SECTEURS DE RECENSEMENT PROVINCIAUX

59 BRITISH COLUMBIA - COLOMBIE-BRITANNIQUE

TRACT-SECTR NO.	CENSUS DIVISION CODE	DIVISION DE RECENSEMENT	CENSUS SUBDIVISION SUBDIVISION DE RECENSEMENT	TYPE	FED CEF	ENUMERATION AREAS SECTEURS DE DENOMBREMENT
			ALERT BAY	1	IR	005 426
			ALERT BAY	1A	IR	005 427
			DEAD POINT	5	IR	004 420
			GWAYASDUMS	1	IR	004 422
			HOPETOWN	10A	IR	004 424
			KARLUKWEES	1	IR	004 419
			MAHMALILLIKULLAH	1	IR	004 421
			MOUNT WADDINGTON, SUB. A		SRD	004 417-418 005 422-423
			MOUNT WADDINGTON, SUB. B		SRD	005 412
			PAHAS	3	IR	004 425
			QUAEE	7	IR	004 423
		POWELL RIVER	POWELL RIVER, SUB. A		SRD	004 411
8296	8617	COMOX - STRATHCONA	AHAMINAQUUS	12	IR	005 377
			COMOX - STRATHCONA , SUB. B		SRD	005 371,451
			GOLD RIVER		VL	005 372-376
			TAHSIS		VL	005 454-456
		MOUNT WADDINGTON	MOUNT WADDINGTON, SUB. B		SRD	005 413-414,428
8297	8869	COMOX - STRATHCONA	CAMPBELL RIVER		DM	005 264-267,361
			CAPE MUDGE	10	IR	005 357
			COMOX - STRATHCONA , SUB. A		SRD	005 353-356
			COMOX - STRATHCONA , SUB. B		SRD	005 268-270,368-370
			COMOX - STRATHCONA , SUB. C		SRD	005 258-259
			SQUIRREL COVE	8	IR	005 359
			TATPO-OOSE	10	IR	005 360
			TORK	7	IR	005 358
		POWELL RIVER	POWELL RIVER, SUB. A		SRD	005 351-352
8298	8619	COMOX - STRATHCONA	CAMPBELL RIVER		DM	005 301-304,315,319
			CAMPBELL RIVER	11	IR	005 316
			COMOX - STRATHCONA , SUB. B		SRD	005 317-318,363-367
			QUINSAM	12	IR	005 362
8299	8870	COMOX - STRATHCONA	CAMPBELL RIVER		DM	005 305-314
8300	8621	ALBERNI - CLAYOQUOT	ALBERNI - CLAYOQUOT, SUB. A		SRD	005 002,006-011,106-110
			TSAHAHEH	1	IR	005 026
		NANAIMO	NANAIMO, SUB. A		SRD	005 111
			NANAIMO, SUB. B		SRD	005 112-116
			QUALICUM		IR	005 117
8301	8622	ALBERNI - CLAYOQUOT	ALBERNI	2	IR	005 025
			ALBERNI - CLAYOQUOT, SUB. A		SRD	005 005 011 168,328

ENUMERATION AREA REFERENCE LIST
 PROVINCIAL CENSUS TRACTS

 LISTE DE REFERENCE DES SECTEURS DE DENOMBREMENT
 SECTEURS DE RECENSEMENT PROVINCIAUX

59 BRITISH COLUMBIA - COLOMBIE-BRITANNIQUE

TRACT-SECTR NO.	CENSUS DIVISION CODE	DIVISION DE RECENSEMENT	CENSUS SUBDIVISION SUBDIVISION DE RECENSEMENT	TYPE	FED CEF	ENUMERATION AREAS SECTEURS DE DENOMBREMENT	
			PORT ALBERNI	C	005	051-055,071	
8302	8623	ALBERNI - CLAYOQUOT	PORT ALBERNI	C	005	056-060	
8303	8624	ALBERNI - CLAYOQUOT	PORT ALBERNI	C	005	061-065,072	
8304	8625	ALBERNI - CLAYOQUOT	AAHAWWINIS	1	IR	070	
			ALBERNI - CLAYOQUOT, SUB. A	SRD	005	101-105	
			PORT ALBERNI	C	005	066-069	
8305	8626	NANAIMO	NANAIMO, SUB. B	SRD	011	502-510	
			PARKSVILLE	VL	011	511-514	
			QUALICUM BEACH	VL	011	515-517	
8306	8862	COMOX - STRATHCONA	COMOX - STRATHCONA, SUB. C	SRD	005	151-156,251-252	
			COURTENAY	C	005	158	
			CUMBERLAND	VL	005	260-262	
8307	8628	COMOX - STRATHCONA	COMOX	1	IR	224	
			COMOX - STRATHCONA, SUB. C	SRD	005	206,208,213,225	
			COURTENAY	C	005	157,159-161,164-166	
8308	8629	COMOX - STRATHCONA	COMOX - STRATHCONA, SUB. C	SRD	005	207,214-215,253-257	
			COURTENAY	C	005	162-163,167-168	
			PENTLEDGE	2	IR	263	
8309	8630	COMOX - STRATHCONA	COMOX	T-V	005	216-223	
			COMOX - STRATHCONA, SUB. C	SRD	005	201-205,209-212	
8310	8863	POWELL RIVER	POWELL RIVER	DM	004	151-155	
8311	8632	POWELL RIVER	POWELL RIVER	DM	004	161-165	
			POWELL RIVER, SUB. A	SRD	004	410	
			SLIAMMON	1	IR	412	
8312	8864	POWELL RIVER	POWELL RIVER	DM	004	156-160	
			POWELL RIVER, SUB. A	SRD	004	408	
8313	8634	SQUAMISH - LILLOOET	CHEAKAMUS	11	IR	004	015,026
			KOWTAIN	17	IR	004	012
			SEAICHEM	16	IR	004	013
			SQUAMISH		DM	004	001-010,053-055
			SQUAMISH - LILLOOET, SUB. B	SRD	004	016-019	
			STAWAMUS	24	IR	004	056
			WAIWAKUM	14	IR	004	014
			WHISTLER		VL	004	027-028

ENUMERATION AREA REFERENCE LIST
 PROVINCIAL CENSUS TRACTS

 LISTE DE REFERENCE DES SECTEURS DE DENOMBREMENT
 SECTEURS DE RECENSEMENT PROVINCIAUX

59 BRITISH COLUMBIA - COLOMBIE-BRITANNIQUE

TRACT-SECTR NO.	CENSUS DIVISION CODE	CENSUS DIVISION DIVISION DE RECENSEMENT	CENSUS SUBDIVISION SUBDIVISION DE RECENSEMENT	TYPE	FED CEF	ENUMERATION AREAS SECTEURS DE DENOMBREMENT
			YEKWAUPSUM	18	IR	004 011
8314	8635	FRASER - CHEAM	BOOTHROYD	5A	IR	007 027
			BOOTHROYD (PART)	8A	IR	007 023
			FRASER - CHEAM, SUB. A		SRD	007 006
			INKAHTSAPH	6	IR	007 024
			SHO-00K	5	IR	007 025
			SPEYUM	3	IR	007 026
		SQUAMISH - LILLOET	MOUNT CURRIE	1	IR	004 023
			MOUNT CURRIE	10	IR	004 024
			NEQUATQUE	1	IR	004 025
			PEMBERTON		VL	004 022,029-030
			SQUAMISH - LILLOET, SUB. A		SRD	004 202-203
			SQUAMISH - LILLOET, SUB. B		SRD	004 020-021
		THOMPSON - NICOLA	BOOTHROYD (PART)	8A	IR	007 096
			CAMERON BAR	13	IR	007 084
			CHUCHHRIASCHIN	5	IR	007 074
			HALHALAEDEN	14	IR	007 085
			INKLUCKCHEEN	21	IR	007 086
			INKLYUHKINATKO	2	IR	007 068
			KANAKA BAR	1A	IR	007 066
			KANAKA BAR	2	IR	007 067
			KLAHKAMICH	17	IR	007 073
			KLAHKWIT	5	IR	007 094
			KLEETLEKUT	22	IR	007 078
			KLICKKUMCHEEN	18	IR	007 064
			KUMCHEEN	1	IR	007 063
			LYTTON		VL	007 058
			LYTTON	4A	IR	007 080
			LYTTON	9A	IR	007 093
			LYTTON	27B	IR	007 079
			NICKEL PALM	4	IR	007 076
			NICKEYEAH	25	IR	007 088
			NICOMEN	1	IR	007 060
			NOHOMEEN	23	IR	007 087
			NOOAITCH	10	IR	007 053
			NUUAUTIN	2	IR	007 075
			PAPYUM	27	IR	007 090
			PAPYUM	27A	IR	007 091
			PEMYNOOS	9	IR	007 059
			SEAH	5	IR	007 081
			SHACKAN	11	IR	007 062
			SISKA FLAT	3	IR	007 065
			SISKA FLAT	5B	IR	007 071
			SISKA FLAT	8	IR	007 055
			SKUPPAH	4	IR	007 069

ENUMERATION AREA REFERENCE LIST
 PROVINCIAL CENSUS TRACTS

 LISTE DE REFERENCE DES SECTEURS DE DENOMBREMENT
 SECTEURS DE RECENSEMENT PROVINCIAUX

59 BRITISH COLUMBIA - COLOMBIE-BRITANNIQUE

TRACT-SECTR NO.	CENSUS DIVISION CODE	DIVISION DE RECENSEMENT	CENSUS SUBDIVISION SUBDIVISION DE RECENSEMENT	TYPE	FED CEF	ENUMERATION AREAS SECTEURS DE DENOMBREMENT
			SKWAYAYNOPE	26	IR	007 089
			SPENCES BRIDGE	4	IR	007 061
			SPINTLUM FLAT	3	IR	007 092
			STAIYAHANNY	8	IR	007 072
			STRYEN	9	IR	007 077
			THOMPSON - NICOLA, SUB. C		SRD	007 051-052
			THOMPSON - NICOLA, SUB. D		SRD	007 055-057
			TSAUKAN	12	IR	007 083
			YAWAUCHT	11	IR	007 082
			ZACHT	5	IR	007 070
8315	8636	CARIBOO	ALKALI LAKE	1	IR	004 239
			CANIM LAKE	4	IR	004 235
			CANCE CREEK	3	IR	004 236
			CARIBOO, SUB. A		SRD	004 230,232,240
			DOG CREEK	1	IR	004 237
			DOG CREEK	2	IR	004 238
			100 MILE HOUSE		VL	004 233-234
		SQUAMISH - LILLOOET	BRIDGE RIVER	1	IR	004 204
			CAYDOOSH CREEK	1	IR	004 216
			CHILHIL	6	IR	004 210
			FOUNTAIN	1	IR	004 218
			FOUNTAIN	3	IR	004 209
			FOUNTAIN	10	IR	004 211
			FOUNTAIN	11	IR	004 212
			FOUNTAIN	12	IR	004 213
			LILLOOET		VL	004 207-208
			LILLOOET	1	IR	004 217
			NECAIT	6	IR	004 223
			NESIKEP	6	IR	004 224
			PASHILQUA	2	IR	004 215
			PAVILION	1	IR	004 220
			SETON LAKE	5A	IR	004 222
			SLOSH	1	IR	004 221
			SQUAMISH - LILLOOET, SUB. A		SRD	004 201,205-206,219
			TOWINOCK	2	IR	004 214
		THOMPSON - NICOLA	CANOE CREEK	1	IR	004 229
			HIGH BAR	1	IR	004 228
			LEON CREEK	2	IR	004 226
			THOMPSON - NICOLA, SUB. D		SRD	004 225
8316	8637	CARIBOO	CARIBOO, SUB. A		SRD	004 251-252
						009 326-330
		SQUAMISH - LILLOOET	SQUAMISH - LILLOOET, SUB. A		SRD	009 325
		THOMPSON - NICOLA	BONAPARTE	3	IR	009 308
			CACHE CREEK		VL	009 305

ENUMERATION AREA REFERENCE LIST
 PROVINCIAL CENSUS TRACTS

 LISTE DE REFERENCE DES SECTEURS DE DENOMBREMENT
 SECTEURS DE RECENSEMENT PROVINCIAUX

59 BRITISH COLUMBIA - COLOMBIE-BRITANNIQUE

TRACT-SECTR NO.	CENSUS DIVISION CODE	DIVISION DE RECENSEMENT	CENSUS SUBDIVISION SUBDIVISION DE RECENSEMENT	TYPE	FED CEF	ENUMERATION AREAS SECTEURS DE DENOMBREMENT
			CLINTON		VL 009	306
			LOWER HAT CREEK	2	IR 009	310
			MILE POST 105	2	IR 009	035
			OREGON JACK CREEK	3	IR 009	307
			THOMPSON - NICOLA, SUB. B		SRD 009	311
			THOMPSON - NICOLA, SUB. D		SRD 009	301-304
			UPPER HAT CREEK	1	IR 009	309
8317	8638	THOMPSON - NICOLA	ASHCROFT		VL 009	031-033,036
			DEADMAN'S CREEK		IR 009	029
			KAMLOOPS		C 009	263-268
			LOGAN LAKE		VL 009	028
			THOMPSON - NICOLA, SUB. A		SRD 009	313
			THOMPSON - NICOLA, SUB. B		SRD 007	054
					009	026-027,253
			THOMPSON - NICOLA, SUB. D		SRD 009	025,030
			UPPER NEPA	6	IR 009	034
8318	8639	THOMPSON - NICOLA	MERRITT		T-V 009	009-015
			NICOLA MAMEET	1	IR 009	024
			THOMPSON - NICOLA, SUB. C		SRD 009	005,007-008
			ZOHT	4	IR 009	023
8319	8640	CENTRAL OKANAGAN	CENTRAL OKANAGAN, SUB. B		SRD 013	404-415,417-418
					014	419
			PEACHLAND		DM 013	401-403
			TSINSTIKEPTUM	9	IR 013	416
			TSINSTIKEPTUM	10	IR 013	419
		THOMPSON - NICOLA	DOUGLAS LAKE	3	IR 009	016
			HAMILTON CREEK	2	IR 009	018
			HAMILTON CREEK	7	IR 009	019
			KAMLOOPS		C 009	122-125,133
			NICOLA LAKE	1	IR 009	017
			THOMPSON - NICOLA, SUB. C		SRD 009	006
			THOMPSON - NICOLA, SUB. E		SRD 009	112-113
8320	8641	OKANAGAN - SIMILKAMEEN	OKANAGAN - SIMILKAMEEN, SUB. A		SRD 013	112,126,219
			PENTICTON	1	IR 013	114,214
			SUMMERLAND		DM 013	127,201-213
8321	8857	OKANAGAN - SIMILKAMEEN	OKANAGAN - SIMILKAMEEN, SUB. A		SRD 013	110
			OKANAGAN - SIMILKAMEEN, SUB. B		SRD 013	056-058,063-064
			CLIVER		VL 013	065-067
8322	8643	OKANAGAN - SIMILKAMEEN	OKANAGAN - SIMILKAMEEN, SUB. A		SRD 013	111,217-218
			PENTICTON		C 013	151-159

ENUMERATION AREA REFERENCE LIST
 PROVINCIAL CENSUS TRACTS

 LISTE DE REFERENCE DES SECTEURS DE DENCMBREMENT
 SECTEURS DE RECENSEMENT PROVINCIAUX

59 BRITISH COLUMBIA - COLOMBIE-BRITANNIQUE

TRACT-SECTR NO.	CENSUS DIVISION CODE	DIVISION DE RECENSEMENT	CENSUS SUBDIVISION SUBDIVISION DE RECENSEMENT	TYPE	FED CEF	ENUMERATION AREAS SECTEURS DE DENCMBREMENT
			PENTICTON	1	IR	013 113,174
8323	8644	OKANAGAN - SIMILKAMEEN	PENTICTON		C	013 160-167
8324	8645	CENTRAL OKANAGAN	CENTRAL OKANAGAN, SUB. A		SRD	013 224
		OKANAGAN - SIMILKAMEEN	OKANAGAN - SIMILKAMEEN, SUB. A		SRD	013 220-221
			PENTICTON		C	013 168-173
8325	8646	CENTRAL OKANAGAN	CENTRAL OKANAGAN, SUB. A		SRD	013 222,351-354,374
			DUCK LAKE	7	IR	013 370
			KELOWNA		C	013 301-305,359-360,364-366,369,373,375
8326	8647	CENTRAL OKANAGAN	KELOWNA		C	013 306-314,363
8327	8648	CENTRAL OKANAGAN	CENTRAL OKANAGAN, SUB. A		SRD	013 223
			KELOWNA		C	013 251-256,315-317,358,361-362
8328	8649	CENTRAL OKANAGAN	KELOWNA		C	013 257-263
8329	8650	CENTRAL OKANAGAN	KELOWNA		C	013 264-269,318
8330	8651	CENTRAL OKANAGAN	KELOWNA		C	013 270-271,319-321
8331	8652	CENTRAL OKANAGAN	KELOWNA		C	013 272,322-324,367-368,376
8332	8653	CENTRAL OKANAGAN	CENTRAL OKANAGAN, SUB. A		SRD	013 355-356,420-422
		NORTH OKANAGAN	COLDSTREAM		DM	014 301-305,401
			NORTH OKANAGAN, SUB. B		SRD	013 371-372
						014 309-310,404-405
8333	8853	CENTRAL KOOTENAY	CENTRAL KOOTENAY, SUB. A		SRD	010 309-315
			CENTRAL KOOTENAY, SUB. B		SRD	010 254-255,264-265
			NAKUSP		VL	010 316-318
		NORTH OKANAGAN	NORTH OKANAGAN, SUB. E		SRD	013 022-023
8334	8655	CENTRAL KOOTENAY	CASTLEGAR		C	010 164-167
			CENTRAL KOOTENAY, SUB. A		SRD	010 155,158-160
8335	8854	CENTRAL KOOTENAY	CASTLEGAR		C	010 161-163
			CENTRAL KOOTENAY, SUB. A		SRD	010 058,152-154,156-157,252-253
8336	8657	CENTRAL KOOTENAY	NELSON		C	010 213-218
8337	8658	CENTRAL KOOTENAY	CENTRAL KOOTENAY, SUB. B		SRD	010 202
			NELSON		C	010 207-212,219

ENUMERATION AREA REFERENCE LIST
 PROVINCIAL CENSUS TRACTS

 LISTE DE REFERENCE DES SECTEURS DE DENOMBREMENT
 SECTEURS DE RECENSEMENT PROVINCIAUX

59 BRITISH COLUMBIA - COLOMBIE-BRITANNIQUE

TRACT-SECTR NO.	CENSUS DIVISION CODE	DIVISION DE RECENSEMENT	CENSUS SUBDIVISION SUBDIVISION DE RECENSEMENT	TYPE	FED CEF	ENUMERATION AREAS SECTEURS DE DENOMBREMENT	
8338	8659	CENTRAL KOOTENAY	CENTRAL KOOTENAY, SUB. B	SRD	010	262-263,302-306	
			CENTRAL KOOTENAY, SUB. C	SRD	010	012,301	
			KASLO	VL	010	307	
			NEW DENVER	VL	010	308	
			SILVERTON	VL	010	266	
			SLOCAN	VL	010	267	
		COLUMBIA - SHUSWAP	COLUMBIA - SHUSWAP, SUB. B	SRD	010	319-320	
8339	8660	EAST KOOTENAY	EAST KOOTENAY, SUB. B	SRD	014	055,155	
			KIMBERLEY	C	014	056,059,064-069	
8340	8661	EAST KOOTENAY	KIMBERLEY	C	014	057-058,060-063	
8341	8662	EAST KOOTENAY	COLUMBIA LAKE	3	IR	014	171
			EAST KOOTENAY, SUB. A	SRD	014	157-162	
			EAST KOOTENAY, SUB. C	SRD	014	009-010	
			ELKFORD	VL	014	018,020-021,024-025	
			INVERMERE	VL	014	169-170	
			SHUSWAP	IR	014	172	
			SPARWOOD	DM	014	001-005,022-023	
8342	8663	COLUMBIA - SHUSWAP	COLUMBIA - SHUSWAP, SUB. A	SRD	014	202,204-207	
			GOLDEN	T-V	014	210-213	
			EAST KOOTENAY	SRD	014	163-168	
8343	8664	CENTRAL KOOTENAY COLUMBIA - SHUSWAP	CENTRAL KOOTENAY, SUB. B	SRD	014	201	
			COLUMBIA - SHUSWAP, SUB. A	SRD	014	203,208-209	
			COLUMBIA - SHUSWAP, SUB. B	SRD	014	214-221,260-261	
			REVELSTOKE	C	014	262-263	
8344	8665	COLUMBIA - SHUSWAP	COLUMBIA - SHUSWAP, SUB. B	SRD	014	259	
			REVELSTOKE	C	014	264-270	
8345	8666	COLUMBIA - SHUSWAP NORTH OKANAGAN	COLUMBIA - SHUSWAP, SUB. C	SRD	014	253-258	
			LUMBY	VL	014	315,317	
			NORTH OKANAGAN, SUB. A	SRD	009	051	
					014	251-252,316,460-462	
			NORTH OKANAGAN, SUB. B	SRD	014	306-308,318	
8346	8667	NORTH OKANAGAN	NORTH OKANAGAN, SUB. B	SRD	014	311-314	
			VERNON	C	014	352-357	
8347	8668	NORTH OKANAGAN	COLOSTREAM	DM	014	402-403	
			NORTH OKANAGAN, SUB. B	SRD	014	406-407	
			VERNON	C	014	351,358-366,372	

ENUMERATION AREA REFERENCE LIST

LISTE DE REFERENCE DES SECTEURS DE DENOMBREMENT

PROVINCIAL CENSUS TRACTS

SECTEURS DE RECENSEMENT PROVINCIAUX

59 BRITISH COLUMBIA - COLOMBIE-BRITANNIQUE

TRACT-SECTR NO.	CENSUS DIVISION CODE	DIVISION DE RECENSEMENT	CENSUS SUBDIVISION SUBDIVISION DE RECENSEMENT	TYPE	FED CEF	ENUMERATION AREAS SECTEURS DE DENOMBREMENT
8348	8669	NORTH OKANAGAN	NORTH OKANAGAN, SUB. B		SRD 014	408-417
			OKANAGAN (PART)	1	IR 014	418
			VERNON		C 014	367-371,373
8349	8670	COLUMBIA - SHUSWAP	COLUMBIA - SHUSWAP, SUB. C		SRD 014	420,466-467
			OKANAGAN (PART)	1	IR 014	421
			SALMON RIVER	1	IR 014	422
		NORTH OKANAGAN	ARMSTRONG		C 014	457-459
			ENDERBY		C 014	463-464
			ENDERBY	2	IR 014	465
			SPALLUMCHEEN		DM 014	451-456
8350	8671	COLUMBIA - SHUSWAP	COLUMBIA - SHUSWAP, SUB. C		SRD 009	071
			SALMON ARM		DM 009	052-065
					014	468
			SWITSEMALPH	3	IR 009	067
			SWITSEMALPH	6	IR 009	068
			SWITSEMALPH	7	IR 009	066
8351	8672	COLUMBIA - SHUSWAP	CHUM CREEK	2	IR 009	108
			COLUMBIA - SHUSWAP, SUB. C		SRD 009	069-070,072-073,101-104
			HUSTALEN	1	IR 009	110
			NORTH BAY	5	IR 009	074
			QUAAQUT	1	IR 009	107
			SCOTCH CREEK	4	IR 009	109
		THOMPSON - NICOLA	CHASE		VL 009	116-117
			KAMLOOPS		C 009	121,254-255
			KAMLOOPS	1	IR 009	269-270
			NESKAINLITH	1	IR 009	131
			NESKAINLITH	2	IR 009	118
			SAHHALTKUM	4	IR 009	130
			THOMPSON - NICOLA, SUB. A		SRD 009	314
			THOMPSON - NICOLA, SUB. B		SRD 009	119,132,251-252
			THOMPSON - NICOLA, SUB. E		SRD 009	111
8352	8673	THOMPSON - NICOLA	KAMLOOPS		C 009	126,151-156
			THOMPSON - NICOLA, SUB. E		SRD 009	114
8353	8674	THOMPSON - NICOLA	KAMLOOPS		C 009	127-129,134,157-162
			THOMPSON - NICOLA, SUB. B		SRD 009	120
			THOMPSON - NICOLA, SUB. E		SRD 009	115
8354	8675	THOMPSON - NICOLA	KAMLOOPS		C 009	163-169
8355	8676	THOMPSON - NICOLA	KAMLOOPS		C 009	170-173,201-202

ENUMERATION AREA REFERENCE LIST
 PROVINCIAL CENSUS TRACTS

 LISTE DE REFERENCE DES SECTEURS DE DENOMBREMENT
 SECTEURS DE RECENSEMENT PROVINCIAUX

59 BRITISH COLUMBIA - COLOMBIE-BRITANNIQUE

TRACT-SECTR NO.	CENSUS DIVISION CODE	DIVISION DE RECENSEMENT	CENSUS SUBDIVISION SUBDIVISION DE RECENSEMENT	TYPE	FED CEF	ENUMERATION AREAS SECTEURS DE DENOMBREMENT
8356	8677	THOMPSON - NICOLA	KAMLOOPS	C	009	203-206
8357	8678	THOMPSON - NICOLA	KAMLOOPS	C	009	207-213, 256-262
8358	8679	THOMPSON - NICOLA	KAMLOOPS	C	009	214-220
8359	8680	COLUMBIA - SHUSWAP THOMPSON - NICOLA	COLUMBIA - SHUSWAP, SUB. C NEKALLISTON NORTH THOMPSON SQUAAM THOMPSON - NICOLA, SUB. A WHISPERING PINES	SRD 2 IR 1 IR 2 IR SRD 4 IR	009 009 009 009 009 009	105-106 323 322 273 271-272, 312, 315-321, 351-353 324
8360	8681	CARIBOO	CARIBOO, SUB. A DEEP CREEK SODA CREEK	SRD 2 IR 1 IR	004 004 004	257-260, 262, 308-311 354-355 267 268
8361	8871	CARIBOO	CARIBOO, SUB. A WILLIAMS LAKE	SRD T-V	004 004	261, 304-307 312-319
8362	8872	CARIBOO	ALEXIS CREEK ALEXIS CREEK ALEXIS CREEK ALEXIS CREEK ANAHIM'S FLAT ANAHIM'S MEADOW ANAHIM'S MEADOW CANIM LAKE CARIBOO, SUB. A CARIBOO, SUB. B CHARLEY BOY'S MEADOW PUNTZI LAKE REDSTONE FLAT STONE TOBY'S MEADOW TOOSEY WILLIAMS LAKE WINDY MOUTH	14 IR 16 IR 24 IR 25 IR 1 IR 2 IR 2A IR 1 IR SRD SRD 3 IR 2 IR 1 IR 1 IR 4 IR 1 IR 1 IR 7 IR	004 004 004 004 004 004 004 004 004 004 004 004 004 004 004 004 004 004	374 373 377 378 362 363 364 264 231, 253-256, 301-303 351, 355-356, 399 376 372 371 361 375 360 266 265
8363	8873	CARIBOO	ALEXANDRIA ANDY CAHOOSE MEADOW BAEZAECO RIVER CAHOOSE CARIBOO, SUB. B	3 IR 16 IR 25 IR 8 IR SRD	004 004 004 004 004 009	365 387 380 386 353-354, 357-359 414, 417-419

ENUMERATION AREA REFERENCE LIST
 PROVINCIAL CENSUS TRACTS

 LISTE DE REFERENCE DES SECTEURS DE DENOMBREMENT
 SECTEURS DE RECENSEMENT PROVINCIAUX

59 BRITISH COLUMBIA - COLOMBIE-BRITANNIQUE

TRACT-SECTR NO.	CENSUS DIVISION CODE	DIVISION DE RECENSEMENT	CENSUS SUBDIVISION SUBDIVISION DE RECENSEMENT	TYPE	FED CEF	ENUMERATION AREAS SECTEURS DE DENOMBREMENT
					016	001
			KLUSKUS	1	IR	016 002
			LOUIS SQUINAS RANCH	14	IR	004 385
			NAZCO	20	IR	004 379
			SQUINAS	2	IR	004 383
			THOS SQUINAS RANCH 2A		IR	004 384
			TOWDYSTAN LAKE	3	IR	004 381
			TROUT LAKE ALEC	16	IR	009 420
			ULKATCHO	13	IR	004 382
		CENTRAL COAST	CENTRAL COAST, SUB. A		SRD	004 388,426
			KATIT	1	IR	004 427
		FRASER - FORT GEORGE	FRASER - FORT GEORGE, SUB. A		SRD	009 421
						015 201-202,255-257
			PRINCE GEORGE		C	015 206
8364	8685	CENTRAL COAST	BELLA BELLA	1	IR	004 396
			BELLA COCLA	1	IR	004 395
			CENTRAL COAST, SUB. A		SRD	004 389-394
						016 C51, C89
8365	8876	KITIMAT - STIKINE	DOLPHIN ISLAND	1	IR	016 303
			KITASOO	1	IR	016 302
			KITIMAT - STIKINE, SUB. C		SRD	004 397
						016 301
		SKEENA - QUEEN CHARLOTTE	PORT EDWARD		VL	016 265-266
			PORT SIMPSON	1	IR	016 309
			PRINCE RUPERT		C	016 252-254
			SKEENA - QUEEN CHARLOTTE, SUB. A		SRD	016 304-306
			TSIMPSEAN	2	IR	016 307-308
8366	8877	SKEENA - QUEEN CHARLOTTE	PRINCE RUPERT		C	016 251,255-257
8367	8878	SKEENA - QUEEN CHARLOTTE	PRINCE RUPERT		C	016 258-264
8368	8879	SKEENA - QUEEN CHARLOTTE	MASSET		VL	016 316-317
			MASSET	1	IR	016 319
			PORT CLEMENTS		VL	016 315
			SKEENA - QUEEN CHARLOTTE, SUB. B		SRD	016 310-314,320
			SKIDEGATE	1	IR	016 318
8369	8690	KITIMAT - STIKINE	KITIMAT		DM	016 203-207
8370	8880	KITIMAT - STIKINE	KITIMAT		DM	016 201-202,208-216
			KITIMAT	1	IR	016 217
			KITIMAT - STIKINE, SUB. C		SRD	016 218

ENUMERATION AREA REFERENCE LIST
PROVINCIAL CENSUS TRACTS

LISTE DE REFERENCE DES SECTEURS DE DENOMBREMENT
SECTEURS DE RECENSEMENT PROVINCIAUX

59 BRITISH COLUMBIA - COLOMBIE-BRITANNIQUE

TRACT-SECTR NO.	CENSUS DIVISION CODE	DIVISION DE RECENSEMENT	CENSUS SUBDIVISION SUBDIVISION DE RECENSEMENT	TYPE	FED CEF	ENUMERATION AREAS SECTEURS DE DENOMBREMENT
			KULKAYU	4	IR 016	221
8371	8881	BULKLEY - NECHAKO	BULKLEY - NECHAKO, SUB. B		SRD 016	077,080-081
			HOUSTON		DM 016	073-076
8372	8874	BULKLEY - NECHAKO	BULKLEY - NECHAKO, SUB. A		SRD 015	269
					016	003-004,008,013-015,037
			BULKLEY - NECHAKO, SUB. C		SRD 004	398
					016	033,052-055
			DUNCAN LAKE	12	IR 016	072
			FRANCOIS LAKE	7	IR 016	064
			FRASER LAKE		VL 016	018-019,041
			NAUTLEY	1	IR 016	024
			SEASPUNKUT	4	IR 016	025
			SKINS LAKE	16A	IR 016	065
			SKINS LAKE	16B	IR 016	062
			STELLAQUO	5	IR 016	026
			TATLA	1	IR 016	066
			UNCHA LAKE	13A	IR 016	063
			VANDERHOOF		VL 016	039
8373	8694	FRASER - FORT GEORGE	PRINCE GEORGE		C 015	104-109
8374	8875	FRASER - FORT GEORGE	FRASER - FORT GEORGE, SUB. A		SRD 015	019-022,051
			PRINCE GEORGE		C 015	023,054-056,101-103,210-211,220-221
8375	8696	FRASER - FORT GEORGE	FRASER - FORT GEORGE, SUB. A		SRD 015	203
			PRINCE GEORGE		C 015	151-152,156-158,207-209,212-214
8376	8697	FRASER - FORT GEORGE	PRINCE GEORGE		C 015	159-160,167-169
8377	8882	FRASER - FORT GEORGE	FRASER - FORT GEORGE, SUB. A		SRD 015	204-205
			PRINCE GEORGE		C 015	061-064,153-155,170-172,215-219,265,278
8378	8699	FRASER - FORT GEORGE	PRINCE GEORGE		C 015	161-163,166
8379	8700	FRASER - FORT GEORGE	PRINCE GEORGE		C 015	110-111,119,164-165
8380	8701	FRASER - FORT GEORGE	FRASER - FORT GEORGE, SUB. A		SRD 015	052
			PRINCE GEORGE		C 015	057-060,117-118,120
8381	8702	FRASER - FORT GEORGE	PRINCE GEORGE		C 015	112-116
8382	8884	CARIBOO	CARIBOO, SUB. A		SRD 009	356-358,365-367
		FRASER - FORT GEORGE	FRASER - FORT GEORGE, SUB. B		SRD 015	001-004,006
			VALEMCUNT		VL 015	C10

ENUMERATION AREA REFERENCE LIST

LISTE DE REFERENCE DES SECTEURS DE DENOMBREMENT

PROVINCIAL CENSUS TRACTS

SECTEURS DE RECENSEMENT PROVINCIAUX

59 BRITISH COLUMBIA - COLOMBIE-BRITANNIQUE

TRACT-SECTR NO.	CENSUS DIVISION CODE	DIVISION DE RECENSEMENT	CENSUS SUBDIVISION SUBDIVISION DE RECENSEMENT	TYPE	FED CEF	ENUMERATION AREAS SECTEURS DE DENOMBREMENT
8383	8704	CARIBOO	CARIBOO, SUB. A	SRD	009	262-364,401
			CARIBOO, SUB. B	SRD	009	415-416
			QUESNEL	T-V	009	408-412
			QUESNEL 1	IR	009	413
8384	8885	FRASER - FORT GEORGE	FRASER - FORT GEORGE, SUB. A	SRD	009	368-369
					015	011-014,016-018
			FRASER - FORT GEORGE, SUB. B	SRD	015	005,007-008
			MCBRIDE	VL	015	009
		PEACE RIVER - LIARD	PEACE RIVER - LIARD, SUB. B	SRD	015	301-302,351-352
8385	8886	PEACE RIVER - LIARD	DAWSON CREEK	C	015	357-360
			PEACE RIVER - LIARD, SUB. B	SRD	015	354
8386	8887	PEACE RIVER - LIARD	DAWSON CREEK	C	015	364-367
			PEACE RIVER - LIARD, SUB. B	SRD	015	355
8387	8888	PEACE RIVER - LIARD	DAWSON CREEK	C	015	361-363
8388	8889	PEACE RIVER - LIARD	BLUEBERRY RIVER 205	IR	015	477
			DOIG RIVER 206	IR	015	478
			PEACE RIVER - LIARD, SUB. A	SRD	015	314,316-318,406,462-464
			PEACE RIVER - LIARD, SUB. B	SRD	015	310
			TAYLOR	VL	015	319
8389	8710	PEACE RIVER - LIARD	FORT ST. JOHN	C	015	407-413
			PEACE RIVER - LIARD, SUB. A	SRD	015	311-313
8390	8711	PEACE RIVER - LIARD	FORT ST. JOHN	C	015	414-419
			PEACE RIVER - LIARD, SUB. A	SRD	015	401-402,405
8391	8712	PEACE RIVER - LIARD	FONTAS 1	IR	015	480
			FORT NELSON	VL	015	472-474
			FORT NELSON 2	IR	015	482
			FORT WARE 1	IR	015	476
			HALFWAY RIVER 168	IR	015	475
			HUDSON'S HOPE	DM	015	452
			KAHNTAH 3	IR	015	479
			PEACE RIVER - LIARD, SUB. A	SRD	015	403-404,461,465-471
					016	361
			PROPHET RIVER 4	IR	015	481
			SNAKE 5	IR	015	483
8392	8713	PEACE RIVER - LIARD	CHEWYND	VL	015	457-458
			EAST MOBERLY LAKE 169	IR	015	460
			HUDSON'S HOPE	DM	015	451,453-454

ENUMERATION AREA REFERENCE LIST
PROVINCIAL CENSUS TRACTS

LISTE DE REFERENCE DES SECTEURS DE DENOMBREMENT
SECTEURS DE RECENSEMENT PROVINCIAUX

59 BRITISH COLUMBIA - COLOMBIE-BRITANNIQUE

TRACT-SECTR NO.	CENSUS DIVISION CODE	DIVISION DE RECENSEMENT	CENSUS SUBDIVISION SUBDIVISION DE RECENSEMENT		TYPE	FED CEF	ENUMERATION AREAS SECTEURS DE DENOMBREMENT
			PEACE RIVER - LIARD, SUB. B		SRD	015	272,455-456
			WEST MOBERLY LAKE	168A	IR	015	459
8393	8714	FRASER - FORT GEORGE	FORT GEORGE	2	IR	015	067
			FRASER - FORT GEORGE, SUB. A		SRD	015	015,053,258-263
						016	035
			PACKENZIE		DM	015	251-254,274-277
			MCLEOD LAKE	1	IR	015	267
			MCLEOD LAKE	5	IR	015	268
			PRINCE GEORGE		C	015	065-066,264,266
		PEACE RIVER - LIARD	PEACE RIVER - LIARD, SUB. B		SRD	015	273
8394	8891	BULKLEY - NECHAKO	BULKLEY - NECHAKO, SUB. A		SRD	015	270-271,484
						016	005-007,009-012,036,042
			FORT ST. JAMES		VL	016	016-017
			NANCUT	3	IR	016	031
			NECOSLIE	1	IR	016	027
			PINCHIE	2	IR	016	028
			STEVAN	4	IR	016	030
			STONY CREEK	1	IR	016	023
			TACHE	1	IR	016	029
			TACLA LAKE	9	IR	016	032
			VANDERHCCF		VL	016	020-022,038,040
		STIKINE	STIKINE, SUB. A		SRD	015	485
						016	362
8395	8892	BULKLEY - NECHAKO	BABINE	6	IR	016	088
			BABINE	25	IR	016	086
			BULKLEY - NECHAKO, SUB. B		SRD	016	082
			BULKLEY - NECHAKO, SUB. C		SRD	016	034,056-058
			BURNS LAKE		VL	016	059-061
			BURNS LAKE	18	IR	016	067-069
			DECKER LAKE	10	IR	016	071
			GRANISLE		VL	016	083
			NEDDATS	11	IR	016	087
			HOYENNE	27	IR	016	070
		KITIMAT - STIKINE	HAZELTON		VL	016	118-119
			HAZELTON	1	IR	016	120,127
			KISPAIDX	1	IR	016	129
			KITIMAT - STIKINE, SUB. B		SRD	016	117
			SIK-E-DAKH	2	IR	016	128
8396	8717	BULKLEY - NECHAKO	BULKLEY - NECHAKO, SUB. B		SRD	016	078-079,101-102
			JEAN BAPTISTE	28	IR	016	085
			SMITHERS		T-V	016	103-107
			TELKWA		VL	016	084

ENUMERATION AREA REFERENCE LIST
 PROVINCIAL CENSUS TRACTS

 LISTE DE REFERENCE DES SECTEURS DE DENOMBREMENT
 SECTEURS DE RECENSEMENT PROVINCIAUX

59 BRITISH COLUMBIA - COLOMBIE-BRITANNIQUE

TRACT-SECTR NO.	CENSUS DIVISION CODE	CENSUS SUBDIVISION DIVISION DE RECENSEMENT	CENSUS SUBDIVISION SUBDIVISION DE RECENSEMENT	TYPE	FED CEF	ENUMERATION AREAS SECTEURS DE DENOMBREMENT
8397	8893	KITIMAT - STIKINE	TERRACE	DM	016	154-156,161-164
8398	8894	KITIMAT - STIKINE	KITIMAT - STIKINE, SUB. C	SRD	016	108-109,170,172
			KITSUMKAYLUM	1 IR	016	171
			KSHISH	4 IR	016	113
			TERRACE	DM	016	153,157-160,165-166
8399	8720	KITIMAT - STIKINE	KITIMAT - STIKINE, SUB. C	SRD	016	110-111,167-169,219-220
			KULSPAI	6 IR	016	112
			TERRACE	DM	016	151-152
8400	8721	KITIMAT - STIKINE	AIYANSH	1 IR	016	359
			CORYATSAQUA	2 IR	016	122
			HAGWILGET	1 IR	016	126
			KINCOLITH	14 IR	016	356
			KITIMAT - STIKINE, SUB. A	SRD	016	353-355
			KITIMAT - STIKINE, SUB. B	SRD	016	114-116
			KITSEGUECLA	1 IR	016	123
			KITWANCOOL	1 IR	016	125
			KITWANGAR	1 IR	016	124
			KITWILLUCHSILT	7 IR	016	358
			LACHKALTSAP	9 IR	016	357
			MORICETOWN	1 IR	016	121
			STEWART	DM	016	351-352
			TELEGRAPH CREEK	6 IR	016	360
		STIKINE	DEASE LAKE	9 IR	016	366
			STIKINE, SUB. A	SRD	015	486
					016	363-365
8401	8722	CARIBOO	ALEXANDRIA	1 IR	004	269
			CARIBOO, SUB. A	SRD	004	263
					009	359-361,402
			QUESNEL	T-V	009	403-407
8402	8890	PEACE RIVER - LIARD	PEACE RIVER - LIARD, SUB. B	SRD	015	303-309,353,356
			POUCE COUPE	VL	015	368
8403	8865	POWELL RIVER	POWELL RIVER, SUB. A	SRD	004	401-407,409
					005	118

ENUMERATION AREA REFERENCE LIST
PROVINCIAL CENSUS TRACTS

LISTE DE REFERENCE DES SECTEURS DE DENOMBREMENT
SECTEURS DE RECENSEMENT PROVINCIAUX

60 YUKON

TRACT-SECTR NO.	CENSUS DIVISION CODE	CENSUS SUBDIVISION DIVISION DE RECENSEMENT	CENSUS SUBDIVISION SUBDIVISION DE RECENSEMENT	TYPE	FED CEF	ENUMERATION AREAS SECTEURS DE DENOMBREMENT
9000	8723	YUKON	CANSON	C	001	014-015
			HAINES JUNCTION	LID	001	002
			MAYO	LID	001	003
			YUKON, UNORGANIZED		001	007-010,012-013,101-102
9001	8724	YUKON	FARO	T-V	001	016
			TESLIN	LID	001	018
			WATSON LAKE	LID	001	001,017
			YUKON, UNORGANIZED		001	004-006,011
9002	8725	YUKON	WHITEHORSE	C	001	051-062,070
9003	8906	YUKON	WHITEHORSE	C	001	063-069,071-072

ENUMERATION AREA REFERENCE LIST
 PROVINCIAL CENSUS TRACTS

 LISTE DE REFERENCE DES SECTEURS DE DENOMBREMENT
 SECTEURS DE RECENSEMENT PROVINCIAUX

61 NORTHWEST TERRITORIES - TERRITOIRES DU NORD-OUEST

TRACT-SECTR NO.	CENSUS DIVISION CODE	DIVISION DE RECENSEMENT	CENSUS SUBDIVISION SUBDIVISION DE RECENSEMENT	TYPE	FED CEF	ENUMERATION AREAS SECTEURS DE DENOMBREMENT
9100	8726	BAFFIN	BAFFIN, UNORGANIZED		001	001-003,011-013,015-017,257,260-261
			FROBISHER BAY	VL	001	004-010,019-021
			IGLOOLIK	HAM	001	018
			PANGNIRTUNG	HAM	001	014,022
9101	8727	BAFFIN	BAFFIN, UNORGANIZED		001	258,262-263
		FORT SMITH	FORT SMITH, UNORGANIZED		001	252-254,256
			PELLY BAY	HAM	001	255
		KEEWATIN	CORAL HARBOUR	HAM	001	052
			KEEWATIN, UNORGANIZED		001	051,053-055,057,059
			RANKIN INLET	HAM	001	056
			SANIKILUAC	HAM	001	058
9102	8728	BAFFIN	BAFFIN, UNORGANIZED		001	259
		FORT SMITH	FORT SMITH, UNORGANIZED		001	151-152,154-159,175-176,178,251
			RAE-EDZO	HAM	001	153
			YELLOWKNIFE	C	001	160,164,166
9103	8729	FORT SMITH	YELLOWKNIFE	C	001	161-163,165,167-174,177
9104	8730	FORT SMITH	FORT SIMPSON	VL	001	107-108
			FORT SMITH	T-V	001	117-120
			FORT SMITH, UNORGANIZED		001	101,104-106,109-110,121-124
			HAY RIVER	T-V	001	112-116,125-126
			PINE POINT	T-V	001	102-103
9105	8731	FORT SMITH	FORT SMITH, UNORGANIZED		001	111,201,301
		INUVIK	AKLAVIK	HAM	001	203,221
			FORT FRANKLIN	HAM	001	204
			INUVIK	T-V	001	211-216,223,225
			INUVIK, UNORGANIZED		001	202,206-210,217-220,222
			TUKTOYAKTUK	HAM	001	205,224

[Faint, illegible text, possibly bleed-through from the reverse side of the page]