

C-3

1981 Census of Canada


Recensement du Canada de 1981

**Enumeration area  
reference list**

**Liste de référence des  
secteurs de dénombrement**

Census divisions and  
subdivisions, urban and rural –  
*Atlantic provinces*

Divisions et subdivisions  
de recensement,  
régions urbaines et rurales –  
*provinces de l'Atlantique*



### Data in many forms. . .

Statistics Canada disseminates data in a variety of forms. In addition to publications, both standard and special tabulations are offered on computer printouts, microfiche and microfilm, and magnetic tapes. Maps and other geographic reference materials are available for some types of data. Direct access to aggregated information is possible through CANSIM, Statistics Canada's machine-readable data base and retrieval system.

### How to obtain more information

Inquiries about this publication and related statistics or services should be directed to the Statistics Canada reference centre in:

St. John's	772-4073	Winnipeg	949-4020
Halifax	426-5331	Regina	359-5405
Montréal	283-5725	Edmonton	420-3027
Ottawa	992-4734	Vancouver	666-3691
Toronto	966-6586		

**Toll-free access** is provided in all provinces and territories, for users who reside outside the local dialing area of any of the regional reference centres:

Newfoundland & Labrador	Zenith 07037
Nova Scotia, New Brunswick & Prince Edward Island	1-800-565-7192
Québec	1-800-361-2831
Ontario	1-800-268-1150
Manitoba	1-800-282-8006
Saskatchewan	1 (112)-800-667-3524
Alberta	1-800-222-6400
British Columbia (South & Central)	112-800-663-1551
Yukon & Northern B.C. (area served by NorthwTel Inc.)	Zenith 08913
Northwest Territories	Zenith 22015

### How to order publications

This and other Statistics Canada publications may be purchased from local authorized agents and other community bookstores, through the local Statistics Canada offices, or by mail order to Publication Sales and Services, Statistics Canada, Ottawa, Ontario, K1A 0V7.

### Des données sous plusieurs formes. . .

Statistique Canada diffuse des données sous diverses formes. Outre les publications, des totalisations habituelles et spéciales sont offertes sur imprimés d'ordinateur, sur microfiches et microfilms, et sur bandes magnétiques. Des cartes et d'autres documents de référence géographiques sont disponibles pour certaines sortes de données. L'accès direct à des données agrégées est possible par le truchement de CANSIM, la base de données ordi-nolingu et le système d'extraction de Statistique Canada.

### Comment obtenir d'autres renseignements

Toute demande de renseignements au sujet de cette publication ou de statistiques et services connexes doit être adressée aux centres de référence de Statistique Canada à:

St. John's	772-4073	Winnipeg	949-4020
Halifax	426-5331	Regina	359-5405
Montréal	283-5725	Edmonton	420-3027
Ottawa	992-4734	Vancouver	666-3691
Toronto	966-6586		

Un **service d'appel sans frais** est offert, dans toutes les provinces et dans les territoires, aux **utilisateurs qui habitent à l'extérieur des zones de communication locale** des centres de référence régionaux:

Terre-Neuve et Labrador	Zénith 07037
Nouvelle-Écosse, Nouveau-Brunswick et Île-du-Prince-Édouard	1-800-565-7192
Québec	1-800-361-2831
Ontario	1-800-268-1150
Manitoba	1-800-282-8006
Saskatchewan	1 (112)-800-667-3524
Alberta	1-800-222-6400
Colombie-Britannique (région sud et centrale)	112-800-663-1551
Yukon et le nord de la Colombie-Britannique (région desservie par NorthwTel Inc.)	Zénith 08913
Territoires du Nord-Ouest	Zénith 22015

### Comment commander les publications

On peut se procurer cette publication et les autres publications de Statistique Canada auprès des agents autorisés et des autres librairies locales, par l'entremise des bureaux régionaux de Statistique Canada, ou en écrivant à Ventes et distribution de publications, Statistique Canada, Ottawa, (Ontario), K1A 0V7.

**at  
your  
service**

**à  
votre  
service**



---

1981 Census of Canada

Recensement du Canada de 1981

---

**Enumeration area  
reference list**

**Liste de référence des  
secteurs de dénombrement**

---

Census divisions and  
subdivisions, urban and rural –  
*Atlantic provinces*

Divisions et subdivisions  
de recensement,  
régions urbaines et rurales –  
*provinces de l'Atlantique*

---

Published under the authority of  
the Minister of Supply and  
Services Canada

Publication autorisée par  
le ministre des Approvisionnements et  
Services Canada

Statistics Canada should be credited when  
reproducing or quoting any part of this document

Reproduction ou citation autorisée sous réserve  
d'indication de la source: Statistique Canada

© Minister of Supply  
and Services Canada 1982

© Ministre des Approvisionnements  
et Services Canada 1982

June 1982  
8-5200-714

Juin 1982  
8-5200-714

Price: Canada, \$7.50  
Other Countries, \$9.00

Prix: Canada, \$7.50  
Autres pays, \$9.00

Catalogue 99-909

Catalogue 99-909


ISBN 0-660-51248-3

ISBN 0-660-51248-3

Ottawa

Ottawa

---



## TABLE OF CONTENTS

	Page
Index to the Series .....	V
General Introduction .....	VII
Presentation .....	IX
Table Layout .....	X
Coding Requirements .....	X
Indexes .....	XI
Definitions .....	XII
 Table	
Enumeration Area Reference List - Census Divisions and Subdivisions, Urban and Rural .....	1
Index - Census Subdivisions .....	I1-1
Index - Urban Areas .....	I2-1
Index - Census Divisions .....	I3-1

## TABLE DES MATIÈRES

	Page
Index de la série .....	V
Introduction générale .....	VII
Présentation .....	IX
Disposition du tableau .....	X
Exigences relatives au codage .....	X
Index .....	XI
Définitions .....	XII
 Tableau	
Liste de référence des secteurs de dénomb- brement - Divisions et subdivisions de recensement , urbaine et rurale .....	1
Index - Subdivisions de recensement .....	I1-1
Index - Régions urbaines .....	I2-1
Index - Divisions de recensement .....	I3-1

**ENUMERATION AREA REFERENCE LIST**

**INDEX TO THE SERIES**  
(catalogue numbers in brackets)

**Census Subdivisions:**

Atlantic Provinces .....(99-909)  
Quebec .....(99-910)  
Ontario .....(99-911)  
Western Provinces and the  
Territories .....(99-912)

Census Tracts .....(99-913)

**Provincial Census Tracts:**

Atlantic Provinces .....(99-914)  
Quebec .....(99-915)  
Ontario .....(99-916)  
Western Provinces and the  
Territories .....(99-917)

Census Metropolitan Areas and Census  
Agglomerations, Components ..(99-918)

**LISTE DE RÉFÉRENCE DES SECTEURS  
DE DÉNOMBREMENT**

**INDEX DE LA SÉRIE**  
(numéros de catalogue entre parenthèses)

**Subdivisions de recensement:**

Provinces de l'Atlantique .....(99-909)  
Québec .....(99-910)  
Ontario .....(99-911)  
Provinces de l'Ouest et les  
Territoires .....(99-912)

Secteurs de recensement .....(99-913)

**Secteurs de recensement provinciaux:**

Provinces de l'Atlantique .....(99-914)  
Québec .....(99-915)  
Ontario .....(99-916)  
Provinces de l'Ouest et les  
Territoires .....(99-917)

Régions métropolitaines de recensement  
et agglomérations de recensement,  
composantes .....(99-918)

## ENUMERATION AREA REFERENCE LIST

### GENERAL INTRODUCTION

This is one of a series of geographic reference lists prepared as an aid to users of data from the 1981 Census of Canada. In each, the linkages between the basic unit of data collection (the enumeration area) and the various standard geographic areas of data presentation (the census geostatistical areas) are shown.

The enumeration area (see definition below) is the basic geographic unit of census data collection, and is also the smallest geographic area for which census data are normally available. All standard census geostatistical areas are composed of one or more complete enumeration areas as identified in these reference lists.

Linkages also exist between and among census geostatistical areas. For example, a census division is composed of complete census subdivisions and a census metropolitan area is composed of many complete census tracts, and so on. These linkages are indicated in the relevant reference list.

The Standard Geographical Classification codes required to access the various census geostatistical areas are included in each reference list and are accompanied by instructions as to their use.

The geographic information contained in these lists may be used to access census data tabulated by standard census geostatistical areas or may be used to formulate user-defined areas for which census data are required.

Census data can be tabulated for user-defined areas not respecting enumeration area boundaries by using the Geographically Referenced Data Storage and Retrieval System (GRDSR), also known as Geocoding. Data for user-defined areas in the larger urban areas can be tabulated at the block-face level, whereas outside the block-face geocoded urban areas data for user-defined areas are tabulated by aggregating data for complete enumeration areas. Users wishing further information regarding the Geocoding system and special requests should contact the nearest Statistics Canada Regional Reference Centre.

## LISTE DE RÉFÉRENCE DES SECTEURS DE DÉNOMBREMENT

### INTRODUCTION GÉNÉRALE

La présente fait partie d'une série de listes de référence géographiques dressées pour venir en aide aux utilisateurs des données du recensement du Canada de 1981. Chacune de ces listes indique les liens qui existent entre l'unité de base de la collecte des données, soit le secteur de dénombrement, et les différentes régions géographiques normalisées utilisées pour la présentation des données (unités géostatistiques de recensement).

Le secteur de dénombrement (voir définition ci-dessous) constitue l'unité géographique de base qui sert à la collecte des données du recensement. Il constitue également la plus petite région géographique pour laquelle des données du recensement sont habituellement disponibles. Toutes les unités géostatistiques normalisées sont composées d'un ou de plusieurs secteurs de dénombrement entiers, tel qu'il est indiqué sur les listes de référence.

Il existe également des liens entre d'autres unités géostatistiques de recensement. Par exemple, une division de recensement comprend plusieurs subdivisions de recensement entières, une région métropolitaine de recensement regroupe plusieurs secteurs de recensement entiers, et ainsi de suite. Ces liens figurent sur la liste de référence correspondante.

Chaque liste de référence énumère les codes de la Classification géographique type à utiliser pour obtenir des données portant sur les diverses unités géostatistiques de recensement de même que des instructions connexes.

A partir des renseignements géographiques contenus dans ces listes, il est possible d'obtenir des données du recensement totalisées par unité géostatistique normalisée et de délimiter des régions pour lesquelles les utilisateurs demandent des renseignements.

Les données du recensement peuvent être totalisées pour des régions définies par les utilisateurs et ne correspondant pas aux limites des secteurs de dénombrement, grâce au Système de stockage et d'extraction des données codées suivant une grille géographique (GRDSR) appelé aussi Géocodage. Lorsque l'utilisateur demande des données portant sur les grandes régions urbaines, celles-ci sont totalisées par secteur formé de côtés d'ilot; pour toute autre région, la totalisation est faite par l'agrégation des données se rapportant à des secteurs de dénombrement entiers. Pour de plus amples renseignements sur le système de Géocodage ou pour toute demande spéciale, les utilisateurs peuvent communiquer avec le personnel du centre de référence régional de Statistique Canada de leur région.

Reference maps showing the boundaries of all census geostatistical areas are available to census users in the form of published reference maps and large scale reference maps available on demand. A guide to reference maps available for the 1981 Census is included in the announcement of Products and Services of the 1981 Census of Canada. Further information and/or maps may be obtained by contacting the nearest Statistics Canada Regional Reference Centre.

Statistique Canada publie des cartes de référence sur lesquelles figurent les limites de toutes les unités géostatistiques du recensement. Il offre également des cartes à grande échelle aux utilisateurs qui en font la demande. Le document Produits et services du recensement du Canada de 1981 inclut la liste des cartes de référence disponibles dans le cadre du recensement de 1981. Pour obtenir de plus amples renseignements ou des cartes, les utilisateurs peuvent s'adresser au centre de référence régional de Statistique Canada de leur région.



**ENUMERATION AREA REFERENCE LIST**

**LISTE DE RÉFÉRENCE DES SECTEURS  
DE DÉNOMBREMENT**

**CENSUS SUBDIVISIONS**

**SUBDIVISIONS DE RECENSEMENT**

**PRESENTATION**

**PRÉSENTATION**

This Reference List is divided into four parts, as follows:

La présente liste de référence est divisée en quatre parties, comme suit:

- (1) Atlantic Provinces
- (2) Quebec
- (3) Ontario
- (4) Western Provinces and the Territories

- (1) Provinces de l'Atlantique
- (2) Québec
- (3) Ontario
- (4) Provinces de l'Ouest et les Territoires

Census subdivisions are presented in hierarchical fashion, as follows:

Les subdivisions de recensement sont présentées selon la structure hiérarchique suivante:

- (1) by province in geographical order from east to west and, within each province;
- (2) by census division in alphabetical order and, within each census division;
- (3) by census consolidated subdivision in code order and, within each census consolidated subdivision;
- (4) by census subdivision in alphabetical order.

- (1) par ordre géographique de province d'est en ouest et, à l'intérieur de chaque province;
- (2) par ordre alphabétique de division de recensement et, à l'intérieur de chaque division de recensement;
- (3) par ordre numérique de subdivision de recensement unifiée et, à l'intérieur de chaque subdivision de recensement unifiée;
- (4) par ordre alphabétique de subdivision de recensement.

Indian Reserves, Indian Settlements and Unorganized Territories are all treated as separate census subdivisions.

Les réserves et les établissements indiens de même que les territoires non organisés sont considérés comme des subdivisions de recensement distinctes.

This Reference List also presents the urban area(s) which is (are) completely or partially within each census subdivision. The boundaries of urban areas correspond to those of enumeration areas but not necessarily to those of provinces, census divisions and census subdivisions. Those census subdivisions that are totally or partly rural are so indicated. Urban and rural are presented in hierarchical fashion within each census subdivision, as follows:

Cette liste de référence donne également la ou les régions urbaines qui se trouvent en totalité ou en partie dans chacune des subdivisions de recensement. Les limites des régions urbaines correspondent à celles des secteurs de dénombrement mais pas forcément à celles des provinces, des divisions de recensement ou des subdivisions de recensement. La liste indique en outre les subdivisions de recensement qui sont en partie rurales et celles qui le sont en totalité. Les régions urbaines et rurales à l'intérieur de chacune des subdivisions de recensement sont présentées selon la structure hiérarchique suivante:

- (1) urban areas, or parts thereof, in numerical order;
- (2) rural areas.

- (1) par ordre numérique de région urbaine ou de partie de région urbaine; et
- (2) par région rurale.

The enumeration areas making up the urban and rural parts of each census subdivision are presented in hierarchical fashion, as follows:

Les secteurs de dénombrement qui constituent les parties urbaines ou rurales de chaque subdivision de recensement paraissent en ordre hiérarchique, comme suit:

- (1) by federal electoral district in numerical order and, within each federal electoral district;
- (2) by enumeration area in numerical order.

- (1) par ordre numérique de circonscription électorale fédérale et, à l'intérieur de chaque circonscription électorale fédérale;
- (2) par ordre numérique de secteur de dénombrement.

**TABLE LAYOUT**

The table is laid out as follows:

- A. At the head of the table:
- (1) Province/Territory code
  - (2) Province/Territory name
- B. Within the body of the table, from left to right:
- (1) Census Division (CD) code
  - (2) Census Consolidated Subdivision (CCS) code
  - (3) Census Subdivision (CSD) code
  - (4) Census Division and Census Subdivision names
  - (5) Census Subdivision type
  - (6) Urban Area code or Rural designation
  - (7) Urban Area name
  - (8) Federal Electoral District (FED) code
  - (9) Enumeration Area (EA) codes

**CODING REQUIREMENTS**

Codes for standard census geostatistical areas are the Standard Geographical Classification codes and are the only codes used to access these geostatistical areas. The following are the coding requirements to uniquely identify within Canada these areas:

**Province/Territory**

Province/Territory code (2 digits)

**Census Division**

Province/Territory code (2 digits) +  
Census Division code (2 digits)

**Census Subdivision**

Province/Territory code (2 digits) +  
Census Division code (2 digits) +  
Census Subdivision code (3 digits)

**Census Consolidated Subdivision**

Province/Territory code (2 digits) +  
Census Division code (2 digits) +  
Census Consolidated Subdivision code (3 digits)

**Urban Area**

Urban Area code (4 digits)

**DISPOSITION DU TABLEAU**

Le tableau est disposé de la façon suivante:

- A. En-tête du tableau:
- (1) code de la province ou du territoire
  - (2) nom de la province ou du territoire
- B. Corps du tableau, de gauche à droite:
- (1) code de la division de recensement (DR)
  - (2) code de la subdivision de recensement unifiée (SRU)
  - (3) code de la subdivision de recensement (SDR)
  - (4) noms de la division et de la subdivision de recensement
  - (5) catégorie de la subdivision de recensement
  - (6) code de la région urbaine ou désignation rurale
  - (7) nom de la région urbaine
  - (8) code de la circonscription électorale fédérale (CÉF)
  - (9) codes des secteurs de dénombrement (SD)

**EXIGENCES RELATIVES AU CODAGE**

Les codes des unités géostatistiques normalisées de recensement correspondent à ceux de la Classification géographique type et sont les seuls codes utilisés pour obtenir des données se rapportant à ces unités. Voici la liste des exigences établies pour attribuer un code unique à ces unités à l'intérieur du Canada:

**Province ou territoire**

code de la province ou du territoire (2 chiffres)

**Division de recensement**

code de la province ou du territoire (2 chiffres) +  
code de la division de recensement (2 chiffres)

**Subdivision de recensement**

code de la province ou du territoire (2 chiffres) +  
code de la division de recensement (2 chiffres) +  
code de la subdivision de recensement (3 chiffres)

**Subdivision de recensement unifiée**

code de la province ou du territoire (2 chiffres) +  
code de la division de recensement (2 chiffres) +  
code de la subdivision de recensement unifiée (3 chiffres)

**Région urbaine**

code de la région urbaine (4 chiffres)

**Federal Electoral District**  
 Province/Territory code (2 digits) +  
 Federal Electoral District code (3 digits)

**Enumeration Area**  
 Province/Territory code (2 digits) +  
 Federal Electoral District code (3 digits) +  
 Enumeration Area code (3 digits)

**INDEXES**

Following the table, three indexes are provided to aid users in accessing census subdivisions and urban areas in the table.

The first index lists all CSDs, by province, in alphabetical order indicating the census division in which each is located. The index is laid out as follows:

- A. At the head of the index:
  - (1) Province/Territory code
  - (2) Province/Territory name
- B. Within the body of the index, from left to right:
  - (1) Census Subdivision name
  - (2) Census Subdivision type
  - (3) Census Division name

The second index lists all urban areas, by province, in alphabetical order indicating the census division in which each is located. This index is laid out as follows:

- A. At the head of the index:
  - (1) Province/Territory code
  - (2) Province/Territory name
- B. Within the body of the index, from left to right:
  - (1) Urban Area name
  - (2) Census Division name

**NOTE:** Urban areas do not respect census division boundaries, therefore, more than one census division may be indicated for an urban area.

**Circonscription électorale fédérale**  
 code de la province ou du territoire (2 chiffres) +  
 code de la circonscription électorale fédérale (3 chiffres)

**Secteur de dénombrement**  
 code de la province ou du territoire (2 chiffres) +  
 code de la circonscription électorale fédérale (3 chiffres) +  
 code du secteur de dénombrement (3 chiffres)

**INDEX**

A la suite du tableau figurent trois index pour permettre aux utilisateurs de retrouver les subdivisions de recensement et les régions urbaines contenues dans le tableau.

Le premier index dresse la liste alphabétique de toutes les SDR par province et indique la division de recensement dans laquelle elles se trouvent. L'index se présente comme suit:

- A. En-tête de l'index:
  - (1) code de la province ou du territoire
  - (2) nom de la province ou du territoire
- B. Corps de l'index, de gauche à droite:
  - (1) nom de la subdivision de recensement
  - (2) catégorie de la subdivision de recensement
  - (3) nom de la division de recensement

Le deuxième index dresse la liste alphabétique de toutes les régions urbaines par province et indique la division de recensement dans laquelle elles se trouvent. L'index se présente comme suit:

- A. En-tête de l'index:
  - (1) code de la province ou du territoire
  - (2) nom de la province ou du territoire
- B. Corps de l'index, de gauche à droite:
  - (1) nom de la région urbaine
  - (2) nom de la division de recensement

**NOTA:** Les limites des régions urbaines ne respectent pas forcément celles des divisions de recensement. Par conséquent, il se peut que pour une même région urbaine, plus d'une division de recensement soit indiquée.

A third index permits users knowing only the census division codes to access the census division names by which the table is organized. This index is laid out as follows:

A. At the head of the index:

- (1) Province/Territory code
- (2) Province/Territory name

B. Within the body of the index, from left to right:

- (1) Census Division code
- (2) Census Division name

L'utilisateur peut se reporter au troisième index lorsqu'il ne dispose que des codes des divisions de recensement et qu'il désire obtenir les noms des divisions pour consulter le tableau. Cet index se présente comme suit:

A. En-tête de l'index:

- (1) code de la province ou du territoire
- (2) nom de la province ou du territoire

B. Corps de l'index, de gauche à droite:

- (1) code de la division de recensement
- (2) nom de la division de recensement

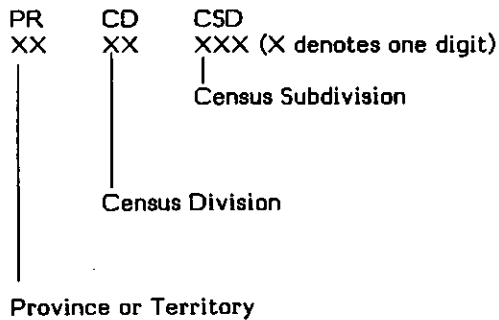
**DEFINITIONS**

**Geostatistical Area.** Refers to geographic areas delineated or employed for the tabulation and dissemination of census data. This term applies to provinces and territories, census divisions, census subdivisions, census consolidated subdivisions, census metropolitan areas, census agglomerations, census tracts, provincial census tracts and urban areas.

**Standard Geographical Classification (SGC).** The Standard Geographical Classification provides systematic identification for three types of geographic areas. These are:

- (1) provinces and territories;
- (2) census divisions (counties, regional municipalities, and regional districts, for example); and
- (3) census subdivisions (usually municipalities).

The three area systems are hierarchically related. Census subdivisions (CSDs) aggregate to census divisions (CDs), which in turn aggregate to a province or a territory (PR). This relationship is reflected in the seven-digit SGC code:



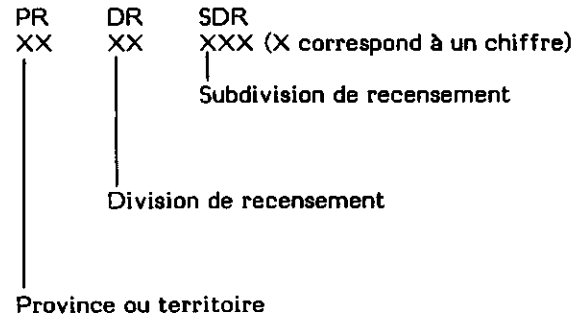
**DÉFINITIONS**

**Unité géostatistique.** Toute région géographique délimitée ou utilisée pour la totalisation et la diffusion des données du recensement. L'expression englobe les provinces et territoires, les divisions de recensement, les subdivisions de recensement, les subdivisions de recensement unifiées, les régions métropolitaines de recensement, les agglomérations de recensement, les secteurs de recensement, les secteurs de recensement provinciaux et les régions urbaines.

**Classification géographique type (CGT).** La Classification géographique type est un système d'identification de trois types de régions géographiques:

- (1) provinces et territoires;
- (2) divisions de recensement (par ex., comtés, municipalités régionales et districts régionaux);
- (3) subdivisions de recensement (habituellement des municipalités).

Ces trois types de territoire constituent la structure hiérarchique de ce système. En effet, les subdivisions de recensement (SDR) peuvent être groupées pour former des divisions de recensement (DR) qui sont, à leur tour, regroupées en une province ou un territoire (PR). Le code à sept chiffres de la CGT reproduit cet ordre hiérarchique:



**DEFINITIONS - Continued**

For the 1981 Census, the Standard Geographical Classification is the sole official geographical classification system for dissemination purposes.

**Geographically Referenced Data Storage and Retrieval System (GRDSR-Geocoding).** GRDSR, or geocoding, refers to a system that is used to geographically code and store census data. The geocoding system assigns geographic coordinates (centroids) at the population centre of every enumeration area in Canada and of each block-face in most of the large (50,000 population and over) urban centres.

**Block-face.** Refers to one side of a city street, between consecutive intersections with streets or similar physical features, for which census data are coded and stored on the basis of grid co-ordinates and from which the query areas of users can be constructed in a building-block fashion.

**Province.** Refers to the major political division of Canada. From a statistical point of view, it is a basic unit for which data are tabulated and cross-classified. In census publications, provincial tables include the Yukon and Northwest Territories.

**Census Division (CD).** Refers to the general term applying to counties, regional districts, regional municipalities and five other types of geographic areas made up of groups of census subdivisions. In Newfoundland, Manitoba, Saskatchewan and Alberta, the term describes areas that have been created by Statistics Canada in cooperation with the provinces as an equivalent for counties.

**Census Consolidated Subdivision (CCS).** A census consolidated subdivision is a geographically contiguous group of census subdivisions.

Two rules are applied in delineating census consolidated subdivisions:

- (1) all census subdivisions smaller than 25 square kilometres are grouped with a larger subdivision; and
- (2) if a census subdivision greater than 25 square kilometres is surrounded on more than half its perimeter by another subdivision, it is included as part of the CCS formed by the other subdivision; if not, the census subdivision forms a CCS on its own.

**DÉFINITIONS - suite**

En 1981, la Classification géographique type est la seule classification géographique officielle utilisée pour les besoins de diffusion des données.

**Système de stockage et d'extraction des données codées suivant une grille géographique (GRDSR-Géocodage).** Système utilisé pour attribuer des codes géographiques aux données du recensement et ensuite les stocker. Le système de géocodage attribue des coordonnées géographiques (centroïdes) au centre de gravité de la population de chaque secteur de dénombrement au Canada et de chaque côté d'îlot dans la plupart des grandes régions urbaines (50,000 habitants et plus).

**Côté d'îlot.** Côté de rue situé entre deux intersections consécutives formées par la rencontre de deux rues, d'une rue et d'un trait physique ou de deux traits physiques. Les données de recensement sont codées et stockées pour chaque côté d'îlot suivant un système de coordonnées. Le côté d'îlot permet de construire les secteurs demandés par l'utilisateur.

**Province.** Principale division politique du Canada. Du point de vue statistique, c'est une unité de base pour laquelle toutes les données sont totalisées et recoupées. Dans les publications du recensement, les tableaux relatifs aux provinces comprennent le Yukon et les Territoires du Nord-Ouest.

**Division de recensement (DR).** Terme générique qui désigne les comtés, les districts régionaux, les municipalités régionales et cinq autres types de régions géographiques formées de groupes de subdivisions de recensement. À Terre-Neuve, au Manitoba, en Saskatchewan et en Alberta, l'expression désigne les unités créées comme équivalents des comtés et délimitées par Statistique Canada en collaboration avec les provinces.

**Subdivision de recensement unifiée (SRU).** Une subdivision de recensement unifiée est une unité géostatistique qui regroupe plusieurs subdivisions de recensement adjacentes.

Pour délimiter les subdivisions de recensement unifiées, il faut appliquer les deux règles suivantes:

- (1) toutes les subdivisions de recensement de moins de 25 kilomètres carrés sont incluses dans une plus grande subdivision de recensement;
- (2) si une subdivision de recensement dont la superficie est supérieure à 25 kilomètres carrés est entourée d'une autre subdivision de recensement sur plus de la moitié de son périmètre, elle fait alors partie de la SRU formée par la subdivision de recensement environnante; sinon, elle constitue à elle seule une SRU.

**DEFINITIONS - Continued**

**Census Subdivision (CSD).** Refers to the general term applying to municipalities, Indian Reserves, Indian Settlements and unorganized territories.

In Newfoundland, Nova Scotia and British Columbia, the term also describes geostatistical areas that have been created by Statistics Canada in cooperation with the provinces as an equivalent for municipalities.

The 1981 Census was taken according to the municipal boundaries in effect on January 1, 1981.

It should be noted that the parts of Flin Flon located in Manitoba and Saskatchewan and the parts of Lloydminster located in Saskatchewan and Alberta are treated as separate CSDs.

In 1981, for the first time, each Indian Reserve and unorganized territory is reported separately in those census tabulations reporting data by census subdivision.

Summaries of CSD changes are available in the form of two bulletins:

- (1) Changes to Municipal Boundaries, Status and Names (Catalogue No. 12-201, Annual); and
- (2) Standard Geographical Classification, 1981, Vol. I (Catalogue No. 12-567, Occasional).

**Census Subdivision Type.** Census subdivisions are classified into various types, according to official designations adopted by provincial or federal authorities. With the exception of unorganized territories and Indian Reserves, the type indicates the municipal status of a CSD. The following list indicates the abbreviations used for the most common CSD types:

BOR	Borough
C	City - Cité
CM	County (Municipality)
COM	Community
CT	Canton (Municipalité de)
CU	Cantons unis (Municipalité de)
DM	District (Municipality)
HAM	Hamlet
ID	Improvement District
LGD	Local Government District
LID	Local Improvement District
LOT	Township and Royalty
MC	Municipal Corporation
MD	Municipal District
PAR	Parish
P	Paroisse (Municipalité de)
R	Indian Reserve - Réserve indienne
RM	Rural Municipality
RV	Resort Village
SA	Special Area

**DÉFINITIONS - suite**

**Subdivision de recensement (SDR).** Terme générique qui désigne les municipalités, les réserves indiennes, les établissements indiens et les territoires non organisés.

À Terre-Neuve, en Nouvelle-Écosse et en Colombie-Britannique, l'expression désigne également des unités géostatistiques créées comme équivalents des municipalités et délimitées par Statistique Canada en collaboration avec les provinces.

Le recensement de 1981 a été fait en fonction des limites des municipalités au 1<sup>er</sup> janvier 1981.

À noter que les parties de Flin Flon qui se trouvent au Manitoba et en Saskatchewan, et celles de Lloydminster qui se trouvent en Saskatchewan et en Alberta sont considérées comme des subdivisions de recensement distinctes.

Pour la première fois, en 1981, chaque réserve indienne et chaque territoire non organisé figure séparément dans les tableaux de données présentées par subdivision de recensement.

Deux bulletins expliquent sommairement les changements apportés aux SDR:

- (1) Changements de limites, de statut et de nom des municipalités (n<sup>o</sup> 12-201 au catalogue, publication annuelle)
- (2) Classification géographique type, 1981. Vol. I (no 12-567 au catalogue, publication hors série).

**Catégorie de subdivision de recensement.** Les subdivisions de recensement sont classées en diverses catégories selon les appellations adoptées par les autorités provinciales ou fédérales. À l'exception des territoires non organisés et des réserves indiennes, la catégorie indique le statut d'une subdivision de recensement. Voici la liste des abréviations des catégories de subdivision de recensement les plus courantes:

## DEFINITIONS - Continued

## DÉFINITIONS - suite

SCM	Subdivision of County Municipality
SD	Sans désignation (Municipalité)
S-E	Indian Settlement - Établissement indien
SET	Settlement
SRD	Subdivision of Regional District
SUN	Subdivision of Unorganized
SV	Summer Village
T	Town
TP	Township
UNO	Unorganized - Non organisé
V	Ville
VL	Village

For the 1981 Census, all Newfoundland CSDs called Local Government Community (LGC) in 1976 have been changed to Community (COM). In Quebec, all CSDs typed Municipality - Municipalité (MUN) in 1976 have been changed to Cantons unis (CU), Canton (CT), Paroisse (P) or Sans désignation (SD) for 1981. In the Northwest Territories one new CSD type has been added for the 1981 Census; i.e., Settlement (SET).

**Municipality.** Refers to an area with corporate status governed by Provincial and Territorial Acts. These acts differ from province to province. Moreover, municipalities within each province vary in name, status, and administrative powers.

**Indian Reserve.** Refers to territory, mostly rural and varying in size, that belongs to an Indian tribe according to treaties between the Federal Government and the Indians. It is excluded from local jurisdiction and administered by the Federal Department of Indian Affairs and Northern Development.

**Unorganized Territory.** Refers to an area without municipal organization, directly administered by the province or, when applicable, by the county. Such areas are generally characterized by low population density.

**Urban Area.** Refers to an area having a population concentration of 1,000 or more and a population density of 400 or more per square kilometre.

**Rural Area.** Refers to all territory lying outside "Urban Areas".

**Federal Electoral District (FED).** Refers to any territorial unit entitled to return a member to serve in the House of Commons. There are 282 FEDs in Canada based on the 1976 Representation Order. These FEDs are used both to present data and to organize census-taking.

En 1981, toutes les SDR de Terre-Neuve désignées "Local Government Community" (LGC) en 1976 sont devenues des "Community" (COM). Au Québec, toutes les SDR classées comme municipalités (MUN), en 1976, sont devenues des cantons unis (CU), des cantons (CT), des paroisses (P) ou sont sans désignation (SD), en 1981. Les Territoires du Nord-Ouest comportent une nouvelle catégorie de SDR en 1981, le "Settlement" (SET).

**Municipalité.** Territoire constitué en corporation, régi par des lois provinciales et territoriales. Les lois diffèrent d'une province à une autre. De plus, dans chaque province, les municipalités ont des appellations, des statuts et des pouvoirs administratifs différents.

**Réserve indienne.** Territoire, le plus souvent rural et de taille variable, qui appartient à une tribu indienne en vertu de traités conclus entre le gouvernement fédéral et les Indiens. Elle échappe à la compétence des autorités locales et est administrée par le ministère des Affaires indiennes et du Nord.

**Territoire non organisé.** Région sans organisation municipale, administrée directement par la province ou, selon le cas, par le comté. Ces régions sont généralement caractérisées par la faible densité de leur population.

**Région urbaine.** Région dont la concentration démographique est de 1,000 habitants ou plus et dont la densité de population est de 400 habitants ou plus au kilomètre carré.

**Région rurale.** Tout territoire situé en dehors des "régions urbaines".

**Circonscription électorale fédérale (CÉF).** Division territoriale élisant un député à la Chambre des communes. Il y a 282 CÉF au Canada conformément à l'Ordonnance de représentation de 1976. Ces CÉF sont utilisées tant pour présenter les données que pour organiser la tenue du recensement.

**DEFINITIONS - Concluded**

**Enumeration Area (EA).** Refers to the spatial unit usually canvassed by one Census Representative. It is defined according to the following criteria: (1) Population - the number of households in an enumeration area varies between a maximum of 375 households in large urban areas to a minimum of 125 in rural areas; (2) Limits - an enumeration area, being the building block of all geostatistical areas, never cuts across any geographic area recognized by the census. Moreover, enumeration area boundaries are such that the Census Representative will be able to locate them without difficulty as, for example, streets, roads, railways, rivers and lakes. Enumeration areas are normally the smallest geographic unit for which census data are available.

**DÉFINITIONS - fin**

**Secteur de dénombrement (SD).** Unité géographique dénombrée par un recenseur. Elle est définie selon les critères suivants: (1) Population - le nombre de ménages dans un secteur de dénombrement peut varier de 375 (maximum) dans les grandes régions urbaines à 125 (minimum) dans les régions rurales; (2) Limites - un secteur de dénombrement étant l'unité de base de toutes les unités géostatistiques ne déborde jamais une unité reconnue par le recensement. Par ailleurs, les limites des secteurs de dénombrement sont telles que le recenseur peut les repérer sans difficulté, par exemple, rues, chemins, voies ferrées, rivières et lacs. Les secteurs de dénombrement constituent normalement les plus petites unités géographiques pour lesquelles on peut obtenir des données de recensement.



ENUMERATION AREA REFERENCE LIST  
CENSUS DIVISIONS AND SUBDIVISIONS, URBAN AND RURAL

LISTE DE REFERENCE DES SECTEURS DE DENOMBREMENT  
DIVISIONS ET SUBDIVISIONS DE RECENSEMENT, URBAINE ET RURALE

10 NEWFOUNDLAND - TERRE-NEUVE

CD - DR	CCS - SRU	CSD - SDR	NAME - NOM	TYPE	URBAN AREA - REGION URBAINE		FED - CEF	ENUMERATION AREAS - SECTEURS DE DENOMBREMENT
					CODE	NAME - NOM		
01			DIVISION NO. 1					
	101	109	BISCAY BAY	COM	R		007	054
		101	DIVISION NO. 1, SUBD. V	SUN	R		007	051
		105	PORTUGAL COVE SOUTH	COM	R		007	053
		120	ST. SHOTT'S	COM	R		007	052
		113	TREPASSEY	T	R	0950 TREPASSEY	007	055-056
							007	057
	124	144	AQUAFORTE	COM	R		007	064
		124	DIVISION NO. 1, SUBD. U	SUN	R		006	001
		136	FERMEUSE	COM	R		007	062
		149	FERRYLAND	COM	R		007	065
		140	PORT KIRWAN	COM	R		007	063
		131	RENEWS-CAPPANAYDEN	COM	R		007	061
	155	186	ADMIRAL'S BEACH	COM	R		007	073
		155	DIVISION NO. 1, SUBD. W	SUN	R		006	003
		174	GASKIERS-POINT LA HAYE	COM	R		007	066-068
		197	MOUNT CARMEL-MITCHELL'S BROOK-ST. CATHERINE'S	T	R		007	070
		181	RIVERHEAD	COM	R		007	072
		192	ST. JOSEPH'S	COM	R		007	074
		178	ST. MARY'S	COM	R		007	071
		169	ST. VINCENT'S-ST. STEPHENS-PETER'S RIVER	T	R		007	069
	203	207	COLINET	COM	R		007	007
		203	DIVISION NO. 1, SUBD. X	SUN	R		001	151
							006	004
							007	006
	214	219	BRANCH	COM	R		007	004
		214	DIVISION NO. 1, SUBD. C	SUN	R		007	001-002
		225	POINT LANCE	COM	R		007	003
		228	ST. BRIDE'S	COM	R		007	005
	234	234	DIVISION NO. 1, SUBD. B	SUN	R		001	152
		250	DUNVILLE	T	R	0247 DUNVILLE, P	007	008-010
							007	020-021
							007	018-019
		254	FOX HARBOUR	COM	R		007	011
		243	FRESHWATER	T	R	0247 DUNVILLE, P	007	012-013
		246	JERSEY SIDE, PLACENTIA BAY	T	R	0247 DUNVILLE, P	007	014
		239	PLACENTIA	T	R	0247 DUNVILLE, P	007	016-017
							007	015
	259	270	ARNOLD'S COVE	T	R	1119 ARNOLD'S COVE	007	026
		281	CHANCE COVE	T	R		001	205
		289	CHAPEL ARM	T	R		001	204
		274	COME-BY-CHANCE	T	R		001	207
							002	002
							007	027
		259	DIVISION NO. 1, SUBD. A	SUN	R		001	201-202
							002	001
		263	LONG HARBOUR-MOUNT ARLINGTON HEIGHTS	T	R		007	022-023
		285	NORMAN'S COVE-LONG COVE	T	R		007	024
		267	SOUTHERN HARBOUR	T	R		001	203
		277	SUNWYSIDE	T	R		007	025
							001	206
	293	293	DIVISION NO. 1, SUBD. Y	SUN	R		001	153-155
		298	WHITBOURNE	T	R	1018 WHITBOURNE	001	156-157
							001	158
	304	304	DIVISION NO. 1, SUBD. E	SUN	R		001	159-164
		312	HEART'S DELIGHT-ISLINGTON	T	R		001	166
		316	HEART'S DESIRE	T	R		001	167
		308	WHITWAY	COM	R		001	165
	321	321	DIVISION NO. 1, SUBD. F	SUN	R		001	121-122, 168-169
		335	HANT'S HARBOUR	T	R		001	123
		325	HEART'S CONTENT	T	R		001	171

P PART - PARTIE  
R RURAL - RURALE

49

30

ENUMERATION AREA REFERENCE LIST  
CENSUS DIVISIONS AND SUBDIVISIONS, URBAN AND RURAL

LISTE DE REFERENCE DES SECTEURS DE DENOMBREMENT  
DIVISIONS ET SUBDIVISIONS DE RECENSEMENT, URBAINE ET RURALE

10 NEWFOUNDLAND - TERRE-NEUVE

CD - DR	CCS - SRU	CSD - SDR	NAME - NOM	TYPE	URBAN AREA - REGION URBAINE		FED - CEF	ENUMERATION AREAS - SECTEURS DE DENOMBREMENT
					CODE	NAME - NOM		
01			DIVISION NO. 1 (CONT'D-SUITE)					
	321	328	NEW PERLICAN	T	R		001	170
		332	WINTERTON	T	R		001	172
	339	347	BAY DE VERDE	T	R		001	119
		339	DIVISION NO. 1, SUBD. G	SUN	R		001	109-116
		343	OLD PERLICAN	T	R		001	120
		352	SMALL POINT-BROAD COVE-BLACKHEAD-ADAMS COVE	T	R		001	117-118
	357	370	CARBONEAR	T	0136	CARBONEAR, P ✓	001	072-078
		357	DIVISION NO. 1, SUBD. H	SUN	0136	CARBONEAR, P	001	101
					R		001	102-104
		361	SALMON COVE	T	R		001	105
		365	VICTORIA	T	0136	CARBONEAR, P	001	106-107
					R		001	108
	374	375	BRYANT'S COVE	COM	R		001	063
		374	DIVISION NO. 1, SUBD. I	SUN	0136	CARBONEAR, P	001	062
					R		001	060-061
		377	HARBOUR GRACE	T	0136	CARBONEAR, P	001	068-070
					R		001	071
		381	HARBOUR GRACE SOUTH	COM	R		001	064
		385	UPPER ISLAND COVE	T	0961	UPPER ISLAND COVE	001	065-067
	391	394	BISHOP'S COVE	COM	R		001	053
		391	DIVISION NO. 1, SUBD. J	SUN	R		001	051-052
		399	SPANIARD'S BAY	T	0046	BAY ROBERTS, P	001	057-058
					R		001	056,059
	397	397	TILTON	T	R		001	054-055
	405	409	BAY ROBERTS	T	0046	BAY ROBERTS, P	001	014-019
		405	DIVISION NO. 1, SUBD. K	SUN	R		001	013
	421	446	BRIGUS	T	R		001	002
		429	CLARKE'S BEACH	T	R		001	007-008
		437	CUPIDS	T	R		001	010
		415	DIVISION NO. 1, SUBD. L	SUN	R		001	011-012
		421	DIVISION NO. 1, SUBD. M	SUN	R		001	003-005
							006	005
		441	DIVISION NO. 1, SUBD. N	SUN	R		001	001
		426	NORTH RIVER	COM	R		001	006
		434	SOUTH RIVER	T	R		001	009 <sup>69</sup>
	452	464	AVONDALE	T	R		006	018-019
		456	COLLIERS	T	R		006	021
		461	CONCEPTION HARBOUR	T	R		006	020,031
		452	DIVISION NO. 1, SUBD. D	SUN	R		006	006-010
		469	HARBOUR MAIN-CHAPEL COVE-LAKEVIEW	T	R		006	011-014
	472	472	HOLYROOD	T	0375	HOLYROOD	006	016-017
					R		006	015
	490	490	DIVISION NO. 1, SUBD. R	SUN	R		006	251
		494	WABANA	T	0994	WABANA	006	252-256
	515	485	CONCEPTION BAY SOUTH	T	1055	CONCEPTION BAY SOUTH, P	006	025-026,028-030,057-059,062-065,072
					R		006	024,056
		478	DIVISION NO. 1, SUBD. P	SUN	R		006	022
		486	DIVISION NO. 1, SUBD. Q	SUN	1055	CONCEPTION BAY SOUTH, P	006	027,054-055
		558	DIVISION NO. 1, SUBD. T	SUN	R		007	104
		128	DIVISION NO. 1, SUBD. Z	SUN	R		007	103
		507	FLATROCK	T	R		006	267
		545	GOULDS	T	1178	GOULDS ✓	007	110-111, 122
					R		007	107, 112
		533	HOGAN'S POND	T	R		006	071
		481	LAWRENCE POND	T	R		006	023
		542	MOUNT PEARL	T	0792	ST. JOHN'S, P	007	154-157, 164-169
		537	PARADISE	T	R		006	061,073-074
		551	PETTY HARBOUR-MADDOX COVE	T	R		007	113
		502	PORTUGAL COVE	T	1167	PORTUGAL COVE	006	222,258,262
					R		006	270
		505	POUCH COVE	T	0671	POUCH COVE	006	268

P PART - PARTIE  
R RURAL - RURALE

ENUMERATION AREA REFERENCE LIST  
CENSUS DIVISIONS AND SUBDIVISIONS, URBAN AND RURAL

LISTE DE REFERENCE DES SECTEURS DE DENOMBREMENT  
DIVISIONS ET SUBDIVISIONS DE RECENSEMENT, URBAINE ET RURALE

10 NEWFOUNDLAND - TERRE-NEUVE

CD - DR	CCS - SRU	CSD - SDR	NAME - NOM	TYPE	URBAN AREA - REGION URBAINE		FED - CEF	ENUMERATION AREAS - SECTEURS DE DENOMBREMENT
					CODE	NAME - NOM		
01			DIVISION NO. 1 (CONT'D-SUITE)					
	515	505	POUCH COVE	T	R		006	269
		519	ST. JOHN'S	C	0792	ST. JOHN'S, P ✓	006	101-120, 151-179, 181, 209-214, 218
		515	ST. JOHN'S METROPOLITAN AREA	T	0792	ST. JOHN'S, P	007	201-226, 251-270
					R		006	205-206, 208
							007	114-118, 120-121, 160-163
							006	002, 051-053, 060, 066-070, 077, 180,
							007	201-204, 215-217, 219-220, 257, 259-261
								101-102, 105-106, 108-109, 119, 151-153,
								158-159, 170-171
		513	ST. PHILLIPS	T	R		006	076, 221
		514	ST. THOMAS	T	R		006	075
		509	TORBAY	T	1101	TORBAY	006	263-264
					R		006	265-266
		526	WEDGEWOOD PARK	T	0792	ST. JOHN'S, P	006	207
		6						
02			DIVISION NO. 2					
	001	004	BURIN	T	0108	BURIN ✓	002	055-057
		001	DIVISION NO. 2, SUBD. E	SUN	R		002	051-052
		002	LEWIN'S COVE	COM	R		002	054
		003	PORT AU BRAS	COM	R		002	053
	006	006	DIVISION NO. 2, SUBD. F	SUN	R		002	101
		008	ST. LAWRENCE	T	0793	ST. LAWRENCE	002	102-103
					R		002	104
	009	009	DIVISION NO. 2, SUBD. G	SUN	R		002	105-106
		011	LAMN	T	0461	LAMN ✓	002	110
		014	POINT MAY	COM	R		002	109
	012	012	LAMALINE	T	R		002	111
		013	LORD'S COVE	COM	R		002	107
		015	POINT AU GAUL	COM	R		002	108
	016	016	DIVISION NO. 2, SUBD. H	SUN	R		002	112
		019	GRAND BANK	T	0329	GRAND BANK	002	118-122
					R		002	117
	017	017	FRENCHMAN'S COVE	COM	R		002	069
	018	018	FORTUNE	T	0300	FORTUNE	002	114-116
					R		002	113
	021	021	GARNISH	T	R		002	070
	022	022	DIVISION NO. 2, SUBD. D	SUN	R		002	011, 058-059
		025	FOX COVE-MORTIER	T	R		002	060
	023	023	WINTERLAND	COM	R		002	061
	024	024	MARYSTOWN	T	0509	MARYSTOWN	002	063-067
					R		002	062, 068
	026	027	BAY L'ARGENT	T	R		002	024
		026	DIVISION NO. 2, SUBD. I	SUN	R		002	020-021
		042	JACQUES FONTAINE	COM	R		002	023
		055	LITTLE BAY EAST	COM	R		002	030
		028	ST. BERNARD'S	COM	R		002	022
	029	029	DIVISION NO. 2, SUBD. J	SUN	R		002	025-026
		039	ENGLISH HARBOUR EAST	COM	R		002	027
		036	TERRENCEVILLE	T	R		002	029
	030	030	GRAND LE PIERRE	COM	R		002	028
	031	040	BAYNE HARBOUR	COM	R		002	017
		031	DIVISION NO. 2, SUBD. C	SUN	R		002	012-014
		034	PARKER'S COVE	COM	R		002	018
		037	RED HARBOUR	COM	R		002	015
		033	RUSHOON	COM	R		002	016
		035	ST. JOSEPH'S	COM	R		002	019

P PART - PARTIE  
R RURAL - RURALE

ENUMERATION AREA REFERENCE LIST  
CENSUS DIVISIONS AND SUBDIVISIONS, URBAN AND RURAL

LISTE DE REFERENCE DES SECTEURS DE DENOMBREMENT  
DIVISIONS ET SUBDIVISIONS DE RECENSEMENT, URBAINE ET RURALE

10 NEWFOUNDLAND - TERRE-NEUVE

CD - DR	CCS - SRU	CSD - SDR	NAME - NOM	TYPE	URBAN AREA - REGION URBAINE		FED - CEF	ENUMERATION AREAS - SECTEURS DE DENOMBREMENT
					CODE	NAME - NOM		
02			DIVISION NO. 2 (CONT'D-SUITE)					
	044	044	DIVISION NO. 2, SUBD. L	SUN	R		001 223	
		038	WOODY ISLAND	COM	R		002 007-009	010
	048	048	DIVISION NO. 2, SUBD. K	SUN	R		001 224	002 003-006
03			DIVISION NO. 3					
	001	004	BELLEORAM	T	R		002 159	
		001	DIVISION NO. 3, SUBD. A	SUN	R		002 154	003 025-026
		005	POOL'S COVE	COM	R		002 158	
		002	RENCONTRE EAST	COM	R		002 157	
		003	ST. JACQUES-COOMB'S COVE	T	R		002 155-156	
	006	006	DIVISION NO. 3, SUBD. B	SUN	R		002 160-161	
		008	HARBOUR BRETON	T	0355 R	HARBOUR BRETON	002 162-163	002 164
	009	009	DIVISION NO. 3, SUBD. C	SUN	R		002 165-166	
		012	GAULTOIS	T	R		002 169	
		011	HERMITAGE	COM	R		002 168	
		010	SEAL COVE-WHITE BAY	COM	R		002 167	
	014	015	CONNIE RIVER	T	R		002 173	
		014	DIVISION NO. 3, SUBD. D	SUN	R		002 170-172, 184	003 151-153
		018	MILLTOWN-HEAD OF BAY D'ESPOIR	T	R		002 175-176	004 051
		020	MORRISVILLE	COM	R		002 174	
		019	ST. ALBAN'S	T	0782 R	ST. ALBAN'S	002 177-178	002 179
	021	021	DIVISION NO. 3, SUBD. E	SUN	R		002 180	
	024	028	BURGED	T	0107 R	BURGED	002 204-206	002 207
		024	DIVISION NO. 3, SUBD. F	SUN	R		002 181, 201	
		026	RAMEA	T	0691 R	RAMEA	002 202-203	
	031	033	BURNT ISLANDS	T	R		002 215	
		034	CHANNEL-PORT AUX BASQUES	T	0155 R	CHANNEL-PORT AUX BASQUES	002 217-222	002 223
		031	DIVISION NO. 3, SUBD. H	SUN	R		002 213-214, 251	
		032	ISLE AUX MORTS	T	0393 R	ISLE AUX MORTS	002 216	
	038	038	DIVISION NO. 3, SUBD. I	SUN	R		002 208	
	042	042	DIVISION NO. 3, SUBD. J	SUN	R		002 209-210	
		045	ROSE BLANCHE-HARBOUR LE COU	T	R		002 211-212	
04			DIVISION NO. 4					
	001	001	DIVISION NO. 4, SUBD. A	SUN	R		002 252-255	
	006	006	DIVISION NO. 4, SUBD. B	SUN	R		002 256-260	
	011	011	DIVISION NO. 4, SUBD. C	SUN	R		002 261-263	004 052-054
		013	ST. GEORGE'S	T	0789 R	ST. GEORGE'S	005 052	002 265-266
							002 264	
	016	021	BERRY HEAD, PORT AU PORT	COM	R		005 005	
		016	DIVISION NO. 4, SUBD. D	SUN	R		005 001-002, 053-055	
		017	GALLANTS	COM	R		005 056	
		020	KIPPENS	T	R		005 003-004	
		042	PORT AU PORT WEST-AGUATHUNA-FELIX COVE	T	R		005 014	

P PART - PARTIE  
R RURAL - RURALE

ENUMERATION AREA REFERENCE LIST  
CENSUS DIVISIONS AND SUBDIVISIONS, URBAN AND RURAL

LISTE DE REFERENCE DES SECTEURS DE DENOMBREMENT  
DIVISIONS ET SUBDIVISIONS DE RECENSEMENT, URBAINE ET RURALE

10 NEWFOUNDLAND - TERRE-NEUVE

CD - DR	CCS - SRU	CSD - SDR	NAME - NOM	TYPE	URBAN AREA - REGION URBAINE		FED - CEF	ENUMERATION AREAS - SECTEURS DE DENOMBREMENT
					CODE	NAME - NOM		
04			DIVISION NO. 4 (CONT'D-SUITE)					
	016	019	STEPHENVILLE	T	0888	STEPHENVILLE	005	006-013, 061-065
		018	STEPHENVILLE CROSSING	T	0889	STEPHENVILLE CROSSING	005	060
							005	057-058
							005	059, 087
	022	033	CAPE ST. GEORGE AND OTHERS	COM	R		005	019-020
		022	DIVISION NO. 4, SUBD. E	SUN	R		005	015-018
		037	LOURDES	COM	R		005	021
05			DIVISION NO. 5					
	001	001	DIVISION NO. 5, SUBD. A	SUN	R		004	055-056
		006	HONLEY	T	R		005	154-155
							005	156
	003	003	DIVISION NO. 5, SUBD. G	SUN	R		004	136-138
							005	201
	004	004	DEER LAKE	T	0219	DEER LAKE ✓	005	158-161
							005	157
	007	014	CORMACK	COM	R		004	135
		007	DIVISION NO. 5, SUBD. E	SUN	R		005	171
		008	HAMPDEN	COM	R		004	132-133
		009	REIDVILLE	COM	R		005	168-169
							004	134
							005	170
	010	010	DIVISION NO. 5, SUBD. F	SUN	R		005	069, 162
		015	GILLAMS	COM	R		005	074
		028	HUGHES BROOK	COM	R		005	070
		027	IRISHTOWN	COM	R		005	071
		025	MEADOWS	COM	R		005	073
		012	PASADENA	T	R		005	165-167
		013	SOUTH BROOK	COM	R		005	163
		011	STEADY BROOK	COM	R		005	164
		026	SUMMERSIDE	COM	R		005	072
	016	018	CORNER BROOK	C	0204	CORNER BROOK ✓	005	104-127
							005	102-103
		016	DIVISION NO. 5, SUBD. C	SUN	R		005	066
		017	MASSEY DRIVE	T	R		005	101
		033	MOUNT MORIAH	T	R		005	067-068
	019	023	COX'S COVE	COM	R		005	081
		019	DIVISION NO. 5, SUBD. D	SUN	R		005	075-079
		020	HALFWAY POINT AND OTHERS	T	0064	HALFWAY POINT AND OTHERS BENDIT'S COVE	005	083
							005	082
		024	LARK HARBOUR	COM	R		005	086
		022	MCIVER'S	COM	R		005	080
		021	WOOD'S ISLAND	COM	R		005	084
		035	YORK HARBOUR	COM	R		005	085
05			DIVISION NO. 6					
	001	001	DIVISION NO. 6, SUBD. D	SUN	R		002	182
							003	154-156, 176
		003	MORRIS ARM	T	0593	MORRIS ARM	004	001
							003	158
							003	157
	008	011	APPLETON	T	R		003	103
		008	DIVISION NO. 6, SUBD. E	SUN	R		003	101-102
		009	GANDER	T	0311	GANDER	003	106-118, 120-121
							003	105, 119
		012	GLENHODD	T	R		003	104
	014	026	BADGER	T	0033	BADGER	004	065

P PART - PARTIE  
R RURAL - RURALE

ENUMERATION AREA REFERENCE LIST  
CENSUS DIVISIONS AND SUBDIVISIONS, URBAN AND RURAL

LISTE DE REFERENCE DES SECTEURS DE DENOMBREMENT  
DIVISIONS ET SUBDIVISIONS DE RECENSEMENT, URBAINE ET RURALE

10 NEWFOUNDLAND - TERRE-NEUVE

CD - DR	CCS - SRU	CSD - SDR	NAME - NOM	TYPE	URBAN AREA - REGION URBAINE		FED - CEF	ENUMERATION AREAS - SECTEURS DE DENOMBREMENT
					CODE	NAME - NOM		
06			DIVISION NO. 6 (CONT'D-SUITE)					
	014	019	BISHOP'S FALLS	T	0072 R	BISHOP'S FALLS	003	160-163 003 164
		022	BOTWOOD	T	0084 R	BOTWOOD	003	308-310 003 159,301-303
		014	DIVISION NO. 6, SUBD. C	SUN	R		004	063-064 004 002-013,021
		016	GRAND FALLS	T	0332 R	GRAND FALLS, P	003	304 003 305
		015	NORTHERN ARM-EXPLOITS	T	R		004	014-019 004 020
		021	PETERVIEW	T	0332 R	GRAND FALLS, P		
		018	WINDSOR	T	R			
	029	031	BUCHANS	T	0103 R	BUCHANS	004	059-060 004 062
		029	DIVISION NO. 6, SUBD. A	SUN	R		002	183 004 057-058
		028	MILLERTOWN	COM	R		005	051, 151-152 004 061
07			DIVISION NO. 7					
	001	001	DIVISION NO. 7, SUBD. M	SUN	R		001	208-212
	006	006	DIVISION NO. 7, SUBD. L	SUN	R		001	213-216
	009	009	DIVISION NO. 7, SUBD. K	SUN	R		001	217, 260-262
		012	SHOAL HARBOUR	T	R		001	263
	011	011	CLARENVILLE	T	0182 R	CLARENVILLE	001	218-221 001 222
	014	014	DIVISION NO. 7, SUBD. J	SUN	R		001	251-252, 301
		016	PORT REXTON	COM	R		001	302
		015	TRINITY, TRINITY BAY	COM	R		001	253-254
	018	021	CATALINA	T	0148 R	CATALINA	001	307-308 001 303-304
		018	DIVISION NO. 7, SUBD. I	SUN	R		001	310 001 309
		020	ELLISTON	T	R		001	305 001 306
		017	LITTLE CATALINA	T	R			
		064	MELROSE	COM	R			
		019	PORT UNION	T	R			
	024	023	BONAVISTA	T	0082 R	BONAVISTA ✓	001	317-322 001 311-313
		024	DIVISION NO. 7, SUBD. G	SUN	R		001	315 001 316
		026	DUNTARA	COM	R		001	314
		025	KEELS	COM	R			
		027	KING'S COVE	COM	R			
	028	028	DIVISION NO. 7, SUBD. F	SUN	R		001	255-257 001 259
		029	PLATE COVE EAST	COM	R		001	258
		030	PLATE COVE WEST	COM	R			
	031	031	DIVISION NO. 7, SUBD. E	SUN	R		001	264-269 002 151
		032	MUSGRAVETOWN	T	R		003	001-002 001 271
		036	PORT BLANDFORD	T	R		001	270 003 003
	038	038	DIVISION NO. 7, SUBD. D	SUN	R		002	152-153 003 004-008
		042	EASTPORT	T	R		003	016 003 017-019
		044	GLOVERTOWN	T	0323 R	GLOVERTOWN	003	020 003 012
		041	HAPPY ADVENTURE	COM	R		003	014 003 011
		046	SALVAGE	T	R		003	015 003 009
		043	SANDRINGHAM	COM	R		003	010
		039	SANDY COVE	COM	R			
		048	ST. BRENDAN'S	COM	R			
		040	TERRA NOVA	COM	R			
		037	TRAYTOWN	COM	R			

P PART - PARTIE  
R RURAL - RURALE

ENUMERATION AREA REFERENCE LIST  
CENSUS DIVISIONS AND SUBDIVISIONS, URBAN AND RURAL

LISTE DE REFERENCE DES SECTEURS DE DENOMBREMENT  
DIVISIONS ET SUBDIVISIONS DE RECENSEMENT, URBAINE ET RURALE

10 NEWFOUNDLAND - TERRE-NEUVE

CD - DR	CCS - SRU	CSD - SDR	NAME - NOM	TYPE	URBAN AREA - REGION URBAINE		FED - CEF	ENUMERATION AREAS - SECTEURS DE DENOMBREMENT
					CODE	NAME - NOM		
07			DIVISION NO. 7 (CONT'D-SUITE)					
	045	045	DIVISION NO. 7, SUBD. N	SUN	R		003	021
	047	047	GAMBO	T	1056	GAMBO ✓	003	022-023
							003	024
	051	052	CENTREVILLE	T	R		003	061
	051	051	DIVISION NO. 7, SUBD. B	SUN	R		003	051-052
	057	057	DOVER	T	R		003	060
	054	054	GREENSPOND	T	R		003	056
	049	049	HARE BAY	T	0357	HARE BAY	003	057-058
							003	059
	067	067	INDIAN BAY	COM	R		003	053
	053	053	TRINITY, BONAVISTA BAY	T	R		003	055
	055	055	NAREHAM	T	R		003	054
	056	058	BADGER'S QUAY-VALLEYFIELD-POOL'S ISLAND	T	1050	BADGER'S QUAY-VALLEYFIELD-POOL'S ISLAND	003	063-064
							003	065
	056	056	DIVISION NO. 7, SUBD. A	SUN	R		003	062
	061	061	NEWTOWN	T	R		003	068-069
	059	059	WESLEYVILLE	T	R		003	066-067, 077
08			DIVISION NO. 8					
	001	001	DIVISION NO. 8, SUBD. M	SUN	R		003	070-071
	004	004	LUMSDEN	T	R		003	072
	006	006	MUSGRAVE HARBOUR	T	1080	MUSGRAVE HARBOUR	003	074-075
							003	073, 076
	008	011	CARMANVILLE	T	R		003	209-210
	008	008	DIVISION NO. 8, SUBD. L	SUN	R		003	201-208
	020	024	CHANGE ISLANDS	T	R		003	220
	020	020	DIVISION NO. 8, SUBD. N	SUN	R		003	211-214
	021	021	FOGO	T	0284	FOGO	003	219
	022	022	JOE BATT'S ARM-BARR'D ISLANDS	T	R		003	217-218
	025	025	SELDOM-LITTLE SELDOM	T	R		003	215
	023	023	TILTING	COM	R		003	216
	026	030	BAYVIEW	T	R		003	272
	029	029	CROW HEAD	COM	R		003	273
	026	026	DIVISION NO. 8, SUBD. I	SUN	R		003	270-271
	027	027	DURRELL	T	0958	TWILLINGATE, P	003	274-275
	028	028	TWILLINGATE	T	0958	TWILLINGATE, P	003	276-278
	031	032	COTTLESVILLE	T	R		003	268
	031	031	DIVISION NO. 8, SUBD. H	SUN	R		003	259-267
	033	033	SUMMERFORD	T	R		003	269
	036	038	BIRCHY BAY	T	R		003	257
	037	037	CAMPBELLTON	T	R		003	258
	039	039	COMFORT COVE-NENSTEAD	COM	R		003	256
	036	036	DIVISION NO. 8, SUBD. G	SUN	R		003	251-254
	040	040	GAY SIDE	COM	R		003	255
	042	042	DIVISION NO. 8, SUBD. F	SUN	R		003	165-166
	043	043	EMBREE	T	R		003	173
	045	045	LITTLE BURNT BAY	T	R		003	174
	044	044	LEWISPORTE	T	0469	LEWISPORTE	003	168-171
							003	167, 172, 175
	046	046	DIVISION NO. 8, SUBD. E	SUN	R		003	311-313
	048	048	LEADING TICKLES WEST	COM	R		004	066
	049	049	POINT LEAMINGTON	T	R		003	315
	047	047	POINT OF BAY	COM	R		003	316
							003	314
	052	052	DIVISION NO. 8, SUBD. D	SUN	R		003	322
	053	053	PILLEY'S ISLAND	COM	R		003	324
	054	054	TRITON	T	R		003	323

P PART - PARTIE  
R RURAL - RURALE

ENUMERATION AREA REFERENCE LIST  
CENSUS DIVISIONS AND SUBDIVISIONS, URBAN AND RURAL

LISTE DE REFERENCE DES SECTEURS DE DENOMBREMENT  
DIVISIONS ET SUBDIVISIONS DE RECENSEMENT, URBAINE ET RURALE

10 NEWFOUNDLAND - TERRE-NEUVE

CD - DR	CCS - SRU	CSD - SDR	NAME - NOM	TYPE	URBAN AREA - REGION URBAINE		FED - CEF	ENUMERATION AREAS - SECTEURS DE DENOMBREMENT
					CODE	NAME - NOM		
08			DIVISION NO. 8 (CONT'D-SUITE)					
	056	056	LUSHES BIGHT-BEAUMONT-BEAUMONT NORTH	COM	R		003	325
	058	058	DIVISION NO. 8, SUBD. C	SUN	R		003	317
	063		LITTLE BAY	COM	R		004	067-068
	064		LITTLE BAY ISLANDS	COM	R		004	069
	098		MILES COVE	COM	R		004	071
	062		PORT ANSON	COM	R		003	319
	060		ROBERT'S ARM	T	0713	ROBERT'S ARM	003	318
					R		003	321
	059		SOUTH BROOK, HALL'S BAY	T	R		003	320
	061		SPRINGDALE	T	0778	SPRINGDALE	004	072
	066		WILD BIGHT, GREEN BAY	COM	R		004	073-075, 078
					R		004	070
	065	065	DIVISION NO. 8, SUBD. P	SUN	R		004	076
	069		KING'S POINT	COM	R		004	077
	067	071	BURLINGTON	COM	R		004	104
		067	DIVISION NO. 8, SUBD. D	SUN	R		004	101-102
		072	MIDDLE ARM, GREEN BAY	COM	R		004	103
		070	NIPPERS HARBOUR	COM	R		004	105
		073	TILT COVE	COM	R		004	106
	074	079	BAIE VERTE	T	0035	BAIE VERTE	004	128-129
					R		004	125-127, 130
		077	BRENT'S COVE	COM	R		004	119
		092	COACHMAN'S COVE	COM	R		004	115
		074	DIVISION NO. 8, SUBD. A	SUN	R		004	107-111
					R		005	153
		075	FLEUR DE LYS	T	R		004	114
		076	LA SCIE	T	0457	LA SCIE	004	122-123
					R		004	120-121, 124
		095	MING'S BIGHT	COM	R		004	116
		078	PACQUET	COM	R		004	117
		091	SEAL COVE	T	R		004	113
		093	NESTPORT	COM	R		004	112
		096	WOODSTOCK	COM	R		004	118
09			DIVISION NO. 8					
	001	027	BIDE ARM	COM	R		004	153
		008	CONCHE	COM	R		004	154
		001	DIVISION NO. 9, SUBD. F	SUN	R		004	151
					R		005	219-221
		004	ENGLÉE	T	R		004	155
		002	GREAT HARBOUR DEEP	COM	R		004	152
		028	MAIN BROOK	T	R		004	158
		006	RODDICKTON	T	0721	RODDICKTON	004	156
					R		004	157
	009	009	DIVISION NO. 9, SUBD. A	SUN	R		004	131
					R		005	172-173, 202
		030	GLENBURNIE-BIRCHY HEAD-SHOAL BROOK	COM	R		005	174
		012	NORRIS POINT	COM	R		005	203
		013	ROCKY HARBOUR	COM	R		005	204-205
		037	SALLY'S COVE	COM	R		005	206
		010	TROUT RIVER	COM	R		005	176
		011	WOODY POINT	COM	R		005	175
	021	023	ANCHOR POINT	COM	R		005	228
		026	BIRD COVE	COM	R		005	227
		021	DIVISION NO. 9, SUBD. C	SUN	R		004	160
					R		005	222-226
		024	FLOMER'S COVE	T	R		005	230
		025	SANDY COVE, ST. BARBE NORTH	COM	R		005	229
	031	034	COOK'S HARBOUR	T	R		005	232
		031	DIVISION NO. 9, SUBD. D	SUN	R		004	161-164
					R		005	231
		039	GOOSE COVE EAST	COM	R		004	165
		035	RALEIGH	COM	R		004	172

P PART - PARTIE  
R RURAL - RURALE



ENUMERATION AREA REFERENCE LIST  
CENSUS DIVISIONS AND SUBDIVISIONS, URBAN AND RURAL

LISTE DE REFERENCE DES SECTEURS DE DENOMBREMENT  
DIVISIONS ET SUBDIVISIONS DE RECENSEMENT, URBAINE ET RURALE

10 NEMFOUNDLAND - TERRE-NEUVE

CD - DR	CCS - SRU	CSD - SDR	NAME - NOM	TYPE	URBAN AREA - REGION URBAINE		FED - CEF	ENUMERATION AREAS - SECTEURS DE DENOMBREMENT
					CODE	NAME - NOM		
09			DIVISION NO. 9 (CONT'D-SUITE)					
	031	029	ST. ANTHONY	T	0786	ST. ANTHONY	004	167-170
		032	ST. LUNAIRE-GRIQUET	COM	R		004	171
							004	166
	041	042	BELBURNS	COM	R		005	212
		016	COM HEAD	T	R		005	213
		015	DANIEL'S HARBOUR	COM	R		005	211
		041	DIVISION NO. 9, SUBD. H	SUN	R		005	207-208
		017	PARSONS POND	COM	R		005	210
		020	ST. PAUL'S	COM	R		005	209
	047	047	DIVISION NO. 9, SUBD. G	SUN	R		004	159
		018	HAWKE'S BAY	T	R		005	214
		022	PORT AU CHOIX	T	R		005	216
		019	PORT SAUNDERS	T	R		005	218
		048	RIVER OF PONDS	COM	R		005	217
							005	215
10			DIVISION NO. 10					
	001	001	DIVISION NO. 10, SUBD. A	SUN	R		004	173-174
		005	FORTEAU	COM	R		004	176
		004	L'ANSE AU CLAIR	COM	R		004	175
		002	L'ANSE AU LOUP	COM	R		004	177
		007	PINWARE	COM	R		004	180
		003	RED BAY	COM	R		004	179
		006	WEST ST. MODESTE	COM	R		004	178
	008	012	CARTWRIGHT	COM	R		004	206
		008	DIVISION NO. 10, SUBD. B	SUN	R		004	201-203
		011	MARY'S HARBOUR	COM	R		004	204
		009	PORT HOPE SIMPSON	COM	R		004	205
	020	020	DIVISION NO. 10, SUBD. C	SUN	R		004	201-208, 230
		025	HAPPY VALLEY-GOOSE BAY	T	0354	HAPPY VALLEY-GOOSE BAY	004	211-218
		022	NORTH WEST RIVER	T	R		004	219-223, 231
		021	RIGOLET	COM	R		004	209
							004	210
	029	029	DIVISION NO. 10, SUBD. D	SUN	R		004	251-254
		032	LABRADOR CITY	T	0438	LABRADOR CITY, P	004	260-272
		034	WABUSH	T	0438	LABRADOR CITY, P	004	256-259
							004	255
	042	052	DAVIS INLET	COM	R		004	228
		042	DIVISION NO. 10, SUBD. E	SUN	R		004	224
		048	HOPEDALE	COM	R		004	227
		044	MAKKOVIK	COM	R		004	226
		056	NAIN	COM	R		004	229
		059	POSTVILLE	COM	R		004	225

ENUMERATION AREA REFERENCE LIST  
CENSUS DIVISIONS AND SUBDIVISIONS, URBAN AND RURAL

LISTE DE REFERENCE DES SECTEURS DE DENOMBREMENT  
DIVISIONS ET SUBDIVISIONS DE RECENSEMENT, URBAINE ET RURALE

11 PRINCE EDWARD ISLAND - ILE-DU-PRINCE-EDOUARD

CD - DR	CCS - SRU	CSD - SDR	NAME - NOM	TYPE	URBAN AREA - REGION URBAINE		FED - CEF	ENUMERATION AREAS - SECTEURS DE DENOMBREMENT
					CODE	NAME - NOM		
01			KINGS COUNTY					
	001	002	MURRAY HARBOUR	VL	R		001	053
		004	MURRAY RIVER	VL	R		001	054
		001	TOWNSHIP 64	LOT	R		001	051-052
	006	006	TOWNSHIP 63	LOT	R		001	055-056
	008	008	TOWNSHIP 51	LOT	R		001	057-058
	009	009	TOWNSHIP 59	LOT	R		001	059-060
	014	014	TOWNSHIP 51	LOT	R		001	110
		011	TOWNSHIP 66	LOT	R		001	111
	016	018	MONTAGUE	T	0544	MONTAGUE	001	108-109
		016	TOWNSHIP 52	LOT	R		001	106-107
	019	021	CARDIGAN	VL	R		001	105
		024	GEDRGETOWN	T	R		001	102-103
		022	KINGS. ROYALTY	LOT	R		001	101
		019	TOWNSHIP 53	LOT	R		001	104
	026	026	TOWNSHIP 54	LOT	R		001	014
	028	028	TOWNSHIP 55	LOT	R		001	013
	029	029	TOWNSHIP 56	LOT	R		001	012
	031	031	TOWNSHIP 43	LOT	R		001	009-010
	032	032	TOWNSHIP 44	LOT	R		001	007-008
	034	036	SOURIS	T	0772	SOURIS	001	005-006
		034	TOWNSHIP 45	LOT	R		001	004
	038	038	TOWNSHIP 46	LOT	R		001	003
	039	039	TOWNSHIP 47	LOT	R		001	001-002
	041	041	TOWNSHIP 42	LOT	R		001	011
	042	044	ST. PETERS	VL	R		001	016
		042	TOWNSHIP 41	LOT	R		001	015
	046	048	MORELL	VL	R		001	153
		046	TOWNSHIP 40	LOT	R		001	017-018
	049	050	MORELL 2	R	R		001	154
		049	TOWNSHIP 39	LOT	R		001	151-152
	051	051	TOWNSHIP 38	LOT	R		001	155
03			PRINCE COUNTY					
	001	004	BORDEN	T	R		004	069
		001	TOWNSHIP 28	LOT	R		004	065-068
	006	008	KINKORA	VL	R		004	115
		006	TOWNSHIP 27	LOT	R		004	113-114
	009	013	BEDEQUE	VL	R		004	121
		010	CENTRAL BEDEQUE	VL	R		004	118
		009	TOWNSHIP 26	LOT	R		004	116-117
	011	011	TOWNSHIP 25	LOT	R		004	119-120
	012	014	KENSINGTON	T	0407	KENSINGTON	004	158-159
		012	TOWNSHIP 19	LOT	R		004	154-157
	016	016	TOWNSHIP 18	LOT	R		004	167-169
	019	024	MISCOUCHE	VL	R		002	017

P PART - PARTIE  
R RURAL - RURALE

ENUMERATION AREA REFERENCE LIST  
CENSUS DIVISIONS AND SUBDIVISIONS, URBAN AND RURAL

LISTE DE REFERENCE DES SECTEURS DE DENOMBREMENT  
DIVISIONS ET SUBDIVISIONS DE RECENSEMENT, URBAINE ET RURALE

11 PRINCE EDWARD ISLAND - ILE-DU-PRINCE-EDOUARD

CD - DR	CCS - SRU	CSD - SDR	NAME - NOM	TYPE	URBAN AREA - REGION URBAINE		FED - CEF	ENUMERATION AREAS - SECTEURS DE DENOMBREMENT
					CODE	NAME - NOM		
03			PRINCE COUNTY (CONT'D-SUITE)					
	019	022	ST. ELEANORS	VL	0905	SUMMERSIDE, P ✓	002	015-016
		021	SUMMERSIDE	T	0905	SUMMERSIDE, P ✓	004	165-166
		019	TOWNSHIP 17	LOT	0905	SUMMERSIDE, P ✓	002	006-014
							002	004
							004	163-164
							002	001-003, 005
							004	162
							004	160-161
	026	027	ABRAM'S VILLAGE	VL	R		002	055
		026	TOWNSHIP 15	LOT	R		002	021-022, 053-054
	028	028	TOWNSHIP 16	LOT	R		002	018-019
		029	WELLINGTON	VL	R		002	020
	031	031	TOWNSHIP 14	LOT	R		002	051-052
	032	032	TOWNSHIP 13	LOT	R		002	056-057
		033	TYNE VALLEY	VL	R		002	058
	034	035	LENNOX ISLAND 1	R	R		002	061
		034	TOWNSHIP 12	LOT	R		002	059-060
	036	036	TOWNSHIP 11	LOT	R		002	062
	038	038	TOWNSHIP 10	LOT	R		002	063
	041	042	O'LEARY	VL	R		002	067
		041	TOWNSHIP 6	LOT	R		002	065-066
	044	044	TOWNSHIP 9	LOT	R		002	064
	046	046	TOWNSHIP 8	LOT	R		002	068-069
	048	048	TOWNSHIP 7	LOT	R		002	070-071
	049	049	TOWNSHIP 5	LOT	R		002	101-102
	051	052	ALBERTON	T	1155	ALBERTON	002	106-107
		051	TOWNSHIP 4	LOT	R		002	103-105
	054	054	TOWNSHIP 3	LOT	R		002	108-109
	056	062	MIMINEGASH	VL	R		002	114
		057	ST. LOUIS	VL	R		002	113
		056	TOWNSHIP 2	LOT	R		002	110-112
	058	059	TIGNISH	VL	0937	TIGNISH	002	118
		058	TOWNSHIP 1	LOT	R		002	115-117
02			QUEENS COUNTY					
	001	001	TOWNSHIP 62	LOT	R		001	061-062
	004	004	TOWNSHIP 60	LOT	R		001	063
	006	006	TOWNSHIP 58	LOT	R		001	064
	008	008	TOWNSHIP 57	LOT	R		001	065-066
	009	009	TOWNSHIP 50	LOT	R		001	112-113
	012	012	TOWNSHIP 49	LOT	R		001	114-115
	014	016	BUNBURY	VL	R		001	119
		015	SOUTHPORT	VL	R		001	118
		014	TOWNSHIP 48	LOT	R		001	116-117, 161-162
	022	022	CHARLOTTETOWN	C	0159	CHARLOTTETOWN, P ✓	003	001-022, 066-070
		020	EAST ROYALTY	VL	R		003	055, 072
							004	007-008

P PART - PARTIE  
R RURAL - RURALE

ENUMERATION AREA REFERENCE LIST  
CENSUS DIVISIONS AND SUBDIVISIONS, URBAN AND RURAL

LISTE DE REFERENCE DES SECTEURS DE DENOMBREMENT  
DIVISIONS ET SUBDIVISIONS DE RECENSEMENT, URBAINE ET RURALE

11 PRINCE EDWARD ISLAND - ILE-DU-PRINCE-EDOUARD

CD - DR	CCS - SRU	CSD - SDR	NAME - NOM	TYPE	URBAN AREA - REGION URBAINE		FED - CEF	ENUMERATION AREAS - SECTEURS DE DENOMBREMENT
					CODE	NAME - NOM		
02			QUEENS COUNTY (CONT'D-SUITE)					
	022	017 021 018 019 023	HILLSBOROUGH PARK PARKDALE QUEENS, ROYALTY SHERWOOD WEST ROYALTY	VL T LDT VL VL	R 0159 R 0159 0159	CHARLOTTETOWN, P CHARLOTTETOWN, P CHARLOTTETOWN, P	003 003 003 003 003 004	056 063-065 051-052 057-062 053-054, 071 020-021
	024	025 024	CORNWALL TOWNSHIP 32	VL LDT	1121 R	CORNWALL	004 004	013-014, 022 009-012
	026	026	TOWNSHIP 31	LOT	R		004	055-058
	028	030 028	ROCKY POINT 3 TOWNSHIP 65	R LOT	R R		004 004	054 051-053
	028	029	TOWNSHIP 30	LOT	R		004	059-060
	031	034 031 032	CRAPAUD TOWNSHIP 29 VICTORIA	VL LDT VL	R R R		004 004 004	063 061-062 064
	036	036	TOWNSHIP 67	LOT	R ✓		004	110-112
	038	038	TOWNSHIP 20	LOT	R		004	152-153
	039	039	TOWNSHIP 21	LOT	R		004	109, 151
	041	041	TOWNSHIP 22	LOT	R		004	107-108
	042	043 042	HUNTER RIVER TOWNSHIP 23	VL LOT	R R		004 004	104-106 101-103
	044	046 044	NORTH RUSTICO TOWNSHIP 24	VL LOT	R R ✓		004 004	019 015-018
	049	049	TOWNSHIP 33	LOT	R		004	004-006
	052	052	TOWNSHIP 34	LOT	R		004	001-003
	054	054	TOWNSHIP 35	LOT	R		001	163-165
	056	057 056	SCOTCHFORT 4 TOWNSHIP 36	R LOT	R R		001 001	160 156-159
	058	059 058	MOUNT STEWART TOWNSHIP 37	VL LOT	R R		001 001	157 156

P PART - PARTIE  
R RURAL - RURALE

ENUMERATION AREA REFERENCE LIST  
CENSUS DIVISIONS AND SUBDIVISIONS, URBAN AND RURAL

LISTE DE REFERENCE DES SECTEURS DE DENOMBREMENT  
DIVISIONS ET SUBDIVISIONS DE RECENSEMENT, URBAINE ET RURALE

12 NOVA SCOTIA - NOUVELLE-ECOSSE

CD - DR	CCS - SRU	CSD - SDR	NAME - NOM	TYPE	URBAN AREA - REGION URBAINE		FED - CEF	ENUMERATION AREAS - SECTEURS DE DENOMBREMENT
					CODE	NAME - NOM		
05			ANNAPOLIS COUNTY					
	001	001	ANNAPOLIS, SUBD. D	SCM	R		011	257-258, 301-302, 351-352
	004	008 004	ANNAPOLIS ROYAL ANNAPOLIS, SUBD. A	T SCM	R 0206 R	ANNAPOLIS, SUBD. A ✓ CORNWALLIS CFB	011 011 011	316 264-265 259-263, 266-268, 310-315
	009	009 012	ANNAPOLIS, SUBD. B BRIDGETOWN	SCM T	R 0095	BRIDGETOWN	011 011	303-307, 353-355 308-309
	014	014 016	ANNAPOLIS, SUBD. C MIDDLETON	SCM T	R 0530	MIDDLETON	011 011	356-362 363-365
14			ANTIGONISH COUNTY					
	001	002 001	ANTIGONISH ANTIGONISH, SUBD. A	T SCM	0019 R	ANTIGONISH	003 003	107-118 069, 101-106, 164-165
	006	006 010	ANTIGONISH, SUBD. B POMQUET AND AFTON 23	SCM R	R R		003 003	065-067, 157-163 068
17			CAPE BRETON COUNTY					
	001	001 004	CAPE BRETON, SUBD. C LOUISBOURG	SCM T	R 0484	LOUISBOURG	002 002	051-057 058-059
	006	006	CAPE BRETON, SUBD. B	SCM	1109	CAPE BRETON, SUBD. B DONKIN	002	068
					0318	GLACE BAY, P	002	154-155
					0581	NEW WATERFORD, P	002	158-159, 207
					0913	SYDNEY, P	002	018-020, 061-062, 201-202
					R		002	009-017, 060, 063-067, 151-153, 156-157, 203-206
	011		DOMINION	T	0318	GLACE BAY, P	002	164-165
	009		GLACE BAY	T	0318	GLACE BAY, P	002	101-121, 160-163
	008		MEMBERTOU 28B (SYDNEY)	R	0913	SYDNEY, P	004	064
	012		NEW WATERFORD	T	0581	NEW WATERFORD, P	002	208-215
	014		SYDNEY	C	0913	SYDNEY, P	004	001-024, 051-063, 071
	016	016	CAPE BRETON, SUBD. A	SCM	1013	CAPE BRETON, SUBD. A WESTMOUNT	004	068-069
					0914	SYDNEY MINES, P	004	161-163
					R		004	065-067, 070, 151-160, 164-168
	020		ESKASONI 3	R			004	169
	018		NORTH SYDNEY	T	0914	SYDNEY MINES, P	004	101-108
	019		SYDNEY MINES	T	0914	SYDNEY MINES, P	004	109-114
10			COLCHESTER COUNTY					
	001	001	COLCHESTER, SUBD. C	SCM	0955	TRURO, P	006	051-053
					R		006	001-013, 101
		003	MILLBROOK 27	R	0955	TRURO, P	006	071
		002	STEMIACKE	T	0891	STEMIACKE	006	014-015
		006	TRURO	T	0955	TRURO, P	006	054-070, 102-105
	008	008	COLCHESTER, SUBD. B	SCM	0955	TRURO, P	006	109-113
					R		006	106-108, 114-118, 151-160
	012	012	COLCHESTER, SUBD. A	SCM	R		006	161-162, 201-206
11			CUMBERLAND COUNTY					
	001	001 002	CUMBERLAND, SUBD. A PARRSBORO	SCM T	R 0627	PARRSBORO	006 006	213, 263-267, 317-318 214-216
	006	006 008	CUMBERLAND, SUBD. B SPRINGHILL	SCM T	R 0779	SPRINGHILL	006 006	209-212, 251-253, 316, 356 254-262

P PART - PARTIE  
R RURAL - RURALE

ENUMERATION AREA REFERENCE LIST  
CENSUS DIVISIONS AND SUBDIVISIONS, URBAN AND RURAL

LISTE DE REFERENCE DES SECTEURS DE DENOMBREMENT  
DIVISIONS ET SUBDIVISIONS DE RECENSEMENT, URBAINE ET RURALE

12 NOVA SCOTIA - NOUVELLE-ECOSSE

CD - DR	CCS - SRU	CSD - SDR	NAME - NOM	TYPE	URBAN AREA - REGION URBAINE		FED - CEF	ENUMERATION AREAS - SECTEURS DE DENOMBREMENT
					CODE	NAME - NOM		
11			CUMBERLAND COUNTY (CONT'D-SUITE)					
	009	011	AMHERST	T	0012	AMHERST	006	302-315, 319
		009	CUMBERLAND, SUBD. C	SCM	R		006	301, 357-364
		012	OXFORD	T	0621	OXFORD	006	385-386
	014	014	CUMBERLAND, SUBD. D	SCM	R		006	163-165, 207-208, 351-355
03			DIGBY COUNTY					
	001	001	CLARE	MD	R		011	111-112, 151-165
	004	009	BEAR RIVER (PART) 6	R	R		011	256
		006	DIGBY	T	0229	DIGBY	011	212-216
		004	DIGBY	MD	R		011	113-116, 201-211, 251-255
13			GUYSBOROUGH COUNTY					
	001	001	ST. MARY'S	MD	R		005	005-007, 009-010, 101, 151-152
	004	006	CANSO	T	0128	CANSO	003	063-064
		004	GUYSBOROUGH	MD	R		003	051-062, 151
		008	MULGRAVE	T	0559	MULGRAVE	005	001-004, 008
							003	152-153
09			HALIFAX COUNTY					
	001	001	HALIFAX, SUBD. B	SCM	0940	HALIFAX, SUBD. A	009	302-304
					0921	HALIFAX, SUBD. B	009	013-014
					R	TIMBERLEA-LAKESIDE, P	009	008-012, 015-022, 251, 301, 305
	008	008	HALIFAX, SUBD. A	SCM	0940	HALIFAX, SUBD. A	009	307-308
					R	TIMBERLEA-LAKESIDE, P	009	309-317
	012	012	HALIFAX, SUBD. C	SCM	0348	HALIFAX, P	009	207-208, 213, 253-268
		029	SHUBENACADIE 13	R	R		009	201-206, 209-211, 214-219, 252, 306
		018	BEDFORD	T	0348	HALIFAX, P	009	212
		019	COLE HARBOUR 30	R	0348	HALIFAX, P	009	151-154
		022	DARTMOUTH	C	0348	HALIFAX, P	009	155, 269-270
		021	HALIFAX	C	0348	HALIFAX, P	007	066
		018	HALIFAX, SUBD. D	SCM	0348	HALIFAX, P	007	077-081, 101-125, 151-172, 201-226
					R		008	001-016, 051-074, 101-114, 151-162
					R		009	202-228, 251-269, 301-317, 351-368
					R		007	004-007, 051-066, 101-122, 158-167
					R		007	054-058, 063-065, 067-074, 082-083
					R		007	053, 059-062, 075-076
					R		009	001-003, 156-157, 168
	026	026	HALIFAX, SUBD. E	SCM	R		005	066-067
					R		007	004-022, 051-052
	031	031	HALIFAX, SUBD. F	SCM	R		005	051-065
					R		007	001-003
	036	036	HALIFAX, SUBD. G	SCM	R		005	011-019, 068-071
		038	SHEET HARBOUR 36	R	R		005	020
	041	041	HALIFAX, SUBD. H	SCM	R		008	201
08			HANTS COUNTY					
	001	004	HANTSPORT	T	0353	HANTSPORT	001	152-153
		001	WEST HANTS	MD	R		001	060-067, 102-112, 151
		002	WINDSOR	T	1030	WINDSOR	001	113-118
	008	008	EAST HANTS	MD	R		001	001-015, 051-059, 101

P PART - PARTIE  
R RURAL - RURALE

ENUMERATION AREA REFERENCE LIST  
CENSUS DIVISIONS AND SUBDIVISIONS, URBAN AND RURAL

LISTE DE REFERENCE DES SECTEURS DE DENOMBREMENT  
DIVISIONS ET SUBDIVISIONS DE RECENSEMENT, URBAINE ET RURALE

12 NOVA SCOTIA - NOUVELLE-ECOSSE

CD - DR	CCS - SRU	CSD - SDR	NAME - NOM	TYPE	URBAN AREA - REGION URBAINE		FED - CEF	ENUMERATION AREAS - SECTEURS DE DENOMBREMENT
					CODE	NAME - NOM		
08			HANTS COUNTY (CONT'D-SUITE)					
	008	014	SHUBENACADIE 14	R	R		001	016
15			INVERNESS COUNTY					
	001	001 002	INVERNESS, SUBD. C PORT HAWKESBURY	SCM T	R 0661	PORT HAWKESBURY	003 003	010, 154-156, 205-207, 251 011-015
	006	006 008	INVERNESS, SUBD. B WHYCOMAGH 2	SCM R	0390 R R	INVERNESS, SUBD. B INVERNESS	003 003 003	259-261 252-258 262
	011	011	INVERNESS, SUBD. A	SCM	R		003	263-265, 301-310
07			KINGS COUNTY					
	001	004 002 001	BERWICK CAMBRIDGE 32 KINGS, SUBD. A	T R SCM	0069 R 0416	BERWICK KINGS, SUBD. A ✓ KINGSTON-GREENWOOD SQUARE	001 001 001	317-320 369 357-359, 361-366
					R		001	301-316, 351-356, 360, 367-368
	011	012 011	KENTVILLE KINGS, SUBD. C	T SCM	0408 0408 R	KENTVILLE, P KENTVILLE, P	001 001 001	214-217, 251-253 210-213, 221 165-168, 207-209
	016	016	KINGS, SUBD. B	SCM	0408 R	KENTVILLE, P	001 001	255-257 218-220, 222, 254, 258-266
	021	027 021 024	HORTON 35 KINGS, SUBD. D WOLFVILLE	R SCM T	R R ✓ 1037	WOLFVILLE	001 001 001	164 154-163 201-206
06			LUNENBURG COUNTY					
1-2	001	004 006 001	BRIDGEWATER LUNENBURG LUNENBURG	T T MD	0096 0490 R	BRIDGEWATER LUNENBURG	010 010 010	207-217 309-314 151-158, 201-206, 251-263, 301-308, 401-412
		008	MAHONE BAY	T	0497	MAHONE BAY	010	315-316
	009	009	CHESTER	MD	0171 1054 R R	CHESTER CHESTER CHESTER WESTERN SHORE	010 010 010 010	358-359, 369 362-364 351-357, 360-361, 365-368, 370, 413-414 415
12			PICTOU COUNTY					
	001	004 001	PICTOU PICTOU, SUBD. A	T SCM	0642 R	PICTOU	005 005	310-315 110-114, 301-309
	006	006 009 008	PICTOU, SUBD. B STELLARTON WESTVILLE	SCM T T	R 0577 0577	NEW GLASGOW, P NEW GLASGOW, P	005 005 005	102-107, 251-256 201-203, 257-258 259-263
	011	019 014 011 016	FISHERS GRANT 24 NEW GLASGOW PICTOU, SUBD. C TRENTON	R T SCM T	R 0577 R 0577	NEW GLASGOW, P NEW GLASGOW, P	005 005 005 005	168 204-214 108-109, 153-167 215-217
04			QUEENS COUNTY					
	001	006 001	LIVERPOOL QUEENS, SUBD. A	T SCM	0477 0477	LIVERPOOL, P LIVERPOOL, P	010 010	114-118 108

P PART - PARTIE  
R RURAL - RURALE

ENUMERATION AREA REFERENCE LIST  
CENSUS DIVISIONS AND SUBDIVISIONS, URBAN AND RURAL

LISTE DE REFERENCE DES SECTEURS DE DENOMBREMENT  
DIVISIONS ET SUBDIVISIONS DE RECENSEMENT, URBAINE ET RURALE

12 NOVA SCOTIA - NOUVELLE-ECOSSE

CD - DR	CCS - SRU	CSD - SDR	NAME - NOM	TYPE	URBAN AREA - REGION URBAINE		FED - CEF	ENUMERATION AREAS - SECTEURS DE DENOMBREMENT
					CODE	NAME - NOM		
04			QUEENS COUNTY (CONT'D-SUITE)					
	001	001	QUEENS, SUBD. A	SCM R			010	106-107, 109-113
	008	008	QUEENS, SUBD. B	SCM R	0477	LIVERPOOL, P	010	101-102, 104-105
		015	WILDCAT 12	R R			010	103, 159-166, 264-265
							010	167
16			RICHMOND COUNTY					
	001	001	RICHMOND, SUBD. C	SCM R			003	001-006
	006	006	RICHMOND, SUBD. A	SCM R	1077	RICHMOND, SUBD. A LOUISDALE	003	009
							003	007-008, 201-204
	011	014	CHAPEL ISLAND 5	R R			002	008
		011	RICHMOND, SUBD. B	SCM R			002	001-007
01			SHELBURNE COUNTY					
	001	001	BARRINGTON	MD R			010	001-015
		004	CLARK'S HARBOUR	T R	0184	CLARK'S HARBOUR	010	015-017
	006	009	LOCKEPORT	T R	0479	LOCKEPORT	010	063-064
		008	SHELBURNE	T R	0754	SHELBURNE	010	065-068
		006	SHELBURNE	MD R			010	051-082
18			VICTORIA COUNTY					
	001	001	VICTORIA, SUBD. B	SCM R ✓			003	208-215
		003	WAGMATCOOK 1	R R			004	170-171
							003	216
	006	006	VICTORIA, SUBD. A	SCM R ✓			003	217, 311-316
02			YARMOUTH COUNTY					
	001	001	ARGYLE	MD R			011	001-018
	004	006	YARMOUTH	T R	1043	YARMOUTH	011	055-066
		004	YARMOUTH	MD R			011	051-054, 101-110
		040	YARMOUTH 33	R R			011	067

P PART - PARTIE  
R RURAL - RURALE



ENUMERATION AREA REFERENCE LIST  
CENSUS DIVISIONS AND SUBDIVISIONS, URBAN AND RURAL

LISTE DE REFERENCE DES SECTEURS DE DENOMBREMENT  
DIVISIONS ET SUBDIVISIONS DE RECENSEMENT, URBAINE ET RURALE

13 NEW BRUNSWICK - NOUVEAU-BRUNSWICK

CD - DR	CCS - SRU	CSD - SOR	NAME - NOM	TYPE	URBAN AREA - REGION URBAINE		FED - CEF	ENUMERATION AREAS - SECTEURS DE DENOMBREMENT
					CODE	NAME - NOM		
06			ALBERT COUNTY					
	001	001	HOPEWELL	PAR	R		002	005-007
		003	RIVERSIDE-ALBERT	VL	R		002	008
	004	004	HARVEY	PAR	R		002	001
	006	006	ALMA	VL	R		002	003
		007	ALMA	PAR	R		002	002
	008	008	ELGIN	PAR	R		002	004-005
	011	025	HILLSBOROUGH	VL	R		002	012-013
		011	HILLSBOROUGH	PAR	R		002	009-011
	014	014	COVERDALE	PAR	R		002	014-018
		020	RIVERVIEW	T	0539	MONCTON, P	005	101-114
11			CARLETON COUNTY					
	001	001	RICHMOND	PAR	R		001	268-269
	004	006	WOODSTOCK	T	103B	WOODSTOCK	001	259-266
		004	WOODSTOCK	PAR	R		001	255-258
		005	WOODSTOCK 23	R	R		001	267
	008	008	NORTHAMPTON	PAR	R		001	253-254
	011	011	BRIGHTON	PAR	R		001	301-304
		012	HARTLAND	T	R		001	305-306
	014	014	WAKEFIELD	PAR	R		001	312-315
	018	019	CENTREVILLE	VL	R		001	365
		018	WILMOT	PAR	R		001	316-317, 364
	021	021	SIMONDS	PAR	R		001	310
	024	023	FLORENCEVILLE	VL	R		001	311
		024	PEEL	PAR	R		001	308-309, 354
	026	026	ABERDEEN	PAR	R		001	307, 351-353
	028	030	BATH	VL	R		001	361-362
		029	BRISTOL	VL	R		001	363
		028	KENT	PAR	R		001	355-360
	031	031	WICKLOW	PAR	R		001	366-369
02			CHARLOTTE COUNTY					
	001	001	GRAND MANAN	PAR	R		001	051-052
		003	NORTH HEAD	VL	R		001	055
	002	002	SEAL COVE	VL	R		001	053
	004	004	CAMPOBELLO	PAR	R		001	151-153
	006	006	WEST ISLES	PAR	R		001	063-065
	008	008	LEPREAU	PAR	R		001	013-014
	011	012	BLACKS HARBOUR	VL	R		001	058-060
		011	PENNFIELD	PAR	R		001	015-016, 056-057
	014	014	CLARENDON	PAR	R		001	017
	016	016	SAINT GEORGE	PAR	R		001	061-062, 101-102
		018	ST. GEORGE	T	R		001	103-104
	021	026	SAINT ANDREWS	T	0784	ST. ANDREWS	001	107-110

P PART - PARTIE  
R RURAL - RURALE

ENUMERATION AREA REFERENCE LIST  
CENSUS DIVISIONS AND SUBDIVISIONS, URBAN AND RURAL

LISTE DE REFERENCE DES SECTEURS DE DENOMBREMENT  
DIVISIONS ET SUBDIVISIONS DE RECENSEMENT, URBAINE ET RURALE

13 NEW BRUNSWICK - NOUVEAU-BRUNSWICK

CD - DR	CCS - SRU	CSD - SDR	NAME - NOM	TYPE	URBAN AREA - REGION URBAINE		FED - CEF	ENUMERATION AREAS - SECTEURS DE DENOMBREMENT
					CODE	NAME - NOM		
02			CHARLOTTE COUNTY (CONT'D-SUITE)					
	021	024	SAINT ANDREWS	PAR	R		001	106
		021	SAINT PATRICK	PAR	R		001	105
	028	028	SAINT-CROIX	PAR	R		001	111
	034	034	SAINT STEPHEN	PAR	R		001	155-157
		037	ST. STEPHEN	T	0798	ST. STEPHEN	001	158-166
	039	039	SAINT JAMES	PAR	R		001	116-117
	042	031	DUFFERIN	PAR	R		001	154
		042	SAINT DAVID	PAR	R		001	112-114
	044	044	DUMBARTON	PAR	R		001	115
	048	048	GRAND HARBOUR	VL	R		001	054
15			GLOUCESTER COUNTY					
	001	001	SAUMAREZ	PAR	R		003	151-152
		002	SHEILA	VL	R		003	163
		004	TRACADIE	T	0946	TRACADIE	003	164-167
	006	006	ALLARDVILLE	PAR	R		003	201-206
	008	011	BATHURST	C	0045	BATHURST, P	003	252-253, 255-260, 263-266, 268-272
		008	BATHURST	PAR	R		003	251, 254, 261-262, 267, 273
		010	PABINEAU 11	R	R		003	207-216, 218
	012	034	BELLEDUNE	VL	R		007	020
		015	BERESFORD	VL	0045	BATHURST, P	003	274
		012	BERESFORD	PAR	R		007	010-012
		037	NIGADOD	VL	R		007	013
		014	PETIT-ROCHER	VL	0637	PETIT-ROCHER	007	001-009
		013	POINTE-VERTE	VL	R		007	014-015
	016	038	GRANDE ANSE	VL	R		003	068
		016	NEW BANDON	PAR	R		003	064-066, 114-116
		017	ST. LEOLIN	VL	R		003	067, 117
	019	020	PAQUETVILLE	VL	R		003	113
		019	PAQUETVILLE	PAR	R		003	109-112
	021	021	SAINT-ISIDORE	PAR	R		003	106-108, 168
	024	024	INKERMAN	PAR	R		003	019, 101-105
	026	027	BAS-CARAQUET	VL	0134	CARAQUET, P	003	055-056
		028	CARAQUET	T	0134	CARAQUET, P	003	054
		026	CARAQUET	PAR	R		003	058-061
		029	LAMEQUE	VL	R		003	057
		031	SHIPPAGAN	T	0760	SHIPPAGAN	003	018, 051-053
		029	SHIPPAGAN	PAR	1111	SHIPPAGAN SHIPPAGAN GULLY ROAD	003	016-017
				R			003	014-015
				R			003	013
				R			003	001-012
	036	036	BERTRAND	VL	R		003	062-063
08			KENT COUNTY					
	001	001	DUNDAS	PAR	R		008	154-161
	004	005	BUCTOUCHE	VL	0105	BUCTOUCHE	008	206-207
				R			008	205, 208

P PART - PARTIE  
R RURAL - RURALE

ENUMERATION AREA REFERENCE LIST  
CENSUS DIVISIONS AND SUBDIVISIONS, URBAN AND RURAL

LISTE DE REFERENCE DES SECTEURS DE DENOMBREMENT  
DIVISIONS ET SUBDIVISIONS DE RECENSEMENT, URBAINE ET RURALE

13 NEW BRUNSWICK - NOUVEAU-BRUNSWICK

CD - DR	CCS - SRU	CSD - SDR	NAME - NOM	TYPE	URBAN AREA - REGION URBAINE		FED - CEF	ENUMERATION AREAS - SECTEURS DE DENOMBREMENT
					CODE	NAME - NOM		
08			KENT COUNTY (CONT'D-SUITE)					
004	003	004	BUCTOUCHE 16	R	R		009	209
			WELLINGTON	PAR	R		009	162-163;201-204
006	006	007	SAINT MARY	PAR	R		009	164,210-211
			SAINT-ANTOINE	VL	R		009	165-166
008	008		SAINT-PAUL	PAR	R		009	167,217
011	011		HARCOURT (INCLUDES MUSKISSON)	PAR	R		009	218-220,268-269
014	015	014	RICHIBUCTO 15	R	R		009	216
			WELDFORD	PAR	R		009	212-215,267
016	020	017	INDIAN ISLAND 28	R	R		009	259
		018	REXTON	VL	R		009	254-255
			RICHIBUCTO	VL	0702	RICHIBUCTO	009	256-257
					R		009	258
		016	RICHIBUCTO	PAR	R		009	251-253
019	019		SAINT CHARLES	PAR	R		009	260-261
021	021	022	SAINT-LOUIS	PAR	R		009	262-265
			SAINT-LOUIS-DE-KENT	VL	1156	SAINT-LOUIS-DE-KENT	009	266
024	024		ACADIEVILLE	PAR	R		006	001-003
026	026		CARLETON	PAR	R		006	004-006
05			KINGS COUNTY					
001	001		HAMMOND	PAR	R		002	054
004	004		UPHAM	PAR	R		002	209-210
006	007		HAMPTON	VL	0350	HAMPTON	002	205-207
					R		002	204,208
	006		HAMPTON	PAR	R		002	202-203
008	051	053	EAST RIVERSIDE-KINGSHURST	VL	0734	SAINT JOHN, P	002	153
		058	FAIRVALE	VL	0734	SAINT JOHN, P	002	156-160
			GONDOLA POINT	VL	0734	SAINT JOHN, P	002	166-167
					R		002	168
	056		QUISPAMJS	VL	0734	SAINT JOHN, P	002	162-164
					R		002	161,165
	010		RENFORTH	VL	0734	SAINT JOHN, P	002	151-152,169
	009		ROTHESAY	T	0734	SAINT JOHN, P	002	154-155
	008		ROTHESAY	PAR	R		002	201
011	012		GRAND BAY	VL	0734	SAINT JOHN, P	002	305-308
					R		002	309
	013		WESTFIELD	VL	R		002	310,330
	011		WESTFIELD	PAR	R		002	301-304
014	014		KINGSTON	PAR	R		002	311-313
016	016		NORTON	PAR	R		002	213-214
018	018		NORTON	VL	R		002	215-217
021	022		SUSSEX	T	0907	SUSSEX	002	060-066
	021		SUSSEX	PAR	R		002	058-059,211-212
	023		SUSSEX CORNER	VL	R		002	067-068
024	024		WATERFORD	PAR	R		002	055
026	026		CARDWELL	PAR	R		002	056-057
028	028		HAVELOCK	PAR	R		002	258-260
031	031		STUDHOLM	PAR	R		002	253-257

P PART - PARTIE  
R RURAL - RURALE

ENUMERATION AREA REFERENCE LIST  
CENSUS DIVISIONS AND SUBDIVISIONS, URBAN AND RURAL

LISTE DE REFERENCE DES SECTEURS DE DENOMBREMENT  
DIVISIONS ET SUBDIVISIONS DE RECENSEMENT, URBAINE ET RURALE

13 NEW BRUNSWICK - NOUVEAU-BRUNSWICK

CD - DR	CCS - SRU	CSD - SDR	NAME - NOM	TYPE	URBAN AREA - REGION URBAINE		FED - CEF	ENUMERATION AREAS - SECTEURS DE DENOMBREMENT
					CODE	NAME - NOM		
05			KINGS COUNTY (CONT'D-SUITE)					
	034	034	SPRINGFIELD	PAR	R		002	251-252, 320-321
	036	036	KARS	PAR	R		002	319
	038	038	GREENWICH	PAR	R		002	314-318
13			MADAWASKA COUNTY					
	001	001 003	SAINT-ANDRE ST. ANDRE	PAR VL	R R		004 004	071-073 074
	004	006 004	SAINT LEONARDS SAINT-LEONARD	T PAR	1158 R	SAINT LEONARDS	004 004	154-155 151-153
	008	008	NOTRE-DAME-DE-LOURDES	PAR	R		004	156-157
	011	011 012	SAINTE-ANNE SAINTE-ANNE-DE-MADAWASKA	PAR VL	R 0873	SAINTE-ANNE-DE-MADAWASKA	004 004	158-161 162-163
	015	014 015	RIVIERE-VERTE RIVIERE-VERTE	VL PAR	R R		004 004	102 101, 164-165
	018	019	SAINT-BASILE	VL	0253	EDMUNDSTON, P	004	103-105
		018 020	SAINT-BASILE ST. BASILE 10	PAR R	R 0253	EDMUNDSTON, P	004 004	106 166 107
	022	029 028 026	EDMUNDSTON MADAWASKA SAINT-JACQUES	C PAR VL	0253 R 0790	EDMUNDSTON, P SAINT-JACQUES	004 004 004	110-124 108-109, 167 174-175
		024 022 030	SAINT-JACQUES SAINT-JOSEPH VERRET	PAR PAR VL	R R R		004 004 004	185 171-173, 185 168-170 125
	032	032 033	SAINT-HILAIRE ST. HILAIRE	PAR VL	R R		004 004	126 127
	034	035 034	BAKER BROOK BAKER BROOK	VL PAR	R R		004 004	177 176
	036	037 036	LAC BAKER LAC BAKER	VL PAR	R R		004 004	181 180
	038	039 038	CLAIR CLAIR	VL PAR	R R		004 004	179 178
	041	041 042	SAINT-FRANCOIS SAINT-FRANCOIS-DE-MADAWASKA	PAR VL	R R		004 004	182-183 184
08			NORTHUMBERLAND COUNTY					
	001	001	HARDWICKE	PAR	R		006	007-010
	004	004	GLENELG	PAR	R		006	011-014, 151-152
	005	008 006	CHATHAM CHATHAM	T PAR	1105 0582	CHATHAM NEWCASTLE, P	006 006 006	105-111 104 103, 153-156
		007	LOGGJEVILLE	VL	R		006	157
	011	011	DERBY	PAR	R		006	201-202
	014	014 015	NELSON NELSON-MIRAMICHI	PAR VL	R R		006 006	020-021 101-102
	016	017 016	ROGERSVILLE ROGERSVILLE	VL PAR	0723 R	ROGERSVILLE	006 006	018-018 015-017

P PART - PARTIE  
R RURAL - RURALE

ENUMERATION AREA REFERENCE LIST  
CENSUS DIVISIONS AND SUBDIVISIONS, URBAN AND RURAL

LISTE DE REFERENCE DES SECTEURS DE DENOMBREMENT  
DIVISIONS ET SUBDIVISIONS DE RECENSEMENT, URBAINE ET RURALE

13 NEW BRUNSWICK - NOUVEAU-BRUNSWICK

CD - DR	CCS - SRU	CSD - SDR	NAME - NOM	TYPE	URBAN AREA - REGION URBAINE		FED - CEF	ENUMERATION AREAS - SECTEURS DE DENOMBREMENT
					CODE	NAME - NOM		
09			NORTHUMBERLAND COUNTY (CONT'D-SUITE)					
	018	019	BLACKVILLE	VL	R		006	056
		018	BLACKVILLE	PAR	R		006	051-055
	021	021	BLISSFIELD	PAR	R		006	057-061
		022	DOAKTOWN	VL	R		006	062-063
	024	024	LUDLOW	PAR	R		006	064-068
	026	025	RED BANK 7	R	R		006	207
		026	SOUTHEK	PAR	R		006	069, 203-205
	028	034	BIG HOLE TRACT 8	R	R		006	223
		035	EEL GROUND 2	R	R		006	222
		028	NORTHEK	PAR	R		006	213-221
		023	RED BANK 4	R	R		006	206, 208
	031	033	DOUGLASTOWN	VL	R		006	113
		032	NEWCASTLE	T	0582	NEWCASTLE, P ✓	006	114-120
		031	NEWCASTLE	PAR	R		006	112, 209-212
	036	036	ALNWICK	PAR	R		006	158-165
		044	BURNT CHURCH 14	R	R		006	168
		038	NEGUAC	VL	R		006	166-167
		047	TABUSINTAC 9	R	R		006	169
04			QUEENS COUNTY					
	001	001	PETERSVILLE	PAR	R		002	322-325
	004	005	GAGETOWN	VL	R		002	352
		004	GAGETOWN	PAR	R		002	328-329, 351
	006	006	HAMPSTEAD	PAR	R		002	326-327
	008	008	WICKHAM	PAR	R		002	264
	011	011	CAMBRIDGE	PAR	R		002	265-267
		013	CAMBRIDGE-NARROWS	VL	R		002	268
	014	014	JOHNSTON	PAR	R		002	262-263
	016	016	BRUNSNICK	PAR	R		002	261
	018	018	WATERBOROUGH	PAR	R		002	269, 362
	021	021	CANNING	PAR	R		002	353-355
		022	MINTO	VL	0535	MINTO	002	356-360
				R			002	361
	024	025	CHIPMAN	VL	0179	CHIPMAN	002	365-367
				R			002	368
		024	CHIPMAN	PAR	R		002	363-364
14			RESTIGOUCHE COUNTY					
	001	001	DURHAM	PAR	R		007	051-055
		002	JACQUET RIVER	VL	R		007	056
	003	004	CHARLO	VL	R		007	059-061
		003	COLBORNE	PAR	R		007	057-058
	005	006	BALMORAL	VL	R		007	064-065
		005	BALMORAL	PAR	R		007	062-063
	008	009	DALHOUSIE	T	0214	DALHOUSIE	007	107-114
		008	DALHOUSIE	PAR	R		007	066-067, 072, 101-104
		007	DARLINGTON	VL	R		007	106
		011	EEL RIVER CROSSING	VL	R		007	068-069
		010	EEL RIVER 3	R	R		007	115

P PART - PARTIE  
R RURAL - RURALE

ENUMERATION AREA REFERENCE LIST  
CENSUS DIVISIONS AND SUBDIVISIONS, URBAN AND RURAL

LISTE DE REFERENCE DES SECTEURS DE DENOMBREMENT  
DIVISIONS ET SUBDIVISIONS DE RECENSEMENT, URBAINE ET RURALE

13 NEW BRUNSWICK - NOUVEAU-BRUNSWICK

CD - DR	CCS - SRU	CSD - SDR	NAME - NOM	TYPE	URBAN AREA - REGION URBAINE		FED - CEF	ENUMERATION AREAS - SECTEURS DE DENOMBREMENT
					CODE	NAME - NOM		
14			RESTIGOUCHE COUNTY (CONT'D-SUITE)					
	012	012	ADDINGTON	PAR	R		007	070-071, 201-203
		013	ATHOLVILLE	VL	0122	CAMPBELLTON, P	007	163-164
		014	CAMPBELLTON	C	0122	CAMPBELLTON, P	007	105, 116, 151-162
		015	TIDE HEAD	VL	R		007	204-205
	016	016	ELDON	PAR	R		007	206-209
	018	018	GRIMMER	PAR	R		007	210-212
		019	KEDGWICK	VL	0401	KEDGWICK	007	213
	021	022	SAINT-QUENTIN	VL	0797	SAINT-QUENTIN	007	217-218
		021	SAINT-QUENTIN	PAR	R		007	214-216
01			SAINT JOHN COUNTY					
	001	001	SAINT MARTINS	PAR	R		002	051-052
		002	ST. MARTINS	VL	R		002	053
	004	004	SIMONDS	PAR	R		002	101-103
	006	006	SAINT JOHN	C	0734	SAINT JOHN, P	001	003-005
							002	106-110, 112-116
							008	004-016, 051-062, 101-113, 151-167, 201-212, 251-265, 301-308, 311-314, 317-321, 351-357, 359-363, 365
							001	001-002, 006-008
							002	104-105, 111, 117
							008	001-003, 017-018, 310, 315-316, 358
	016	016	MUSQUASH	PAR	R		001	009-012
03			SUNBURY COUNTY					
	001	001	BLISSVILLE	PAR	R		001	201-206
	004	006	FREDERICTON JUNCTION	VL	R		001	208
		004	GLADSTONE	PAR	R		001	207
		005	TRACY	VL	R		001	209
	008	008	LINCOLN	PAR	R		010	028-032
	011	011	BURTON	PAR	R		010	001-007
		012	OROMOCTO	T	0612	OROMOCTO, P	010	008-026, 033-034
		013	OROMOCTO 26	R	0612	OROMOCTO, P	010	027
	014	014	SHEFFIELD	PAR	R		002	368-370
	016	016	MAUGERVILLE	PAR	R		010	251-253
	018	018	NORTHFIELD	PAR	R		002	371-372
12			VICTORIA COUNTY					
	001	001	ANDOVER	PAR	R		004	014-015
		002	AROOSTOOK	VL	R		004	016
	004	004	PERTH	PAR	R		004	007-009
		006	PERTH-ANDOVER	VL	0635	PERTH-ANDOVER	004	010-012
		007	TOBIQUE 20	R	R		004	013
	008	008	GORDON	PAR	R		004	001-004
		009	PLASTER ROCK	VL	0650	PLASTER ROCK	004	005-006
	011	011	LORNE	PAR	R		004	019-020
	014	014	DENMARK	PAR	R		004	018, 021, 051-053

P PART - PARTIE  
R RURAL - RURALE

ENUMERATION AREA REFERENCE LIST  
CENSUS DIVISIONS AND SUBDIVISIONS, URBAN AND RURAL

LISTE DE REFERENCE DES SECTEURS DE DENOMBREMENT  
DIVISIONS ET SUBDIVISIONS DE RECENSEMENT, URBAINE ET RURALE

13 NEW BRUNSWICK - NOUVEAU-BRUNSWICK

CD - DR	CCS - SRU	CSD - SDR	NAME - NOM	TYPE	URBAN AREA - REGION URBAINE		FED - CEF	ENUMERATION AREAS - SECTEURS DE DENOMBREMENT
					CODE	NAME - NOM		
12			VICTORIA COUNTY (CONT'D-SUITE)					
	016	019	GRAND FALLS	T	0331	GRAND FALLS	004	056-064
				R			004	065
		016	GRAND FALLS	PAR	R		004	017, 054-055
	021	023	DRUMMOND	VL	R		004	070
		021	DRUMMOND	PAR	R		004	066-069
07			WESTMORLAND COUNTY					
	001	002	PORT ELGIN	VL	R		009	002
		001	WESTMORLAND	PAR	R		009	001, 051
	004	004	BOTSFORD	PAR	R		009	003-008
		007	CAP-PELE	VL	R		009	009-011
	008	009	SACKVILLE	T	0732	SACKVILLE	009	059-063
		008	SACKVILLE	PAR	R		009	058, 064-058
				PAR	R		009	052-057
	011	012	DORCHESTER	VL	0234	DORCHESTER	009	070-071
		011	DORCHESTER	PAR	R		009	069, 101-107
		014	FORT FOLLY 1	R	R		009	072
		013	SAINT-JOSEPH	VL	R		009	108
	016	052	SHEDIAC	T	0753	SHEDIAC	009	113-119
		016	SHEDIAC	PAR	R		009	012-015, 109-112, 151-153
	019	045	DIEPPE	T	0539	MONCTON, P	005	004-008, 012-014
				R			005	003, 009-011
		022	MONCTON	C	0539	MONCTON, P	005	015-020, 051-085, 115-122, 151-172,
							005	201-219, 221-224
							005	021-022, 220, 225
		019	MONCTON	PAR	R		005	001-002, 251-257
	024	029	PETITCODIAC	VL	0638	PETITCODIAC	005	267
				R			005	268
		028	SALISBURY	VL	0735	SALISBURY	005	258-259
		024	SALISBURY	PAR	R		005	260-266
10			YORK COUNTY					
	001	001	NEW MARYLAND	PAR	R		001	210
							010	051-057
	004	005	HARVEY	VL	R		001	214
		004	MANNERS SUTTON	PAR	R		001	211-213
	007	006	MCADAM	VL	0518	MCADAM	001	219-221
				R			001	218
		007	MCADAM	PAR	R		001	217
	008	008	NORTH LAKE	PAR	R		001	251
	011	012	CANTERBURY	VL	R		001	224
		011	CANTERBURY	PAR	R		001	223, 252
		013	MEDUCTIC	VL	R		001	225
	014	014	DUMFRIES	PAR	R		001	222
	016	016	PRINCE WILLIAM	PAR	R		001	215-216
	018	018	KINGSCLEAR	PAR	R		010	058-062
		019	KINGSCLEAR 6	R	R		010	063
	021	021	QUEENSBURY	PAR	R		010	068-069
	024	025	MILLVILLE	VL	R		010	261
		054	NACKAWIC	T	0566	NACKAWIC	010	072-073
		024	SOUTHAMPTON	PAR	R		010	070-071, 260

P PART - PARTIE  
R RURAL - RURALE

ENUMERATION AREA REFERENCE LIST  
CENSUS DIVISIONS AND SUBDIVISIONS, URBAN AND RURAL

LISTE DE REFERENCE DES SECTEURS DE DENOMBREMENT  
DIVISIONS ET SUBDIVISIONS DE RECENSEMENT, URBAINE ET RURALE

13 NEW BRUNSWICK - NOUVEAU-BRUNSWICK

CD - DR	CCS - SRU	CSD - SDR	NAME - NOM	TYPE	URBAN AREA - REGION URBAINE		FED - CEF	ENUMERATION AREAS - SECTEURS DE DENOMBREMENT
					CODE	NAME - NOM		
10			YORK COUNTY (CONT'D-SUITE)					
	026	026	BRIGHT	PAR	R		010	064-065,067,262
	028	028	DOUGLAS	PAR	R		010	218-221,263-265
	031	031	SAINTE MARYS	PAR	R		010	216-217,254-259
	032	034	DEVON 30	R	0305	FREDERICTON, P	010	175
		032	FREDERICTON	C	0305	FREDERICTON, P	010	101-123, 151-152, 154-172, 174, 176-177, 201-213
		035	SAINTE MARY'S 24	R	0305	FREDERICTON, P	010	153, 173, 214
							010	215
	036	037	STANLEY	VL	R		010	271
		036	STANLEY	PAR	R		010	266-270

P PART - PARTIE  
R RURAL - RURALE



## INDEX - CENSUS SUBDIVISIONS

## INDEX - SUBDIVISIONS DE RECENSEMENT

10 NEWFOUNDLAND - TERRE-NEUVE

10 NEWFOUNDLAND - TERRE-NEUVE

CENSUS SUBDIVISION SUBDIVISION DE RECENSEMENT	TYPE	CENSUS DIVISION DIVISION DE RECENSEMENT	CENSUS SUBDIVISION SUBDIVISION DE RECENSEMENT	TYPE	CENSUS DIVISION DIVISION DE RECENSEMENT
ADMIRAL'S BEACH	COM	DIVISION NO. 1	CARTWRIGHT	COM	DIVISION NO. 10
ANCHOR POINT	COM	DIVISION NO. 9	CATALINA	T	DIVISION NO. 7
APPLETON	T	DIVISION NO. 6	CENTREVILLE	T	DIVISION NO. 7
AQUAFORTE	COM	DIVISION NO. 1	CHANCE COVE	T	DIVISION NO. 1
ARNOLD'S COVE	T	DIVISION NO. 1	CHANGE ISLANDS	T	DIVISION NO. 8
AVONDALE	T	DIVISION NO. 1	CHANNEL-PORT AUX BASQUES	T	DIVISION NO. 3
BADGER	T	DIVISION NO. 6	CHAPEL ARM	T	DIVISION NO. 1
BADGER'S QUAY-VALLEYFIELD- PODL'S ISLAND	T	DIVISION NO. 7	CLARENVILLE	T	DIVISION NO. 7
BAIE VERTE	T	DIVISION NO. 8	CLARKE'S BEACH	T	DIVISION NO. 1
BAINE HARBOUR	COM	DIVISION NO. 2	COACHMAN'S COVE	COM	DIVISION NO. 8
BAY DE VERDE	T	DIVISION NO. 1	COLINET	COM	DIVISION NO. 1
BAY L'ARGENT	T	DIVISION NO. 2	COLLIERS	T	DIVISION NO. 1
BAY ROBERTS	T	DIVISION NO. 1	COME-BY-CHANCE	T	DIVISION NO. 1
BAYVIEW	T	DIVISION NO. 8	COMFORT COVE-NEWSTEAD	COM	DIVISION NO. 8
BELLBURNS	COM	DIVISION NO. 9	CONCEPTION BAY SOUTH	T	DIVISION NO. 1
BELLEDRAM	T	DIVISION NO. 3	CONCEPTION HARBOUR	T	DIVISION NO. 1
BERRY HEAD, PORT AU PORT	COM	DIVISION NO. 4	CONCHE	COM	DIVISION NO. 9
BIDE ARM	COM	DIVISION NO. 9	CONNE RIVER	T	DIVISION NO. 3
BIRCHY BAY	T	DIVISION NO. 8	COOK'S HARBOUR	T	DIVISION NO. 9
BIRD COVE	COM	DIVISION NO. 9	CORMACK	COM	DIVISION NO. 5
BISCAY BAY	COM	DIVISION NO. 1	CORNER BROOK	C	DIVISION NO. 5
BISHOP'S COVE	COM	DIVISION NO. 1	COTTLESVILLE	T	DIVISION NO. 8
BISHOP'S FALLS	T	DIVISION NO. 6	COM HEAD	T	DIVISION NO. 9
BONAVISTA	T	DIVISION NO. 7	COX'S COVE	COM	DIVISION NO. 5
BOTWOOD	T	DIVISION NO. 6	CROW HEAD	COM	DIVISION NO. 8
BRANCH	COM	DIVISION NO. 1	CUPIDS	T	DIVISION NO. 1
BRENT'S COVE	COM	DIVISION NO. 8	DANIEL'S HARBOUR	COM	DIVISION NO. 9
BRIGUS	T	DIVISION NO. 1	DAVIS INLET	COM	DIVISION NO. 10
BRYANT'S COVE	COM	DIVISION NO. 1	DEER LAKE	T	DIVISION NO. 5
BUCHANS	T	DIVISION NO. 6	DIVISION NO. 1, SUBD. A	SUN	DIVISION NO. 1
BURGED	T	DIVISION NO. 3	DIVISION NO. 1, SUBD. B	SUN	DIVISION NO. 1
BURIN	T	DIVISION NO. 2	DIVISION NO. 1, SUBD. C	SUN	DIVISION NO. 1
BURLINGTON	COM	DIVISION NO. 8	DIVISION NO. 1, SUBD. E	SUN	DIVISION NO. 1
BURNT ISLANDS	T	DIVISION NO. 3	DIVISION NO. 1, SUBD. F	SUN	DIVISION NO. 1
CAMPBELLTON	T	DIVISION NO. 8	DIVISION NO. 1, SUBD. G	SUN	DIVISION NO. 1
CAPE ST. GEORGE AND OTHERS	COM	DIVISION NO. 4	DIVISION NO. 1, SUBD. H	SUN	DIVISION NO. 1
CARBONEAR	T	DIVISION NO. 1	DIVISION NO. 1, SUBD. I	SUN	DIVISION NO. 1
CARMANVILLE	T	DIVISION NO. 8	DIVISION NO. 1, SUBD. J	SUN	DIVISION NO. 1
			DIVISION NO. 1, SUBD. K	SUN	DIVISION NO. 1

## INDEX - CENSUS SUBDIVISIONS

## INDEX - SUBDIVISIONS DE RECENSEMENT

10 NEWFOUNDLAND - TERRE-NEUVE

10 NEWFOUNDLAND - TERRE-NEUVE

CENSUS SUBDIVISION SUBDIVISION DE RECENSEMENT	TYPE	CENSUS DIVISION DIVISION DE RECENSEMENT	CENSUS SUBDIVISION SUBDIVISION DE RECENSEMENT	TYPE	CENSUS DIVISION DIVISION DE RECENSEMENT
DIVISION NO. 1, SUBD. L	SUN	DIVISION NO. 1	DIVISION NO. 5, SUBD. C	SUN	DIVISION NO. 5
DIVISION NO. 1, SUBD. M	SUN	DIVISION NO. 1	DIVISION NO. 5, SUBD. D	SUN	DIVISION NO. 5
DIVISION NO. 1, SUBD. N	SUN	DIVISION NO. 1	DIVISION NO. 5, SUBD. E	SUN	DIVISION NO. 5
DIVISION NO. 1, SUBD. O	SUN	DIVISION NO. 1	DIVISION NO. 5, SUBD. F	SUN	DIVISION NO. 5
DIVISION NO. 1, SUBD. P	SUN	DIVISION NO. 1	DIVISION NO. 5, SUBD. G	SUN	DIVISION NO. 5
DIVISION NO. 1, SUBD. Q	SUN	DIVISION NO. 1	DIVISION NO. 6, SUBD. A	SUN	DIVISION NO. 6
DIVISION NO. 1, SUBD. R	SUN	DIVISION NO. 1	DIVISION NO. 6, SUBD. C	SUN	DIVISION NO. 6
DIVISION NO. 1, SUBD. T	SUN	DIVISION NO. 1	DIVISION NO. 6, SUBD. D	SUN	DIVISION NO. 6
DIVISION NO. 1, SUBD. U	SUN	DIVISION NO. 1	DIVISION NO. 6, SUBD. E	SUN	DIVISION NO. 6
DIVISION NO. 1, SUBD. V	SUN	DIVISION NO. 1	DIVISION NO. 7, SUBD. A	SUN	DIVISION NO. 7
DIVISION NO. 1, SUBD. W	SUN	DIVISION NO. 1	DIVISION NO. 7, SUBD. B	SUN	DIVISION NO. 7
DIVISION NO. 1, SUBD. X	SUN	DIVISION NO. 1	DIVISION NO. 7, SUBD. D	SUN	DIVISION NO. 7
DIVISION NO. 1, SUBD. Y	SUN	DIVISION NO. 1	DIVISION NO. 7, SUBD. E	SUN	DIVISION NO. 7
DIVISION NO. 1, SUBD. Z	SUN	DIVISION NO. 1	DIVISION NO. 7, SUBD. F	SUN	DIVISION NO. 7
DIVISION NO. 2, SUBD. C	SUN	DIVISION NO. 2	DIVISION NO. 7, SUBD. G	SUN	DIVISION NO. 7
DIVISION NO. 2, SUBD. D	SUN	DIVISION NO. 2	DIVISION NO. 7, SUBD. I	SUN	DIVISION NO. 7
DIVISION NO. 2, SUBD. E	SUN	DIVISION NO. 2	DIVISION NO. 7, SUBD. J	SUN	DIVISION NO. 7
DIVISION NO. 2, SUBD. F	SUN	DIVISION NO. 2	DIVISION NO. 7, SUBD. K	SUN	DIVISION NO. 7
DIVISION NO. 2, SUBD. G	SUN	DIVISION NO. 2	DIVISION NO. 7, SUBD. L	SUN	DIVISION NO. 7
DIVISION NO. 2, SUBD. H	SUN	DIVISION NO. 2	DIVISION NO. 7, SUBD. M	SUN	DIVISION NO. 7
DIVISION NO. 2, SUBD. I	SUN	DIVISION NO. 2	DIVISION NO. 7, SUBD. N	SUN	DIVISION NO. 7
DIVISION NO. 2, SUBD. J	SUN	DIVISION NO. 2	DIVISION NO. 8, SUBD. A	SUN	DIVISION NO. 8
DIVISION NO. 2, SUBD. K	SUN	DIVISION NO. 2	DIVISION NO. 8, SUBD. C	SUN	DIVISION NO. 8
DIVISION NO. 2, SUBD. L	SUN	DIVISION NO. 2	DIVISION NO. 8, SUBD. D	SUN	DIVISION NO. 8
DIVISION NO. 3, SUBD. A	SUN	DIVISION NO. 3	DIVISION NO. 8, SUBD. E	SUN	DIVISION NO. 8
DIVISION NO. 3, SUBD. B	SUN	DIVISION NO. 3	DIVISION NO. 8, SUBD. F	SUN	DIVISION NO. 8
DIVISION NO. 3, SUBD. C	SUN	DIVISION NO. 3	DIVISION NO. 8, SUBD. G	SUN	DIVISION NO. 8
DIVISION NO. 3, SUBD. D	SUN	DIVISION NO. 3	DIVISION NO. 8, SUBD. H	SUN	DIVISION NO. 8
DIVISION NO. 3, SUBD. E	SUN	DIVISION NO. 3	DIVISION NO. 8, SUBD. I	SUN	DIVISION NO. 8
DIVISION NO. 3, SUBD. F	SUN	DIVISION NO. 3	DIVISION NO. 8, SUBD. L	SUN	DIVISION NO. 8
DIVISION NO. 3, SUBD. H	SUN	DIVISION NO. 3	DIVISION NO. 8, SUBD. M	SUN	DIVISION NO. 8
DIVISION NO. 3, SUBD. I	SUN	DIVISION NO. 3	DIVISION NO. 8, SUBD. N	SUN	DIVISION NO. 8
DIVISION NO. 3, SUBD. J	SUN	DIVISION NO. 3	DIVISION NO. 8, SUBD. O	SUN	DIVISION NO. 8
DIVISION NO. 4, SUBD. A	SUN	DIVISION NO. 4	DIVISION NO. 8, SUBD. P	SUN	DIVISION NO. 8
DIVISION NO. 4, SUBD. B	SUN	DIVISION NO. 4	DIVISION NO. 9, SUBD. A	SUN	DIVISION NO. 9
DIVISION NO. 4, SUBD. C	SUN	DIVISION NO. 4	DIVISION NO. 9, SUBD. C	SUN	DIVISION NO. 9
DIVISION NO. 4, SUBD. D	SUN	DIVISION NO. 4	DIVISION NO. 9, SUBD. D	SUN	DIVISION NO. 9
DIVISION NO. 4, SUBD. E	SUN	DIVISION NO. 4	DIVISION NO. 9, SUBD. F	SUN	DIVISION NO. 9
DIVISION NO. 5, SUBD. A	SUN	DIVISION NO. 5	DIVISION NO. 9, SUBD. G	SUN	DIVISION NO. 9

## INDEX - CENSUS SUBDIVISIONS

## INDEX - SUBDIVISIONS DE RECENSEMENT

10 NEWFOUNDLAND - TERRE-NEUVE

10 NEWFOUNDLAND - TERRE-NEUVE

CENSUS SUBDIVISION SUBDIVISION DE RECENSEMENT	TYPE	CENSUS DIVISION DIVISION DE RECENSEMENT	CENSUS SUBDIVISION SUBDIVISION DE RECENSEMENT	TYPE	CENSUS DIVISION DIVISION DE RECENSEMENT
DIVISION NO. 9, SUBD. H	SUN	DIVISION NO. 9	GOOSE COVE EAST	COM	DIVISION NO. 9
DIVISION NO. 10, SUBD. A	SUN	DIVISION NO. 10	GOULDS	T	DIVISION NO. 1
DIVISION NO. 10, SUBD. B	SUN	DIVISION NO. 10	GRAND BANK	T	DIVISION NO. 2
DIVISION NO. 10, SUBD. C	SUN	DIVISION NO. 10	GRAND FALLS	T	DIVISION NO. 6
DIVISION NO. 10, SUBD. D	SUN	DIVISION NO. 10	GRAND LE PIERRE	COM	DIVISION NO. 2
DIVISION NO. 10, SUBD. E	SUN	DIVISION NO. 10	GREAT HARBOUR DEEP	COM	DIVISION NO. 9
DOVER	T	DIVISION NO. 7	GREENSPOND	T	DIVISION NO. 7
DUNTARA	COM	DIVISION NO. 7	HALFWAY POINT AND OTHERS	T	DIVISION NO. 5
DUNVILLE	T	DIVISION NO. 1	HAMPDEN	COM	DIVISION NO. 5
DURRELL	T	DIVISION NO. 8	HANT'S HARBOUR	T	DIVISION NO. 1
EASTPORT	T	DIVISION NO. 7	HAPPY ADVENTURE	COM	DIVISION NO. 7
ELLISTON	T	DIVISION NO. 7	HAPPY VALLEY-GOOSE BAY	T	DIVISION NO. 10
EMBREE	T	DIVISION NO. 8	HARBOUR BRETON	T	DIVISION NO. 3
ENGLÉE	T	DIVISION NO. 9	HARBOUR GRACE	T	DIVISION NO. 1
ENGLISH HARBOUR EAST	COM	DIVISION NO. 2	HARBOUR GRACE SOUTH	COM	DIVISION NO. 1
FERNEUSE	COM	DIVISION NO. 1	HARBOUR MAIN-CHAPEL COVE- LAKEVIEW	T	DIVISION NO. 1
FERRYLAND	COM	DIVISION NO. 1	HARE BAY	T	DIVISION NO. 7
FLATROCK	T	DIVISION NO. 1	HAWKE'S BAY	T	DIVISION NO. 9
FLEUR DE LYS	T	DIVISION NO. 8	HEART'S CONTENT	T	DIVISION NO. 1
FLOWER'S COVE	T	DIVISION NO. 9	HEART'S DELIGHT-ISLINGTON	T	DIVISION NO. 1
FOGO	T	DIVISION NO. 8	HEART'S DESIRE	T	DIVISION NO. 1
FORTEAU	COM	DIVISION NO. 10	HERMITAGE	COM	DIVISION NO. 3
FORTUNE	T	DIVISION NO. 2	HOGAN'S POND	T	DIVISION NO. 1
FOX COVE-MORTIER	T	DIVISION NO. 2	HOLYRODD	T	DIVISION NO. 1
FOX HARBOUR	COM	DIVISION NO. 1	HOPEDALE	COM	DIVISION NO. 10
FRENCHMAN'S COVE	COM	DIVISION NO. 2	HONLEY	T	DIVISION NO. 5
FRESHWATER	T	DIVISION NO. 1	HUGHES BROOK	COM	DIVISION NO. 5
GALLANTS	COM	DIVISION NO. 4	INDIAN BAY	COM	DIVISION NO. 7
GAMBO	T	DIVISION NO. 7	IRISHTOWN	COM	DIVISION NO. 5
GANDER	T	DIVISION NO. 6	ISLE AUX MORTS	T	DIVISION NO. 3
GARNISH	T	DIVISION NO. 2	JACQUES FONTAINE	COM	DIVISION NO. 2
GASKIERS-POINT LA HAYE	COM	DIVISION NO. 1	JERSEY SIDE, PLACENTIA BAY	T	DIVISION NO. 1
GAULTOIS	T	DIVISION NO. 3	JOE BATT'S ARM-BARR'D ISLANDS	T	DIVISION NO. 8
GAY SIDE	COM	DIVISION NO. 8	KEELS	COM	DIVISION NO. 7
GILLAMS	COM	DIVISION NO. 5	KING'S COVE	COM	DIVISION NO. 7
GLENBURNIE-BIRCHY HEAD- SHOAL BROOK	COM	DIVISION NO. 9	KING'S POINT	COM	DIVISION NO. 8
GLENWOOD	T	DIVISION NO. 6	KIPPENS	T	DIVISION NO. 4
GLOVERTOWN	T	DIVISION NO. 7	L'ANSE AU CLAIR	COM	DIVISION NO. 10

## INDEX - CENSUS SUBDIVISIONS

## INDEX - SUBDIVISIONS DE RECENSEMENT

10 NEWFOUNDLAND - TERRE-NEUVE

10 NEWFOUNDLAND - TERRE-NEUVE

CENSUS SUBDIVISION SUBDIVISION DE RECENSEMENT	TYPE	CENSUS DIVISION DIVISION DE RECENSEMENT	CENSUS SUBDIVISION SUBDIVISION DE RECENSEMENT	TYPE	CENSUS DIVISION DIVISION DE RECENSEMENT
L'ANSE AU LOUP	COM	DIVISION NO. 10	MUSGRAVE HARBOUR	T	DIVISION NO. 8
LA SCIE	T	DIVISION NO. 8	MUSGRAVETOWN	T	DIVISION NO. 7
LABRADOR CITY	T	DIVISION NO. 10	NAIN	COM	DIVISION NO. 10
LAMALINE	T	DIVISION NO. 2	NEW PERLICAN	T	DIVISION NO. 1
LARK HARBOUR	COM	DIVISION NO. 5	NEWTOWN	T	DIVISION NO. 7
LAHN	T	DIVISION NO. 2	NIPPERS HARBOUR	COM	DIVISION NO. 8
LAWRENCE POND	T	DIVISION NO. 1	NORMAN'S COVE-LONG COVE	T	DIVISION NO. 1
LEADING TICKLES WEST	COM	DIVISION NO. 8	NORRIS ARM	T	DIVISION NO. 6
LEMIN'S COVE	COM	DIVISION NO. 2	NORRIS POINT	COM	DIVISION NO. 9
LEWISPORTE	T	DIVISION NO. 8	NORTH RIVER	COM	DIVISION NO. 1
LITTLE BAY	COM	DIVISION NO. 8	NORTH WEST RIVER	T	DIVISION NO. 10
LITTLE BAY EAST	COM	DIVISION NO. 2	NORTHERN ARM-EXPLOITS	T	DIVISION NO. 6
LITTLE BAY ISLANDS	COM	DIVISION NO. 8	OLD PERLICAN	T	DIVISION NO. 1
LITTLE BURNT BAY	T	DIVISION NO. 8	PACQUET	COM	DIVISION NO. 8
LITTLE CATALINA	T	DIVISION NO. 7	PARADISE	T	DIVISION NO. 1
LONG HARBOUR- MOUNT ARLINGTON HEIGHTS	T	DIVISION NO. 1	PARKER'S COVE	COM	DIVISION NO. 2
LORD'S COVE	COM	DIVISION NO. 2	PARSONS POND	COM	DIVISION NO. 9
LOURDES	COM	DIVISION NO. 4	PASADENA	T	DIVISION NO. 5
LUMSDEN	T	DIVISION NO. 8	PETERVIEW	T	DIVISION NO. 6
LUSHES BIGHT-BEAUMONT- BEAUMONT NORTH	COM	DIVISION NO. 8	PETTY HARBOUR-MADDOX COVE	T	DIVISION NO. 1
MAIN BROOK	T	DIVISION NO. 9	PILLEY'S ISLAND	COM	DIVISION NO. 8
MAKKOVIK	COM	DIVISION NO. 10	PINWARE	COM	DIVISION NO. 10
MARY'S HARBOUR	COM	DIVISION NO. 10	PLACENTIA	T	DIVISION NO. 1
MARYSTOWN	T	DIVISION NO. 2	PLATE COVE EAST	COM	DIVISION NO. 7
MASSEY DRIVE	T	DIVISION NO. 5	PLATE COVE WEST	COM	DIVISION NO. 7
MCIVER'S	COM	DIVISION NO. 5	POINT AU GAUL	COM	DIVISION NO. 2
MEADOWS	COM	DIVISION NO. 5	POINT LANCE	COM	DIVISION NO. 1
MELROSE	COM	DIVISION NO. 7	POINT LEAMINGTON	T	DIVISION NO. 8
MIDDLE ARM, GREEN BAY	COM	DIVISION NO. 8	POINT MAY	COM	DIVISION NO. 2
MILES COVE	COM	DIVISION NO. 8	POINT OF BAY	COM	DIVISION NO. 8
MILLERTOWN	COM	DIVISION NO. 6	POOL'S COVE	COM	DIVISION NO. 3
MILLTOWN-HEAD OF BAY D'ESPOIR	T	DIVISION NO. 3	PORT ANSON	COM	DIVISION NO. 8
MING'S BIGHT	COM	DIVISION NO. 8	PORT AU BRAS	COM	DIVISION NO. 2
MORRISVILLE	COM	DIVISION NO. 3	PORT AU CHOIX	T	DIVISION NO. 9
MOUNT CARMEL-MITCHELL'S BROOK- ST. CATHERINE'S	T	DIVISION NO. 1	PORT AU PORT WEST-AGUATHUNA- FELIX COVE	T	DIVISION NO. 4
MOUNT MORIAH	T	DIVISION NO. 5	PORT BLANDFORD	T	DIVISION NO. 7
MOUNT PEARL	T	DIVISION NO. 1	PORT HOPE SIMPSON	COM	DIVISION NO. 10
			PORT KIRMAN	COM	DIVISION NO. 1

## INDEX - CENSUS SUBDIVISIONS

## INDEX - SUBDIVISIONS DE RECENSEMENT

10 NEWFOUNDLAND - TERRE-NEUVE

10 NEWFOUNDLAND - TERRE-NEUVE

CENSUS SUBDIVISION SUBDIVISION DE RECENSEMENT	TYPE	CENSUS DIVISION DIVISION DE RECENSEMENT	CENSUS SUBDIVISION SUBDIVISION DE RECENSEMENT	TYPE	CENSUS DIVISION DIVISION DE RECENSEMENT
PORT REXTON	COM	DIVISION NO. 7	SPRINGDALE	T	DIVISION NO. 8
PORT SAUNDERS	T	DIVISION NO. 9	ST. ALBAN'S	T	DIVISION NO. 3
PORT UNION	T	DIVISION NO. 7	ST. ANTHONY	T	DIVISION NO. 9
PORTUGAL COVE	T	DIVISION NO. 1	ST. BERNARD'S	COM	DIVISION NO. 2
PORTUGAL COVE SOUTH	COM	DIVISION NO. 1	ST. BRENDAN'S	COM	DIVISION NO. 7
POSTVILLE	COM	DIVISION NO. 10	ST. BRIDE'S	COM	DIVISION NO. 1
POUCH COVE	T	DIVISION NO. 1	ST. GEORGE'S	T	DIVISION NO. 4
RALEIGH	COM	DIVISION NO. 9	ST. JACQUES-COOMB'S COVE	T	DIVISION NO. 3
RAMEA	T	DIVISION NO. 3	ST. JOHN'S	C	DIVISION NO. 1
RED BAY	COM	DIVISION NO. 10	ST. JOHN'S METROPOLITAN AREA	T	DIVISION NO. 1
RED HARBOUR	COM	DIVISION NO. 2	ST. JOSEPH'S	COM	DIVISION NO. 1
REIDVILLE	COM	DIVISION NO. 5	ST. JOSEPH'S	COM	DIVISION NO. 2
RENCONTRE EAST	COM	DIVISION NO. 3	ST. LAWRENCE	T	DIVISION NO. 2
RENENS-CAPPAHAYDEN	COM	DIVISION NO. 1	ST. LUNAIRE-GRIQUET	COM	DIVISION NO. 9
RIGOLET	COM	DIVISION NO. 10	ST. MARY'S	COM	DIVISION NO. 1
RIVER OF PONDS	COM	DIVISION NO. 9	ST. PAUL'S	COM	DIVISION NO. 9
RIVERHEAD	COM	DIVISION NO. 1	ST. PHILLIPS	T	DIVISION NO. 1
ROBERT'S ARM	T	DIVISION NO. 8	ST. SHOTT'S	COM	DIVISION NO. 1
ROCKY HARBOUR	COM	DIVISION NO. 9	ST. THOMAS	T	DIVISION NO. 1
RODDICKTON	T	DIVISION NO. 9	ST. VINCENT'S-ST. STEPHENS- PETER'S RIVER	T	DIVISION NO. 1
ROSE BLANCHE-HARBOUR LE COU	T	DIVISION NO. 3	STEADY BROOK	COM	DIVISION NO. 5
RUSHOON	COM	DIVISION NO. 2	STEPHENVILLE	T	DIVISION NO. 4
SALLY'S COVE	COM	DIVISION NO. 9	STEPHENVILLE CROSSING	T	DIVISION NO. 4
SALMON COVE	T	DIVISION NO. 1	SUMMERFORD	T	DIVISION NO. 8
SALVAGE	T	DIVISION NO. 7	SUMMERSIDE	COM	DIVISION NO. 5
SANDRINGHAM	COM	DIVISION NO. 7	SUNNYSIDE	T	DIVISION NO. 1
SANDY COVE	COM	DIVISION NO. 7	TERRA NOVA	COM	DIVISION NO. 7
SANDY COVE, ST. BARBE NORTH	COM	DIVISION NO. 9	TERRENCEVILLE	T	DIVISION NO. 2
SEAL COVE	T	DIVISION NO. 8	TILT COVE	COM	DIVISION NO. 8
SEAL COVE-WHITE BAY	COM	DIVISION NO. 3	TILTING	COM	DIVISION NO. 8
SELDON-LITTLE SELDON	T	DIVISION NO. 8	TILTON	T	DIVISION NO. 1
SHDAL HARBOUR	T	DIVISION NO. 7	TORBAY	T	DIVISION NO. 1
SMALL POINT-BROAD COVE- BLACKHEAD-ADAMS COVE	T	DIVISION NO. 1	TRAYTOWN	COM	DIVISION NO. 7
SOUTH BROOK	COM	DIVISION NO. 5	TREPASSEY	T	DIVISION NO. 1
SOUTH BROOK, HALL'S BAY	T	DIVISION NO. 8	TRINITY, BONAVISTA BAY	T	DIVISION NO. 7
SOUTH RIVER	T	DIVISION NO. 1	TRINITY, TRINITY BAY	COM	DIVISION NO. 7
SOUTHERN HARBOUR	T	DIVISION NO. 1	TRITON	T	DIVISION NO. 8
SPANIARD'S BAY	T	DIVISION NO. 1	TROUT RIVER	COM	DIVISION NO. 9

## INDEX - CENSUS SUBDIVISIONS

## INDEX - SUBDIVISIONS DE RECENSEMENT

10 NEWFOUNDLAND - TERRE-NEUVE

11 PRINCE EDWARD ISLAND - ILE-DU-PRINCE-EDOUARD

CENSUS SUBDIVISION SUBDIVISION DE RECENSEMENT	TYPE	CENSUS DIVISION DIVISION DE RECENSEMENT	CENSUS SUBDIVISION SUBDIVISION DE RECENSEMENT	TYPE	CENSUS DIVISION DIVISION DE RECENSEMENT
THILLINGATE	T	DIVISION NO. 8	ABRAM'S VILLAGE	VL	PRINCE COUNTY
UPPER ISLAND COVE	T	DIVISION NO. 1	ALBERTON	T	PRINCE COUNTY
VICTORIA	T	DIVISION NO. 1	BEDEQUE	VL	PRINCE COUNTY
WABANA	T	DIVISION NO. 1	BORDEN	T	PRINCE COUNTY
WABUSH	T	DIVISION NO. 10	BUNBURY	VL	QUEENS COUNTY
WAREHAM	T	DIVISION NO. 7	CARDIGAN	VL	KINGS COUNTY
WEDGEWOOD PARK	T	DIVISION NO. 1	CENTRAL BEDEQUE	VL	PRINCE COUNTY
WESLEYVILLE	T	DIVISION NO. 7	CHARLOTTETOWN	C	QUEENS COUNTY
WEST ST. MODESTE	COM	DIVISION NO. 10	CORNHALL	VL	QUEENS COUNTY
WESTPORT	COM	DIVISION NO. 8	CRAPAUD	VL	QUEENS COUNTY
WHITBOURNE	T	DIVISION NO. 1	EAST ROYALTY	VL	QUEENS COUNTY
WHITEWAY	COM	DIVISION NO. 1	GEORGETOWN	T	KINGS COUNTY
WILD BIGHT, GREEN BAY	COM	DIVISION NO. 8	HILLSBOROUGH PARK	VL	QUEENS COUNTY
WINDSOR	T	DIVISION NO. 6	HUNTER RIVER	VL	QUEENS COUNTY
WINTERLAND	COM	DIVISION NO. 2	KENSINGTON	T	PRINCE COUNTY
WINTERTON	T	DIVISION NO. 1	KINGS, ROYALTY	LOT	KINGS COUNTY
WOOD'S ISLAND	COM	DIVISION NO. 5	KINKORA	VL	PRINCE COUNTY
WOODSTOCK	COM	DIVISION NO. 8	LENNOX ISLAND 1	R	PRINCE COUNTY
WOODY ISLAND	COM	DIVISION NO. 2	MINNEGASH	VL	PRINCE COUNTY
WOODY POINT	COM	DIVISION NO. 9	MISCOUCHE	VL	PRINCE COUNTY
YORK HARBOUR	COM	DIVISION NO. 5	MONTAGUE	T	KINGS COUNTY
			MORELL	VL	KINGS COUNTY
			MORELL 2	R	KINGS COUNTY
			MOUNT STEWART	VL	QUEENS COUNTY
			MURRAY HARBOUR	VL	KINGS COUNTY
			MURRAY RIVER	VL	KINGS COUNTY
			NORTH RUSTICO	VL	QUEENS COUNTY
			D'LEARY	VL	PRINCE COUNTY
			PARKDALE	T	QUEENS COUNTY
			QUEENS, ROYALTY	LOT	QUEENS COUNTY
			ROCKY POINT 3	R	QUEENS COUNTY
			SCOTCHFORT 4	R	QUEENS COUNTY
			SHERWOOD	VL	QUEENS COUNTY
			SOURIS	T	KINGS COUNTY
			SOUTHPORT	VL	QUEENS COUNTY
			ST. ELEANORS	VL	PRINCE COUNTY
			ST. LOUIS	VL	PRINCE COUNTY
			ST. PETERS	VL	KINGS COUNTY
			SUMMERSIDE	T	PRINCE COUNTY

## INDEX - CENSUS SUBDIVISIONS

## INDEX - SUBDIVISIONS DE RECENSEMENT

11 PRINCE EDWARD ISLAND - ILE-DU-PRINCE-EDOUARD

11 PRINCE EDWARD ISLAND - ILE-DU-PRINCE-EDOUARD

CENSUS SUBDIVISION SUBDIVISION DE RECENSEMENT	TYPE	CENSUS DIVISION DIVISION DE RECENSEMENT	CENSUS SUBDIVISION SUBDIVISION DE RECENSEMENT	TYPE	CENSUS DIVISION DIVISION DE RECENSEMENT
TIGNISH	VL	PRINCE COUNTY	TOWNSHIP 39	LOT	KINGS COUNTY
TOWNSHIP 1	LOT	PRINCE COUNTY	TOWNSHIP 40	LOT	KINGS COUNTY
TOWNSHIP 2	LOT	PRINCE COUNTY	TOWNSHIP 41	LOT	KINGS COUNTY
TOWNSHIP 3	LOT	PRINCE COUNTY	TOWNSHIP 42	LOT	KINGS COUNTY
TOWNSHIP 4	LOT	PRINCE COUNTY	TOWNSHIP 43	LOT	KINGS COUNTY
TOWNSHIP 5	LOT	PRINCE COUNTY	TOWNSHIP 44	LOT	KINGS COUNTY
TOWNSHIP 6	LOT	PRINCE COUNTY	TOWNSHIP 45	LOT	KINGS COUNTY
TOWNSHIP 7	LOT	PRINCE COUNTY	TOWNSHIP 46	LOT	KINGS COUNTY
TOWNSHIP 8	LOT	PRINCE COUNTY	TOWNSHIP 47	LOT	KINGS COUNTY
TOWNSHIP 9	LOT	PRINCE COUNTY	TOWNSHIP 48	LOT	QUEENS COUNTY
TOWNSHIP 10	LOT	PRINCE COUNTY	TOWNSHIP 49	LOT	QUEENS COUNTY
TOWNSHIP 11	LOT	PRINCE COUNTY	TOWNSHIP 50	LOT	QUEENS COUNTY
TOWNSHIP 12	LOT	PRINCE COUNTY	TOWNSHIP 51	LOT	KINGS COUNTY
TOWNSHIP 13	LOT	PRINCE COUNTY	TOWNSHIP 52	LOT	KINGS COUNTY
TOWNSHIP 14	LOT	PRINCE COUNTY	TOWNSHIP 53	LOT	KINGS COUNTY
TOWNSHIP 15	LOT	PRINCE COUNTY	TOWNSHIP 54	LOT	KINGS COUNTY
TOWNSHIP 16	LOT	PRINCE COUNTY	TOWNSHIP 55	LOT	KINGS COUNTY
TOWNSHIP 17	LOT	PRINCE COUNTY	TOWNSHIP 56	LOT	KINGS COUNTY
TOWNSHIP 18	LOT	PRINCE COUNTY	TOWNSHIP 57	LOT	QUEENS COUNTY
TOWNSHIP 19	LOT	PRINCE COUNTY	TOWNSHIP 58	LOT	QUEENS COUNTY
TOWNSHIP 20	LOT	QUEENS COUNTY	TOWNSHIP 59	LOT	KINGS COUNTY
TOWNSHIP 21	LOT	QUEENS COUNTY	TOWNSHIP 60	LOT	QUEENS COUNTY
TOWNSHIP 22	LOT	QUEENS COUNTY	TOWNSHIP 61	LOT	KINGS COUNTY
TOWNSHIP 23	LOT	QUEENS COUNTY	TOWNSHIP 62	LOT	QUEENS COUNTY
TOWNSHIP 24	LOT	QUEENS COUNTY	TOWNSHIP 63	LOT	KINGS COUNTY
TOWNSHIP 25	LOT	PRINCE COUNTY	TOWNSHIP 64	LOT	KINGS COUNTY
TOWNSHIP 26	LOT	PRINCE COUNTY	TOWNSHIP 65	LOT	QUEENS COUNTY
TOWNSHIP 27	LOT	PRINCE COUNTY	TOWNSHIP 66	LOT	KINGS COUNTY
TOWNSHIP 28	LOT	PRINCE COUNTY	TOWNSHIP 67	LOT	QUEENS COUNTY
TOWNSHIP 29	LOT	QUEENS COUNTY	TYNE VALLEY	VL	PRINCE COUNTY
TOWNSHIP 30	LOT	QUEENS COUNTY	VICTORIA	VL	QUEENS COUNTY
TOWNSHIP 31	LOT	QUEENS COUNTY	WELLINGTON	VL	PRINCE COUNTY
TOWNSHIP 32	LOT	QUEENS COUNTY	WEST ROYALTY	VL	QUEENS COUNTY
TOWNSHIP 33	LOT	QUEENS COUNTY	WILMOT	VL	PRINCE COUNTY
TOWNSHIP 34	LOT	QUEENS COUNTY			
TOWNSHIP 35	LOT	QUEENS COUNTY			
TOWNSHIP 36	LOT	QUEENS COUNTY			
TOWNSHIP 37	LOT	QUEENS COUNTY			
TOWNSHIP 38	LOT	KINGS COUNTY			

## INDEX - CENSUS SUBDIVISIONS

## INDEX - SUBDIVISIONS DE RECENSEMENT

12 NOVA SCOTIA - NOUVELLE-ECOSSE

12 NOVA SCOTIA - NOUVELLE-ECOSSE

CENSUS SUBDIVISION SUBDIVISION DE RECENSEMENT	TYPE	CENSUS DIVISION DIVISION DE RECENSEMENT	CENSUS SUBDIVISION SUBDIVISION DE RECENSEMENT	TYPE	CENSUS DIVISION DIVISION DE RECENSEMENT
AMHERST	T	CUMBERLAND COUNTY	FISHERS GRANT 24	R	PICTOU COUNTY
ANNAPOLIS ROYAL	T	ANNAPOLIS COUNTY	GLACE BAY	T	CAPE BRETON COUNTY
ANNAPOLIS, SUBD. A	SCM	ANNAPOLIS COUNTY	GUYSBOROUGH	MD	GUYSBOROUGH COUNTY
ANNAPOLIS, SUBD. B	SCM	ANNAPOLIS COUNTY	HALIFAX	C	HALIFAX COUNTY
ANNAPOLIS, SUBD. C	SCM	ANNAPOLIS COUNTY	HALIFAX, SUBD. A	SCM	HALIFAX COUNTY
ANNAPOLIS, SUBD. D	SCM	ANNAPOLIS COUNTY	HALIFAX, SUBD. B	SCM	HALIFAX COUNTY
ANTIGONISH	T	ANTIGONISH COUNTY	HALIFAX, SUBD. C	SCM	HALIFAX COUNTY
ANTIGONISH, SUBD. A	SCM	ANTIGONISH COUNTY	HALIFAX, SUBD. D	SCM	HALIFAX COUNTY
ANTIGONISH, SUBD. B	SCM	ANTIGONISH COUNTY	HALIFAX, SUBD. E	SCM	HALIFAX COUNTY
ARGYLE	MD	YARMOUTH COUNTY	HALIFAX, SUBD. F	SCM	HALIFAX COUNTY
BARRINGTON	MD	SHELBURNE COUNTY	HALIFAX, SUBD. G	SCM	HALIFAX COUNTY
BEAR RIVER (PART) B	R	DIGBY COUNTY	HALIFAX, SUBD. H	SCM	HALIFAX COUNTY
BEDFORD	T	HALIFAX COUNTY	HANTSPOUT	T	HANTS COUNTY
BERWICK	T	KINGS COUNTY	HORTON 35	R	KINGS COUNTY
BRIDGETOWN	T	ANNAPOLIS COUNTY	INVERNESS, SUBD. A	SCM	INVERNESS COUNTY
BRIDGEWATER	T	LUNENBURG COUNTY	INVERNESS, SUBD. B	SCM	INVERNESS COUNTY
CAMBRIDGE 32	R	KINGS COUNTY	INVERNESS, SUBD. C	SCM	INVERNESS COUNTY
CANSO	T	GUYSBOROUGH COUNTY	KENTVILLE	T	KINGS COUNTY
CAPE BRETON, SUBD. A	SCM	CAPE BRETON COUNTY	KINGS, SUBD. A	SCM	KINGS COUNTY
CAPE BRETON, SUBD. B	SCM	CAPE BRETON COUNTY	KINGS, SUBD. B	SCM	KINGS COUNTY
CAPE BRETON, SUBD. C	SCM	CAPE BRETON COUNTY	KINGS, SUBD. C	SCM	KINGS COUNTY
CHAPEL ISLAND 5	R	RICHMOND COUNTY	KINGS, SUBD. D	SCM	KINGS COUNTY
CHESTER	MD	LUNENBURG COUNTY	LIVERPOOL	T	QUEENS COUNTY
CLARE	MD	DIGBY COUNTY	LOCKEPORT	T	SHELBURNE COUNTY
CLARK'S HARBOUR	T	SHELBURNE COUNTY	LOUISBOURG	T	CAPE BRETON COUNTY
COLCHESTER, SUBD. A	SCM	COLCHESTER COUNTY	LUNENBURG	T	LUNENBURG COUNTY
COLCHESTER, SUBD. B	SCM	COLCHESTER COUNTY	LUNENBURG	MD	LUNENBURG COUNTY
COLCHESTER, SUBD. C	SCM	COLCHESTER COUNTY	MAHONE BAY	T	LUNENBURG COUNTY
COLE HARBOUR 30	R	HALIFAX COUNTY	MEMBERTOU 28B (SYDNEY)	R	CAPE BRETON COUNTY
CUMBERLAND, SUBD. A	SCM	CUMBERLAND COUNTY	MIDDLETON	T	ANNAPOLIS COUNTY
CUMBERLAND, SUBD. B	SCM	CUMBERLAND COUNTY	MILLBROOK 27	R	COLCHESTER COUNTY
CUMBERLAND, SUBD. C	SCM	CUMBERLAND COUNTY	MULGRAVE	T	GUYSBOROUGH COUNTY
CUMBERLAND, SUBD. D	SCM	CUMBERLAND COUNTY	NEW GLASGOW	T	PICTOU COUNTY
DARTMOUTH	C	HALIFAX COUNTY	NEW ROSS 20	R	LUNENBURG COUNTY
DIGBY	T	DIGBY COUNTY	NEW WATERFORD	T	CAPE BRETON COUNTY
DIGBY	MD	DIGBY COUNTY	NORTH SYDNEY	T	CAPE BRETON COUNTY
DOMINION	T	CAPE BRETON COUNTY	OXFORD	T	CUMBERLAND COUNTY
EAST HANTS	MD	HANTS COUNTY	PARRSBORD	T	CUMBERLAND COUNTY
ESKASONI 3	R	CAPE BRETON COUNTY	PICTOU	T	PICTOU COUNTY



## INDEX - CENSUS SUBDIVISIONS

## INDEX - SUBDIVISIONS DE RECENSEMENT

12 NOVA SCOTIA - NOUVELLE-ECOSSE

13 NEW BRUNSWICK - NOUVEAU-BRUNSWICK

CENSUS SUBDIVISION SUBDIVISION DE RECENSEMENT	TYPE	CENSUS DIVISION DIVISION DE RECENSEMENT	CENSUS SUBDIVISION SUBDIVISION DE RECENSEMENT	TYPE	CENSUS DIVISION DIVISION DE RECENSEMENT
PICTOU, SUBD. A	SCM	PICTOU COUNTY	ABERDEEN	PAR	CARLETON COUNTY
PICTOU, SUBD. B	SCM	PICTOU COUNTY	ACADIEVILLE	PAR	KENT COUNTY
PICTOU, SUBD. C	SCM	PICTOU COUNTY	ADDINGTON	PAR	RESTIGOUCHE COUNTY
POMQUET AND AFTON 23	R	ANTIGONISH COUNTY	ALLARDVILLE	PAR	GLOUCESTER COUNTY
PORT HAMKESBURY	T	INVERNESS COUNTY	ALMA	VL	ALBERT COUNTY
QUEENS, SUBD. A	SCM	QUEENS COUNTY	ALMA	PAR	ALBERT COUNTY
QUEENS, SUBD. B	SCM	QUEENS COUNTY	ALNHICK	PAR	NORTHUMBERLAND COUNTY
RICHMOND, SUBD. A	SCM	RICHMOND COUNTY	ANDOVER	PAR	VICTORIA COUNTY
RICHMOND, SUBD. B	SCM	RICHMOND COUNTY	AROSTOOK	VL	VICTORIA COUNTY
RICHMOND, SUBD. C	SCM	RICHMOND COUNTY	ATHOLVILLE	VL	RESTIGOUCHE COUNTY
SHEET HARBOUR 36	R	HALIFAX COUNTY	BAKER BROOK	VL	MADAWASKA COUNTY
SHELBURNE	T	SHELBURNE COUNTY	BAKER BROOK	PAR	MADAWASKA COUNTY
SHELBURNE	MD	SHELBURNE COUNTY	BALDRAL	VL	RESTIGOUCHE COUNTY
SHUBENACADIE 13	R	HALIFAX COUNTY	BALDRAL	PAR	RESTIGOUCHE COUNTY
SHUBENACADIE 14	R	HANTS COUNTY	BAS-CARAQUET	VL	GLOUCESTER COUNTY
SPRINGHILL	T	CUMBERLAND COUNTY	BATH	VL	CARLETON COUNTY
ST. MARY'S	MD	GUYSBOROUGH COUNTY	BATHURST	C	GLOUCESTER COUNTY
STELLARTON	T	PICTOU COUNTY	BATHURST	PAR	GLOUCESTER COUNTY
STEWIACKE	T	COLCHESTER COUNTY	BELLEDUNE	VL	GLOUCESTER COUNTY
SYDNEY	C	CAPE BRETON COUNTY	BERESFORD	VL	GLOUCESTER COUNTY
SYDNEY MINES	T	CAPE BRETON COUNTY	BERESFORD	PAR	GLOUCESTER COUNTY
TRENTON	T	PICTOU COUNTY	BERTRAND	VL	GLOUCESTER COUNTY
TRURO	T	COLCHESTER COUNTY	BIG HOLE TRACT 8	R	NORTHUMBERLAND COUNTY
VICTORIA, SUBD. A	SCM	VICTORIA COUNTY	BLACKS HARBOUR	VL	CHARLOTTE COUNTY
VICTORIA, SUBD. B	SCM	VICTORIA COUNTY	BLACKVILLE	VL	NORTHUMBERLAND COUNTY
WAGMATCOOK 1	R	VICTORIA COUNTY	BLACKVILLE	PAR	NORTHUMBERLAND COUNTY
WEST HANTS	MD	HANTS COUNTY	BLISSFIELD	PAR	NORTHUMBERLAND COUNTY
WESTVILLE	T	PICTOU COUNTY	BLISSVILLE	PAR	SUNBURY COUNTY
WHYDCOMAGH 2	R	INVERNESS COUNTY	BOTSFORD	PAR	WESTMORLAND COUNTY
WILDCAT 12	R	QUEENS COUNTY	BRIGHT	PAR	YORK COUNTY
WINDSOR	T	HANTS COUNTY	BRIGHTON	PAR	CARLETON COUNTY
WOLFVILLE	T	KINGS COUNTY	BRISTOL	VL	CARLETON COUNTY
YARMOUTH	T	YARMOUTH COUNTY	BRUNSWICK	PAR	QUEENS COUNTY
YARMOUTH	MD	YARMOUTH COUNTY	BUCTOUCHE	VL	KENT COUNTY
YARMOUTH 33	R	YARMOUTH COUNTY	BUCTOUCHE 16	R	KENT COUNTY
			BURNT CHURCH 14	R	NORTHUMBERLAND COUNTY
			BURTON	PAR	SUNBURY COUNTY
			CAMBRIDGE	PAR	QUEENS COUNTY
			CAMBRIDGE-NARROWS	VL	QUEENS COUNTY

## INDEX - CENSUS SUBDIVISIONS

## INDEX - SUBDIVISIONS DE RECENSEMENT

13 NEW BRUNSWICK - NOUVEAU-BRUNSWICK

13 NEW BRUNSWICK - NOUVEAU-BRUNSWICK

CENSUS SUBDIVISION SUBDIVISION DE RECENSEMENT	TYPE	CENSUS DIVISION DIVISION DE RECENSEMENT	CENSUS SUBDIVISION SUBDIVISION DE RECENSEMENT	TYPE	CENSUS DIVISION DIVISION DE RECENSEMENT
CAMPBELLTON	C	RESTIGOUCHE COUNTY	DURHAM	PAR	RESTIGOUCHE COUNTY
CAMPOBELLO	PAR	CHARLOTTE COUNTY	EAST RIVERSIDE-KINGSHURST	VL	KINGS COUNTY
CANNING	PAR	QUEENS COUNTY	EDMUNDSTON	C	MADAWASKA COUNTY
CANTERBURY	VL	YORK COUNTY	EEL GROUND 2	R	NORTHUMBERLAND COUNTY
CANTERBURY	PAR	YORK COUNTY	EEL RIVER CROSSING	VL	RESTIGOUCHE COUNTY
CAP-PELE	VL	WESTMORLAND COUNTY	EEL RIVER 3	R	RESTIGOUCHE COUNTY
CARAQUET	T	GLOUCESTER COUNTY	ELDON	PAR	RESTIGOUCHE COUNTY
CARAQUET	PAR	GLOUCESTER COUNTY	ELGIN	PAR	ALBERT COUNTY
CARDWELL	PAR	KINGS COUNTY	FAJRVALE	VL	KINGS COUNTY
CARLETON	PAR	KENT COUNTY	FLORENCEVILLE	VL	CARLETON COUNTY
CENTREVILLE	VL	CARLETON COUNTY	FORT FOLLY 1	R	WESTMORLAND COUNTY
CHARLO	VL	RESTIGOUCHE COUNTY	FREDERICTON	C	YORK COUNTY
CHATHAM	T	NORTHUMBERLAND COUNTY	FREDERICTON JUNCTION	VL	SUNBURY COUNTY
CHATHAM	PAR	NORTHUMBERLAND COUNTY	GAGETOWN	VL	QUEENS COUNTY
CHIPMAN	VL	QUEENS COUNTY	GAGETOWN	PAR	QUEENS COUNTY
CHIPMAN	PAR	QUEENS COUNTY	GLADSTONE	PAR	SUNBURY COUNTY
CLAIR	VL	MADAWASKA COUNTY	GLENELG	PAR	NORTHUMBERLAND COUNTY
CLAIR	PAR	MADAWASKA COUNTY	GONDOLA POINT	VL	KINGS COUNTY
CLARENDON	PAR	CHARLOTTE COUNTY	GORDON	PAR	VICTORIA COUNTY
COLBORNE	PAR	RESTIGOUCHE COUNTY	GRAND BAY	VL	KINGS COUNTY
COVERDALE	PAR	ALBERT COUNTY	GRAND FALLS	T	VICTORIA COUNTY
DALHOUSIE	T	RESTIGOUCHE COUNTY	GRAND FALLS	PAR	VICTORIA COUNTY
DALHOUSIE	PAR	RESTIGOUCHE COUNTY	GRAND HARBOUR	VL	CHARLOTTE COUNTY
DARLINGTON	VL	RESTIGOUCHE COUNTY	GRAND MANAN	PAR	CHARLOTTE COUNTY
DENMARK	PAR	VICTORIA COUNTY	GRANDE ANSE	VL	GLOUCESTER COUNTY
DERBY	PAR	NORTHUMBERLAND COUNTY	GREENWICH	PAR	KINGS COUNTY
DEVON 30	R	YORK COUNTY	GRIMMER	PAR	RESTIGOUCHE COUNTY
DIEPPE	T	WESTMORLAND COUNTY	HAMMOND	PAR	KINGS COUNTY
DOAKTOWN	VL	NORTHUMBERLAND COUNTY	HAMPSTEAD	PAR	QUEENS COUNTY
DORCHESTER	VL	WESTMORLAND COUNTY	HAMPTON	VL	KINGS COUNTY
DORCHESTER	PAR	WESTMORLAND COUNTY	HAMPTON	PAR	KINGS COUNTY
DOUGLAS	PAR	YORK COUNTY	HARCOURT (INCLUDES HUSKISSON)	PAR	KENT COUNTY
DOUGLASTOWN	VL	NORTHUMBERLAND COUNTY	HARDWICKE	PAR	NORTHUMBERLAND COUNTY
DRUMMOND	VL	VICTORIA COUNTY	HARTLAND	T	CARLETON COUNTY
DRUMMOND	PAR	VICTORIA COUNTY	HARVEY	VL	YORK COUNTY
DUFFERIN	PAR	CHARLOTTE COUNTY	HARVEY	PAR	ALBERT COUNTY
DUMBARTON	PAR	CHARLOTTE COUNTY	HAVELOCK	PAR	KINGS COUNTY
DUMFRIES	PAR	YORK COUNTY	HILLSBOROUGH	VL	ALBERT COUNTY
DUNDAS	PAR	KENT COUNTY	HILLSBOROUGH	PAR	ALBERT COUNTY

## INDEX - CENSUS SUBDIVISIONS

## INDEX - SUBDIVISIONS DE RECENSEMENT

13 NEM BRUNSWICK - NOUVEAU-BRUNSWICK

13 NEM BRUNSWICK - NOUVEAU-BRUNSWICK

CENSUS SUBDIVISION SUBDIVISION DE RECENSEMENT	TYPE	CENSUS DIVISION DIVISION DE RECENSEMENT	CENSUS SUBDIVISION SUBDIVISION DE RECENSEMENT	TYPE	CENSUS DIVISION DIVISION DE RECENSEMENT
HOPWELL	PAR	ALBERT COUNTY	NORTH HEAD	VL	CHARLOTTE COUNTY
INDIAN ISLAND 28	R	KENT COUNTY	NORTH LAKE	PAR	YORK COUNTY
INKERMAN	PAR	GLOUCESTER COUNTY	NORTHAMPTON	PAR	CARLETON COUNTY
JACQUET RIVER	VL	RESTIGOUCHE COUNTY	NORTHESK	PAR	NORTHUMBERLAND COUNTY
JOHNSTON	PAR	QUEENS COUNTY	NORTHFIELD	PAR	SUNBURY COUNTY
KARS	PAR	KINGS COUNTY	NORTON	VL	KINGS COUNTY
KEDGWICK	VL	RESTIGOUCHE COUNTY	NORTON	PAR	KINGS COUNTY
KENT	PAR	CARLETON COUNTY	NOTRE-DAME-DE-LOURDES	PAR	MADAWASKA COUNTY
KINGSCLEAR	PAR	YORK COUNTY	ORDMOCTO	T	SUNBURY COUNTY
KINGSCLEAR 6	R	YORK COUNTY	ORDMOCTO 26	R	SUNBURY COUNTY
KINGSTON	PAR	KINGS COUNTY	PABINEAU 11	R	GLOUCESTER COUNTY
LAC BAKER	VL	MADAWASKA COUNTY	PAQUETVILLE	VL	GLOUCESTER COUNTY
LAC BAKER	PAR	MADAWASKA COUNTY	PAQUETVILLE	PAR	GLOUCESTER COUNTY
LAMEQUE	VL	GLOUCESTER COUNTY	PEEL	PAR	CARLETON COUNTY
LEPREAU	PAR	CHARLOTTE COUNTY	PENNFIELD	PAR	CHARLOTTE COUNTY
LINCOLN	PAR	SUNBURY COUNTY	PERTH	PAR	VICTORIA COUNTY
LOGGIEVILLE	VL	NORTHUMBERLAND COUNTY	PERTH-ANDOVER	VL	VICTORIA COUNTY
LORNE	PAR	VICTORIA COUNTY	PETERSVILLE	PAR	QUEENS COUNTY
LUDLOW	PAR	NORTHUMBERLAND COUNTY	PETIT-ROCHER	VL	GLOUCESTER COUNTY
MADAWASKA	PAR	MADAWASKA COUNTY	PETITCODIAC	VL	WESTMORLAND COUNTY
MANNERS SUTTON	PAR	YORK COUNTY	PLASTER ROCK	VL	VICTORIA COUNTY
MAUGERVILLE	PAR	SUNBURY COUNTY	POINTE-VERTE	VL	GLOUCESTER COUNTY
MCADAM	VL	YORK COUNTY	PORT ELGIN	VL	WESTMORLAND COUNTY
MCADAM	PAR	YORK COUNTY	PRINCE WILLIAM	PAR	YORK COUNTY
MEDUCTIC	VL	YORK COUNTY	QUEENSBURY	PAR	YORK COUNTY
MILLVILLE	VL	YORK COUNTY	QUISPAMIS	VL	KINGS COUNTY
MINTO	VL	QUEENS COUNTY	RED BANK 4	R	NORTHUMBERLAND COUNTY
MONCTON	C	WESTMORLAND COUNTY	RED BANK 7	R	NORTHUMBERLAND COUNTY
MONCTON	PAR	WESTMORLAND COUNTY	RENFORTH	VL	KINGS COUNTY
MUSQUASH	PAR	SAINT JOHN COUNTY	REXTON	VL	KENT COUNTY
NACKAWIC	T	YORK COUNTY	RICHIBUCTO	VL	KENT COUNTY
NEGUAC	VL	NORTHUMBERLAND COUNTY	RICHIBUCTO	PAR	KENT COUNTY
NELSON	PAR	NORTHUMBERLAND COUNTY	RICHIBUCTO 15	R	KENT COUNTY
NELSON-MIRAMICHI	VL	NORTHUMBERLAND COUNTY	RICHMOND	PAR	CARLETON COUNTY
NEW BANDON	PAR	GLOUCESTER COUNTY	RIVERSIDE-ALBERT	VL	ALBERT COUNTY
NEW MARYLAND	PAR	YORK COUNTY	RIVERVIEW	T	ALBERT COUNTY
NEWCASTLE	T	NORTHUMBERLAND COUNTY	RIVIERE-VERTE	VL	MADAWASKA COUNTY
NEWCASTLE	PAR	NORTHUMBERLAND COUNTY	RIVIERE-VERTE	PAR	MADAWASKA COUNTY
NIGADOO	VL	GLOUCESTER COUNTY	ROGERSVILLE	VL	NORTHUMBERLAND COUNTY

## INDEX - CENSUS SUBDIVISIONS

## INDEX - SUBDIVISIONS DE RECENSEMENT

13 NEW BRUNSWICK - NOUVEAU-BRUNSWICK

13 NEW BRUNSWICK - NOUVEAU-BRUNSWICK

CENSUS SUBDIVISION SUBDIVISION DE RECENSEMENT	TYPE	CENSUS DIVISION DIVISION DE RECENSEMENT	CENSUS SUBDIVISION SUBDIVISION DE RECENSEMENT	TYPE	CENSUS DIVISION DIVISION DE RECENSEMENT
ROGERSVILLE	PAR	NORTHUMBERLAND COUNTY	SAINTE-ANNE-DE-MADAMASKA	VL	MADAMASKA COUNTY
ROTHESAY	T	KINGS COUNTY	SALISBURY	VL	WESTMORLAND COUNTY
ROTHESAY	PAR	KINGS COUNTY	SALISBURY	PAR	WESTMORLAND COUNTY
SACKVILLE	T	WESTMORLAND COUNTY	SAUMAREZ	PAR	GLOUCESTER COUNTY
SACKVILLE	PAR	WESTMORLAND COUNTY	SEAL COVE	VL	CHARLOTTE COUNTY
SAINT ANDREWS	T	CHARLOTTE COUNTY	SHEDIAC	T	WESTMORLAND COUNTY
SAINT ANDREWS	PAR	CHARLOTTE COUNTY	SHEDIAC	PAR	WESTMORLAND COUNTY
SAINT CHARLES	PAR	KENT COUNTY	SHEFFIELD	PAR	SUNBURY COUNTY
SAINT DAVID	PAR	CHARLOTTE COUNTY	SHEILA	VL	GLOUCESTER COUNTY
SAINT GEORGE	PAR	CHARLOTTE COUNTY	SHIPPAGAN	T	GLOUCESTER COUNTY
SAINT JAMES	PAR	CHARLOTTE COUNTY	SHIPPAGAN	PAR	GLOUCESTER COUNTY
SAINT JOHN	C	SAINT JOHN COUNTY	SIMONDS	PAR	CARLETON COUNTY
SAINT LEONARDS	T	MADAMASKA COUNTY	SIMONDS	PAR	SAINT JOHN COUNTY
SAINT MARTINS	PAR	SAINT JOHN COUNTY	SOUTHAMPTON	PAR	YORK COUNTY
SAINT MARY	PAR	KENT COUNTY	SOUTHESK	PAR	NORTHUMBERLAND COUNTY
SAINT MARY'S 24	R	YORK COUNTY	SPRINGFIELD	PAR	KINGS COUNTY
SAINT MARYS	PAR	YORK COUNTY	ST. ANDRE	VL	MADAMASKA COUNTY
SAINT PATRICK	PAR	CHARLOTTE COUNTY	ST. BASILE 10	R	MADAMASKA COUNTY
SAINT STEPHEN	PAR	CHARLOTTE COUNTY	ST. GEORGE	T	CHARLOTTE COUNTY
SAINT-ANDRE	PAR	MADAMASKA COUNTY	ST. HILAIRE	VL	MADAMASKA COUNTY
SAINT-ANTOINE	VL	KENT COUNTY	ST. LEOLIN	VL	GLOUCESTER COUNTY
SAINT-BASILE	VL	MADAMASKA COUNTY	ST. MARTINS	VL	SAINT JOHN COUNTY
SAINT-BASILE	PAR	MADAMASKA COUNTY	ST. STEPHEN	T	CHARLOTTE COUNTY
SAINT-CROIX	PAR	CHARLOTTE COUNTY	STANLEY	VL	YORK COUNTY
SAINT-FRANCOIS	PAR	MADAMASKA COUNTY	STANLEY	PAR	YORK COUNTY
SAINT-FRANCOIS-DE-MADAMASKA	VL	MADAMASKA COUNTY	STUDHOLM	PAR	KINGS COUNTY
SAINT-HILAIRE	PAR	MADAMASKA COUNTY	SUSSEX	T	KINGS COUNTY
SAINT-ISIDORE	PAR	GLOUCESTER COUNTY	SUSSEX	PAR	KINGS COUNTY
SAINT-JACQUES	VL	MADAMASKA COUNTY	SUSSEX CORNER	VL	KINGS COUNTY
SAINT-JACQUES	PAR	MADAMASKA COUNTY	TABUSINTAC 9	R	NORTHUMBERLAND COUNTY
SAINT-JOSEPH	VL	WESTMORLAND COUNTY	TIDE HEAD	VL	RESTIGOUCHE COUNTY
SAINT-JOSEPH	PAR	MADAMASKA COUNTY	TOBIQUE 20	R	VICTORIA COUNTY
SAINT-LEONARD	PAR	MADAMASKA COUNTY	TRACADIE	T	GLOUCESTER COUNTY
SAINT-LOUIS	PAR	KENT COUNTY	TRACY	VL	SUNBURY COUNTY
SAINT-LOUIS-DE-KENT	VL	KENT COUNTY	UPHAM	PAR	KINGS COUNTY
SAINT-PAUL	PAR	KENT COUNTY	VERRET	VL	MADAMASKA COUNTY
SAINT-QUENTIN	VL	RESTIGOUCHE COUNTY	WAKEFIELD	PAR	CARLETON COUNTY
SAINT-QUENTIN	PAR	RESTIGOUCHE COUNTY	WATERBOROUGH	PAR	QUEENS COUNTY
SAINTE-ANNE	PAR	MADAMASKA COUNTY	WATERFORD	PAR	KINGS COUNTY

## INDEX - CENSUS SUBDIVISIONS

## INDEX - SUBDIVISIONS DE RECENSEMENT

## 13 NEM BRUNSWICK - NOUVEAU-BRUNSWICK

CENSUS SUBDIVISION - SUBDIVISION DE RECENSEMENT	TYPE	CENSUS DIVISION - DIVISION DE RECENSEMENT	CENSUS SUBDIVISION - SUBDIVISION DE RECENSEMENT	TYPE	CENSUS DIVISION - DIVISION DE RECENSEMENT
WELDFORD	PAR	KENT COUNTY			
WELLINGTON	PAR	KENT COUNTY			
WEST ISLES	PAR	CHARLOTTE COUNTY			
WESTFIELD	VL	KINGS COUNTY			
WESTFIELD	PAR	KINGS COUNTY			
WESTMORLAND	PAR	WESTMORLAND COUNTY			
WICKHAM	PAR	QUEENS COUNTY			
WICKLOW	PAR	CARLETON COUNTY			
WILMOT	PAR	CARLETON COUNTY			
WOODSTOCK	T	CARLETON COUNTY			
WOODSTOCK	PAR	CARLETON COUNTY			
WOODSTOCK 23	R	CARLETON COUNTY			

## INDEX - URBAN AREAS

## INDEX - REGIONS URBAINES

10 NEWFOUNDLAND - TERRE-NEUVE

10 NEWFOUNDLAND - TERRE-NEUVE

URBAN AREA REGION URBAINNE	CENSUS DIVISION DIVISION DE RECENSEMENT	URBAN AREA REGION URBAINNE	CENSUS DIVISION DIVISION DE RECENSEMENT
ARNOLD'S COVE	DIVISION NO. 1	MUSGRAVE HARBOUR	DIVISION NO. 8
BADGER	DIVISION NO. 6	NORRIS ARM	DIVISION NO. 6
BADGER'S QUAY-VALLEYFIELD-POOL'S ISLAND	DIVISION NO. 7	PORTUGAL COVE	DIVISION NO. 1
BAJE VERTE	DIVISION NO. 8	POUCH COVE	DIVISION NO. 1
BAY ROBERTS	DIVISION NO. 1	RAMEA	DIVISION NO. 3
BISHOP'S FALLS	DIVISION NO. 6	ROBERT'S ARM	DIVISION NO. 8
BONAVISTA	DIVISION NO. 7	RODDICKTON	DIVISION NO. 9
BOTHOOD	DIVISION NO. 6	SPRINGDALE	DIVISION NO. 8
BUCHANS	DIVISION NO. 6	ST. ALBAN'S	DIVISION NO. 3
BURGED	DIVISION NO. 3	ST. ANTHONY	DIVISION NO. 9
BURIN	DIVISION NO. 2	ST. GEORGE'S	DIVISION NO. 4
CARBONEAR	DIVISION NO. 1	ST. JOHN'S	DIVISION NO. 1
CATALINA	DIVISION NO. 7	ST. LAWRENCE	DIVISION NO. 2
CHANNEL-PORT AUX BASQUES	DIVISION NO. 3	STEPHENVILLE	DIVISION NO. 4
CLARENVILLE	DIVISION NO. 7	STEPHENVILLE CROSSING	DIVISION NO. 4
CONCEPTION BAY SOUTH	DIVISION NO. 1	TORBAY	DIVISION NO. 1
CORNER BROOK	DIVISION NO. 5	TREPASSEY	DIVISION NO. 1
DEER LAKE	DIVISION NO. 5	TMILLINGATE	DIVISION NO. 8
DUNVILLE	DIVISION NO. 1	UPPER ISLAND COVE	DIVISION NO. 1
FOGO	DIVISION NO. 8	WABANA	DIVISION NO. 1
FORTUNE	DIVISION NO. 2	WHITBOURNE	DIVISION NO. 1
GAMBO	DIVISION NO. 7		
GANDER	DIVISION NO. 6		
GLOVERTOWN	DIVISION NO. 7		
GOULDS	DIVISION NO. 1		
GRAND BANK	DIVISION NO. 2		
GRAND FALLS	DIVISION NO. 6		
HALFMAY POINT AND OTHERS BENDIT'S COVE	DIVISION NO. 5		
HAPPY VALLEY-GOOSE BAY	DIVISION NO. 10		
HARBOUR BRETON	DIVISION NO. 3		
HARE BAY	DIVISION NO. 7		
HOLYROOD	DIVISION NO. 1		
ISLE AUX MORTS	DIVISION NO. 3		
LA SCIE	DIVISION NO. 8		
LABRADOR CITY	DIVISION NO. 10		
LAWN	DIVISION NO. 2		
LEWISPORTE	DIVISION NO. 8		
MARYSTOWN	DIVISION NO. 2		

## INDEX - URBAN AREAS

## INDEX - REGIONS URBAINES

11 PRINCE EDWARD ISLAND - ILE-DU-PRINCE-EDOUARD

12 NOVA SCOTIA - NOUVELLE-ECOSSE

URBAN AREA REGION URBAINE	CENSUS DIVISION DIVISION DE RECENSEMENT	URBAN AREA REGION URBAINE	CENSUS DIVISION DIVISION DE RECENSEMENT
ALBERTON	PRINCE COUNTY	AMHERST	CUMBERLAND COUNTY
CHARLOTTETOWN	QUEENS COUNTY	ANNAPOLIS, SUBD. A    CORNWALLIS CFB	ANNAPOLIS COUNTY
CORNWALL	QUEENS COUNTY	ANTIGONISH	ANTIGONISH COUNTY
KENSINGTON	PRINCE COUNTY	BERWICK	KINGS COUNTY
MONTAGUE	KINGS COUNTY	BRIDGETOWN	ANNAPOLIS COUNTY
SOURIS	KINGS COUNTY	BRIDGENATER	LUNENBURG COUNTY
SUMMERSIDE	PRINCE COUNTY	CANSO	GUYSBOROUGH COUNTY
TIGNISH	PRINCE COUNTY	CAPE BRETON, SUBD. A WESTMOUNT	CAPE BRETON COUNTY
		CAPE BRETON, SUBD. B    DONKIN	CAPE BRETON COUNTY
		CHESTER    CHESTER	LUNENBURG COUNTY
		CHESTER    WESTERN SHORE	LUNENBURG COUNTY
		CLARK'S HARBOUR	SHELBURNE COUNTY
		DIGBY	DIGBY COUNTY
		GLACE BAY	CAPE BRETON COUNTY
		HALIFAX	HALIFAX COUNTY
		HALIFAX, SUBD. A TIMBERLEA-LAKESIDE	HALIFAX COUNTY
		HALIFAX, SUBD. B    TERENCE BAY	HALIFAX COUNTY
		HANTSPORT	HANTS COUNTY
		INVERNESS, SUBD. B    INVERNESS	INVERNESS COUNTY
		KENTVILLE	KINGS COUNTY
		KINGS, SUBD. A KINGSTON-GREENWOOD SQUARE	KINGS COUNTY
		LIVERPOOL	QUEENS COUNTY
		LOCKEPORT	SHELBURNE COUNTY
		LOUISBOURG	CAPE BRETON COUNTY
		LUNENBURG	LUNENBURG COUNTY
		MAHONE BAY	LUNENBURG COUNTY
		MIDDLETON	ANNAPOLIS COUNTY
		MULGRAVE	GUYSBOROUGH COUNTY
		NEW GLASGOW	PICTOU COUNTY
		NEW WATERFORD	CAPE BRETON COUNTY
		OXFORD	CUMBERLAND COUNTY
		PARRSBORO	CUMBERLAND COUNTY
		PICTOU	PICTOU COUNTY
		PORT HAWKESBURY	INVERNESS COUNTY
		RICHMOND, SUBD. A    LOUISDALE	RICHMOND COUNTY
		SHELBURNE	SHELBURNE COUNTY
		SPRINGHILL	CUMBERLAND COUNTY

## INDEX - URBAN AREAS

## INDEX - REGIONS URBAINES

12 NOVA SCOTIA - NOUVELLE-ECOSSE

13 NEW BRUNSWICK - NOUVEAU-BRUNSWICK

URBAN AREA - REGION URBAINE	CENSUS DIVISION - DIVISION DE RECENSEMENT	URBAN AREA - REGION URBAINE	CENSUS DIVISION - DIVISION DE RECENSEMENT
STENJACKE	COLCHESTER COUNTY	BATHURST	GLOUCESTER COUNTY
SYDNEY	CAPE BRETON COUNTY	BUCTOUCHE	KENT COUNTY
SYDNEY MINES	CAPE BRETON COUNTY	CAMPBELLTON	RESTIGOUCHE COUNTY
TRURO	COLCHESTER COUNTY	CARAQUET	GLOUCESTER COUNTY
WINDSOR	HANTS COUNTY	CHATHAM CHATHAM	NORTHUMBERLAND COUNTY
WOLFVILLE	KINGS COUNTY	CHIPMAN	QUEENS COUNTY
YARMOUTH	YARMOUTH COUNTY	DALHOUSIE	RESTIGOUCHE COUNTY
		DORCHESTER	WESTMORLAND COUNTY
		EDMUNDSTON	MADANASKA COUNTY
		FREDERICTON	YORK COUNTY
		GRAND FALLS	VICTORIA COUNTY
		HAMPTON	KINGS COUNTY
		KEDGWICK	RESTIGOUCHE COUNTY
		MCADAM	YORK COUNTY
		MINTO	QUEENS COUNTY
		MONCTON	ALBERT COUNTY WESTMORLAND COUNTY
		NACKAWIC	YORK COUNTY
		NEWCASTLE	NORTHUMBERLAND COUNTY
		OROMOCTO	SUNBURY COUNTY
		PERTH-ANDOVER	VICTORIA COUNTY
		PETIT-ROCHER	GLOUCESTER COUNTY
		PETITCODIAC	WESTMORLAND COUNTY
		PLASTER ROCK	VICTORIA COUNTY
		RICHIBUCTO	KENT COUNTY
		ROGERSVILLE	NORTHUMBERLAND COUNTY
		SACKVILLE	WESTMORLAND COUNTY
		SAINT JOHN	KINGS COUNTY SAINT JOHN COUNTY
		SAINT LEONARDS	MADANASKA COUNTY
		SAINT-JACQUES	MADANASKA COUNTY
		SAINT-LOUIS-DE-KENT	KENT COUNTY
		SAINT-QUENTIN	RESTIGOUCHE COUNTY
		SAINTE-ANNE-DE-MADANASKA	MADANASKA COUNTY
		SALISBURY	WESTMORLAND COUNTY
		SHEDIAC	WESTMORLAND COUNTY
		SHIPPAGAN	GLOUCESTER COUNTY
		SHIPPAGAN SHIPPAGAN GULLY ROAD	GLOUCESTER COUNTY
		ST. ANDREWS	CHARLOTTE COUNTY



## INDEX - URBAN AREAS

## INDEX - REGIONS URBAINES

13 NEW BRUNSWICK - NOUVEAU-BRUNSWICK

URBAN AREA REGION URBAINE	CENSUS DIVISION DIVISION DE RECENSEMENT	URBAN AREA REGION URBAINE	CENSUS DIVISION DIVISION DE RECENSEMENT
ST. STEPHEN SUSSEX TRACADIE WOODSTOCK	CHARLOTTE COUNTY KINGS COUNTY GLOUCESTER COUNTY CARLETON COUNTY		

## INDEX - CENSUS DIVISIONS

## INDEX - DIVISIONS DE RECENSEMENT

10 NEWFOUNDLAND - TERRE-NEUVE

11 PRINCE EDWARD ISLAND - ILE-DU-PRINCE-EDOUARD

CENSUS DIVISION - DIVISION DE RECENSEMENT		CENSUS DIVISION - DIVISION DE RECENSEMENT	
CODE	NAME - NOM	CODE	NAME - NOM
01	DIVISION NO. 1	01	KINGS COUNTY
02	DIVISION NO. 2	02	QUEENS COUNTY
03	DIVISION NO. 3	03	PRINCE COUNTY
04	DIVISION NO. 4		
05	DIVISION NO. 5		
06	DIVISION NO. 6		
07	DIVISION NO. 7		
08	DIVISION NO. 8		
09	DIVISION NO. 9		
10	DIVISION NO. 10		

## INDEX - CENSUS DIVISIONS

## INDEX - DIVISIONS DE RECENSEMENT

12 NOVA SCOTIA - NOUVELLE-ECOSSE

13 NEW BRUNSWICK - NOUVEAU-BRUNSWICK

CENSUS DIVISION - DIVISION DE RECENSEMENT		CENSUS DIVISION - DIVISION DE RECENSEMENT	
CODE	NAME - NOM	CODE	NAME - NOM
01	SHELBURNE COUNTY	01	SAINT JOHN COUNTY
02	YARMOUTH COUNTY	02	CHARLOTTE COUNTY
03	DIGBY COUNTY	03	SUNBURY COUNTY
04	QUEENS COUNTY	04	QUEENS COUNTY
05	ANNAPOLIS COUNTY	05	KINGS COUNTY
06	LUNENBURG COUNTY	06	ALBERT COUNTY
07	KINGS COUNTY	07	WESTMORLAND COUNTY
08	HANTS COUNTY	08	KENT COUNTY
09	HALIFAX COUNTY	09	NORTHUMBERLAND COUNTY
10	COLCHESTER COUNTY	10	YORK COUNTY
11	CUMBERLAND COUNTY	11	CARLETON COUNTY
12	PICTOU COUNTY	12	VICTORIA COUNTY
13	GUYSBOROUGH COUNTY	13	MADAMASKA COUNTY
14	ANTIGONISH COUNTY	14	RESTIGOUCHE COUNTY
15	INVERMESS COUNTY	15	GLOUCESTER COUNTY
16	RICHMOND COUNTY		
17	CAPE BRETON COUNTY		
18	VICTORIA COUNTY		

Statistics Canada Library  
Bibliothèque Statistique Canada



1010020975