



HIVER 2017 - 2018

PARC NATIONAL JASPER

Guide d'aventure



Also available in English

📍 Terrasse Pyramid

Photo : J. Price



Parcs Canada
Parks Canada

Canada



Chutes Athabasca

BIENVENUE

L'hiver se prête merveilleusement bien à un séjour dans le parc national Jasper. Depuis nos pics enneigés jusqu'à nos forêts légèrement saupoudrées de blanc, le royaume du Bonhomme Hiver vous convie à l'aventure.

Depuis la raquette jusqu'au vélo d'hiver, les possibilités d'activités hivernales sont illimitées. En fait, il n'y a de limite que le ciel quand il s'agit de s'amuser en hiver, car le parc national Jasper est la deuxième réserve de ciel étoilé la plus vaste de la planète. La plupart des nuits, il vous suffira de lever les yeux pour voir des milliards d'étoiles danser au-dessus de votre tête.

Le riche patrimoine autochtone des lieux ajoute encore plus au cachet particulier du parc national Jasper, peu importe la saison. Nous reconnaissons respectueusement que le parc national Jasper, où nous nous adonnons à toutes sortes d'activités et où nous admirons la beauté qui nous entoure, est situé à l'intérieur des territoires visés par les traités n^{os} 6 et 8 et des territoires traditionnels des Beavers, des Cris, des Ojibways, des Shuswaps, des Stoneys et des Métis. Nous le mentionnons pour leur rendre hommage et pour les remercier de leur contribution à l'édification du parc, de la province et du pays.

Nous vous souhaitons chaleureusement la bienvenue cet hiver, et nous espérons que vous profiterez de votre séjour!

Table des matières

Lotissement urbain de Jasper	3
Les aventures que nous chérissons	4
Carte du parc national Jasper	6
Aux environs de la ville	8
Vallée de la Maligne	10
Route 93A	12
Promenade des Glaciers	14
Carte de la promenade des Glaciers	16
La faune en hiver	18
Camping d'hiver	20
Interprétation et ciel nocturne	22
La sécurité en hiver	23

Renseignements

CENTRE D'INFORMATION DE JASPER
PARCS CANADA

500 Connaught Drive
780-852-6176 • pc.gc.ca/jasper
pc.gc.ca/hiver-jasper

HEURES D'OUVERTURE HIVERNALES :
DU 1^{ER} NOVEMBRE AU 18 MAI

Tous les jours de 9 h à 17 h

FERMÉ le jour et le lendemain de Noël, et le jour de l'An

MÉDIAS SOCIAUX

2



PNJasper

RAPPORT SUR L'ÉTAT DES SENTIERS

pc.gc.ca/sentiers-jasper

TOURISM JASPER (en anglais seulement)

780-852-6236 • jasper.travel

AMIS DU PARC NATIONAL JASPER

Cartes et guides de poche :

780-852-4341 • friendsofjasper.com

RÉSERVATIONS D'EMPLACEMENTS DE CAMPING

Par téléphone : 1-877-737-3783

En ligne : reservation.pc.gc.ca

GÉNÉRALITÉS

Météo : 780-852-3185

meteo.gc.ca

État des routes : Composez le 511

alberta511.ca (en anglais seulement)

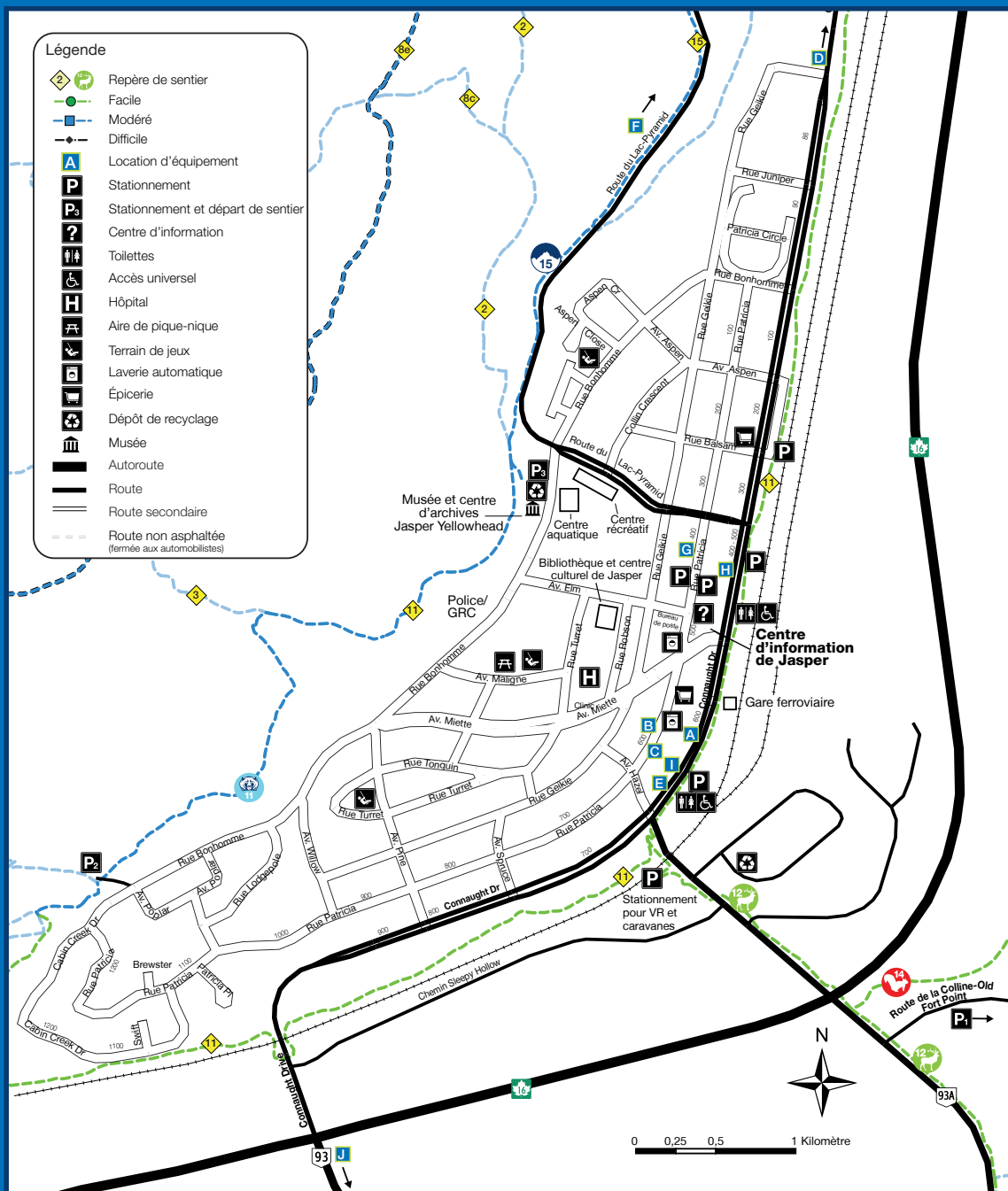
URGENCES

Composez le 911

Les téléphones cellulaires ne sont pas toujours fiables.

780-852-3100 (satellite)

LOTISSEMENT URBAIN DE JASPER



Location d'équipement

Ski alpins
Planches à neige
Crampons à glace
Raquettes
Ski de fond
Vélos d'hiver
Patins
Équipement de ski de randonnée alpine

A	EDGE CONTROL 626 Connaught Dr. 780-852-4945	✓	✓	✓	✓	✓		✓
B	FREEWHEEL CYCLE 606, rue Patricia 780-852-3898	✓	✓				✓	
C	GRAVITY GEAR 625B, rue Patricia 780-852-3155				✓			✓
D	JASPER PARK LODGE 1 Old Lodge Rd 780-852-3301			✓	✓	✓	✓	
E	PURE OUTDOORS 632 Connaught Dr. 780-852-4717	✓	✓	✓	✓	✓		
F	PYRAMID LAKE RESORT Route du Lac-Pyramid 1-888-852-7737				✓		✓	✓
G	SOURCE FOR SPORTS 406, rue Patricia 780-852-3654	✓	✓	✓	✓	✓	✓	
H	TOTEM SKI SHOP 408 Connaught Dr. 780-852-3078	✓	✓	✓	✓	✓		
I	VICIOUS CYCLE 630 Connaught Dr. 780-852-1111	✓	✓		✓		✓	
J	MARMOT BASIN 1, rue Marmot Basin 780 852 3816	✓	✓					

Les aventures que nous chérissons

DÉCOUVREZ OÙ NOS EMPLOYÉS S'AMUSENT APRÈS LE TRAVAIL.



Lac Maligne

SENTIER WHIRLPOOL

SKI DE FOND

Le sentier Whirlpool est une belle piste de ski de fond qui convient à tous les niveaux d'expérience. Empruntez ce bref parcours jusqu'à la rivière Whirlpool, qui donne sur le magnifique mont Kerkeslin, et offrez-vous une pause près de la rivière pour observer les cignes d'Amérique s'ébattre dans les eaux libres tout au long de l'hiver. Vous pouvez poursuivre votre route jusqu'au bout du sentier (14 km aller-retour) ou rebrousser chemin à la rivière Whirlpool (7,2 km aller-retour). N'oubliez pas votre pique-nique, et profitez-en pour admirer le panorama de la rivière!

Alan – directeur d'unité de gestion

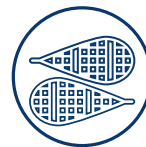


SECTEUR DU LAC MALIGNE

RAQUETTE

Il y a quelques années, après un copieux repas de Noël, notre famille, y compris grand-maman et grand-papa, est partie faire une excursion en raquettes jusqu'au lac Maligne. Le ciel était d'un bleu immaculé et la neige était abondante, formant un paysage typique des Rocheuses. Nous avons vu des empreintes dans la neige, des petites et des grandes, avons fait des anges dans la neige et avons cassé la croûte près de la voiture.

Pamela – gestionnaire de l'Expérience du visiteur



LAC ANNETTE

PATIN SAUVAGE

Le patin sauvage est l'une des activités hivernales qu'adore ma famille. Ce sport se pratique surtout en novembre, quand la glace est dure et solide, mais qu'elle n'est pas encore recouverte de neige. Nous avons vécu des moments féériques sur les lacs Patricia et Annette, à glisser sur la glace tout en regardant les poissons nager en dessous.

Brenda – biologiste de la conservation



TERRASSE PYRAMID

COURSE EN SENTIER

L'hiver, la terrasse Pyramid se transforme en paisible refuge pour les coureurs de sentier désireux de s'aventurer dans le parc national Jasper. Dotée d'un vaste réseau de parcours, la terrasse offre des distances et des niveaux de difficulté divers. Plusieurs de ses sentiers sont compactés à la machine, ce qui les rend parfaits pour faire du vélo et de la course tout au long de l'hiver alors que la couche de neige épaisse.

Jurgen – spécialiste en gestion de l'environnement





Photo : M. Clark

SECTEUR DU LAC MEDICINE

EXPLORATION

J'ai souvent eu du plaisir à explorer l'extrémité nord du lac Medicine avec mes enfants. C'est un merveilleux endroit où s'aventurer sur ce magnifique lac enneigé, jouer à cache-cache derrière d'énormes rochers... et, si vous avez de la chance, admirer d'énormes cristaux de neige. Apportez vos skis, vos raquettes ou simplement vos bottes d'hiver et un thermos de chocolat chaud, et vous voilà prêt à passer une excellente journée.

Amber – planificatrice de l'aménagement du territoire



SENTIERS DES ENVIRONS DE LA VILLE

PROMENADE HIVERNALE

Quand je souhaite faire une promenade facile (ou une course) de 6 km, je sors de la ville et j'emprunte le sentier de l'Écureuil-Roux. De là, je joins le sentier 7 et je me balade tout en profitant du bon air frais et en admirant les magnifiques vues du mont Pyramid et de la rivière Athabasca. Si j'arrive assez tôt dans la journée, j'ai souvent le sentier à moi toute seule!

Erin – agente de la promotion



PIPELINE

SKI ATTELÉ

Le sentier Pipeline se prête parfaitement au ski attelé. Cette activité consiste à faire du ski de fond tout en se faisant tirer par des chiens : un moyen exaltant d'explorer les pistes de ski de fond ouvertes aux chiens dans le parc national Jasper.

Brian – coordonnateur principal en interprétation



LAC PYRAMID

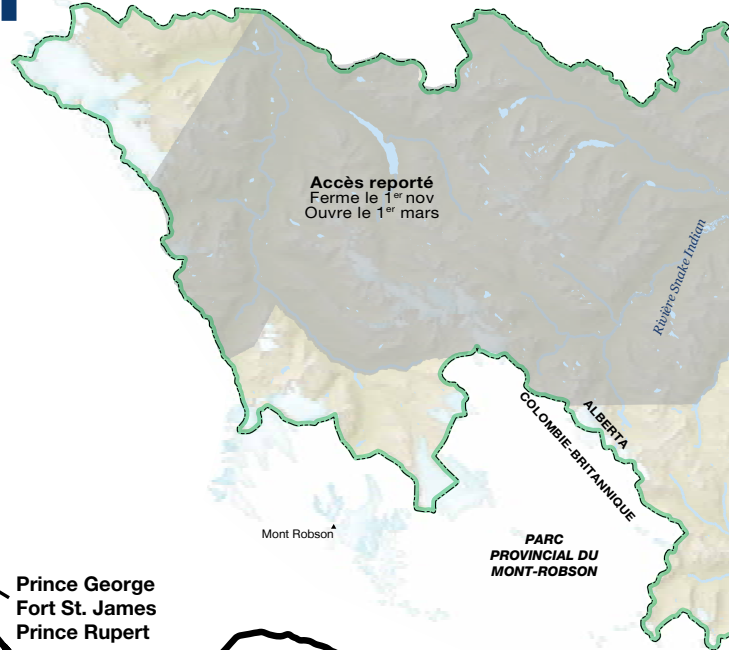
PATIN

Faire du patin en plein soleil au lac Pyramid est l'une de mes activités préférées en hiver. Cet endroit exceptionnel offre des panoramas à perte de vue, avec le mont Pyramid se dressant au-dessus du lac gelé. Il est facile et rapide de s'y rendre, car il se trouve à seulement 7 km de Jasper. C'est un endroit idéal où profiter du plein air, que ce soit pour quelques minutes ou pour quelques heures.

Kim – agente de l'élaboration des produits



Parc national Jasper



Pour découvrir véritablement cet incroyable paysage, réservez une journée à l'exploration de chacun de ces incontournables cet hiver.

1. ENVIRONS DE LA VILLE

Nul besoin de vous aventurer loin de Jasper pour profiter de la nature sauvage. Les nombreux sentiers situés aux environs du lac Pyramid en font une oasis hivernale propice à la raquette et au vélo d'hiver, tandis que la surface gelée et étincelante du lac offre de spectaculaires possibilités de patinage. Vous voulez faire une promenade hivernale féérique? Parcourez le vaste réseau de sentiers entourant le lotissement urbain. Le tronçon qui va du sentier de l'Écureuil-Roux jusqu'au sentier de l'Allée-des-Moufflons se prête merveilleusement bien au vélo d'hiver.

2. VALLÉE DE LA MALIGNE

La vallée de la Maligne figure parmi les plus beaux joyaux du parc national Jasper. Les cascades gelées et les formations de glace incroyables du canyon Maligne en font un lieu féérique. Vous pourriez même y apercevoir des glaciéristes! Plus loin dans la vallée, admirez les panoramas d'hiver à couper le souffle au lac Medicine et au lac Maligne, puis, bien emmitoufflés, longez le lac Maligne par le sentier Mary Schäffer.

3. ROUTE 93A

Le long de cette paisible route se trouvent plusieurs pistes de ski de fond pittoresques de tous les niveaux de difficulté. Si vous souhaitez faire une excursion longue, parcourez les collines vallonnées et le terrain riverain nivelé du sentier Whirlpool jusqu'au lac Moab. Au retour, laissez vos skis de fond et chaussez vos raquettes pour admirer les spectaculaires vues du mont Kerkeslin depuis le sentier riverain des Chutes-Athabasca.

4. SECTEUR DE LA PROMENADE DES GLACIERS

Ruban sinueux de 232 km qui traverse le cœur même des parcs nationaux Jasper et Banff, la promenade des Glaciers fait partie des routes panoramiques les plus renommées de la planète. Des glaciers, des belvédères, des chutes glacées et des possibilités de randonnée infinies, voilà ce qui vous attend sur cette promenade spectaculaire. N'oubliez pas les chaises rouges au col Wilcox!



LES CHAISES ROUGES DU PARC NATIONAL JASPER

Consultez le site parcscanada.gc.ca/chaise-rouge-jasper pour repérer ces lieux enchanteurs
#PartagezLaChaise

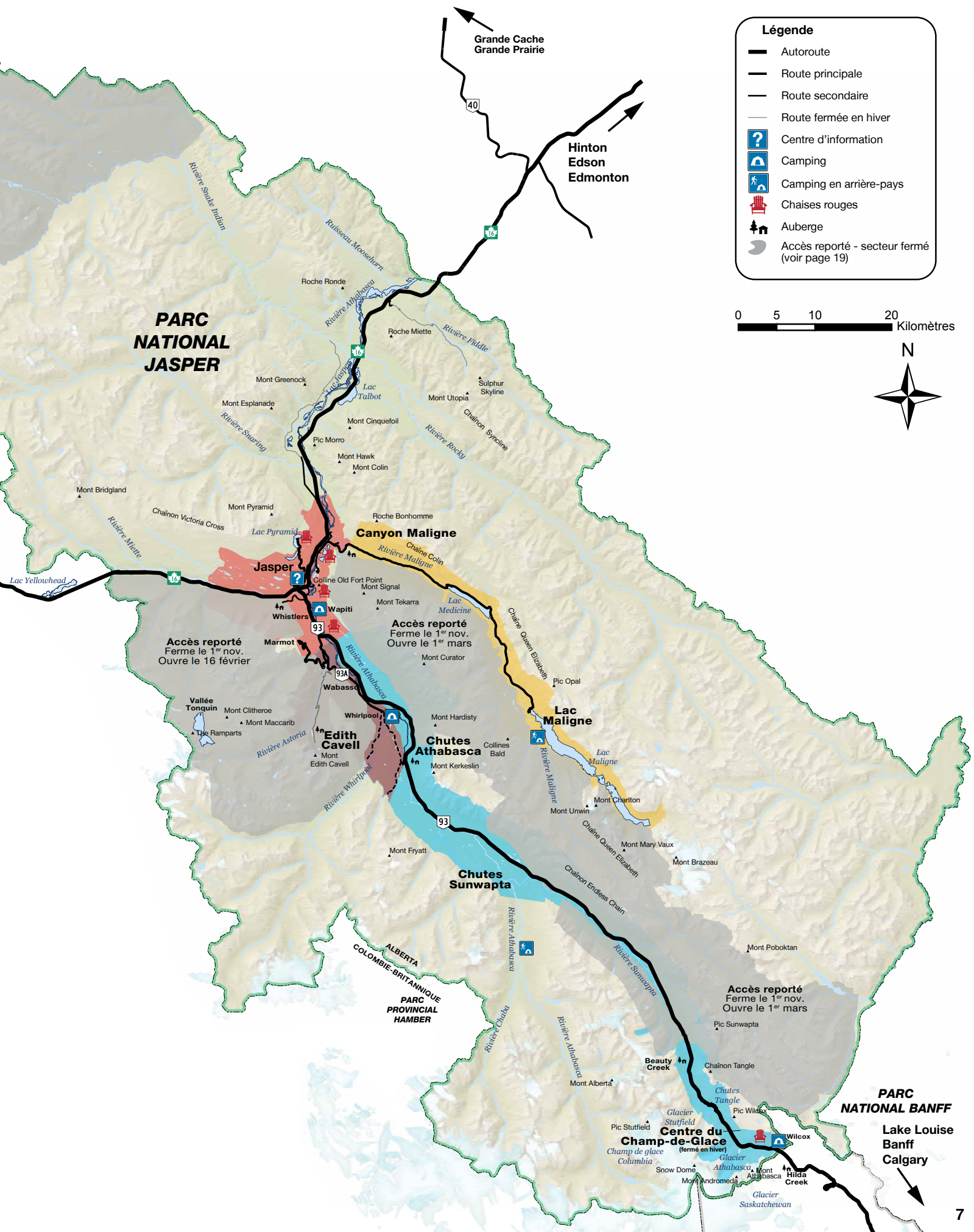
Vous trouverez nos paires de chaises rouges accessibles en hiver aux endroits suivants :

- **Environs de la ville**
- **Promenade des Glaciers**

Voir les emplacements sur la carte de la page 7.



Point de vue Wilcox



Légende

- Autoroute
- Route principale
- Route secondaire
- Route fermée en hiver
- Centre d'information
- Camping
- Camping en arrière-pays
- Chaises rouges
- Auberge
- Accès reporté - secteur fermé (voir page 19)



PARC NATIONAL JASPER

Accès reporté
Fermé le 1^{er} nov.
Ouvre le 16 février

Accès reporté
Fermé le 1^{er} nov.
Ouvre le 1^{er} mars

Accès reporté
Fermé le 1^{er} nov.
Ouvre le 1^{er} mars

Canyon Maligne

Lac Maligne

Chutes Sunwapta

Centre du Champ-de-Glace
(Fermé en hiver)

PARC NATIONAL BANFF

Lake Louise
Banff
Calgary

ALBERTA
COLOMBIE-BRITANNIQUE
PARC PROVINCIAL
HAMBER














































Aux environs de la ville

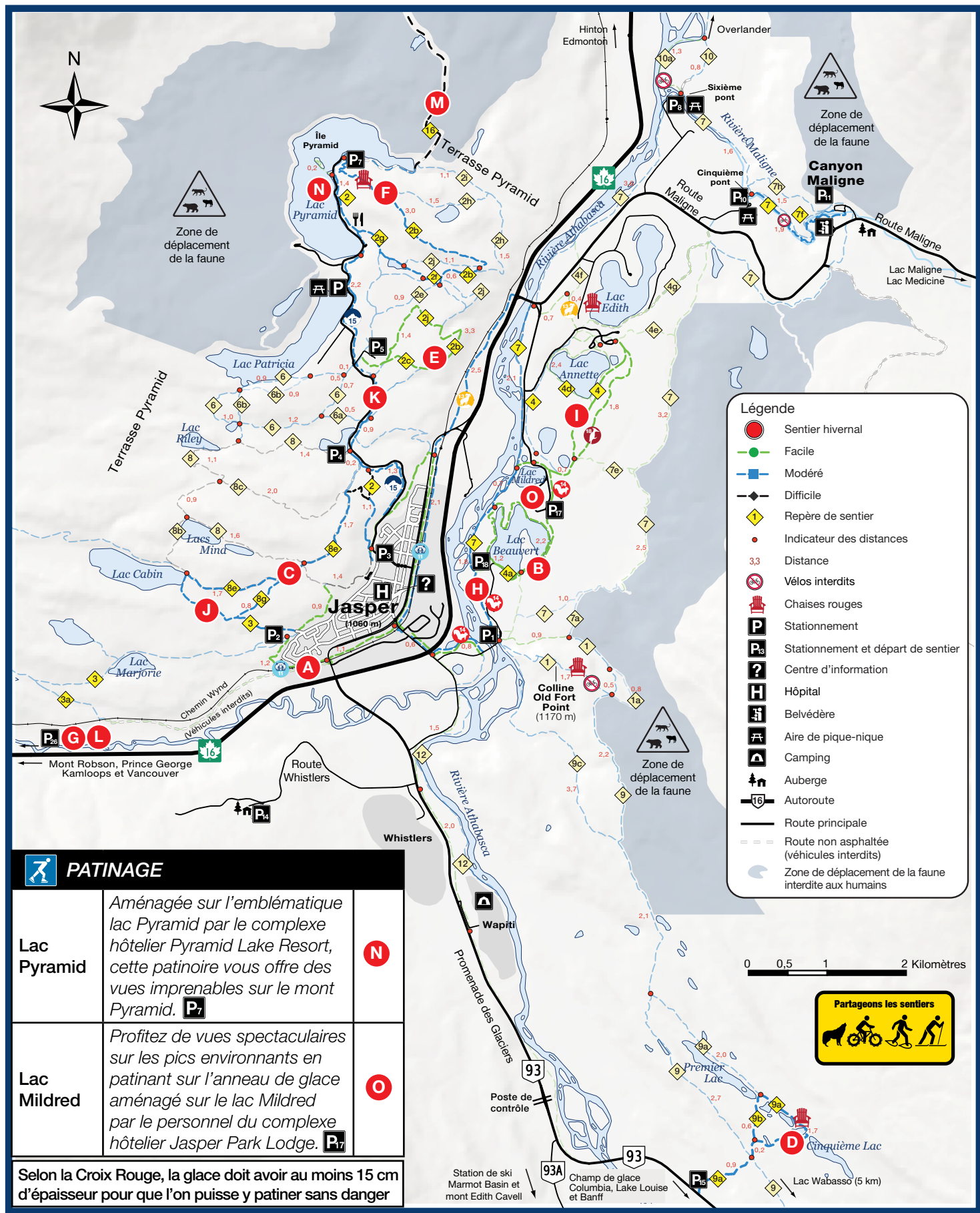


Lac Pyramid

Photo : R. Gruys

Sentier et activités	Distance	Description	Carte
MARCHE			
Sentier de la Découverte-de-Jasper 	Boucle de 8,3 km	 Boucle d'interprétation autour de la ville.	
Boucle du Lac-Beauvert 	Boucle de 3,4 km	 Cette boucle plate autour du lac Beauvert débute au Jasper Park Lodge. P₁₇	
Piste surplombant la ville 	5,2 km aller seulement	 Ce parcours très fréquenté, compacté à la machine, grimpe jusqu'à la terrasse Pyramid et surplombe la ville. P₂ P₃	
Vallée des Cinq Lacs  	Boucle de 4,5 km	 Suivez le sentier 9a et revenez par le sentier 9b. Attention aux tronçons raides ou glissants. P₅	
RAQUETTE			
Bord de la terrasse 	4,2 km aller-retour	 Cette boucle offre des vues spectaculaires sur la vallée. P₅	
Boucle du Point-de-Vue  	Boucle de 6 km	 D'abord abrupt, ce sentier offre des vues saisissantes sur la vallée. P₇	
Lacs Dorothy, Virl et Christine 	8,6 km aller-retour	 Abrupt par endroits, ce sentier boisé offre de magnifiques vues sur le lac. P₂₆	
VÉLO D'HIVER			
Sentier de l'Écureuil-Roux jusqu'au lac Mildred  	Boucle de 12,7 km	 Suivez l'avenue Hazel et traversez la route 16. Empruntez le sentier de l'Écureuil-Roux, puis le sentier 7, le long de la rivière. Revenez par le sentier 4b et le sentier de l'Écureuil-Roux.	
Sentier du Pic  	Boucle de 4,4 km	 Compactée à la machine par le Jasper Park Lodge, cette boucle plate relie le complexe hôtelier au lac Annette. P₁₇	
Boucle surplombant la ville 	10,2 km aller-retour	 Ce parcours compacté à la machine sillonne la terrasse Pyramid et offre un magnifique panorama. P₃	
Sentier Pyramid 	10,4 km aller-retour	 Ce sentier de neige compacté à la machine grimpe de façon soutenue jusqu'au magnifique lac Pyramid. P₃	
SKI DE FOND			
Pipeline	11 km aller-retour	 Terrain ondulant comportant de faibles montées et descentes. P₄ 4 km sur  Ouest	
Chemin coupe-feu Pyramid 	15 km aller-retour	 Terrain vallonné qui monte sans arrêt en pente raide après 3 km; gain d'altitude de 770 m. P₇	

 Facile  Modéré  Difficile



PATINAGE

<p>Lac Pyramid</p>	<p>Aménagée sur l'emblématique lac Pyramid par le complexe hôtelier Pyramid Lake Resort, cette patinoire vous offre des vues imprenables sur le mont Pyramid. P₇</p>	<p>N</p>
<p>Lac Mildred</p>	<p>Profitez de vues spectaculaires sur les pics environnants en patinant sur l'anneau de glace aménagé sur le lac Mildred par le personnel du complexe hôtelier Jasper Park Lodge. P₇</p>	<p>O</p>

Selon la Croix Rouge, la glace doit avoir au moins 15 cm d'épaisseur pour que l'on puisse y patiner sans danger



Vallée de la Maligne



Lac Maligne

Sentier et activités	Distance	Description	Carte
MARCHE			
Canyon Maligne	Diverses options	Possibilités d'itinéraires variés au sommet du canyon. Attention : sentier glissant P₁	A
RAQUETTE			
Lac Medicine	3 km aller-retour	Promenez-vous le long du lac à partir du belvédère aménagé à l'extrémité nord du lac Medicine.	B
Lacs Beaver ou Summit	4 ou 10 km aller-retour	Ce sentier boisé débute au point de départ du sentier du Lac-Jacques.	C
Boucle Mary Schäffer	Boucle de 3,2 km	Magnifique boucle qui mène à un point de vue dominant le lac Maligne. P Lac Maligne	D
Boucle du Lac-Moose	Boucle de 2,6 km	Ce sentier facile passe par le site d'un ancien glissement rocheux. P Collines Bald	E
Boucle supérieure du Lac-Moose	Boucle de 6 km	Raide par endroits, ce sentier débute dans la forêt et se termine le long du lac Maligne. P Collines Bald	F
Anse Hidden	8 km aller-retour	Longez le lac jusqu'au terrain de camping de l'Anse- Hidden. Assurez-vous qu'il est sécuritaire de vous déplacer sur la glace. P Collines Bald	G

Facile Modéré Difficile

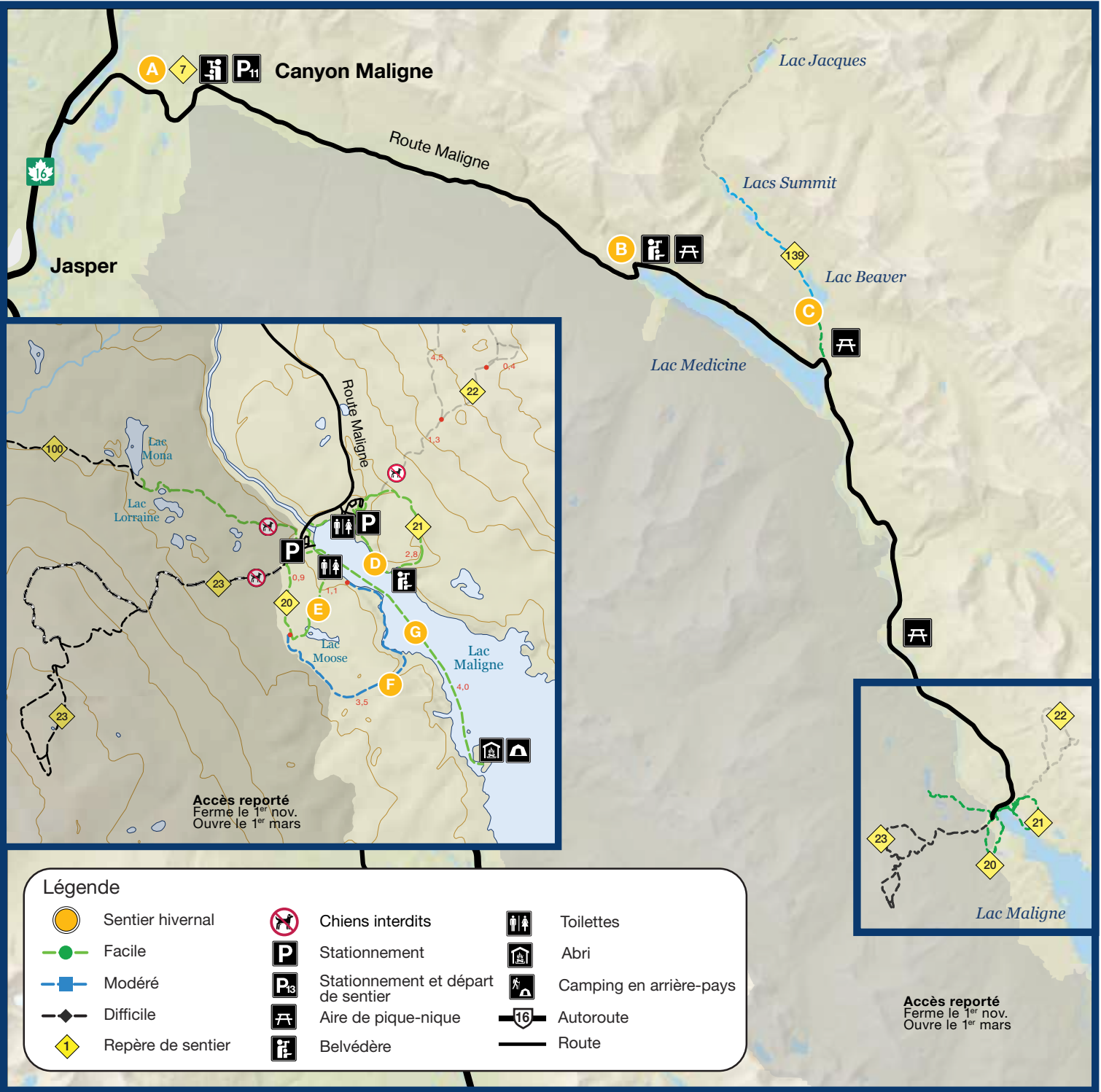
POINTS SAILLANTS

Canyon Maligne | 11,5 km de Jasper Les chutes glacées et les formations de glace incroyables font du canyon Maligne un endroit féérique à explorer. Le sentier qui longe le canyon peut être glissant; préparez-vous en conséquence. Si vous souhaitez explorer le fond glacé du canyon, il est fortement recommandé de retenir les services d'un guide accrédité et de porter des crampons.

Lac Medicine | 27 km de Jasper Arrêtez-vous au lac Medicine pour faire le plein de paysages d'hiver et d'aventure! Faites de la raquette le long de la rive du lac gelé et apportez votre appareil-photo pour capturer le panorama spectaculaire du chaînon Endless Chain.

Lac Maligne | 48 km de Jasper Entouré d'imposants pics enneigés, le lac Maligne gelé et recouvert de neige offre un paysage d'hiver exceptionnel. Admirez les magnifiques vues sur le lac depuis la boucle du Lac-Moose ou baladez-vous dans les collines et creux laissés par un ancien glissement rocheux le long de la boucle supérieure du Lac-Moose.

Remarque : L'accès est reporté dans un secteur des environs. Allez à la **page 19** pour obtenir des précisions.





Route 93A



Sentier et activités	Distance	Description	Carte
SKI DE FOND			
Route Cavell	23,2 km aller-retour	◆ Ouvert le 16 février. Ascension abrupte de 550 m avec vues splendides. P₂₄	A
Piste Whirlpool	14 km aller-retour	● Terrain peu escarpé offrant de belles vues sur la rivière. P Carrefour hivernal Whirlpool	B
Piste du Lac-Leach	8,4 km aller-retour	● Terrain peu escarpé longeant la route 93A; faible gain d'altitude à l'approche du lac Leach. P Carrefour hivernal Whirlpool	C
Chemin coupe-feu Geraldine	11,8 km aller-retour	◆ Chemin sinueux et difficile avec gain d'altitude de 530 m offrant de belles vues. Les chiens sont autorisés sur le chemin d'accès de la vallée du Fryatt. P₂₃	D
RAQUETTE			
Piste riveraine des Chutes-Athabasca	3 km aller-retour	● Suivez la rive sud de la rivière Athabasca sur 1,5 km pour profiter de magnifiques panoramas. P₂₃	E

● Facile ■ Modéré ◆ Difficile



Chutes Athabasca

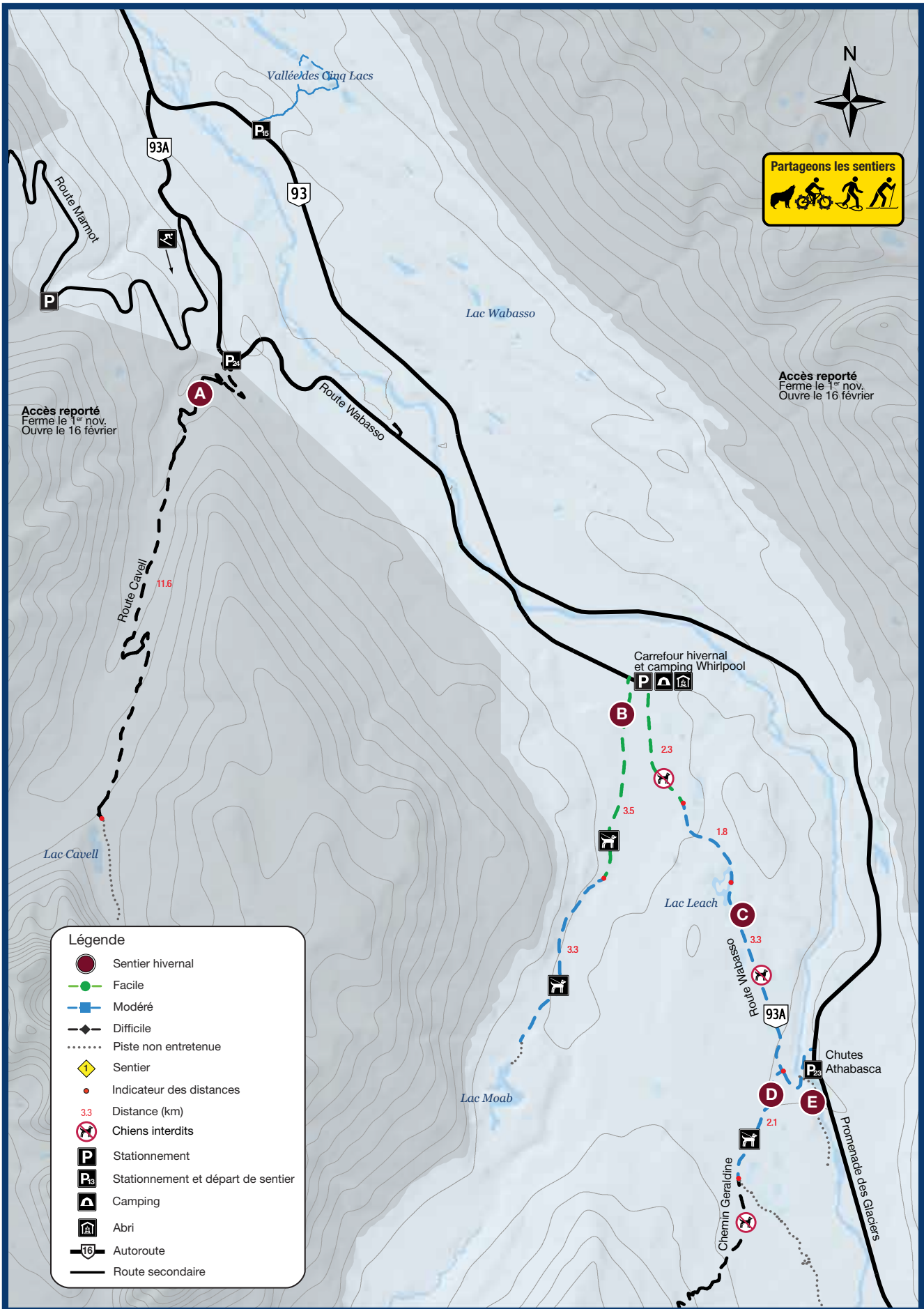


Piste Whirlpool

Étiquette sur les sentiers

- Cédez le passage aux skieurs qui descendent.
- Gardez la droite lorsque vous croisez des skieurs.
- Si vous vous arrêtez, déplacez-vous à l'écart du sentier.
- Pour doubler, criez « Piste, s'il vous plaît » et dépassez du côté gauche.
- Ne faites pas de raquette sur les pistes de ski.

ROUTE 93A



Légende

- Sentier hivernal
- Facile
- Modéré
- Difficile
- Piste non entretenue
- Sentier
- Indicateur des distances
- Distance (km)
- Chiens interdits
- Stationnement
- Stationnement et départ de sentier
- Camping
- Abri
- Autoroute
- Route secondaire

Partageons les sentiers

Accès reporté
Ferme le 1^{er} nov.
Ouvre le 16 février

Accès reporté
Ferme le 1^{er} nov.
Ouvre le 16 février



Promenade des Glaciers



Point de vue Wilcox

Sentier et activités	Distance	Description	Carte p.16
RAQUETTE			
Chutes Sunwapta inférieures	2,6 km aller-retour	Descendez le long de la rivière jusqu'à des chutes fascinantes. P Chutes Sunwapta	
Big Bend	12,6 km aller-retour	Sentier boisé offrant des vues phénoménales sur le pic Dragon et les sommets environnants. P Chutes Sunwapta	
Point de vue Wilcox	3,2 km aller-retour	Courte ascension jusqu'à des points de vue splendides sur les glaciers Athabasca et Dome. P Wilcox	

Facile Modéré Difficile

LA PROMENADE DES GLACIERS, LIEN ENTRE LE PARC NATIONAL JASPER ET LE PARC NATIONAL BANFF

La promenade des Glaciers est l'une des routes panoramiques les plus renommées de la planète. L'hiver, son panorama est rehaussé par les anciens glaciers et les pics qui se couvrent d'un manteau neigeux d'un blanc éclatant. Tout juste après le champ de glace Columbia se trouve le parc national Banff, où vous attendent de nombreux paysages et aventures extraordinaires. Voici quelques-uns des points d'intérêt à visiter en cours de route :



Chutes Athabasca

Chutes Athabasca | 30 km au sud de Jasper

Admirez les formations de glace qui se transforment constamment et écoutez le rugissement de l'eau qui s'écoule derrière. Soyez prudents : restez derrière les garde-corps et sur les sentiers désignés.



Chutes Sunwapta

Chutes Sunwapta | 54 km au sud de Jasper

Parcourez un kilomètre à pied ou en raquettes jusqu'à cette chute de glace spectaculaire et regardez-la plonger dans un canyon profond. Poursuivez votre chemin sur 2 km le long d'un parcours facile jusqu'aux chutes inférieures.



Chutes Tangle

Chutes Tangle | 96 km au sud de Jasper

Cette magnifique cascade de glace qui borde la route fait de très belles photos.



Glacier Athabasca

Glacier Athabasca | 103 km au sud de Jasper

Émerveillez-vous devant le paysage majestueux de la masse de glace la plus vaste des Rocheuses. Admirez les glaciers Stutfield et Dome depuis la promenade des Glaciers.



Vue de la chaîne Fryatt depuis la promenade des Glaciers

Photo : R. Gruys

Paroi en pleurs | 124 km au sud de Jasper

La paroi en pleurs plonge sur plus de 100 m en une série de chutes d'eau dont la principale est appelée *Teardrop*. Le panorama qui s'offre à vous est encore plus impressionnant l'hiver lorsque les nombreuses chutes se figent dans le temps et sont assaillies par les glaciéristes.

Belvédère du Lac-Bow | 193 km au sud de Jasper

Ce lac, l'un des plus beaux de la promenade, donne naissance à la rivière Bow. De ses rives, vous pouvez embrasser d'un seul regard le champ de glace Wapta, le glacier Bow, le mont Crowfoot et le mont Thompson.

Lac Peyto | 190 km au sud de Jasper

De la route, il suffit d'une courte ascension en raquettes (2,5 km aller-retour) pour obtenir une vue imprenable sur le splendide lac Peyto gelé et recouvert de neige. Restez sur le sentier principal pour éviter les terrains avalancheux et les autres dangers hivernaux. Le port de raquettes ou de crampons est recommandé.

Glacier Crowfoot | 197 km au sud de Jasper

Admirez la vue extraordinaire sur ce glacier depuis la voie d'arrêt en bordure de la route. Lorsqu'il fut baptisé il y a un siècle, le glacier Crowfoot ressemblait à une patte de corbeau à trois doigts. Depuis, l'un des doigts a fondu et celui du milieu disparaît lentement.

Allez à la page 23 pour obtenir des précisions sur la conduite en toute sécurité sur la promenade des Glaciers.

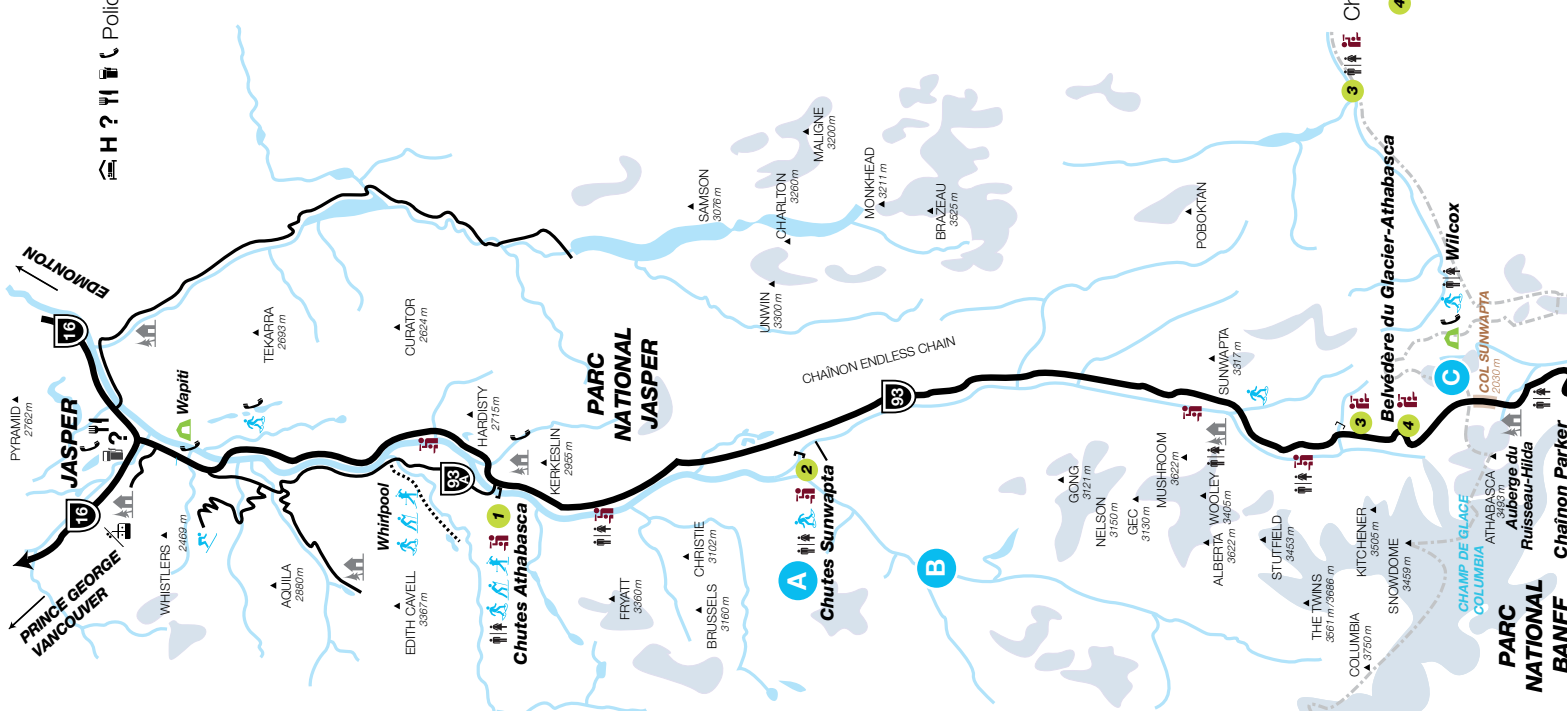
La promenade des glaciers Promenades hivernales

DISTANCE (EN KM) DE LAKE LOUISE

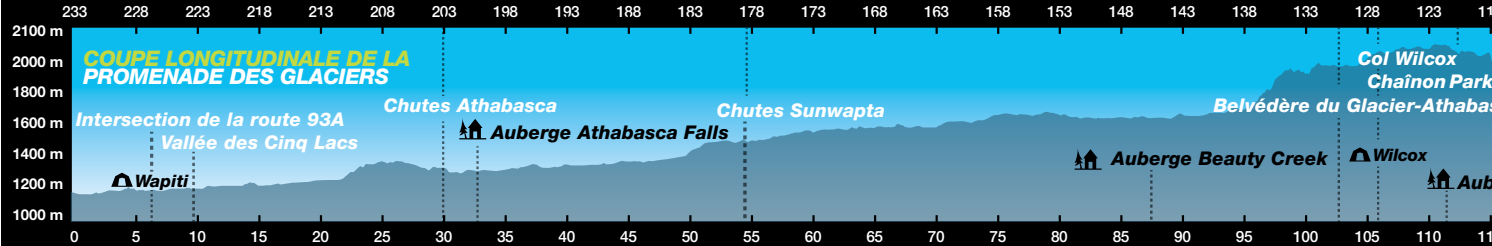
0	233
2	231
4	229
6	227
9	224
25	208
30	203
32	201
37	196
54	179
84	149
85	148
87	146
94	139
96	137
103	130
106	127

DISTANCE (EN KM) DE JASPER

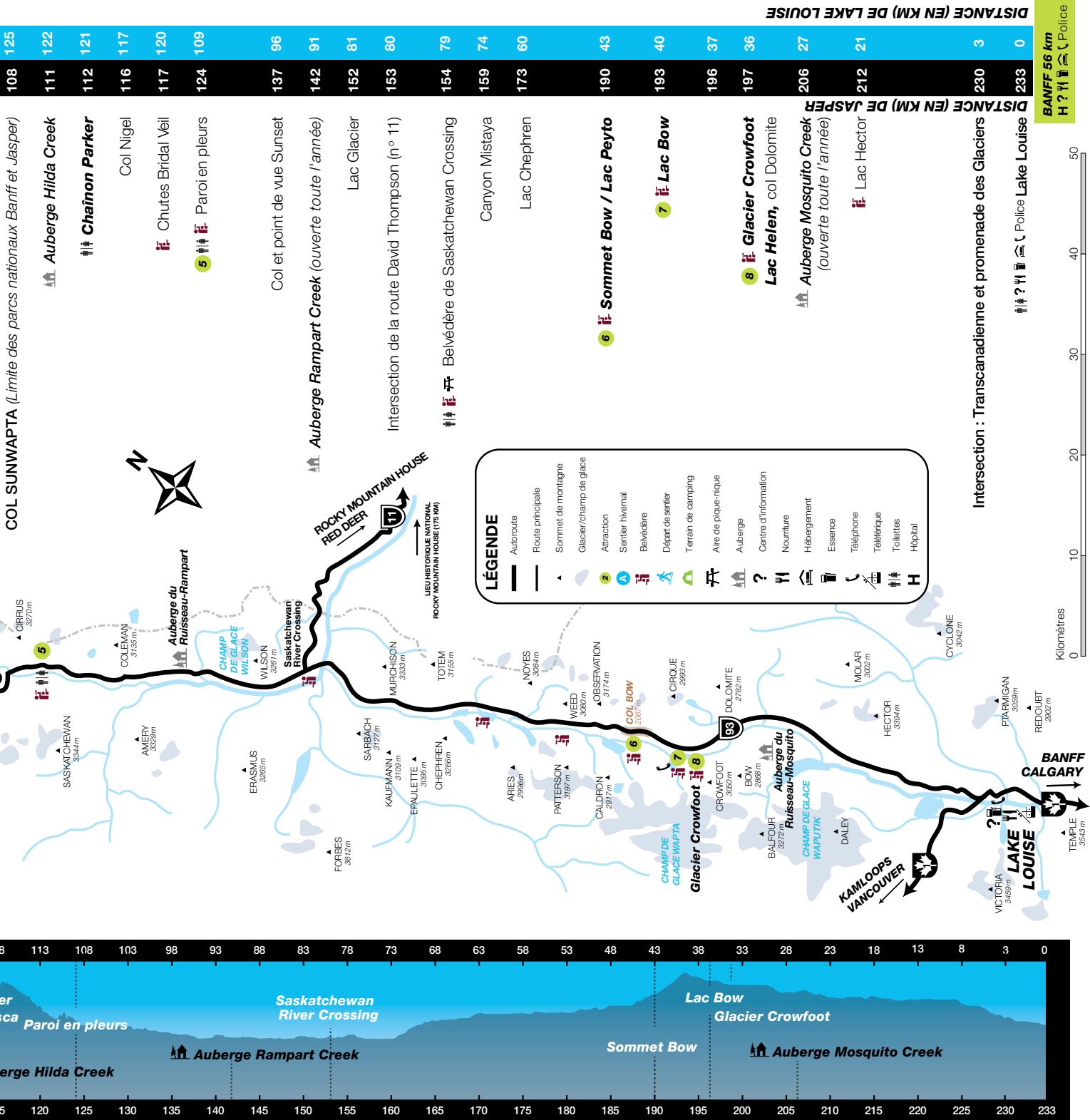
Police	LOTISSEMENT URBAIN DE JASPER
Auberge Jasper International	Téléphonique de Jasper (d'avril à octobre)
Wapiti hiver	
Intersection de la route 93A	Accès à la station de ski, à la route Cavell (ouvre le 16 févr.), Whirlpool
Vallée des Cinq Lacs	
Col Athabasca	
Chutes Athabasca	
Auberge Athabasca Falls	
Chèvres-et-Glacières	
Chutes Sunwapta	
Pics Mushroom et Diadem	
Auberge Beauty Creek	
Ruisseau Beauty	
Glacier Stutfeld	
Chutes Tangle	Vous y verrez peut-être des mouflons!
Belvédère du Glacier-Athabasca	
Col Wilcox	
Wilcox	



DISTANCE (EN KM) DE LAKE LOUISE



DISTANCE (EN KM) DE JASPER





La faune en hiver



Lac Talbot

Photo : R. Gruys

L'hiver est la saison idéale pour le pistage des animaux sauvages. Apprenez à identifier quelques empreintes et découvrez dans l'habitat de quel animal vous vous trouvez. Pour les animaux sauvages, la survie est une lutte de tous les instants en hiver. Vous pouvez toutefois leur faciliter la vie en leur donnant beaucoup d'espace.

Caractéristiques

Silhouette ressemblant à celle d'un gros berger allemand, longues pattes, couleur pouvant varier du blanc au noir.

Lieu de prédilection

Partout dans le parc, mais surtout dans le fond des vallées.



Photo : M. Bradley

Loup



12 cm

Caractéristiques

Croupe blanche, pelage court de couleur brun pâle; mâle : épaisses cornes incurvées; femelle : cornes étroites.

Lieu de prédilection

À proximité de pentes rocheuses escarpées.



Photo : M. Bradley



Mouflon d'Amérique



9 cm




Photo : M. Bradley

Wapiti



14,5 cm

Caractéristiques

Corps brun, cou de couleur plus foncée, grosse tache havane sur la croupe, bois inclinés vers l'arrière.

Lieux de prédilection

Fond des vallées et zones dégagées; couramment aperçu dans le lotissement urbain de Jasper.



Photo : R. Gruys

Coyote



7 cm

Caractéristiques

Silhouette ressemblant à celle d'un chien de taille moyenne, queue épaisse et touffue, pelage gris-brun, museau pointu.

Lieu de prédilection

Fond des vallées.



Photo : R. Bray

Chèvre de montagne



8 cm

Caractéristiques

Cornes noires étroites (portées par les deux sexes), barbiche, long pelage blanc.

Lieux de prédilection

Pentes rocheuses escarpées.

Conseils d'observation

L'observation de la faune crée des possibilités récréatives et éducatives stimulantes pour toute la famille. Voici quelques conseils à suivre pour assurer la sécurité de vos proches et celle des animaux sauvages.

Si vous vous arrêtez en voiture...

- Rangez-vous à un endroit sécuritaire.
- Allumez vos feux de détresse pour alerter les autres conducteurs.
- Observez et photographiez la faune depuis l'intérieur de votre véhicule.
- Restez à une distance respectueuse de la faune.

Si vous rencontrez un cougar, un coyote ou un loup...

- Prenez immédiatement les petits enfants et les animaux de compagnie dans vos bras.
- Ne tournez pas le dos à l'animal. Reculez lentement tout en maintenant le contact visuel.
- Évitez de courir – vous pourriez provoquer une attaque.
- Ne faites pas le mort.
- Efforcez-vous de paraître le plus imposant possible; agitez un objet au-dessus de votre tête.

Ne nourrissez JAMAIS les animaux sauvages.

Le caribou des bois : une espèce bien particulière

Le caribou des bois occupe des zones de haute altitude qui figurent parmi les plus spectaculaires du parc national Jasper.

Le parc national Jasper sert d'habitat à quatre hardes distinctes de caribous des bois dont le territoire se trouve dans la partie nord du parc, dans la vallée Tonquin et dans le secteur Maligne-Brazeau. Véritable spécialiste de l'hiver, le caribou des bois porte une fourrure épaisse, est pourvu de sabots larges qui lui servent de raquettes et se nourrit de lichens. Ces trois caractéristiques lui permettent de rester bien haut dans les montagnes tout au long de l'hiver pour éviter les prédateurs.

Mesures de rétablissement du caribou

Les populations de caribous des bois connaissent un déclin soutenu à l'échelle du Canada, et l'animal est considéré comme une espèce en péril. En tant que chef de file de la conservation, Parcs Canada prend des mesures pour les protéger. Voici ce que vous pouvez faire pour aider.



Accès reporté annuellement

Lac Maligne :

- L'accès est interdit du **1^{er} novembre au 28 février** (réouverture le 1^{er} mars). Durant cette période, empruntez les sentiers de faible altitude qui sont ouverts toute l'année comme la boucle Mary Schäffer, la boucle du Lac-Moose et la boucle supérieure du Lac-Moose.
- **À partir du 1^{er} mars**, vous pouvez partir à la découverte des collines Bald (vous serez alors en terrain avalancheux : préparez-vous en conséquence).

Vallée Tonquin, secteur Brazeau et limite nord du parc national Jasper :

- L'accès est interdit du **1^{er} novembre au 15 février** (réouverture le 16 février) dans le cas de la vallée Tonquin, et **jusqu'au 28 février** (réouverture le 1^{er} mars) dans le cas du secteur Brazeau et de la limite nord du parc.

Limite de vitesse réduite

Promenade des Glaciers :

- Depuis le sud des chutes Sunwapta jusqu'à l'auberge Beauty Creek Hostel, la limite de vitesse est réduite à 70 km/h du **1^{er} février au 1^{er} juin**. Faites preuve de vigilance au volant. Si vous avez de la chance, vous pourriez apercevoir un caribou.

Pour en savoir davantage, consultez le site parcscanada.gc.ca/caribou

Allez aux pages 6 et 7 pour consulter la carte indiquant les secteurs où l'accès est reporté.

Camping d'hiver



RÉSERVEZ VOTRE EMPLACEMENT DE CAMPING

Arrière-pays - Vous devez vous procurer un permis pour camper dans l'arrière-pays du parc national Jasper : reservations.pc.gc.ca ou **1-877-737-3783**.

Avant-pays - Pour obtenir des détails sur la réservation d'emplacements de camping au printemps, en été et en automne, visitez le site parcscanada.gc.ca/camping-jasper

Campings et services	Tentes	Caravanes	Prise électrique	Poste de vidange	Toilettes à chasse	Toilettes sèches	Douches	Foyer	Abri-cuisine	Eau potable	Accès facile	Droits	Nombre d'emplacements
PARC NATIONAL JASPER													
Camping d'hiver Wapiti												32,30 \$ 27,40 \$	40 – prises électriques 40 – tentes
Camping Whirlpool												15,70 \$	10 – tentes 6 – véhicules de plaisance
PARC NATIONAL BANFF													
Camping du Mont-Tunnel (Village II)												32,30 \$	188
Terrain de caravanning de Lake Louise												32,30 \$	189
Les emplacements sont attribués selon le principe du premier arrivé, premier servi. Arrivez tôt! Tous les campings d'hiver fonctionnent par auto-inscription. Le permis de feu de camp coûte 8,80 \$ en sus par jour. Le camping est permis sur les terrains désignés seulement.													

Camping d'avant-pays dans une ambiance d'arrière-pays

Carrefour hivernal et camping Whirlpool

À 22 km du lotissement urbain de Jasper

En plus des quelque 25 km de pistes de ski de fond damées qui y ont leur point de départ, ce lieu de rassemblement renferme un abri et un camping d'hiver. Les campeurs s'inscrivent par eux-mêmes et choisissent un emplacement à leur arrivée. Le camping abrite des emplacements pour les tentes et pour les véhicules de plaisance. **Remarque : Il n'y a ni eau ni électricité sur place.**

Camping en arrière-pays

Anse Hidden

8 km aller-retour • Point de départ : Bout de la route du Lac-Maligne, à 48 km de Jasper

Située sur le bord du lac Maligne à 4 km du point de départ, l'anse Hidden est accessible en vélo d'hiver, en raquettes et en skis. Aire de fréquentation diurne très prisée et magnifique camping familial, l'endroit est pourvu de quatre tabliers de tente, d'un foyer, de tables de pique-nique, d'un égout collecteur d'eaux grises, d'un abri-cuisine et de casiers à provisions. **Les déplacements sur la glace sont généralement sécuritaires de la mi-janvier au début d'avril.**

Big Bend

12,6 km aller-retour • Point de départ : Chutes Sunwapta, à 54,4 km au sud de Jasper sur la route 93

Ce sentier suit un chemin coupe-feu large en ondulant le long de la vallée de la haute Athabasca. Accessible en skis, en raquettes ou en vélo d'hiver, le camping offre des vues exceptionnelles sur le pic Dragon et la rivière Athabasca. Il abrite quatre tabliers de tente (enneigés la plupart du temps), des tables de pique-nique, un foyer et des câbles à provisions.

Wilcox

Terrain de stationnement du camping Wilcox, à 106 km au sud de Jasper sur la route 93

Situé en bordure de la promenade des Glaciers, le camping d'hiver Wilcox consiste en une aire de bivouac toute simple pour les alpinistes.

Interprétation et ciel nocturne


 Piste d'atterrissage de Jasper

Photo : J. Bartlett

Les montagnes du parc national Jasper recèlent d'histoires à raconter. Apprenez-en davantage sur la culture, l'histoire, la faune et le ciel étoilé auprès de nos interprètes lors des diverses activités organisées durant tout l'hiver ou venez tout simplement vous balader sur nos nombreux sentiers d'interprétation autonome.

Activités et festivals

Cet hiver, venez rencontrer notre équipe d'interprètes :

Festival Jasper in January | www.jasper.travel/january

(en anglais seulement)

Fin de semaine de la Journée de la famille |

parcsCanada.gc.ca/interpretation-jasper

Sentiers d'interprétation autonome

Ne manquez pas les panneaux d'interprétation qui agrémentent les nombreux sentiers du parc :

Réseau de sentiers aux environs de la ville

Ces sentiers faciles et polyvalents offrent des occasions d'explorer les environs de la ville. Apprenez-en davantage sur les débuts de Jasper sur le sentier de la Découverte. Puis, apprenez à connaître certains des animaux les plus souvent observés dans le parc le long des sentiers de l'Écureuil-Roux, du Mouflon-d'Amérique, du Pic et du Wapiti.

Boucle Mary Schäffer

Chaussez vos raquettes et parcourez cette boucle facile pour faire la connaissance de Mary Schäffer, célèbre pour ses explorations dans les Rocheuses canadiennes. En 1908, Mary Schäffer est arrivée au lac Maligne en compagnie de ses guides en suivant une carte que lui avait tracée son guide Stoney (Nakoda) Samson Beaver.

Chutes Athabasca

Non seulement les chutes Athabasca figurent-elles parmi les cascades les plus puissantes de tous les parcs nationaux des Rocheuses, mais la rivière Athabasca constituait par le passé un important couloir de transport vers la côte du Pacifique à l'époque du commerce des fourrures. Profitez de panneaux d'interprétation fascinants et suivez en raquettes le sentier riverain des Chutes-Athabasca!

Ciel nocturne

Le 26 mars 2011, la Société royale d'astronomie du Canada a ajouté le parc national Jasper à son réseau de réserves de ciel étoilé. Le parc a dû prouver sa détermination à protéger et à préserver la qualité du ciel nocturne en réduisant la pollution lumineuse.

À l'automne et à l'hiver, les interprètes du parc animent des programmes d'observation du ciel étoilé qui soulignent l'importance de conserver notre statut de réserve, autant pour la réduction de la lumière artificielle que pour le bien-être des créatures nocturnes qui vivent dans le parc.

Le saviez-vous? Le parc national Jasper, qui occupe une superficie de plus de 11 000 km², est la deuxième réserve de ciel étoilé en superficie de la planète!

Les meilleurs endroits pour observer le ciel nocturne

Île Pyramid Traversez le trottoir de bois qui enjambe le lac Pyramid recouvert d'une étincelante couche de glace et émerveillez-vous devant la mer d'étoiles qui surplombe le mont Pyramid.

Colline Old Fort Point À une courte distance de marche du lotissement urbain de Jasper se trouve la colline Old Fort Point, d'où vous pouvez obtenir des vues saisissantes du ciel nocturne qui scintille au-dessus de la ville illuminée.

Piste d'atterrissage de Jasper La piste d'atterrissage de Jasper est située à une courte distance en voiture à l'est de la ville, en bordure de la rivière Athabasca. Garez-vous dans le stationnement pour observer les étoiles qui brillent au-dessus de la chaîne de montagnes Colin, à l'horizon.

parcsCanada.gc.ca/ciel-etoile-jasper

Photo : R. Bray

La sécurité en hiver



Promenade des Glaciers

Directives concernant les sentiers et les aires de fréquentation diurne

Mis à part les pistes de ski et de vélo d'hiver damées décrites dans ce guide, le parc national Jasper n'entretient pas d'autres pistes ou aires de fréquentation diurne durant les mois d'hiver. Vous devez être en mesure de répondre à vos propres besoins.

- Passez au Centre d'information de Jasper avant de partir.
- Assurez-vous que votre équipement et vos vêtements sont appropriés : les crampons sont fortement recommandés.
- Informez quelqu'un de votre destination et de l'heure prévue de votre retour.
- Apportez une lampe frontale : vous ne savez jamais ce qui pourrait vous retarder.
- Chaussez-vous correctement pour l'hiver : les pistes abruptes et enneigées sont parfois glacées et glissantes.

Consultez les rapports sur l'état des sentiers en ligne avant de partir :

parcscanada.gc.ca/sentiers-jasper
parcscanada.gc.ca/sentiersbanff



Conditions hivernales dans les montagnes

Durant les mois d'hiver, vous devrez parfois enlever une couche de vêtements puis, quelques minutes plus tard, vous emmitoufler dans votre manteau de duvet et rabattre votre capuchon. Vérifiez toujours les prévisions météo de la région avant de partir, et assurez-vous d'être préparé en conséquence.

Parcourir la promenade des Glaciers en automobile

- Les rapports sur l'état de la route sont fondés sur les pires conditions qu'un automobiliste pourrait rencontrer sur la totalité des 232 km de la promenade. Comme dans toute région montagneuse, le temps peut changer très rapidement, ce qui, bien souvent, joue sur les conditions routières.

Vérifiez les conditions routières avant de quitter la ville :

511 • alberta511.ca • drivebc.ca
(en anglais seulement)

- Assurez-vous que votre voiture est munie de pneus d'hiver; vérifiez la présence du symbole du flocon de neige. **Les pneus d'hiver sont obligatoires du 1^{er} novembre au 31 mars sur la promenade.**
- Mettez-vous en route tôt de façon à pouvoir effectuer tout votre trajet avant la tombée de la nuit (tout en ménageant du temps pour vous arrêter et explorer en cours de route).
- Faites le plein et apportez du lave-glace supplémentaire. Il n'y a aucun service sur la promenade des Glaciers en hiver.
- Il n'y a pas de service de téléphonie cellulaire entre les chutes Athabasca et Lake Louise.
- La chaussée n'est pas salée, de sorte qu'elle est souvent couverte d'une couche de neige tassée.



Renseignements supplémentaires

CENTRE D'INFORMATION DE JASPER : 780-852-6176

CENTRE D'ACCUEIL DE LAKE LOUISE : 403-522-3833

CENTRE D'ACCUEIL DE BANFF : 403-762-1550

parcscanada.gc.ca/jasper

parcscanada.gc.ca/banff

Prévisions météorologiques : meteo.gc.ca

Jasper 780-852-3185 • Banff 403-762-2088



L'année 2017 marquait le 150^e anniversaire de la Confédération canadienne. Nous vous avons invité à célébrer avec Parcs Canada et avons offert l'accès sans frais aux parcs nationaux, aux lieux historiques nationaux et aux aires marines nationales de conservation pendant toute l'année.

Toute bonne chose ne prend pas fin en 2017 : à compter de 2018, l'entrée sera gratuite pour tous les jeunes de 17 ans et moins!

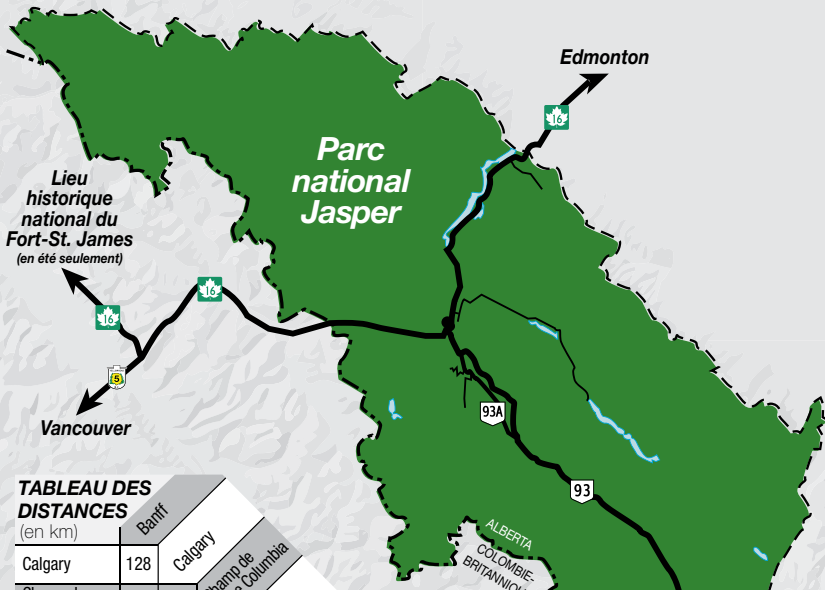

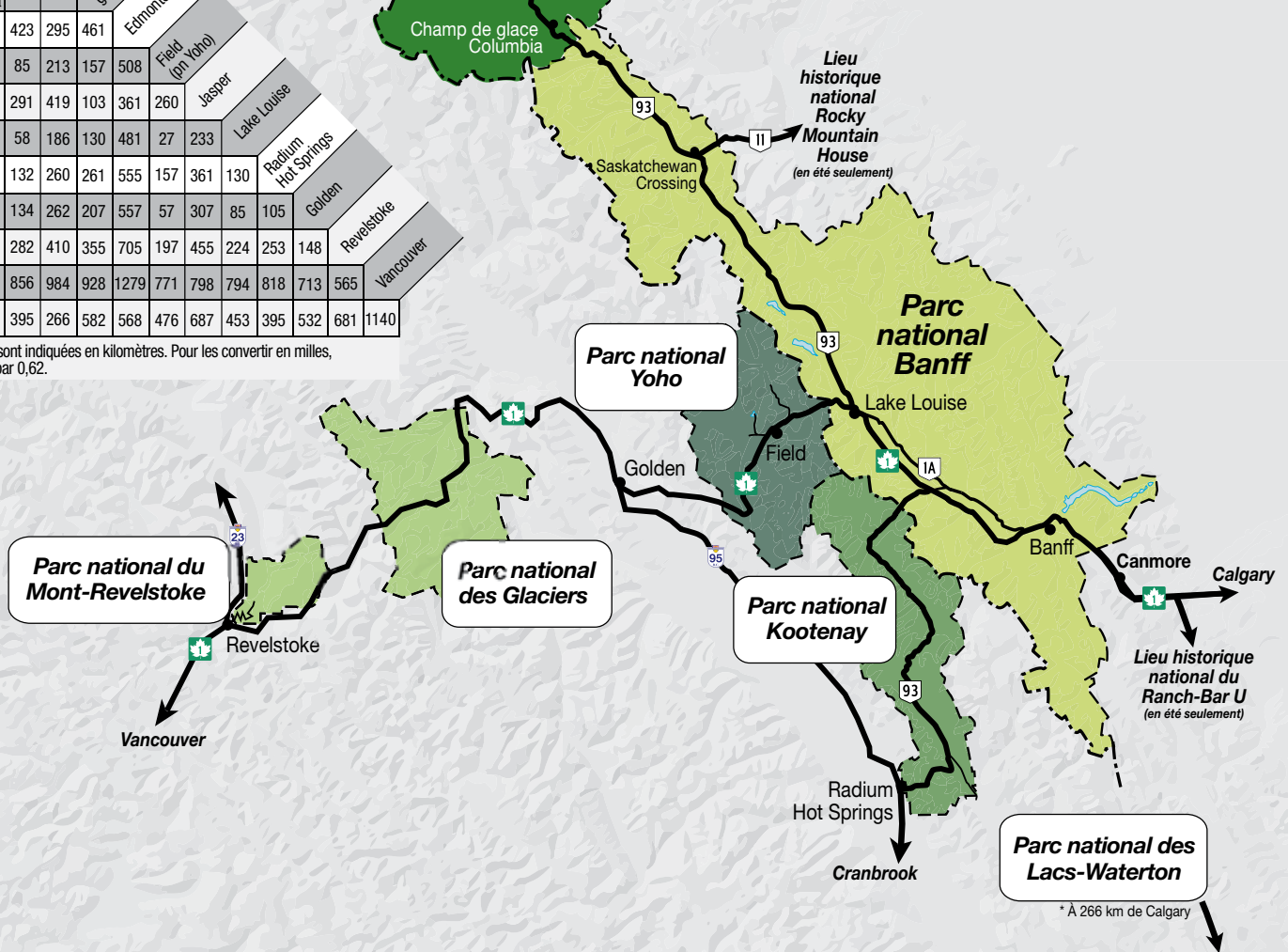


TABLEAU DES DISTANCES (en km)

	Banff	Calgary	Champ de glace Columbia		Edmonton	Field (pn Yoho)	Jasper	Lake Louise	Radium Hot Springs	Golden	Revelstoke	Vancouver	Waterton
Calgary	128												
Champ de glace Columbia	188	316											
Edmonton	423	295	461										
Field (pn Yoho)	85	213	157	508									
Jasper	291	419	103	361	260								
Lake Louise	58	186	130	481	27	233							
Radium Hot Springs	132	260	261	555	157	361	130						
Golden	134	262	207	557	57	307	85	105					
Revelstoke	282	410	355	705	197	455	224	253	148				
Vancouver	856	984	928	1279	771	798	794	818	713	565			
Waterton	395	266	582	568	476	687	453	395	532	681	1140		

Les distances sont indiquées en kilomètres. Pour les convertir en milles, multipliez-les par 0,62.



Veillez ralentir, pour votre sécurité et pour la nôtre.



EN CAS D'URGENCE COMPOSEZ LE 911 (police, incendie et ambulance)

Les téléphones cellulaires ne sont pas fiables dans les parcs des montagnes.