

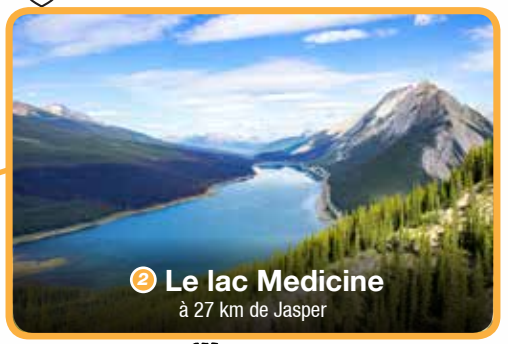
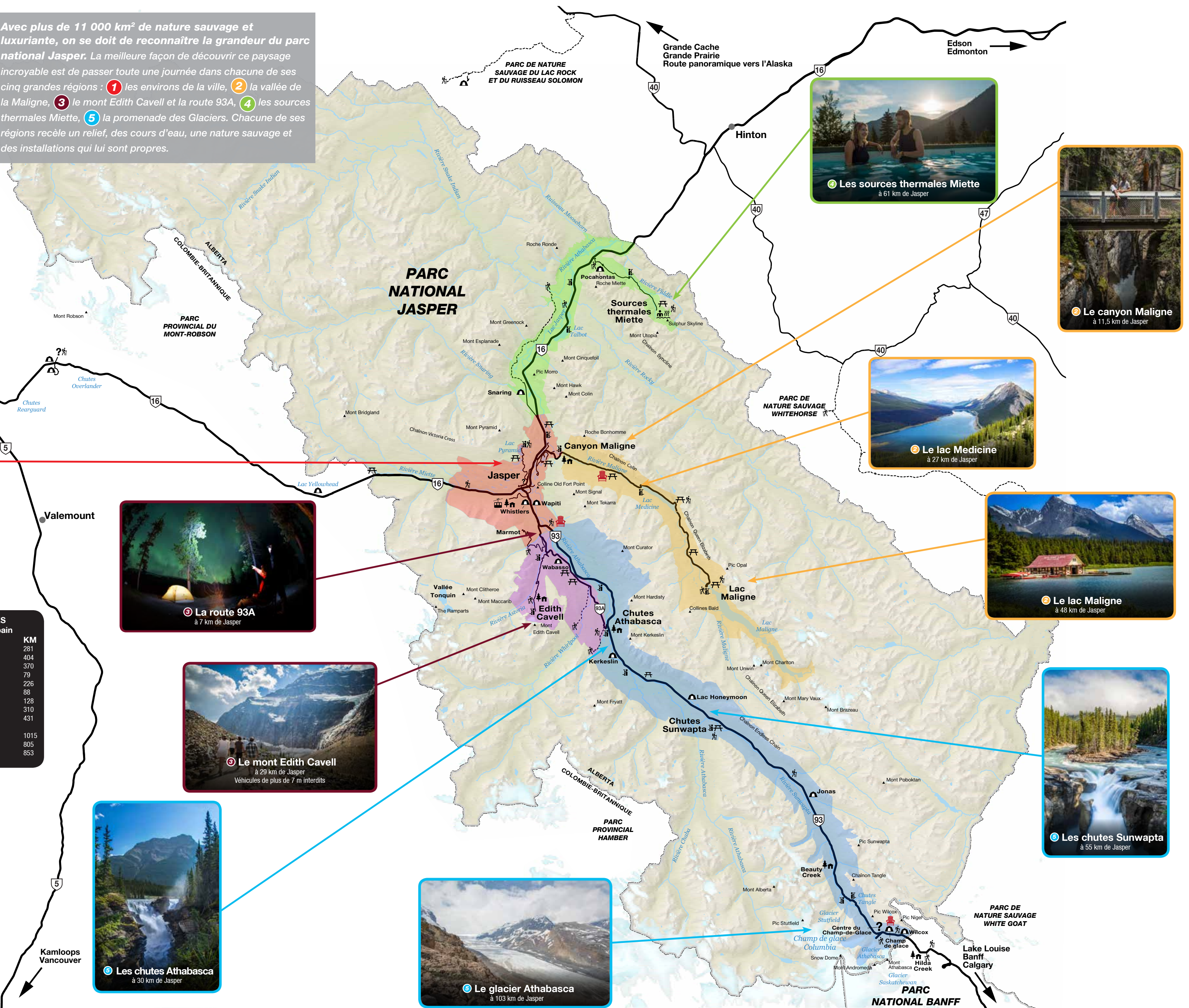




Avec plus de 11 000 km<sup>2</sup> de nature sauvage et luxuriante, on se doit de reconnaître la grandeur du parc national Jasper. La meilleure façon de découvrir ce paysage incroyable est de passer toute une journée dans chacune de ses cinq grandes régions : 1 les environs de la ville, 2 la vallée de la Maligne, 3 le mont Edith Cavell et la route 93A, 4 les sources thermales Miette, 5 la promenade des Glaciers. Chacune de ses régions recèle un relief, des cours d'eau, une nature sauvage et des installations qui lui sont propres.

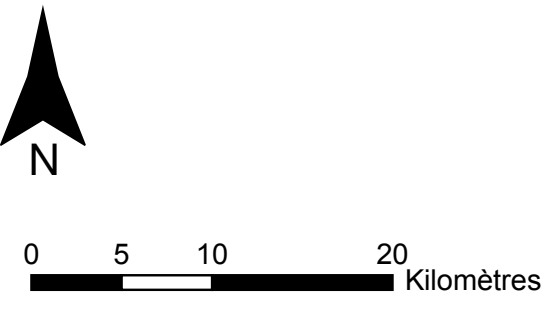
**NOS 5 INCONTOURNABLES**



- Légende**
- ? Centre d'information
  - ⛖ Camping
  - 🏠 Auberge
  - 📡 Belvédère
  - 🏕 Aire de pique-nique
  - 🚰 Chaises rouges
  - 👤 Départ de sentier
  - 🚠 Téléferique
  - Route principale
  - Route secondaire
  - Chemin
  - ⋯ Route non asphaltée

**DISTANCES**  
Du lotissement urbain de Jasper à...

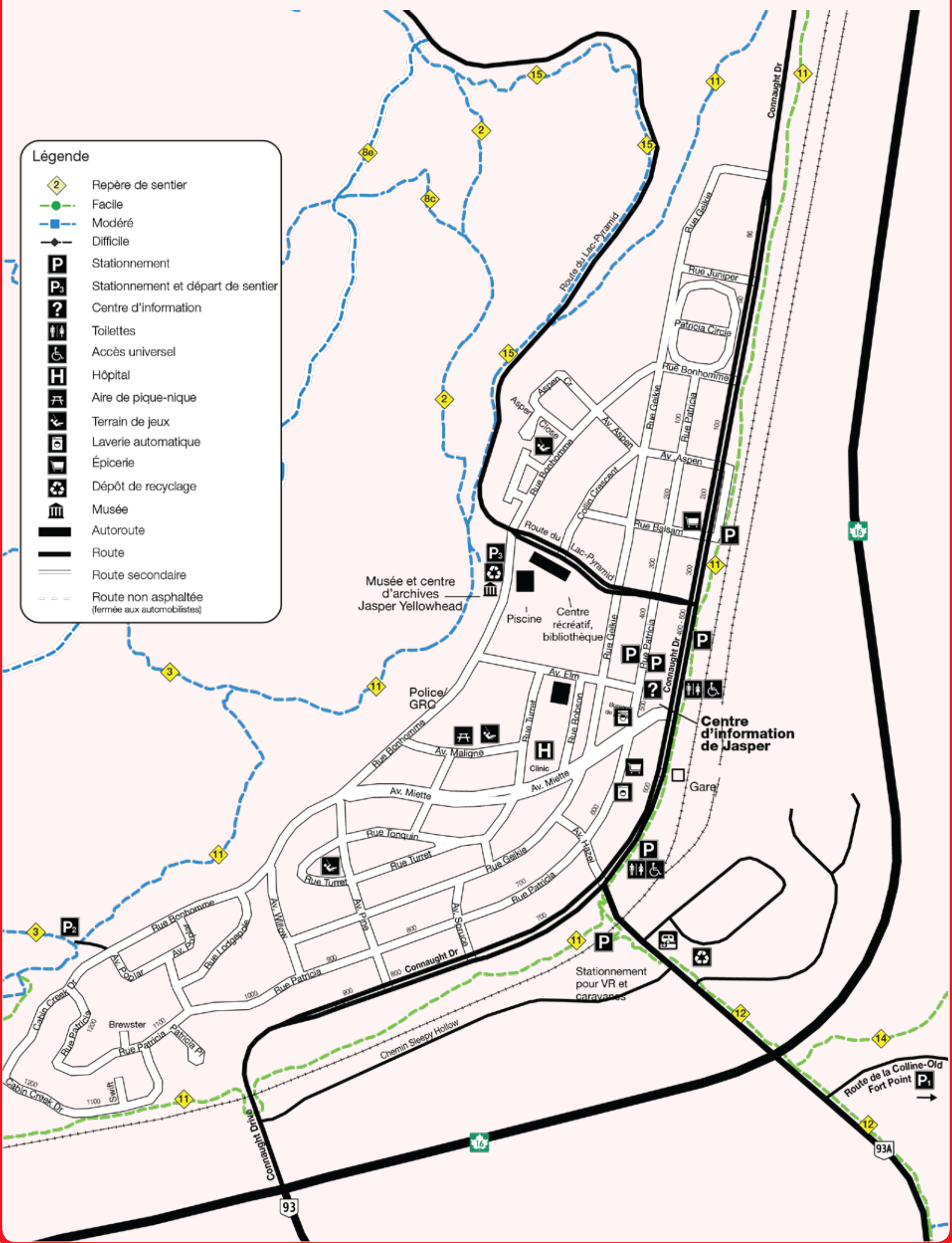
	KM
Banff	281
Calgary	404
Edmonton	370
Hinton	79
Lake Louise	226
Mont Robson	88
Valemount	128
Clearwater	310
Kamloops par la route 16	431
Vancouver	
...par le Col Rogers	1015
...par la route Coquihalla	805
...par la Transcanadienne	853





# AUX ENVIRONS DE LA VILLE

Découvrez la nature sauvage du parc sans vous éloigner de la ville. Rendez-vous jusqu'au lac Pyramid (7 km) en voiture, à vélo ou à pied pour en explorer les nombreux sentiers. Vous aimez l'eau? Empruntez le sentier de l'Allée-des-Mouffons (8,6 km) pour faire une baignade aux lacs Annette et Edith. Pour bénéficier d'une vue spectaculaire sur Jasper et les environs, optez pour la boucle de la Colline-Old Fort Point (3,8 km) – guettez les mouffons.



**Secteur du lac Pyramid**  
Sentiers 2 et 2a : 3,8 km aller-retour • 1-2 heures  
Sentiers 2 et 2b : 15 km aller-retour • 5-7 heures  
**Point de départ :** P3 Stationnement du centre récréatif de Jasper; P4 stationnement du marécage Cottonwood (2 km plus loin); P5 écuries Pyramid (3,5 km plus loin); P7 lac Pyramid (au bout de la route).

**Circuit du Lac-Patricia**  
Sentiers 6 et 6c : 4,8 km aller-retour • 2-3 heures  
**Point de départ :** P5 Stationnement des écuries, à 3,5 km du début de la route du Lac-Pyramid ou sentier 2 à partir de la ville.

**Lacs Mina-Riley**  
Sentiers 8 et 2 : 8,5 km aller-retour • 3-4 heures  
**Point de départ :** P3 Stationnement du centre récréatif de Jasper, près du début de la route du Lac-Pyramid

**Canyon Maligne**  
Sentiers 7g et 7 : 2,1 km aller seulement • 1-2 heures  
**Point de départ :** P11 À 10 km à l'est de Jasper par les routes 16 et Maligne.

