UN APERÇU DES RESSOURCES FORESTIÈRES DU CANADA

QUELLE SUPERFICIE OCCUPENT LES FORÊTS AU CANADA?

Sur un total de **9 979 685 km²**, **3 470 690 km²** sont couverts de forêts au Canada. C'est plus que la superficie de l'Alberta, de l'Ontario et du Québec réunis.

SUPERFICIE FORESTIÈRE

35 % du Canada est couvert de forêts.

9 % des forêts du monde se trouvent au Canada.

LA ZONE BORÉALE

La zone boréale couvre plus de 5,5 millions de km² du territoire canadien, y compris 10 écozones en totalité ou en partie. Plus des trois quarts de la superficie forestière du Canada sont situées dans la zone boréale.

À QUOI RESSEMBLENT LES FORÊTS DU CANADA?

TYPES DE FORÊTS

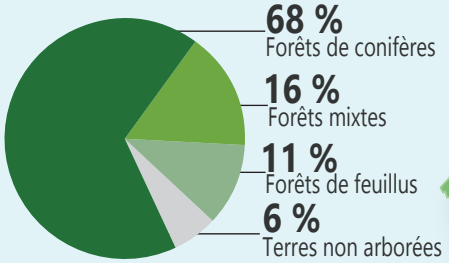

ESSENCES D'ARBRES

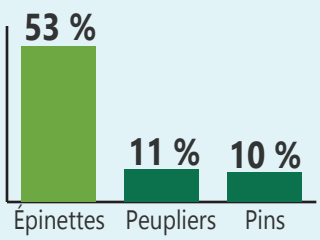

CLASSES D'ÂGE

Quelque 42 % des forêts canadiennes sont composées d'arbres âgés de 81 à 120 ans, 26 % sont composées d'arbres de 41 à 80 ans, et 12 % d'arbres de moins de 41 ans.

Proportion de la superficie forestière par écozone

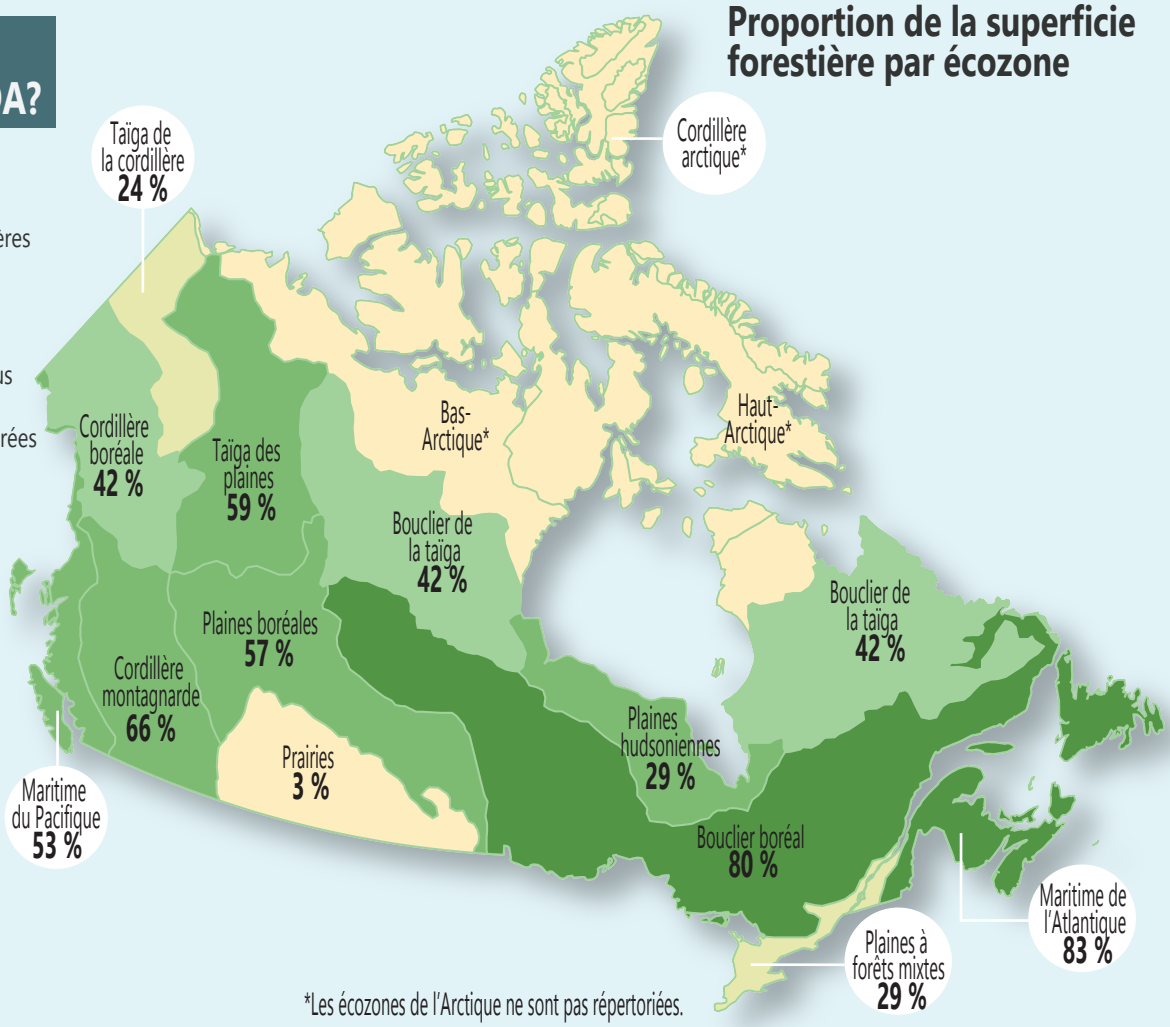

*Les écozones de l'Arctique ne sont pas répertoriées.

QUELLES PERTURBATIONS TOUCHENT LES FORÊTS DU CANADA?

INSECTES

En 2015, les insectes ont ravagé une superficie forestière de 176 318 km².

FEUX DE FORÊT

En 2015, 7 140 feux de forêt ont incendié une superficie forestière totale de 38 616 km².

RÉCOLTE

En 2015, le Canada a récolté 7 796 km² de forêts.

DÉBOISEMENT

De 1990 à 2015, la superficie forestière du Canada a diminué de 0,3 %, passant de 3,48 millions de km² à 3,47 millions de km².

Source : L'activité humaine et l'environnement 2017 : Les forêts du Canada

nº 11-627-M au catalogue
ISBN: 978-0-660-25735-8