

N° 95-630-X au catalogue  
ISBN 978-0-660-41944-2

# Recensement de l'agriculture : Cartes de référence, 2021

Date de diffusion : le 22 février 2022



Statistique  
Canada

Statistics  
Canada

Canada

---

## Comment obtenir d'autres renseignements

Pour toute demande de renseignements au sujet de ce produit ou sur l'ensemble des données et des services de Statistique Canada, visiter notre site Web à [www.statcan.gc.ca](http://www.statcan.gc.ca).

Vous pouvez également communiquer avec nous par :

**Courriel** à [infostats@statcan.gc.ca](mailto:infostats@statcan.gc.ca)

**Téléphone** entre 8 h 30 et 16 h 30 du lundi au vendredi aux numéros suivants :

- |   |                |
|---|----------------|
| • Service de renseignements statistiques                                    | 1-800-263-1136 |
| • Service national d'appareils de télécommunications pour les malentendants | 1-800-363-7629 |
| • Télécopieur   | 1-514-283-9350 |

## Normes de service à la clientèle

Statistique Canada s'engage à fournir à ses clients des services rapides, fiables et courtois. À cet égard, notre organisme s'est doté de normes de service à la clientèle que les employés observent. Pour obtenir une copie de ces normes de service, veuillez communiquer avec Statistique Canada au numéro sans frais 1-800-263-1136. Les normes de service sont aussi publiées sur le site [www.statcan.gc.ca](http://www.statcan.gc.ca) sous « Contactez-nous » > « [Normes de service à la clientèle](#) ».

## Note de reconnaissance

Le succès du système statistique du Canada repose sur un partenariat bien établi entre Statistique Canada et la population du Canada, les entreprises, les administrations et les autres organismes. Sans cette collaboration et cette bonne volonté, il serait impossible de produire des statistiques exactes et actuelles.

Publication autorisée par le ministre responsable de Statistique Canada

© Sa Majesté la Reine du chef du Canada, représentée par le ministre de l'Industrie 2022

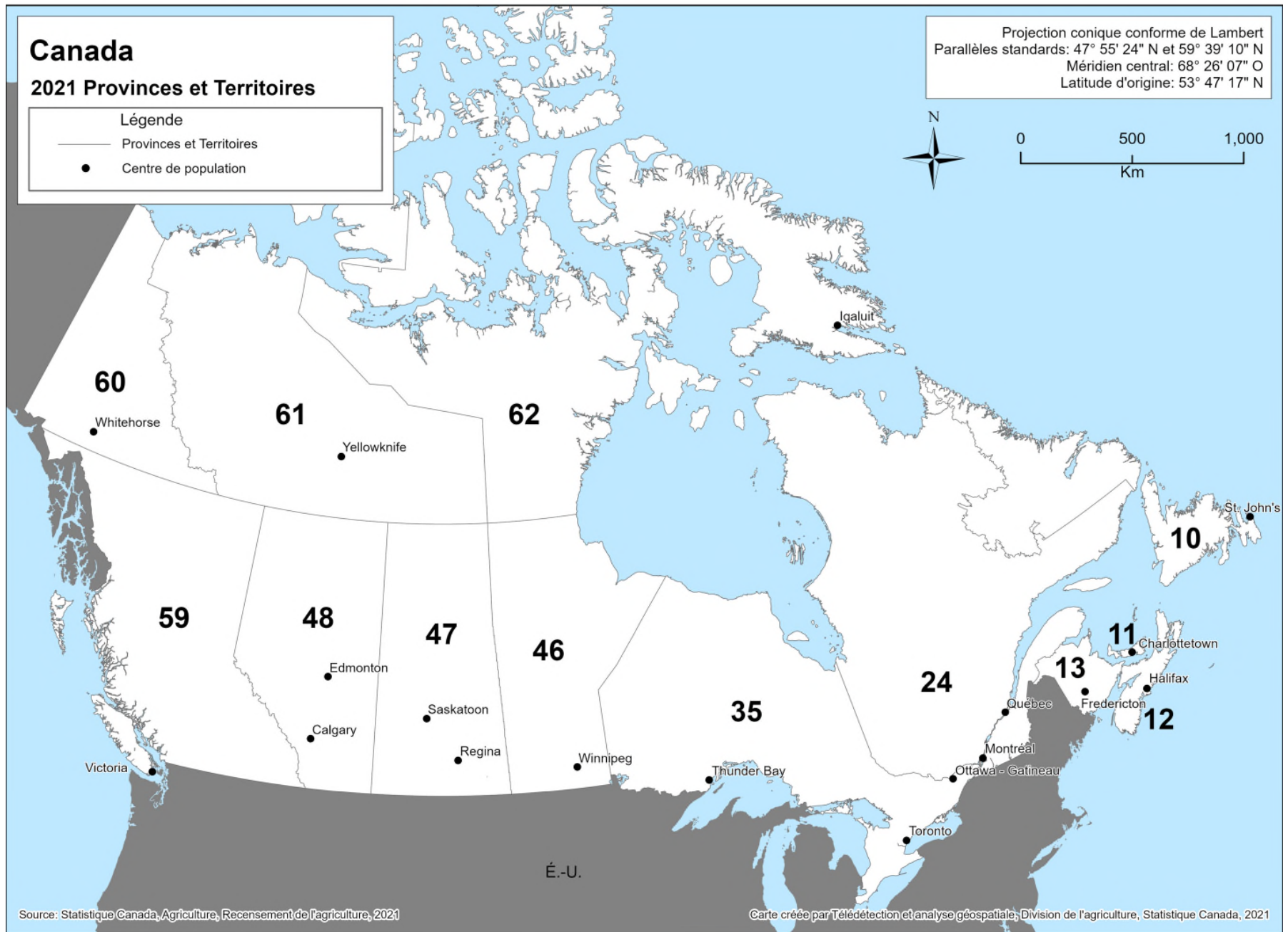
Tous droits réservés. L'utilisation de la présente publication est assujettie aux modalités de l'[entente de licence ouverte](#) de Statistique Canada.

Une [version HTML](#) est aussi disponible.

*This publication is also available in English.*

---

# CARTE CANADA



## Provinces et Territoires, 2021

10 Terre-Neuve-et-Labrador

11 Île-du-Prince-Édouard

12 Nouvelle-Écosse

13 Nouveau-Brunswick

24 Québec

35 Ontario

46 Manitoba

47 Saskatchewan

48 Alberta

59 Colombie-Britannique

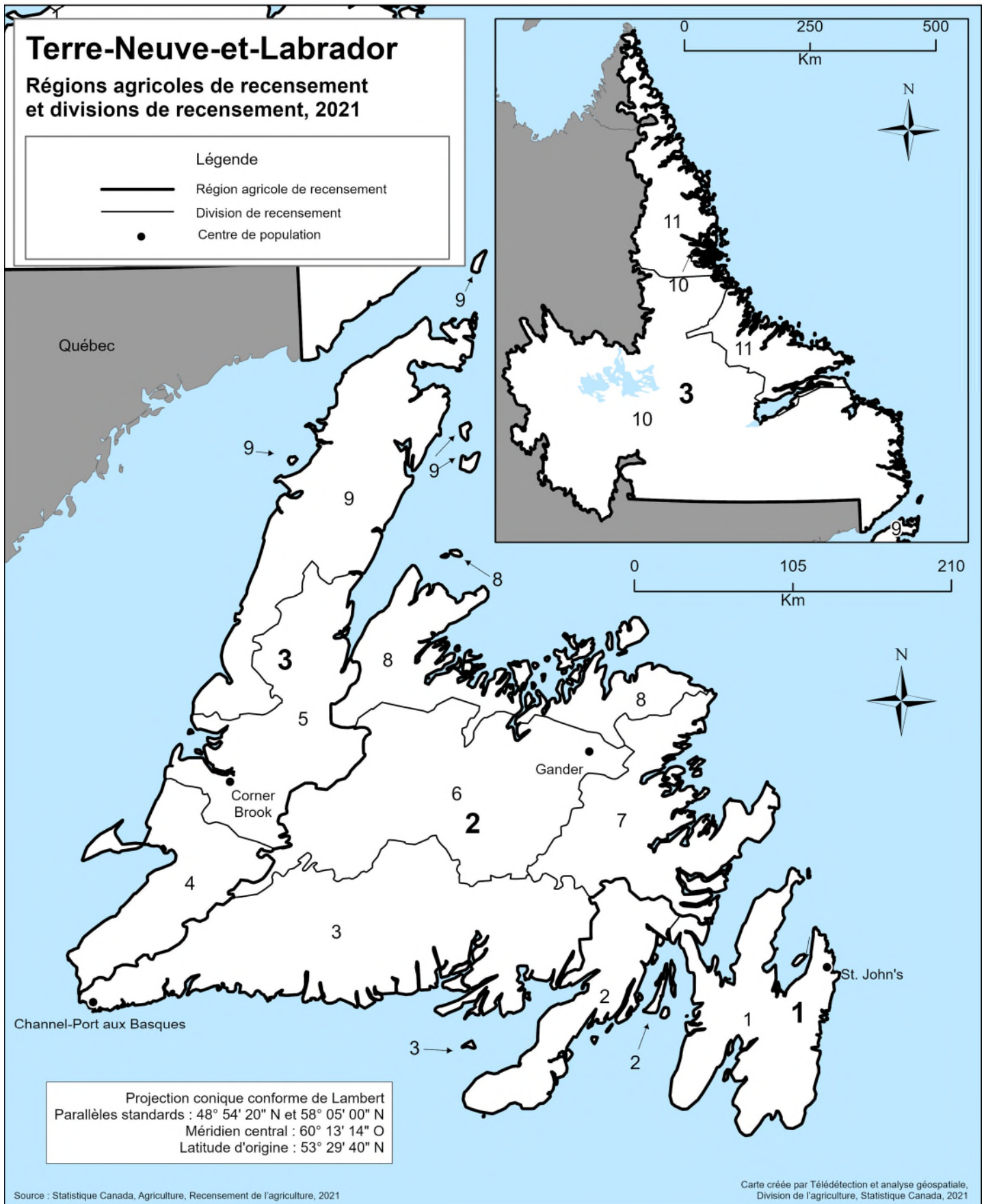
60 Yukon

61 Territoires du Nord-Ouest

62 Nunavut



# CARTE 1



## Régions agricoles de recensement et divisions de recensement, 2021

### 1 Région agricole de recensement 1

- 1 Division No. 1
- 2 Division No. 2

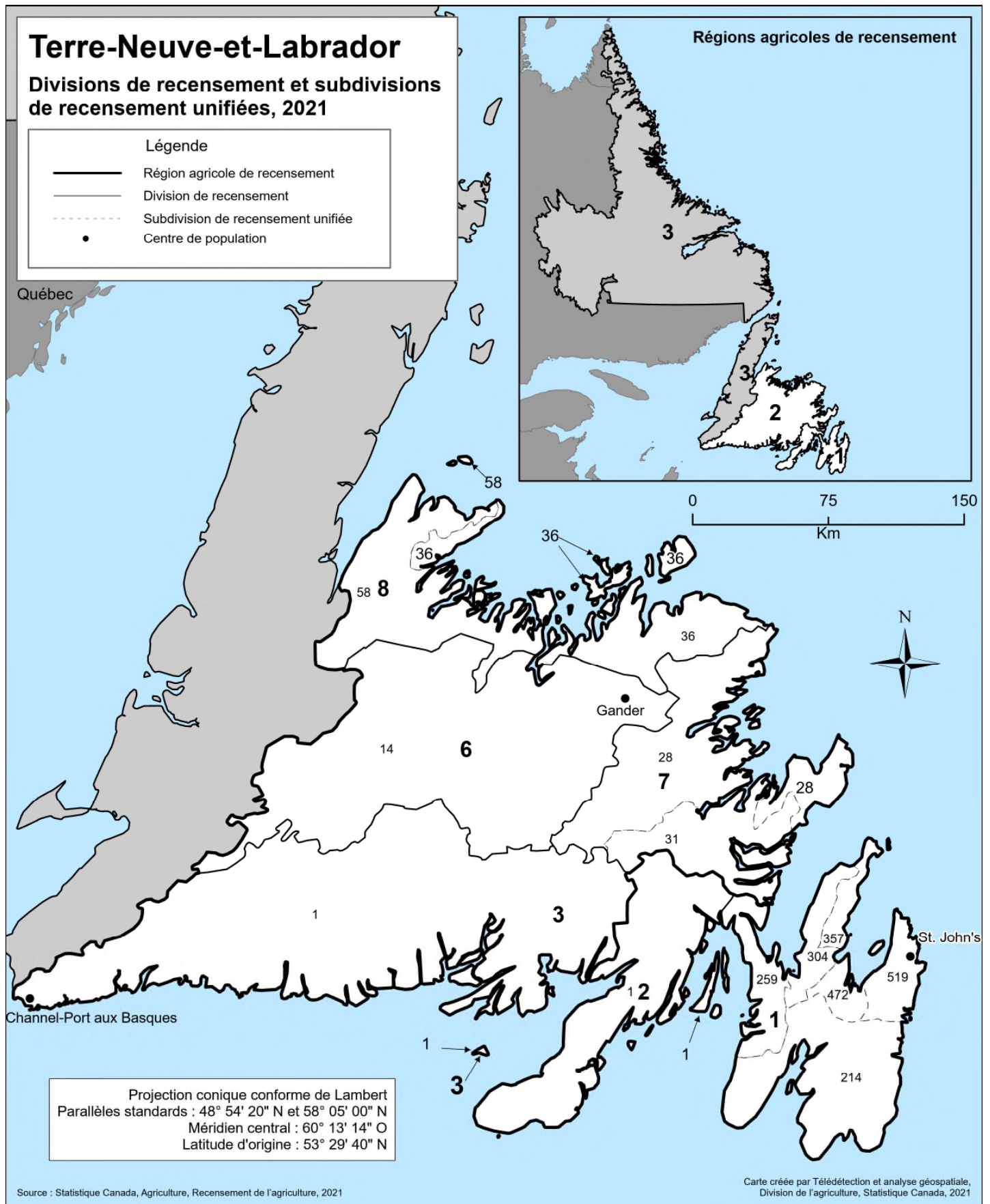
### 3 Région agricole de recensement 3

- 4 Division No. 4
- 5 Division No. 5
- 9 Division No. 9
- 10 Division No. 10
- 11 Division No. 11

### 2 Région agricole de recensement 2

- 3 Division No. 3
- 6 Division No. 6
- 7 Division No. 7
- 8 Division No. 8

# CARTE 2A



## Divisions de recensement et subdivisions de recensement unifiées, 2021

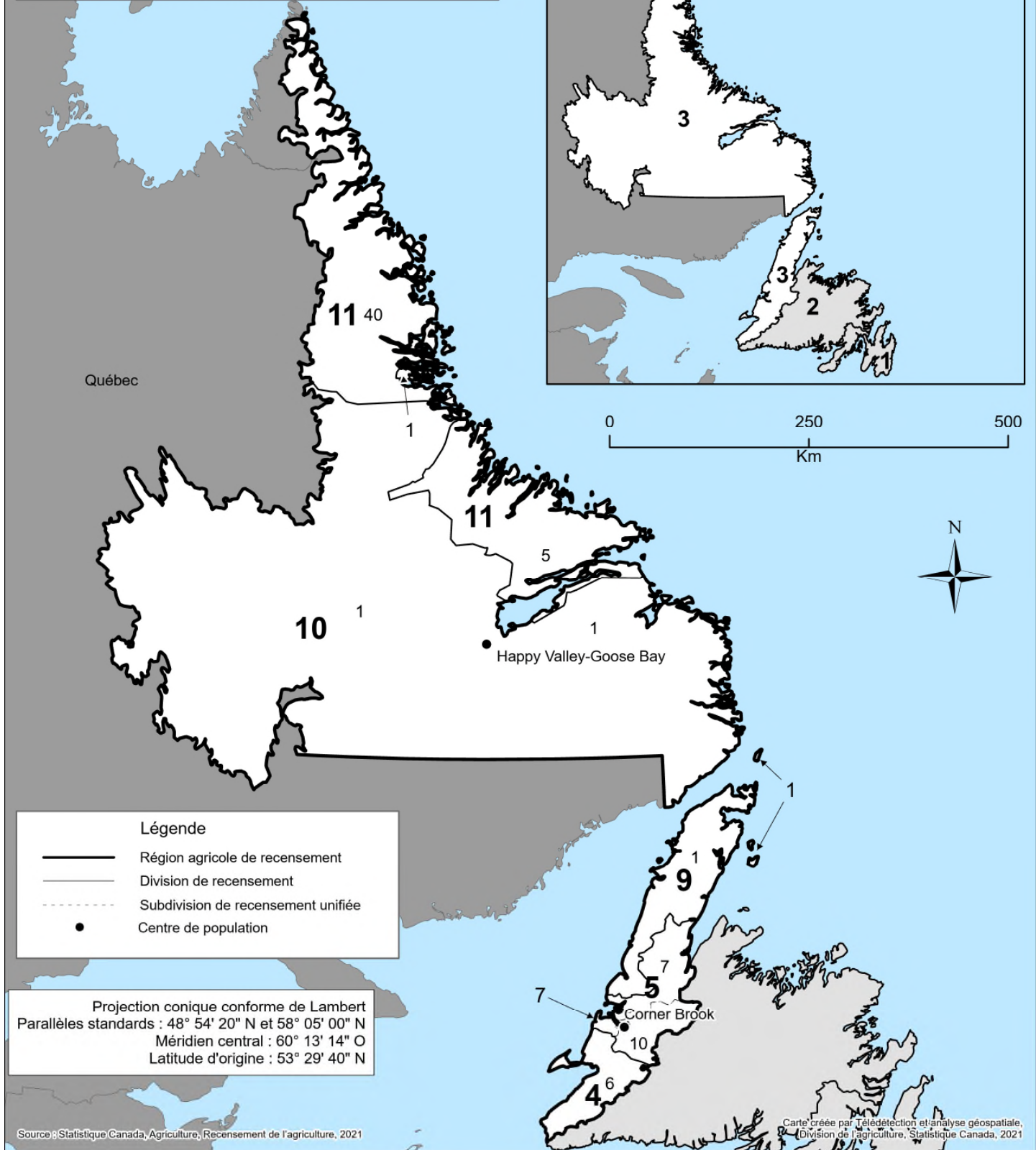
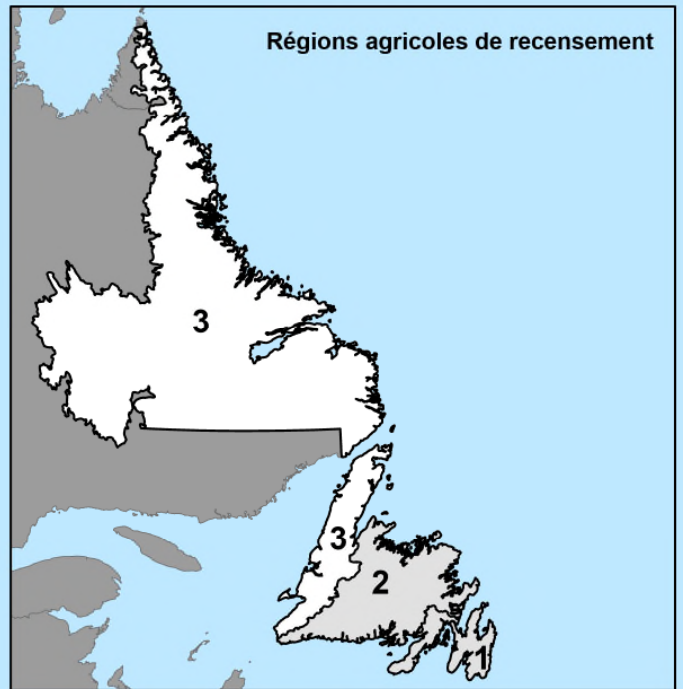
<b>1</b>	<b>Division No. 1</b>		<b>3</b>	<b>Division No. 3</b>		<b>8</b>	<b>Division No. 8</b>	
	214	Division No. 1, Subdivision C		1	Division No. 3, Subdivision A		36	Division No. 8, Subdivision G
	259	Division No. 1, Subdivision A					58	Division No. 8, Subdivision C
	304	Division No. 1, Subdivision E	<b>6</b>	<b>Division No. 6</b>				
	357	Division No. 1, Subdivision H		14	Division No. 6, Subdivision C			
	472	Holyrood	<b>7</b>	<b>Division No. 7</b>				
	519	St. John's		28	Division No. 7, Subdivision F			
<b>2</b>	<b>Division No. 2</b>			31	Division No. 7, Subdivision E			
	1	Division No. 2, Subdivision E						



# CARTE 2B

## Terre-Neuve-et-Labrador

Divisions de recensement et subdivisions de recensement unifiées, 2021



**Légende**

- Région agricole de recensement
- Division de recensement
- - - Subdivision de recensement unifiée
- Centre de population

Projection conique conforme de Lambert  
 Parallèles standards : 48° 54' 20" N et 58° 05' 00" N  
 Méridien central : 60° 13' 14" O  
 Latitude d'origine : 53° 29' 40" N

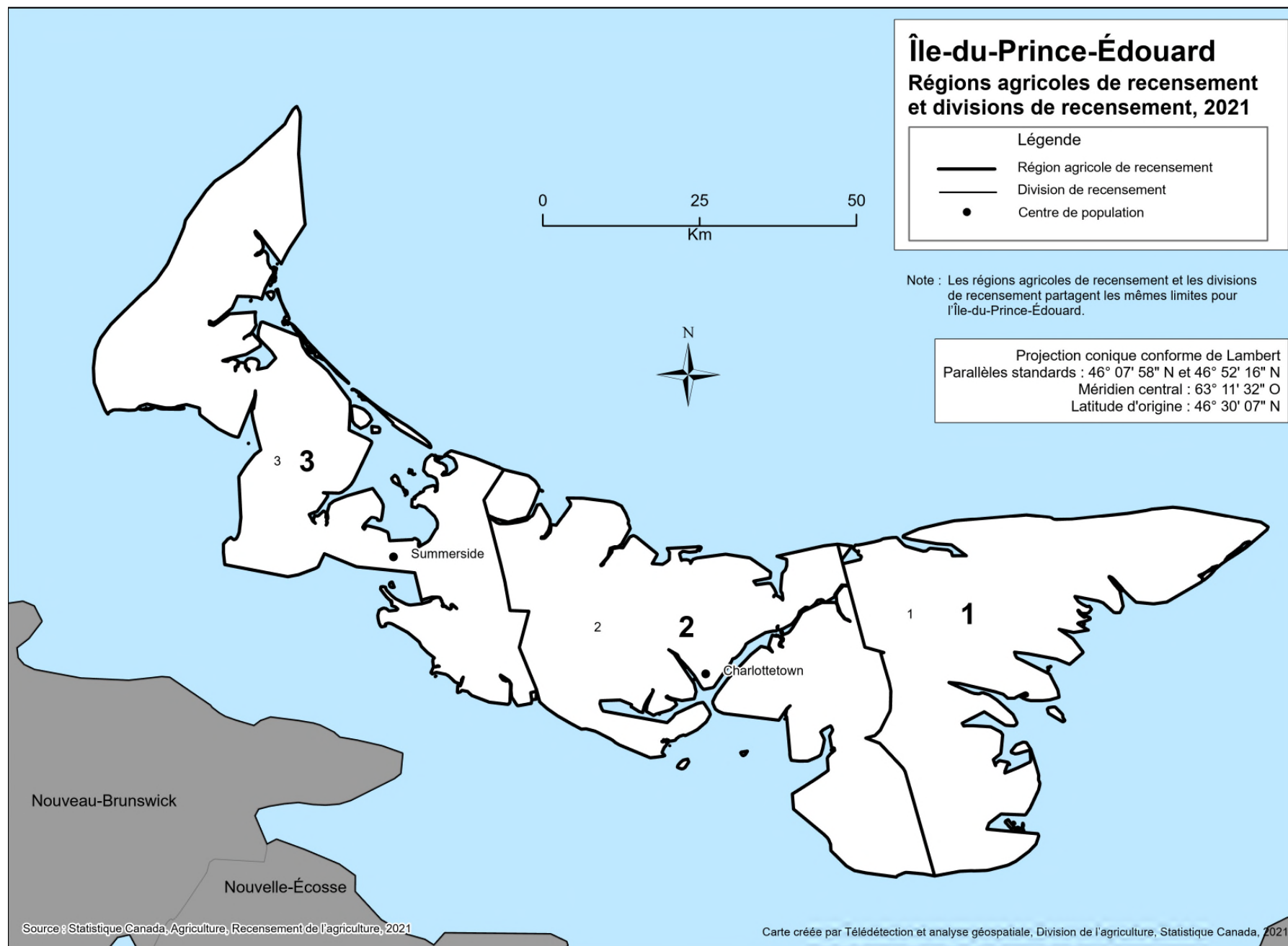
Source : Statistique Canada, Agriculture, Recensement de l'agriculture, 2021

Carte créée par Télédétection et analyse géospatiale, Division de l'agriculture, Statistique Canada, 2021

## Divisions de recensement et subdivisions de recensement unifiées, 2021

<b>4</b>	<b>Division No. 4</b>		<b>9</b>	<b>Division No. 9</b>		<b>11</b>	<b>Division No. 1</b>	
	6	Division No. 4, Subdivision B		1	Division No. 9, Subdivision F		5	Division No. 11, Subdivision C
							40	Division No. 11, Subdivision E
<b>5</b>	<b>Division No. 5</b>		<b>10</b>	<b>Division No. 10</b>				
	7	Division No. 5, Subdivision E		1	Division No. 10, Subdivision A			
	10	Division No. 5, Subdivision F						

# CARTE 1



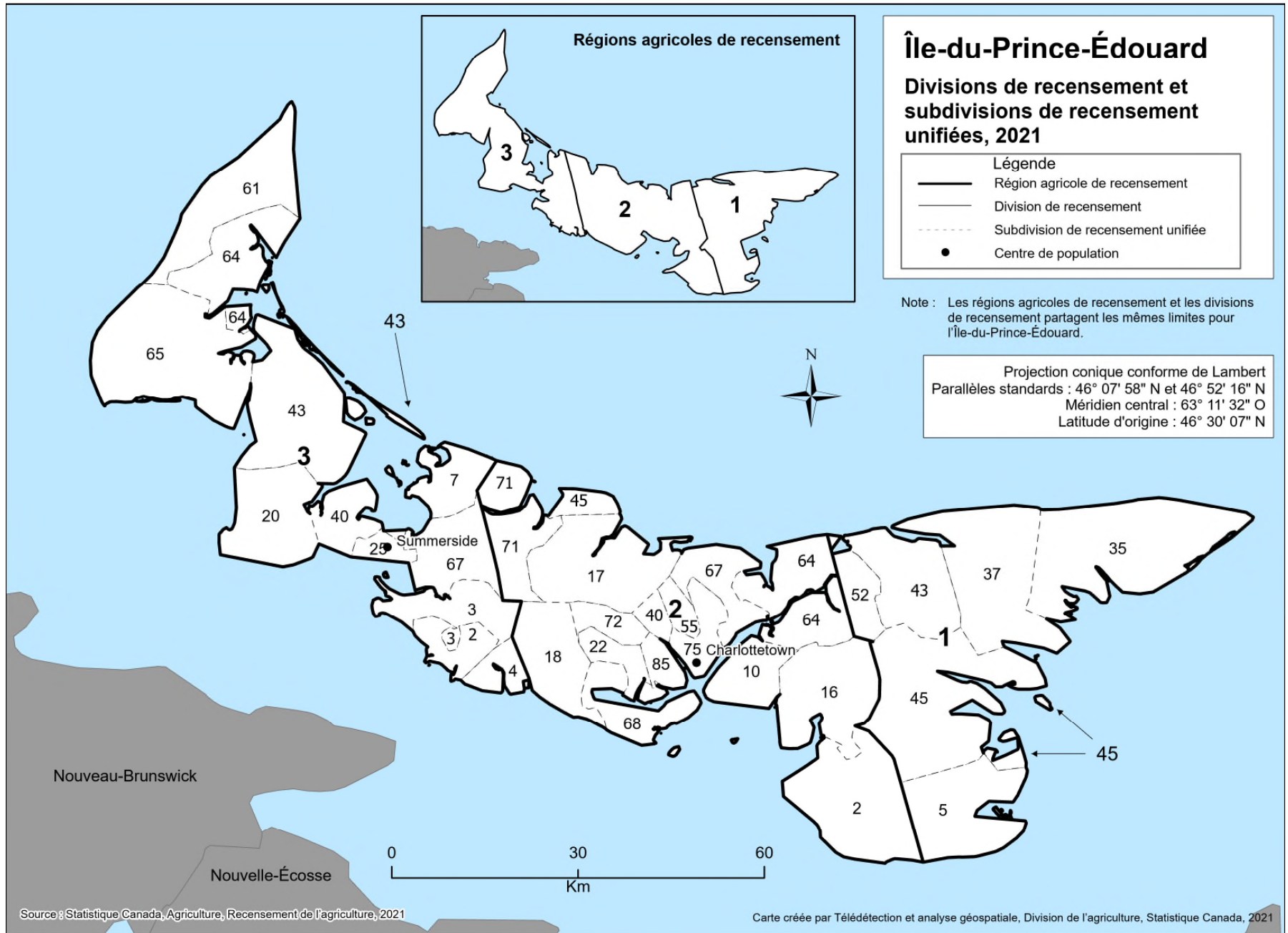
## Régions agricoles de recensement et divisions de recensement, 2021

1 Région agricole de recensement 1  
1 Kings

2 Région agricole de recensement 2  
2 Queens

3 Région agricole de recensement 3  
3 Prince

# CARTE 2



### Divisions de recensement et subdivisions de recensement unifiées, 2021

#### 1 Kings

- 5 Murray River, Part 1
- 35 Souris
- 37 St. Peters
- 43 Morell
- 45 Three Rivers
- 52 East River, Part 2

#### 2 Queens

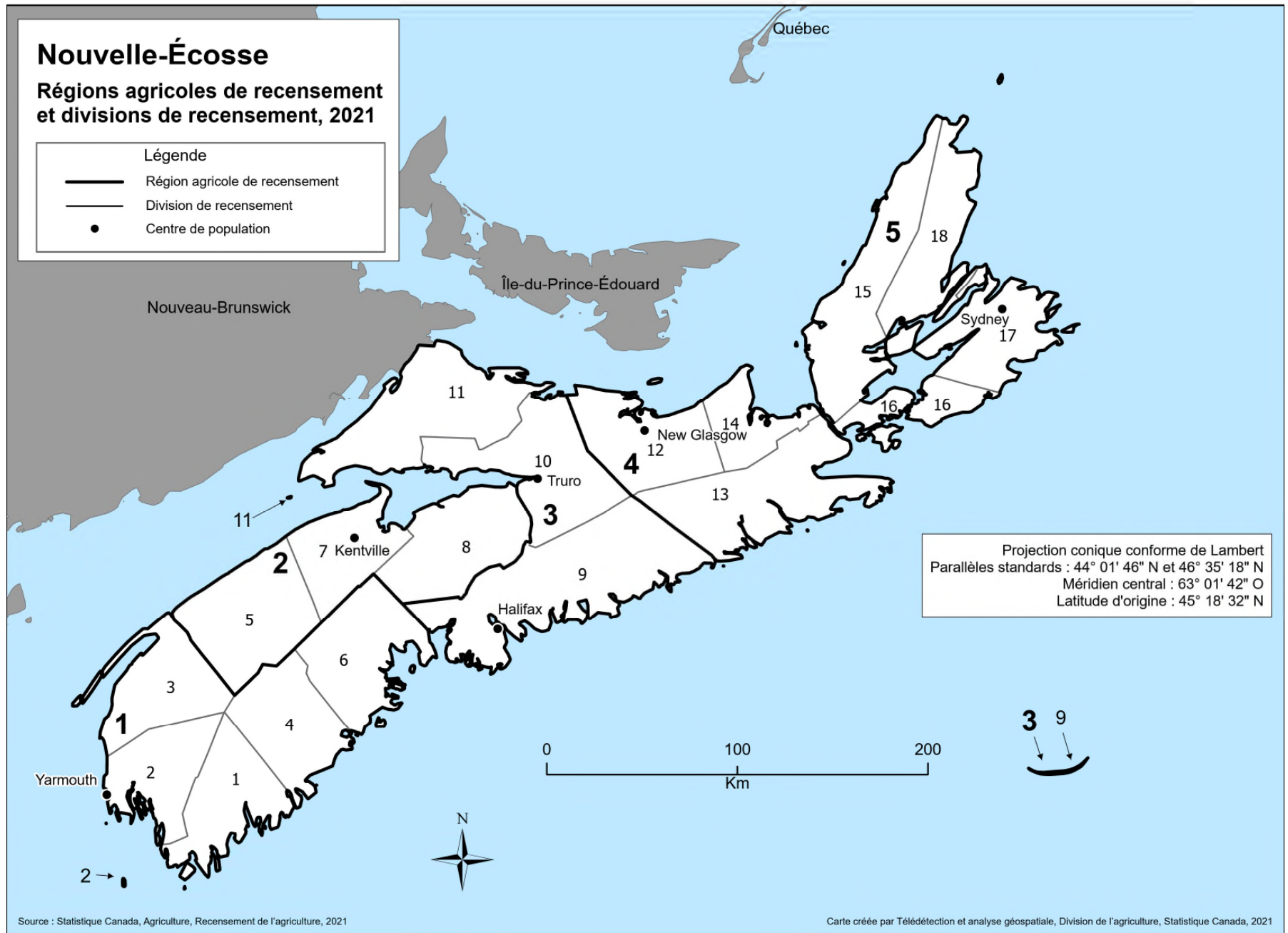
- 2 Belfast
- 10 Crossroads
- 16 Vernon River
- 17 New Glasgow
- 18 Crapaud, Part 1
- 22 Kingston
- 40 Miltonvale Park
- 45 Stanley Bridge, Hope River, Bayview,  
Cavendish and North Rustico
- 55 Brackley
- 64 East River, Part 1
- 67 North Shore
- 68 West River
- 71 New London
- 72 North River
- 75 Charlottetown
- 85 Cornwall

#### 3 Prince

- 2 Borden
- 3 Kinkora
- 4 Crapaud, Part 2
- 7 Malpeque Bay
- 20 Wellington
- 25 Summerside
- 40 Miscouche
- 43 Central Prince
- 61 Tignish
- 64 Alberton
- 65 O'Leary
- 67 Kensington, Part 1



# CARTE 1



### Régions agricoles de recensement et divisions de recensement, 2021

#### 1 Région agricole de recensement 1

- 1 Shelburne
- 2 Yarmouth
- 3 Digby
- 4 Queens
- 6 Lunenburg

#### 2 Région agricole de recensement 2

- 5 Annapolis
- 7 Kings
- 8 Hants

#### 3 Région agricole de recensement 3

- 9 Halifax
- 10 Colchester
- 11 Cumberland

#### 4 Région agricole de recensement 4

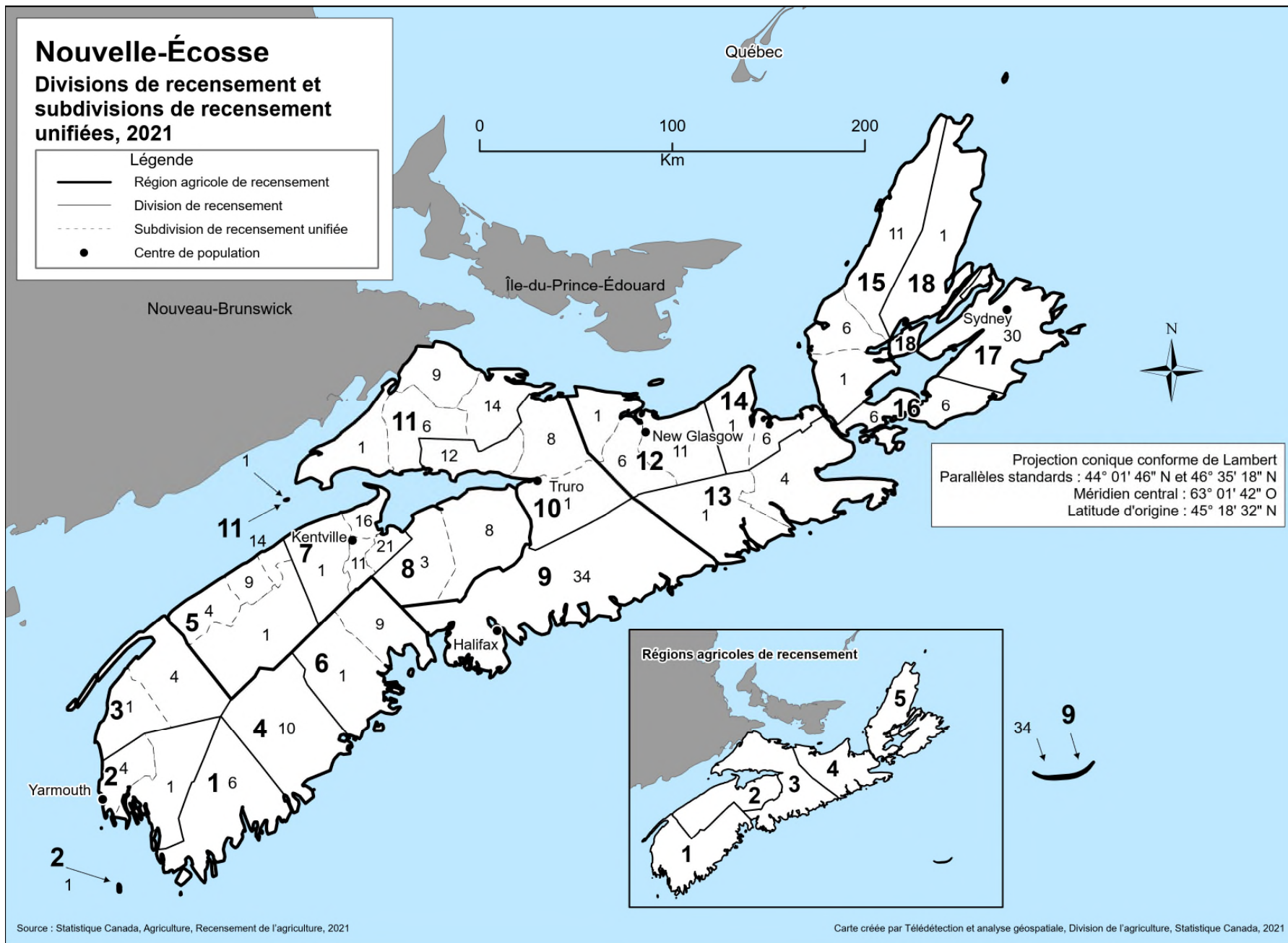
- 12 Pictou
- 13 Guysborough
- 14 Antigonish

#### 5 Région agricole de recensement 5

- 15 Inverness
- 16 Richmond
- 17 Cape Breton
- 18 Victoria



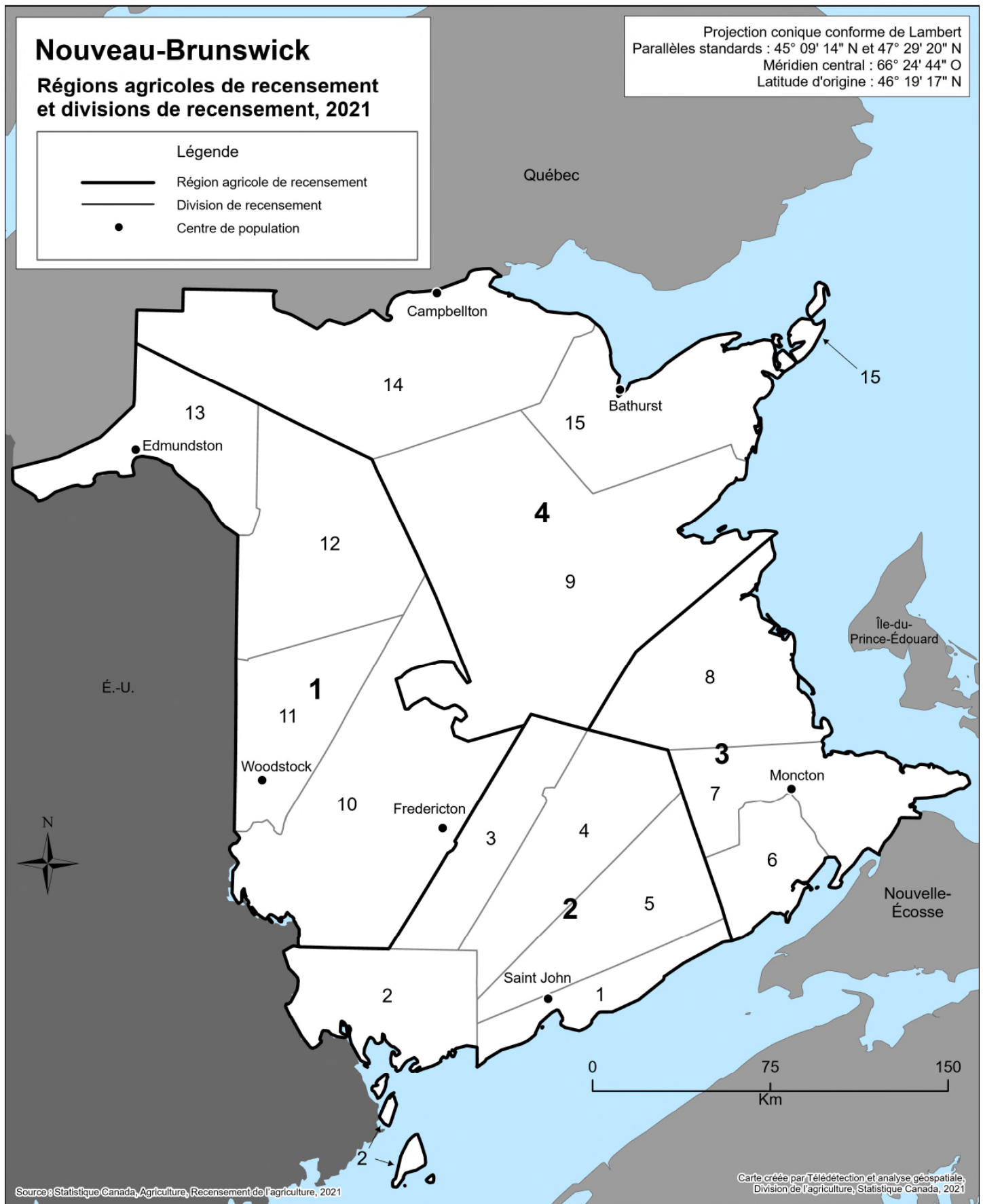
# CARTE 2



### Divisions de recensement et subdivisions de recensement unifiées, 2021

<b>1 Shelburne</b> 6 Shelburne	<b>6 Lunenburg</b> 1 Lunenburg 9 Chester	<b>11 Cumberland</b> 1 Cumberland, Subdivision A 6 Cumberland, Subdivision B 9 Cumberland, Subdivision C 14 Cumberland, Subdivision D	<b>15 Inverness</b> 1 Inverness, Subdivision C 6 Inverness, Subdivision B 11 Inverness, Subdivision A
<b>2 Yarmouth</b> 1 Argyle 4 Yarmouth	<b>7 Kings</b> 1 Kings, Subdivision A 11 Kings, Subdivision C 16 Kings, Subdivision B 21 Kings, Subdivision D	<b>12 Pictou</b> 1 Pictou, Subdivision A 6 Pictou, Subdivision B 11 Pictou, Subdivision C	<b>16 Richmond</b> 6 Richmond, Subdivision A
<b>3 Digby</b> 1 Clare 4 Digby	<b>8 Hants</b> 3 West Hants 8 East Hants	<b>13 Guysborough</b> 1 St. Mary's 4 Guysborough	<b>17 Cape Breton</b> 30 Cape Breton
<b>4 Queens</b> 10 Queens	<b>9 Halifax</b> 34 Halifax	<b>14 Antigonish</b> 1 Antigonish, Subdivision A 6 Antigonish, Subdivision B	<b>18 Victoria</b> 1 Victoria, Subdivision B
<b>5 Annapolis</b> 1 Annapolis, Subdivision D 4 Annapolis, Subdivision A 9 Annapolis, Subdivision B 14 Annapolis, Subdivision C	<b>10 Colchester</b> 1 Colchester, Subdivision C 8 Colchester, Subdivision B 12 Colchester, Subdivision A		

# CARTE 1



## Régions agricoles de recensement et divisions de recensement, 2021

### 1 Région agricole de recensement 1

- 10 York
- 11 Carleton
- 12 Victoria
- 13 Madawaska

### 2 Région agricole de recensement 2

- 1 Saint John
- 2 Charlotte
- 3 Sunbury
- 4 Queens
- 5 Kings

### 3 Région agricole de recensement 3

- 6 Albert
- 7 Westmorland
- 8 Kent





### 4 Région agricole de recensement 4

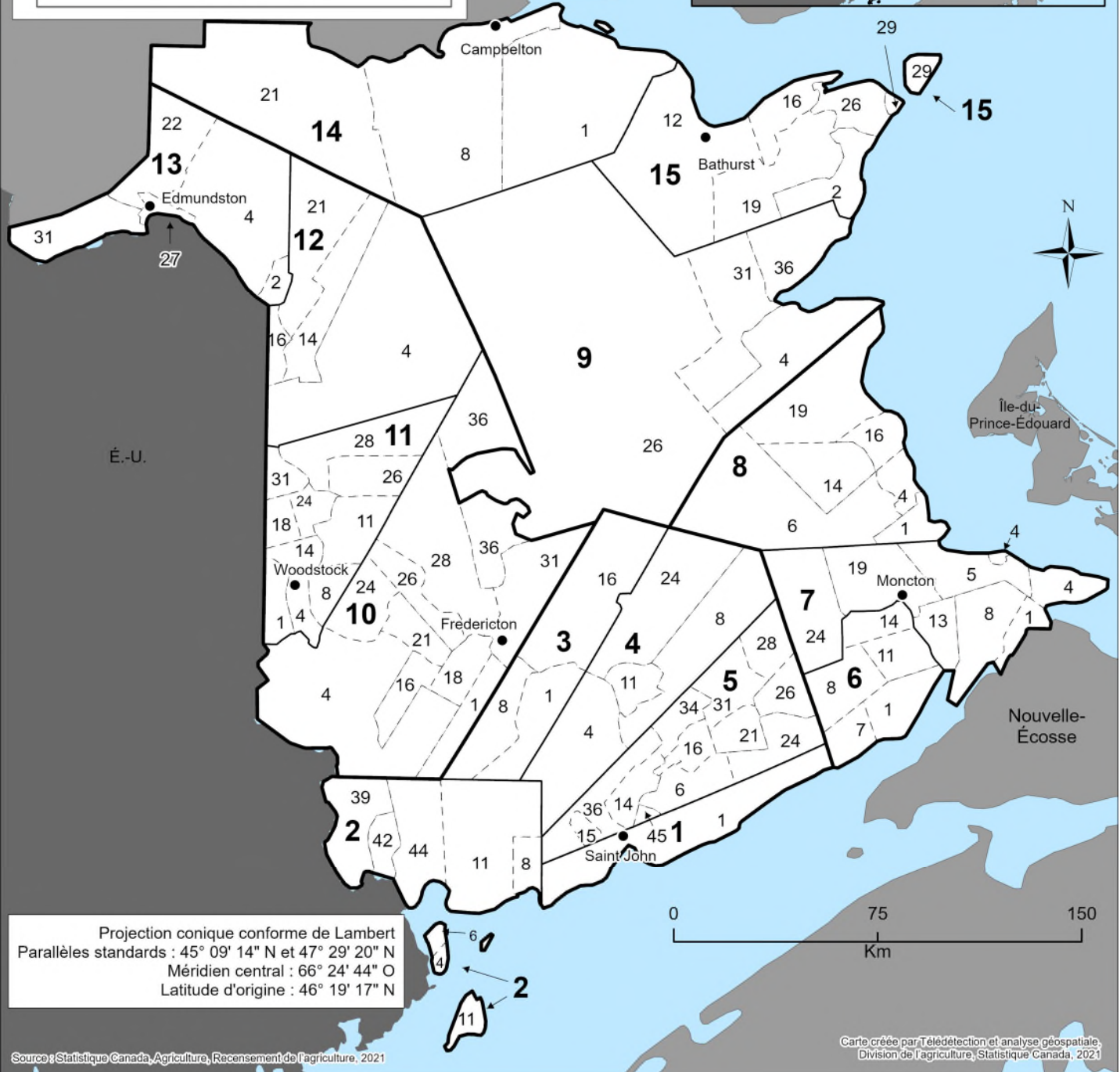
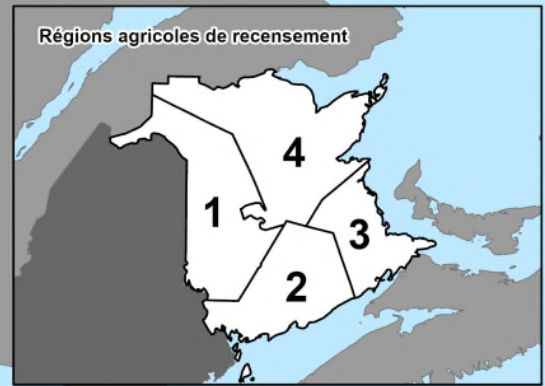
- 9 Northumberland
- 14 Restigouche
- 15 Gloucester

# CARTE 2

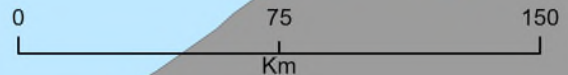
## Nouveau-Brunswick Divisions de recensement et subdivisions de recensement unifiées, 2021

### Légende

-  Région agricole de recensement
-  Division de recensement
-  Subdivision de recensement unifiée
-  Centre de population



Projection conique conforme de Lambert  
Parallèles standards : 45° 09' 14" N et 47° 29' 20" N  
Méridien central : 66° 24' 44" O  
Latitude d'origine : 46° 19' 17" N



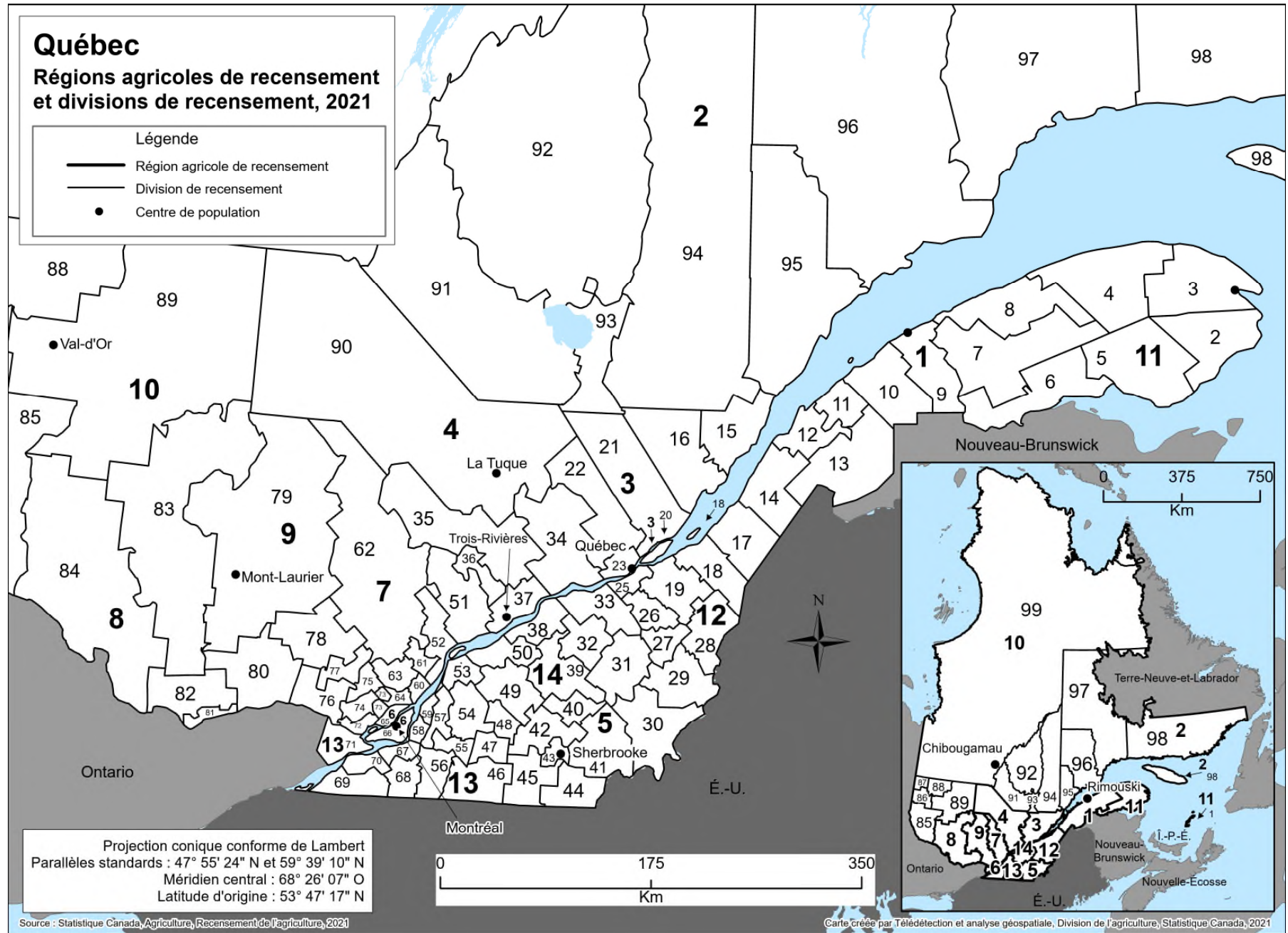
Source : Statistique Canada, Agriculture, Recensement de l'agriculture, 2021

Carte créée par Télédétection et analyse géospatiale,  
Division de l'agriculture, Statistique Canada, 2021

## Divisions de recensement et subdivisions de recensement unifiées, 2021

<b>1 Saint John</b>	<b>6 Albert</b>	<b>11 Carleton</b>
1 Saint Martins	1 Hopewell	1 Richmond
<b>2 Charlotte</b>	7 Alma	4 Woodstock
4 Campobello Island	8 Elgin	8 Northampton
6 West Isles	11 Hillsborough	11 Brighton
8 Lepreau	14 Coverdale	14 Wakefield
11 Pennfield	<b>7 Westmorland</b>	18 Wilmot
39 Saint James	1 Westmorland	24 Peel
42 Saint David	4 Botsford	26 Aberdeen
44 Dumbarton	5 Beaubassin-est	28 Kent
<b>3 Sunbury</b>	8 Sackville	31 Wicklow
1 Blissville	13 Memramcook	<b>12 Victoria</b>
8 Lincoln	19 Moncton	4 Perth
16 Maugerville	24 Salisbury	14 Denmark
<b>4 Queens</b>	<b>8 Kent</b>	16 Grand Falls
4 Gagetown	1 Dundas	21 Drummond
8 Wickham	4 Wellington	<b>13 Madawaska</b>
11 Cambridge	6 Saint Mary	2 Saint-André
24 Chipman	14 Weldford	4 Saint-Léonard
<b>5 Kings</b>	16 Richibucto	22 Saint-Joseph
6 Hampton	19 Saint-Charles	27 Edmundston
14 Kingston	<b>9 Northumberland</b>	31 Haut-Madawaska
15 Grand Bay-Westfield	4 Glenelg	<b>14 Restigouche</b>
16 Norton	26 Southesk	1 Durham
21 Sussex	31 Newcastle	8 Dalhousie
24 Waterford	36 Alnwick	21 Saint-Quentin
26 Cardwell	<b>10 York</b>	<b>15 Gloucester</b>
28 Havelock	1 New Maryland	2 Tracadie
31 Studholm	4 Manners Sutton	12 Beresford
34 Springfield	16 Prince William	16 New Bandon
36 Kars	18 Kingsclear	19 Paquetville
45 Rothesay	21 Queensbury	26 Caraquet
	24 Southampton	29 Shippagan
	26 Bright	
	28 Douglas	
	31 Saint Marys	
	36 Stanley	

# CARTE 1

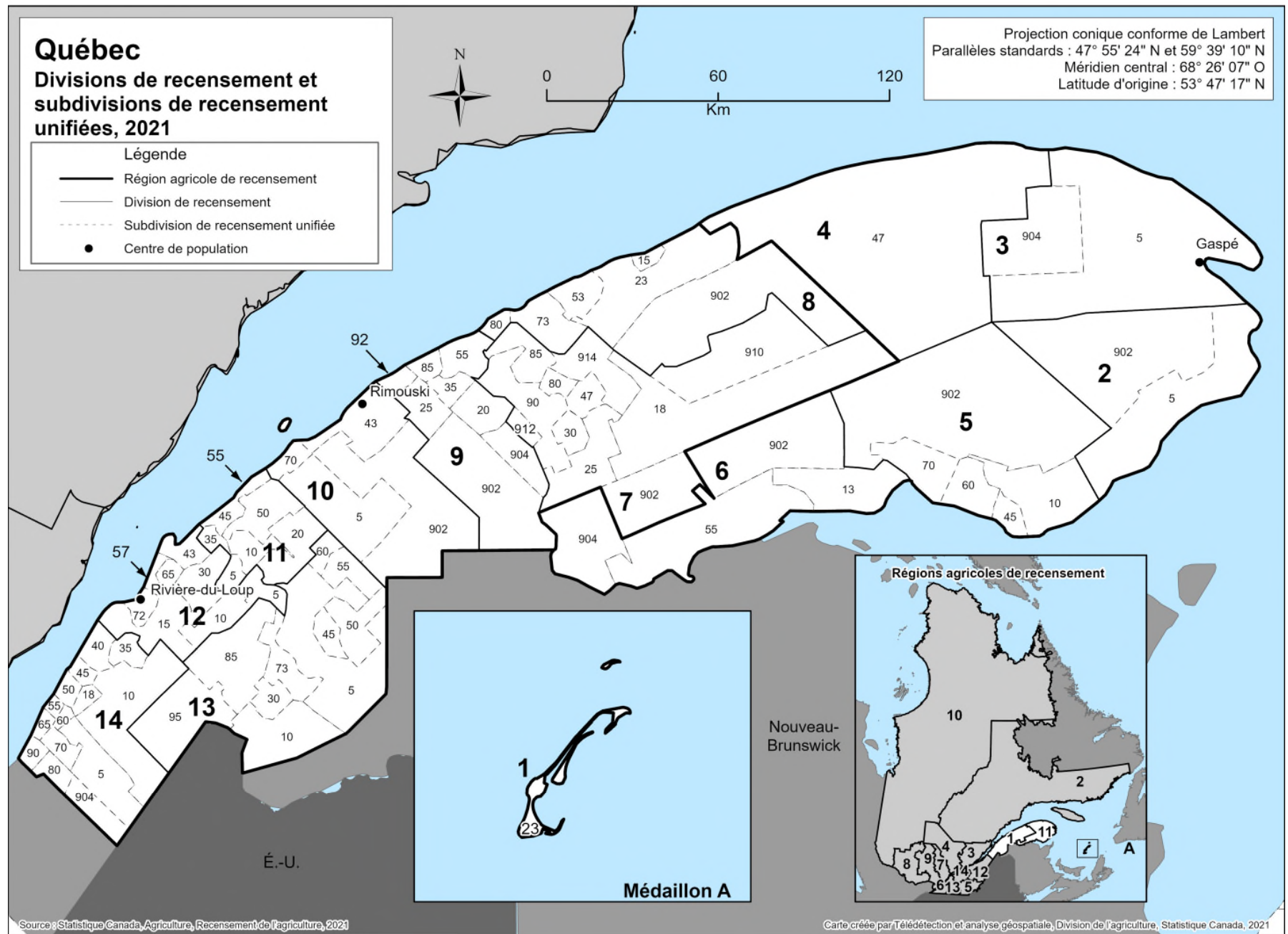


## Régions agricoles de recensement et divisions de recensement, 2021

<p><b>1 Bas-Saint-Laurent</b></p> <ul style="list-style-type: none"> <li>7 La Matapédia</li> <li>8 La Matanie</li> <li>9 La Mitis</li> <li>10 Rimouski-Neigette</li> <li>11 Les Basques</li> <li>12 Rivière-du-Loup</li> <li>13 Témiscouata</li> <li>14 Kamouraska</li> </ul> <p><b>2 Saguenay--Lac-Saint-Jean--Côte-Nord</b></p> <ul style="list-style-type: none"> <li>91 Le Domaine-du-Roy</li> <li>92 Maria-Chapdelaine</li> <li>93 Lac-Saint-Jean-Est</li> <li>94 Le Saguenay-et-son-Fjord</li> <li>95 La Haute-Côte-Nord</li> <li>96 Manicouagan</li> <li>97 Sept-Rivières--Caniapiscau</li> <li>98 Minganie--Le Golfe-du-Saint-Laurent</li> </ul> <p><b>3 Québec</b></p> <ul style="list-style-type: none"> <li>15 Charlevoix-Est</li> <li>16 Charlevoix</li> <li>20 L'Île-d'Orléans</li> <li>21 La Côte-de-Beaupré</li> <li>22 La Jacques-Cartier</li> <li>23 Québec</li> <li>34 Portneuf</li> </ul> <p><b>4 Mauricie</b></p> <ul style="list-style-type: none"> <li>35 Mékinac</li> <li>36 Shawinigan</li> <li>37 Francheville</li> <li>51 Maskinongé</li> <li>90 La Tuque</li> </ul> <p><b>5 Estrie</b></p> <ul style="list-style-type: none"> <li>30 Le Granit</li> <li>40 Les Sources</li> <li>41 Le Haut-Saint-François</li> <li>42 Le Val-Saint-François</li> <li>43 Sherbrooke</li> <li>44 Coaticook</li> <li>45 Memphrémagog</li> </ul>	<p><b>6 Montréal--Laval</b></p> <ul style="list-style-type: none"> <li>65 Laval</li> <li>66 Montréal</li> </ul> <p><b>7 Lanaudière</b></p> <ul style="list-style-type: none"> <li>52 D'Autray</li> <li>60 L'Assomption</li> <li>61 Joliette</li> <li>62 Matawinie</li> <li>63 Montcalm</li> <li>64 Les Moulins</li> </ul> <p><b>8 Outaouais</b></p> <ul style="list-style-type: none"> <li>80 Papineau</li> <li>81 Gatineau</li> <li>82 Les Collines-de-l'Outaouais</li> <li>83 La Vallée-de-la-Gatineau</li> <li>84 Pontiac</li> </ul> <p><b>9 Laurentides</b></p> <ul style="list-style-type: none"> <li>72 Deux-Montagnes</li> <li>73 Thérèse-De Blainville</li> <li>74 Mirabel</li> <li>75 La Rivière-du-Nord</li> <li>76 Argenteuil</li> <li>77 Les Pays-d'en-Haut</li> <li>78 Les Laurentides</li> <li>79 Antoine-Labelle</li> </ul> <p><b>10 Abitibi-Témiscamingue--Nord-du-Québec</b></p> <ul style="list-style-type: none"> <li>85 Témiscamingue</li> <li>86 Rouyn-Noranda</li> <li>87 Abitibi-Ouest</li> <li>88 Abitibi</li> <li>89 La Vallée-de-l'Or</li> <li>99 Nord-du-Québec</li> </ul> <p><b>11 Gaspésie--Îles-de-la-Madeleine</b></p> <ul style="list-style-type: none"> <li>1 Communauté maritime des Îles-de-la-Madeleine</li> <li>2 Le Rocher-Percé</li> <li>3 La Côte-de-Gaspé</li> <li>4 La Haute-Gaspésie</li> <li>5 Bonaventure</li> <li>6 Avignon</li> </ul>	<p><b>12 Chaudière-Appalaches</b></p> <ul style="list-style-type: none"> <li>17 L'Islet</li> <li>18 Montmagny</li> <li>19 Bellechasse</li> <li>25 Lévis</li> <li>26 La Nouvelle-Beauce</li> <li>27 Robert-Cliche</li> <li>28 Les Etchemins</li> <li>29 Beauce-Sartigan</li> <li>31 Les Appalaches</li> <li>33 Lotbinière</li> </ul> <p><b>13 Montérégie</b></p> <ul style="list-style-type: none"> <li>46 Brome-Missisquoi</li> <li>47 La Haute-Yamaska</li> <li>48 Acton</li> <li>53 Pierre-De Saurel</li> <li>54 Les Maskoutains</li> <li>55 Rouville</li> <li>56 Le Haut-Richelieu</li> <li>57 La Vallée-du-Richelieu</li> <li>58 Longueuil</li> <li>59 Marguerite-D'Youville</li> <li>67 Roussillon</li> <li>68 Les Jardins-de-Napierville</li> <li>69 Le Haut-Saint-Laurent</li> <li>70 Beauharnois-Salaberry</li> <li>71 Vaudreuil-Soulanges</li> </ul> <p><b>14 Centre-du-Québec</b></p> <ul style="list-style-type: none"> <li>32 L'Érable</li> <li>38 Bécancour</li> <li>39 Arthabaska</li> <li>49 Drummond</li> <li>50 Nicolet-Yamaska</li> </ul>
---	--	---



# CARTE 2A



## Divisions de recensement et subdivisions de recensement unifiées, 2021

### 1 Communauté maritime des Îles-de-la-Madeleine

23 Les Îles-de-la-Madeleine

### 2 Le Rocher-Percé

5 Percé  
902 Mont-Alexandre

### 3 La Côte-de-Gaspé

5 Gaspé  
904 Collines-du-Basque

### 4 La Haute-Gaspésie

47 Cap-Chat

### 5 Bonaventure

10 Shigawake  
45 Bonaventure  
60 Caplan  
70 New Richmond  
902 Rivière-Bonaventure

### 6 Avignon

13 Carleton-sur-Mer  
55 Saint-François-d'Assise  
902 Rivière-Nouvelle  
904 Ruisseau-Ferguson

### 7 La Matapédia

18 Causapscal  
25 Albertville  
30 Saint-Léon-le-Grand  
47 Amqui  
80 Val-Brillant  
85 Sayabec  
90 Saint-Cléophas  
902 Routhierville  
910 Ruisseau-des-Mineurs  
912 Lac-Alfred  
914 Lac-Matapédia

### 8 La Matanie

15 Grosses-Roches  
23 Sainte-Félicité  
53 Matane  
73 Saint-Ulric  
80 Baie-des-Sables  
902 Rivière-Bonjour

### 9 La Mitis

20 Sainte-Jeanne-d'Arc  
25 Saint-Gabriel-de-Rimouski  
35 Sainte-Angèle-de-Mérici  
55 Saint-Octave-de-Métis  
85 Sainte-Flavie  
92 Sainte-Luce  
902 Lac-des-Eaux-Mortes  
904 Lac-à-la-Croix

### 10 Rimouski-Neigette

5 Esprit-Saint  
43 Rimouski  
70 Saint-Fabien  
902 Lac-Huron

### 11 Les Basques

5 Saint-Clément  
10 Saint-Jean-de-Dieu  
20 Saint-Guy  
35 Saint-Éloi  
45 Notre-Dame-des-Neiges  
50 Saint-Mathieu-de-Rioux  
55 Saint-Simon-de-Rimouski

### 12 Rivière-du-Loup

5 Saint-Cyprien  
10 Saint-Hubert-de-Rivière-du-Loup  
15 Saint-Antoine  
30 Saint-Épiphanie  
43 L'Isle-Verte  
57 Cacouna  
65 Saint-Arsène  
72 Rivière-du-Loup

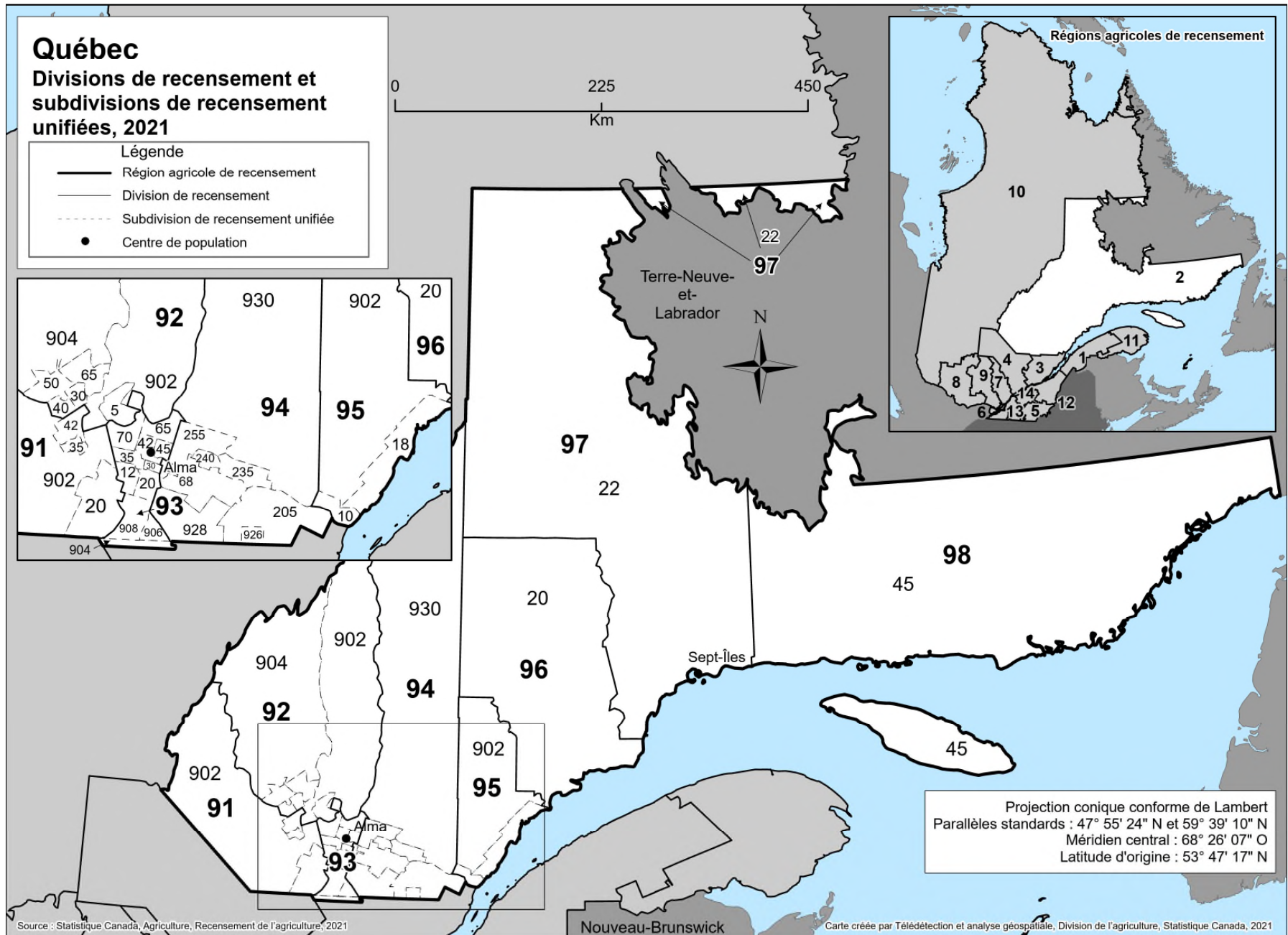
### 13 Témiscouata

5 Dégelis  
10 Saint-Jean-de-la-Lande  
30 Saint-Eusèbe  
45 Auclair  
50 Lejeune  
55 Biencourt  
60 Lac-des-Aigles  
73 Témiscouata-sur-le-Lac  
85 Saint-Elzéar-de-Témiscouata  
95 Pohénégamook

### 14 Kamouraska

5 Mont-Carmel  
10 Saint-Bruno-de-Kamouraska  
18 Saint-Pascal  
35 Saint-Alexandre-de-Kamouraska  
40 Saint-André-de-Kamouraska  
45 Saint-Germain  
50 Kamouraska  
55 Saint-Denis-De La Bouteillerie  
60 Saint-Philippe-de-Néri  
65 Rivière-Ouelle  
70 Saint-Pacôme  
80 Saint-Onésime-d'Ixworth  
90 Sainte-Anne-de-la-Pocatière  
904 Petit-Lac-Sainte-Anne

# CARTE 2B



## Divisions de recensement et subdivisions de recensement unifiées, 2021

### 91 Le Domaine-du-Roy

20 Chambord  
 35 Saint-Prime  
 42 Saint-Félicien  
 902 Lac-Ashuapmushuan

### 92 Maria-Chapdelaine

5 Saint-Augustin  
 30 Albanel  
 40 Normandin  
 50 Saint-Edmond-les-Plaines  
 65 Saint-Eugène-d'Argentenay  
 902 Passes-Dangereuses  
 904 Rivière-Mistassini

### 93 Lac-Saint-Jean-Est

12 Métabetchouan--Lac-à-la-Croix  
 20 Hébertville  
 30 Saint-Bruno  
 35 Saint-Gédéon  
 42 Alma  
 45 Saint-Nazaire  
 65 L'Ascension-de-Notre-Seigneur  
 70 Saint-Henri-de-Taillon  
 904 Lac-Moncouche  
 906 Lac-Achouakan  
 908 Belle-Rivière

### 94 Le Saguenay-et-son-Fjord

68 Saguenay  
 205 Petit-Saguenay  
 235 Saint-Fulgence  
 240 Saint-Honoré  
 255 Saint-Ambroise  
 926 Lalemant  
 928 Lac-Ministuk  
 930 Mont-Valin

### 95 La Haute-Côte-Nord

10 Sacré-Coeur  
 18 Les Bergeronnes  
 902 Lac-au-Brochet

### 96 Manicouagan

20 Baie-Comeau

### 97 Sept-Rivières--Caniapiscau

22 Port-Cartier

### 98 Minganie--Le-Golfe-du-Saint-Laurent

45 Longue-Pointe-de-Mingan

# CARTE 2C

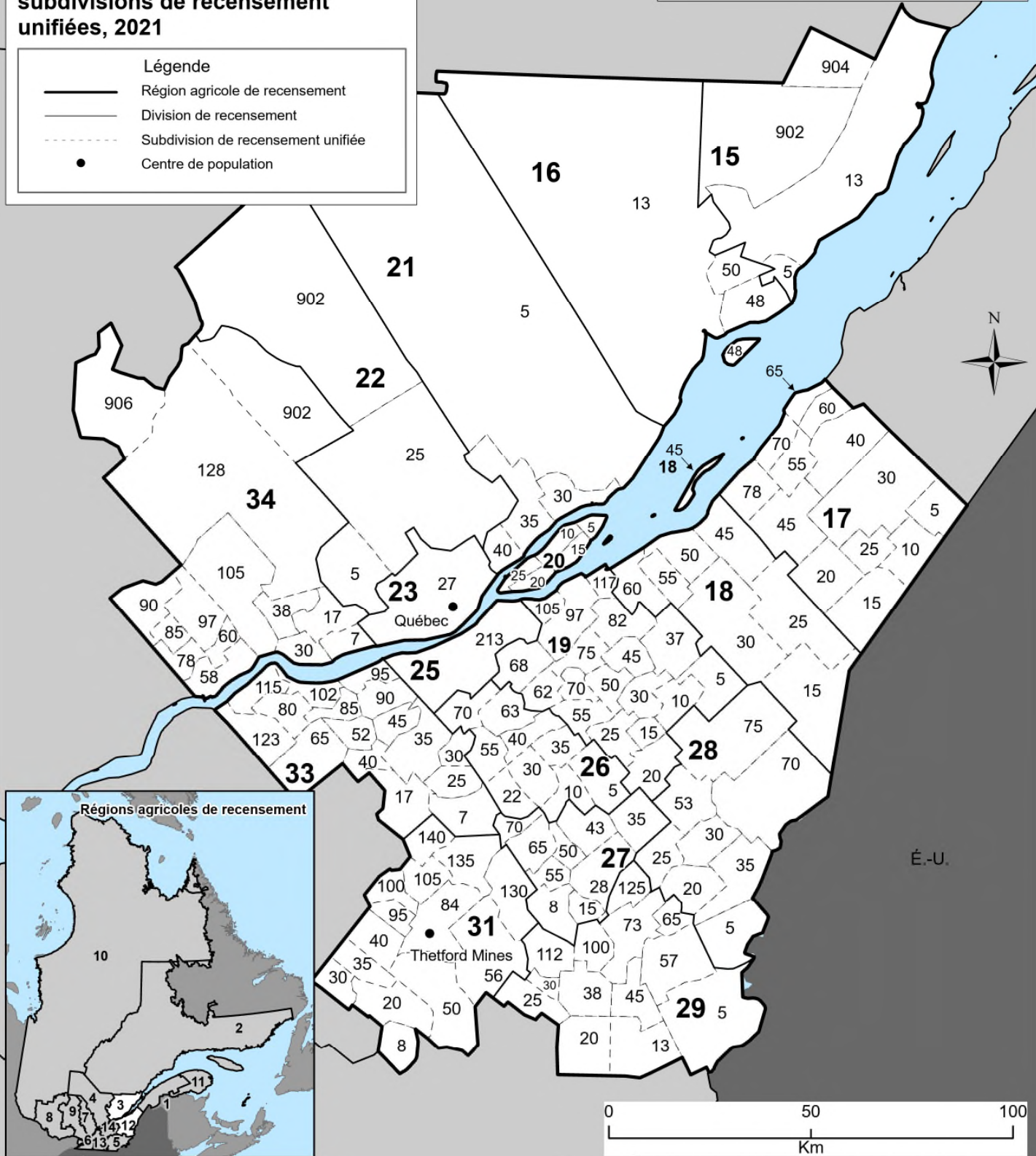
## Québec

### Divisions de recensement et subdivisions de recensement unifiées, 2021

Projection conique conforme de Lambert  
 Parallèles standards : 47° 55' 24" N et 59° 39' 10" N  
 Méridien central : 68° 26' 07" O  
 Latitude d'origine : 53° 47' 17" N

**Légende**

- Région agricole de recensement
- Division de recensement
- Subdivision de recensement unifiée
- Centre de population



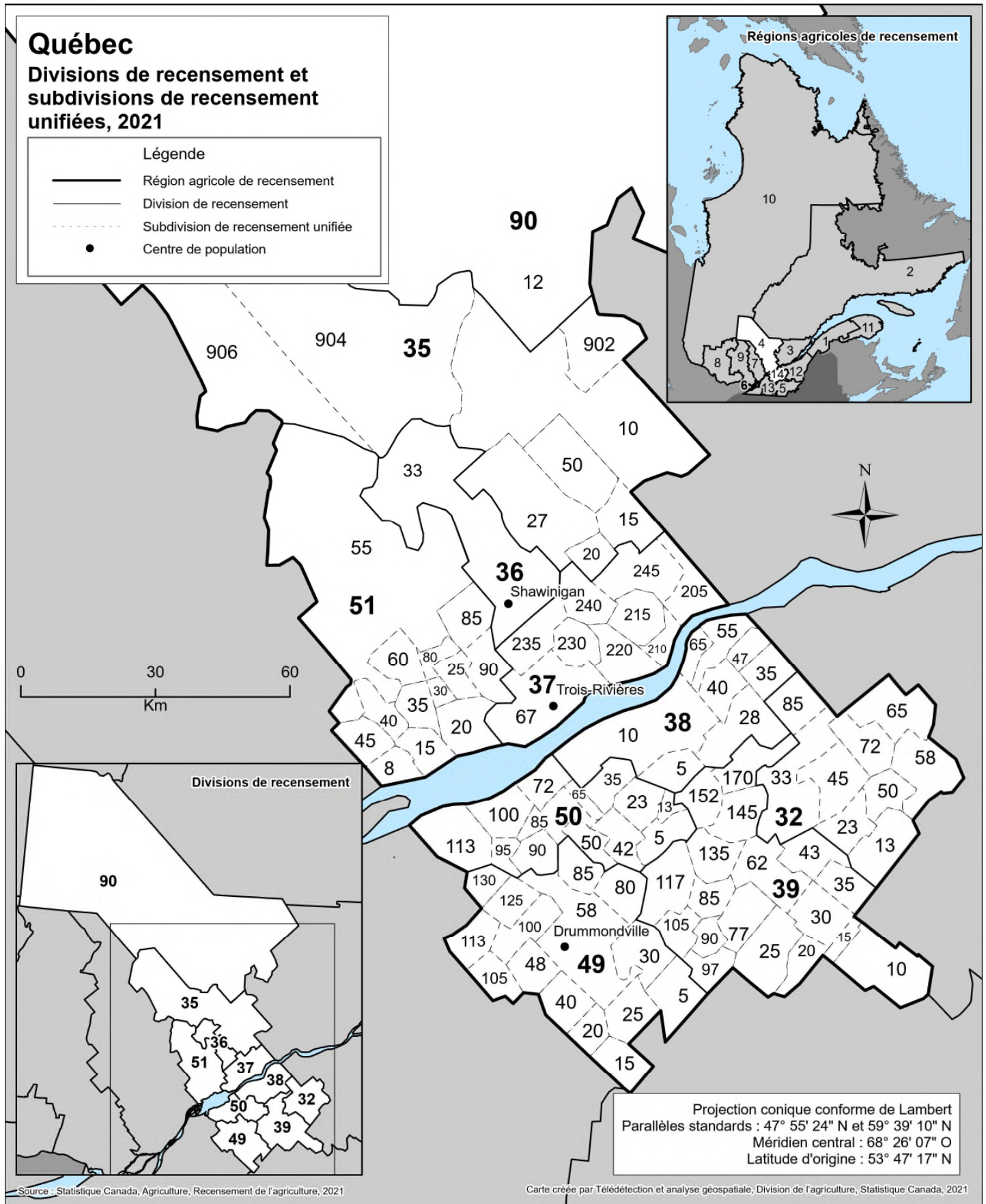
Source : Statistique Canada, Agriculture, Recensement de l'agriculture, 2021

Carte créée par Télédétection et analyse géospatiale, Division de l'agriculture, Statistique Canada, 2021

Divisions de recensement et subdivisions de recensement unifiées, 2021

<p><b>15 Charlevoix-Est</b>                      5 Saint-Irénée                      13 La Malbaie                      902 Mont-Élie                      904 Sagard</p>	<p><b>20 L'Île-d'Orléans</b>                      5 Saint-François-de-l'Île-d'Orléans                      10 Sainte-Famille-de-l'Île-d'Orléans                      15 Saint-Jean-de-l'Île-d'Orléans                      20 Saint-Laurent-de-l'Île-d'Orléans                      25 Saint-Pierre-de-l'Île-d'Orléans</p>	<p><b>29 Beauce-Sartigan</b>                      5 Saint-Théophile                      13 Saint-Gédéon-de-Beauce                      20 Saint-Hilaire-de-Dorset                      25 Saint-Évariste-de-Forsyth                      30 La Guadeloupe                      38 Saint-Honoré-de-Shenley                      45 Saint-Martin                      57 Saint-Côme--Linière                      65 Saint-Philibert                      73 Saint-Georges                      100 Saint-Benoît-Labre                      112 Saint-Éphrem-de-Beauce                      125 Saint-Simon-les-Mines</p>
<p><b>16 Charlevoix</b>                      13 Baie-Saint-Paul                      48 Les Éboulements                      50 Saint-Hilarion</p>	<p><b>21 La Côte-de-Beaupré</b>                      5 Saint-Tite-des-Caps                      30 Sainte-Anne-de-Beaupré                      35 Château-Richer                      40 L'Ange-Gardien</p>	<p><b>31 Les Appalaches</b>                      8 Beaulac-Garthby                      20 Disraeli                      30 Saint-Fortunat                      35 Saint-Julien                      40 Irlande                      50 Sainte-Praxède                      56 Adstock                      84 Thetford Mines                      95 Saint-Adrien-d'Irlande                      100 Saint-Jean-de-Brébeuf                      105 Kinnear's Mills                      130 Sacré-Coeur-de-Jésus                      135 Saint-Pierre-de-Broughton                      140 Saint-Jacques-de-Leeds</p>
<p><b>17 L'Islet</b>                      5 Saint-Omer                      10 Saint-Pamphile                      15 Saint-Adalbert                      20 Saint-Marcel                      25 Sainte-Félicité                      30 Sainte-Perpétue                      40 Saint-Damase-de-L'Islet                      45 Saint-Cyrille-de-Lessard                      55 Saint-Aubert                      60 Sainte-Louise                      65 Saint-Roch-des-Aulnaies                      70 Saint-Jean-Port-Joli                      78 L'Islet</p>	<p><b>22 La Jacques-Cartier</b>                      5 Sainte-Catherine-de-la-Jacques-Cartier                      25 Saint-Gabriel-de-Valcartier                      902 Lac-Croche</p>	<p><b>33 Lotbinière</b>                      7 Saint-Sylvestre                      17 Sainte-Agathe-de-Lotbinière                      25 Saint-Patrice-de-Beaurivage                      30 Saint-Narcisse-de-Beaurivage                      35 Saint-Gilles                      40 Dosquet                      45 Saint-Agapit                      52 Saint-Flavien                      65 Saint-Janvier-de-Joly                      80 Saint-Édouard-de-Lotbinière                      85 Notre-Dame-du-Sacré-Coeur-d'Issoudun                      90 Saint-Apollinaire                      95 Saint-Antoine-de-Tilly                      102 Sainte-Croix                      115 Lotbinière                      123 Leclercville</p>
<p><b>18 Montmagny</b>                      15 Saint-Fabien-de-Panet                      25 Sainte-Apolline-de-Patton                      30 Saint-Paul-de-Montminy                      45 Cap-Saint-Ignace                      50 Montmagny                      55 Saint-Pierre-de-la-Rivière-du-Sud                      60 Saint-François-de-la-Rivière-du-Sud</p>	<p><b>23 Québec</b>                      27 Québec</p>	<p><b>34 Portneuf</b>                      7 Neuville                      17 Pont-Rouge                      30 Cap-Santé                      38 Saint-Basile                      58 Deschambault-Grondines                      60 Saint-Gilbert                      78 Saint-Casimir                      85 Saint-Thuribe                      90 Saint-Ubalde                      97 Saint-Alban                      105 Sainte-Christine-d'Auvergne                      128 Saint-Raymond                      902 Lac-Blanc                      906 Lac-Lapeyrère</p>
<p><b>19 Bellechasse</b>                      5 Saint-Philémon                      10 Notre-Dame-Auxiliatrice-de-Buckland                      15 Saint-Nazaire-de-Dorchester                      20 Saint-Léon-de-Standon                      25 Saint-Malachie                      30 Saint-Damien-de-Buckland                      37 Armagh                      45 Saint-Nérée-de-Bellechasse                      50 Saint-Lazare-de-Bellechasse                      55 Sainte-Claire                      62 Saint-Anselme                      68 Saint-Henri                      70 Honfleur                      75 Saint-Gervais                      82 Saint-Raphaël                      97 Saint-Charles-de-Bellechasse                      105 Beaumont                      117 Saint-Vallier</p>	<p><b>25 Lévis</b>                      213 Lévis</p>	
	<p><b>26 La Nouvelle-Beauce</b>                      5 Frampton                      10 Saints-Anges                      22 Saint-Elzéar                      30 Sainte-Marie                      35 Sainte-Marguerite                      40 Sainte-Hénédine                      55 Saint-Bernard                      63 Saint-Isidore                      70 Saint-Lambert-de-Lauzon</p>	
	<p><b>27 Robert-Cliche</b>                      8 Saint-Victor                      15 Saint-Alfred                      28 Beauceville                      35 Saint-Odilon-de-Cranbourne                      43 Saint-Joseph-de-Beauce                      50 Saint-Joseph-des-Érables                      55 Saint-Jules                      65 Saint-Frédéric                      70 Saint-Séverin</p>	
	<p><b>28 Les Etchemins</b>                      5 Saint-Zacharie                      20 Saint-Prospér                      25 Saint-Benjamin                      30 Sainte-Rose-de-Watford                      35 Saint-Louis-de-Gonzague                      53 Lac-Etchemin                      70 Saint-Camille-de-Lellis                      75 Saint-Magloire</p>	

# CARTE 2D



Divisions de recensement et subdivisions de recensement unifiées, 2021

**32 L'Érable**

- 13 Saint-Ferdinand
- 23 Sainte-Sophie-d'Halifax
- 33 Princeville
- 45 Plessisville
- 50 Saint-Pierre-Baptiste
- 58 Inverness
- 65 Lyster
- 72 Laurierville
- 85 Villeroy

**35 Mékinac**

- 10 Lac-aux-Sables
- 15 Saint-Adelphe
- 20 Saint-Séverin
- 27 Saint-Tite
- 50 Sainte-Thècle
- 902 Lac-Masketsi
- 904 Lac-Normand
- 906 Rivière-de-la-Savane

**36 Shawinigan**

- 33 Shawinigan

**37 Francheville**

- 67 Trois-Rivières
- 205 Sainte-Anne-de-la-Pérade
- 210 Batiscan
- 215 Sainte-Geneviève-de-Batiscan
- 220 Champlain
- 230 Saint-Maurice
- 235 Notre-Dame-du-Mont-Carmel
- 240 Saint-Narcisse
- 245 Saint-Stanislas

**38 Bécancour**

- 5 Saint-Sylvère
- 10 Bécancour
- 28 Manseau
- 35 Sainte-Françoise
- 40 Sainte-Sophie-de-Lévrard
- 47 Fortierville
- 55 Parisville
- 65 Saint-Pierre-les-Becquets

**39 Arthabaska**

- 10 Ham-Nord
- 15 Notre-Dame-de-Ham
- 20 Saint-Rémi-de-Tingwick
- 25 Tingwick
- 30 Chesterville
- 35 Sainte-Hélène-de-Chester
- 43 Saint-Norbert-d'Arthabaska
- 62 Victoriaville
- 77 Warwick
- 85 Saint-Albert
- 90 Sainte-Élizabeth-de-Warwick
- 97 Kingsey Falls
- 105 Sainte-Séraphine
- 117 Sainte-Clotilde-de-Horton
- 135 Saint-Valère
- 145 Saint-Rosaire
- 152 Daveluyville
- 170 Saint-Louis-de-Blandford

**49 Drummond**

- 5 Saint-Félix-de-Kingsey
- 15 Durham-Sud
- 20 Lefebvre
- 25 L'Avenir
- 30 Saint-Lucien
- 40 Wickham
- 48 Saint-Germain-de-Grantham
- 58 Drummondville
- 80 Notre-Dame-du-Bon-Conseil
- 85 Sainte-Brigitte-des-Saults
- 100 Saint-Edmond-de-Grantham
- 105 Saint-Eugène
- 113 Saint-Guillaume
- 125 Saint-Bonaventure
- 130 Saint-Pie-de-Guire

**50 Nicolet-Yamaska**

- 5 Sainte-Eulalie
- 13 Aston-Jonction
- 23 Saint-Wenceslas
- 35 Saint-Célestin
- 42 Saint-Léonard-d'Aston
- 50 Sainte-Perpétue
- 65 Grand-Saint-Esprit
- 72 Nicolet
- 85 La Visitation-de-Yamaska
- 90 Saint-Zéphirin-de-Courval
- 95 Saint-Elphège
- 100 Baie-du-Febvre
- 113 Pierreville

**51 Maskinongé**

- 8 Maskinongé
- 15 Louiseville
- 20 Yamachiche
- 25 Saint-Barnabé
- 30 Saint-Sévère
- 35 Saint-Léon-le-Grand
- 40 Sainte-Ursule
- 45 Saint-Justin
- 55 Sainte-Angèle-de-Prémont
- 60 Saint-Paulin
- 80 Charette
- 85 Saint-Boniface
- 90 Saint-Étienne-des-Grès

**90 La Tuque**

- 12 La Tuque



# CARTE 2E

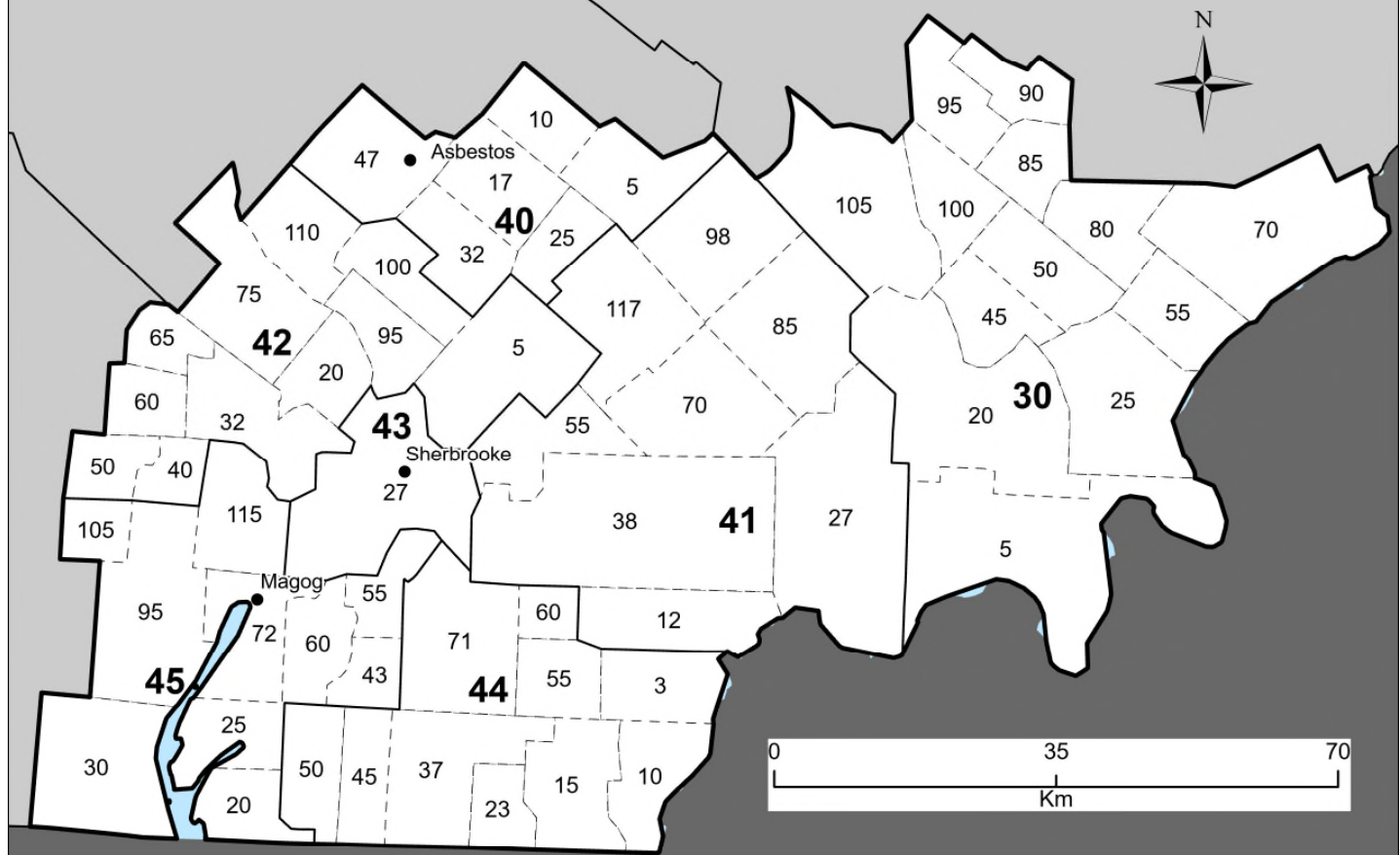
## Québec

### Divisions de recensement et subdivisions de recensement unifiées, 2021

#### Légende

- Région agricole de recensement
- Division de recensement
- - - Subdivision de recensement unifiée
- Centre de population

Projection conique conforme de Lambert  
Parallèles standards : 47° 55' 24" N et 59° 39' 10" N  
Méridien central : 68° 26' 07" O  
Latitude d'origine : 53° 47' 17" N



É.-U.

Source : Statistique Canada, Agriculture, Recensement de l'agriculture, 2021

Carte créée par Télédétection et analyse géospatiale, Division de l'agriculture, Statistique Canada, 2021



Divisions de recensement et subdivisions de recensement unifiées, 2021

**30 Le Granit**

- 5 Saint-Augustin-de-Woburn
- 20 Piopolis
- 25 Frontenac
- 45 Nantes
- 50 Sainte-Cécile-de-Whitton
- 55 Audet
- 70 Saint-Robert-Bellarmin
- 80 Lac-Drolet
- 85 Saint-Sébastien
- 90 Courcelles
- 95 Lambton
- 100 Saint-Romain
- 105 Stornoway

**40 Les Sources**

- 5 Ham-Sud
- 10 Saint-Adrien
- 17 Wotton
- 25 Saint-Camille
- 32 Saint-Georges-de-Windsor
- 47 Danville

**41 Le Haut-Saint-François**

- 12 Saint-Isidore-de-Clifton
- 27 La Patrie
- 38 Cookshire-Eaton
- 55 Ascot Corner
- 70 Bury
- 85 Lingwick
- 98 Weedon
- 117 Dudswell

**42 Le Val-Saint-François**

- 5 Stoke
- 20 Saint-François-Xavier-de-Brompton
- 32 Racine
- 40 Bonsecours
- 50 Sainte-Anne-de-la-Rochelle
- 60 Valcourt
- 65 Maricourt
- 75 Melbourne
- 95 Val-Joli
- 100 Saint-Claude
- 110 Cleveland

**43 Sherbrooke**

- 27 Sherbrooke

**44 Coaticook**

- 3 Saint-Malo
- 10 East Hereford
- 15 Saint-Herménégilde
- 23 Dixville
- 37 Coaticook
- 45 Barnston-Ouest
- 50 Stanstead-Est
- 55 Sainte-Edwidge-de-Clifton
- 60 Martinville
- 71 Compton

**45 Memphrémagog**





- 20 Ogden
- 25 Stanstead
- 30 Potton
- 43 Hatley
- 55 Hatley
- 60 Sainte-Catherine-de-Hatley
- 72 Magog
- 95 Bolton-Est
- 105 Stukely-Sud
- 115 Orford

# CARTE 2F

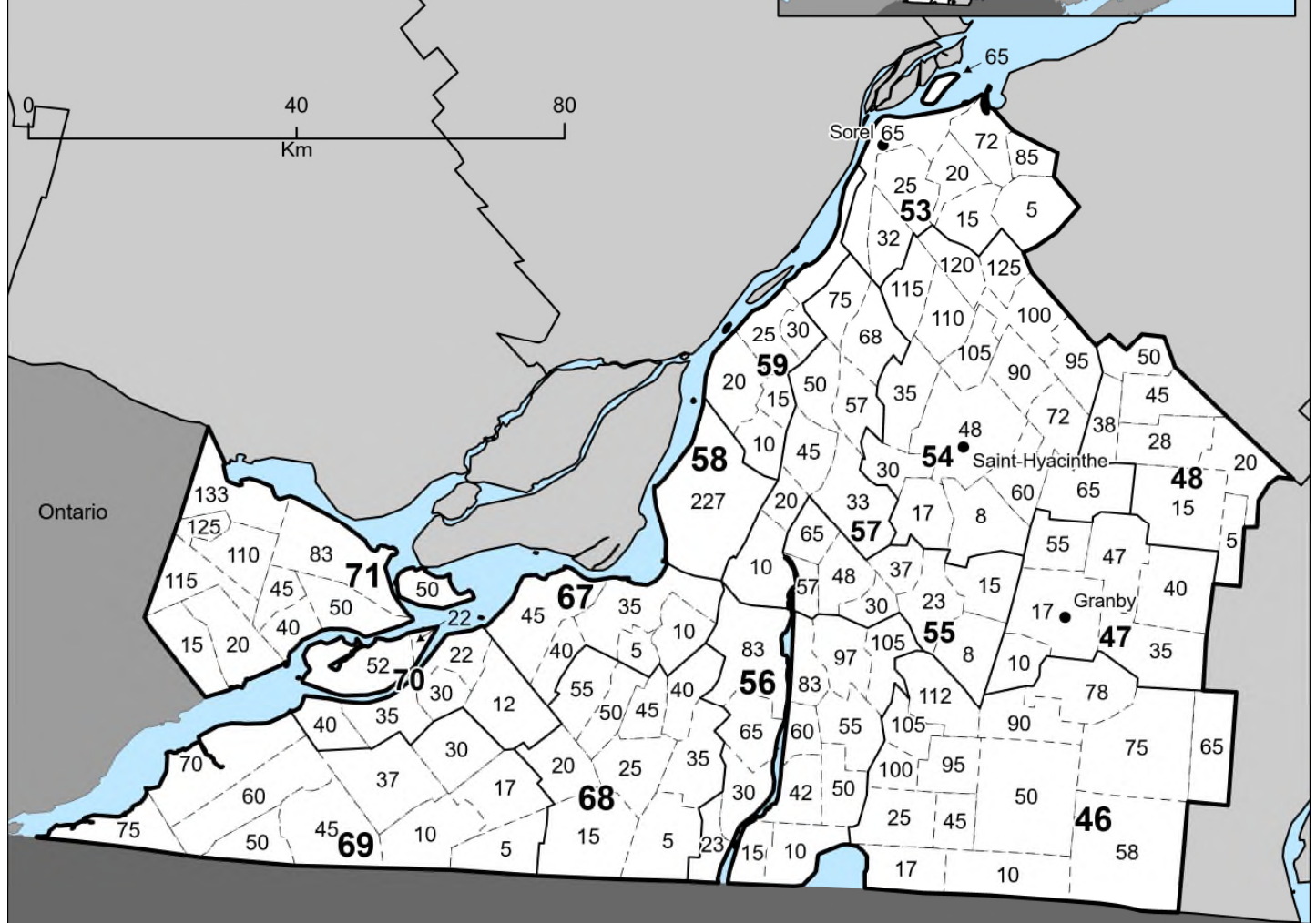
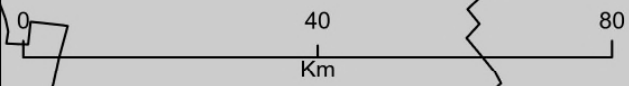
## Québec

### Divisions de recensement et subdivisions de recensement unifiées, 2021

#### Légende

-  Région agricole de recensement
-  Division de recensement
-  Subdivision de recensement unifiée
-  Centre de population

Projection conique conforme de Lambert  
 Parallèles standards : 47° 55' 24" N et 59° 39' 10" N  
 Méridien central : 68° 26' 07" O  
 Latitude d'origine : 53° 47' 17" N



Source : Statistique Canada, Agriculture, Recensement de l'agriculture, 2021

Carte créée par Télédétection et analyse géospatiale, Division de l'agriculture, Statistique Canada, 2021

## Divisions de recensement et subdivisions de recensement unifiées, 2021

### 46 Brome-Missisquoi

- 10 Frelighsburg
- 17 Saint-Armand
- 25 Pike River
- 45 Stanbridge East
- 50 Dunham
- 58 Sutton
- 65 Bolton-Ouest
- 75 Lac-Brome
- 78 Bromont
- 90 Brigham
- 95 Saint-Ignace-de-Stanbridge
- 100 Notre-Dame-de-Stanbridge
- 105 Sainte-Sabine
- 112 Farnham

### 47 La Haute-Yamaska

- 10 Saint-Alphonse-de-Granby
- 17 Granby
- 35 Shefford
- 40 Saint-Joachim-de-Shefford
- 47 Roxton Pond
- 55 Sainte-Cécile-de-Milton

### 48 Acton

- 5 Béthanie
- 15 Roxton
- 20 Sainte-Christine
- 28 Acton Vale
- 38 Upton
- 45 Saint-Théodore-d'Acton
- 50 Saint-Nazaire-d'Acton

### 53 Pierre-De Saurel

- 5 Saint-David
- 15 Saint-Aimé
- 20 Saint-Robert
- 25 Sainte-Victoire-de-Sorel
- 32 Saint-Ours
- 65 Sainte-Anne-de-Sorel
- 72 Yamaska
- 85 Saint-Gérard-Majella

### 54 Les Maskoutains

- 8 Saint-Pie
- 17 Saint-Damase
- 30 Sainte-Marie-Madeleine
- 35 La Présentation
- 48 Saint-Hyacinthe
- 60 Saint-Dominique
- 65 Saint-Valérien-de-Milton
- 72 Saint-Liboire
- 90 Saint-Simon
- 95 Sainte-Hélène-de-Bagot
- 100 Saint-Hugues
- 105 Saint-Barnabé-Sud
- 110 Saint-Jude
- 115 Saint-Bernard-de-Michaudville
- 120 Saint-Louis
- 125 Saint-Marcel-de-Richelieu

### 55 Rouville

- 8 Ange-Gardien
- 15 Saint-Paul-d'Abbotsford
- 23 Saint-Césaire
- 30 Sainte-Angèle-de-Monnoir
- 37 Rougemont
- 48 Marieville
- 57 Richelieu
- 65 Saint-Mathias-sur-Richelieu

### 56 Le Haut-Richelieu

- 10 Saint-Georges-de-Clarenceville
- 15 Noyan
- 23 Lacolle
- 30 Saint-Valentin
- 42 Henryville
- 50 Saint-Sébastien
- 55 Saint-Alexandre
- 60 Sainte-Anne-de-Sabrevois
- 65 Saint-Blaise-sur-Richelieu
- 83 Saint-Jean-sur-Richelieu
- 97 Mont-Saint-Grégoire
- 105 Sainte-Brigide-d'Iberville

### 57 La Vallée-du-Richelieu

- 10 Carignan
- 20 Saint-Basile-le-Grand
- 33 Saint-Jean-Baptiste
- 45 Saint-Mathieu-de-Beloeil
- 50 Saint-Marc-sur-Richelieu
- 57 Saint-Charles-sur-Richelieu
- 68 Saint-Denis-sur-Richelieu
- 75 Saint-Antoine-sur-Richelieu

### 58 Longueuil

- 227 Longueuil

### 59 Marguerite-D'Youville

- 10 Sainte-Julie
- 15 Saint-Amable
- 20 Varennes
- 25 Verchères
- 30 Calixa-Lavallée

### 67 Roussillon

- 5 Saint-Mathieu
- 10 Saint-Philippe
- 35 Saint-Constant
- 40 Saint-Isidore
- 45 Mercier

### 68 Les Jardins-de-Napierville

- 5 Saint-Bernard-de-Lacolle
- 15 Hemmingford
- 20 Sainte-Clotilde
- 25 Saint-Patrice-de-Sherrington
- 35 Saint-Cyprien-de-Napierville
- 40 Saint-Jacques-le-Mineur
- 45 Saint-Édouard
- 50 Saint-Michel
- 55 Saint-Rémi

### 69 Le Haut-Saint-Laurent

- 5 Havelock
- 10 Franklin
- 17 Saint-Chrysostome
- 30 Très-Saint-Sacrement
- 37 Ormstown
- 45 Hinchinbrooke
- 50 Elgin
- 60 Godmanchester
- 70 Saint-Anicet
- 75 Dundee

### 70 Beauharnois-Salaberry

- 12 Sainte-Martine
- 22 Beauharnois
- 30 Saint-Étienne-de-Beauharnois
- 35 Saint-Louis-de-Gonzague
- 40 Saint-Stanislas-de-Kostka
- 52 Salaberry-de-Valleyfield

### 71 Vaudreuil-Soulanges





- 15 Saint-Télesphore
- 20 Saint-Polycarpe
- 40 Coteau-du-Lac
- 45 Saint-Clet
- 50 Les Cèdres
- 83 Vaudreuil-Dorion
- 110 Sainte-Marthe
- 115 Sainte-Justine-de-Newton
- 125 Très-Saint-Rédempteur
- 133 Rigaud

# CARTE 2G

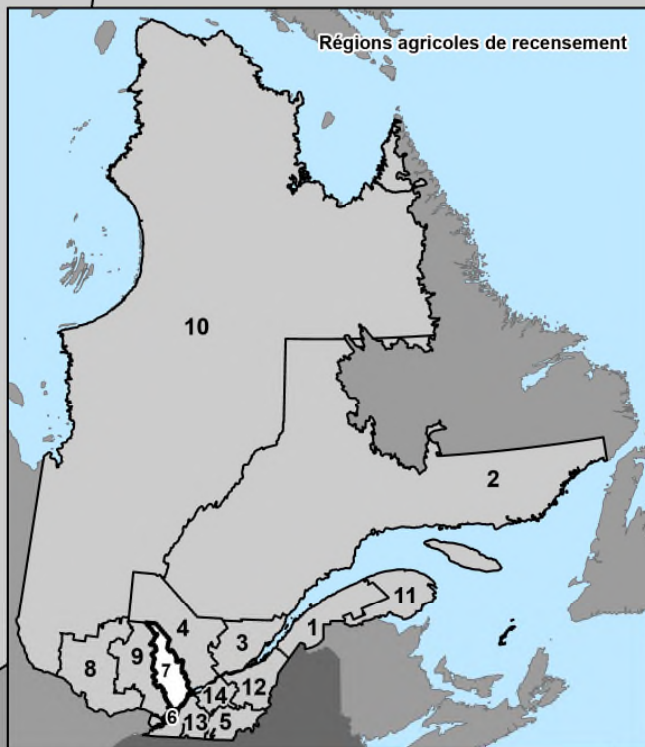
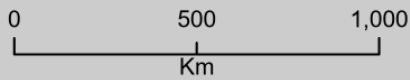
## Québec

### Divisions de recensement et subdivisions de recensement unifiées, 2021

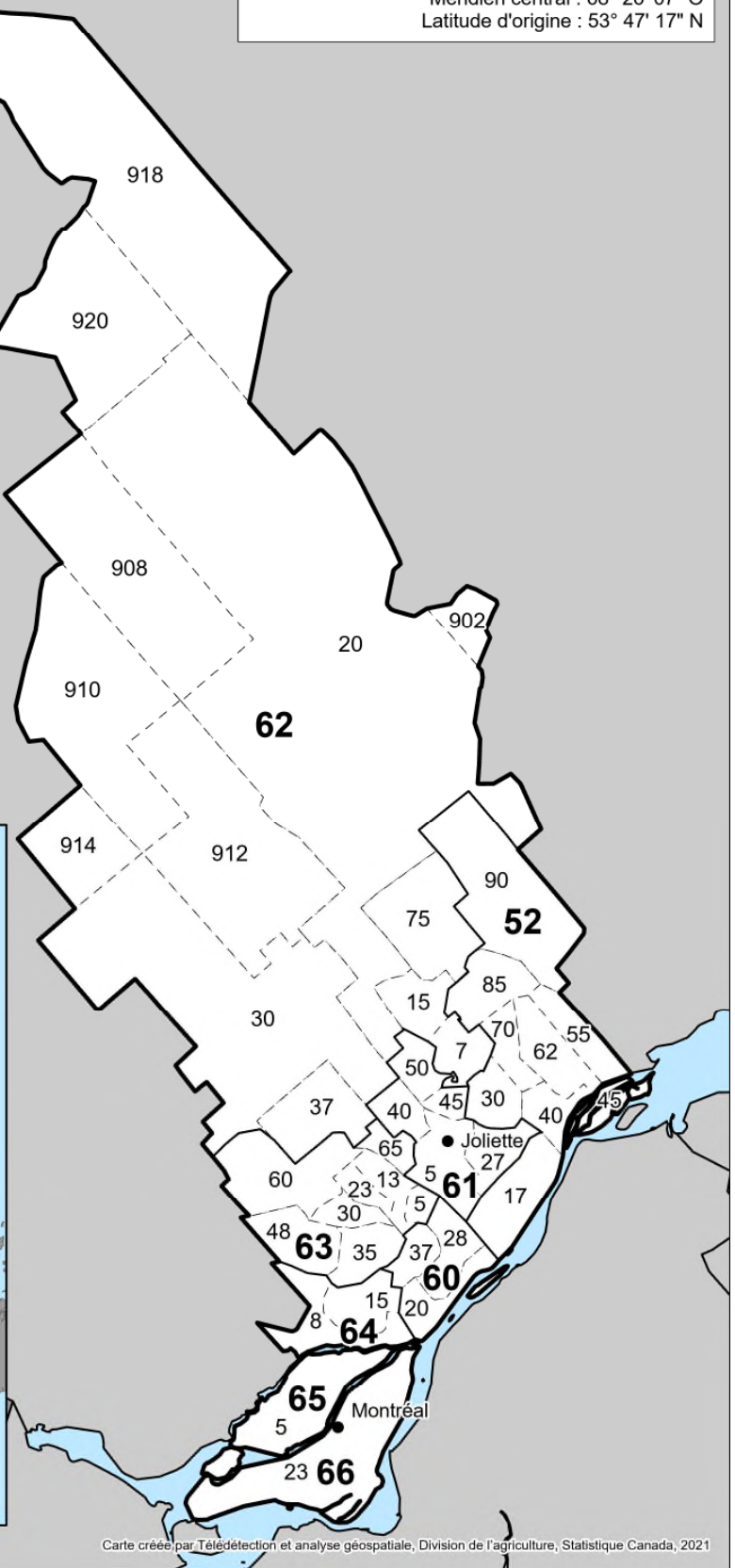
#### Légende

-  Région agricole de recensement
-  Division de recensement
-  Subdivision de recensement unifiée
-  Centre de population

Projection conique conforme de Lambert  
 Parallèles standards : 47° 55' 24" N et 59° 39' 10" N  
 Méridien central : 68° 26' 07" O  
 Latitude d'origine : 53° 47' 17" N



Source : Statistique Canada, Agriculture, Recensement de l'agriculture, 2021



Carte créée par Télédétection et analyse géospatiale, Division de l'agriculture, Statistique Canada, 2021

## Divisions de recensement et subdivisions de recensement unifiées, 2021

### 52 D'Autray

- 17 Lanoraie
- 30 Sainte-Élisabeth
- 40 Sainte-Geneviève-de-Berthier
- 45 Saint-Ignace-de-Loyola
- 55 Saint-Barthélemy
- 62 Saint-Cuthbert
- 70 Saint-Norbert
- 85 Saint-Gabriel-de-Brandon
- 90 Saint-Didace

### 60 L'Assomption

- 20 Saint-Sulpice
- 28 L'Assomption
- 37 L'Épiphanie

### 61 Joliette

- 5 Saint-Paul
- 27 Saint-Thomas
- 40 Saint-Ambroise-de-Kildare
- 45 Notre-Dame-de-Lourdes
- 50 Sainte-Mélanie

### 62 Matawinie

- 7 Saint-Félix-de-Valois
- 15 Saint-Jean-de-Matha
- 20 Sainte-Béatrix
- 30 Sainte-Marcelline-de-Kildare
- 37 Rawdon
- 75 Saint-Damien
- 902 Lac-Minaki
- 908 Lac-Matawin
- 910 Lac-Legendre
- 912 Saint-Guillaume-Nord
- 914 Lac-des-Dix-Milles
- 918 Baie-Obaoca
- 920 Baie-Atibenne

### 63 Montcalm

- 5 Sainte-Marie-Salomé
- 13 Saint-Jacques
- 23 Saint-Alexis
- 30 Saint-Esprit
- 35 Saint-Roch-de-l'Achigan
- 48 Saint-Lin--Laurentides
- 60 Sainte-Julienne
- 65 Saint-Liguori

### 64 Les Moulins

- 8 Terrebonne
- 15 Mascouche

### 65 Laval

- 5 Laval

### 66 Montréal

- 23 Montréal

# CARTE 2H

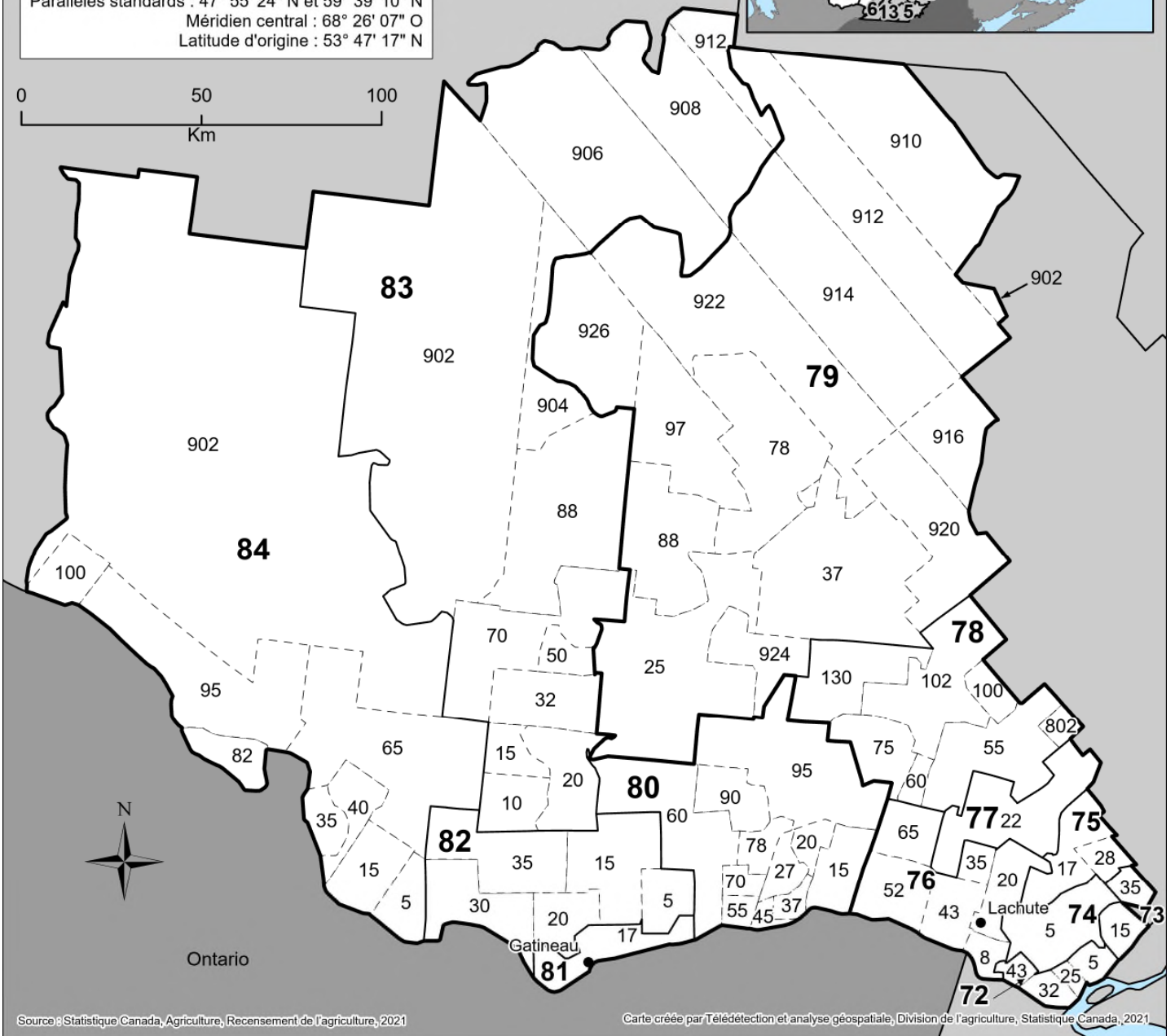
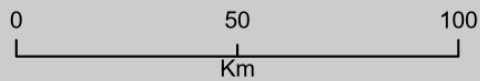
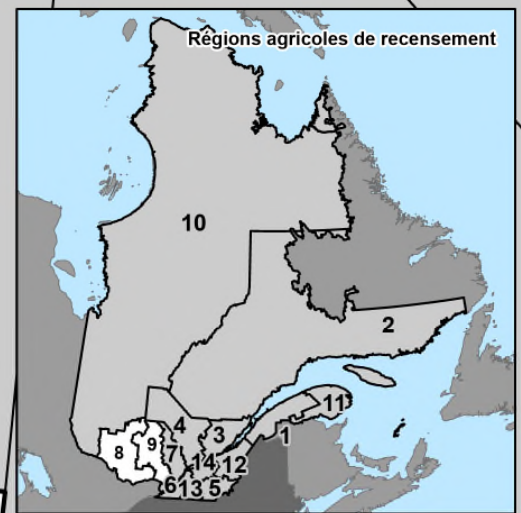
## Québec

### Divisions de recensement et subdivisions de recensement unifiées, 2021

#### Légende

- Région agricole de recensement
- Division de recensement
- - - Subdivision de recensement unifiée
- Centre de population

Projection conique conforme de Lambert  
Parallèles standards : 47° 55' 24" N et 59° 39' 10" N  
Méridien central : 68° 26' 07" O  
Latitude d'origine : 53° 47' 17" N



Source : Statistique Canada, Agriculture, Recensement de l'agriculture, 2021

Carte créée par Télédétection et analyse géospatiale, Division de l'agriculture, Statistique Canada, 2021



## Divisions de recensement et subdivisions de recensement unifiées, 2021

### 72 Deux-Montagnes

- 5 Saint-Eustache
- 25 Saint-Joseph-du-Lac
- 32 Oka
- 43 Saint-Placide

### 73 Thérèse-De Blainville

- 15 Blainville
- 35 Sainte-Anne-des-Plaines

### 74 Mirabel

- 5 Mirabel

### 75 La Rivière-du-Nord

- 17 Saint-Jérôme
- 28 Sainte-Sophie

### 76 Argenteuil

- 8 Saint-André-d'Argenteuil
- 20 Lachute
- 35 Wentworth
- 43 Brownsburg-Chatham
- 52 Grenville-sur-la-Rouge
- 65 Harrington

### 77 Les Pays-d'en-Haut

- 22 Sainte-Adèle

### 78 Les Laurentides

- 55 Montcalm
- 60 Arundel
- 75 Brébeuf
- 100 Val-des-Lacs
- 102 Mont-Tremblant
- 130 La Minerve
- 802 Doncaster

### 79 Antoine-Labelle

- 25 Kiamika
- 37 Rivière-Rouge
- 78 Lac-des-Écorces
- 88 Mont-Laurier
- 97 Ferme-Neuve
- 902 Lac-de-la-Pomme
- 910 Lac-Bazinet
- 912 Lac-De La Bidière
- 914 Lac-Oscar
- 916 Lac-de-la-Maison-de-Pierre
- 920 Baie-des-Chaloupes
- 922 Lac-Douaire
- 924 Lac-Ernest
- 926 Lac-Marguerite

### 80 Papineau

- 15 Notre-Dame-de-Bonsecours
- 20 Notre-Dame-de-la-Paix
- 27 Saint-André-Avellin
- 37 Papineauville
- 45 Plaisance
- 55 Lochaber
- 60 Lochaber-Partie-Ouest
- 70 Saint-Sixte
- 78 Ripon
- 90 Montpellier
- 95 Lac-Simon

### 81 Gatineau

- 17 Gatineau

### 82 Les Collines-de-l'Outaouais

- 5 L'Ange-Gardien
- 15 Val-des-Monts
- 20 Cantley
- 30 Pontiac
- 35 La Pêche

### 83 La Vallée-de-la-Gatineau

- 10 Low
- 15 Kazabazua
- 20 Lac-Sainte-Marie
- 32 Gracefield
- 50 Bouchette
- 70 Déléage
- 88 Montcerf-Lytton
- 902 Lac-Pythonga
- 904 Cascades-Malignes
- 906 Lac-Lenôtre
- 908 Lac-Moselle
- 912 Dépôt-Échouani

### 84 Pontiac

- 5 Bristol
- 15 Clarendon
- 35 L'Île-du-Grand-Calumet
- 40 Litchfield
- 65 Mansfield-et-Pontefract
- 82 L'Isle-aux-Allumettes
- 95 Sheenboro
- 100 Rapides-des-Joachims
- 902 Lac-Niigaut







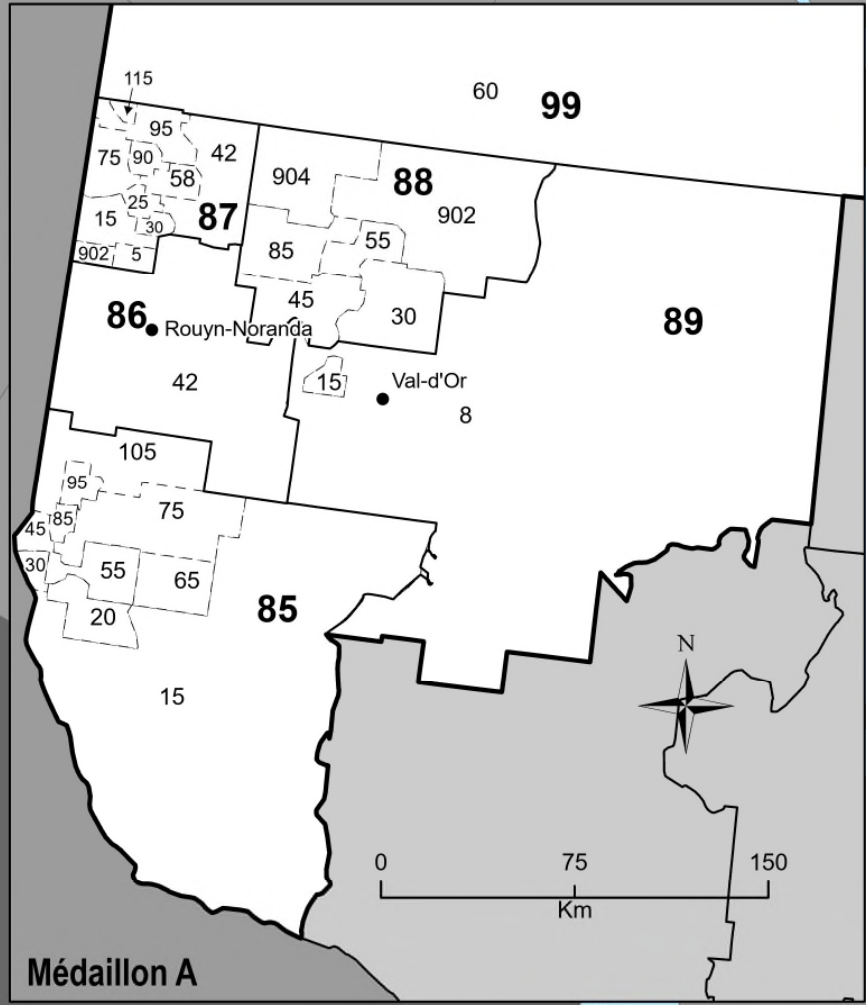
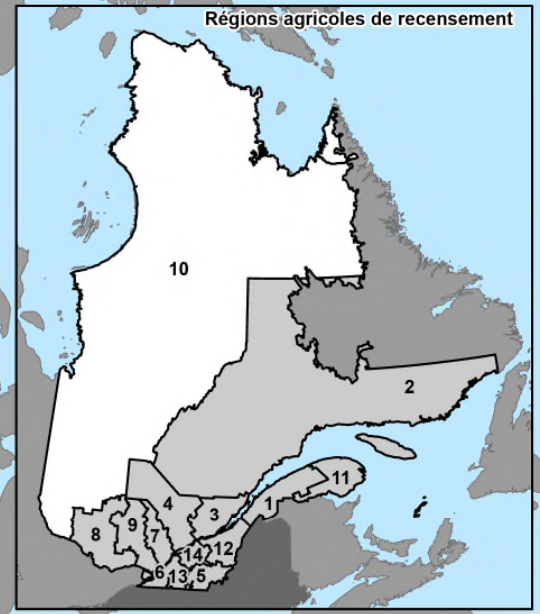
# CARTE 2I

## Québec

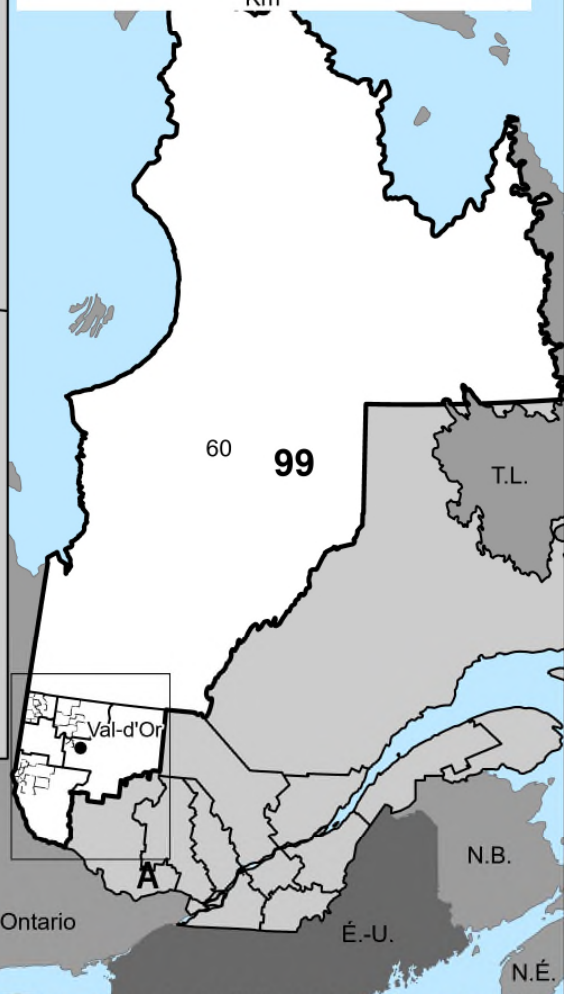
### Divisions de recensement et subdivisions de recensement unifiées, 2021

#### Légende

-  Région agricole de recensement
-  Division de recensement
-  Subdivision de recensement unifiée
-  Centre de population



Projection conique conforme de Lambert  
 Parallèles standards : 47° 55' 24" N et 59° 39' 10" N  
 Méridien central : 68° 26' 07" O  
 Latitude d'origine : 53° 47' 17" N



Source : Statistique Canada, Agriculture, Recensement de l'agriculture, 2021

Carte créée par Télédétection et analyse géospatiale, Division de l'agriculture, Statistique Canada, 2021

## Divisions de recensement et subdivisions de recensement unifiées, 2021

### 85 Témiscamingue

- 15 Saint-Édouard-de-Fabre
- 20 Béarn
- 30 Duhamel-Ouest
- 45 Saint-Bruno-de-Guigues
- 55 Fugèreville
- 65 Belleterre
- 75 Moffet
- 85 Saint-Eugène-de-Guigues
- 95 Guérin
- 105 Rémigny

### 86 Rouyn-Noranda

- 42 Rouyn-Noranda

### 87 Abitibi-Ouest

- 5 Duparquet
- 15 Roquemaure
- 25 Palmarolle
- 30 Sainte-Germaine-Boulé
- 42 Taschereau
- 58 Macamic
- 75 Clerval
- 90 La Sarre
- 95 Chazel
- 115 Normétal
- 902 Lac-Duparquet

### 88 Abitibi

- 30 La Corne
- 45 La Motte
- 55 Amos
- 85 Sainte-Gertrude-Manneville
- 902 Lac-Despinassy
- 904 Lac-Chicobi

### 89 La Vallée-de-l'Or

- 8 Val-d'Or
- 15 Malartic

### 99 Nord-du-Québec




- 60 Eeyou Istchee Baie-James

# CARTE 1

## Ontario

### Régions agricoles de recensement et divisions de recensement, 2021

#### Légende

-  Région agricole de recensement
-  Division de recensement
-  Centre de population

Projection conique conforme de Lambert  
 Parallèles standards : 44° 12' 40" N et 54° 19' 46" N  
 Méridien central : 84° 44' 58" O  
 Latitude d'origine : 49° 16' 13" N



Source : Statistique Canada, Agriculture, Recensement de l'agriculture, 2021

Carte créée par Télédétection et analyse géospatiale, Division de l'agriculture, Statistique Canada, 2021

## Régions agricoles de recensement et divisions de recensement, 2021

### 1 Région du Sud de l'Ontario

- 25 Hamilton
- 26 Niagara
- 28 Haldimand-Norfolk
- 29 Brant
- 32 Oxford
- 34 Elgin
- 36 Chatham-Kent
- 37 Essex
- 38 Lambton
- 39 Middlesex

### 2 Région de l'Ouest de l'Ontario

- 21 Peel
- 22 Dufferin
- 23 Wellington
- 24 Halton
- 30 Waterloo
- 31 Perth
- 40 Huron
- 41 Bruce
- 42 Grey
- 43 Simcoe

### 3 Région du Centre de l'Ontario

- 12 Hastings
- 13 Prince Edward
- 14 Northumberland
- 15 Peterborough
- 16 Kawartha Lakes
- 18 Durham
- 19 York
- 20 Toronto
- 44 Muskoka
- 46 Haliburton
- 49 Parry Sound

### 4 Région de l'Est de l'Ontario

- 1 Stormont, Dundas and Glengarry
- 2 Prescott and Russell
- 6 Ottawa
- 7 Leeds and Grenville
- 9 Lanark
- 10 Frontenac
- 11 Lennox and Addington
- 47 Renfrew

### 5 Région du Nord de l'Ontario

- 48 Nipissing
- 51 Manitoulin
- 52 Sudbury
- 53 Grand Sudbury
- 54 Timiskaming
- 56 Cochrane
- 57 Algoma
- 58 Thunder Bay
- 59 Rainy River
- 60 Kenora

# CARTE 2A

## Ontario

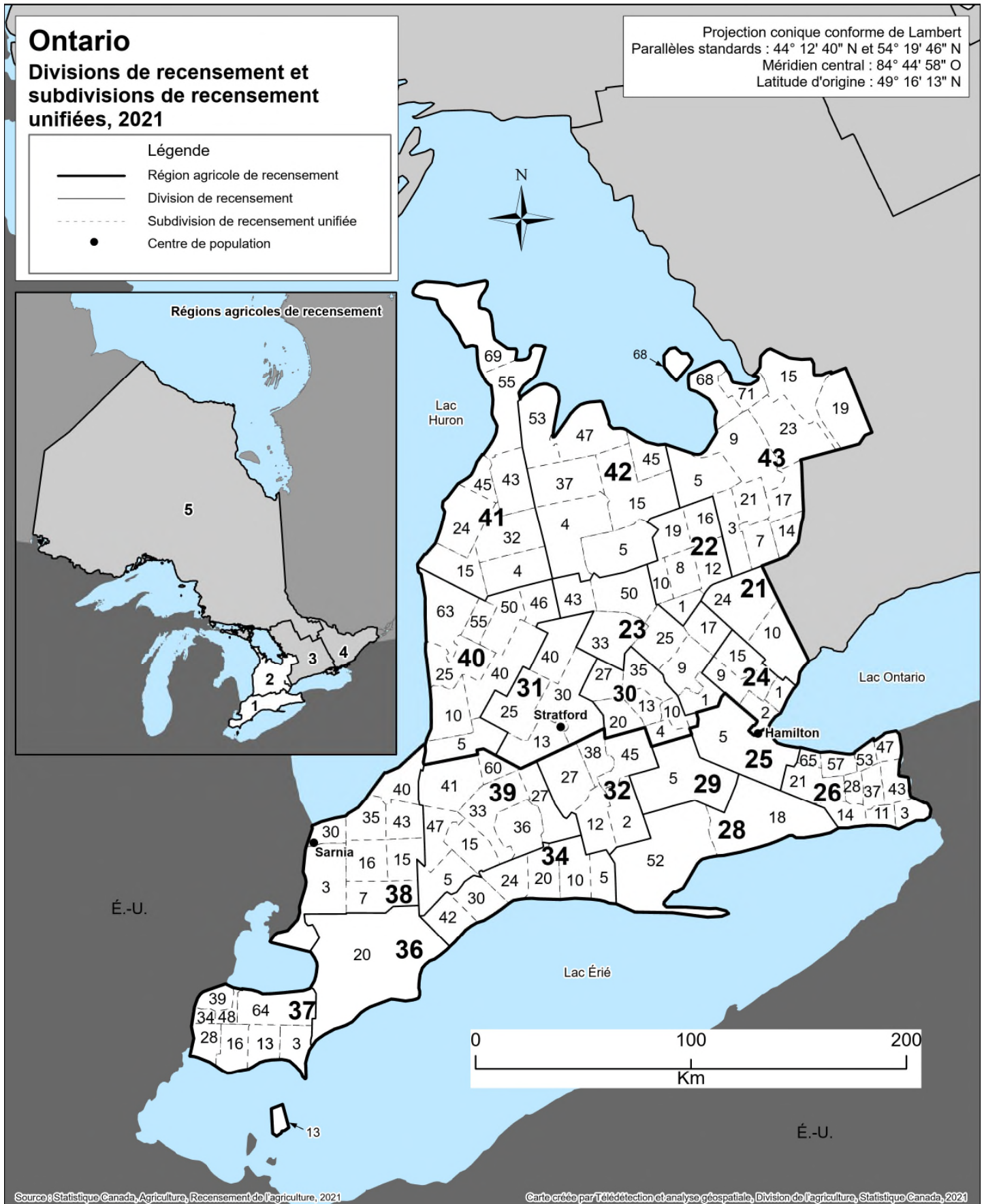
### Divisions de recensement et subdivisions de recensement unifiées, 2021

#### Légende

- Région agricole de recensement
- Division de recensement
- - - Subdivision de recensement unifiée
- Centre de population

Projection conique conforme de Lambert  
Parallèles standards : 44° 12' 40" N et 54° 19' 46" N  
Méridien central : 84° 44' 58" O  
Latitude d'origine : 49° 16' 13" N

#### Régions agricoles de recensement



Source : Statistique Canada, Agriculture, Recensement de l'agriculture, 2021

Carte créée par Télédétection et analyse géospatiale, Division de l'agriculture, Statistique Canada, 2021



## Divisions de recensement et subdivisions de recensement unifiées, 2021

### 21 Peel

- 10 Brampton
- 24 Caledon

### 22 Dufferin

- 1 East Garafraxa
- 8 Amaranth
- 10 Grand Valley
- 12 Mono
- 16 Mulmur
- 19 Melancthon

### 23 Wellington

- 1 Puslinch
- 9 Guelph/Eramosa
- 17 Erin
- 25 Centre Wellington
- 33 Mapleton
- 43 Minto
- 50 Wellington North

### 24 Halton

- 1 Oakville
- 2 Burlington
- 9 Milton
- 15 Halton Hills

### 25 Hamilton

- 5 Hamilton

### 26 Niagara

- 3 Fort Erie
- 11 Port Colborne
- 14 Wainfleet
- 21 West Lincoln
- 28 Pelham
- 37 Thorold
- 43 Niagara Falls
- 47 Niagara-on-the-Lake
- 53 St. Catharines
- 57 Lincoln
- 65 Grimsby

### 28 Haldimand-Norfolk

- 18 Haldimand County
- 52 Norfolk County

### 29 Brant

- 5 Brant

### 30 Waterloo

- 4 North Dumfries
- 10 Cambridge
- 13 Kitchener
- 20 Wilmot
- 27 Wellesley
- 35 Woolwich

### 31 Perth

- 13 Perth South
- 25 West Perth
- 30 Perth East
- 40 North Perth

### 32 Oxford

- 2 Norwich
- 12 South-West Oxford
- 27 Zorra
- 38 East Zorra-Tavistock
- 45 Blandford-Blenheim

### 34 Elgin

- 5 Bayham
- 10 Malahide
- 20 Central Elgin
- 24 Southwold
- 30 Dutton/Dunwich
- 42 West Elgin

### 36 Chatham-Kent

- 20 Chatham-Kent

### 37 Essex

- 3 Leamington
- 13 Kingsville
- 16 Essex
- 28 Amherstburg
- 34 LaSalle
- 39 Windsor
- 48 Tecumseh
- 64 Lakeshore

### 38 Lambton

- 3 St. Clair
- 7 Dawn-Euphemia
- 15 Brooke-Alvinston
- 16 Enniskillen
- 30 Sarnia
- 35 Plympton-Wyoming
- 40 Lambton Shores
- 43 Warwick

### 39 Middlesex

- 5 Southwest Middlesex
- 15 Strathroy-Caradoc
- 27 Thames Centre
- 33 Middlesex Centre
- 36 London
- 41 North Middlesex
- 47 Adelaide-Metcalf
- 60 Lucan Biddulph

### 40 Huron

- 5 South Huron
- 10 Bluewater
- 25 Central Huron
- 40 Huron East
- 46 Howick
- 50 Morris-Turnberry
- 55 North Huron
- 63 Ashfield-Colborne-Wawanosh

### 41 Bruce

- 4 South Bruce
- 15 Huron-Kinloss
- 24 Kincardine
- 32 Brockton
- 43 Arran-Elderslie
- 45 Saugeen Shores
- 55 South Bruce Peninsula
- 69 Northern Bruce Peninsula

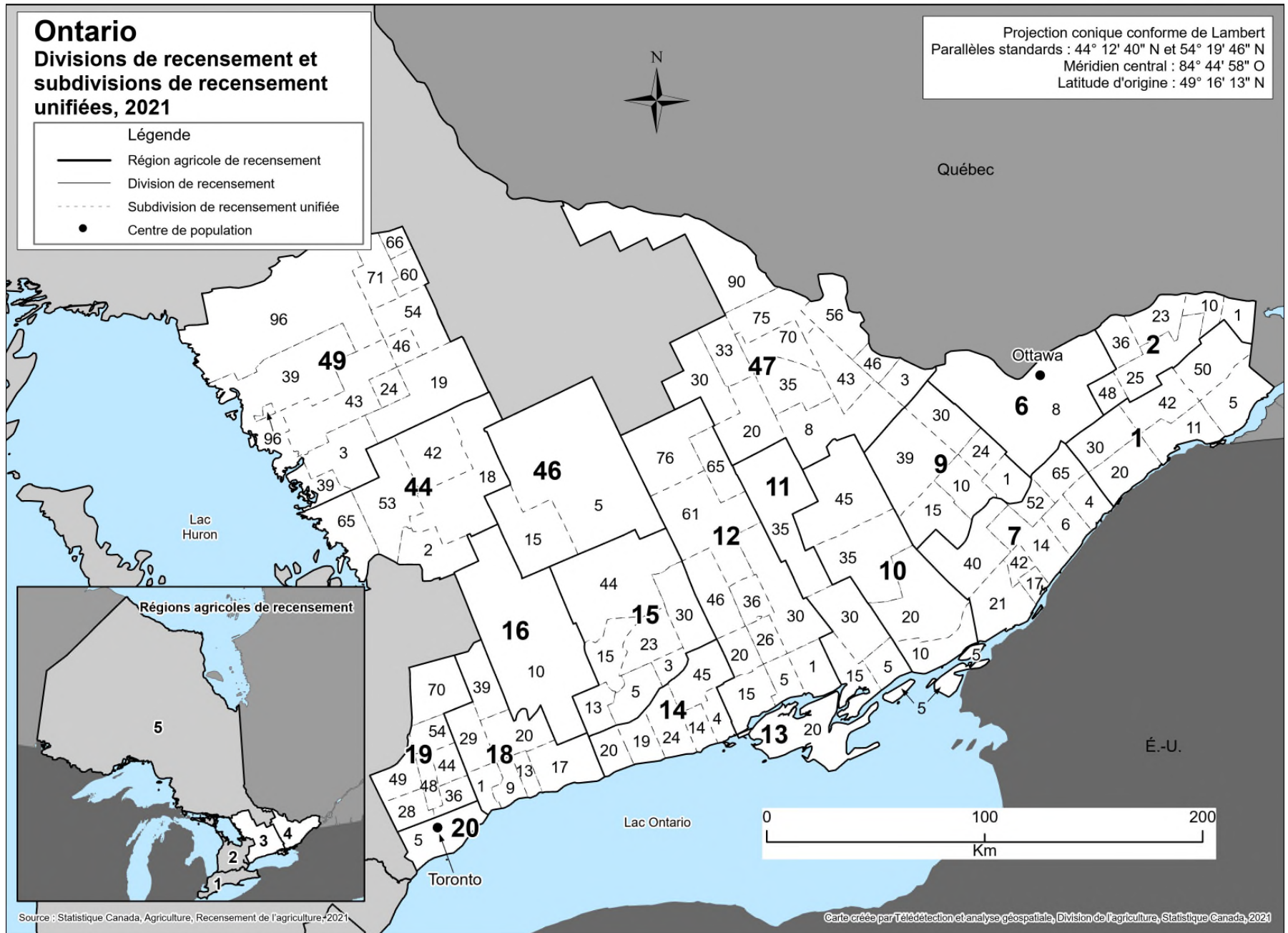
### 42 Grey

- 4 West Grey
- 5 Southgate
- 15 Grey Highlands
- 37 Chatsworth
- 45 The Blue Mountains
- 47 Meaford
- 53 Georgian Bluffs

### 43 Simcoe

- 3 Adjala-Tosorontio
- 5 Clearview
- 7 New Tecumseth
- 9 Springwater
- 14 Bradford West Gwillimbury
- 15 Severn
- 17 Innisfil
- 19 Ramara
- 21 Essa
- 23 Oro-Medonte
- 68 Tiny
- 71 Tay

# CARTE 2B

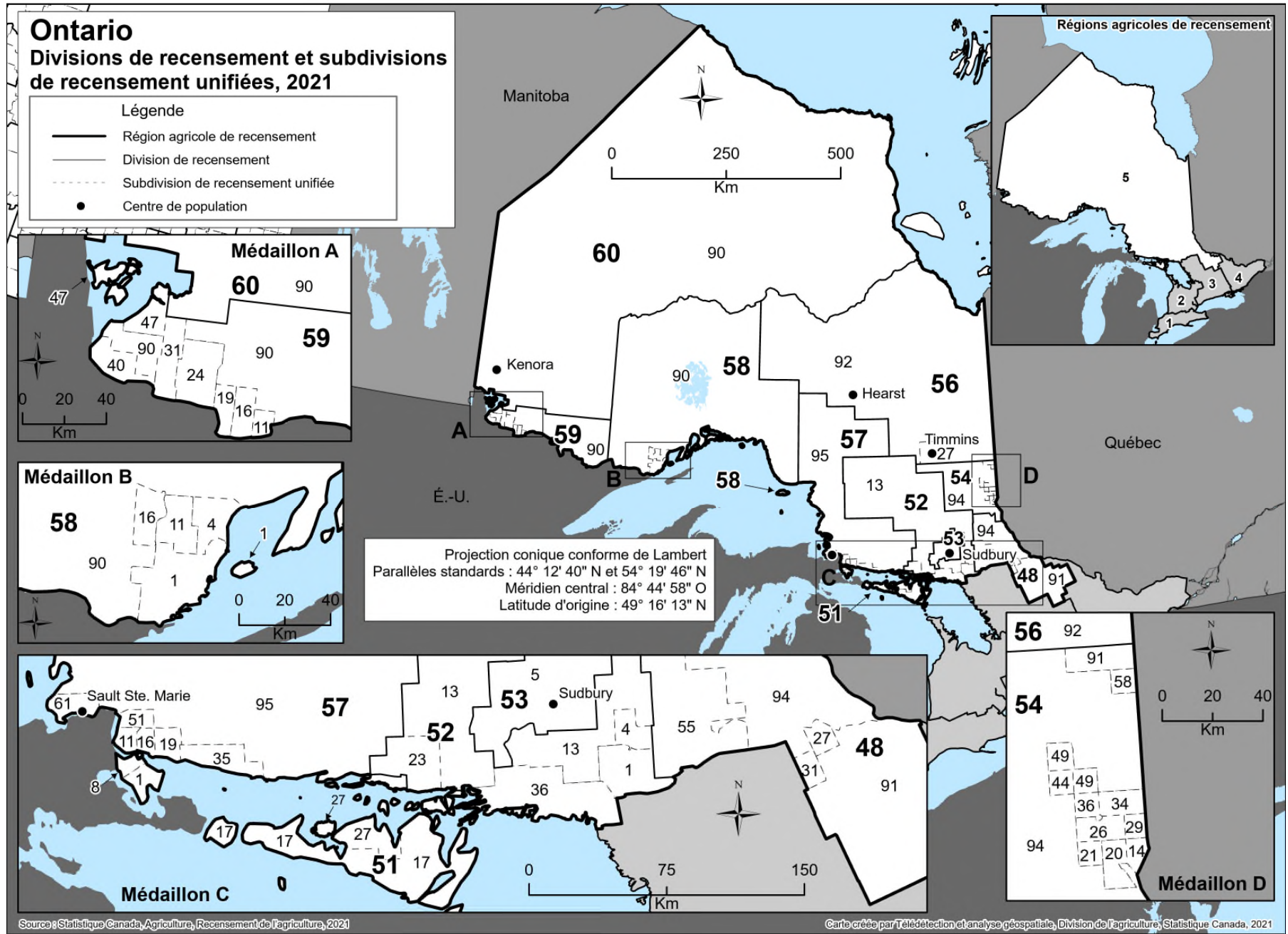


## Divisions de recensement et subdivisions de recensement unifiées, 2021

<b>1 Stormont, Dundas and Glengarry</b>	<b>10 Frontenac</b>	<b>14 Northumberland</b>	<b>44 Muskoka</b>
5 South Glengarry	5 Frontenac Islands	4 Brighton	2 Gravenhurst
11 South Stormont	10 Kingston	14 Cramahe	18 Bracebridge
20 South Dundas	20 South Frontenac	19 Hamilton	42 Huntsville
30 North Dundas	35 Central Frontenac	20 Port Hope	53 Muskoka Lakes
42 North Stormont	45 North Frontenac	24 Alnwick/Haldimand	65 Georgian Bay
50 North Glengarry		45 Trent Hills	
<b>2 Prescott and Russell</b>	<b>11 Lennox and Addington</b>	<b>15 Peterborough</b>	<b>46 Haliburton</b>
1 East Hawkesbury	5 Loyalist	3 Asphodel-Norwood	5 Highlands East
10 Champlain	15 Greater Napanee	5 Otonabee-South Monaghan	15 Minden Hills
23 Alfred and Plantagenet	30 Stone Mills	13 Cavan Monaghan	
25 La Nation	35 Addington Highlands	15 Selwyn	<b>47 Renfrew</b>
36 Clarence-Rockland		23 Douro-Dummer	3 McNab/Braeside
48 Russell		30 Havelock-Belmont-Methuen	8 Greater Madawaska
	<b>12 Hastings</b>	44 Trent Lakes	20 Brudenell, Lyndoch and Raglan
<b>6 Ottawa</b>	1 Tyendinaga	<b>16 Kawartha Lakes</b>	30 Madawaska Valley
8 Ottawa	5 Belleville	10 Kawartha Lakes	33 Killaloe, Hagarty and Richards
	15 Quinte West		35 Bonnechere Valley
<b>7 Leeds and Grenville</b>	20 Stirling-Rawdon	<b>18 Durham</b>	43 Admaston/Bromley
4 Edwardsburgh/Cardinal	26 Centre Hastings	1 Pickering	46 Horton
6 Augusta	30 Tweed	9 Whitby	56 Whitewater Region
14 Elizabethtown-Kitley	36 Madoc	13 Oshawa	70 North Algona Wilberforce
17 Front of Yonge	46 Marmora and Lake	17 Clarington	75 Laurentian Valley
21 Leeds and the Thousand Islands	61 Bancroft	20 Scugog	90 Laurentian Hills
40 Rideau Lakes	65 Carlow/Mayo	29 Uxbridge	
42 Athens	76 Hastings Highlands	39 Brock	<b>49 Parry Sound</b>
52 Merrickville-Wolford	<b>13 Prince Edward</b>		3 Seguin
65 North Grenville	20 Prince Edward County	<b>19 York</b>	19 Armour
		28 Vaughan	24 Ryerson
<b>9 Lanark</b>		36 Markham	39 Whitestone
1 Montague		44 Whitchurch-Stouffville	43 Magnetawan
10 Drummond/North Elmsley		48 Newmarket	46 Strong
15 Tay Valley		49 King	54 Machar
24 Beckwith		54 East Gwillimbury	60 Powassan
30 Mississippi Mills		70 Georgina	66 Callander
39 Lanark Highlands			71 Nipissing
		<b>20 Toronto</b>	96 Parry Sound, Unorganized, Centre Part
		5 Toronto	



# CARTE 2C



# Ontario

## Carte 2C

### Divisions de recensement et subdivisions de recensement unifiées, 2021

#### 48 Nipissing

- 27 Bonfield
- 31 Chisholm
- 55 Nipissing Ouest
- 91 Nipissing, Unorganized, South Part
- 94 Nipissing, Unorganized, North Part

#### 51 Manitoulin

- 17 Northeastern Manitoulin and the Islands
- 27 Gordon/Barrie Island

#### 52 Sudbury

- 1 Rivière des Français
- 4 St.-Charles
- 13 Markstay-Warren
- 23 Sables-Spanish Rivers
- 36 Killarney

#### 53 Grand Sudbury

- 5 Grand Sudbury

#### 54 Timiskaming

- 14 Harris
- 20 Temiskaming Shores
- 21 Hudson
- 26 Harley
- 29 Casey
- 34 Hilliard
- 36 Armstrong
- 44 Charlton and Dack
- 49 Evanturel
- 58 McGarry
- 91 Timiskaming, Unorganized, East Part
- 94 Timiskaming, Unorganized, West Part

#### 56 Cochrane

- 27 Timmins
- 92 Cochrane, Unorganized, North Part

#### 57 Algoma

- 1 Jocelyn
- 8 St. Joseph
- 11 Laird
- 16 Johnson
- 19 Plummer Additional
- 35 Huron Shores
- 51 Macdonald, Meredith and Aberdeen Additional
- 61 Sault Ste. Marie
- 95 Algoma, Unorganized, North Part

#### 58 Thunder Bay

- 1 Neebing
- 4 Thunder Bay
- 11 Oliver Paipoonge
- 16 O'Connor
- 90 Thunder Bay, Unorganized

#### 59 Rainy River

- 11 Alberton
- 16 La Vallee
- 19 Emo
- 24 Chapple
- 31 Morley
- 40 Dawson
- 47 Lake of the Woods
- 90 Rainy River, Unorganized

#### 60 Kenora

- 90 Kenora, Unorganized



# CARTE 1

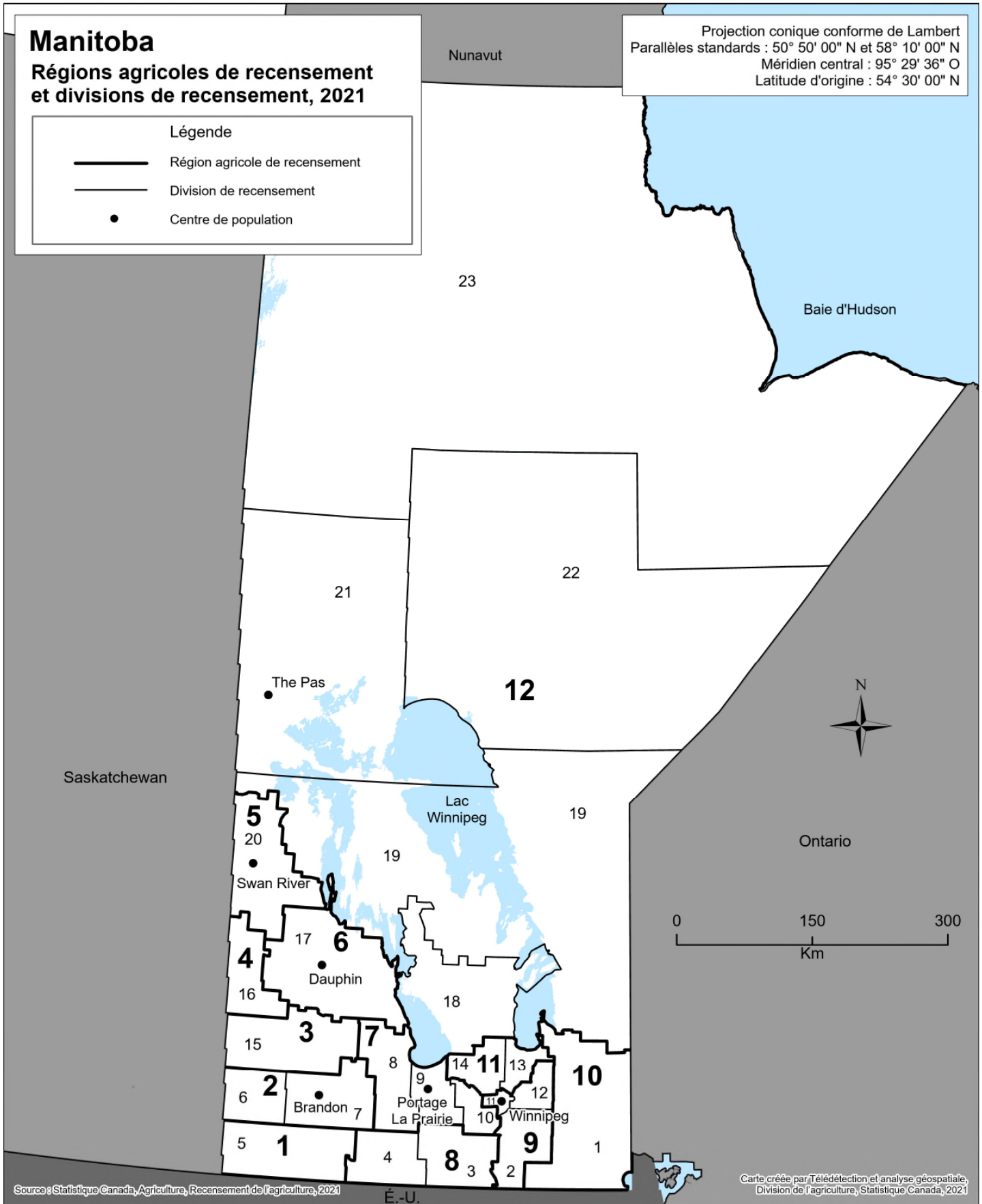
## Manitoba

### Régions agricoles de recensement et divisions de recensement, 2021

#### Légende

- Région agricole de recensement
- Division de recensement
- Centre de population

Projection conique conforme de Lambert  
Parallèles standards : 50° 50' 00" N et 58° 10' 00" N  
Méridien central : 95° 29' 36" O  
Latitude d'origine : 54° 30' 00" N



Source : Statistique Canada, Agriculture, Recensement de l'agriculture, 2021

Carte créée par Télédétection et analyse géospatiale,  
Division de l'agriculture, Statistique Canada, 2021

## Régions agricoles de recensement et divisions de recensement, 2021

<b>1</b>	<b>Région agricole de recensement 1</b>	<b>8</b>	<b>Région agricole de recensement 8</b>
	5 Division No. 5		3 Division No. 3
			4 Division No. 4
<b>2</b>	<b>Région agricole de recensement 2</b>	<b>9</b>	<b>Région agricole de recensement 9</b>
	6 Division No. 6		2 Division No. 2
	7 Division No. 7		11 Division No. 11
<b>3</b>	<b>Région agricole de recensement 3</b>		12 Division No. 12
	15 Division No. 15	<b>10</b>	<b>Région agricole de recensement 10</b>
<b>4</b>	<b>Région agricole de recensement 4</b>		1 Division No. 1
	16 Division No. 16	<b>11</b>	<b>Région agricole de recensement 11</b>
<b>5</b>	<b>Région agricole de recensement 5</b>		13 Division No. 13
	20 Division No. 20		14 Division No. 14
<b>6</b>	<b>Région agricole de recensement 6</b>	<b>12</b>	<b>Région agricole de recensement 12</b>
	17 Division No. 17		18 Division No. 18
<b>7</b>	<b>Région agricole de recensement 7</b>		19 Division No. 19
	8 Division No. 8		21 Division No. 21
	9 Division No. 9		22 Division No. 22
	10 Division No. 10		23 Division No. 23

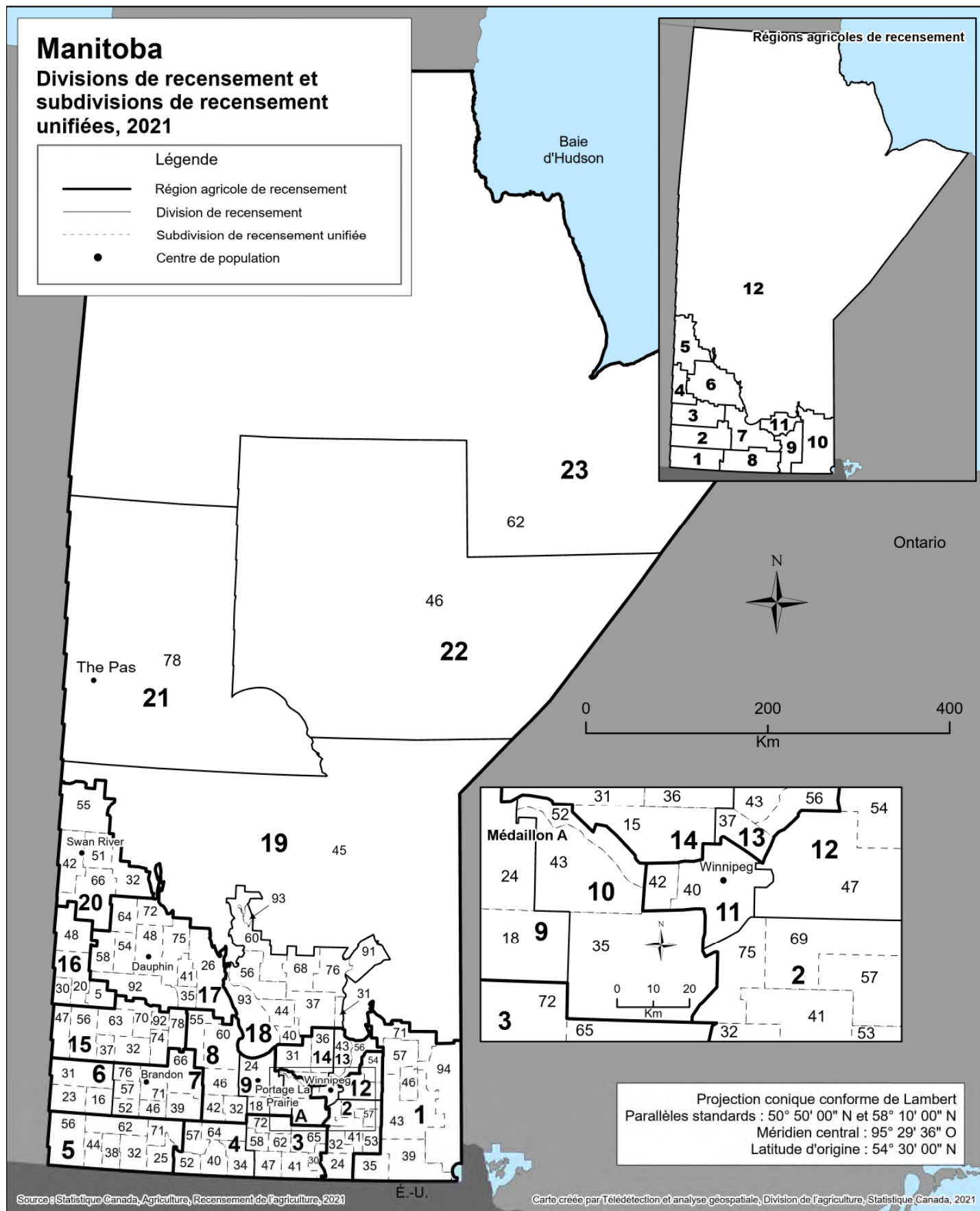
# CARTE 2

## Manitoba

### Divisions de recensement et subdivisions de recensement unifiées, 2021

#### Légende

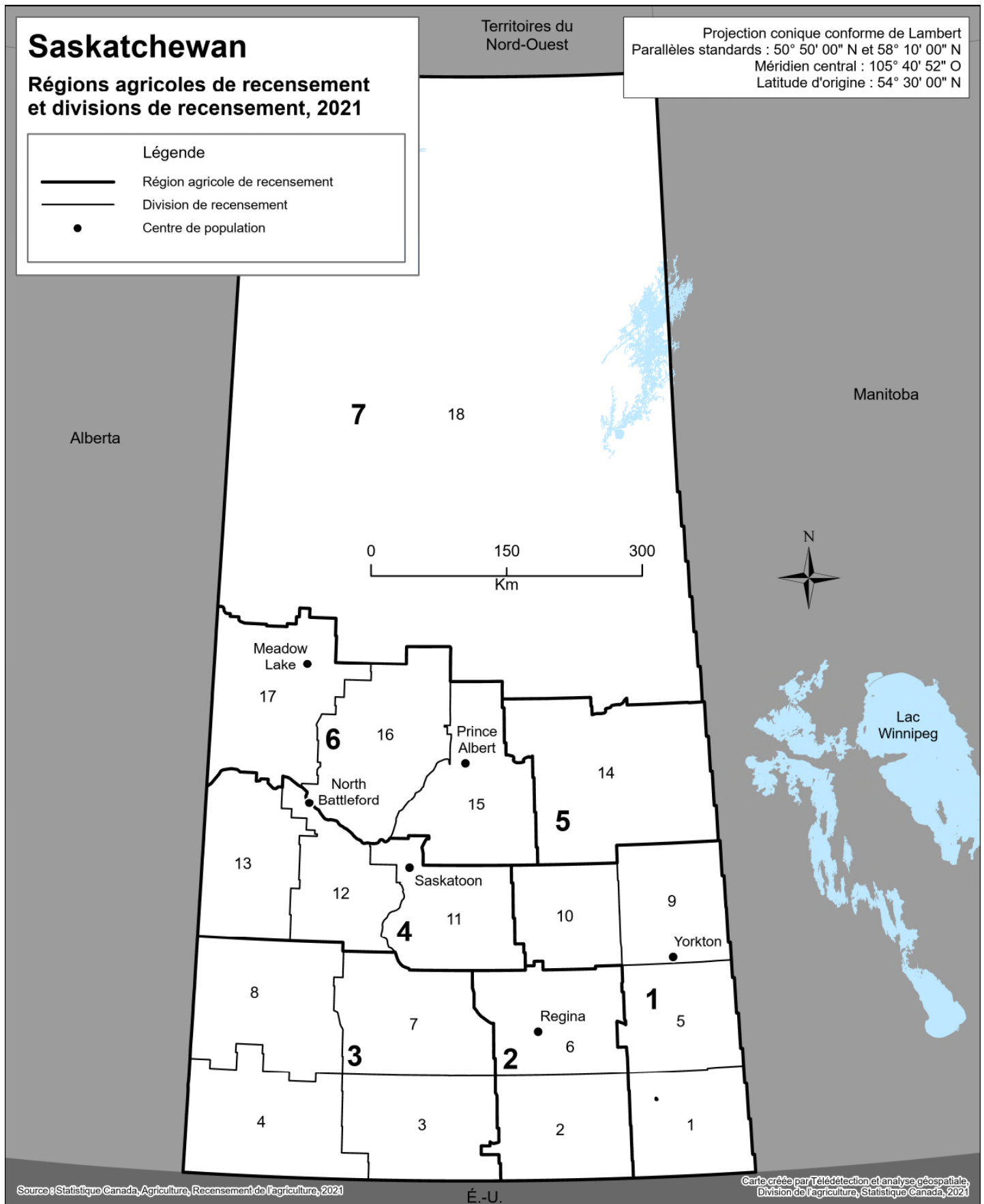
- Région agricole de recensement
- Division de recensement
- Subdivision de recensement unifiée
- Centre de population



## Divisions de recensement et subdivisions de recensement unifiées, 2021

<b>1 Division No. 1</b>	<b>8 Division No. 8</b>	<b>17 Division No. 17</b>
35 Stuartburn	32 Norfolk-Treherne	26 Alonsa
39 Piney	42 Victoria	35 McCreary
43 Reynolds	46 North Norfolk	41 Ste. Rose
46 Whitemouth	55 Glenella-Lansdowne	48 Dauphin
57 Lac du Bonnet	60 WestLake-Gladstone	54 Gilbert Plains
71 Alexander		58 Grandview
94 Division No. 1, Unorganized	<b>9 Division No. 9</b>	64 Ethelbert
	18 Grey	72 Mossey River
<b>2 Division No. 2</b>	24 Portage la Prairie	75 Lakeshore
24 Emerson-Franklin		92 Division No. 17, Unorganized
32 De Salaberry	<b>10 Division No. 10</b>	
41 Hanover	35 Macdonald	<b>18 Division No. 18</b>
53 La Broquerie	43 Cartier	31 Gimli
57 Ste. Anne	52 St. François Xavier	37 Armstrong
69 Taché		40 St. Laurent
75 Ritchot	<b>11 Division No. 11</b>	44 Coldwell
	40 Winnipeg	56 West Interlake
<b>3 Division No. 3</b>	42 Headingley	60 Grahamdale
30 Montcalm		68 Fisher
41 Rhineland	<b>12 Division No. 12</b>	76 Bifrost-Riverton
47 Stanley	47 Springfield	91 Division No. 18, Unorganized, East Part
58 Thompson	54 Brokenhead	93 Division No. 18, Unorganized, West Part
62 Roland		
65 Morris	<b>13 Division No. 13</b>	<b>19 Division No. 19</b>
72 Dufferin	37 West St. Paul	45 Division No. 19, Unorganized
<b>4 Division No. 4</b>	43 St. Andrews	
34 Pembina	56 St. Clements	<b>20 Division No. 20</b>
40 Louise		32 Mountain (South)
52 Cartwright-Roblin	<b>14 Division No. 14</b>	42 Swan Valley West
57 Argyle	15 Rosser	51 Minitonas-Bowsman
64 Lorne	31 Woodlands	55 Mountain (North)
	36 Rockwood	66 Division No. 20, Unorganized, South Part <sup>1</sup>
<b>5 Division No. 5</b>	<b>15 Division No. 15</b>	<b>21 Division No. 21</b>
25 Killarney - Turtle Mountain	32 Oakview	78 Division No. 21, Unorganized
32 Boissevain-Morton	37 Hamiota	
38 Deloraine-Winchester	47 Ellice-Archie	<b>22 Division No. 22</b>
44 Brenda-Waskada	56 Prairie View	46 Division No. 22, Unorganized
56 Two Borders	63 Yellowhead	
62 Grassland	70 Harrison Park	<b>23 Division No. 23</b>
71 Prairie Lakes	74 Minto-Odanah	62 Division No. 23, Unorganized
<b>6 Division No. 6</b>	78 Rosedale	
16 Sifton	92 Clanwilliam-Erickson	
23 Pipestone		<b>16 Division No. 16</b>
31 Wallace-Woodworth	5 Rossburn	20 Riding Mountain West
	30 Russell-Binscarth	30 Russell-Binscarth
<b>7 Division No. 7</b>	48 Hillsburg-Roblin-Shell River	48 Hillsburg-Roblin-Shell River
39 Glenboro-South Cypress		
46 Oakland-Wawanesa		
52 Souris-Glenwood		
57 Whitehead		
66 North Cypress-Langford		
71 Elton		
76 Riverdale		

# CARTE 1



## Régions agricoles de recensement et divisions de recensement, 2021

### 1 Région agricole de recensement 1

- 1 Division No. 1
- 5 Division No. 5
- 9 Division No. 9
- 10 Division No. 10

### 2 Région agricole de recensement 2

- 2 Division No. 2
- 6 Division No. 6

### 3 Région agricole de recensement 3

- 3 Division No. 3
- 4 Division No. 4
- 7 Division No. 7
- 8 Division No. 8

### 4 Région agricole de recensement 4

- 11 Division No. 11
- 12 Division No. 12
- 13 Division No. 13

### 5 Région agricole de recensement 5

- 14 Division No. 14

### 6 Région agricole de recensement 6

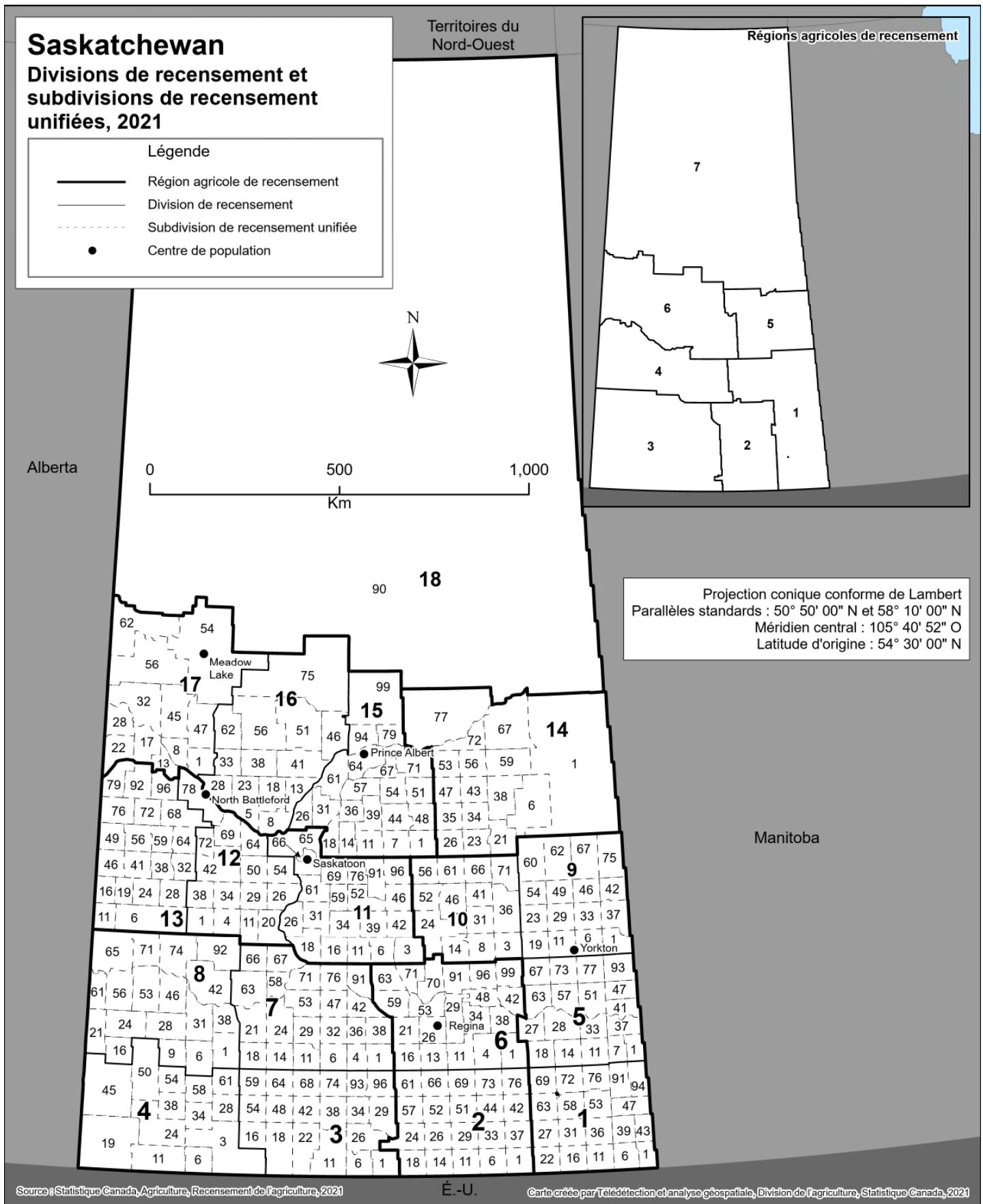
- 15 Division No. 15
- 16 Division No. 16
- 17 Division No. 17

### 7 Région agricole de recensement 7

- 18 Division No. 18



# CARTE 2



**1 Division No. 1**

- 1 Argyle No. 1
- 6 Mount Pleasant No. 2
- 11 Enniskillen No. 3
- 16 Coalfields No. 4
- 22 Estevan No. 5
- 27 Benson No. 35
- 31 Browning No. 34
- 36 Moose Creek No. 33
- 39 Reciprocity No. 32
- 43 Storthoaks No. 31
- 47 Antler No. 61
- 53 Moose Mountain No. 63
- 58 Brock No. 64
- 63 Tecumseh No. 65
- 69 Golden West No. 95
- 72 Hazelwood No. 94
- 76 Wawken No. 93
- 91 Walpole No. 92
- 94 Maryfield No. 91

**2 Division No. 2**

- 1 Cambria No. 6
- 6 Souris Valley No. 7
- 11 Lake Alma No. 8
- 14 Surprise Valley No. 9
- 18 Happy Valley No. 10
- 24 Bengough No. 40
- 26 The Gap No. 39
- 29 Laurier No. 38
- 33 Lomond No. 37
- 37 Cymri No. 36
- 42 Griffin No. 66
- 44 Weyburn No. 67
- 51 Brokenshell No. 68
- 52 Norton No. 69
- 57 Key West No. 70
- 61 Elmsthorpe No. 100
- 66 Caledonia No. 99
- 69 Scott No. 98
- 73 Wellington No. 97
- 76 Fillmore No. 96

**3 Division No. 3**

- 1 Hart Butte No. 11
- 6 Poplar Valley No. 12
- 11 Old Post No. 43
- 16 Glen McPherson No. 46
- 18 Mankota No. 45
- 22 Waverley No. 44
- 26 Willow Bunch No. 42
- 29 Excel No. 71
- 34 Lake of the Rivers No. 72
- 38 Stonehenge No. 73
- 42 Wood River No. 74
- 48 Pinto Creek No. 75
- 54 Auvergne No. 76
- 59 Whiska Creek No. 106
- 64 Glen Bain No. 105
- 68 Gravelbourg No. 104
- 74 Sutton No. 103
- 93 Lake Johnston No. 102
- 96 Terrell No. 101

**4 Division No. 4**

- 3 Val Marie No. 17
- 6 Lone Tree No. 18
- 11 Frontier No. 19
- 19 Reno No. 51
- 24 White Valley No. 49
- 28 Wise Creek No. 77
- 34 Grassy Creek No. 78
- 38 Arlington No. 79
- 45 Maple Creek No. 111
- 50 Piapot No. 110
- 54 Carmichael No. 109
- 58 Bone Creek No. 108
- 61 Lac Pelletier No. 107

**5 Division No. 5**

- 1 Moosomin No. 121
- 7 Martin No. 122
- 11 Silverwood No. 123
- 14 Kingsley No. 124
- 18 Chester No. 125
- 27 Wolseley No. 155
- 28 Elcapo No. 154
- 33 Willowdale No. 153
- 37 Rocanville No. 151
- 41 Spy Hill No. 152
- 47 Langenburg No. 181
- 51 Fertile Belt No. 183
- 57 Grayson No. 184
- 63 McLeod No. 185
- 67 Stanley No. 215
- 73 Cana No. 214
- 77 Saltcoats No. 213
- 93 Churchbridge No. 211

**6 Division No. 6**

- 1 Montmartre No. 126
- 4 Francis No. 127
- 11 Lajord No. 128
- 13 Bratt's Lake No. 129
- 16 Redburn No. 130
- 21 Pense No. 160
- 26 Sherwood No. 159
- 29 Edenwold No. 158
- 34 South Qu'Appelle No. 157
- 38 Indian Head No. 156
- 42 Abernethy No. 186
- 48 North Qu'Appelle No. 187
- 53 Lumsden No. 189
- 59 Dufferin No. 190
- 63 Sarnia No. 221
- 70 Longlaketon No. 219
- 71 McKillop No. 220
- 91 Cupar No. 218
- 96 Lipton No. 217
- 99 Tullymet No. 216

**7 Division No. 7**

- 1 Baildon No. 131
- 4 Hillsborough No. 132
- 6 Rodgers No. 133
- 11 Shamrock No. 134
- 14 Lawtonia No. 135
- 18 Coulee No. 136
- 21 Excelsior No. 166
- 24 Morse No. 165
- 29 Chaplin No. 164
- 32 Wheatlands No. 163
- 36 Caron No. 162
- 38 Moose Jaw No. 161
- 42 Marquis No. 191
- 47 Eyebrow No. 193
- 53 Enfield No. 194
- 58 Canaan No. 225
- 63 Victory No. 226
- 66 King George No. 256
- 67 Coteau No. 255
- 71 Maple Bush No. 224
- 76 Huron No. 223
- 91 Craik No. 222

**8 Division No. 8**

- 1 Swift Current No. 137
- 6 Webb No. 138
- 9 Gull Lake No. 139
- 16 Big Stick No. 141
- 21 Enterprise No. 142
- 24 Fox Valley No. 171
- 28 Pittville No. 169
- 31 Riverside No. 168
- 38 Saskatchewan Landing No. 167
- 42 Lacadena No. 228
- 46 Miry Creek No. 229
- 53 Clinworth No. 230
- 56 Happyland No. 231
- 61 Deer Forks No. 232
- 65 Chesterfield No. 261
- 71 Newcombe No. 260
- 74 Snipe Lake No. 259
- 92 Monet No. 257

**9 Division No. 9**

- 1 Calder No. 241
- 6 Wallace No. 243
- 11 Orkney No. 244
- 19 Garry No. 245
- 23 Insinger No. 275
- 29 Good Lake No. 274
- 33 Sliding Hills No. 273
- 37 Cote No. 271
- 42 St. Philips No. 301
- 46 Keys No. 303
- 49 Buchanan No. 304
- 54 Invermay No. 305
- 60 Hazel Dell No. 335
- 62 Preeceville No. 334
- 67 Clayton No. 333
- 75 Livingston No. 331

**10 Division No. 10**

- 3 Ituna Bon Accord No. 246
- 8 Kellross No. 247
- 14 Touchwood No. 248
- 24 Mount Hope No. 279
- 31 Emerald No. 277
- 36 Foam Lake No. 276
- 41 Elfros No. 307
- 46 Big Quill No. 308
- 52 Prairie Rose No. 309
- 56 Leroy No. 339
- 61 Lakeside No. 338
- 66 Lakeview No. 337
- 71 Sasman No. 336

**11 Division No. 11**

- 3 Last Mountain Valley No. 250
- 6 Big Arm No. 251
- 11 Arm River No. 252
- 16 Willner No. 253
- 18 Loreburn No. 254
- 26 Rudy No. 284
- 31 Rosedale No. 283
- 34 McCraney No. 282
- 39 Wood Creek No. 281
- 42 Wreford No. 280
- 46 Osborne No. 310
- 52 Morris No. 312
- 59 Lost River No. 313
- 61 Dundurn No. 314
- 65 Corman Park No. 344
- 66 Saskatoon
- 69 Blucher No. 343
- 76 Colonsay No. 342
- 91 Viscount No. 341
- 96 Wolverine No. 340

**12 Division No. 12**

- 1 Pleasant Valley No. 288
- 4 St. Andrews No. 287
- 11 Milden No. 286
- 20 Fertile Valley No. 285
- 26 Montrose No. 315
- 29 Harris No. 316
- 34 Marriott No. 317
- 38 Mountain View No. 318
- 42 Biggar No. 347
- 50 Perdue No. 346
- 54 Vanscoy No. 345
- 64 Eagle Creek No. 376
- 69 Glenside No. 377
- 72 Rosemount No. 378
- 78 Battle River No. 438

**13 Division No. 13**

- 6 Kindersley No. 290
- 11 Milton No. 292
- 16 Antelope Park No. 322
- 19 Prairiedale No. 321
- 24 Oakdale No. 320
- 28 Winslow No. 319
- 32 Grandview No. 349
- 38 Mariposa No. 350
- 41 Progress No. 351
- 46 Heart's Hill No. 352
- 49 Eye Hill No. 382
- 56 Grass Lake No. 381
- 59 Tramping Lake No. 380
- 64 Reford No. 379
- 68 Buffalo No. 409
- 72 Round Valley No. 410
- 76 Senlac No. 411
- 79 Manitou Lake No. 442
- 92 Hillsdale No. 440
- 96 Cut Knife No. 439

**14 Division No. 14**

- 1 Hudson Bay No. 394
- 6 Porcupine No. 395
- 21 Kelvington No. 366
- 23 Ponass Lake No. 367
- 26 Spalding No. 368
- 34 Barrier Valley No. 397
- 35 Pleasantdale No. 398
- 38 Bjorkdale No. 426
- 43 Tisdale No. 427
- 47 Star City No. 428
- 53 Willow Creek No. 458
- 56 Connaught No. 457
- 59 Arborfield No. 456
- 67 Moose Range No. 486
- 72 Nipawin No. 487
- 77 Torch River No. 488

**15 Division No. 15**

- 1 St. Peter No. 369
- 7 Humboldt No. 370
- 11 Bayne No. 371
- 14 Grant No. 372
- 18 Aberdeen No. 373
- 26 Laird No. 404
- 31 Rosthern No. 403
- 36 Fish Creek No. 402
- 39 Hoodoo No. 401
- 44 Three Lakes No. 400
- 48 Lake Lenore No. 399
- 51 Flett's Springs No. 429
- 54 Invergordon No. 430
- 57 St. Louis No. 431
- 61 Duck Lake No. 463
- 64 Prince Albert No. 461
- 67 Birch Hills No. 460
- 71 Kinistino No. 459
- 79 Garden River No. 490
- 94 Buckland No. 491
- 99 Paddockwood No. 520

**16 Division No. 16**

- 5 Mayfield No. 406
- 8 Great Bend No. 405
- 13 Blaine Lake No. 434
- 18 Redberry No. 435
- 23 Douglas No. 436
- 28 North Battleford No. 437
- 33 Round Hill No. 467
- 38 Meeting Lake No. 466
- 41 Leask No. 464
- 46 Shellbrook No. 493
- 51 Canwood No. 494
- 56 Spiritwood No. 496
- 62 Medstead No. 497
- 75 Big River No. 555

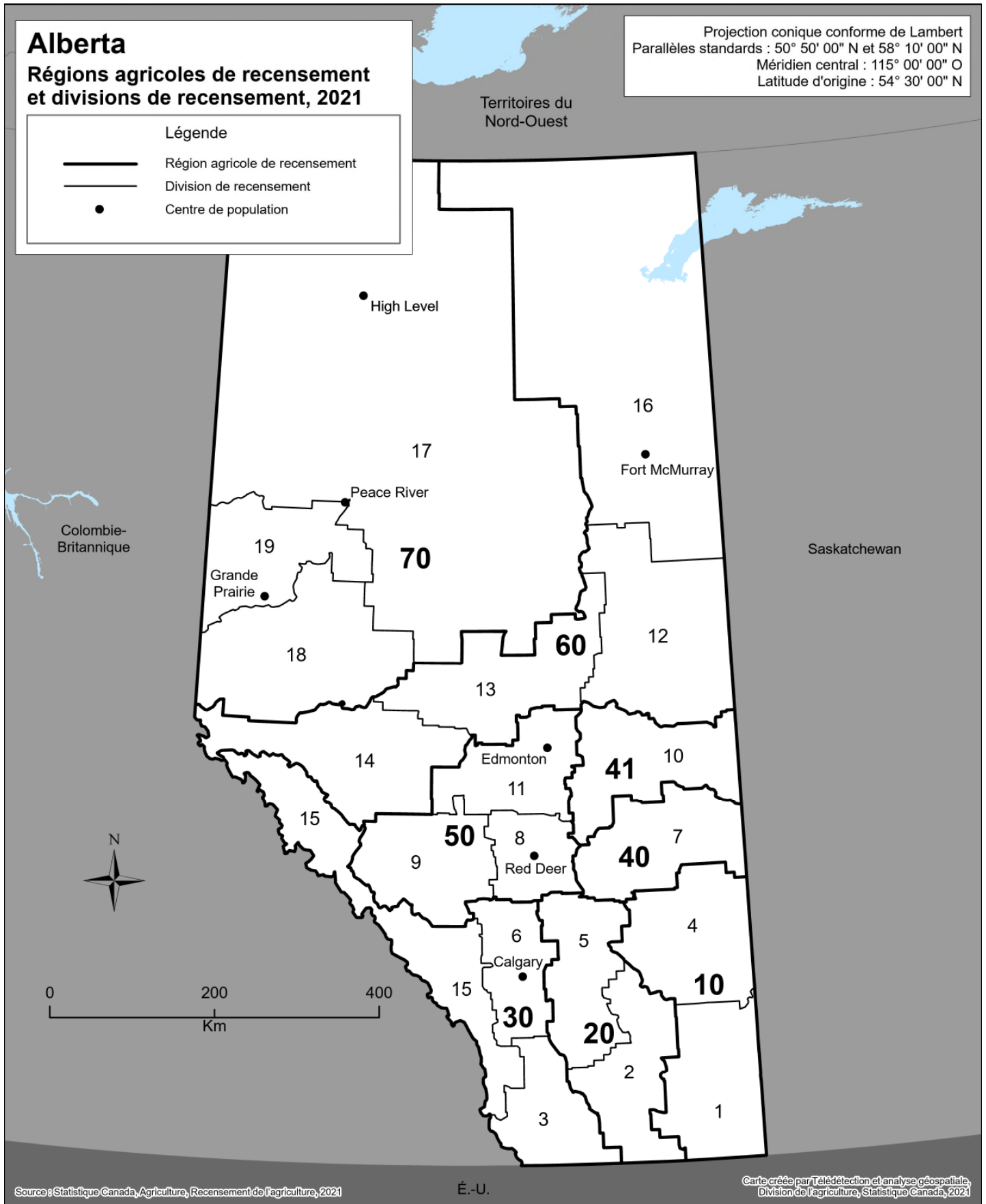
**17 Division No. 17**

- 1 Meota No. 468
- 8 Turtle River No. 469
- 13 Paynton No. 470
- 17 Eldon No. 471
- 22 Wilton No. 472
- 28 Britannia No. 502
- 32 Frenchman Butte No. 501
- 45 Mervin No. 499
- 47 Parkdale No. 498
- 54 Meadow Lake No. 588
- 56 Loon Lake No. 561
- 62 Beaver River No. 622

**18 Division No. 18**

- 90 Division No. 18, Unorganized

# CARTE 1



## Régions agricoles de recensement et divisions de recensement, 2021

### 10 Région agricole de recensement 1

- 1 Division No. 1
- 4 Division No. 4

### 20 Région agricole de recensement 2

- 2 Division No. 2
- 5 Division No. 5

### 30 Région agricole de recensement 3

- 3 Division No. 3
- 6 Division No. 6
- 15 Division No. 15

### 40 Région agricole de recensement 4A

- 7 Division No. 7

### 41 Région agricole de recensement 4B

- 10 Division No. 10

### 50 Région agricole de recensement 5

- 8 Division No. 8
- 9 Division No. 9
- 11 Division No. 11

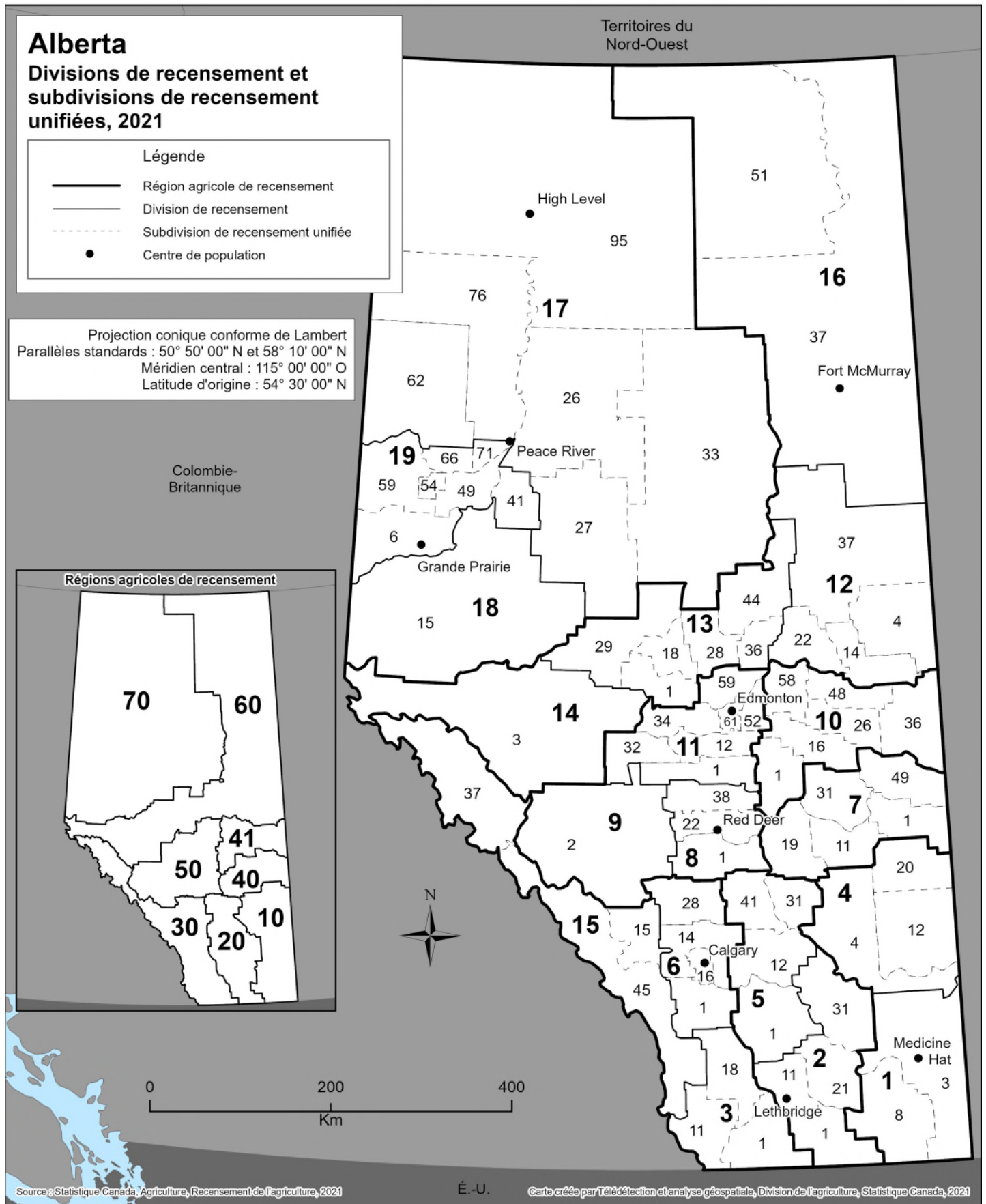
### 60 Région agricole de recensement 6

- 12 Division No. 12
- 13 Division No. 13
- 14 Division No. 14
- 16 Division No. 16

### 70 Région agricole de recensement 7

- 17 Division No. 17
- 18 Division No. 18
- 19 Division No. 19

# CARTE 2



## Divisions de recensement et subdivisions de recensement unifiées, 2021

- |  |   |  |
|--|---|--|
| <p><b>1 Division No. 1</b><br/>           3 Cypress County<br/>           8 Forty Mile County No. 8</p> <p><b>2 Division No. 2</b><br/>           1 Warner County No. 5<br/>           11 Lethbridge County<br/>           21 Taber<br/>           31 Newell County</p> <p><b>3 Division No. 3</b><br/>           1 Cardston County<br/>           11 Pincher Creek No. 9<br/>           18 Willow Creek No. 26</p> <p><b>4 Division No. 4</b><br/>           4 Special Area No. 2<br/>           12 Special Area No. 3<br/>           20 Special Area No. 4</p> <p><b>5 Division No. 5</b><br/>           1 Vulcan County<br/>           12 Wheatland County<br/>           31 Starland County<br/>           41 Kneehill County</p> <p><b>6 Division No. 6</b><br/>           1 Foothills County<br/>           14 Rocky View County<br/>           16 Calgary<br/>           28 Mountain View County</p> <p><b>7 Division No. 7</b><br/>           1 Provost No. 52<br/>           11 Paintearth County No. 18<br/>           19 Stettler County No. 6<br/>           31 Flagstaff County<br/>           49 Wainwright No. 61</p> | <p><b>8 Division No. 8</b><br/>           1 Red Deer County<br/>           22 Lacombe County<br/>           38 Ponoka County</p> <p><b>9 Division No. 9</b><br/>           2 Clearwater County</p> <p><b>10 Division No. 10</b><br/>           1 Camrose County<br/>           16 Beaver County<br/>           26 Minburn County No. 27<br/>           36 Vermilion River County<br/>           48 Two Hills County No. 21<br/>           58 Lamont County</p> <p><b>11 Division No. 11</b><br/>           1 Wetaskiwin County No. 10<br/>           12 Leduc County<br/>           32 Brazeau County<br/>           34 Parkland County<br/>           52 Strathcona County<br/>           59 Sturgeon County<br/>           61 Edmonton</p> <p><b>12 Division No. 12</b><br/>           4 Bonnyville No. 87<br/>           14 St. Paul County No. 19<br/>           22 Smoky Lake County<br/>           37 Lac la Biche County</p> <p><b>13 Division No. 13</b><br/>           1 Lac Ste. Anne County<br/>           18 Barrhead County No. 11<br/>           28 Westlock County<br/>           29 Woodlands County<br/>           36 Thorhild County<br/>           44 Athabasca County</p> | <p><b>14 Division No. 14</b><br/>           3 Yellowhead County</p> <p><b>15 Division No. 15</b><br/>           15 Bighorn No. 8<br/>           37 Improvement District No. 12<br/>           Jasper Park<br/>           45 Ranchland No. 66</p> <p><b>16 Division No. 16</b><br/>           37 Wood Buffalo<br/>           51 Improvement District No. 24<br/>           Wood Buffalo</p> <p><b>17 Division No. 17</b><br/>           26 Northern Sunrise County<br/>           27 Big Lakes County<br/>           33 Lesser Slave River No. 124<br/>           62 Clear Hills<br/>           76 Northern Lights County<br/>           95 Mackenzie County</p> <p><b>18 Division No. 18</b><br/>           15 Greenview No. 16</p> <p><b>19 Division No. 19</b><br/>           6 Grande Prairie County No. 1<br/>           41 Smoky River No. 130<br/>           49 Birch Hills County<br/>           54 Spirit River No. 133<br/>           59 Saddle Hills County<br/>           66 Fairview No. 136<br/>           71 Peace No. 135</p> |
|--|---|--|

# CARTE 1

## Colombie-Britannique Régions agricoles de recensement et divisions de recensement, 2021

### Légende

- Région agricole de recensement
- Division de recensement
- Centre de population

Projection conique conforme de Lambert  
Parallèles standards : 50° 13' 03" N et 58° 02' 37" N  
Méridien central : 126° 31' 38" O  
Latitude d'origine : 54° 07' 50" N



Source : Statistique Canada, Agriculture, Recensement de l'agriculture, 2021

Carte créée par Télédétection et analyse géospatiale,  
Division de l'agriculture, Statistique Canada, 2021



## Régions agricoles de recensement et divisions de recensement, 2021

### 1 Vancouver Island-Coast

- 17 Capital
- 19 Cowichan Valley
- 21 Nanaimo
- 23 Alberni-Clayoquot
- 24 Strathcona
- 26 Comox Valley
- 27 Powell River
- 43 Mount Waddington
- 45 Central Coast

### 2 Lower Mainland-Southwest

- 9 Fraser Valley
- 15 Greater Vancouver
- 29 Sunshine Coast
- 31 Squamish-Lillooet

### 3 Thompson-Okanagan

- 7 Okanagan-Similkameen
- 33 Thompson-Nicola
- 35 Central Okanagan
- 37 North Okanagan
- 39 Columbia-Shuswap

### 4 Kootenay

- 1 East Kootenay
- 3 Central Kootenay
- 5 Kootenay Boundary

### 5 Cariboo

- 41 Cariboo
- 53 Fraser-Fort George

### 6 North Coast

- 47 Skeena-Queen Charlotte
- 49 Kitimat-Stikine

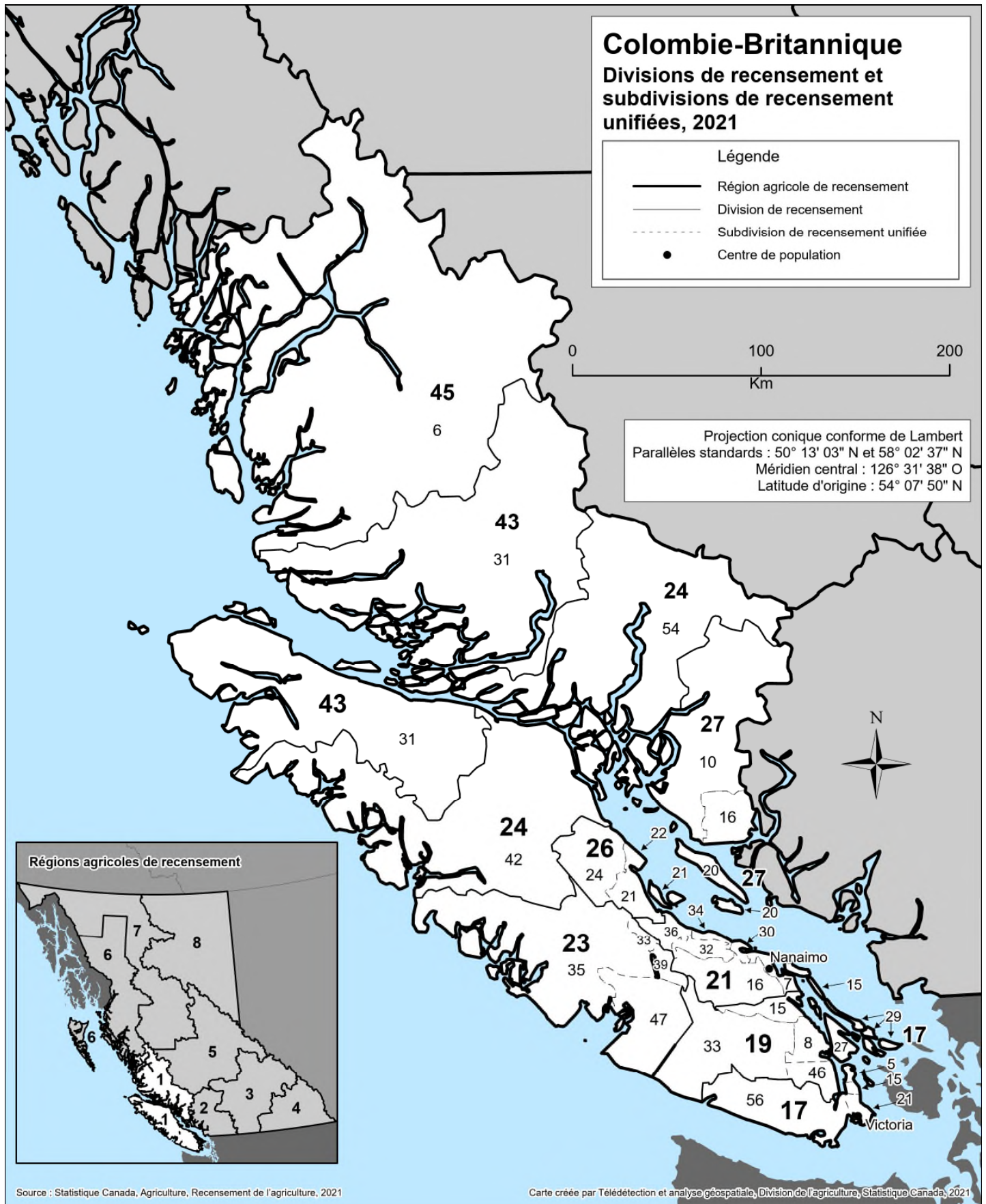
### 7 Nechako

- 51 Bulkley-Nechako
- 57 Stikine

### 8 Peace River

- 55 Peace River
- 59 Northern Rockies

# CARTE 2A



## Divisions de recensement et subdivisions de recensement unifiées, 2021

**17 Capital**

- 5 North Saanich
- 15 Central Saanich
- 21 Saanich
- 27 Saltspring Island
- 29 Southern Gulf Islands
- 56 Juan de Fuca (Part 2)

**19 Cowichan Valley**

- 8 North Cowichan
- 15 Cowichan Valley G
- 33 Cowichan Valley F
- 46 Cowichan Valley B

**21 Nanaimo**

- 7 Nanaimo
- 16 Nanaimo C
- 30 Nanaimo E
- 32 Nanaimo F
- 34 Nanaimo G
- 36 Nanaimo H

**23 Alberni-Clayoquot**

- 33 Alberni-Clayoquot B
- 35 Alberni-Clayoquot D
- 39 Alberni-Clayoquot F
- 47 Alberni-Clayoquot A

**24 Strathcona**

- 42 Strathcona D  
(Oyster Bay - Buttle Lake)
- 54 Strathcona C

**26 Comox Valley**

- 21 Comox Valley A
- 22 Comox Valley B (Lazo North)
- 24 Comox Valley C  
(Puntledge - Black Creek)

**27 Powell River**

- 10 Qathet A
- 16 Qathet C
- 20 Qathet E

**43 Mount Waddington**

- 31 Mount Waddington C

**45 Central Coast**

- 6 Central Coast A

1 Cette subdivision de recensement unifiée n'avait pas de fermes en 2016.



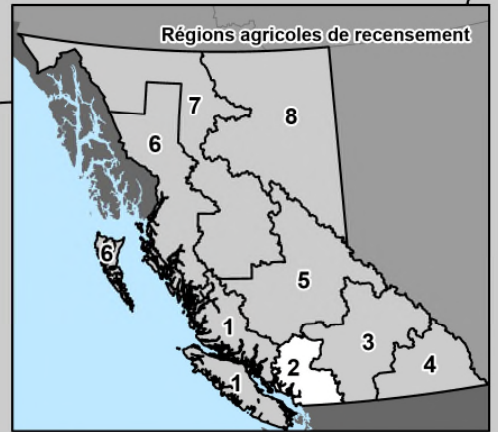
# CARTE 2B

## Colombie-Britannique

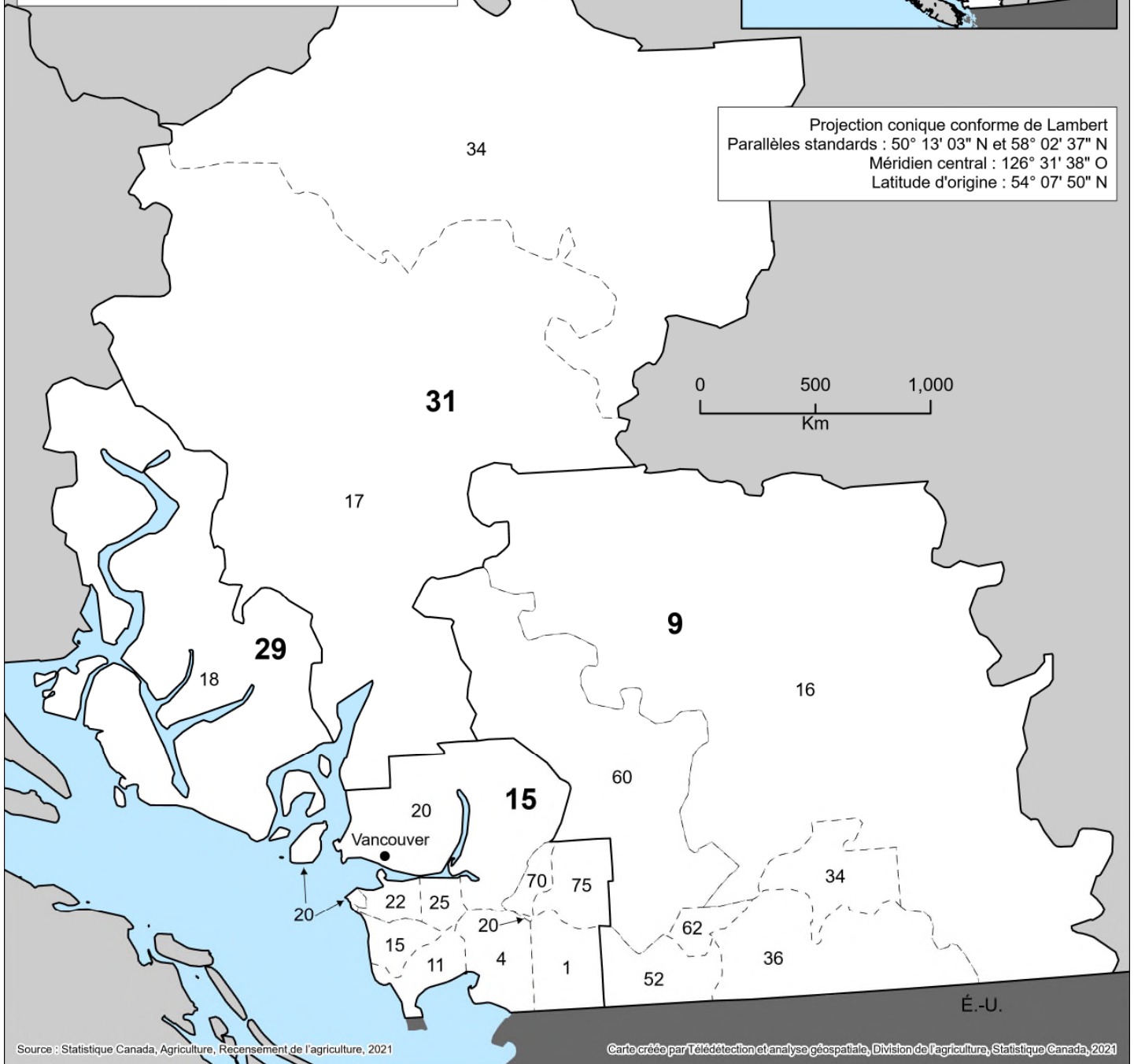
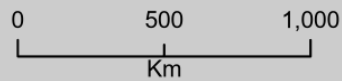
### Divisions de recensement et subdivisions de recensement unifiées, 2021

#### Légende

- Région agricole de recensement
- Division de recensement
- - - Subdivision de recensement unifiée
- Centre de population



Projection conique conforme de Lambert  
Parallèles standards : 50° 13' 03" N et 58° 02' 37" N  
Méridien central : 126° 31' 38" O  
Latitude d'origine : 54° 07' 50" N



Source : Statistique Canada, Agriculture, Recensement de l'agriculture, 2021

Carte créée par Télédétection et analyse géospatiale, Division de l'agriculture, Statistique Canada, 2021

## Divisions de recensement et subdivisions de recensement unifiées, 2021

### 9 Fraser Valley

- 16 Fraser Valley B
- 34 Fraser Valley D
- 36 Fraser Valley E
- 52 Abbotsford
- 60 Fraser Valley F
- 62 Fraser Valley G

### 15 Greater Vancouver

- 1 Langley
- 4 Surrey
- 11 Delta
- 15 Richmond
- 20 Metro Vancouver A
- 22 Vancouver
- 25 Burnaby
- 70 Pitt Meadows
- 75 Maple Ridge

### 29 Sunshine Coast

- 18 Sunshine Coast A

### 31 Squamish-Lillooet

- 17 Squamish-Lillooet C
- 34 Squamish-Lillooet B

# CARTE 2C

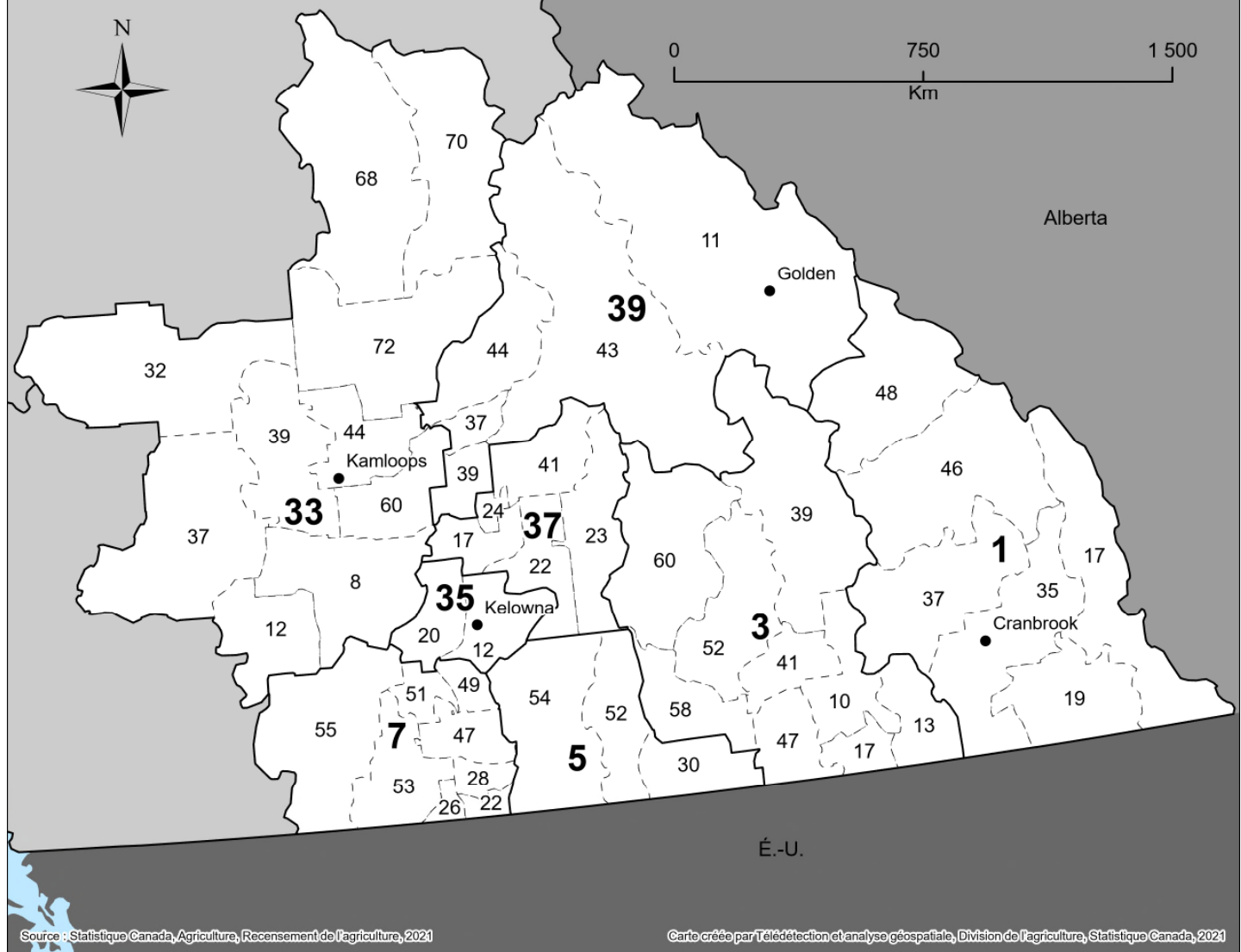
## Colombie-Britannique

### Divisions de recensement et subdivisions de recensement unifiées, 2021

#### Légende

- Région agricole de recensement
- Division de recensement
- - - Subdivision de recensement unifiée
- Centre de population

Projection conique conforme de Lambert  
Parallèles standards : 50° 13' 03" N et 58° 02' 37" N  
Méridien central : 126° 31' 38" O  
Latitude d'origine : 54° 07' 50" N



## Divisions de recensement et subdivisions de recensement unifiées, 2021

**1 East Kootenay**

- 17 East Kootenay A
- 19 East Kootenay B
- 35 East Kootenay C
- 37 East Kootenay E
- 46 East Kootenay F
- 48 East Kootenay G

**3 Central Kootenay**

- 10 Central Kootenay A
- 13 Central Kootenay B
- 17 Central Kootenay C
- 39 Central Kootenay D
- 41 Central Kootenay E
- 47 Central Kootenay G
- 52 Central Kootenay H
- 58 Central Kootenay J
- 60 Central Kootenay K

**5 Kootenay Boundary**

- 30 Kootenay Boundary B /  
Lower Columbia-Old-Glory
- 52 Kootenay Boundary D /  
Rural Grand Forks
- 54 Kootenay Boundary E /  
West Boundary

**7 Okanagan-Similkameen**

- 22 Okanagan-Similkameen A
- 26 Okanagan-Similkameen B
- 28 Okanagan-Similkameen C
- 47 Okanagan-Similkameen D
- 49 Okanagan-Similkameen E
- 51 Okanagan-Similkameen F
- 53 Okanagan-Similkameen G
- 55 Okanagan-Similkameen H

**33 Thompson-Nicola**

- 8 Thompson-Nicola M  
(Beautiful Nicola Valley - North)
- 12 Thompson-Nicola N  
(Beautiful Nicola Valley - South)
- 32 Thompson-Nicola E  
(Bonaparte Plateau)
- 37 Thompson-Nicola I  
(Blue Sky Country)
- 39 Thompson-Nicola J  
(Copper Desert Country)
- 44 Thompson-Nicola P  
(Rivers and the Peaks)
- 60 Thompson-Nicola L  
(Grasslands)
- 68 Thompson-Nicola A  
(Wells Gray Country)
- 70 Thompson-Nicola B  
(Thompson Headwaters)
- 72 Thompson-Nicola O  
(Lower North Thompson)

**35 Central Okanagan**

- 12 Central Okanagan
- 20 Central Okanagan West

**37 North Okanagan**

- 17 North Okanagan B
- 22 North Okanagan D
- 23 North Okanagan E
- 24 Spallumcheen
- 41 North Okanagan F

**39 Columbia-Shuswap**

- 11 Columbia-Shuswap A
- 37 Columbia-Shuswap C
- 39 Columbia-Shuswap D
- 43 Columbia-Shuswap E
- 44 Columbia-Shuswap F

# CARTE 2D

## Colombie-Britannique

### Divisions de recensement et subdivisions de recensement unifiées, 2021

#### Légende

- Région agricole de recensement
- Division de recensement
- - - Subdivision de recensement unifiée
- Centre de population

Régions agricoles de recensement

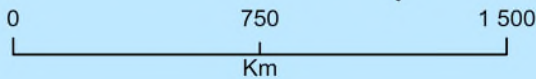


Yukon

Alberta

É.-U.

Projection conique conforme de Lambert  
Parallèles standards : 50° 13' 03" N et 58° 02' 37" N  
Méridien central : 126° 31' 38" O  
Latitude d'origine : 54° 07' 50" N



Source : Statistique Canada, Agriculture, Recensement de l'agriculture, 2021

Carte créée par Télédétection et analyse géospatiale, Division de l'agriculture, Statistique Canada, 2021



Statistique  
Canada

Statistics  
Canada

Canada



## Divisions de recensement et subdivisions de recensement unifiées, 2021

### 41 Cariboo

- 10 Cariboo D
- 12 Cariboo E
- 14 Cariboo F
- 15 Cariboo G
- 16 Cariboo H
- 17 Cariboo L
- 19 Cariboo A
- 21 Cariboo B
- 26 Cariboo C
- 27 Cariboo I
- 39 Cariboo J
- 41 Cariboo K

### 47 Skeena-Queen Charlotte

- 21 North Coast C
- 27 North Coast D
- 32 North Coast E

### 49 Kitimat-Stikine

- 13 Kitimat-Stikine C (Part 1)
- 28 Kitimat-Stikine B

### 51 Bulkley-Nechako

- 15 Bulkley-Nechako C
- 17 Bulkley-Nechako D
- 19 Bulkley-Nechako F
- 28 Bulkley-Nechako B
- 31 Bulkley-Nechako E
- 51 Bulkley-Nechako A
- 53 Bulkley-Nechako G

### 53 Fraser-Fort George

- 19 Fraser-Fort George H
- 38 Fraser-Fort George A
- 42 Fraser-Fort George C
- 44 Fraser-Fort George D
- 46 Fraser-Fort George E
- 48 Fraser-Fort George F

### 55 Peace River

- 21 Peace River D
- 23 Peace River E
- 40 Peace River B
- 42 Peace River C

### 57 Stikine

- 22 Stikine Region

### 59 Northern Rockies

- 7 Northern Rockies