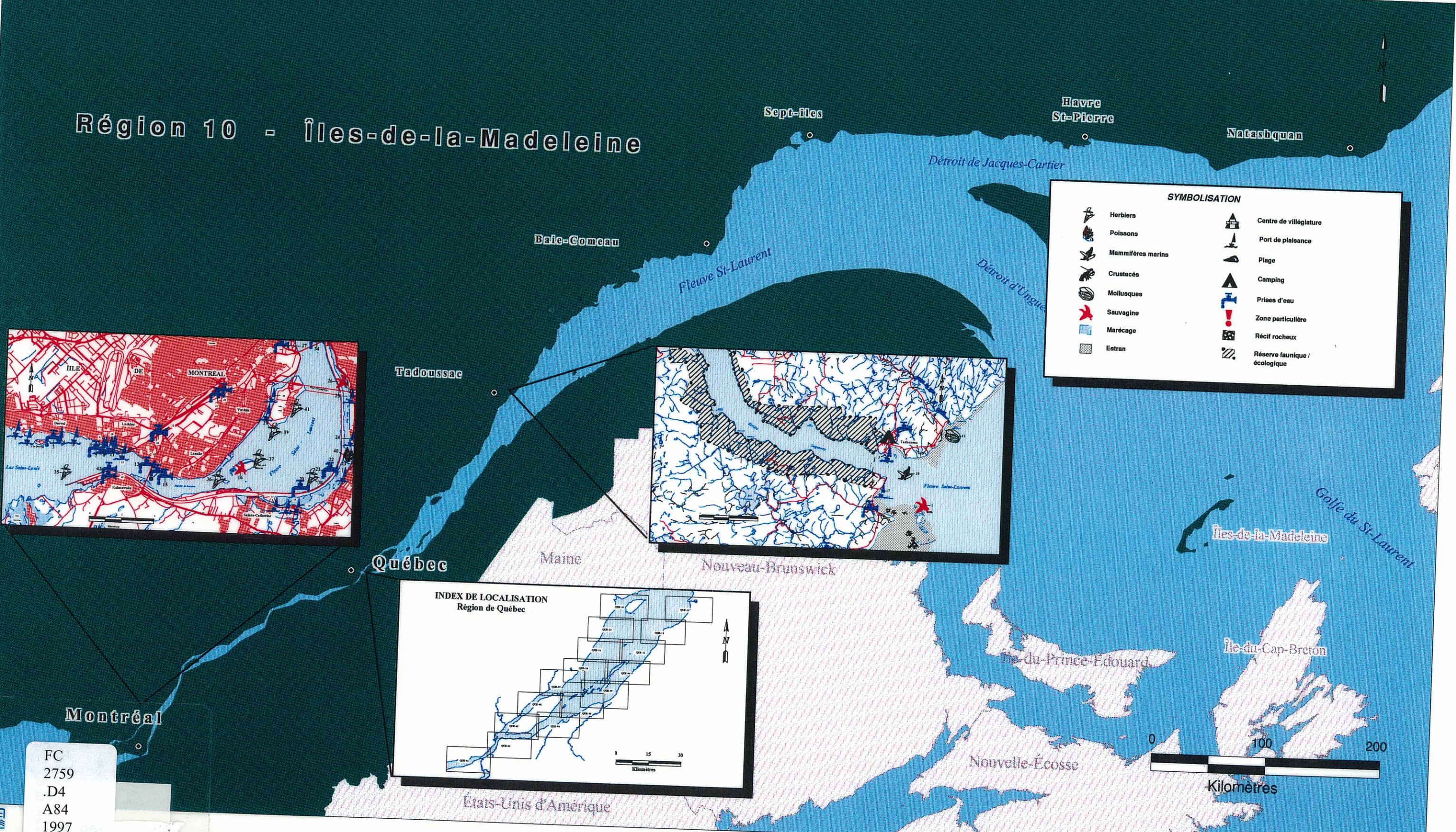


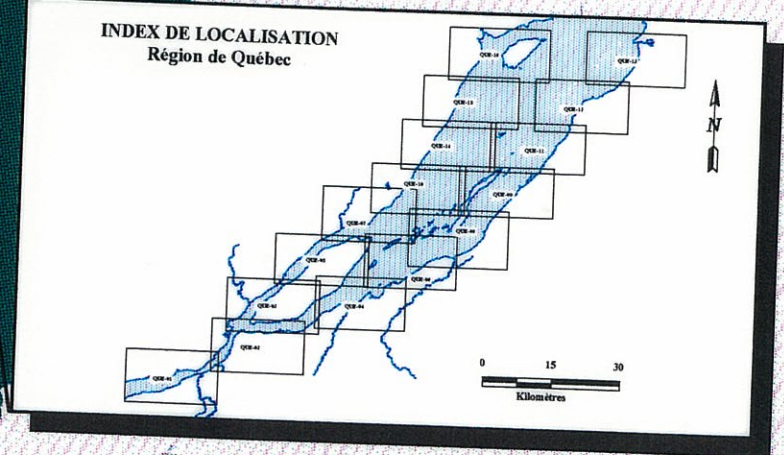
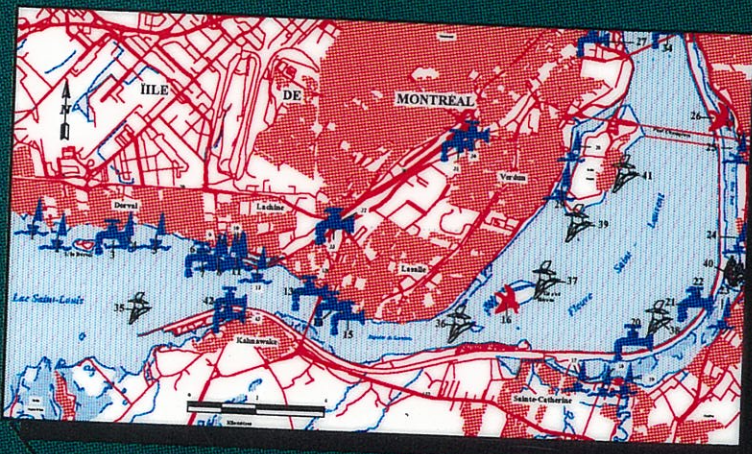
# ATLAS RÉGIONAL DES ÉLÉMENTS SENSIBLES DU ST-LAURENT (ARES)

## Région 10 - Îles-de-la-Madeleine



**SYMBOLISATION**

	Herbiers		Centre de villégiature
	Poissons		Port de plaisance
	Mammifères marins		Plage
	Crustacés		Camping
	Mollusques		Prises d'eau
	Sauvagine		Zone particulière
	Marécage		Récif rocheux
	Estran		Réserve faunique / écologique



FC  
2759  
.D4  
A84  
1997  
Îles-Mad.  
Ex. 1

GÉOKD



Février 1997

Centre de documentation CSL  
 105 McGill, 2ième étage  
 Montréal (Québec) H2Y 2E7  
 Tél.: (514) 283-2762  
 Fax: (514) 283-7166

01/10/98

## AVANT - PROPOS

Cette première version de l'Atlas régional des éléments sensibles (ARES) remplace ce qui autrefois s'appelait le répertoire socio-écologique (RSE). Vous y trouverez les mêmes informations que dans le RSE avec une présentation légèrement différente. Développé pour répondre aux besoins des officiers d'urgences environnementales, il s'est avéré, au cours des années, très utile pour des activités de planification au sens large. Il nous fait donc plaisir de vous le présenter.

Il couvre le couloir du fleuve habité et se découpe en 14 régions :

Région 01	Montréal
Région 02	Trois-Rivières
Région 03	Québec
Région 04	Malbaie
Région 05	Saguenay
Région 06	Rimouski
Région 07	Baie-Comeau
Région 08	Gaspésie-Nord
Région 09	Gaspésie-Sud
Région 10	Îles-de-la-Madeleine
Région 11	Anticosti
Région 12	Sept-Îles
Région 13	Havre-St-Pierre
Région 14	Basse Côte-Nord

Un index des régions est disponible à l'arrière de chacune des copies de région. Réalisé à l'aide du logiciel MapInfo, l'ARES est disponible en deux versions soit : papier et numérique. La séquence de mise à jour est quinquennale.

Les informations identifiées dans l'ARES proviennent de différents ministères fédéraux et provinciaux, de municipalités, d'organismes non-gouvernementaux et autres qui ont bien voulu collaborer dans la réalisation de ce projet. Par le fait même, il se veut le plus complet possible, mais ne peut être exhaustif.

Vous remarquerez que les accents font souvent défauts. Ce problème de transfert de texte entre logiciels déjà connus ne nous a pas épargné. Nous nous en excusons.

Pour toutes informations additionnelles prière de contacter :


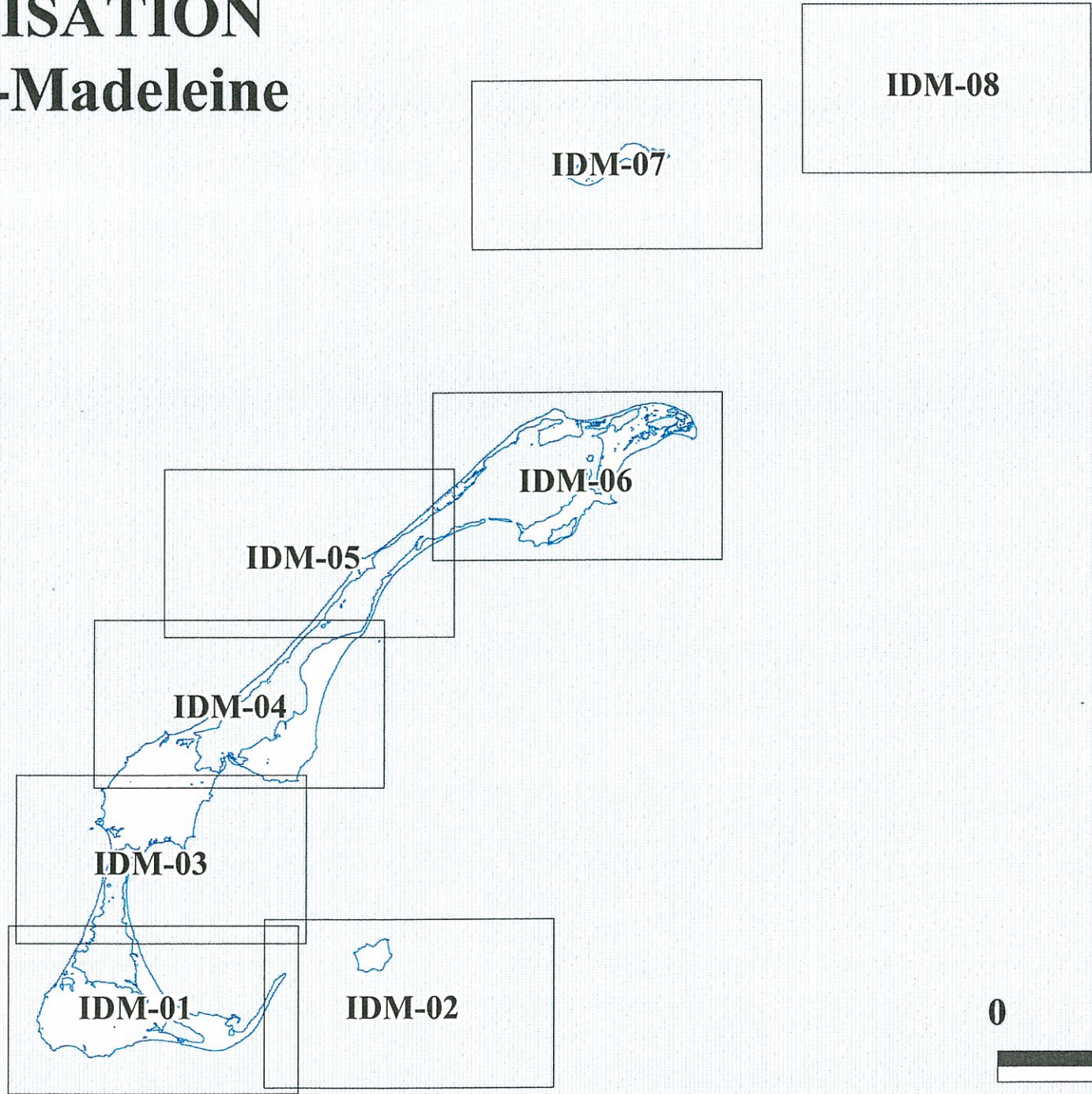
Chantal Duhaime  
 Environnement Canada  
 Direction de la protection de l'environnement  
 Urgence environnement  
 105 McGill, 4<sup>e</sup> étage  
 Montréal, Québec  
 H2J 2E7  
 B: (514) 283-1816  
 F: (514) 496-1157

Publié avec l'autorisation du ministre de l'Environnement  
 @ Ministre des travaux publics et Services gouvernementaux Canada 1997  
 No de catalogue En40-533/1997f  
 ISBN 0-662-81931-4

Mars 1997

# INDEX DE LOCALISATION

## Région des Iles-de-la-Madeleine



# IDM-01

## SYMBOLISATION



Herbiers



Poissons



Mammifères marins



Crustacés



Mollusques



Sauvagine



Marécage



Estran



Centre de villégiature



Port de plaisance



Plage



Camping



Prises d'eau



Zone Particulière

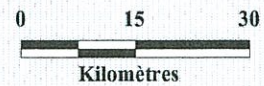
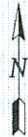


Récif rocheux



Réserve faunique /  
écologique

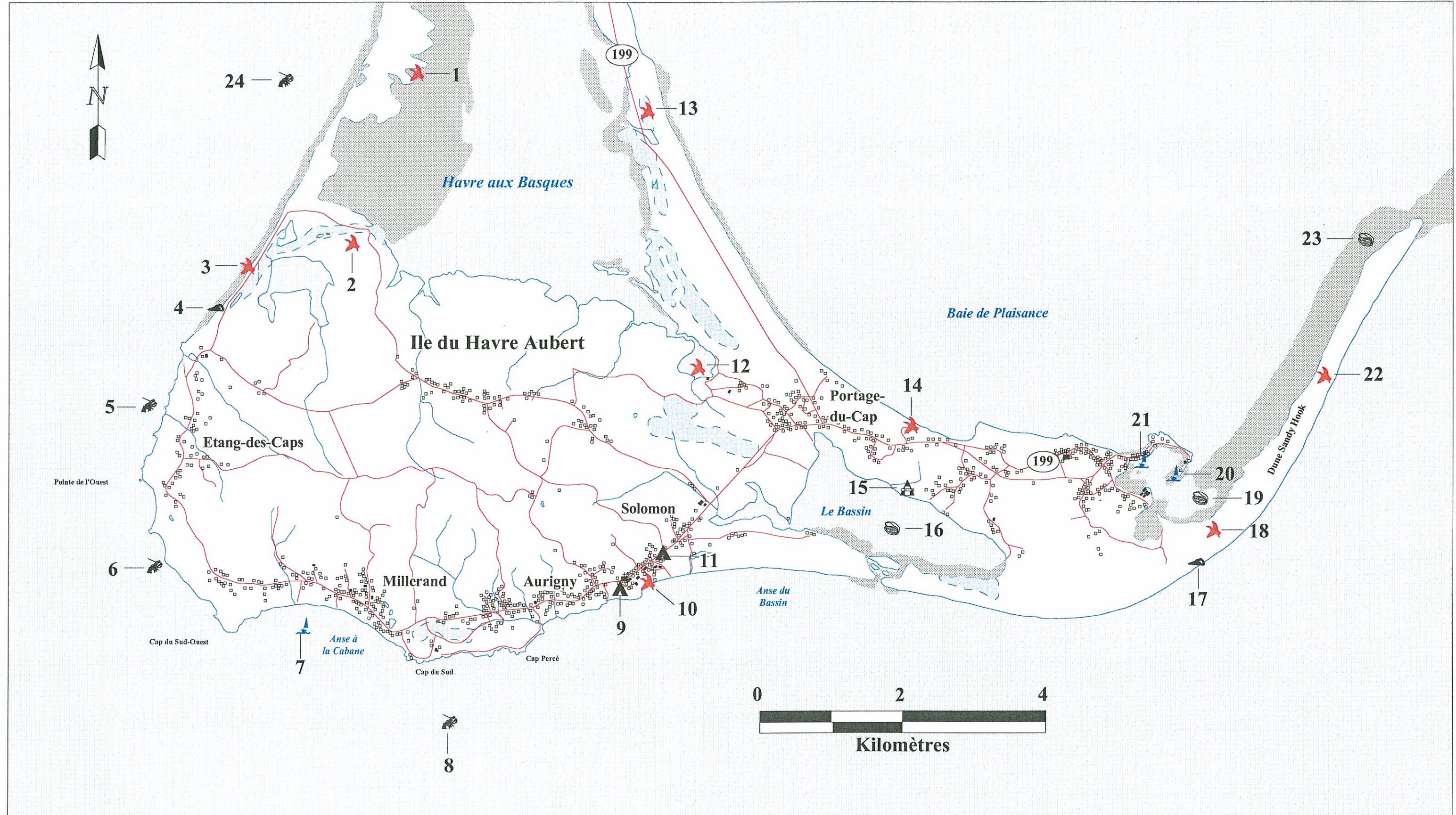
## CARTE DE LOCALISATION IDM-01



## LÉGENDE / IDM-01

### ÉLÉMENTS SENSIBLES

NO.	DESCRIPTION	CONTACT
1	Pluviers siffleurs: Espèces susceptibles d'être désignées menacées ou vulnérables	SCF-Denis Lehoux (418) 648-2544
2	Héronnière	SCF-Denis Lehoux (418) 648-2544
3	Pluviers siffleurs: Espèces susceptibles d'être désignées menacées ou vulnérables	SCF-Denis Lehoux (418) 648-2544
4	Plage	Municipalité Étang-des-Caps
5	Zone d'homards d'amérique le long du littoral en face d'Etang-des-Caps	MPO / Robin Tremblay 418-648-4023 pag: 514-554-9107
6	Zone d'homards d'amérique le long du littoral près de Cap Noir	MPO / Robin Tremblay 418-648-4023 pag: 514-554-9107
7	Quai de Millerand	P&O-Raynald Gosselin (418) 649-6571
8	Zone d'homards d'amérique au large de l'Anse a la Cabane (Cap du Sud)	MPO / Robin Tremblay 418-648-4023 pag: 514-554-9107
9	Camping PLage du Golf, Ile-du-Havre-Aubert	Hebert Raymond (418) 937-5224 / 937-5115
10	Pluviers siffleurs: Espèces susceptibles d'être désignées menacées ou vulnérables	SCF-Denis Lehoux (418) 648-2544
11	Camping Belle PLage	Marcel Poirier (418) 937-5715
12	Grèbe Cornu: Espèces susceptibles d'être désignées menacées ou vulnérables	SCF-Denis Lehoux (418) 648-2544
13	Pluviers siffleurs: Espèces susceptibles d'être désignées menacées ou vulnérables	SCF-Denis Lehoux (418) 648-2544
14	Pluviers siffleurs: Espèces susceptibles d'être désignées menacées ou vulnérables	SCF-Denis Lehoux (418) 648-2544
15	Base de plein air située dans le Bassin Centre Nautique	Rita Castonguay (418) 937-5261 / 937-5266
16	Zone de Myed dans la Baie du Bassin	MPO / Robin Tremblay 418-648-4023 pag: 514-554-9107
17	Plage	Municipalité de Havre-Aubert
18	Pluviers siffleurs: espèces susceptibles d'être désignées menacées ou vulnérables	SCF- Denis Lehoux (418) 648-2544
19	Zone de palourdes sur la rive Nord de Sandy Hook	MPO / Robin Tremblay 418-648-4023 pag: 514-554-9107
20	Quai de Havre-Aubert	P&O-Raynald Gosselin (418) 649-6571
21	Marina, Petite Anse à Cadet, Les plaisanciers du Havre Inc.	Raynald Briand (418) 937-5711
22	Pluviers siffleurs: Espèces susceptibles d'être désignées menacées ou vulnérables	SCF-Denis Lehoux (418) 648-2544
23	Banc de mollusques, rive Nord de la pointe de Sandy Hook	MPO / Robin Tremblay 418-648-4023 pag: 514-554-9107
24	Zone d'homards d'amérique le long du littoral à l'Ouest du Havre aux Basques	MPO / Robin Tremblay 418-648-4023 pag: 514-554-9107



# IDM-02

## SYMBOLISATION



Herbiers



Poissons



Mammifères marins



Crustacés



Mollusques



Sauvagine



Marécage



Estran



Centre de villégiature



Port de plaisance



Plage



Camping



Prises d'eau



Zone Particulière

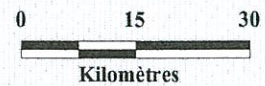
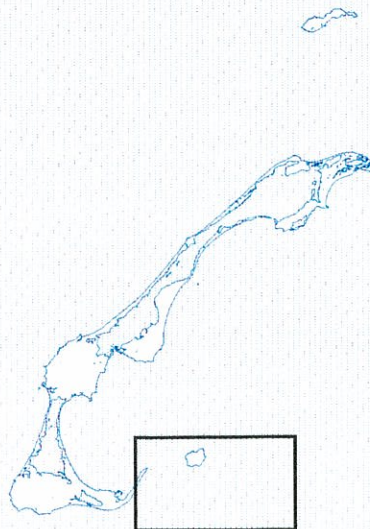
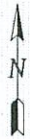


Récif rocheux



Réserve faunique /  
écologique

## CARTE DE LOCALISATION IDM-02

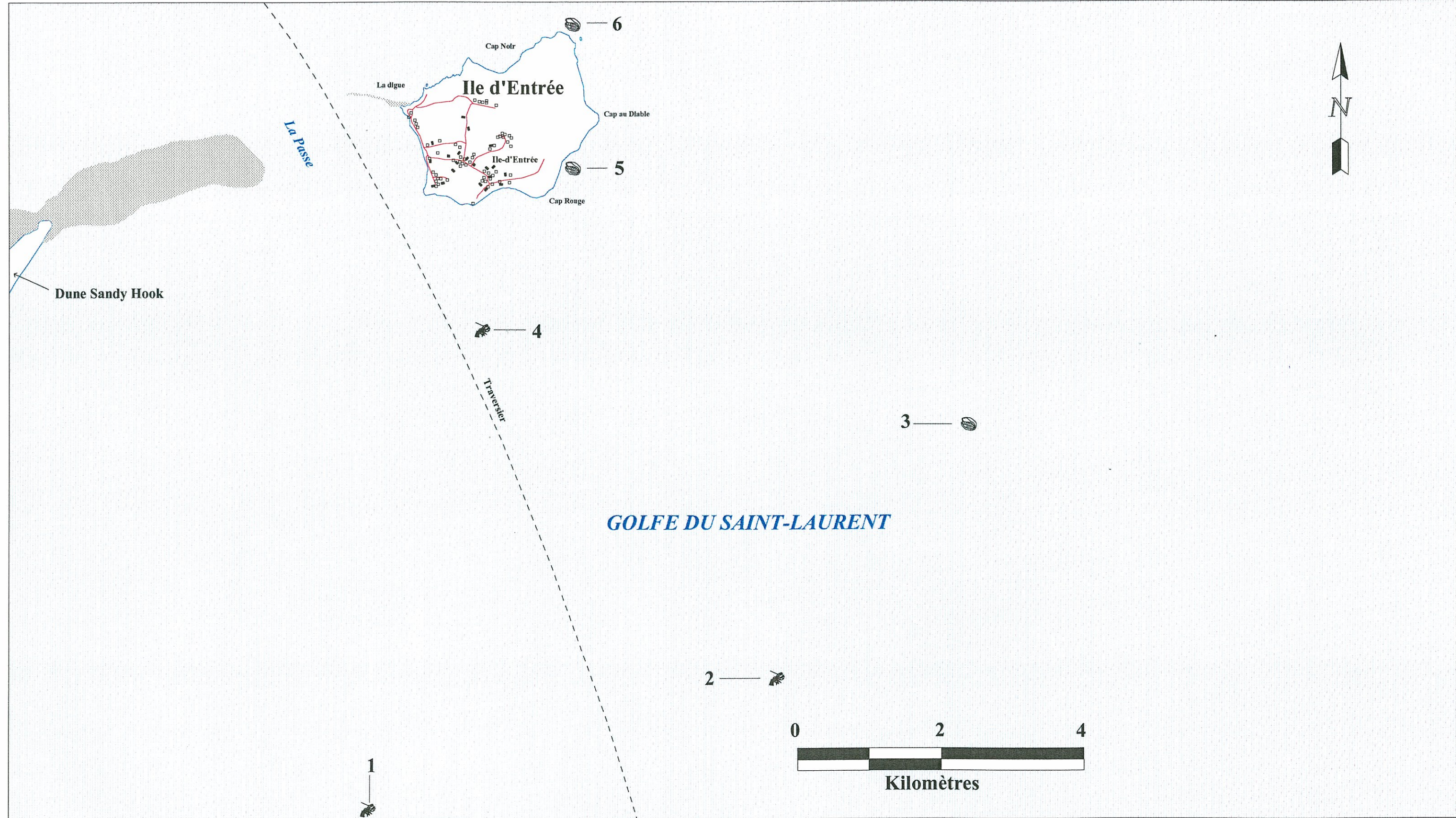


## LÉGENDE / IDM-02

### *ÉLÉMENTS SENSIBLES*

















<b>NO.</b>	<b>DESCRIPTION</b>	<b>CONTACT</b>
1	Zone d'homards d'amérique au large vers le sud-est de la Dune de Sandy-Hook	MPO / Robin Tremblay 418-648-4023 pag: 514-554-9107
2	Zone d'homards d'amérique au large au Sud de l'Île d'Entrée	MPO / Robin Tremblay 418-648-4023 pag: 514-554-9107
3	Zone de myed au Sud-Est de l'Île d'Entrée	MPO / Robin Tremblay 418-648-4023 pag: 514-554-9107
4	Zone d'homards d'amérique au large au Sud de l'Île d'Entrée	MPO / Robin Tremblay 418-648-4023 pag: 514-554-9107
5	Zone de myed à l'Est du rivage de l'Île d'Entrée	MPO / Robin Tremblay 418-648-4023 pag: 514-554-9107
6	Zone de myed au Nord-Est du rivage de l'Île d'Entrée	MPO / Robin Tremblay 418-648-4023 pag: 514-554-9107



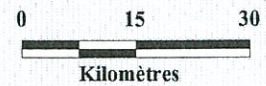


# IDM-03

## SYMBOLISATION

	Herbiers		Centre de villégiature
	Poissons		Port de plaisance
	Mammifères marins		Plage
	Crustacés		Camping
	Mollusques		Prises d'eau
	Sauvagine		Zone Particulière
	Marécage		Récif rocheux
	Estran		Réserve faunique / écologique

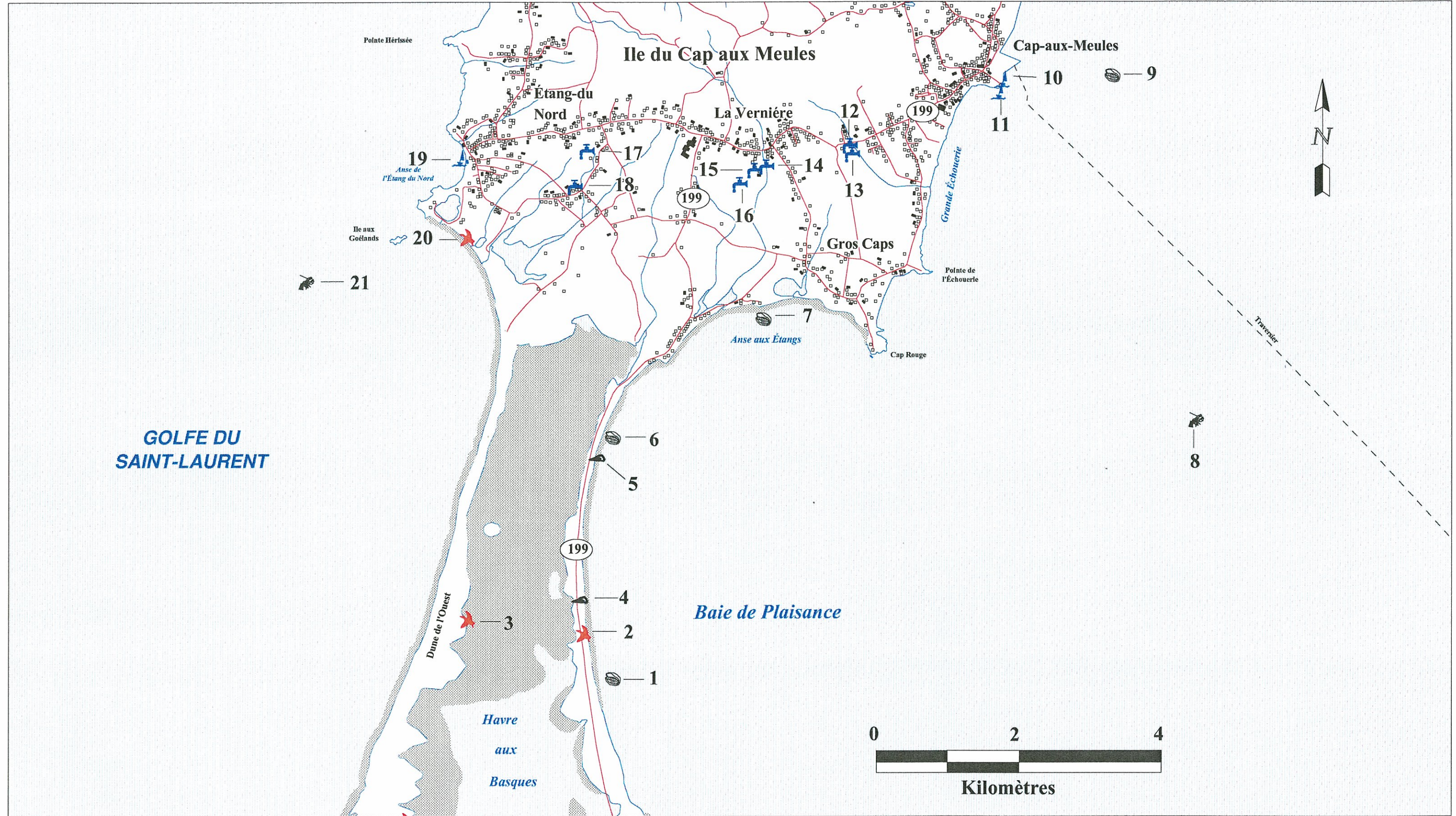
## CARTE DE LOCALISATION IDM-03



## LÉGENDE / IDM-03





### ÉLÉMENTS SENSIBLES

NO.	DESCRIPTION	CONTACT
1	Zone de mollusques le long du littoral de l'Île-aux Oeufs	MPO / Robin Tremblay 418-648-4023 pag: 514-554-9107
2	Pluviers siffleurs: Espèces susceptibles d'être désignées menacées ou vulnérables	SCF-Denis Lehoux (418) 648-2544
3	Pluviers siffleurs: Espèces susceptibles d'être désignées menacées ou vulnérables	SCF-Denis Lehoux (418) 648-2544
4	Plage de la Martinique	Municipalité de La Martinique
5	Plage de la Martinique	Municipalité de La Martinique
6	Zone de mollusque le long du littoral de l'Île-aux-Oeufs	MPO / Robin Tremblay 418-648-4023 pag: 514-554-9107
7	Zone de mollusque dans l'Anse aux Étangs	MPO / Robin Tremblay 418-648-4023 pag: 514-554-9107
8	Immense zone d'homards d'amérique au large du littoral Est des Îles-de-la-Madeleine	MPO / Robin Tremblay 418-648-4023 pag: 514-554-9107
9	Zone de mollusque au large de Cap-aux-Meules	MPO / Robin Tremblay 418-648-4023 pag: 514-554-9107
10	Port de pêche de Cap-aux-Meules	MPO / Robin Tremblay 418-648-4023 pag: 514-554-9107
11	Club Nautique de Cap-aux-meules	MPO / Robin Tremblay 418-648-4023 pag: 514-554-9107
12	1 puits au Sud de la route 199 (chemin Principal) à l'Ouest de la limite municipale	Hubert Poirier/Cyrille Cumming (T) (418) 986-2460 (D) (418) 986-3712
13	1 puits à environ 100 m au Sud de la route 199 (chemin Principal) à environ 250 m à l'Ouest de la limite municipale	Hubert Poirier/Cyrille Cumming (T) (418) 986-2460 (D) (418) 986-3712
14	1 puits au Sud du chemin Principal, secteur La Vernière	Elphege Leblanc (418) 986-3321
15	1 puits au Sud du chemin Principal, secteur La Vernière	Elphege Leblanc (418) 986-3321
16	1 puits au Sud du chemin Principal, secteur La Vernière	Elphege Leblanc (418) 986-3321
17	1 puits à l'Ouest du chemin Boisville Ouest, secteur Boisville	Elphege Leblanc (418) 986-3321
18	1 puits à l'Ouest du chemin Boisville Ouest, secteur Boisville	Elphege Leblanc (418) 986-3321
19	Quai Etang-du-Nord	MPO / Robin Tremblay 418-648-4023 pag: 514-554-9107
20	Pluviers siffleurs: Espèces susceptibles d'être désignées menacées ou vulnérables	SCF-Denis Lehoux (418) 648-2544
21	Immense zone d'homards d'amérique au large du littoral Ouest des Îles-de-la-Madeleine	MPO / Robin Tremblay 418-648-4023 pag: 514-554-9107

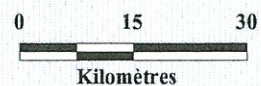
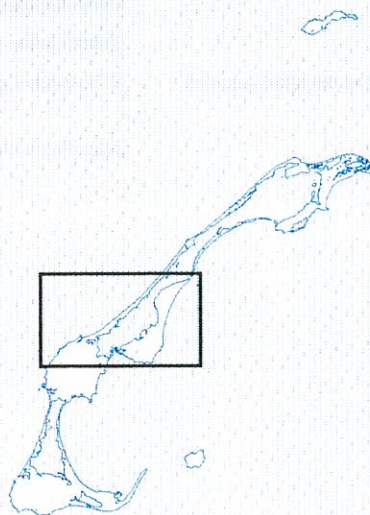
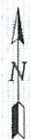


# IDM-04

## SYMBOLISATION

	<b>Herbiers</b>		<b>Centre de villégiature</b>
	<b>Poissons</b>		<b>Port de plaisance</b>
	<b>Mammifères marins</b>		<b>Plage</b>
	<b>Crustacés</b>		<b>Camping</b>
	<b>Mollusques</b>		<b>Prises d'eau</b>
	<b>Sauvagine</b>		<b>Zone Particulière</b>
	<b>Marécage</b>		<b>Récif rocheux</b>
	<b>Estran</b>		<b>Réserve faunique / écologique</b>

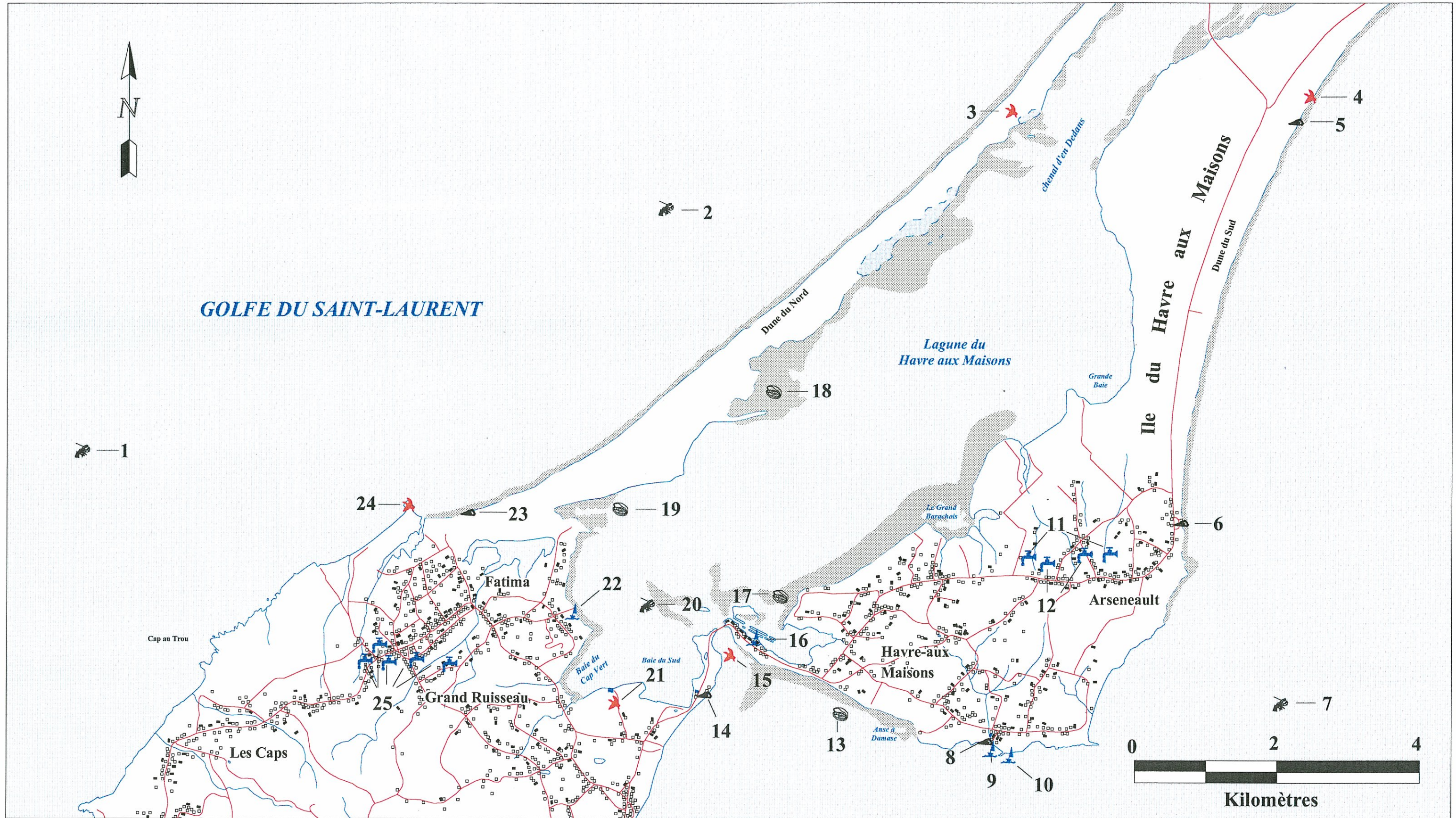
## CARTE DE LOCALISATION IDM-04



## LÉGENDE / IDM-04

### ÉLÉMENTS SENSIBLES

NO.	DESCRIPTION	CONTACT
1	Immense zone d'homards d'amérique au large du littoral Ouest des Iles-de-la-Madeleine	MPO / Robin Tremblay 418-648-4023 pag: 514-554-9107
2	Immense zone d'homards d'amérique au large du littoral Ouest des Iles-de-la-Madeleine	MPO / Robin Tremblay 418-648-4023 pag: 514-554-9107
3	Pluvier siffleur: espèces susceptibles d'être désignées menacés ou	SCF-Denis Lehoux (418) 648-2544
4	Pluvier siffleur et Grèbe: 2 espèces susceptibles d'être désignées menacés ou vulnérables	SCF-Denis Lehoux (418) 648-2544
5	Plage avec peu d'utilisateurs	Municipalité de Arseneault
6	Plage de la Dune du Sud	Municipalité de Arseneault
7	Zone d'homards d'amérique au large de Arseneault (Sud-Est)	MPO / Robin Tremblay 418-648-4023 pag: 514-554-9107
8	Plage avec peu d'utilisateurs	
9	Quai federal de Pointe-Basse	Raynald Gosselin (418) 649-6571
10	Quai de Havre-aux-maisons	Henri Theriault (418) 969-4492
11	2 puits: secteur Arseneault au Nord de la route 199 (Projeté pour le printemps 1993)	Jean Richard (418) 969-2222
12	2 puits: secteur Arseneault au Nord de la route 199	Jean Richard (418) 969-2222
13	Zone de mollusque le long du littoral en face de Havre-aux-Maisons	MPO / Robin Tremblay 418-648-4023 pag: 514-554-9107
14	Plage avec beaucoup d'utilisateurs	
15	Pluviers siffleurs: espèces susceptibles d'être désignées menacées ou vulnérables	SCF-Denis Lehoux (418) 648-2544
16	Club nautique de Cap-aux-Meules Inc.	Julien Cyr (418) 986-6950/986-3774
17	Zone de mollusque au Nord-Est de l'Ile aux Cochons	MPO / Robin Tremblay 418-648-4023 pag: 514-554-9107
18	Zone de myed sur la rive Nord de la Lagune du Havre aux Maisons	MPO / Robin Tremblay 418-648-4023 pag: 514-554-9107
19	Zone de myed sur la rive Nord de la Lagune du Havre aux Maisons	MPO / Robin Tremblay 418-648-4023 pag: 514-554-9107
20	Zone d'homards d'amérique au large de Fatima (Est)	MPO / Robin Tremblay 418-648-4023 pag: 514-554-9107
21	Héronnière	SCF-Denis Lehoux (418) 648-2544
22	Quai fédéral de Fatima	P&O-Reynald Gosselin (418) 649-6571
23	Plage avec peu d'utilisateurs	Municipalité de Fatima
24	Pluvier siffleur et Grèbe: 2 espèces susceptibles d'être désignés menacés ou vulnérables	SCF-Denis Lehoux (418) 648-2544
25	5 puits situés dans le secteur Ouest de Fatima	Jean-Marc Descostes (418) 986-3341



# IDM-05

## SYMBOLISATION



Herbiers



Poissons



Mammifères marins



Crustacés



Mollusques



Sauvagine



Marécage



Estran



Centre de villégiature



Port de plaisance



Plage



Camping



Prises d'eau



Zone Particulière

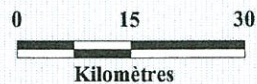
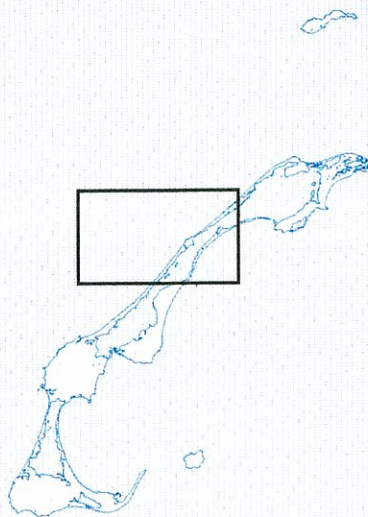


Récif rocheux



Réserve faunique /  
écologique

## CARTE DE LOCALISATION IDM-05

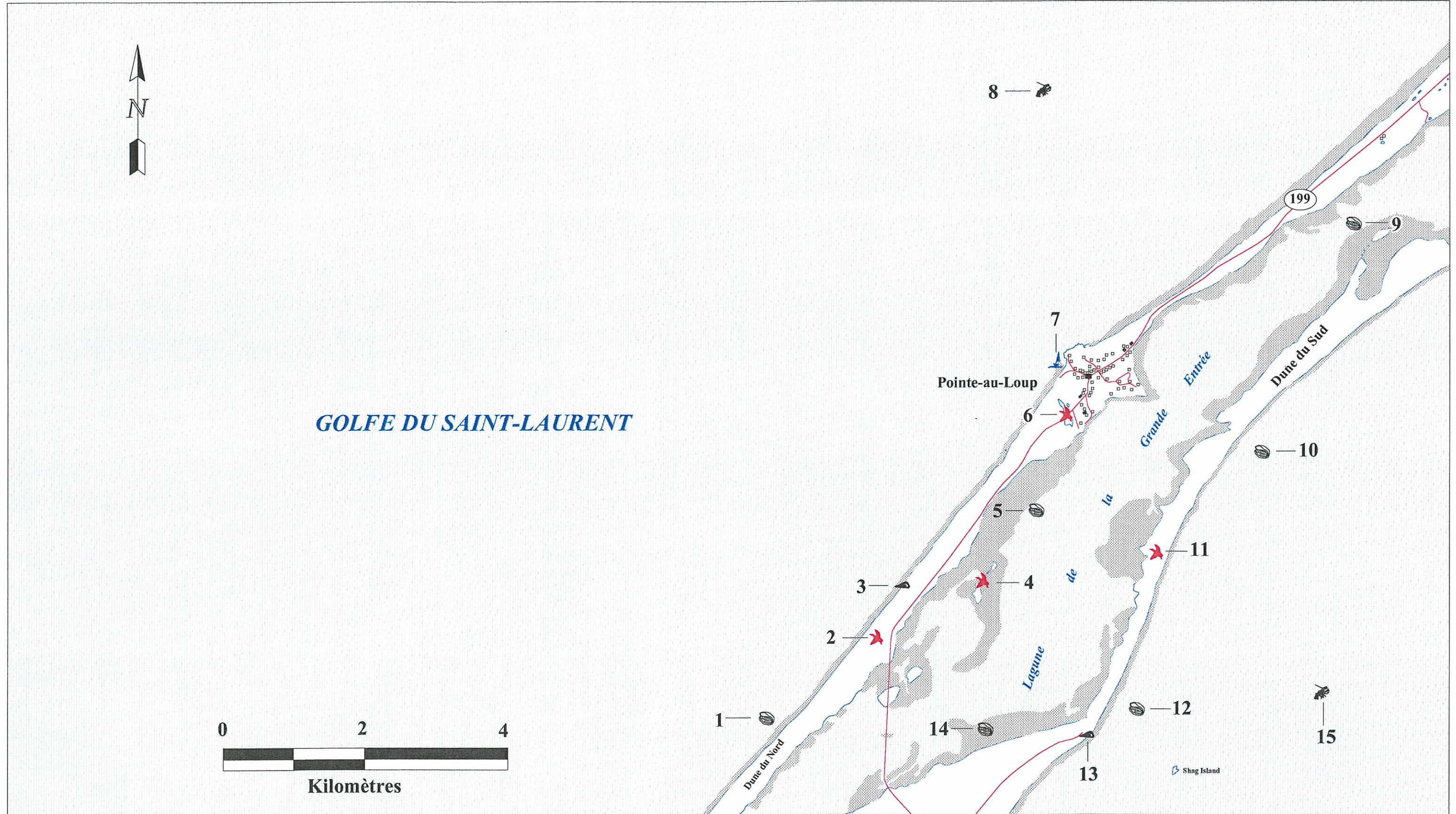




## LÉGENDE / IDM-05

















### ÉLÉMENTS SENSIBLES

NO.	DESCRIPTION	CONTACT
1	Zone de mollusque le long du littoral de la Dune du Nord	MPO / Robin Tremblay 418-648-4023 pag: 514-554-9107
2	Pluvier siffleur: espèce susceptible d'être désignée menacée ou vulnérable	SCF-Denis Lehoux (418) 648-2544
3	Plage avec beaucoup d'utilisateurs	Municipalité de Pointe-au-Loup
4	Sterne de Dougall: espèce susceptible d'être désignée menacé ou vulnérable	SCF-Denis Lehoux (418) 648-2544
5	Zone de mollusque à l'intérieur de la Lagune de la Grande Entrée	MPO / Robin Tremblay 418-648-4023 pag: 514-554-9107
6	Grèbe cornu: espèce susceptible d'être désignée menacé ou vulnérable	SCF-Denis Lehoux (418) 648-2544
7	Quai fédéral de Fatima	P&O-Reynald Gosselin (418) 649-6571
8	Immense zone d'homards d'amérique à l'Ouest des Iles -de-la Madeleine	MPO / Robin Tremblay 418-648-4023 pag: 514-554-9107
9	Zone de mollusques dans la lagune de la Grande Entrée	MPO / Robin Tremblay 418-648-4023 pag: 514-554-9107
10	Zone de mollusque le long du littoral de la Dune du Sud	MPO / Robin Tremblay 418-648-4023 pag: 514-554-9107
11	Pluvier siffleur: espèce susceptible d'être désignée menacé ou vulnérable	SCF-Denis Lehoux (418) 648-2544
12	Zone de mollusque le long du littoral de la Dune du Sud	MPO / Robin Tremblay 418-648-4023 pag: 514-554-9107
13	Plage avec peu d'utilisateurs	
14	Zone de mollusque à l'intérieur de la lagune de la Grande Entrée	MPO / Robin Tremblay 418-648-4023 pag: 514-554-9107
15	Immense zone d'homards d'amérique à l'Est de la lagune de la Grande Entrée	MPO / Robin Tremblay 418-648-4023 pag: 514-554-9107

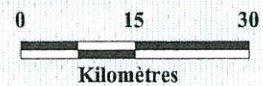
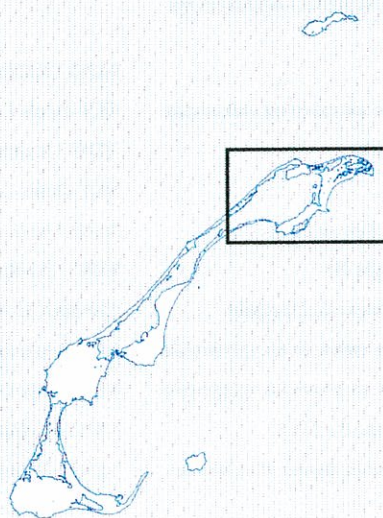
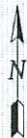


# IDM-06

## SYMBOLISATION

	Herbiers		Centre de villégiature
	Poissons		Port de plaisance
	Mammifères marins		Plage
	Crustacés		Camping
	Mollusques		Prises d'eau
	Sauvagine		Zone Particulière
	Marécage		Récif rocheux
	Estran		Réserve faunique / écologique

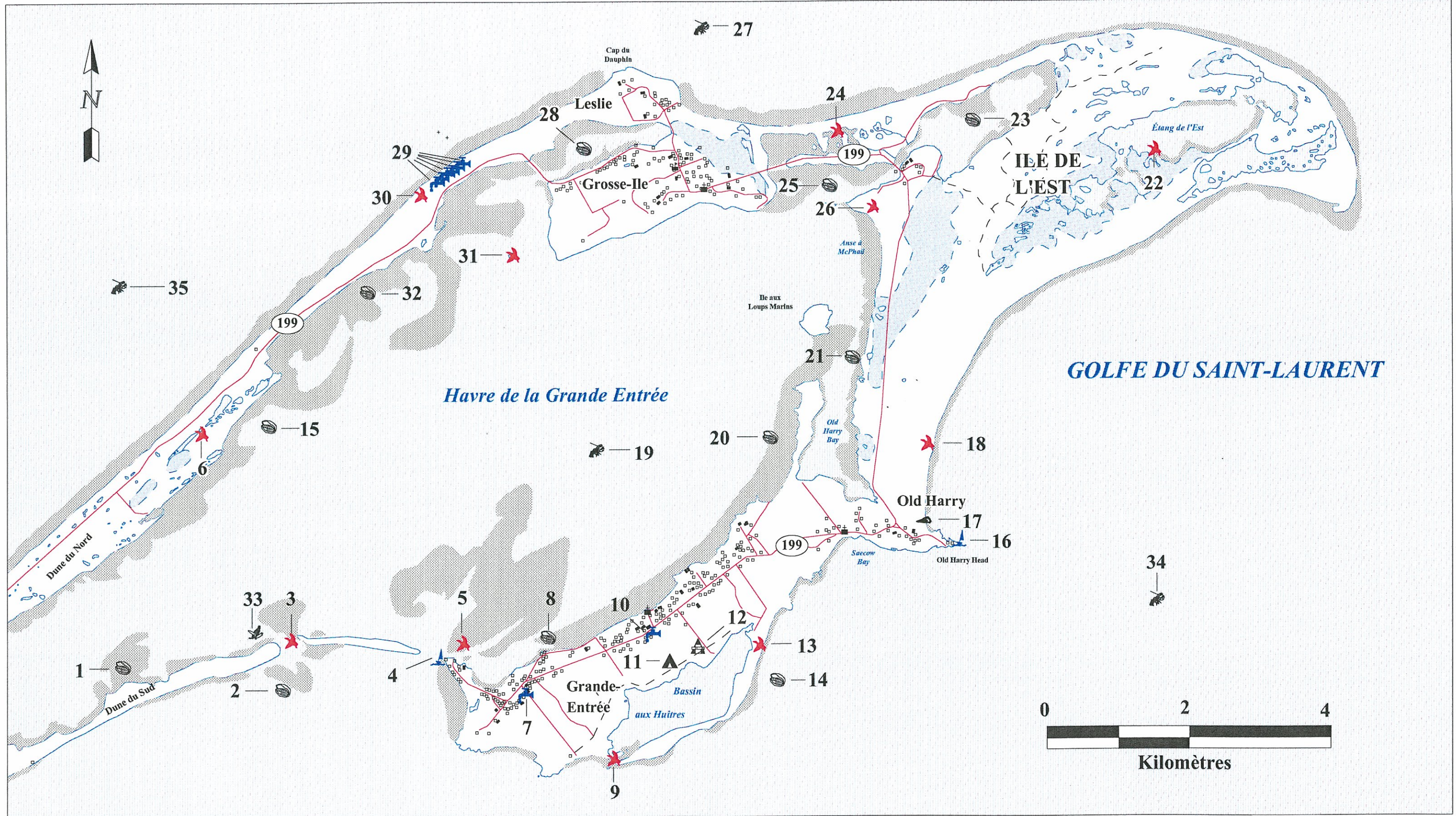
## CARTE DE LOCALISATION IDM-06



## LÉGENDE / IDM-06

### ÉLÉMENTS SENSIBLES

NO.	DESCRIPTION	CONTACT
1	Zone de mollusque au Sud du Havre de la Grande Entrée	MPO / Robin Tremblay 418-648-4023 pag: 514-554-9107
2	Zone de myed au bout de la Dune du Sud (Nord)	MPO / Robin Tremblay 418-648-4023 pag: 514-554-9107
3	Pluvier siffleur: espèce susceptible d'être désignée menacée ou vulnérable	SCF-Denis Lehoux (418) 648-2544
4	Quai fédéral	P&O-Reynald Gosselin (418) 649-6571
5	Pluvier siffleur et Sterne de Dougall: 3 espèces susceptibles d'être désignées menacées ou vulnérables	SCF-Denis Lehoux (418) 648-2544
6	Pluvier siffleur: espèce susceptible d'être désignée menacée ou vulnérable	SCF-Denis Lehoux (418) 648-2544
7	1 puits au Sud de l'intersection de la 199 et du chemin du Bassin Ouest, du cote Est	John Fred Richard (418) 985-2287
8	Zone de myed à l'intérieur du Havre de la Grande Entrée en face de Grande-Entrée	MPO / Robin Tremblay 418-648-4023 pag: 514-554-9107
9	Pluviers siffleur: espèce susceptible d'être désignée menacée ou vulnérable	SCF-Denis Lehoux (418) 648-2544
10	Prise d'eau sur le site du camping de la Grande Entree, Sud de la 199	C-C. Dion (T) 418-985-2833 / (D) 418-985-2250
11	Camping Grande-Entree	Romeo Benard (418) 985-2277 / 985-2891
12	Club Vacances les Iles, 377 route 199, C.P. 59	Charles-Claude Dion (418) 985-2833 / 985-2250
13	Pluvier siffleur et Grèbe cornu: 2 espèces susceptibles d'être désignées menacées ou vulnérables	SCF-Denis Lehoux (418) 648-2544
14	Zone de mollusque à l'Est du Bassin aux Huitres (large)	MPO / Robin Tremblay 418-648-4023 pag: 514-554-9107
15	Zone de myed le long du littoral intérieur de la Dune du Nord	MPO / Robin Tremblay 418-648-4023 pag: 514-554-9107
16	Quai de Old Harry	Henri Thériault (418) 969-4492
17	Plage avec beaucoup d'utilisateurs	
18	Pluvier siffleur: espèce susceptible d'être désignée menacée ou vulnérable	SCF-Denis Lehoux (418) 648-2544
19	Zone d'homards d'amérique à l'intérieur du Havre de la Grande Entrée	MPO / Robin Tremblay 418-648-4023 pag: 514-554-9107
20	Zone de myed à l'intérieur du Havre de la Grande Entrée	MPO / Robin Tremblay 418-648-4023 pag: 514-554-9107
21	Zone de myed à l'intérieur du Havre de la Grande Entrée	MPO / Robin Tremblay 418-648-4023 pag: 514-554-9107
22	Beaucoup de Grèbes cornus et un peu de Pluviers siffleurs sur l'ensemble de la Pointe de l'Est: 2 espèces susceptibles d'être désignées menacées ou vulnérables	SCF-Denis Lehoux (418) 648-2544
23	Zone de mollusque dans la Baie Clarke	MPO / Robin Tremblay 418-648-4023 pag: 514-554-9107
24	Pluvier siffleur: espèce susceptible d'être désignée menacée ou vulnérable	SCF-Denis Lehoux (418) 648-2544
25	Zone de mollusque à l'embouchure de la Baie Clarke	MPO / Robin Tremblay 418-648-4023 pag: 514-554-9107
26	Héronnière	SCF-Denis Lehoux (418) 648-2544
27	Zone d'homards d'amérique au large au Nord de l'Ile de l'Est	MPO / Robin Tremblay 418-648-4023 pag: 514-554-9107
28	Zone de mollusque à l'intérieur de la Baie de Grosse Ile	MPO / Robin Tremblay 418-648-4023 pag: 514-554-9107
29	6 puits situés sur la Dune du Nord en face des Rochers du Dauphin	Gardien de Service (418) 985-2931
30	Pluvier siffleur: espèce susceptible d'être désignée menacée ou vulnérable	SCF-Denis Lehoux (418) 648-2544
31	Pluvier siffleur: espèce susceptible d'être désignée menacée ou vulnérable	SCF-Denis Lehoux (418) 648-2544
32	Zone de myed le long du littoral intérieur de la Dune du Nord	MPO / Robin Tremblay 418-648-4023 pag: 514-554-9107
33	Aire de repos pour le phoque commun et gris entre la lagune et le Havre de la Grande Entrée	MPO / Robin Tremblay 418-648-4023 pag: 514-554-9107
34	Zone d'homards d'amérique à l'Est de Grande-Entrée	MPO / Robin Tremblay 418-648-4023 pag: 514-554-9107
35	Zone d'homards d'amérique au large à l'Ouest de Grosse-Ile	MPO / Robin Tremblay 418-648-4023 pag: 514-554-9107



# IDM-07

## SYMBOLISATION



Herbiers



Poissons



Mammifères marins



Crustacés



Mollusques



Sauvagine



Marécage



Estran



Centre de villégiature



Port de plaisance



Plage



Camping



Prises d'eau



Zone Particulière

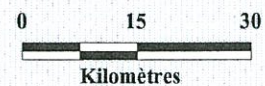
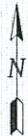


Récif rocheux



Réserve faunique /  
écologique

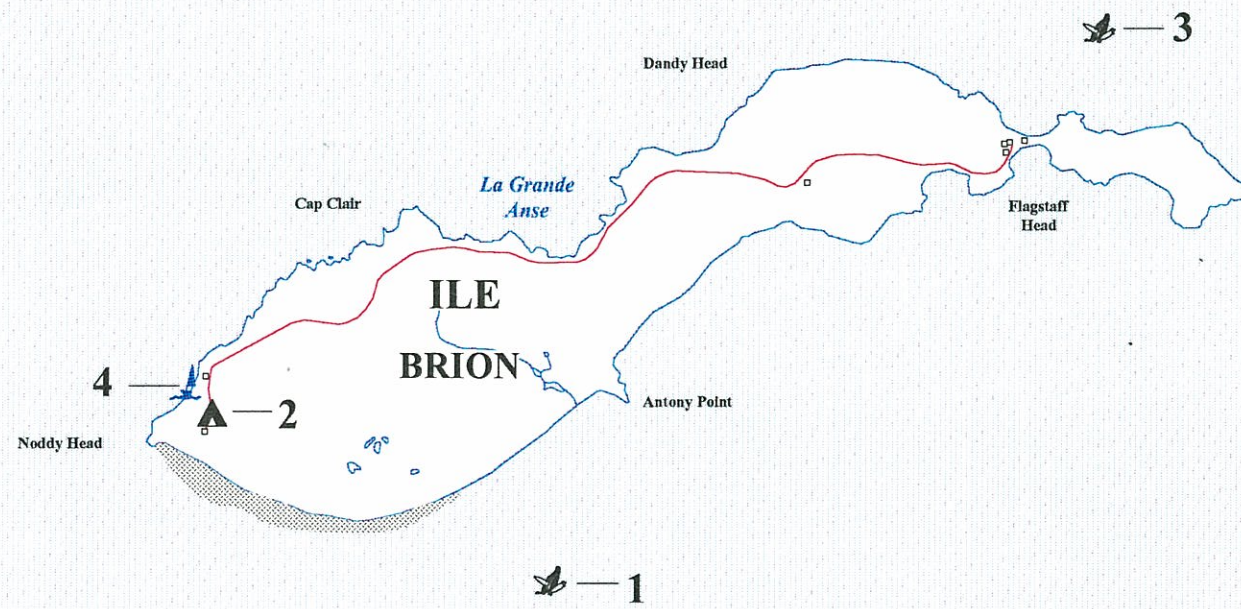
## CARTE DE LOCALISATION IDM-07



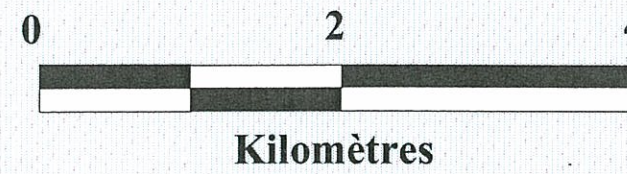
## LÉGENDE / IDM-07

### *ÉLÉMENTS SENSIBLES*

<b>NO.</b>	<b>DESCRIPTION</b>	<b>CONTACT</b>
1	Zone de phoque gris au Sud de l'Île Brion	MPO / Robin Tremblay 418-648-4023 pag: 514-554-9107
2	Camping de l'Île Brion	Edouard Leblanc (418) 986-6622
3	Zone de phoques gris au Nord-Est de l'Île Brion	MPO / Robin Tremblay 418-648-4023 pag: 514-554-9107
4	Quai et rampe de mise à l'eau	Edouard Leblanc (418) 986-6622



**GOLFE DU  
SAINT - LAURENT**





# IDM-08

## SYMBOLISATION



Herbiers



Poissons



Mammifères marins



Crustacés



Mollusques



Sauvagine



Marécage



Estran



Centre de villégiature



Port de plaisance



Plage



Camping



Prises d'eau



Zone Particulière

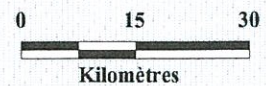


Récif rocheux



Réserve faunique /  
écologique

## CARTE DE LOCALISATION IDM-08



## LÉGENDE / IDM-08

### *ÉLÉMENTS SENSIBLES*

<b>NO.</b>	<b>DESCRIPTION</b>	<b>CONTACT</b>
1	Zone de mise bas pour le phoque gris autour des Rochers aux Oiseaux	MPO / Robin Tremblay 418-648-4023 pag: 514-554-9107
2	Refuge d'oiseaux migrants autour des Rochers aux Oiseaux	SCF-Gervais Gagnon (418) 648-7020




**Rochers aux Oiseaux**

1 —  Rocher aux Margaux 

Rocher aux Oiseaux 

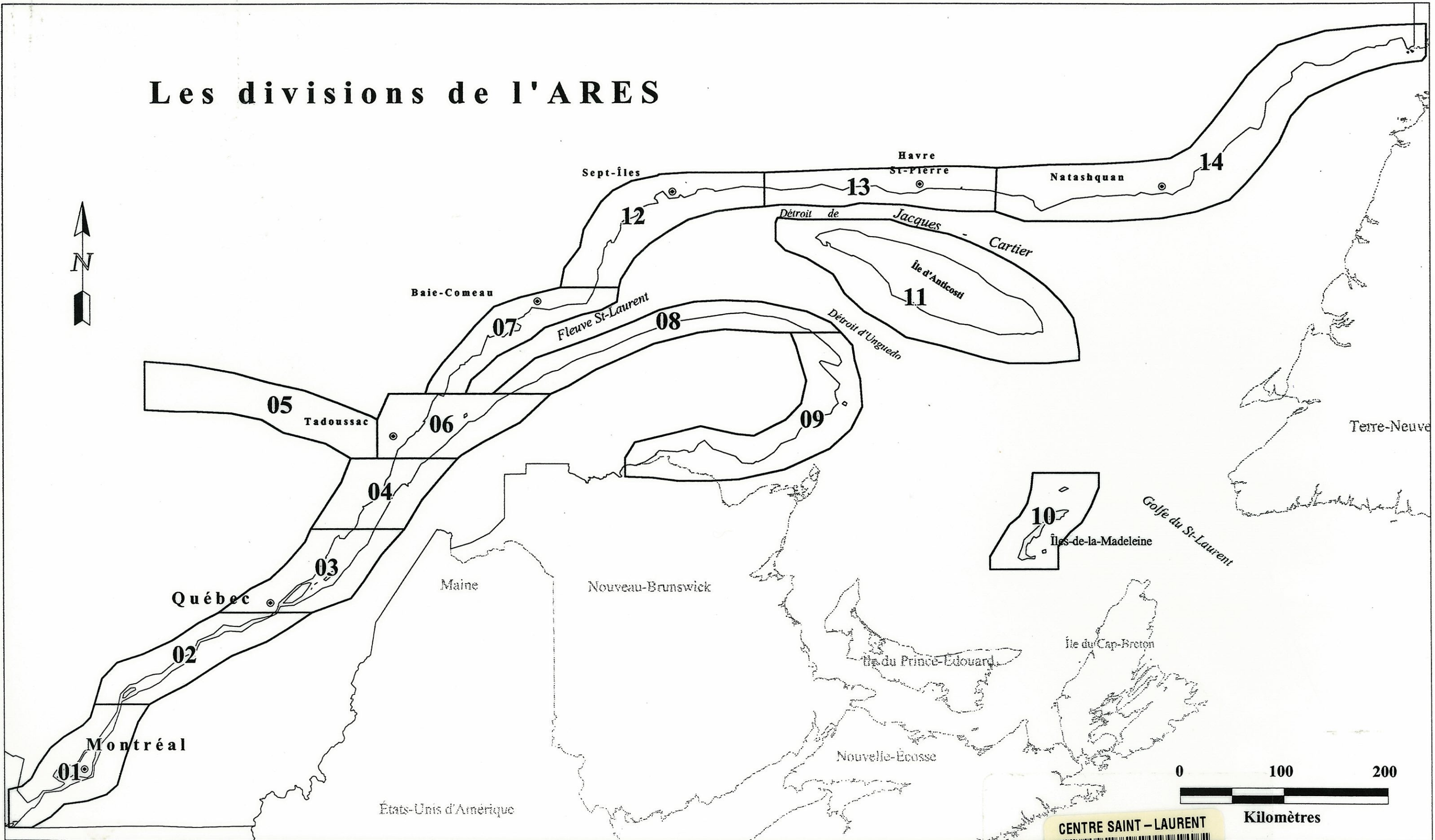
 — 2

*GOLFE DU SAINT-LAURENT*



Kilomètres

# Les divisions de l'ARES



CENTRE SAINT-LAURENT



CSLM009806