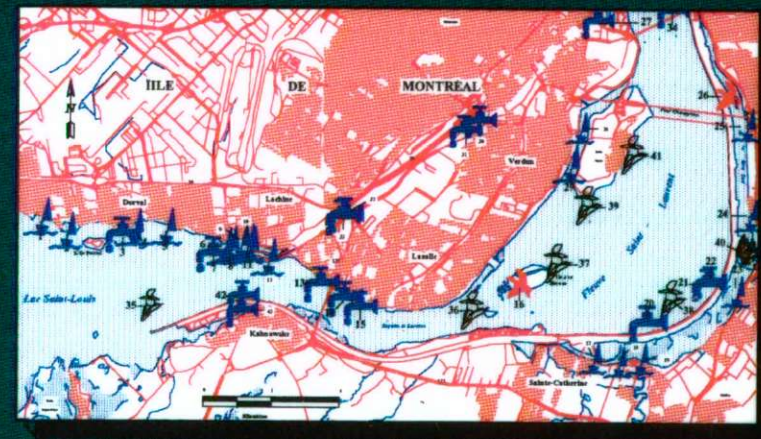


ATLAS RÉGIONAL DES ÉLÉMENTS SENSIBLES DU ST-LAURENT (ARES)

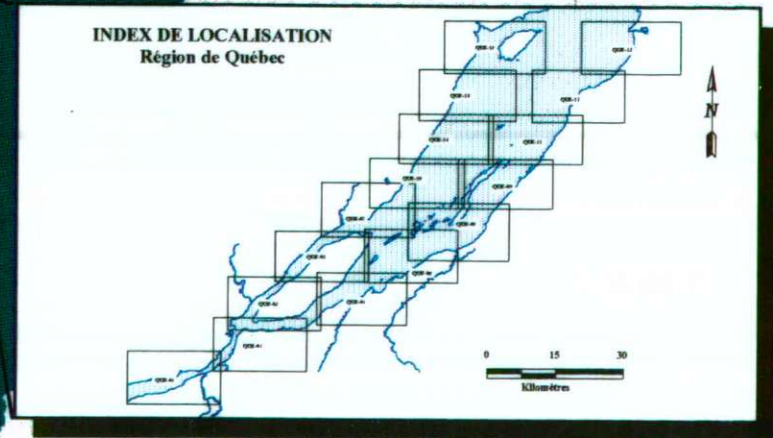
109682-2

Région 02 - Trois-Rivières



SYMBOLISATION

	Herbiers		Centre de villégiature
	Poissons		Port de plaisance
	Mammifères marins		Plage
	Crustracés		Camping
	Mollusques		Prises d'eau
	Sauvagine		Zone particulière
	Marécage		Récif rocheux
	Estran		Réserve faunique / écologique



FC
2759
.D4
A84
1997
Trois-Riv.
Ex. 2



AVANT - PROPOS

Cette première version de l'Atlas régional des éléments sensibles (ARES) remplace ce qui autrefois s'appelait le répertoire socio-écologique (RSE). Vous y trouverez les mêmes informations que dans le RSE avec une présentation légèrement différente. Développé pour répondre aux besoins des officiers d'urgences environnementales, il s'est avéré, au cours des années, très utile pour des activités de planification au sens large. Il nous fait donc plaisir de vous le présenter.

Il couvre le couloir du fleuve habité et se découpe en 14 régions :

Région 01	Montréal
Région 02	Trois-Rivières
Région 03	Québec
Région 04	Malbaie
Région 05	Saguenay
Région 06	Rimouski
Région 07	Baie-Comeau
Région 08	Gaspésie-Nord
Région 09	Gaspésie-Sud
Région 10	Îles-de-la-Madeleine
Région 11	Anticosti
Région 12	Sept-Îles
Région 13	Havre-St-Pierre
Région 14	Basse Côte-Nord

Un index des régions est disponible à l'arrière de chacune des copies de région. Réalisé à l'aide du logiciel MapInfo, l'ARES est disponible en deux versions soit : papier et numérique. La séquence de mise à jour est quinquennale.

Les informations identifiées dans l'ARES proviennent de différents ministères fédéraux et provinciaux, de municipalités, d'organismes non-gouvernementaux et autres qui ont bien voulu collaborer dans la réalisation de ce projet. Par le fait même, il se veut le plus complet possible, mais ne peut être exhaustif.

Vous remarquerez que les accents font souvent défauts. Ce problème de transfert de texte entre logiciels déjà connus ne nous a pas épargné. Nous nous en excusons.

Pour toutes informations additionnelles prière de contacter :

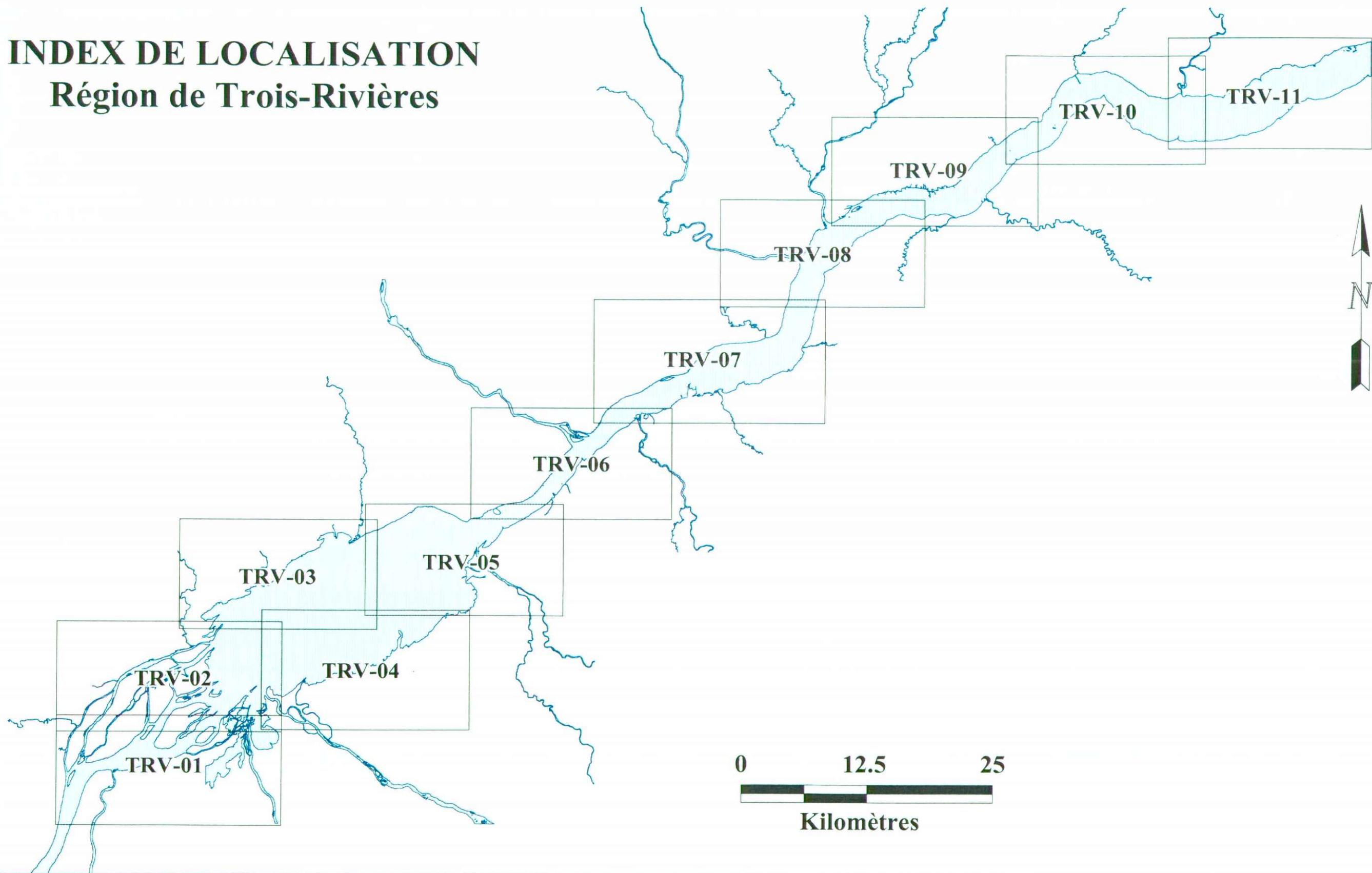
Chantal Duhaime
 Environnement Canada
 Direction de la protection de l'environnement
 Urgence environnement
 105 McGill, 4^e étage
 Montréal, Québec
 H2J 2E7
 B: (514) 283-1816
 F: (514) 496-1157

Publié avec l'autorisation du ministre de l'Environnement
 @ Ministre des travaux publics et Services gouvernementaux Canada 1997
 No de catalogue En40-533/1997f
 ISBN 0-662-81931-4

Mars 1997

INDEX DE LOCALISATION

Région de Trois-Rivières

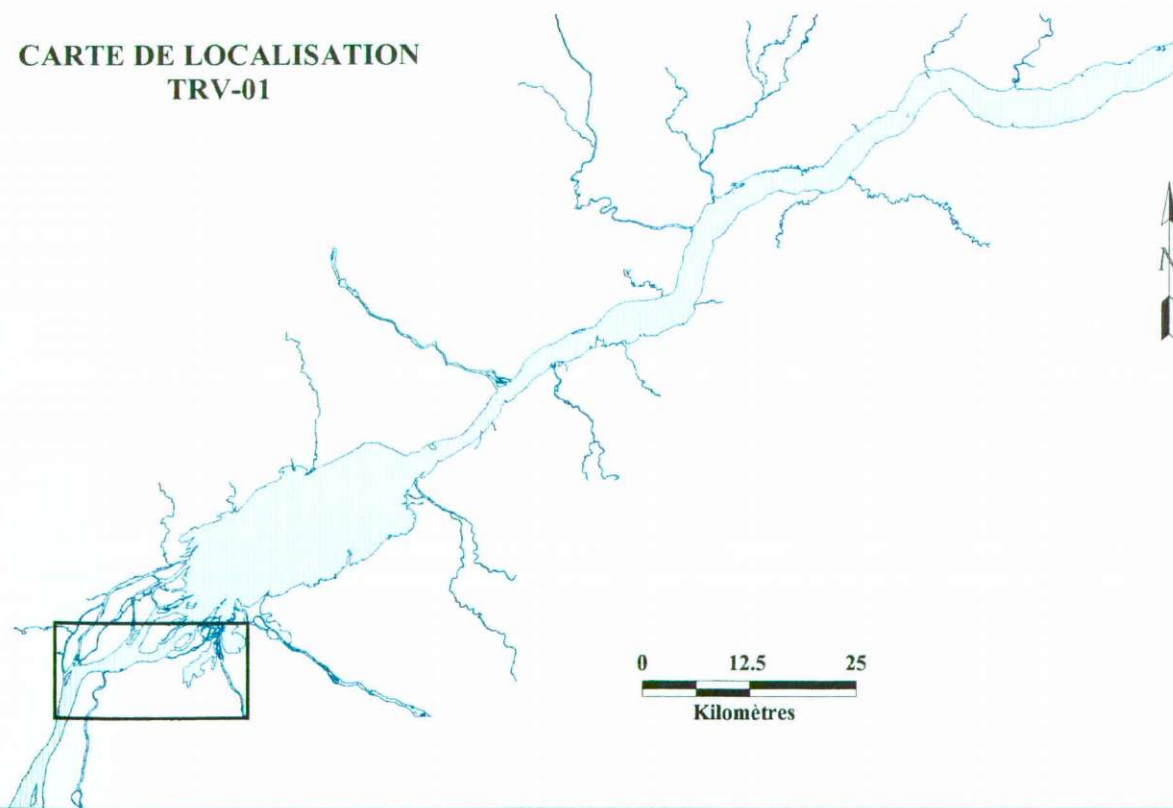


TRV-01

SYMBOLISATION

	Herbiers		Centre de villégiature
	Poissons		Port de plaisance
	Mammifères marins		Plage
	Crustacés		Camping
	Mollusques		Prises d'eau
	Sauvagine		Zone Particulière
	Marécage		Récif rocheux
	Estran		Réserve faunique / écologique

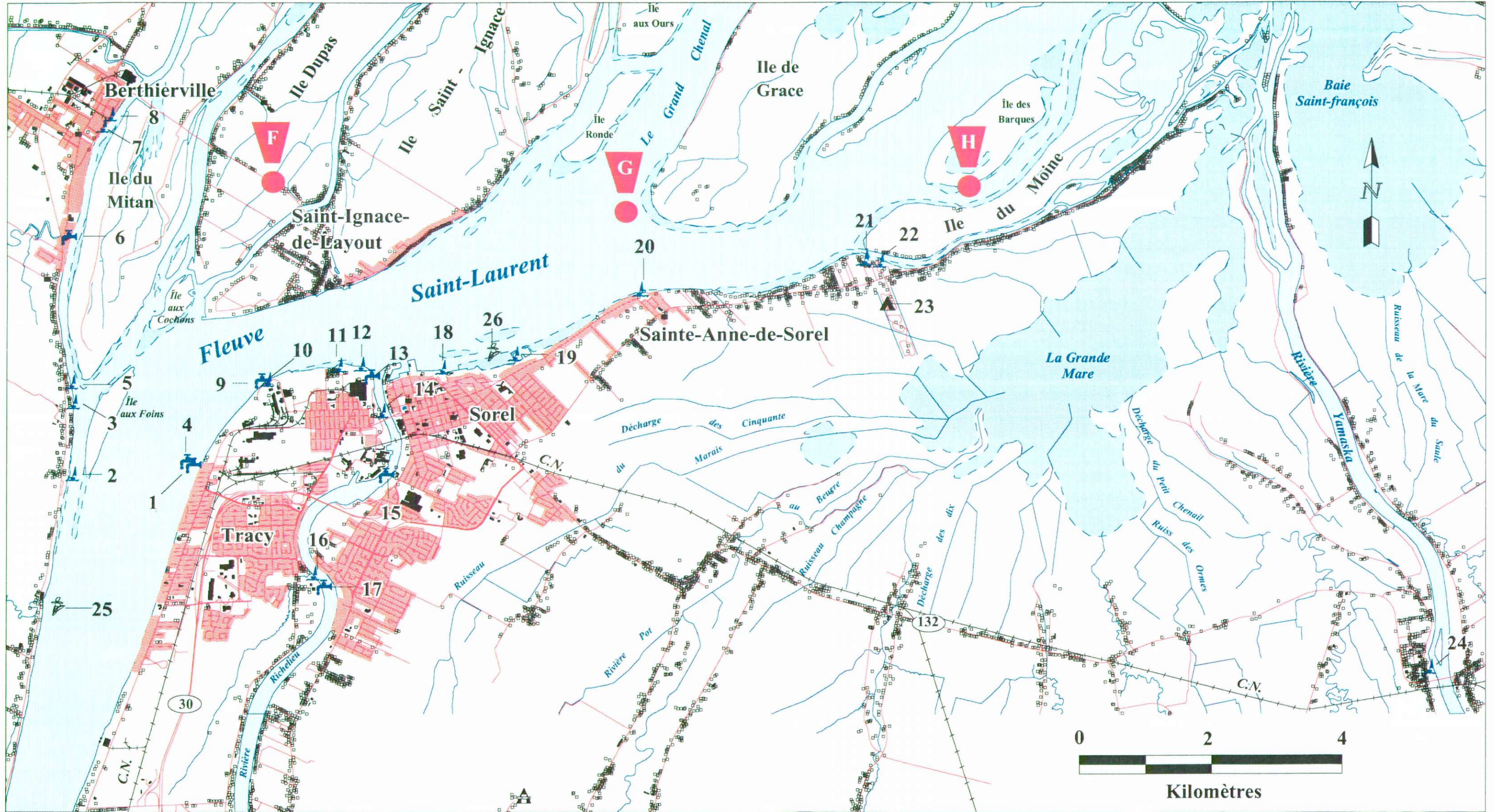
CARTE DE LOCALISATION
TRV-01



LÉGENDE / TRV-01

















ÉLÉMENTS SENSIBLES

NO.	DESCRIPTION	CONTACT
1	Prise d'eau industrielle (Sammi Atlas): située à 700 pieds dans le fleuve en face de la rue Langevin	Marcel Martelini
2	Rampe de mise à l'eau La Capitonnerie, terrain situé à côté du 1581 Grande-Côte	André Viens 514-759-0998
3	Rampe du Club nautique de Berthier, 1251 Grande Cote Ouest	Serges Landes 514-887-2071 / Pierre Héту 514-755-4441
4	Puits industriel (Tioxyde Canada): Fleuve St-Laurent, a la station de pompage, Sud de la rue Langevin	Gratien Lebel (514) 742-2711
5	Rampe de mise à l'eau Buffet Perreault, 1303 Grande-Côte Ouest	André Perreault 514-836-1278
6	Prise d'eau municipale (Berthierville), dans le chenal du Nord derrière l'usine de filtration	Daniel Belhumeur 514-836-2676
7	Rampe de mise à l'eau, rue Frontenac	Jacques Lavallée 514-836-4878
8	Societe d'amenagement Berthier d'Autray (marina), 541 rue Frontenac	Jacques Lavallée 514-836-4878
9	Prise d'eau industrielle (QIT FER et Titane)	Andrew Broadhead 514-746-3119
10	Quai QIT Fer et Titane Tracy	Andrew Brodhead
11	Rampe de mise à l'eau de St-Joseph-de-Sorel, rue du Fleuve	Martin Valois 514-742-3744
12	Quai, Service de quai Fergin	Robert Michelon 418-522-4701 / 514-654-6784
13	Prise d'eau industrielle (Forges de Sorel): 104 rue McCarthy	Gilles Vallée 514-746-4000
14	Rampe de mise à l'eau, 51 rue Étienne	Aucun 514-743-8727
15	Prise d'eau municipale (sorel): Dans la rivière Richelieu, derrière l'usine de traitement des eaux	Jean Charbonneau 514-742-4583
16	Rampe de mise à l'eau de Tracy, située derrière le garage municipal, rue Antaya	Louis Cardin 514-742-4448
17	Prise d'eau municipale: Riviere Richelieu, (acces par la rue Antava), derrière l'usine de filtration.	Louis Cardin 514-742-4448
18	Marina Beaudry, 2 rue St-Pierre	Jean Charbonneau (514) 742-4583
19	Marina de Sorel	
20	Quai de Ste-Anne-de-Sorel, intersection des rues Rivé et du Quai	Luc Papillon (514) 742-1616
21	Rampe de mise à l'eau municipale, en face du Camping Ste-Anne-de-Sorel	Luc Papillon 514-742-1616
22	Halte des 103 Iles, 1727 Chenal du Moine	Eric Gentile (514) 746-7747
23	Camping Ste-Anne-de-Sorel 1685, Chenal du Moine	Luc Papillon (514) 742-1616/743-4101
24	Rampe de mise à l'eau de Yamaska, rue Mgr Parenteau	Andre Laforte (514) 374-5840
25	Herbiers aquatiques et ripariens le long de la berge Nord du fleuve Saint-Laurent	MEF / dir regionale 514-873-3636
26	Herbiers aquatiques et ripariens: Autour de l'ensemble des Iles en amont du Lac St-Pierre en face de Sorel	MEF / dir regionale 514-873-3636
F	Présence d'herbiers aquatiques et de zones de frayeres autour des Iles de Sorel (du Mitan, aux Castors et Dupas)	
G	Présence d'herbiers aquatiques et de zones de frayeres autour des Iles de Sorel (Saint-Ignace, Madame, aux Ours et Ronde)	
H	Présence d'herbiers aquatiques et de zones de frayeres autour des Iles de Sorel (de Grace, Lapierre, des Barques et du Moine)	

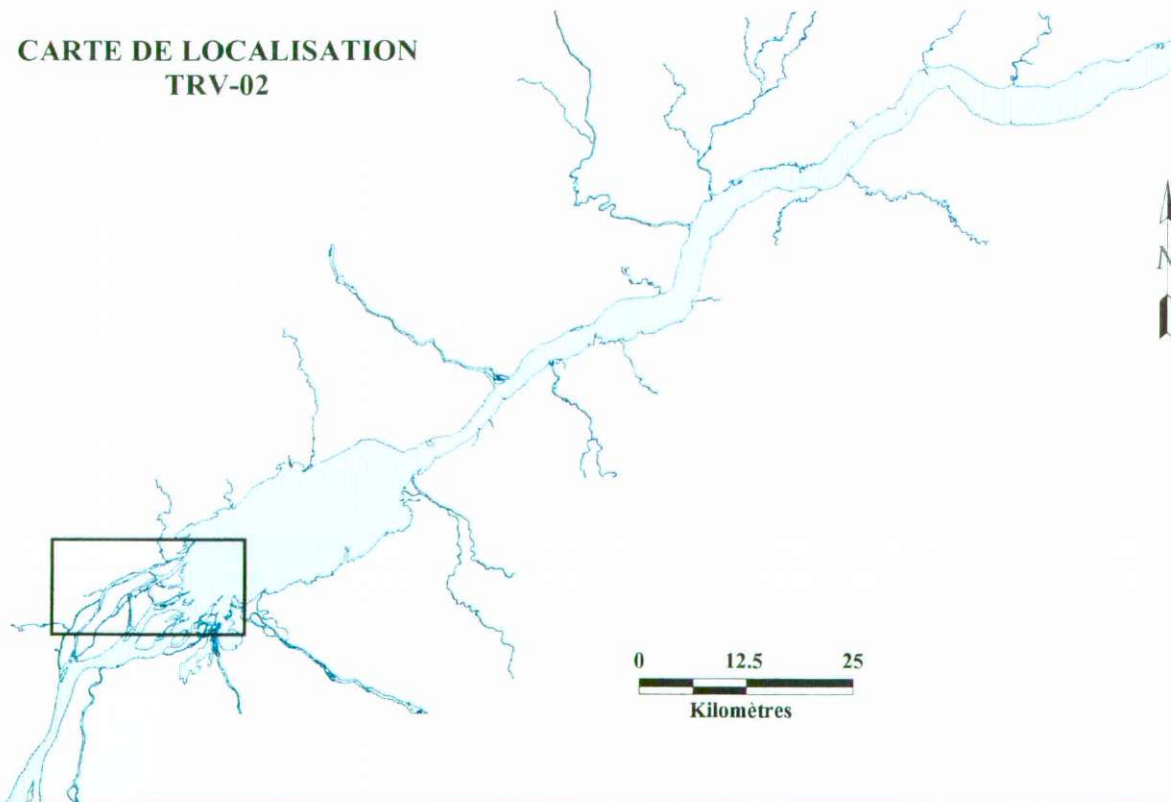


TRV-02

SYMBOLISATION

	Herbiers		Centre de villégiature
	Poissons		Port de plaisance
	Mammifères marins		Plage
	Crustacés		Camping
	Mollusques		Prises d'eau
	Sauvagine		Zone Particulière
	Marécage		Récif rocheux
	Estran		Réserve faunique / écologique

CARTE DE LOCALISATION TRV-02



LÉGENDE / TRV-02

ÉLÉMENTS SENSIBLES

NO.	DESCRIPTION	CONTACT
1	Quai du Club Malard, lot #149	Denis Gartin 514-836-3649
2	Rampe de mise à l'eau municipale, 2309 rang St-Pierre	Fabrice St-Martin 514-836-3376 / 836-6577
3	Quai federal St-Barthelemy, rue La Montée	P&O
4	Auberge le Nid D'Aigle (marina), 21 rang du Nord	Stéphane Marin 819-227-2090
5	Marina Mr. B, 268 Ile Saint-Jean	Jacques Banville 514-568-5112
6	Présence d'herbiers aquatiques dans l'Anse du Fort	MEF / dir. regionale 514-873-3636
I	Présence de zone de frayere, d'herbiers, de marecages aux alentours de l'île Dupas	
J	Présence de zone de frayere, d'herbiers aquatiques, de marecages aux alentours de La Grande Ile	
K	Présence de zone de frayere, d'herbiers, de marecages entre les embouchures des rivières Yamaska et Saint-François	

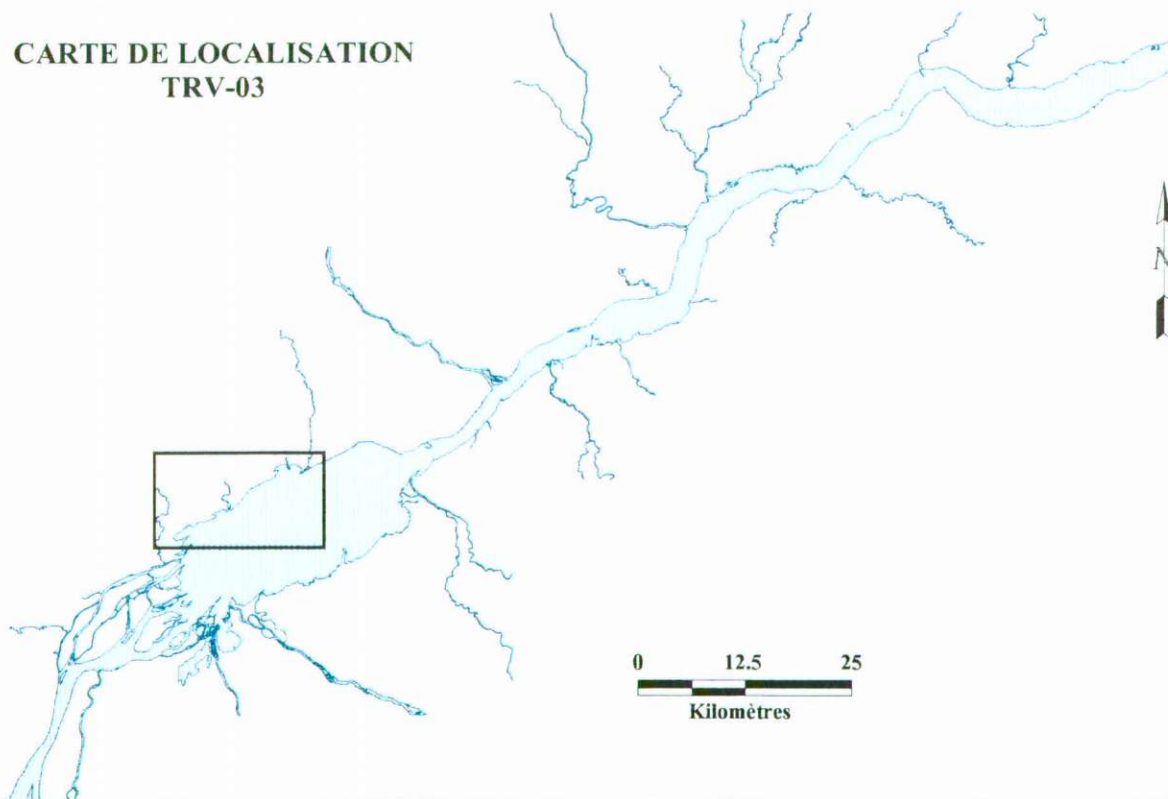


TRV-03

SYMBOLISATION

	Herbiers		Centre de villégiature
	Poissons		Port de plaisance
	Mammifères marins		Plage
	Crustacés		Camping
	Mollusques		Prises d'eau
	Sauvagine		Zone Particulière
	Marécage		Récif rocheux
	Estran		Réserve faunique / écologique

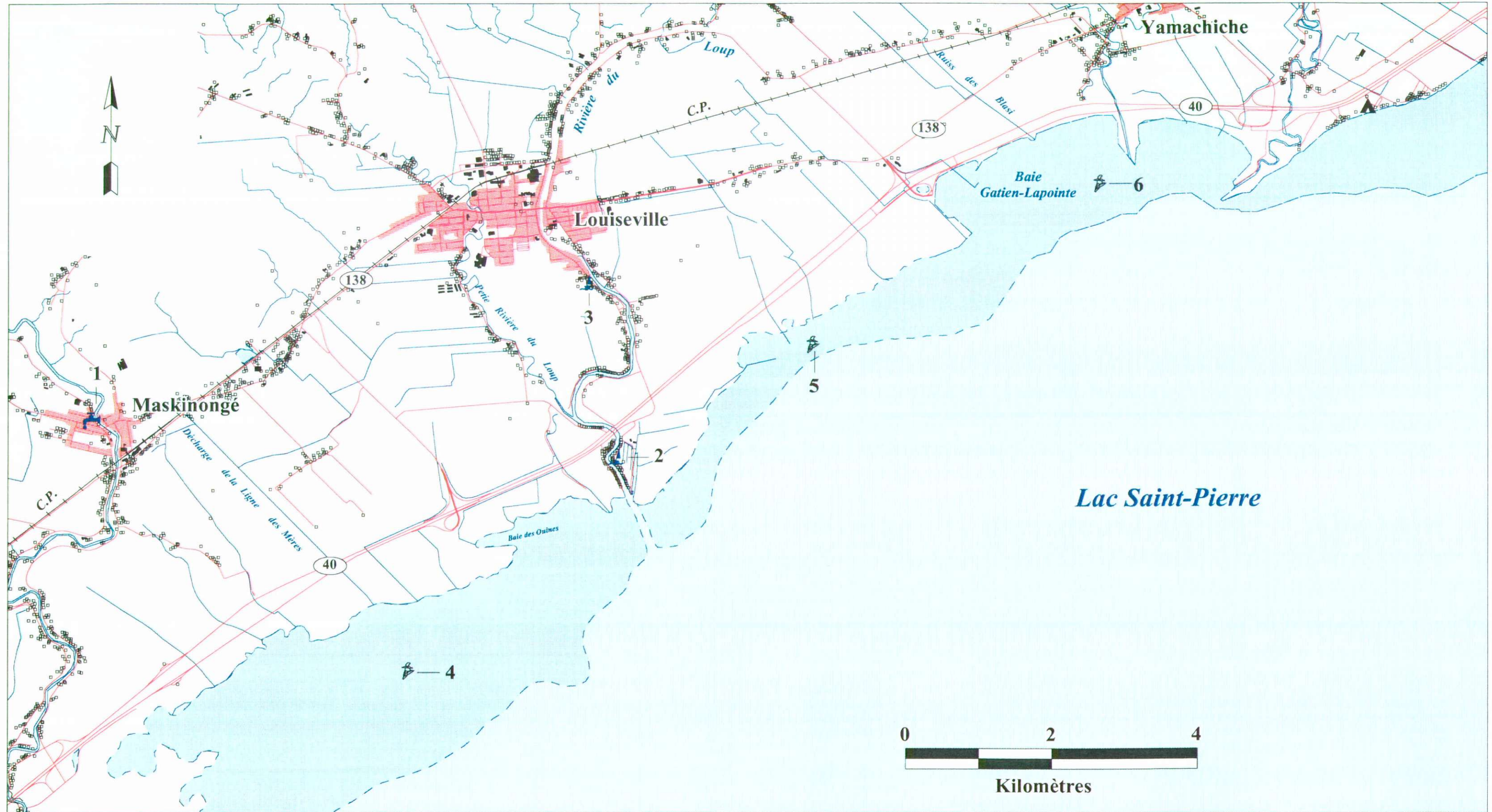
CARTE DE LOCALISATION
TRV-03



LÉGENDE / TRV-03

















ÉLÉMENTS SENSIBLES

NO.	DESCRIPTION	CONTACT
1	Prise d'eau municipale, au bout de la rue Ste-Marie	Marcel Dupuis (819) 227-2772 / 819-227-2519
2	Club Nautique et Centre d'Interprétation de la nature du Lac St-Pierre	Paul Lemay 819-228-2911
3	Marina Duval Buisson 821, rue Notre-Dame Sud	Normand Duval (819) 228-4654
4	Présence d'herbiers aquatiques et ripariens sur la rive Nord du lac Saint-Pierre dans la Baie de l'Île aux Grues	MEF / dir. regionale 819-373-4444
5	Présence d'herbiers aquatiques et ripariens sur la rive Nord du lac Saint-Pierre	MEF / dir. regionale 819-373-4444
6	Présence d'herbiers aquatiques et ripariens sur la rive Nord du lac Saint-Pierre dans la Baie Gatién-Lapointe	MEF / dir. regionale 819-373-4444

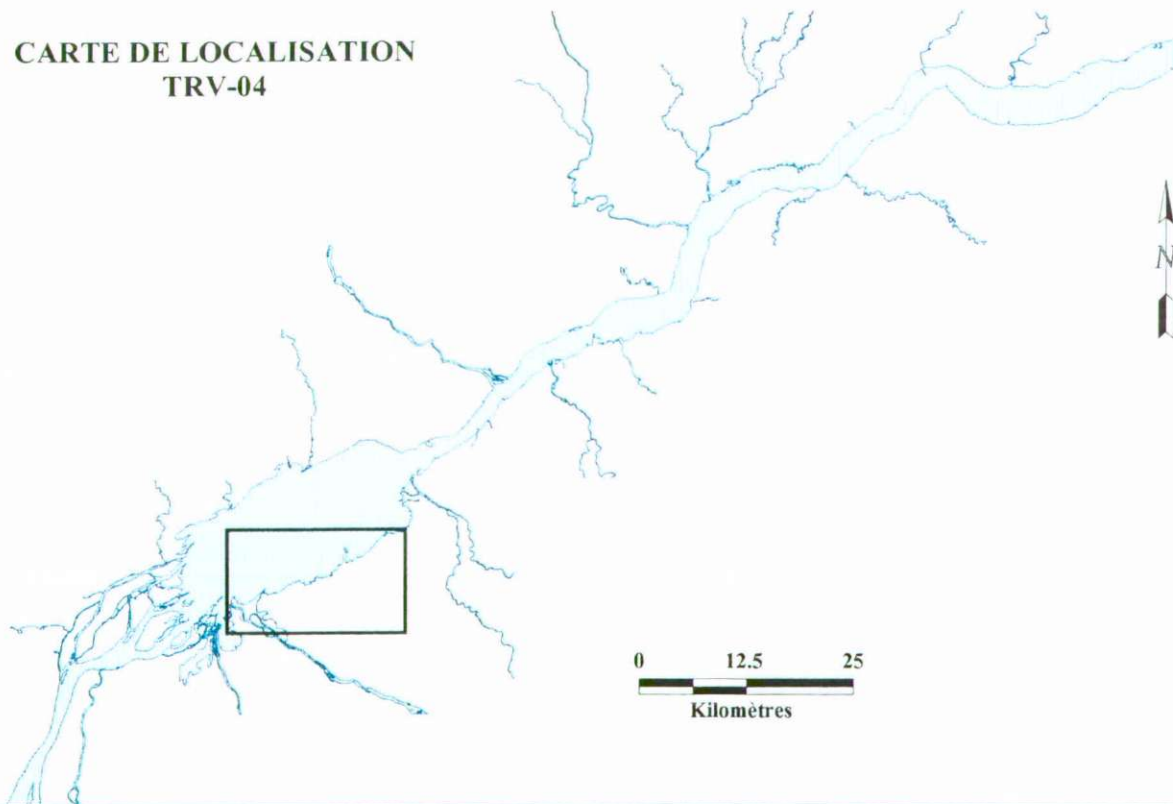


TRV-04

SYMBOLISATION

	Herbiers		Centre de villégiature
	Poissons		Port de plaisance
	Mammifères marins		Plage
	Crustacés		Camping
	Mollusques		Prises d'eau
	Sauvagine		Zone Particulière
	Marécage		Récif rocheux
	Estran		Réserve faunique / écologique

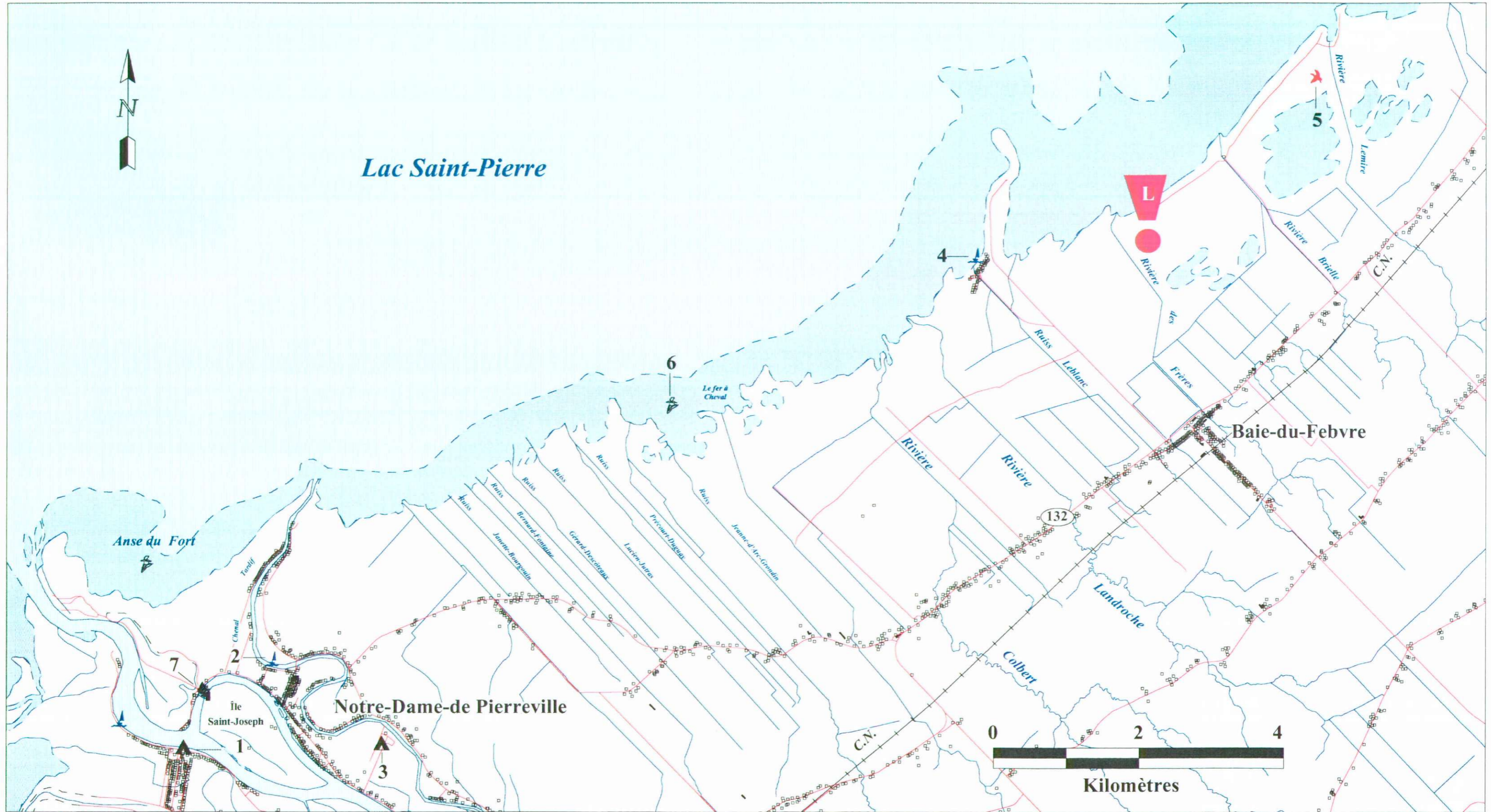
CARTE DE LOCALISATION TRV-04



LÉGENDE / TRV-04

















ÉLÉMENTS SENSIBLES

NO.	DESCRIPTION	CONTACT
1	Le camp de l'Amitié de St-Francois-du-Lac, 16 boul. Leblanc	Lucien Cournoyer (819) 568-5113 / 568-5812
2	Rampe de mise à l'eau municipale, chenal Tardif	Marcel Tardif 514-568-7033
3	Camping Ile-du-Fort 120, rang de l'Ile Notre-Dame-de-Pierreville	Daniel Dubois 514-568-2836
4	Club de la Landroche, Baie-du-Febvre	Real Vallee (514) 783-6967
5	Refuge d'oiseaux migrateurs Nicolet: De la Longue Pointe a la Pointe aux Raisins	SCF-Denis Lehoux (418) 648-2544
6	Herbiers aquatiques et ripariens sur la rive Sud du lac Saint-Pierre dans le Fer à Cheval	MEF / dir. regionale 819-373-4444
7	Frayère autour de l'Ile Saint-Joseph	MEF / dir. regionale 819-373-4444
L	Présence d'un refuge d'oiseaux migrateurs, d'herbiers aquatiques, de marecages et d'un centre d'interpretation de la nature le long du littoral entre Baie-du-Febvre et Nicolet	

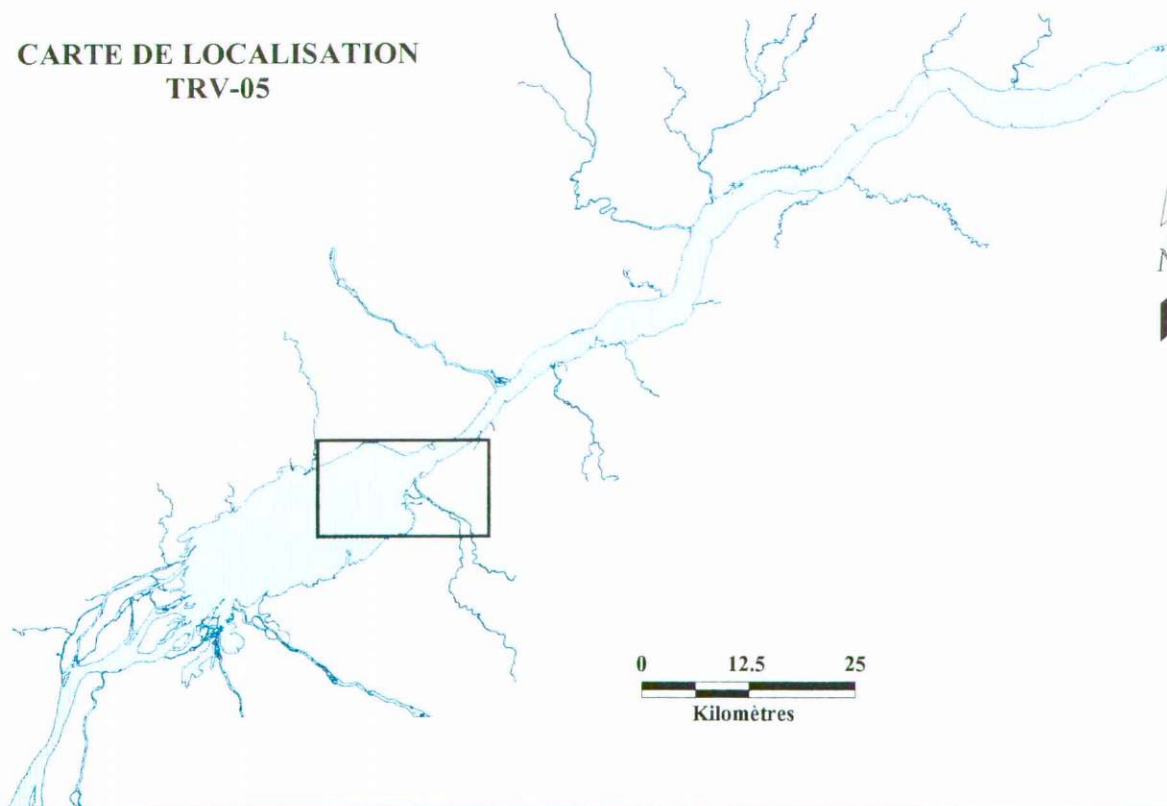


TRV-05

SYMBOLISATION

	Herbiers		Centre de villégiature
	Poissons		Port de plaisance
	Mammifères marins		Plage
	Crustacés		Camping
	Mollusques		Prises d'eau
	Sauvagine		Zone Particulière
	Marécage		Récif rocheux
	Estran		Réserve faunique / écologique

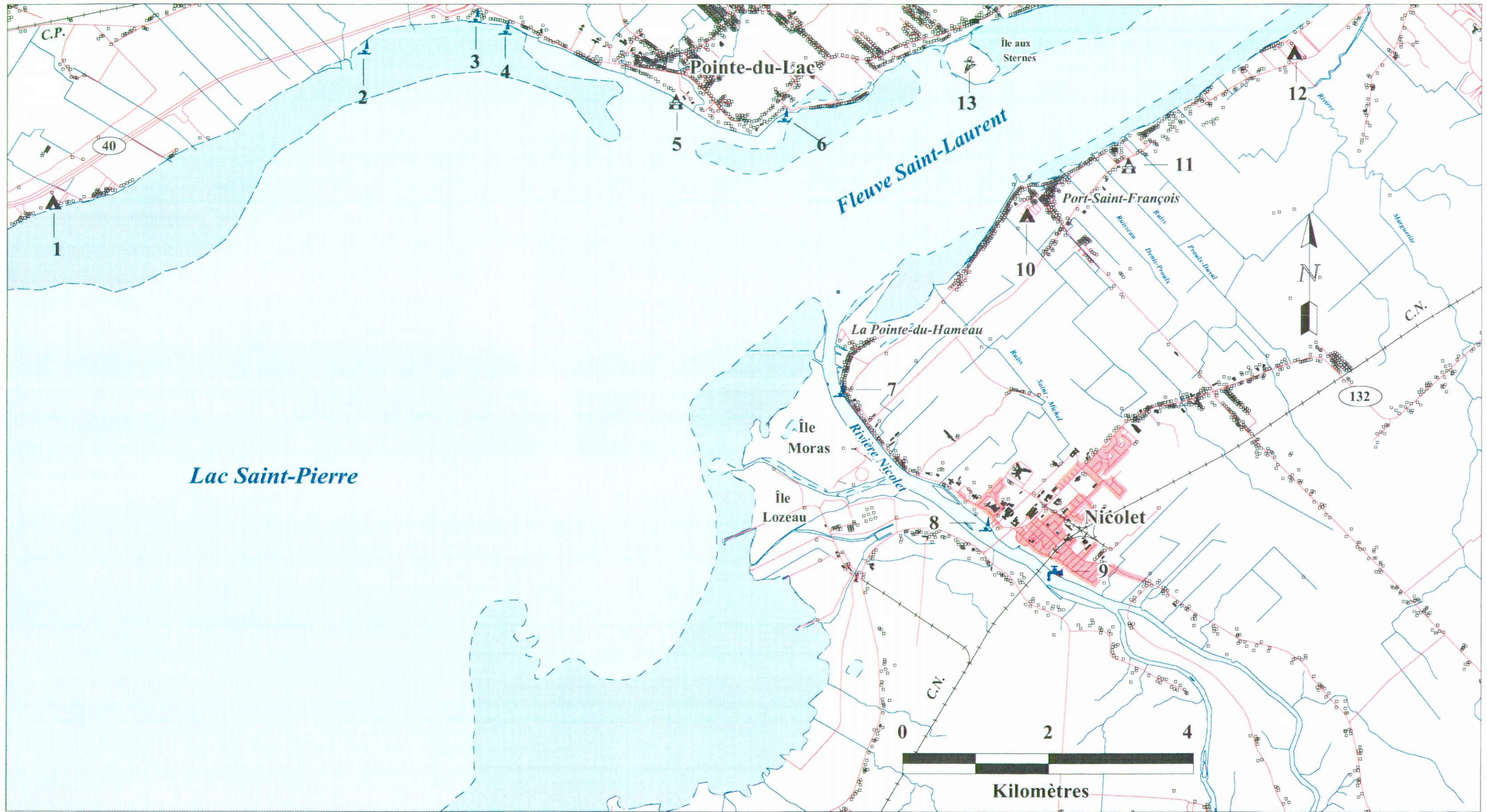
CARTE DE LOCALISATION
TRV-05



LÉGENDE / TRV-05

















ÉLÉMENTS SENSIBLES

NO.	DESCRIPTION	CONTACT
1	Camping du Lac St-Pierre, Yamachiche	Pierre-Michel Heon (819) 374-4878
2	Rampe de mise à l'eau, rue des Plaines	Martial Beaudry 819-370-0688
3	Centre Nautique de Francheville (rampe de mise à l'eau), 3751 rue Notre-Dame Ouest	Johanne Vallée 514-373-4900
4	Rampe de mise à l'eau (municipal), face au 3270 Notre-Dame	Martial Beaudry 819-370-0688
5	Ville-Joie St-Dominique 2441 Notre-Dame	Guy Gagnon 819-377-3987
6	Rampe de mise à l'eau, Parc municipal Antoine-Gauthier 1601, Notre-Dame	Martial Beaudry 819-370-0688
7	Club nautique de la Batture, 2750 chemin Bas de la Rivière	Guy Malouin 819-293-6912
8	Rampe municipale de Nicolet, rue St-Jean-Baptiste	Pierre de Repentigny 819-293-4721
9	Prise d'eau municipale, rivière Nicolet, en face de la station de pompage, rue Notre-Dame	Pierre de Repentigny 819-293-4721
10	Camping Champignon Vivant, Port St-Francois	Pierre Robichaud (819) 293-5091
11	Camp Notre-Dame-de-la Joie, 4055 rang Les Soixante	Gilles St-Hilaire (819) 293-5170
12	Le refuge du campeur, 18600 boul. Bécancour	Micheline St-Gelais (819) 233-3598
13	Reserves ecologiques, Ile-aux-Sternes	MEF / dir. regionale 373-4444

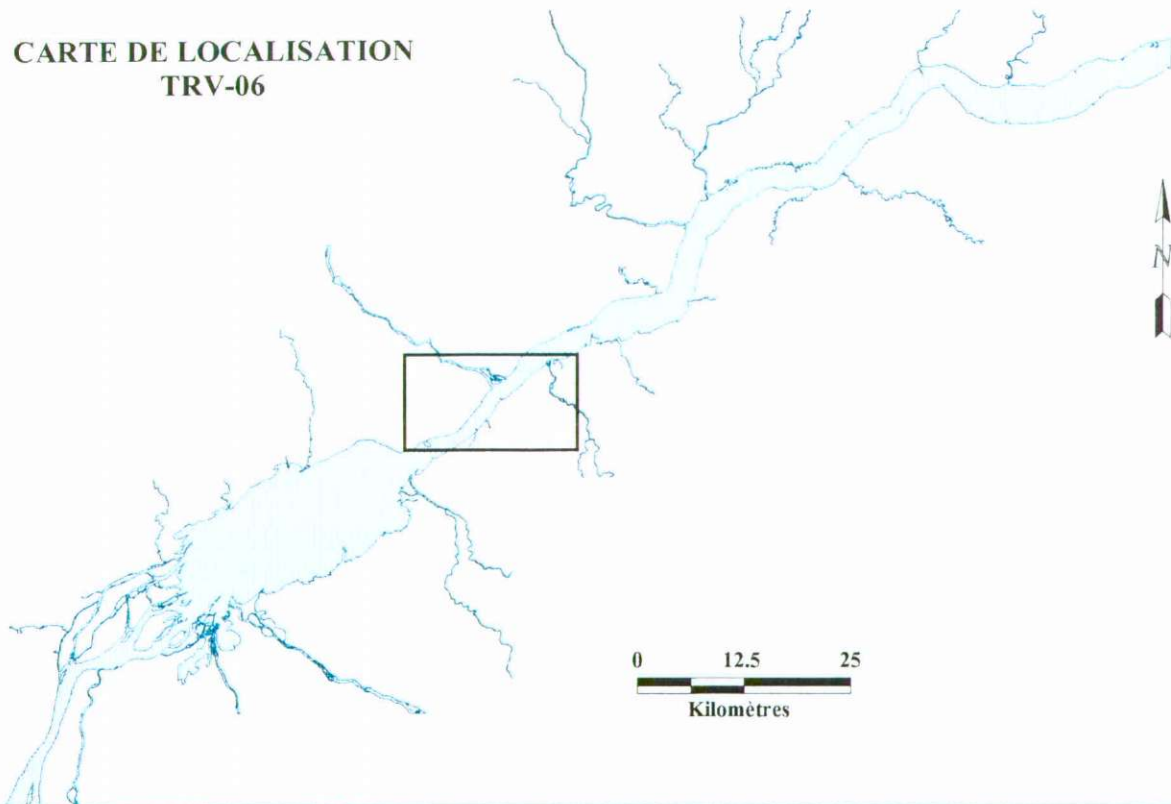


TRV-06

SYMBOLISATION

	Herbiers		Centre de villégiature
	Poissons		Port de plaisance
	Mammifères marins		Plage
	Crustacés		Camping
	Mollusques		Prises d'eau
	Sauvagine		Zone Particulière
	Marécage		Récif rocheux
	Estran		Réserve faunique / écologique

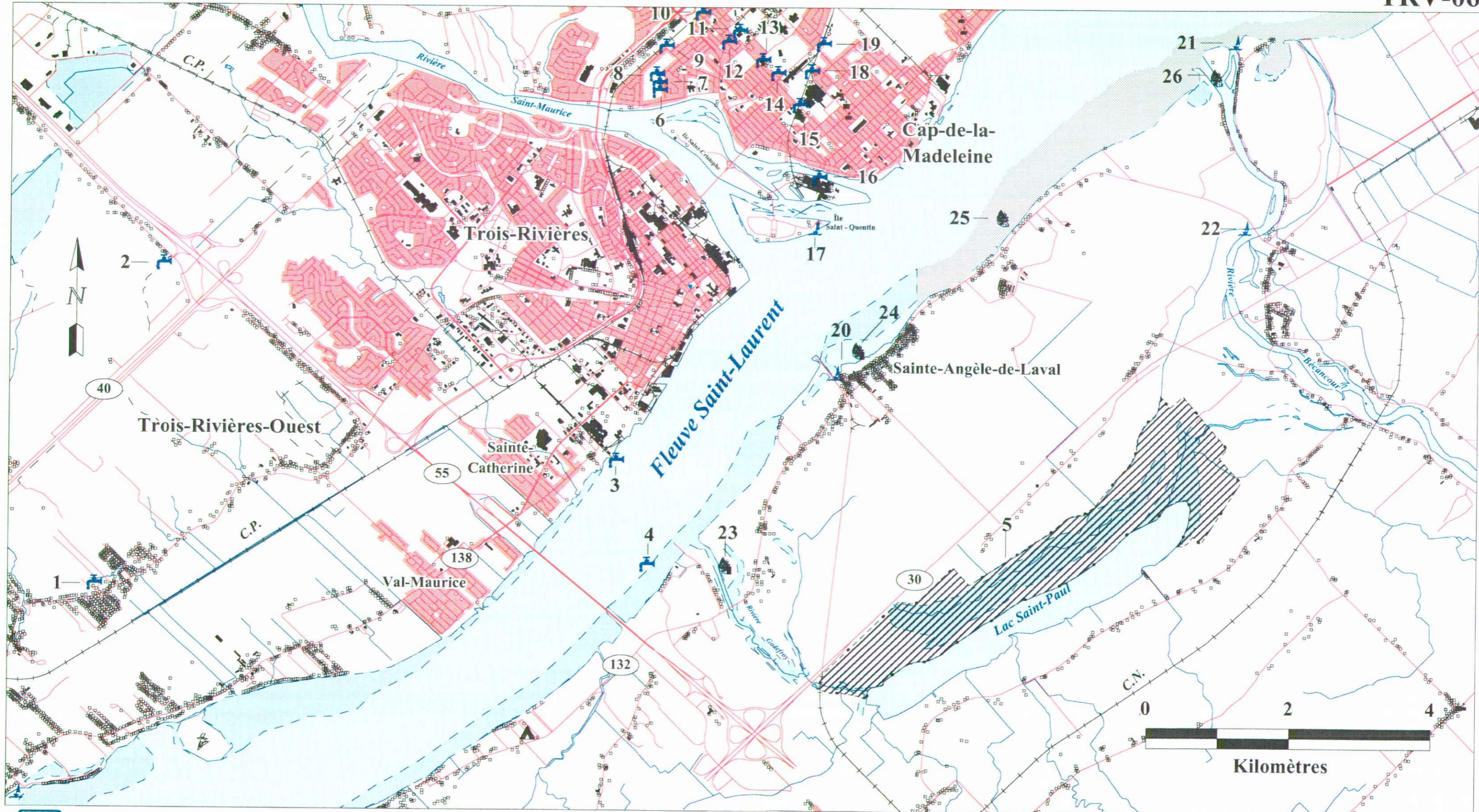
CARTE DE LOCALISATION
TRV-06



LÉGENDE / TRV-06













ÉLÉMENTS SENSIBLES

NO.	DESCRIPTION	CONTACT
1	3 puits municipaux (pointe-du-Lac), 960 rue Larivière	Martial Beaudry (819) 370-0688
2	Puits municipal (Trois-Rivières-Ouest):Echangeur Autoroute 40 et 55, côté Ouest sous la ligne Hydro	Daniel Thibeault 819-375-7731
3	Prise d'eau Industrielle (Kruger inc.) située à 120 mètres de la rive dans le fleuve St-Laurent, en face de l'usine	Jean Vallière 819-375-1691
4	Prise d'eau municipale (Bécancour) dans le fleuve St-Laurent, 400 mètres en face de l'usine	Jules Thibeault 819-294-6500
5	Réserve écologique, Lac Saint-Paul (Secteur Ouest)	MEF-Guy Jolicoeur (418) 644-6361
6	1 puits municipal (Cap-de-la-Madeleine) situé au 11 rue Laurier	Yvan Blouin (819) 373-1223
7	1 puits municipal (Cap-de-la-Madeleine) situé au 10 rue Laurier	Yvan Blouin (819) 373-1223
8	1 puits municipal (Cap-de-la-Madeleine) situé au 635 Blvd. des Prairies	Yvan Blouin (819) 373-1223
9	1 puits municipal (Cap-de-la-Madeleine) situé au 120 rue Aubuchon	Yvan Blouin (819) 373-1223
10	1 puits municipal (Cap-de-la-Madeleine) situé au 61 rue Radnor	Yvan Blouin (819) 373-1223
11	1 puits municipal (Cap-de-la-Madeleine) situé au 225 rue Dumont	Yvan Blouin (819) 373-1223
12	1 puits municipal (Cap-de-la-Madeleine) situé au 531 rue St-Laurent	Yvan Blouin (819) 373-1223
13	1 puits municipal (Cap-de-la-Madeleine) situé au 180, rue Patry (terrain aréna)	Yvan Blouin (819) 373-1223
14	Puits municipal (Cap-de-la-Madeleine) situé au 195, rue de Grandmont	Yvan Blouin (819) 373-1223
15	1 puits industriel (Reynolds) à l'Est du chemin de fer, au Sud de l'usine	Richard Halle 819-373-6305
16	1 prise d'eau industrielle (Stone Consolidated division Wayagamack)	Pierre Lacoursière 819-373-9230 poste 284
17	Marina de Trois-Rivieres (+ rampe), Ile Saint-Quentin	Bernard Labrie 819-374-5862
18	1 puits industriel (Reynolds) situé à l'Est du chemin de fer et au Nord de l'usine	Richard Halle 819-373-6305
19	1 puits municipal (Cap-de-la-Madeleine) situé au 404 rue Des Érables	Yvan Blouin 819-373-1223
20	Marina St-Angele, 800 avenue des Tulipes Bécancour	James McUllogh (819) 222-5151
21	Rampe de mise à l'eau au bout de l'Avenue Montesson	Jules Thibeault 819-294-6500
22	Rampe de mise à l'eau près de l'autoroute 30 sur la rivière Bécancour	Jules Thibeault 819-294-6500
23	Zone de frayère à l'embouchure de la rivière Godefroy	MEF / dir. regionale 819-373-4444
24	Zone de frayère en face de Sainte-Angèle-de-Laval	MEF / dir. regionale 819-373-4444
25	Zone de frayère sur la rive Sud du fleuve en ce du Plateau Laval	MEF / dir. regionale 819-373-4444
26	Zone de frayère à l'embouchure de la rivière Bécancour	MEF / dir. regionale 819-373-4444

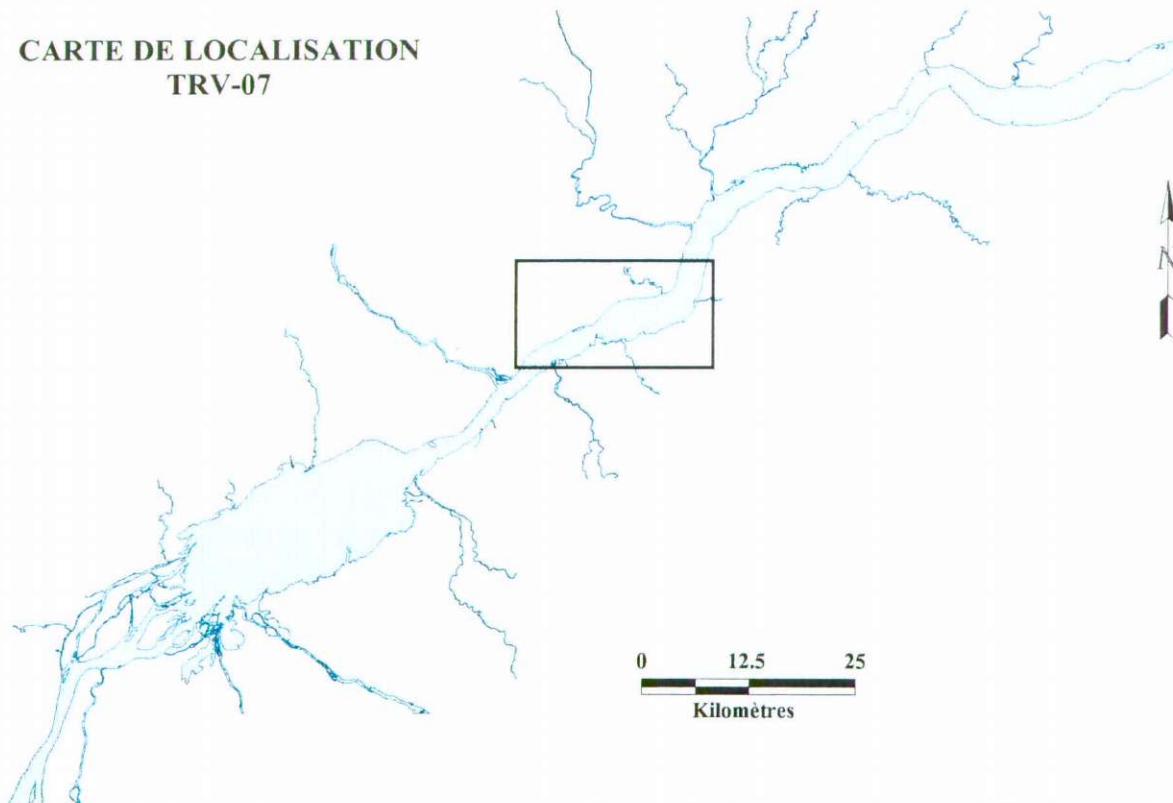


TRV-07

SYMBOLISATION

	Herbiers		Centre de villégiature
	Poissons		Port de plaisance
	Mammifères marins		Plage
	Crustacés		Camping
	Mollusques		Prises d'eau
	Sauvagine		Zone Particulière
	Marécage		Récif rocheux
	Estran		Réserve faunique / écologique

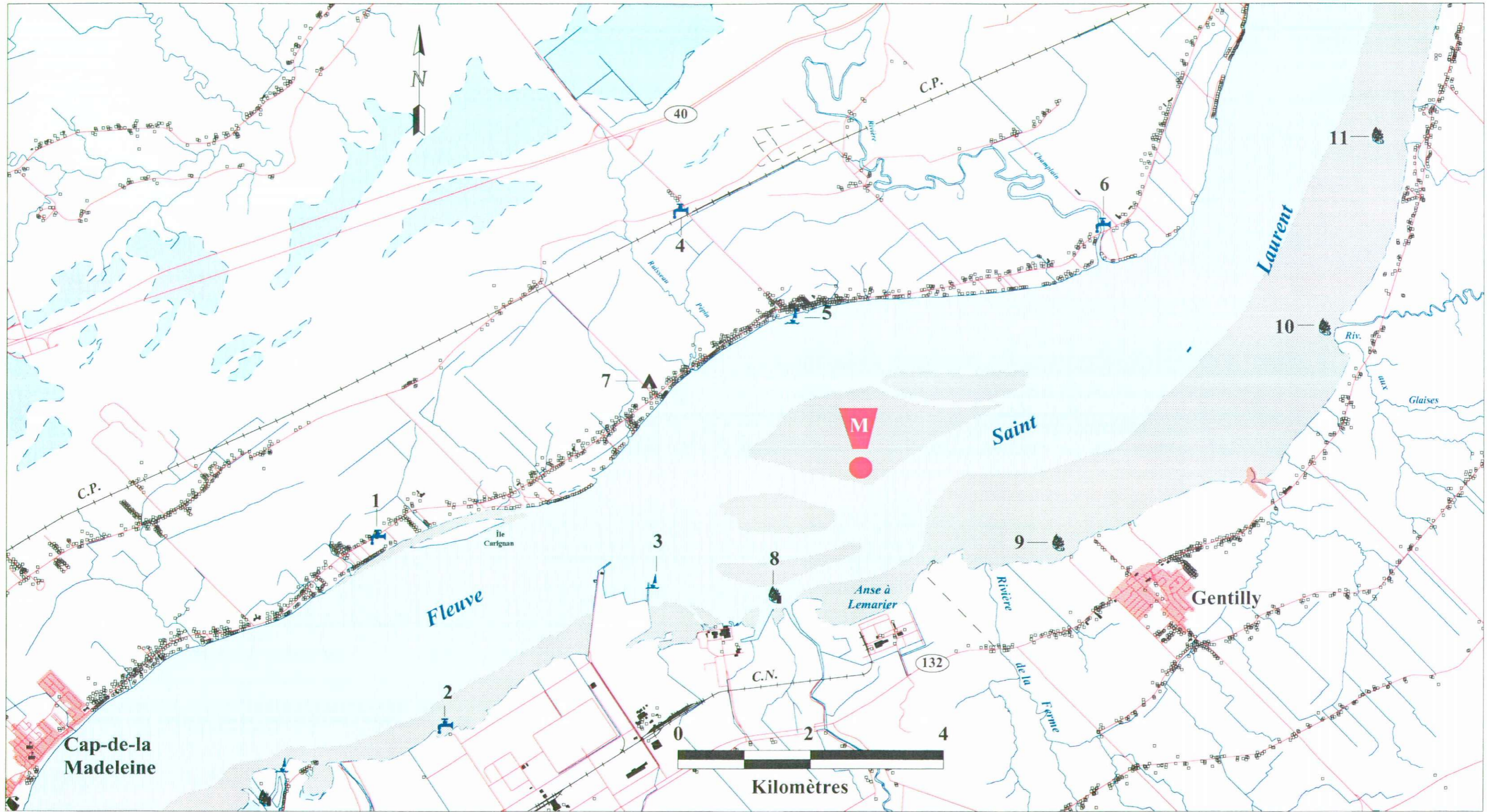
CARTE DE LOCALISATION
TRV-07



LÉGENDE / TRV-07

















ÉLÉMENTS SENSIBLES

NO.	DESCRIPTION	CONTACT
1	1 puits municipal (Champlain): près du réservoir souterrain, au Sud de la 138 à la limite Sud de la paroisse	Jean Houde 819-295-3979
2	Prise d'eau Industrielle (parc industriel) située en face de la station de pompage dans le fleuve St-Laurent	Jules Thibeault 819-294-6500
3	Quai du parc Industriel	Jules Thibeault 819-294-6500
4	Puits municipal et réservoir (Champlain): 120 boulevard de la Visitation	Jean Houde 819-295-3979
5	Rampe de mise à l'eau au bout de la rue du Quai, 290 boulevard de la Visitation	Jean Houde 819-295-3979
6	Puits municipal (Champlain): Nord de la route 138, près du pont de la rivière Champlain	Jean Houde (819) 295-3979
7	Camp Royal 590, rue Notre-Dame	Gilles Marchand (819) 374-7782
8	Zone de frayère à l'embouchure de la rivière Gentilly	MEF / dir. regionale 819-373-4444
9	Zone de frayère en face de la municipalité de Gentilly	MEF / dir. regionale 819-373-4444
10	Zone de frayère à l'embouchure de la rivière aux Orignaux	MEF / dir. regionale 819-373-4444
11	Zone de frayère à l'embouchure du ruisseau Brunelle	MEF / dir. regionale 819-373-4444
M	Aire de concentration d'oiseaux aquatiques et zone de frayere dans le centre du fleuve dans un rayon de 2,5 km en longueur et 0,75 km en largeur	

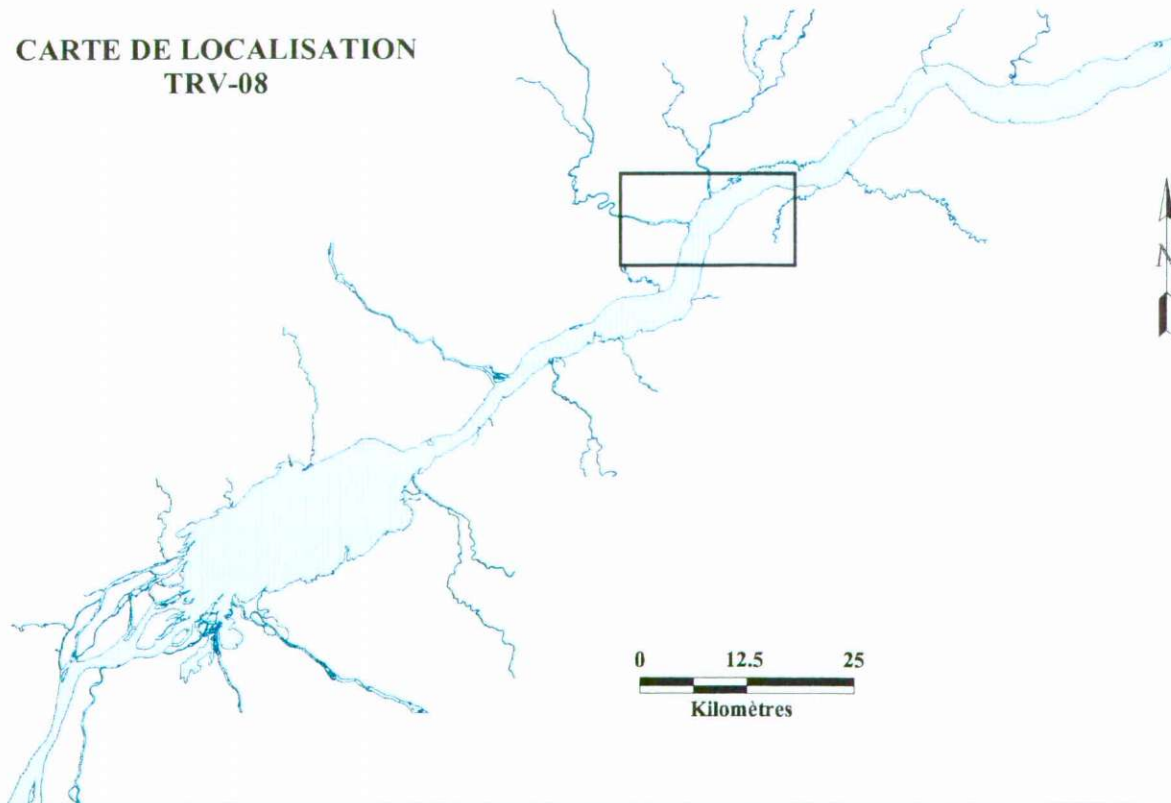


TRV-08

SYMBOLISATION

	Herbiers		Centre de villégiature
	Poissons		Port de plaisance
	Mammifères marins		Plage
	Crustacés		Camping
	Mollusques		Prises d'eau
	Sauvagine		Zone Particulière
	Marécage		Récif rocheux
	Estran		Réserve faunique / écologique

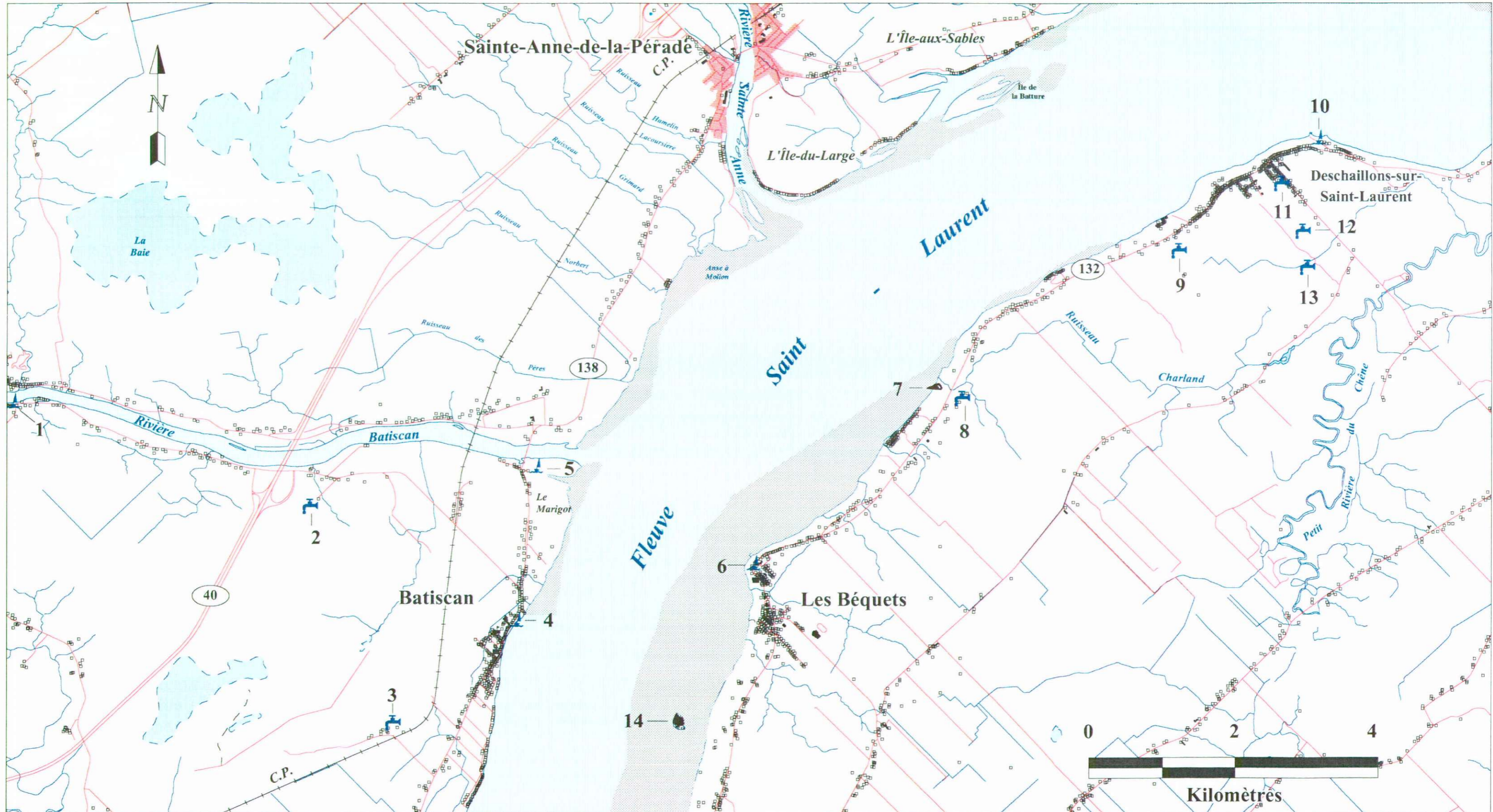
CARTE DE LOCALISATION
TRV-08



LÉGENDE / TRV-08

ÉLÉMENTS SENSIBLES

NO.	DESCRIPTION	CONTACT
1	Marina de Ste-Genevieve rue du vieux pont	Municipalite: (418) 362-2078
2	1 puits municipal (Ste-Geneviève-de-Batiscan): Ouest de la station de pompage au Sud de la route 361 à la limite de la paroisse	Robert Néron 418-362-2078 / 362-2382
3	2 puits municipaux distant de 150 mètres (Batiscan): situés au Sud-Ouest de la municipalité au Nord du chemin de fer, entre la gravière et le réservoir souterrain, sur la route Gendron	Sylvie Brousseau 819-362-2421
4	Quai de St-Francois-Xavier-de-Batiscan, Chemin du Quai	P&O-Roland Levesque (418) 648-5507
5	Marina de Batiscan, 1500 rue Principale	Julien Mascotte (819) 362-2722
6	Quai fédéral de Les Becquets (+ plage), route 132	Municipalite: (819) 263-2622
7	Plage Privée, route 132	Pierre Pépin 819-263-2622
8	1 puits municipal (Deschaillons-su-Saint-Laurent): 100 mètres à l'Est de l'intersection de la route 132 et du ruisseau Charland	Léopold Beaudoin 1800-567-7616 code 986182
9	3 puits municipaux (Deschaillons-sur-Saint-Laurent): Sortie Sud-Ouest, au Sud de la route 132 près d'un petit Lac	Léopold Beaudoin 1-800-567-7616 code 986182
10	Club Nautique Deschaillons Route du Quai Deschaillons	Municipalite: (819) 292-3368
11	1 puits municipal (Deschaillon-sur-Saint-Laurent situé juste à la sortie Sud-Est de la municipalité au Sud de la route 265	Léopold Beaudoin 1-800-567-7616 code 986182
12	1 puits municipal (Deschaillon-sur-Saint-Laurent) situé à la sortie Sud-Est de la municipalité au petit lac au Sud de la route 265	Léopold Beaudoin 1-800-567-7616 code 986-182
13	1 puits municipal (Parisville) situé près du ruisseau Route de l'Eglise, sous le cabanon de la station de pompage	Ginette Bisailon 819-292-2222
14	Zone de frayère au Sud de Les Becquets	MEF / dir. regionale 819-373-4444



TRV-09

SYMBOLISATION



Herbiers



Poissons



Mammifères marins



Crustacés



Mollusques



Sauvagine



Marécage



Estran



Centre de villégiature



Port de plaisance



Plage



Camping



Prises d'eau



Zone Particulière

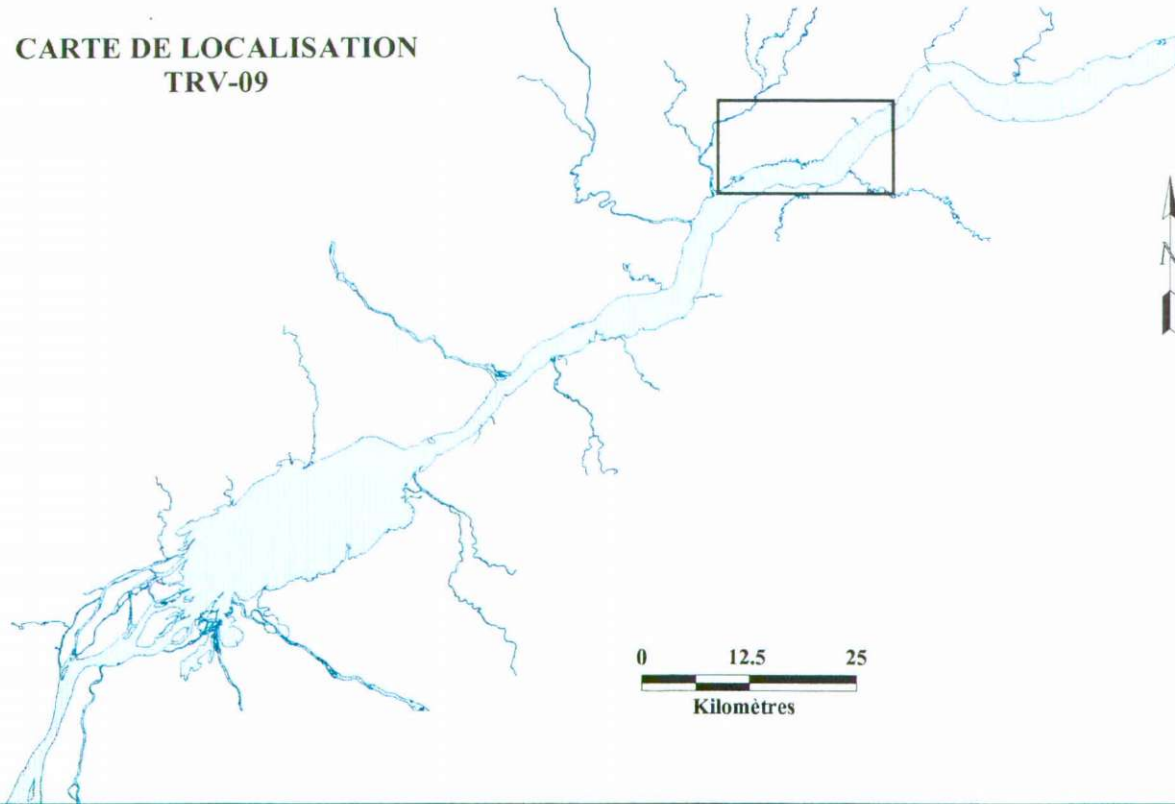


Récif rocheux



Réserve faunique /
écologique

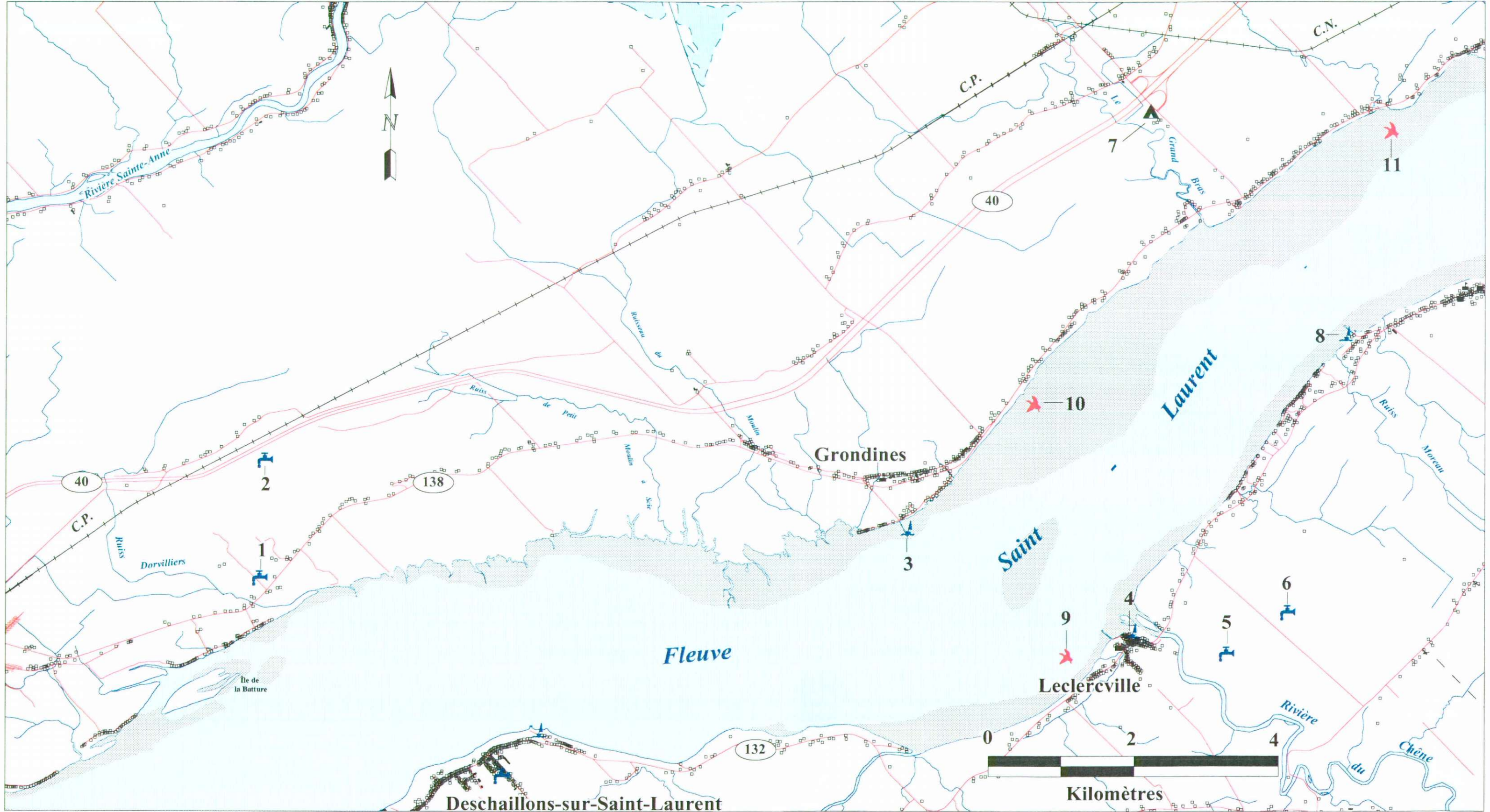
CARTE DE LOCALISATION TRV-09



LÉGENDE / TRV-09

















ÉLÉMENTS SENSIBLES

NO.	DESCRIPTION	CONTACT
1	1 puits municipal (Ste-Anne-de-la-Pérade): 400 mètres de l'intersection de la route 138 et de la Grande Décharge	Rene Roy (418) 325-2841/325-2604
2	Puits municipal (Ste-Anne-de-la-Pérade): Sud de l'autoroute 40, 1,3 km à l'Est de l'intersection avec le chemin de fer	Rene Roy (418) 325-2841/325-2604
3	Quai de Grondines, Route du Quai	P&O-Roland Levesque (418) 648-5507
4	Quai federal (embouchure de la riviere du Chesne)	P&O-Roland Levesque (418) 648-5507
5	1 puits municipal (Leclercville): lots 462-1 et 462-2 sur le rang 1	Rachel Heroux 819-292-2769
6	2 puits municipaux (Lotbinière): lot454p et lot456p du rang 1	Michel Gravel 418-796-2103 é 796-2890
7	Camping Rivard Centre d'Ete Inc., 130 Boul. Dussault	Robert Rivard (418) 286-3082
8	Quai federal de Lotbinière	P&O-Roland Levesque (418) 648-5507
9	Aire de concentration d'oiseaux aquatiques sur l'emsemble des berges et battures sur les deux rives.	MEF-dir. régionale 819-373-4444
10	Aire de concentration d'oiseaux aquatiques tout le long de la rive Nord du Fleuve Saint-Laurent entre Grondines et Neuville	MEF-dir. régionale 819-373-4444
11	Aire de concentration d'oiseaux aquatiques tout le long de la rive Nord du Fleuve Saint-Laurent entre Grondines et Saint-Nicolas	MEF-dir. régionale 819-373-4444

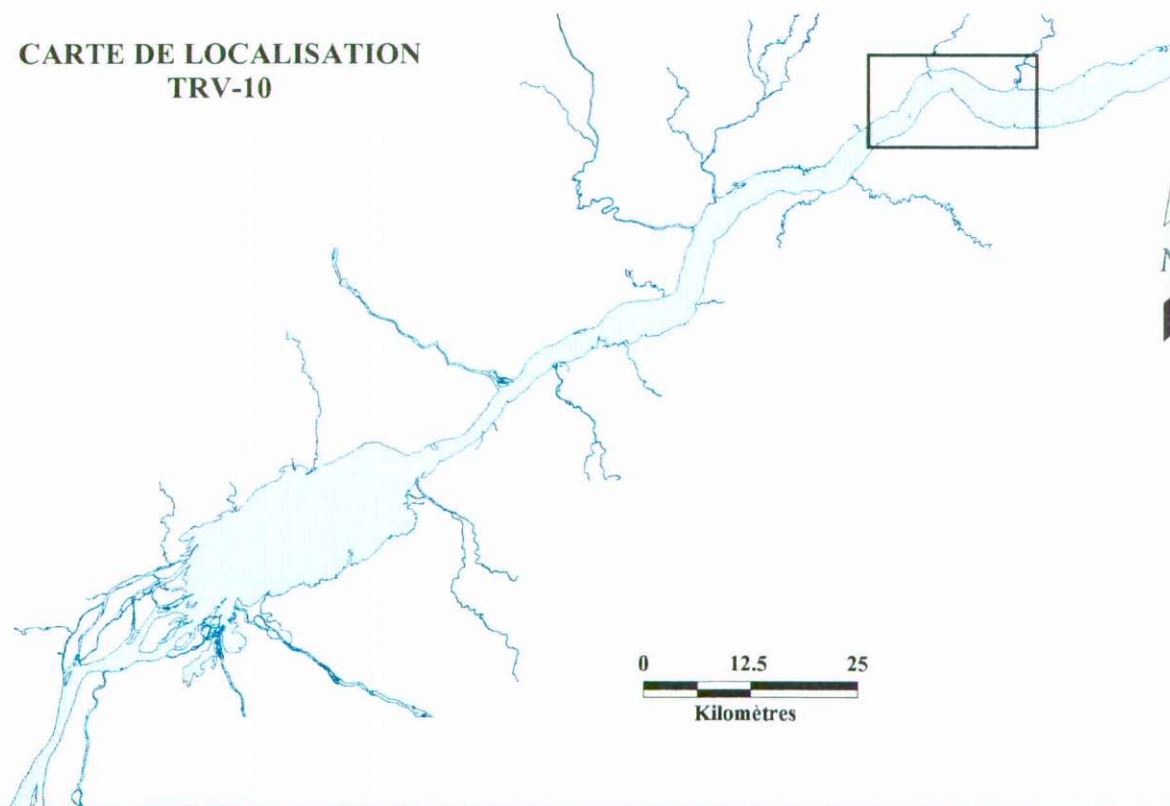


TRV-10

SYMBOLISATION

	Herbiers		Centre de villégiature
	Poissons		Port de plaisance
	Mammifères marins		Plage
	Crustacés		Camping
	Mollusques		Prises d'eau
	Sauvagine		Zone Particulière
	Marécage		Récif rocheux
	Estran		Réserve faunique / écologique

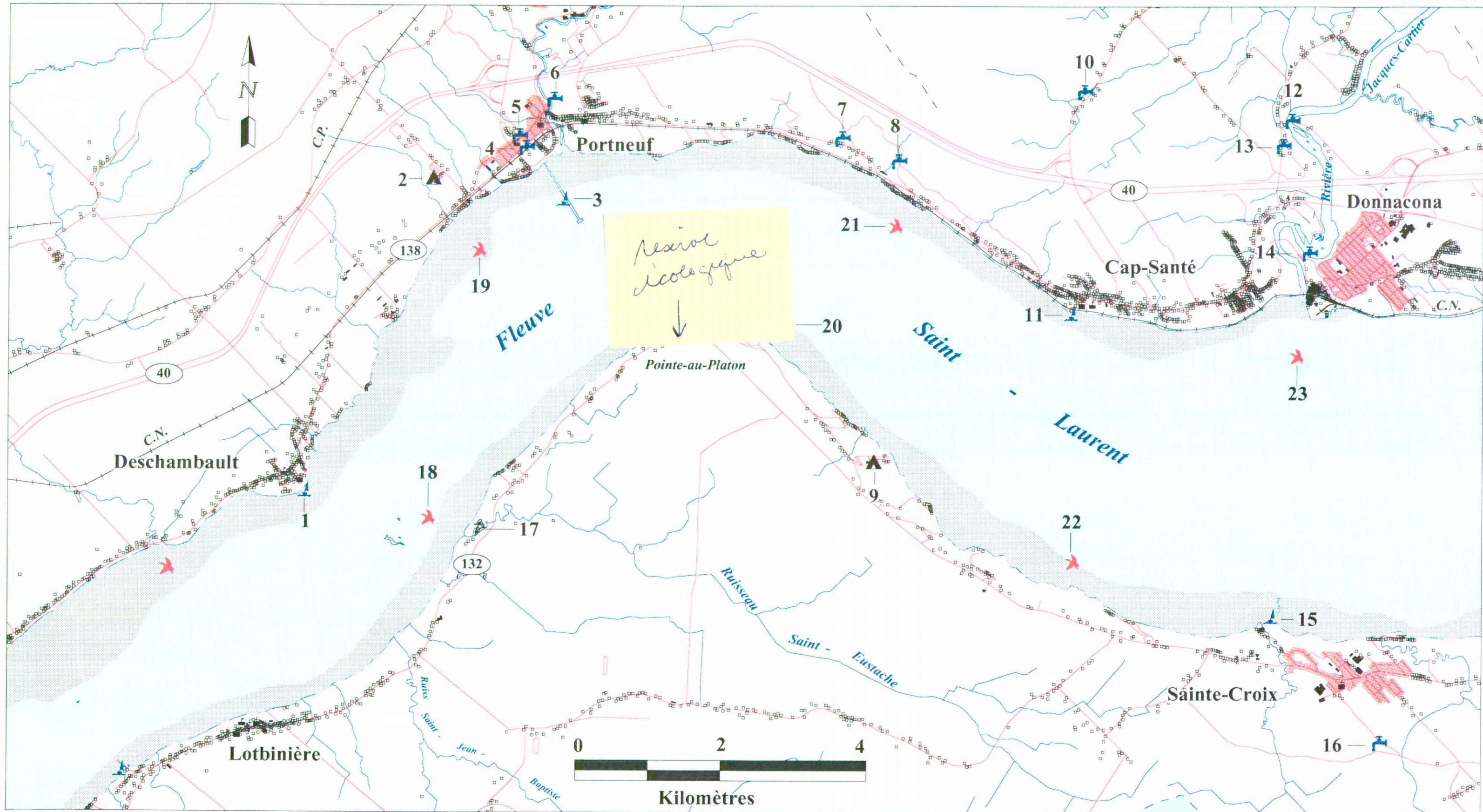
CARTE DE LOCALISATION
TRV-10



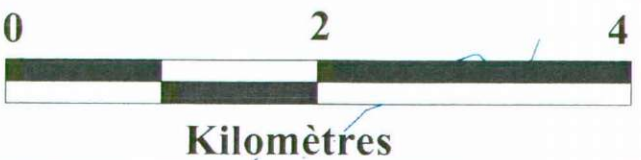
LÉGENDE / TRV-10

ÉLÉMENTS SENSIBLES

NO.	DESCRIPTION	CONTACT
1	Quai de Deschambault	P&O-Roland Levesque (418) 648-5507
2	Camping Panoramique de Portneuf Ltee 164, Coteau-des-Roches	Claire Durocher (418) 285-3130
3	Port de commerce, en face de Portneuf	P&O-Roland Levesque (418) 648-5507
4	1 puits municipal (Portneuf) situé sur la rue Provencher dans le prolongement du Grand Quai, près du chemin de fer	Dominique Lavallée 418-286-3844 / 286-4398
5	1 puits artésien municipal (Portneuf) situé au Sud de l'autoroute 40	Dominique Lavallée 418-286-3844 / 418-286-4398
6	1 puits municipal (Portneuf) situé au bord du chemin Neuf, près de la rivière Portneuf	Dominique Lavallée (418) 286-3844 / (418) 286-4398
7	1 puits privé: puits de surface au Nord de la rue de l'Anse	Roger Gaudin 418-285-1207 / 285-2227
8	1 puits privé situé au Nord de la route 138	Andree Michaud 418-842-1918
9	Camping Belle-Vue Inc., 6939 Marie-Victorin	Michel Gosselin (418) 926-3482
10	1 puits municipal (Cap-Santé): puits de l'Aqueduc Bertrand, à l'Ouest de la route 35	Roger Gaudin 418-285-1207 / 285-2227
11	Quai de Cap-Santé	P&O-Roland Levesque (418) 648-5507
12	1 prise d'eau municipale (Donnacona) située dans la rivière Jacques-Cartier	Christian Fontaine 418-285-0111 / 285-0343
13	2 puits municipaux (Cap-Santé): puits de l'aqueduc Julien, rue Goëlands	Roger Gaudin 418-285-1207 / 285-2227
14	1 prise d'eau industrielle dans la rivière Jacques-Cartier au Sud-Est en amont du barrage	Pierre Guérin 418-285-0343
15	Quai fédéral - pointe Ouest de Ste-Croix	P&O-Roland Levesque (418) 648-5507
16	2 puits municipaux (Ste-Croix), situés au Sud de la municipalité, à l'Ouest de la route Laurier, sur les lots 221 et 222	Gaëtan Auger 418-926-3494
17	Réserves écologiques de Rivière-du-Moulin	MENVIQ-Guy Jolicoeur (418) 644-6361
18	Aire de concentration d'oiseaux aquatiques sur l'ensemble des berges et battures des deux rives entre Grondines et Saint-Nicolas	MEF/dir. régionale 819-373-4444
19	Aire de concentration d'oiseaux aquatiques sur l'ensemble des berges et battures des deux rives entre Grondines et Saint-Nicolas	MEF/dir. régionale 819-373-4444
20	Aire de concentration d'oiseaux aquatiques sur l'ensemble des berges et battures des deux rives entre Grondines et Saint-Nicolas	MEF/dir. régionale (819-373-4444
21	Aire de concentration d'oiseaux aquatiques sur l'ensemble des berges et battures des deux rives entre Grondines et Saint-Nicolas	MEF/ dir. régionale 819-373-4444
22	Aire de concentration d'oiseaux aquatiques sur l'ensemble des berges et battures des deux rives entre Grondines et Saint-Nicolas	MEF/dir. régionale 819-373-4444
23	Aire de concentration d'oiseaux aquatiques sur l'ensemble des berges et battures des deux rives entre Grondines et Saint-Nicolas	MEF/dir. régionale 819-373-4444



















Reserve
écologique

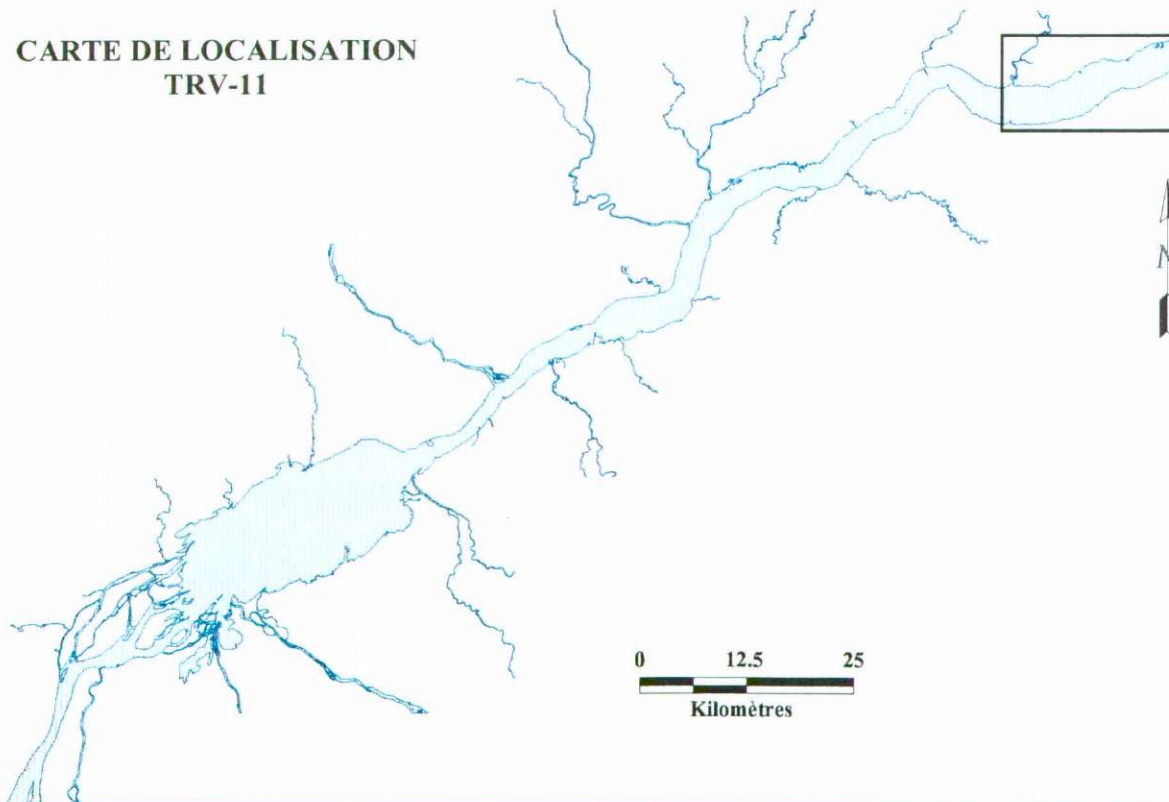


TRV-11

SYMBOLISATION

	Herbiers		Centre de villégiature
	Poissons		Port de plaisance
	Mammifères marins		Plage
	Crustacés		Camping
	Mollusques		Prises d'eau
	Sauvagine		Zone Particulière
	Marécage		Récif rocheux
	Estran		Réserve faunique / écologique

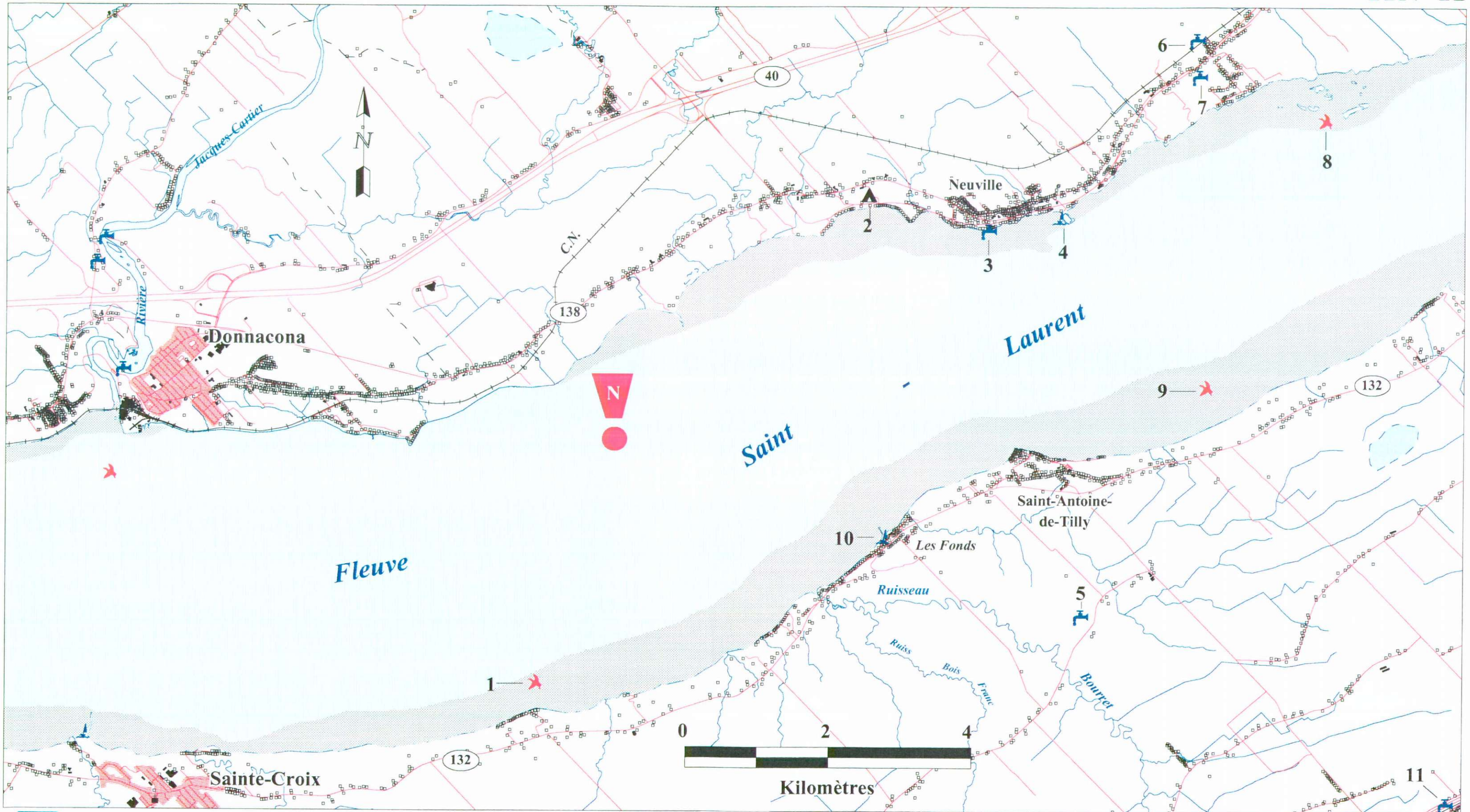
CARTE DE LOCALISATION
TRV-11



LÉGENDE / TRV-11

ÉLÉMENTS SENSIBLES

NO.	DESCRIPTION	CONTACT
1	Aire de concentration d'oiseaux aquatiques sur l'ensemble des berges et battures des deux rives entre Grondines et Saint-Nicolas	MEF/dir. regionale 819-373-4444
2	Camping l'Egare Inc., 1069 Route 138	Francois Martineau (418) 876-3359
3	1 puits privé pour 12 usagers	Claude Nadeau 418-876-2845
4	Club Nautique Vauquelin Inc., Route du Quai	Jacques Desarzens (418) 876-2405
5	2 puits municipaux à 500 mètres de distance (St-Antoine-de-Tilly): Chemin des Plaines à 30 mètres du chemin	Mario Leonard 418-886-2441 / 654-7615
6	1 puits privé pour 150 usagers	Thomas Martineau 418-876-2861
7	1 puits privé pour 100 usagers	Camil Côté
8	Aire de concentration d'oiseaux aquatiques sur l'ensemble des berges et battures des deux rives entre Grondines et Saint-Nicolas	MEF/dir. regionale 819-373-4444
9	Aire de concentration d'oiseaux aquatiques sur l'ensemble des berges et battures des deux rives entre Grondines et Saint-Nicolas	MEF/dir. regionale 819-373-4444
10	Quai de St-Antoine-de-Tilly, Route de la Promenade	P&O-Roland Levesque (418) 648-5507
11	1 puits municipal (St-Apolinaire): puits #4 à l'intersection des rues Industrielle et Croteau	Jean Blais 418-881-3996
N	Zone de concentration d'oiseaux aquatiques et de frayerie le long des battures entre Donnacona et Neuville	



Les divisions de l'ARES

