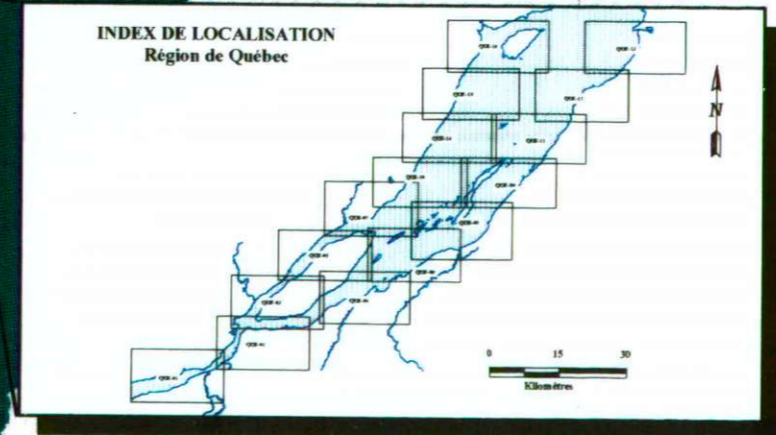
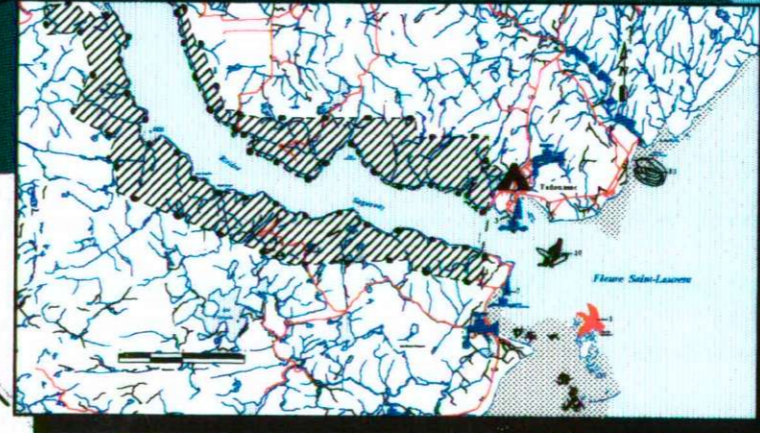
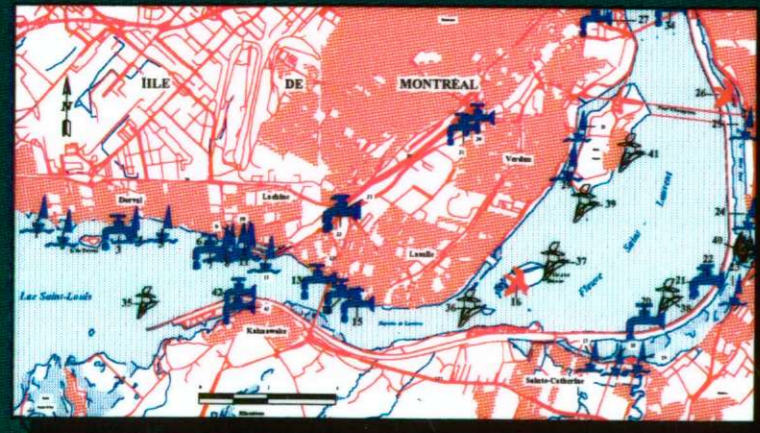


ATLAS RÉGIONAL DES ÉLÉMENTS SENSIBLES DU ST-LAURENT (ARES)


109682-3

Région 03 - Québec



SYMBOLISATION

| | | | |
|--|-------------------|--|-------------------------------|
| | Herbiers | | Centre de villégiature |
| | Poisons | | Port de plaisance |
| | Mammifères marins | | Plage |
| | Crustacés | | Camping |
| | Mollusques | | Prises d'eau |
| | Sauvagine | | Zone particulière |
| | Mérécage | | Récif rocheux |
| | Estran | | Réserve faunique / écologique |



FC
2759
.D4
A84
1997
Québec
Ex. 2



AVANT - PROPOS

Cette première version de l'Atlas régional des éléments sensibles (ARES) remplace ce qui autrefois s'appelait le répertoire socio-écologique (RSE). Vous y trouverez les mêmes informations que dans le RSE avec une présentation légèrement différente. Développé pour répondre aux besoins des officiers d'urgences environnementales, il s'est avéré, au cours des années, très utile pour des activités de planification au sens large. Il nous fait donc plaisir de vous le présenter.

Il couvre le couloir du fleuve habité et se découpe en 14 régions :

| | |
|-----------|----------------------|
| Région 01 | Montréal |
| Région 02 | Trois-Rivières |
| Région 03 | Québec |
| Région 04 | Malbaie |
| Région 05 | Saguenay |
| Région 06 | Rimouski |
| Région 07 | Baie-Comeau |
| Région 08 | Gaspésie-Nord |
| Région 09 | Gaspésie-Sud |
| Région 10 | Îles-de-la-Madeleine |
| Région 11 | Anticosti |
| Région 12 | Sept-Îles |
| Région 13 | Havre-St-Pierre |
| Région 14 | Basse Côte-Nord |

Un index des régions est disponible à l'arrière de chacune des copies de région. Réalisé à l'aide du logiciel MapInfo, l'ARES est disponible en deux versions soit : papier et numérique. La séquence de mise à jour est quinquennale.

Les informations identifiées dans l'ARES proviennent de différents ministères fédéraux et provinciaux, de municipalités, d'organismes non-gouvernementaux et autres qui ont bien voulu collaborer dans la réalisation de ce projet. Par le fait même, il se veut le plus complet possible, mais ne peut être exhaustif.

Vous remarquerez que les accents font souvent défauts. Ce problème de transfert de texte entre logiciels déjà connus ne nous a pas épargné. Nous nous en excusons.

Pour toutes informations additionnelles prière de contacter :

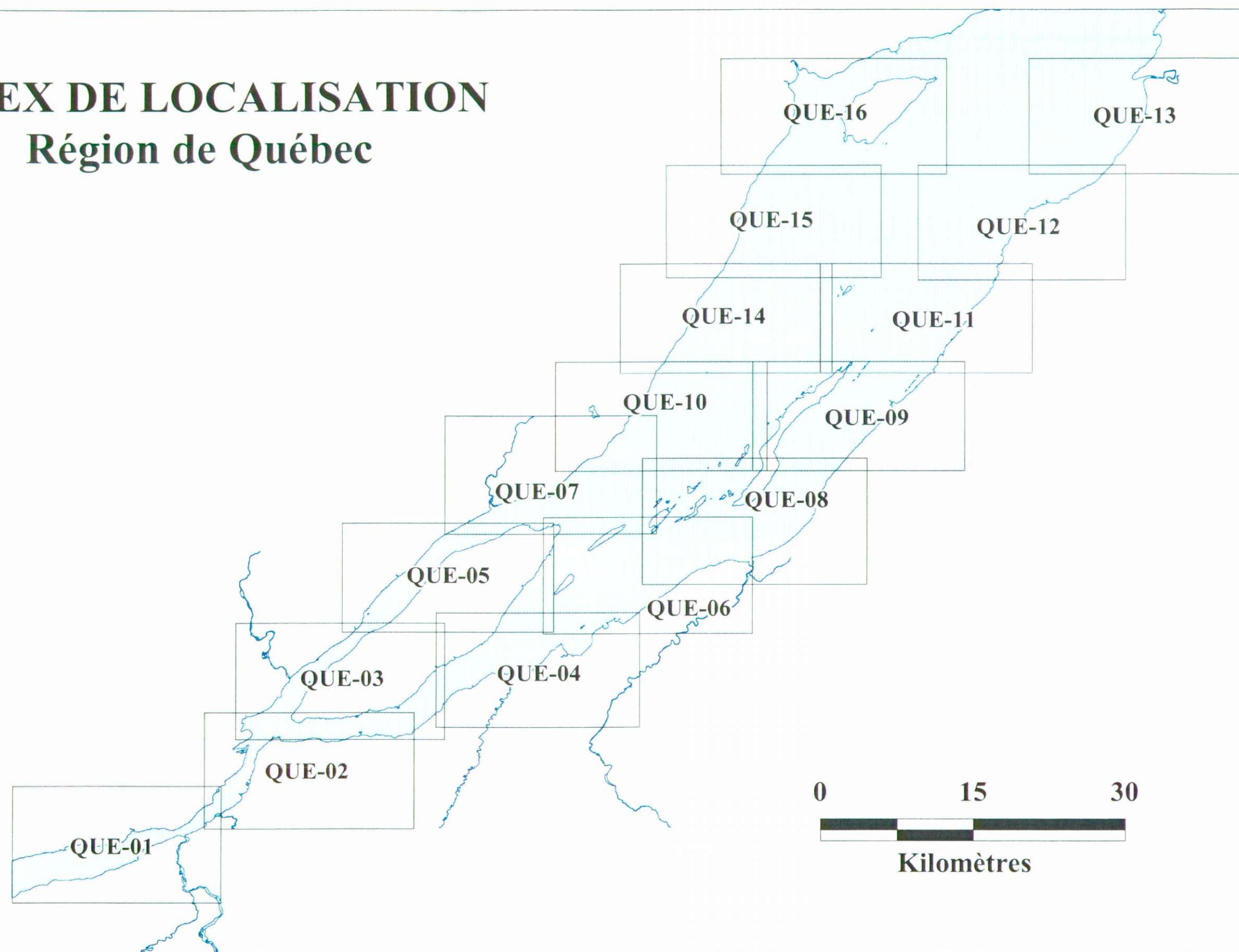
Chantal Duhaime
 Environnement Canada
 Direction de la protection de l'environnement
 Urgence environnement
 105 McGill, 4^e étage
 Montréal, Québec
 H2J 2E7
 B: (514) 283-1816
 F: (514) 496-1157

Publié avec l'autorisation du ministre de l'Environnement
 @ Ministre des travaux publics et Services gouvernementaux Canada 1997
 No de catalogue En40-533/1997f
 ISBN 0-662-81931-4

Mars 1997

















INDEX DE LOCALISATION

Région de Québec

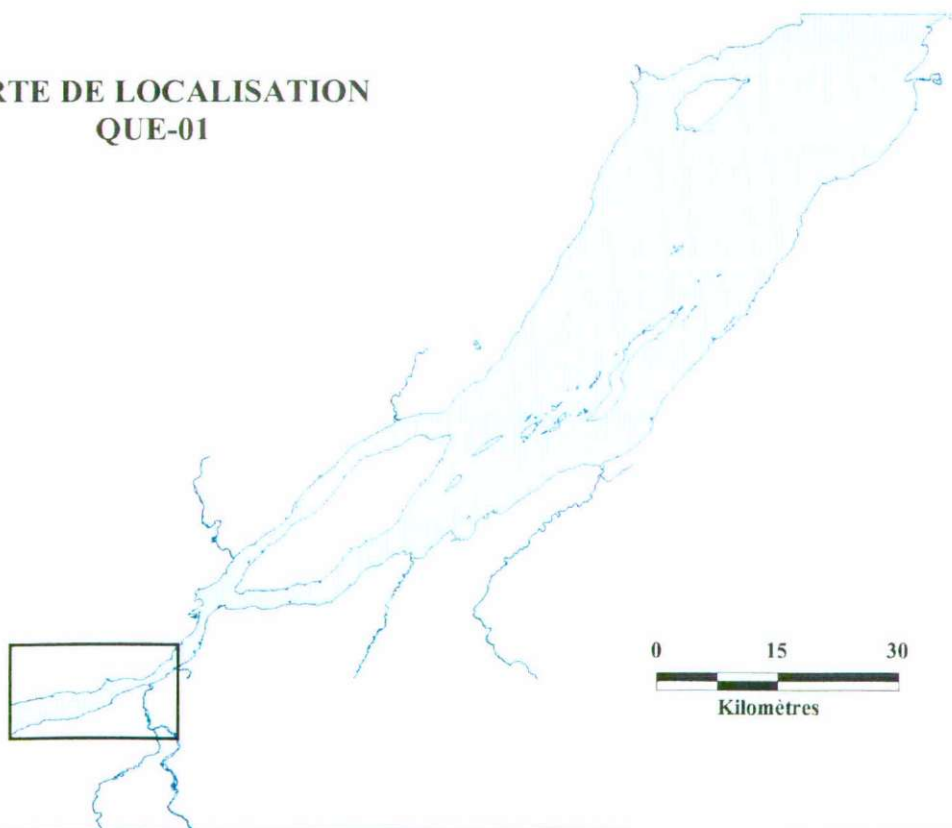


QUE-01

SYMBOLISATION

| | | | |
|---|-------------------|---|----------------------------------|
|  | Herbiers |  | Centre de villégiature |
|  | Poissons |  | Port de plaisance |
|  | Mammifères marins |  | Plage |
|  | Crustacés |  | Camping |
|  | Mollusques |  | Prises d'eau |
|  | Sauvagine |  | Zone Particulière |
|  | Marécage |  | Récif rocheux |
|  | Estran |  | Réserve faunique / écologique |

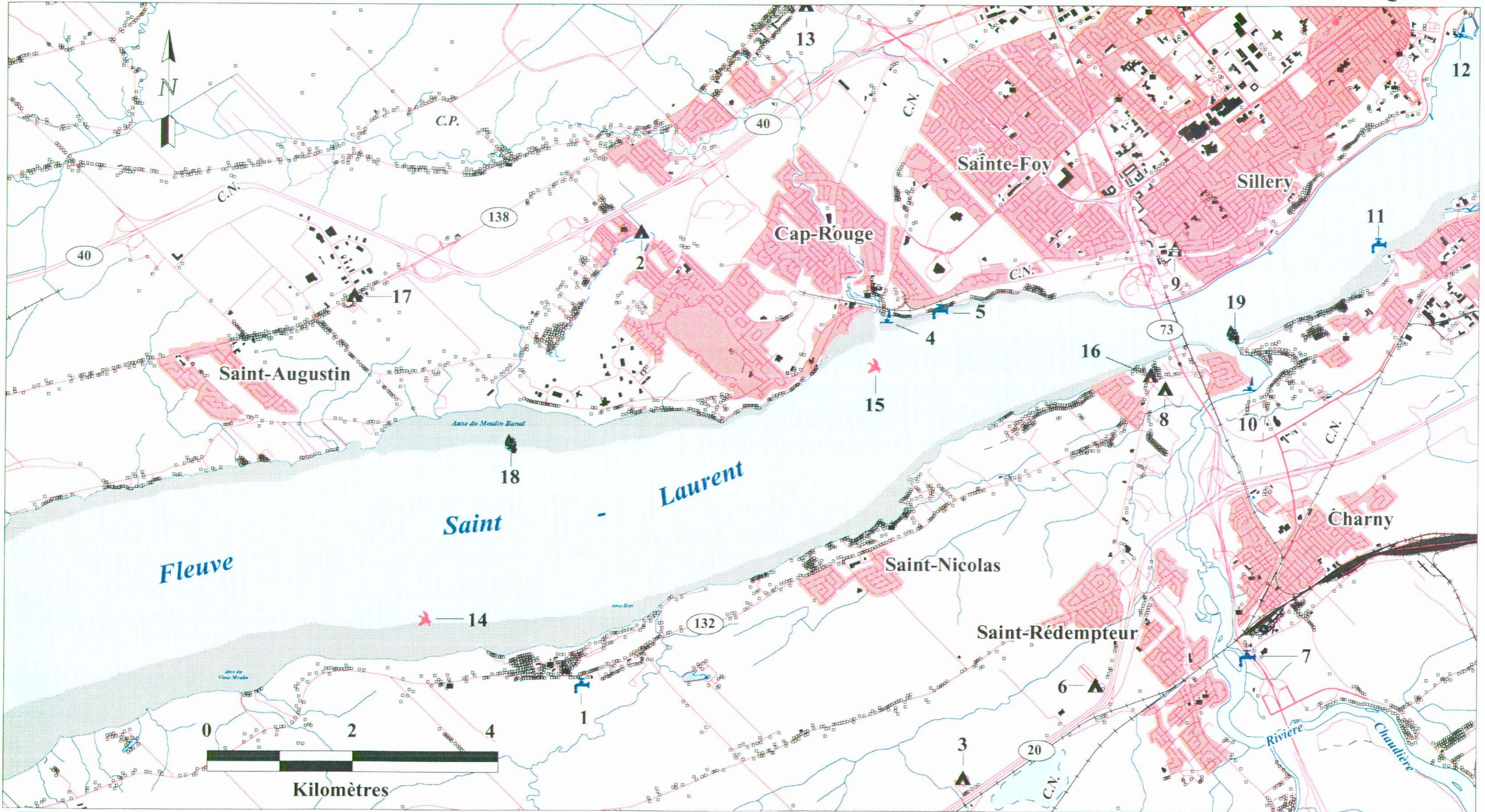
CARTE DE LOCALISATION QUE-01



LÉGENDE / QUE-01

ÉLÉMENTS SENSIBLES

| NO. | DESCRIPTION | CONTACT |
|-----|---|------------------------------------|
| 1 | 1 puits municipal (St-Nicolas-Bernières) 1365 rue Marie-Victorin, près de l'hotel de villeau Sud de la route 13 | Gilles Lauzon 418-831-2034 |
| 2 | Camping Juneau (+ rampe de mise à l'eau), 153 Chemin du Lac | Richard Daspe (418) 872-3130 |
| 3 | Camping Trans-Canada Inc., 1012 rue Olivier | J-P. Doucet (418) 831-0102 |
| 4 | Parc Nautique de Cap-Rouge, 4155 rue Jacques-Cartier | Yves Zara (418) 650-7770 |
| 5 | 1 prise d'eau municipale (Cap Rouge) située dans le fleuve St-Laurent devant la rue Saint-Laurent | Marcel Proulx 418-654-4000 |
| 6 | Camping Koa Quebec 684, rue Olivier | (418) 831-1813 |
| 7 | Prise d'eau municipale (Charny) située dans la rivière chaudière, au Sud de l'usine de filtration, en face de l'île | Marcel De La Grave 418-832-4148 |
| 8 | Camping du Pont de Quebec Enr., 275 Boul. du Pont | Madeleine Drouin (418) 831-0777 |
| 9 | Aquarium de Québec | Mun. de Ste-Foy (418) 654-4029 |
| 10 | La Marina de la Chaudiere Inc. Chemin du Fleuve St-Romuald | Gaston Allard (418) 839-7939 |
| 11 | Dessert également les municipalités de St-Henri, St-David-de-l'Auberivière et Pintendre) Prises d'eau: 150m dans le fleuve, pres du | Maurice Ducasse (418) 838-4051 |
| 12 | Yatch Club de Quebec, 1061 Boul. Champlain | Francoise St-Pierre (418) 681-4617 |
| 13 | Camping Piscine Auclair (+ plage), 1200 Boul. Duplessis | Raymond Auclair |
| 14 | Aire de concentration d'oiseaux aquatiques sur les battures de la rive Sud entre Leclerville et Saint-Nicolas | MEF / dir. Regionale 418-622-5151 |
| 15 | Aire de concentration d'oiseaux aquatiques sur les battures de l'Anse du Cap Rouge | MEF / dir. regionale 418-622-5151 |
| 16 | Camping Imperial Enr., 152 Route du Pont | Tel.: (418) 831-2969 |
| 17 | Canadian & American Trailer Camp REGD, 209 Route 138 | Tel.: (418) 878-2087 |
| 18 | Zone de frayère dans l'Anse du Moulin Banal | MEF / dir regionale 418-622-5151 |
| 19 | Zone de frayère à l'embouchure de la rivière Chaudière | MEF / dir regionale 418-622-5151 |

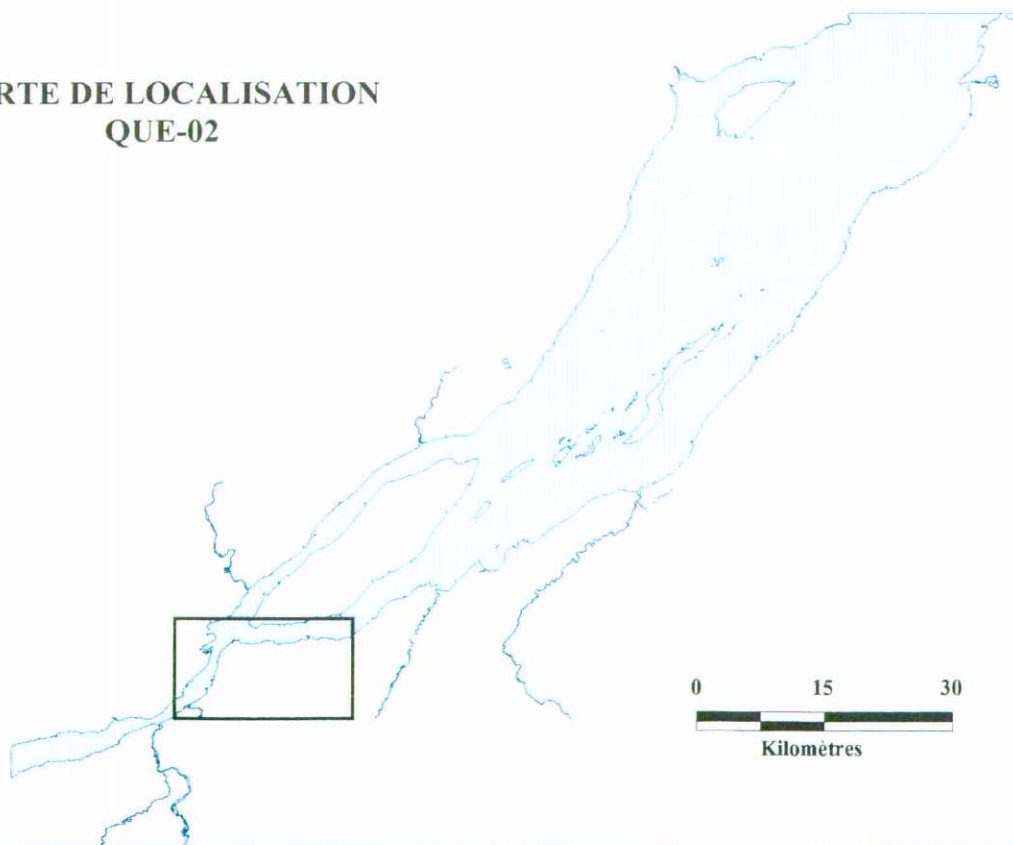


QUE-02

SYMBOLISATION

| | | | |
|---|-------------------|---|----------------------------------|
|  | Herbiers |  | Centre de villégiature |
|  | Poissons |  | Port de plaisance |
|  | Mammifères marins |  | Plage |
|  | Crustacés |  | Camping |
|  | Mollusques |  | Prises d'eau |
|  | Sauvagine |  | Zone Particulière |
|  | Marécage |  | Récif rocheux |
|  | Estran |  | Réserve faunique / écologique |

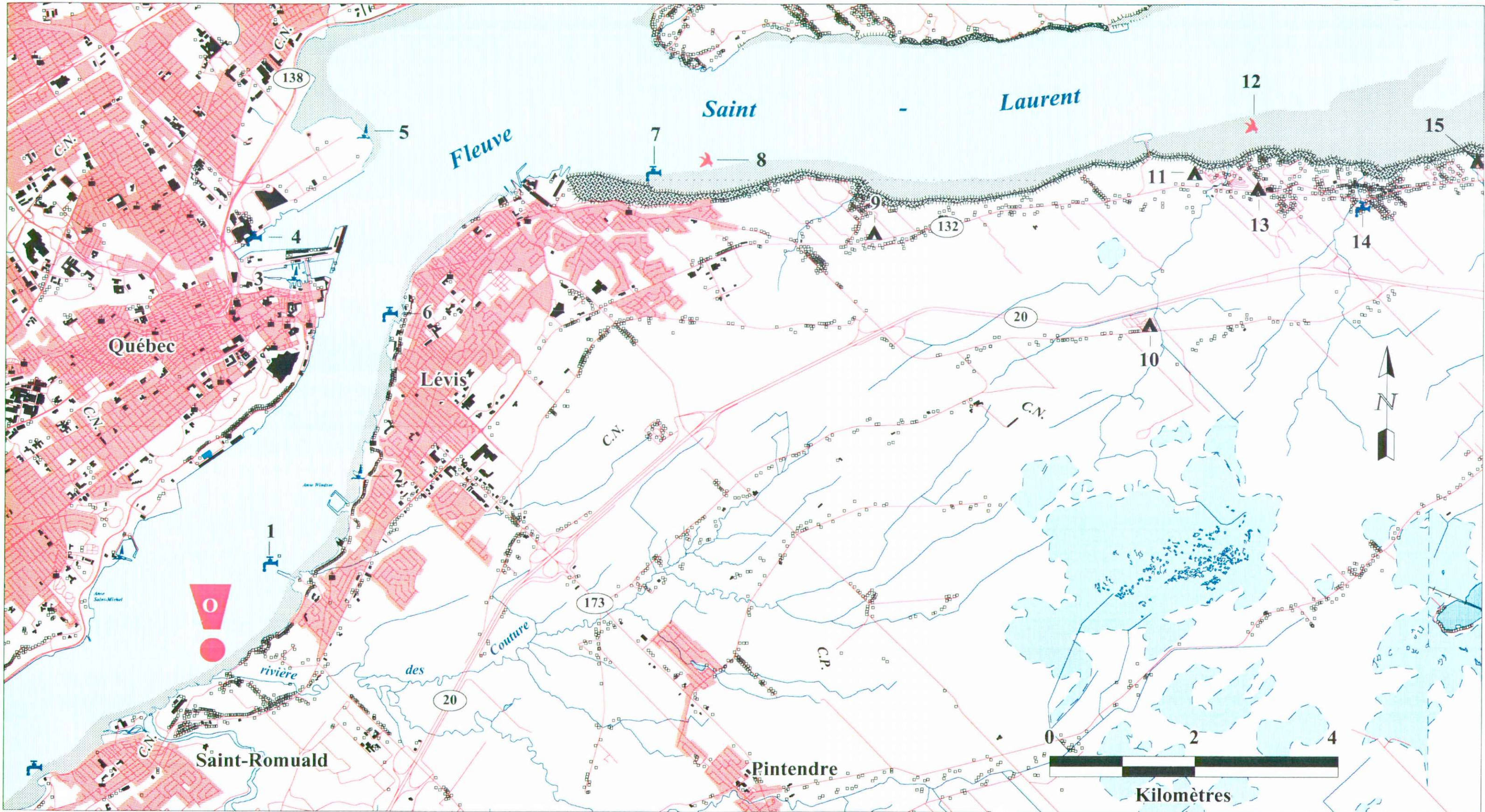
CARTE DE LOCALISATION QUE-02



LÉGENDE / QUE-02










ÉLÉMENTS SENSIBLES

| NO. | DESCRIPTION | CONTACT |
|-----|---|---|
| 1 | Prise d'eau industrielle (Ultramar), située sous la station de pompage au Quai | Gilles Debellefeuille 418-837-3641 |
| 2 | Parc Nautique Levy (1984 Inc.), 4685 rue St-Laurent | Jean Garneau 418-833-9421 |
| 3 | Le vieux Port de Quebec, 125 Dalhousie | Tel.: (418) 691-7041/692-0043 |
| 4 | 1 prise d'eau industrielle (Daishawa) situé dans l'estuaire de la rivière St-Charles | Officier de garde 418-525-2666 / 525-2675 |
| 5 | Association Nautique de la Baie de Beauport, 2672 rue du Plaza | Claude Lemay 418-563-3289 |
| 6 | Prise d'eau municipale (Lévis) située dans le fleuve St-Laurent | M. Fournier 418-838-4183 |
| 7 | Prise d'eau municipale (Lévis), dans le fleuve St-Laurent | M. Fournier 418-838-4183 |
| 8 | Aire de migration de canards entre Anse aux Sauvages et la Pointe de La Martinière | MEF / dir. regionale 418-622-5151 |
| 9 | Camping La Martinière Enr., 1007 Route 20 | Omer Gaudreau 9825 boul. de la Rive-Sud |
| 10 | Camping en reconstruction (en opération en été 1997), 600 Chemin St-Roch | M. Picard #cie: 2549-9252 |
| 11 | Camping Le Parc Beaumont Motel, 432 rue du Fleuve | Jean-Yves Fontaine 418-838-0950 |
| 12 | Aire de migration de Canards sur les battures de Beaumont | MEF / dir. regionale 418-622-5151 |
| 13 | Camping municipal Vincennes, 422 rue du Fleuve | Serge Richard 418-833-3369 |
| 14 | 1 puits municipal (St-Etienne-de-Beaumont) situé au Sud de la municipalité et à l'Est du ruisseau de l'Eglise | Serge Richard 418-833-3369 |
| 15 | Camping Carol Inc., 212 Route du Fleuve | Lise Drouin-Lemicux (418) 833-2942 |
| O | Aire de concentration d'oiseaux aquatiques entre St-Romuald et Lévis et zone de frayère importante à l'Anse Fréchette | |

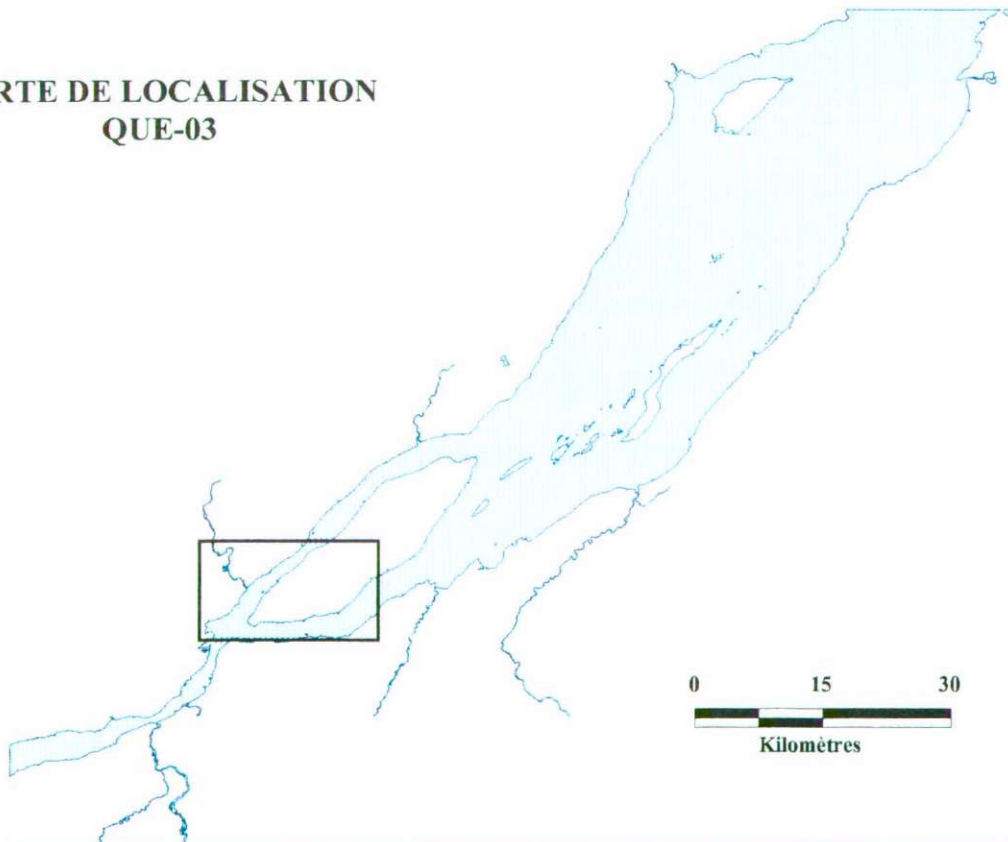


QUE-03

SYMBOLISATION

| | | | |
|---|-------------------|---|----------------------------------|
|  | Herbiers |  | Centre de villégiature |
|  | Poissons |  | Port de plaisance |
|  | Mammifères marins |  | Plage |
|  | Crustacés |  | Camping |
|  | Mollusques |  | Prises d'eau |
|  | Sauvagine |  | Zone Particulière |
|  | Marécage |  | Récif rocheux |
|  | Estran |  | Réserve faunique / écologique |

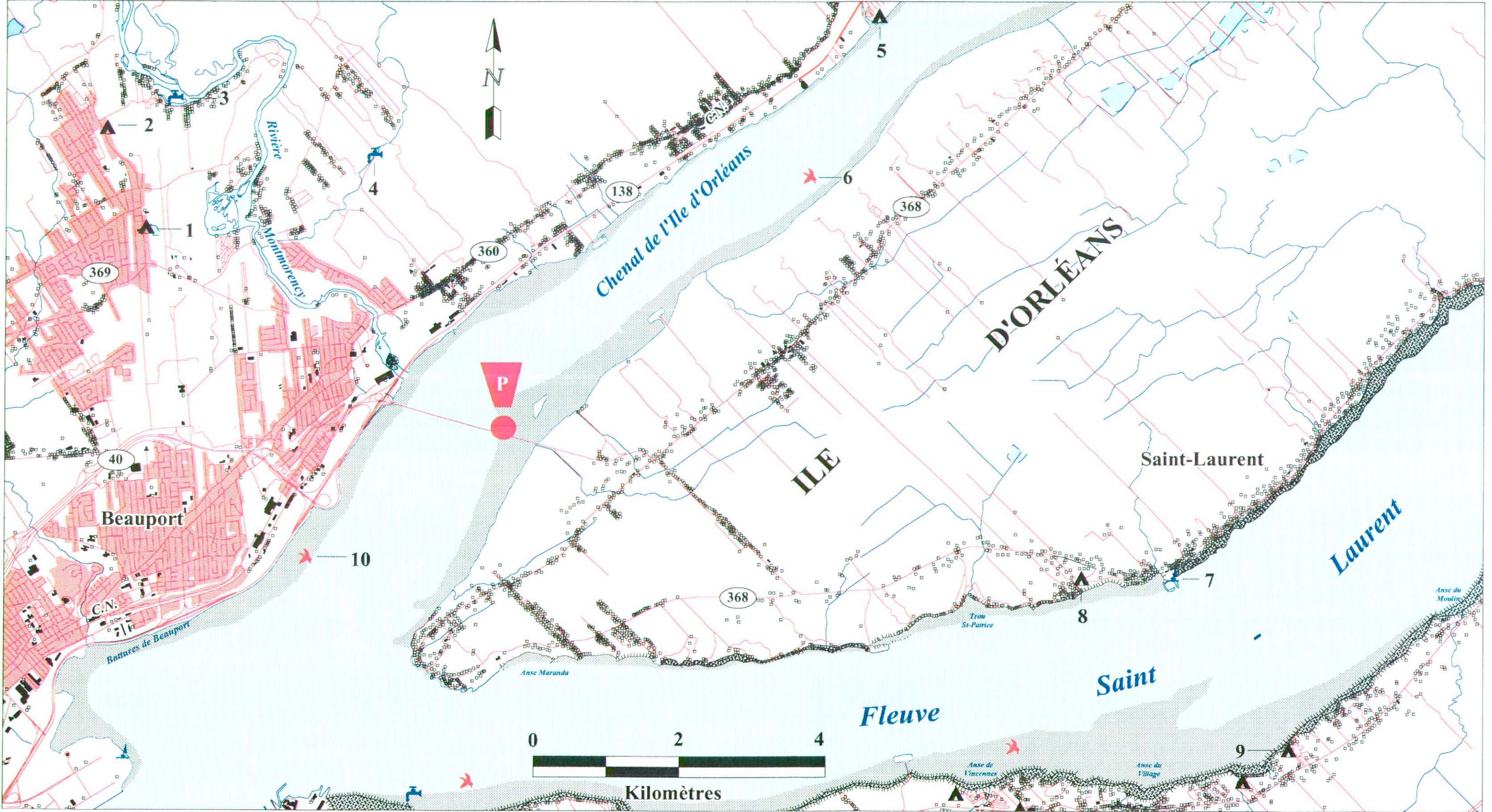
CARTE DE LOCALISATION QUE-03



LÉGENDE / QUE-03

















ÉLÉMENTS SENSIBLES

| NO. | DESCRIPTION | CONTACT |
|-----|---|------------------------------------|
| 1 | Camping Municipal de Beauport, 95 rue Serinite | (418) 666-2228 |
| 2 | Camping l'Accueil St-Esprit, Route des Trois Saults | (418) 667-7582 |
| 3 | 1 puits municipal (Beauport), Dessert également la municipalité de Charlesbourg situé dans la rivière Momontrency, en face du domaine Belle-vue | Roger Robert (418) 666-2101 |
| 4 | Prise d'eau municipale (Boischatel) dans la rivière Ferrée (Dessert également Ange-Gardien) | Michel Lefebvre 418-822-0721 |
| 5 | Camping Piscine Turmel Enr. 7000, Boul. Ste-Anne | Gestion E.T.B.O. (418) 824-4311 |
| 6 | Aire de concentration d'oiseaux aquatiques sur les battures de la rive Nord de l'île d'Orléans | MEF / dir. regionale 418- 622-5151 |
| 7 | Club Nautique de l'île Bacchus Inc., 1515 Chemin Royal | J-L. Dufour (418) 828-9447 |
| 8 | Camping, 100 Chemin Vezina | Claude Picard 418-664-1135 |
| 9 | Camping Guillemette, 152 Route du Fleuve | Romeo Guillemette (418) 837-6900 |
| 10 | Aire de concentration d'oiseaux aquatiques sur l'ensemble des battures de Beauport | MEF / dir. regionale 418-622-5151 |
| P | Aire de contraction d'oiseaux aquatiques de chaque côté du chenal d'Orléans et zone de frayère importante sous le pont de l'île d'Orléans et en amont | |

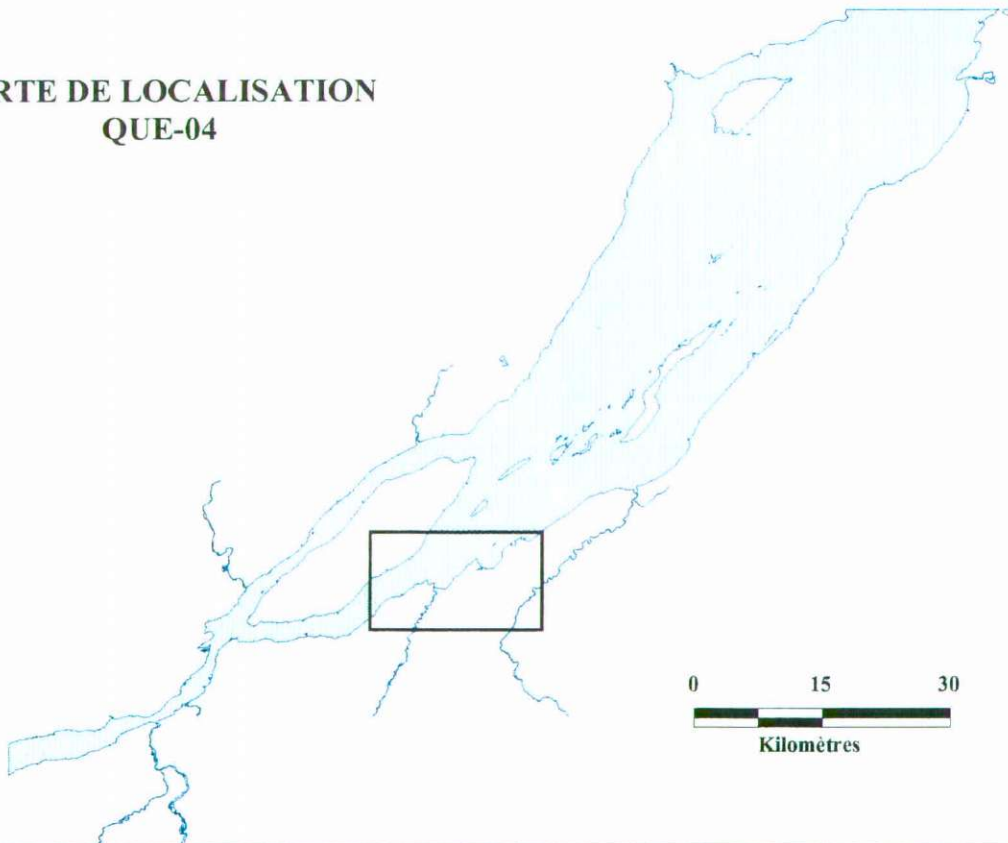


QUE-04

SYMBOLISATION

| | | | |
|---|-------------------|---|----------------------------------|
|  | Herbiers |  | Centre de villégiature |
|  | Poissons |  | Port de plaisance |
|  | Mammifères marins |  | Plage |
|  | Crustacés |  | Camping |
|  | Mollusques |  | Prises d'eau |
|  | Sauvagine |  | Zone Particulière |
|  | Marécage |  | Récif rocheux |
|  | Estran |  | Réserve faunique / écologique |

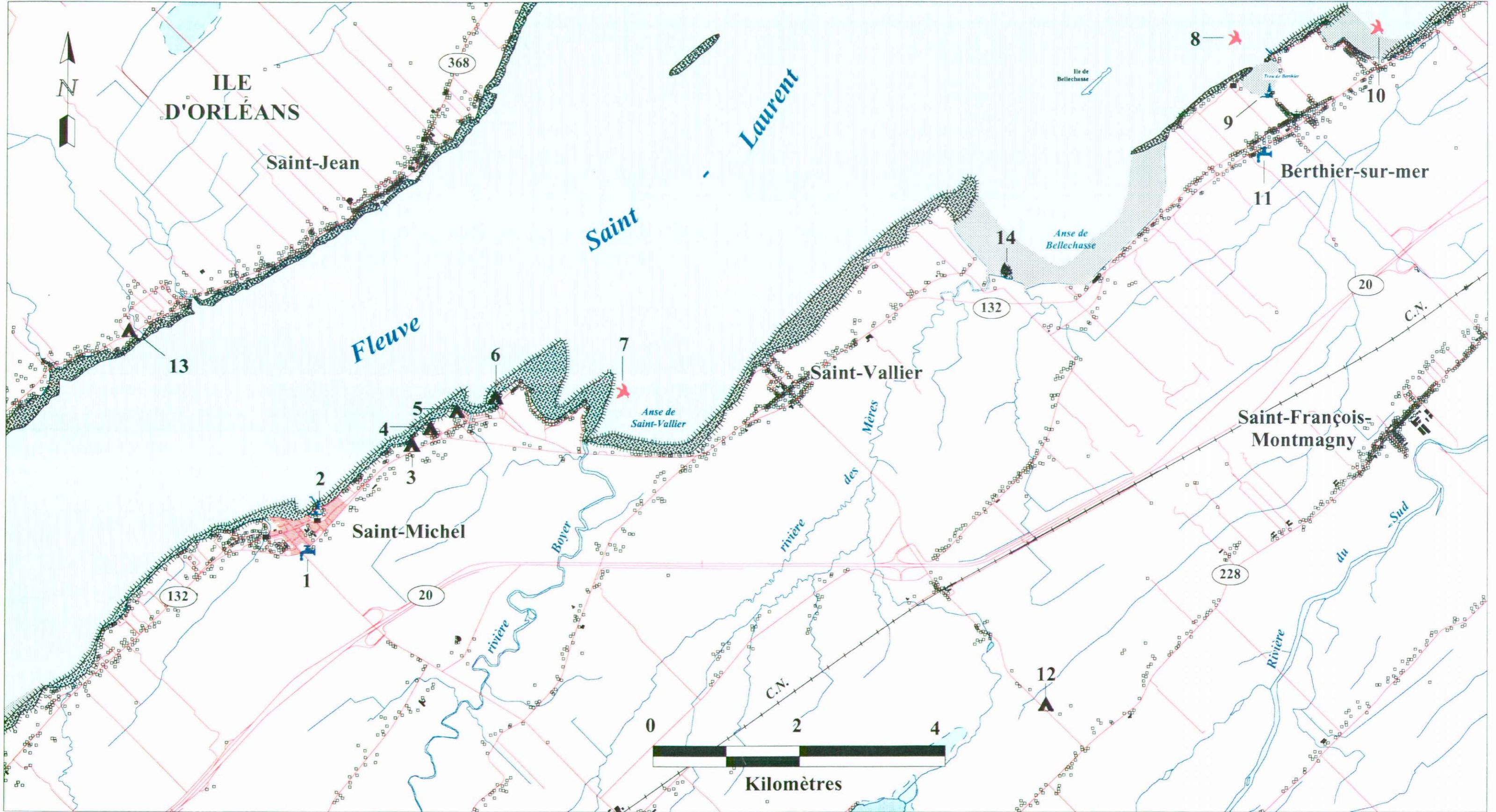
CARTE DE LOCALISATION QUE-04



LÉGENDE / QUE-04

















ÉLÉMENTS SENSIBLES

| NO. | DESCRIPTION | CONTACT |
|-----|---|---|
| 1 | 2 puits municipaux (St-Charles) situés au Sud du village et à l'Est de la route 281 | Marcel Côté 418-884-3644 |
| 2 | Marina St-Michel, 30 des Ramparts | Tel.: (418) 884-2115/884-2215 |
| 3 | Camping Paul-Emile Blouin, 189 route 132 Est | Paul-Emile Blouin 418-884-3464 |
| 4 | Camping Parc St-Michel Enr., Parc St-Michel | Claude Doyon 418-653-0915 |
| 5 | Camping Le St-Laurent Inc., 23 Chemin des Campings | Rene Fontaine (418) 884-2962 |
| 6 | Camping La Tasserie Inc., 36 Chemin des Campings | Andre Mercier (418) 643-1343 |
| 7 | Refuge d'oiseaux migrateurs de Saint Valier entre Saint-Michel et Saint Valier, dans l'Anse de Saint-Valier | SCF-Denis Lehoux 418-648-2544 |
| 8 | Lieux de migration pour les canards barboteurs et les oies dans le Trou et l'Anse de Berthier | MEF / dir. regionale 418-622-5151 |
| 9 | Le Havre de Berthier-sur-Mer Inc. 101, rue du Manoir | Sonia Proulx 418-259-2434 |
| 10 | Lieux de migration pour les canards barboteurs et les oies au Trou et a l'Anse de Berthier | MEF / dir. regionale 418-622-5151 |
| 11 | 2 puits municipaux (Berthier-sur-mer) situés sur le Lot 159 | Suzanne Blais (418) 259-7343 / (418) 248-3055 |
| 12 | Camping Le Jardin du Campeur Enr., 888 Montee de la Station | Géatan Labonté (418) 884-2270 |
| 13 | Camping de la chute St-Jean (Ile d'Orleans), 553 Chemin Royal | Lucien Laverdiere (418) 829-2435 |
| 14 | 2 zones de frayère dans l'Ande de Bellechasse; une à l'embouchure de la rivière des Mères et l'autre à l'embouchure du ruisseau Bellechasse | MEF / dir. regionale 418-622-5151 |

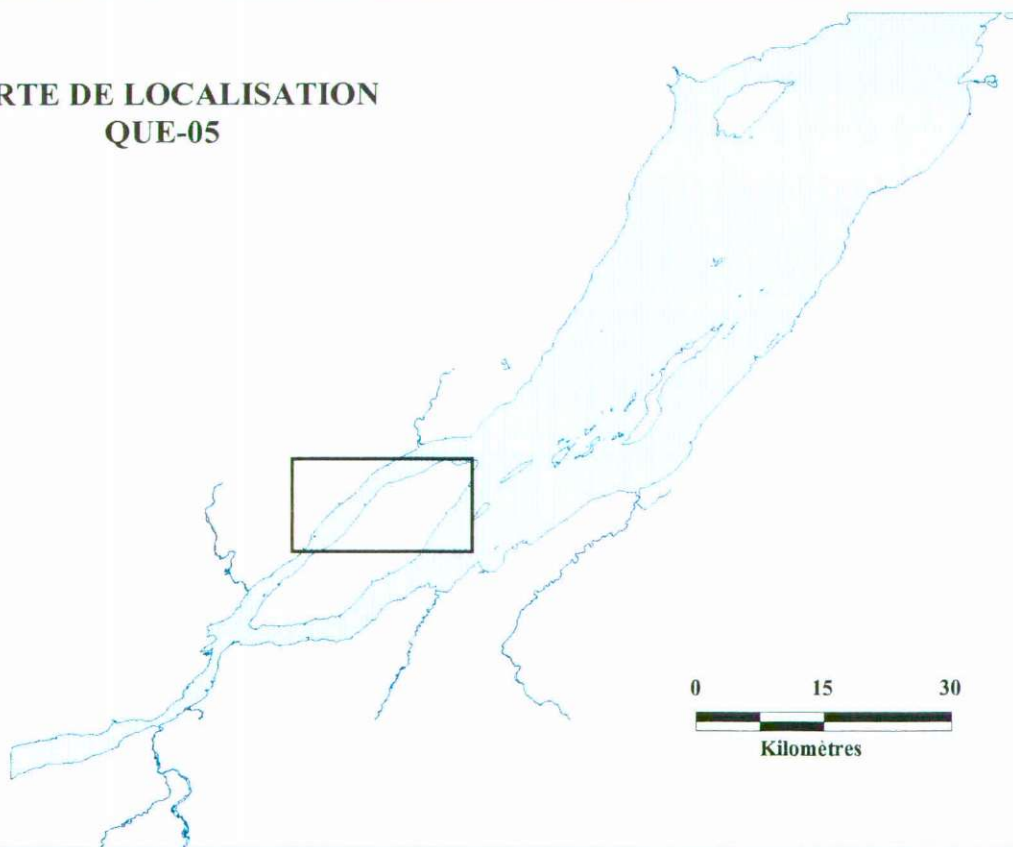


QUE-05

SYMBOLISATION

| | | | |
|---|-------------------|---|----------------------------------|
|  | Herbiers |  | Centre de villégiature |
|  | Poissons |  | Port de plaisance |
|  | Mammifères marins |  | Plage |
|  | Crustacés |  | Camping |
|  | Mollusques |  | Prises d'eau |
|  | Sauvagine |  | Zone Particulière |
|  | Marécage |  | Récif rocheux |
|  | Estran |  | Réserve faunique / écologique |


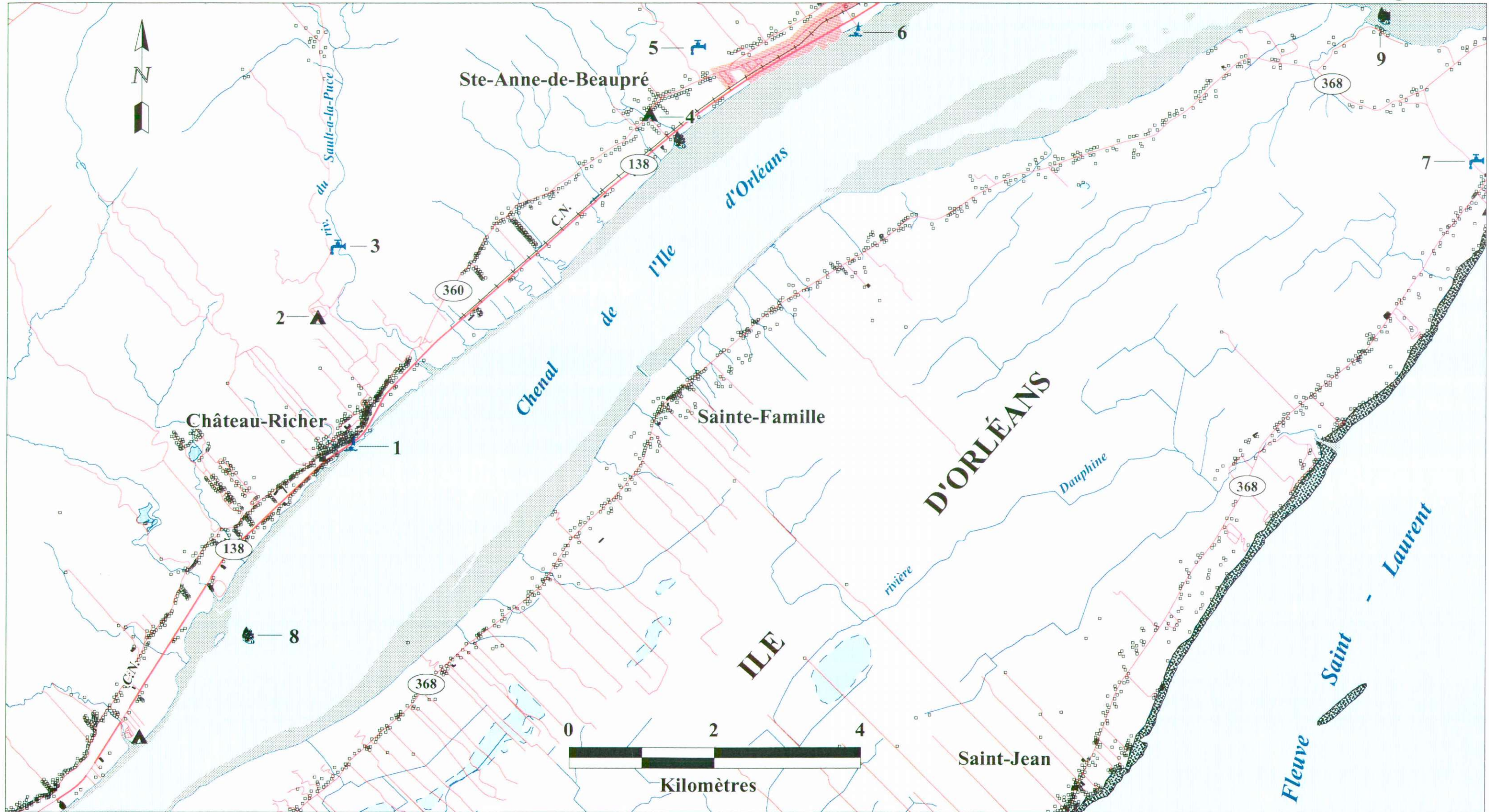
CARTE DE LOCALISATION QUE-05



LÉGENDE / QUE-05

















ÉLÉMENTS SENSIBLES

| NO. | DESCRIPTION | CONTACT |
|------------|---|---------------------------------------|
| 1 | Quai de Château-Richer Route 138 | P&O-Roland Levesque (418) 648-5507 |
| 2 | Camping Grenier Enr. 106, Rang St-Achile | Jeannette Grenier (418) 824-4043 |
| 3 | 1 puits municipal (Château-Richer) situé dans la rivière du Saut à la Puce | Raymond Verret 418-824-4294 |
| 4 | Camping Lac aux Flambaux 9491, boul Ste-Anne | Bernard Gravel (418) 827-3977 |
| 5 | Prise d'eau municipale (Ste-Anne-de-Beaupré) située au Nord de la rue Casgrain | Roch Lemieux (418) 827-3191 |
| 6 | Quai de la famille Dufour, rue Régina | Léo Dufour 246 principale, La Baleine |
| 7 | Prise d'eau municipale (St-Francois -Ile d'Orleans-) | Roland Gossetin 418-829-3100 |
| 8 | Zone de frayère dans les Battures des Ilets à l'embouchure de la rivière Cazeau | MEF / dir. regionale 418-622-5151 |
| 9 | Zone de frayère dans l'Anse aux Canards au Nord de l'Ile d'Orléans | MEF / dir. regionale 418-622-5151 |

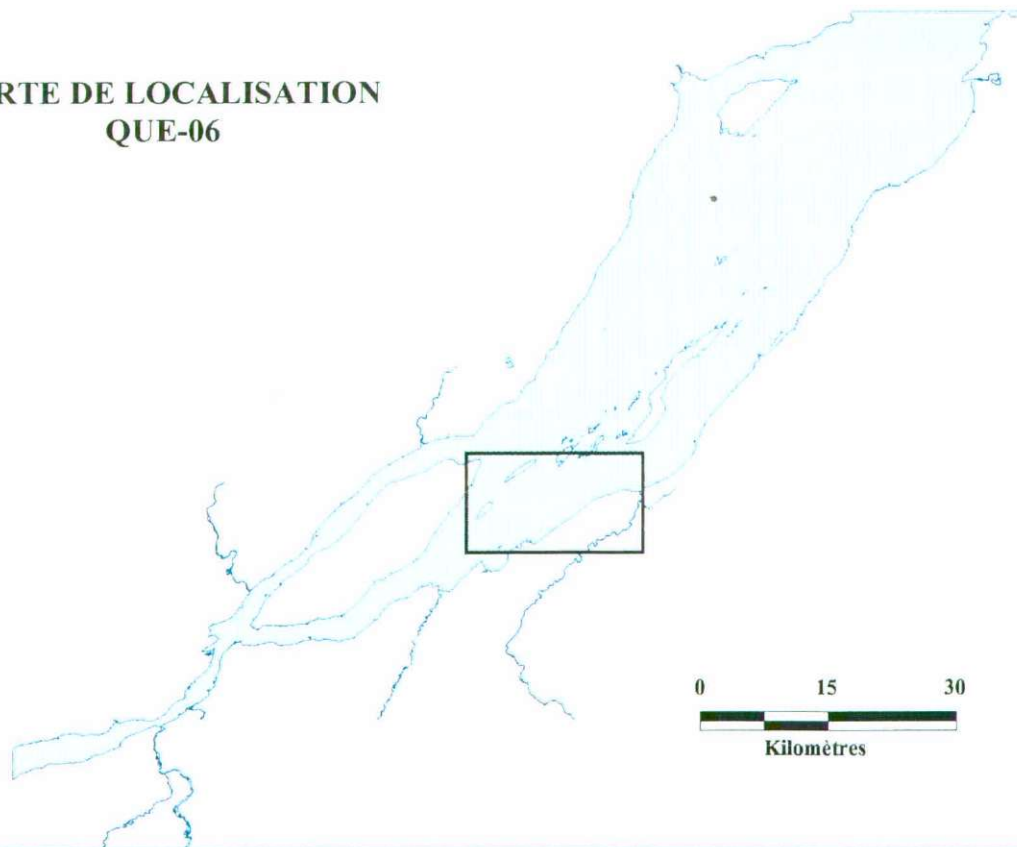


QUE-06

SYMBOLISATION

| | | | |
|---|-------------------|---|-------------------------------|
|  | Herbiers |  | Centre de villégiature |
|  | Poissons |  | Port de plaisance |
|  | Mammifères marins |  | Plage |
|  | Crustacés |  | Camping |
|  | Mollusques |  | Prises d'eau |
|  | Sauvagine |  | Zone Particulière |
|  | Marécage |  | Récif rocheux |
|  | Estran |  | Réserve faunique / écologique |

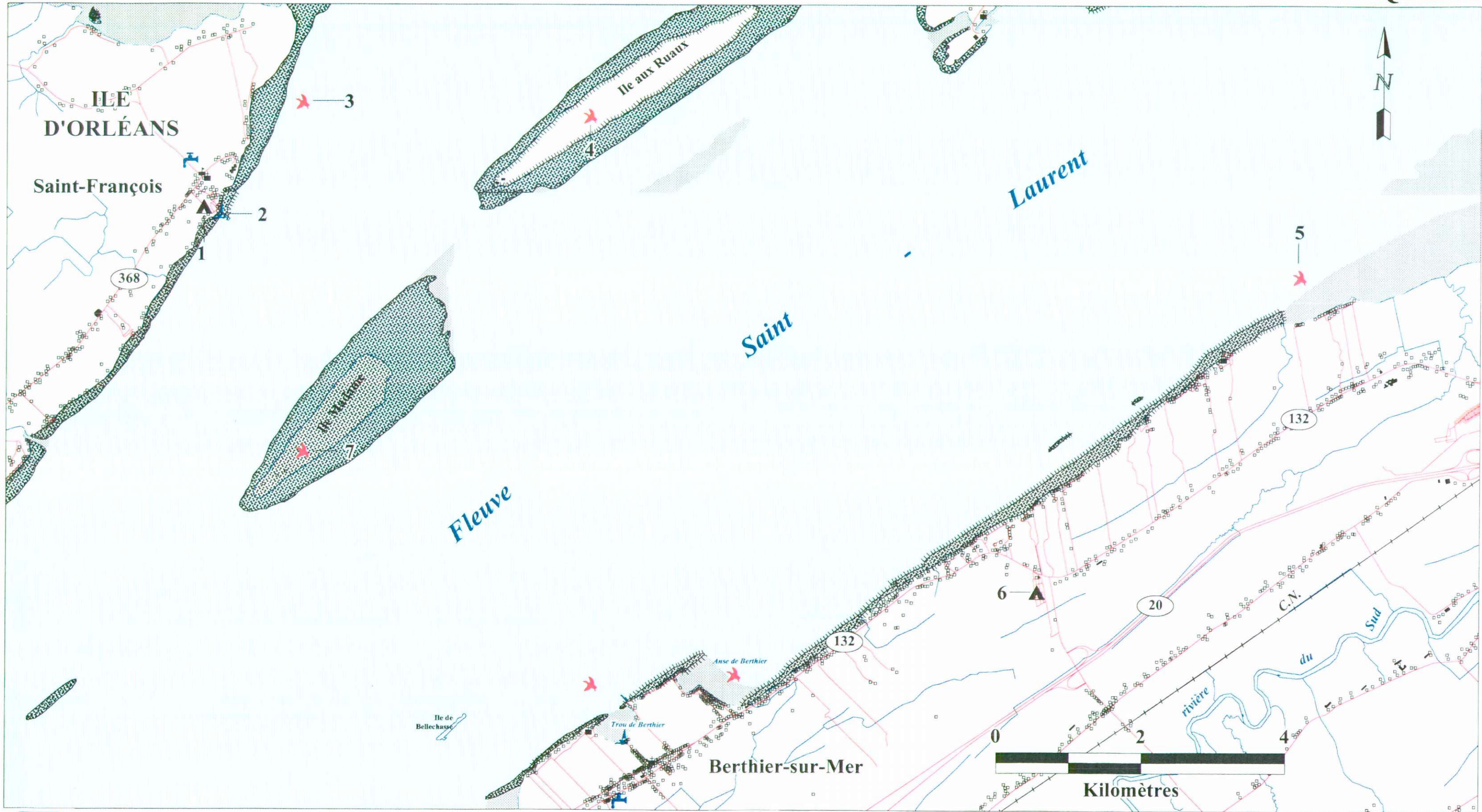
CARTE DE LOCALISATION QUE-06



LÉGENDE / QUE-06

















ÉLÉMENTS SENSIBLES

| NO. | DESCRIPTION | CONTACT |
|------------|--|-----------------------------------|
| 1 | Le Camping Orleans Inc., 357 rue Royal | J-C. St-Amand (418) 829-2953 |
| 2 | Quai federal St-Francois (Ile d'Orleans) | Roland Levesque (418) 648-5507 |
| 3 | Aire de concentration d'oiseaux aquatiques dans l'Anse Verte (Nord-Est de l'Ile d'Orléans) | MEF / dir. regionale 418-622-5151 |
| 4 | Aire de concentration d'oiseaux aquatiques autour de l'Ile aux Ruaux | MEF / dir. regionale 418-622-5151 |
| 5 | Aire de concentration de canards barbotteurs et d'oies à l'Ouest de Montmagny | MEF / dir. regionale 418-622-5151 |
| 6 | Camping CO-OP des Erables de Montmagny, 860 Boul. Tache Ouest | Andre Jobin (418) 248-6857 |
| 7 | Aire de concentration d'oiseaux aquatiques autour de l'Ile Madame | MEF / dir. regionale 418-622-5151 |

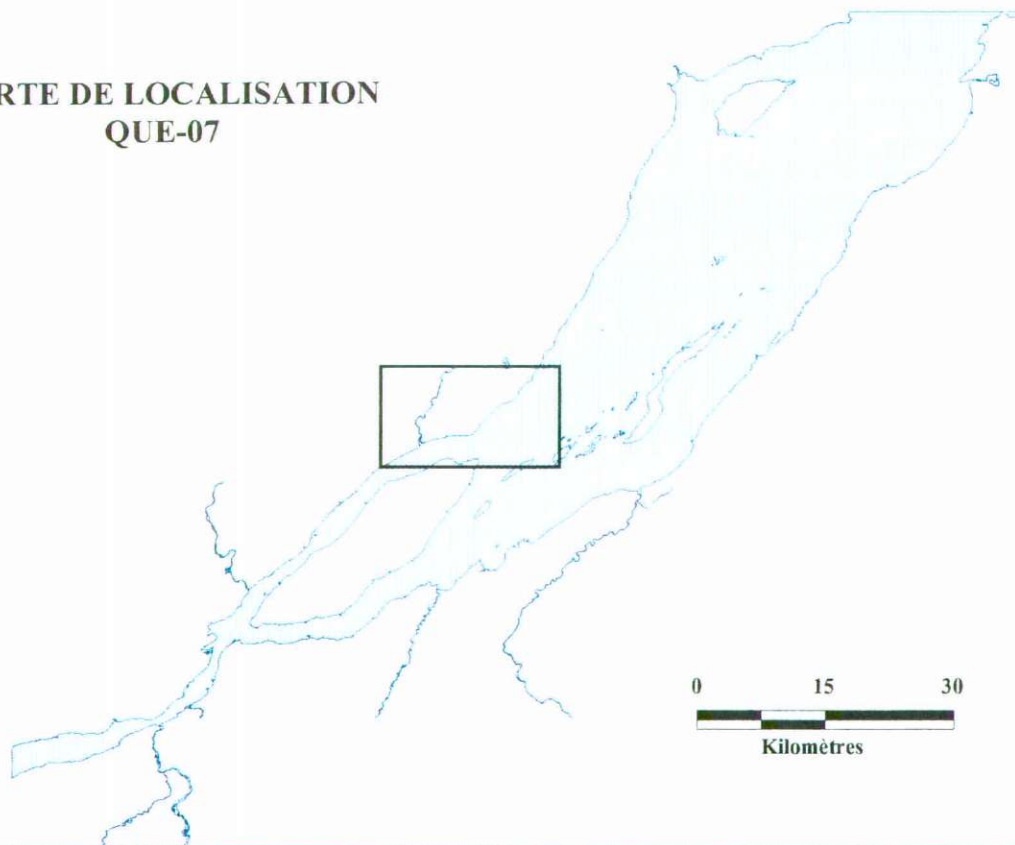


QUE-07

SYMBOLISATION

| | | | |
|--|-------------------|--|----------------------------------|
|  | Herbiers |  | Centre de villégiature |
|  | Poissons |  | Port de plaisance |
|  | Mammifères marins |  | Plage |
|  | Crustacés |  | Camping |
|  | Mollusques |  | Prises d'eau |
|  | Sauvagine |  | Zone Particulière |
|  | Marécage |  | Récif rocheux |
|  | Estran |  | Réserve faunique / écologique |

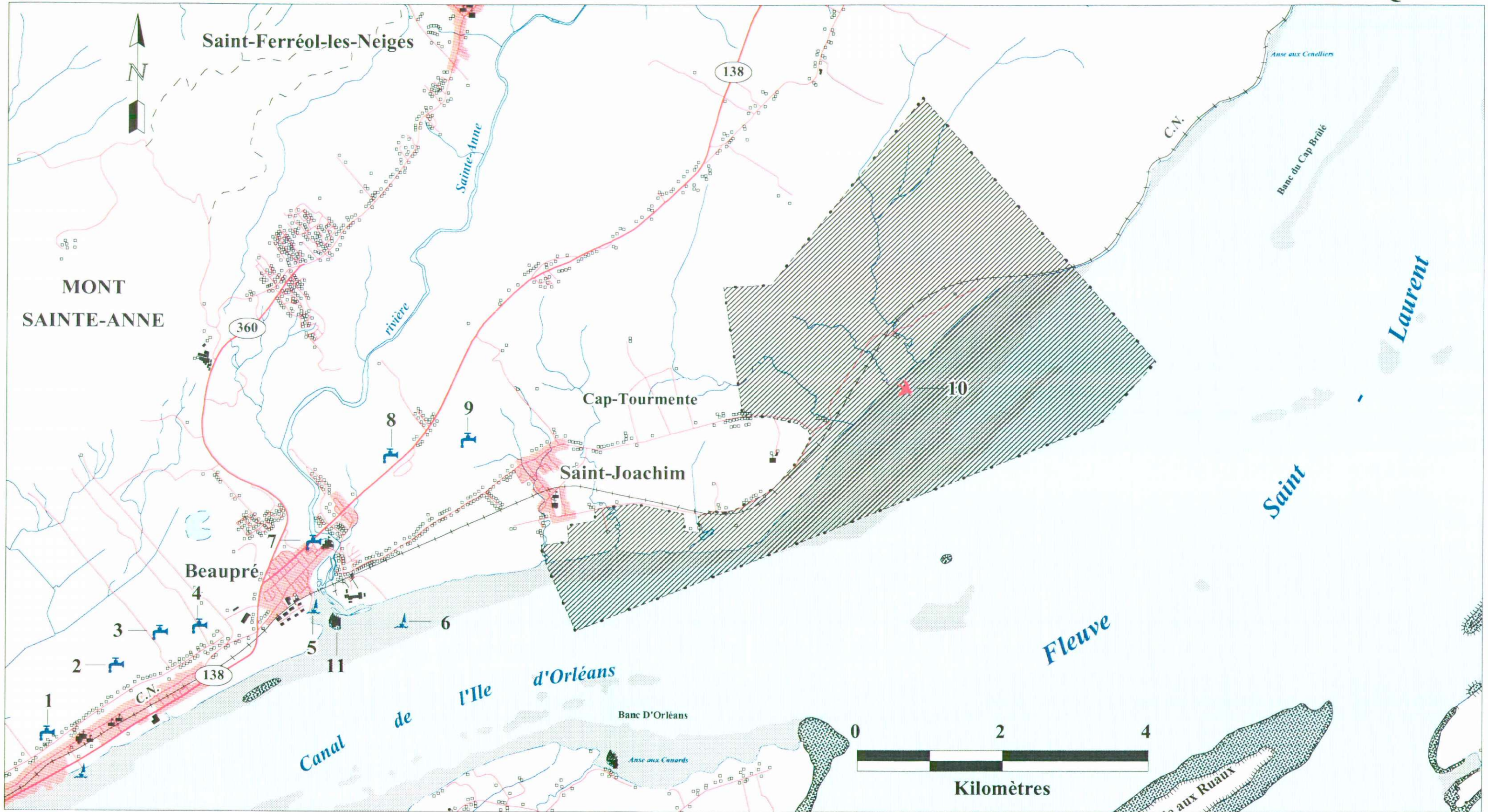
CARTE DE LOCALISATION QUE-07



LÉGENDE / QUE-07

















ÉLÉMENTS SENSIBLES

| NO. | DESCRIPTION | CONTACT |
|------------|---|--|
| 1 | Prise d'eau municipale (ste-Anne-de-Beaupré) située au Nord de l'Hopital-rue principale | Roch Lemieux (418) 827-3191 |
| 2 | Prise d'eau municipale (Ste-Anne-de-Beaupré) située à 200 m au Sud-Est de la ligne hydro | Roch Lemieux (418) 827-3191 |
| 3 | Prise d'eau municipale (Ste-Anne-de-Beaupré) située à 50 m au Sud-Est de la ligne hydro | Roch Lemieux (418) 827-3191 |
| 4 | Prise d'eau municipale (Ste-Anne-de-Beaupré) située entre les deux lignes hydro qui longent la limite des municipalités de Ste-Anne-de-Beaupre et Beaupre, a 400 m de la rue Principale | Roch Lemieux (418) 827-3191 |
| 5 | Marina et rampe de mise à l'eau de Ste-Anne-de-Beaupre | Jean-P. Pare (418) 827-4541 / 682-8260 (code11220) |
| 6 | Quai de Ste-Anne-de-Beaupre | Jean-P. Pare (418) 827-4541 / 682-8260 (code11220) |
| 7 | Prise d'eau industrielle (Abitibi Price) située dans la Riviere Ste-Anne, 50-100 m en aval du pont de la route 138 | Jean-Paul Pare (418) 827-6464 |
| 8 | Puits municipal (St-Joachim) situé en haut de la Cote de la Miche (Lot 163), cote Ouest de la route 138 | Sylvie Tremblay (418) 827-8574 / 827-3755 |
| 9 | Source souterraine municipale (St-Joachim) située au bas de la pente a 300 m du Ruisseau du Moulin (rang I, Lot 228 ptie), Nord-Ouest de la municipalité et de la rue principale | Sylvie Tremblay (418) 827-8574 / 827-3755 |
| 10 | Réserve Nationale de faune de Cap-Tourmente | SCF-Denis Lehoux 418-648-2544 |
| 11 | Zone de frayère à l'embouchure de la rivière Sainte-Anne | MEF / dir. regionale 418-622-5151 |

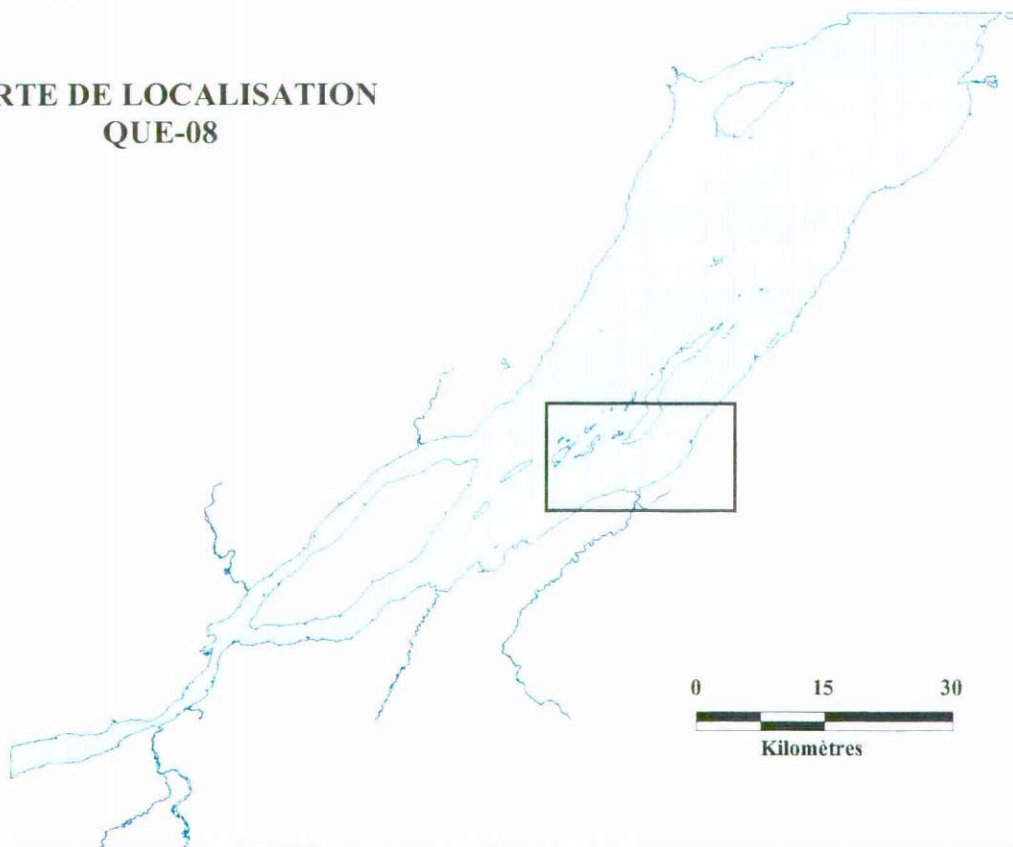


QUE-08

SYMBOLISATION

| | | | |
|--|-------------------|--|-------------------------------|
|  | Herbiers |  | Centre de villégiature |
|  | Poissons |  | Port de plaisance |
|  | Mammifères marins |  | Plage |
|  | Crustacés |  | Camping |
|  | Mollusques |  | Prises d'eau |
|  | Sauvagine |  | Zone Particulière |
|  | Marécage |  | Récif rocheux |
|  | Estran |  | Réserve faunique / écologique |

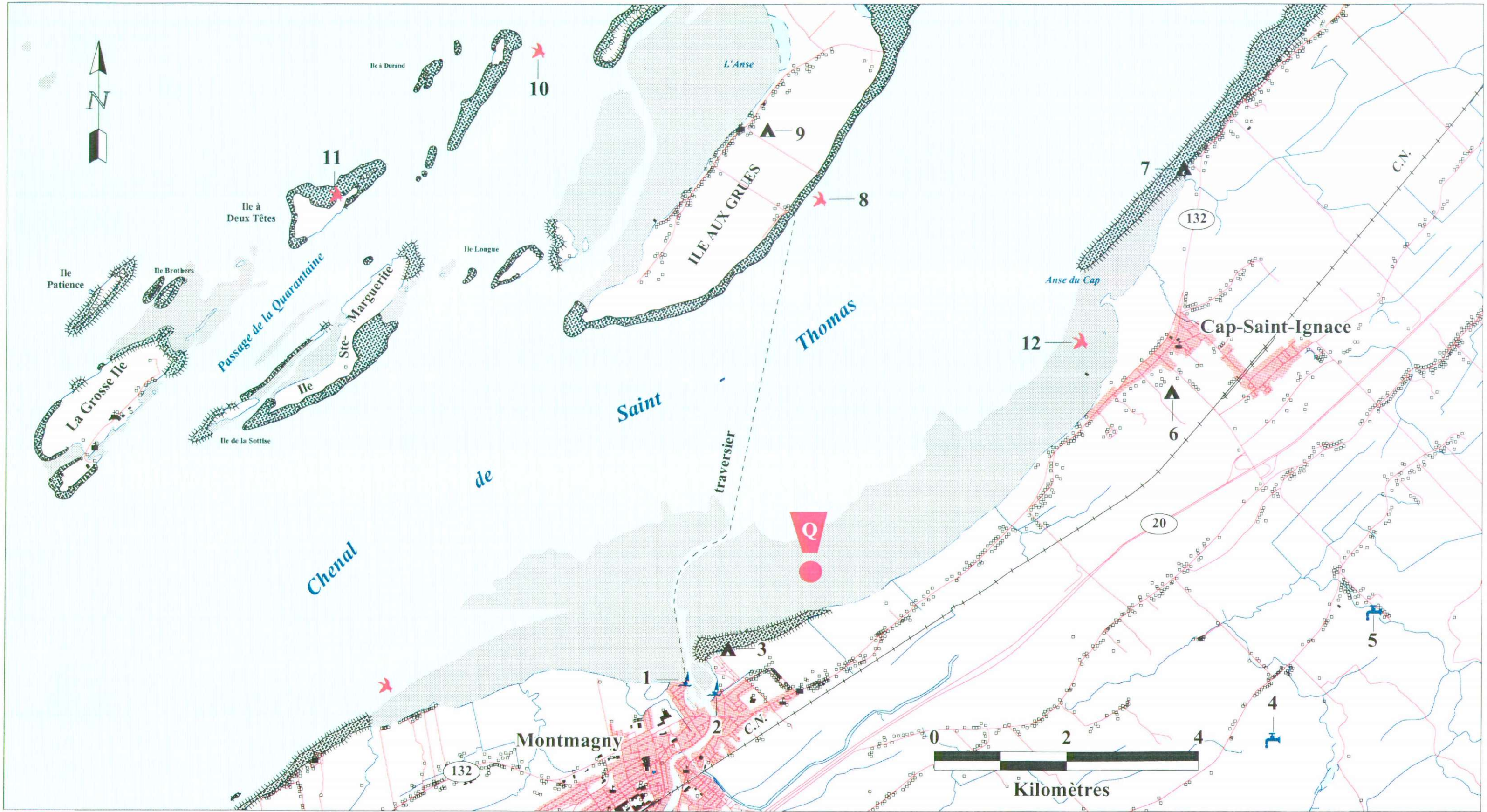
CARTE DE LOCALISATION QUE-08



LÉGENDE / QUE-08

















ÉLÉMENTS SENSIBLES

| NO. | DESCRIPTION | CONTACT |
|------------|---|--|
| 1 | Rampe de mise à l'eau au bout de la rue des Canotiers | Jean-Luc Després 418-248-3361 |
| 2 | La Marina de Montmagny Inc., case postal 201 | Guy Poitras (418) 241-5023 |
| 3 | Camping Pointe-aux-Oies | Clément Laliberté 418-248-3361 |
| 4 | 1 puits municipal (Cap St-Ignace), situé sur rang Chemin des Erables (lot 750 ptie), pres de la ligne hydro-electrique | Donald Bernier (418) 246-5631 / (418) 246-5962 |
| 5 | Puits municipal (Montmagny) situé dans la rivière des Perdrix | Michel Baillargeon 418-248-3361 |
| 6 | Camping Trois Cent Cap-St-Ignace, 630 route du Petit | Donald Bernier (418) 246-5631/246-5962 |
| 7 | Camping Manoir Vincelotte | Blanche Michaud (418) 246-5414 |
| 8 | Aire de concentration d'oiseaux aquatiques le long des battures de l'Île aux Grues | MEF / dir. regionale 418-622-5151 |
| 9 | Camping de l'Île-aux-Grues et parc municipal | Municipalite (418) 248-8060 |
| 10 | Aire de concentration d'oiseaux aquatiques autour des Îles à Durand, de la Corneille et au Canot | MEF / dir. regionale 418-622-5151 |
| 11 | Aire de concentration d'oiseaux aquatiques autour de l'Île à deux têtes | MEF / dir. regionale 418-622-5151 |
| 12 | Refuge d'oiseaux migrateurs de Cap-Saint-Ignace | SCF-Denis Lehoux 418-648-2544 |
| Q | Importante zone marécageuse entre Montmagny et La Pocatière et Aire de concentration d'oiseaux aquatiques entre Montmagny et Cap-Saint-Ignace | MEF / dir. regionale 418-622-5151 |

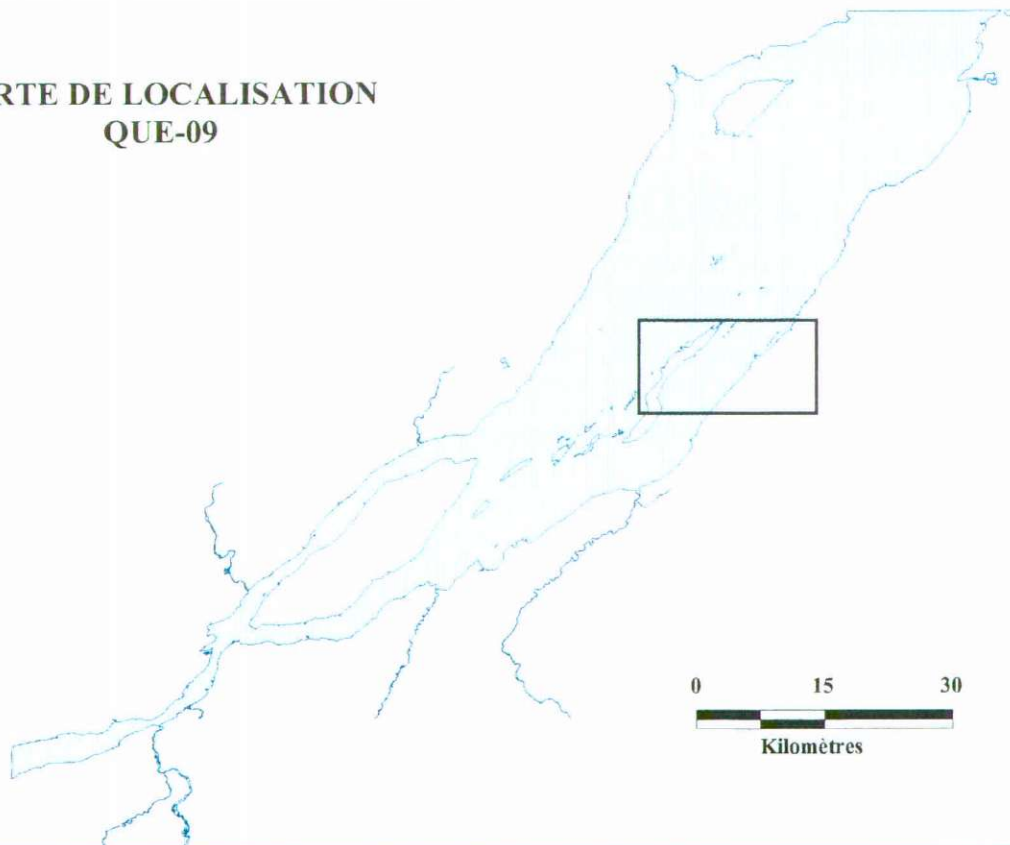


QUE-09

SYMBOLISATION

| | | | |
|---|-------------------|---|----------------------------------|
|  | Herbiers |  | Centre de villégiature |
|  | Poissons |  | Port de plaisance |
|  | Mammifères marins |  | Plage |
|  | Crustacés |  | Camping |
|  | Mollusques |  | Prises d'eau |
|  | Sauvagine |  | Zone Particulière |
|  | Marécage |  | Récif rocheux |
|  | Estran |  | Réserve faunique / écologique |

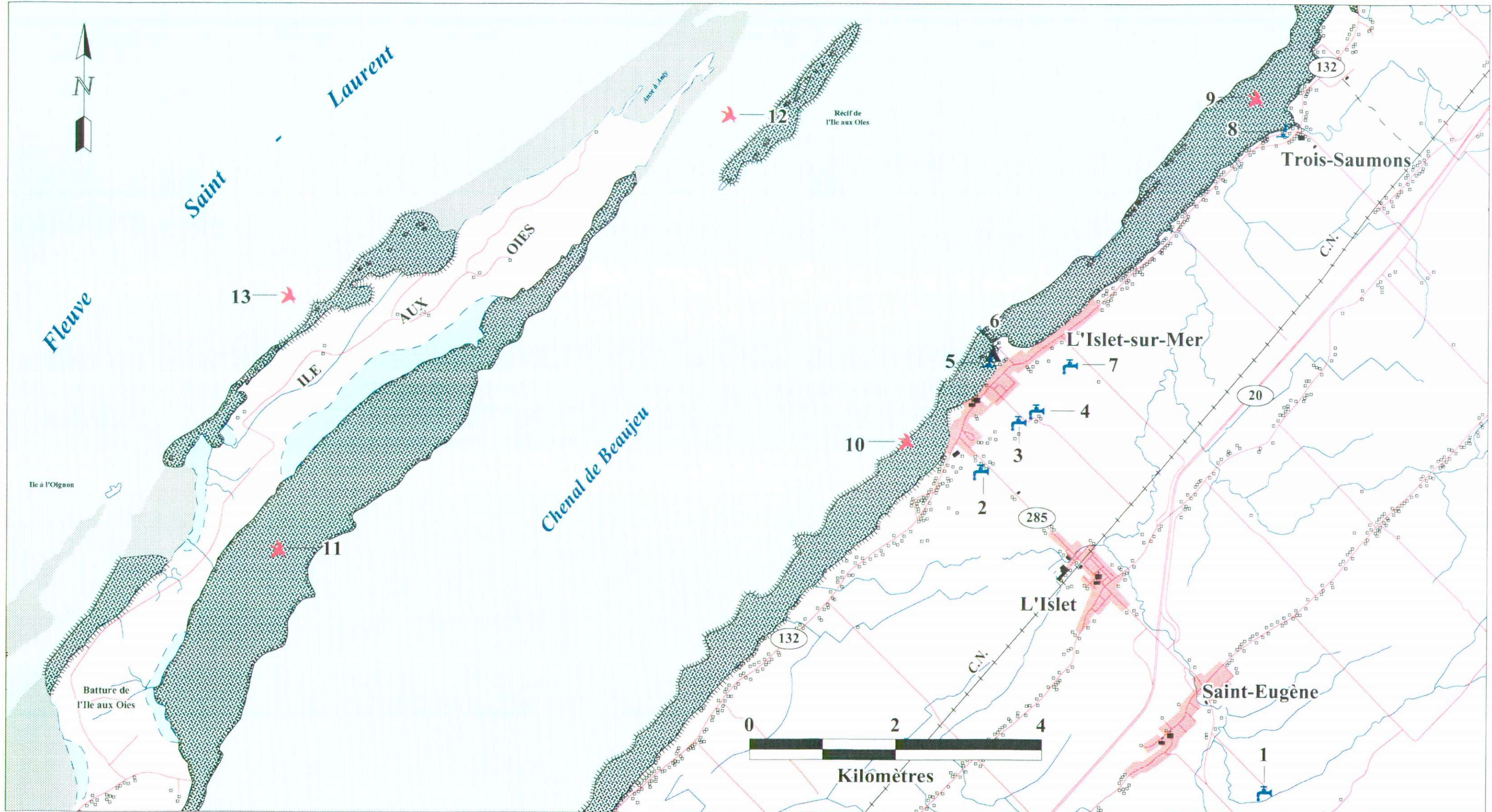
CARTE DE LOCALISATION QUE-09



LÉGENDE / QUE-09

















ÉLÉMENTS SENSIBLES

| NO. | DESCRIPTION | CONTACT |
|------------|---|--|
| 1 | Prise d'eau municipale (St-Eugène) située dans le Ruisseau Sauvage, au niveau de l'usine de filtration (bout du chemin) | Marie-Josée Bernier 418-247-5345 |
| 2 | Puits municipal (L'Islet-sur-Mer) situé à mi-chemin entre la scierie et le fleuve à l'Ouest de la 285 | Colette Lord 418-247-3060 |
| 3 | Puits municipal (L'Islet-sur-Mer) situé sur la rue Giard | Colette Lord (418) 247-3060/247-3145 |
| 4 | Puits municipal (L'Islet-sur-Mer) situé sur la rue Giard | Colette Lord (418) 247-3060/247-3145 |
| 5 | Quai de L'Islet-sur-Mer | P&O-Roland Levesque (418) 648-5507 |
| 6 | Camping Rocher Panet, Route du quai | Colette Lord (418) 247-3060 |
| 7 | Puits municipal (L'Islet-sur-Mer) situé sur la Route Thibault | Colette Lord (418) 247-3060 / (418) 247-3145 |
| 8 | Marina des Trois-Saumons, 495 chemin du Moulin | Pierre Levesque (418) 247-3505 |
| 9 | Refuge d'oiseaux migrateurs de Trois-Saumons | SCF-Denis Lehoux 418-648-2544 |
| 10 | Refuge d'oiseaux migrateurs de L'Islet | SCF-Denis Lehoux 418-648-2544 |
| 11 | Aire de concentration d'oiseaux aquatiques autour de l'île aux Grues et l'île aux Oies | MEF / dir. regionale 418-622-5151 |
| 12 | Aire de concentration d'oiseaux aquatiques autour de l'île aux Grues et l'île aux Oies | MEF / dir. regionale 418-622-5151 |
| 13 | Aire de concentration d'oiseaux aquatiques autour de l'île aux Grues et l'île aux Oies | MEF / dir. regionale 418-622-5151 |

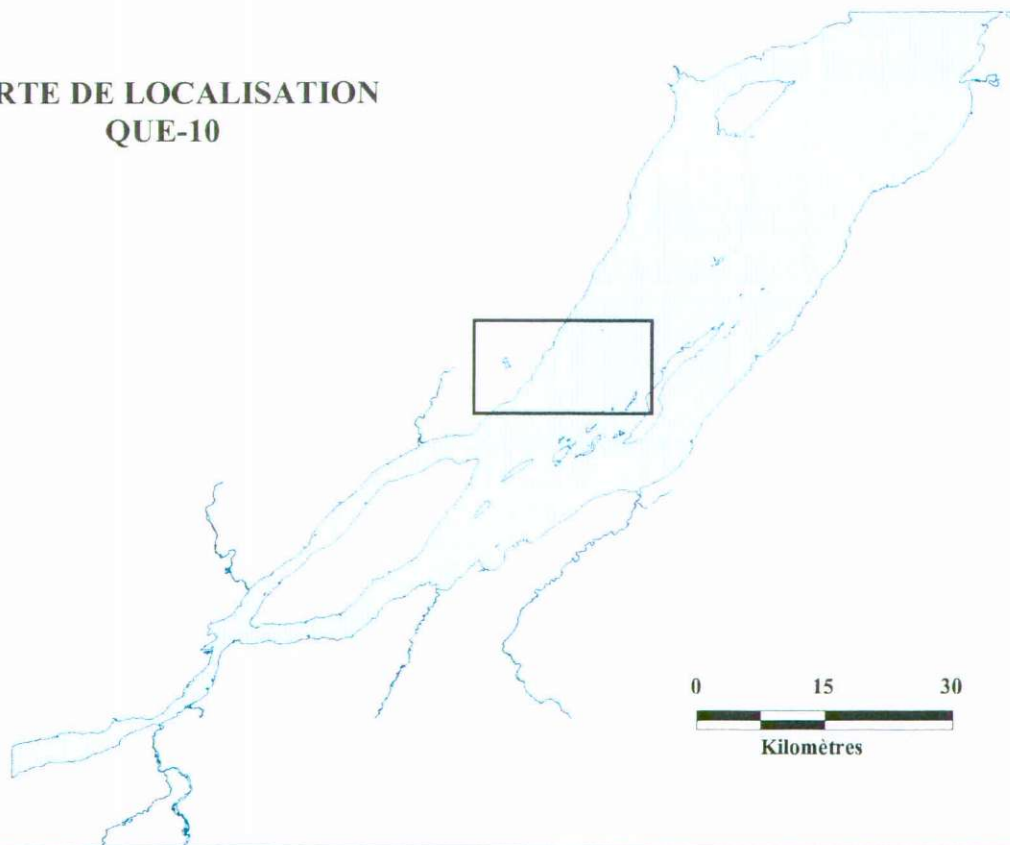


QUE-10

SYMBOLISATION

| | | | |
|---|-------------------|---|----------------------------------|
|  | Herbiers |  | Centre de villégiature |
|  | Poissons |  | Port de plaisance |
|  | Mammifères marins |  | Plage |
|  | Crustacés |  | Camping |
|  | Mollusques |  | Prises d'eau |
|  | Sauvagine |  | Zone Particulière |
|  | Marécage |  | Récif rocheux |
|  | Estran |  | Réserve faunique / écologique |

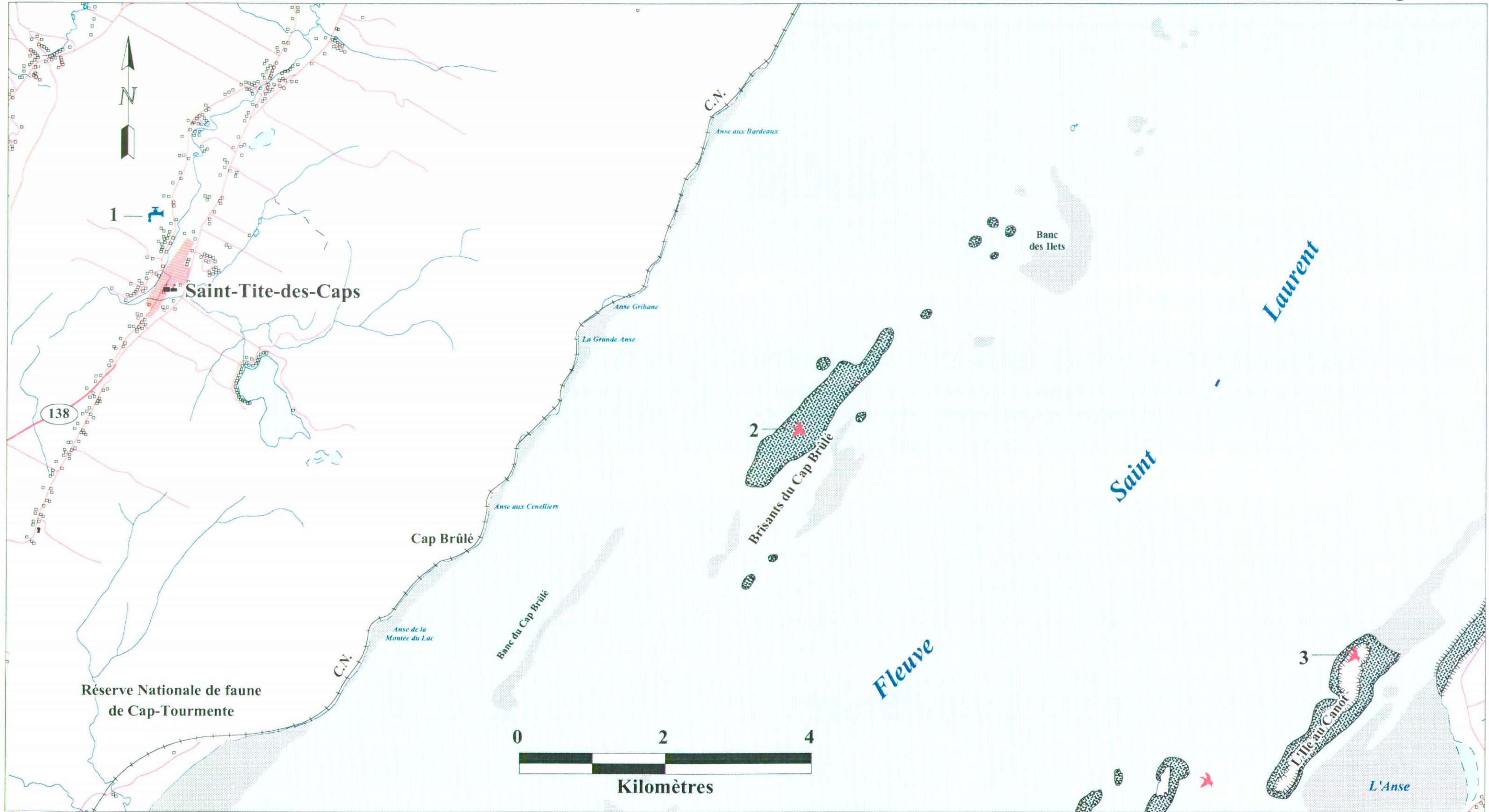
CARTE DE LOCALISATION QUE-10



LÉGENDE / QUE-10

















ÉLÉMENTS SENSIBLES

| NO. | DESCRIPTION | CONTACT |
|------------|--|---|
| 1 | Prise d'eau municipale (St-Tite-des-Caps) située au Nord de la municipalité et à 750m du pont qui traverse la Rivière Lombrette, à l'Ouest de la route | Gilles Menard (418) 823-2239 / (418) 823-2377 |
| 2 | Aire de concentration d'oiseaux aquatiques autour des Brisants du Cap Brûlé | MEF / dir. reg. 418-622-5151 |
| 3 | Aire de concentration d'oiseaux aquatiques autour de l'île au Canot | MEF / dir. reg. 418 622-5151 |

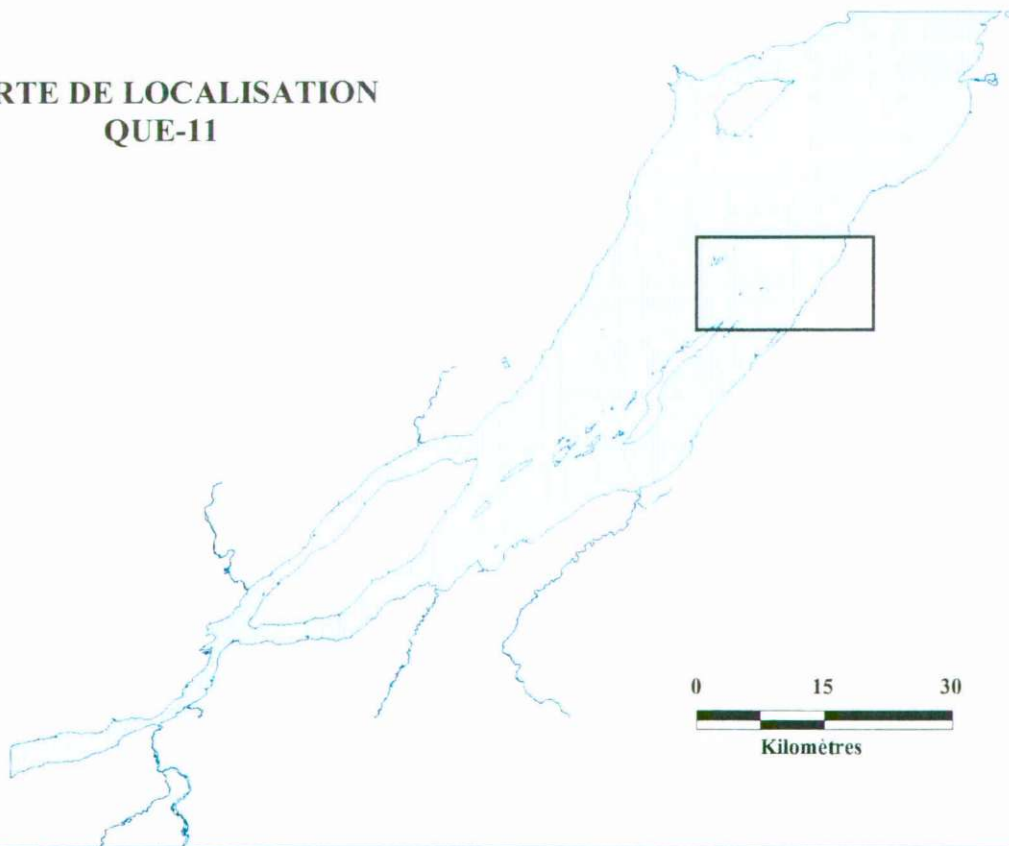


QUE-11

SYMBOLISATION

| | | | |
|---|-------------------|---|----------------------------------|
|  | Herbiers |  | Centre de villégiature |
|  | Poissons |  | Port de plaisance |
|  | Mammifères marins |  | Plage |
|  | Crustacés |  | Camping |
|  | Mollusques |  | Prises d'eau |
|  | Sauvagine |  | Zone Particulière |
|  | Marécage |  | Récif rocheux |
|  | Estran |  | Réserve faunique / écologique |

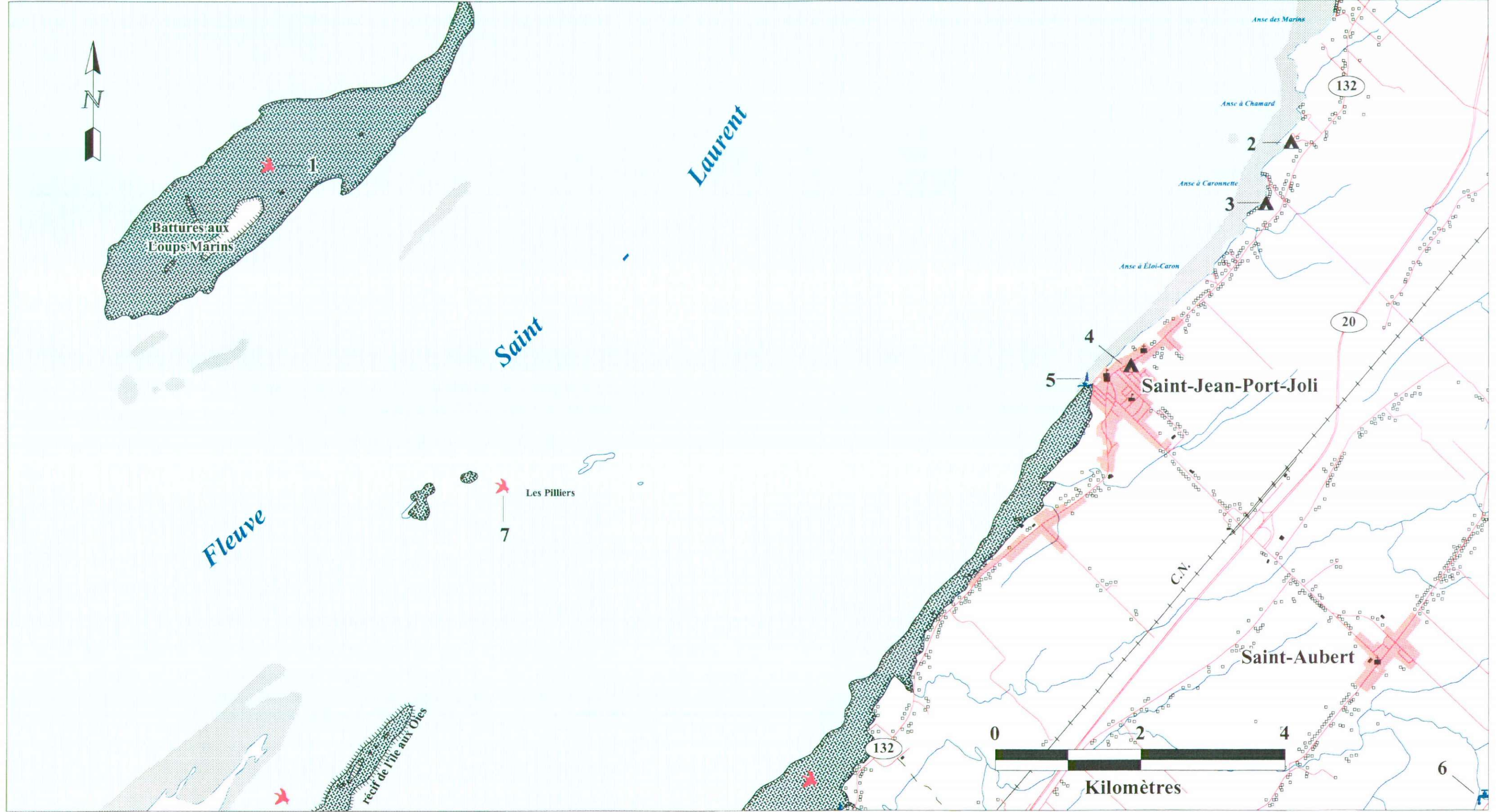
CARTE DE LOCALISATION QUE-11



LÉGENDE / QUE-11

















ÉLÉMENTS SENSIBLES

| NO. | DESCRIPTION | CONTACT |
|------------|--|--------------------------------------|
| 1 | Aire de concentration d'oiseaux aquatiques dans les battures aux Loups Marins | MEF / dir. rég. 418 622-5151 |
| 2 | Camping La Demi-Lieue, 589 avenue de Gaspé Est | Cécile Dupont Chamard (418) 598-6108 |
| 3 | Camping au Petit Fribourg | Françoise Deschenes (418) 598-6157 |
| 4 | Camping au Bonnet Rouge, 76 avenue de Gaspé Est St-Jean-Port-Joli | Gregoire Bourdeau (418) 598-3088 |
| 5 | Quai de St-Jean-Port-Joli | Denis Gaudreault (418) 598-3084 |
| 6 | Prise d'eau municipale (St-Aubert), dans la Rivière Trois Saumons 100 m en amont du premier pont rencontré à partir du Lac Trois Saumons | Denis Gaudreault (418) 598-3084 |
| 7 | Colonie d'oiseaux sur les Iles Pilier de Bois, du Milieu et de Pierre | MEF / dir. rég. 418- 622-5151 |

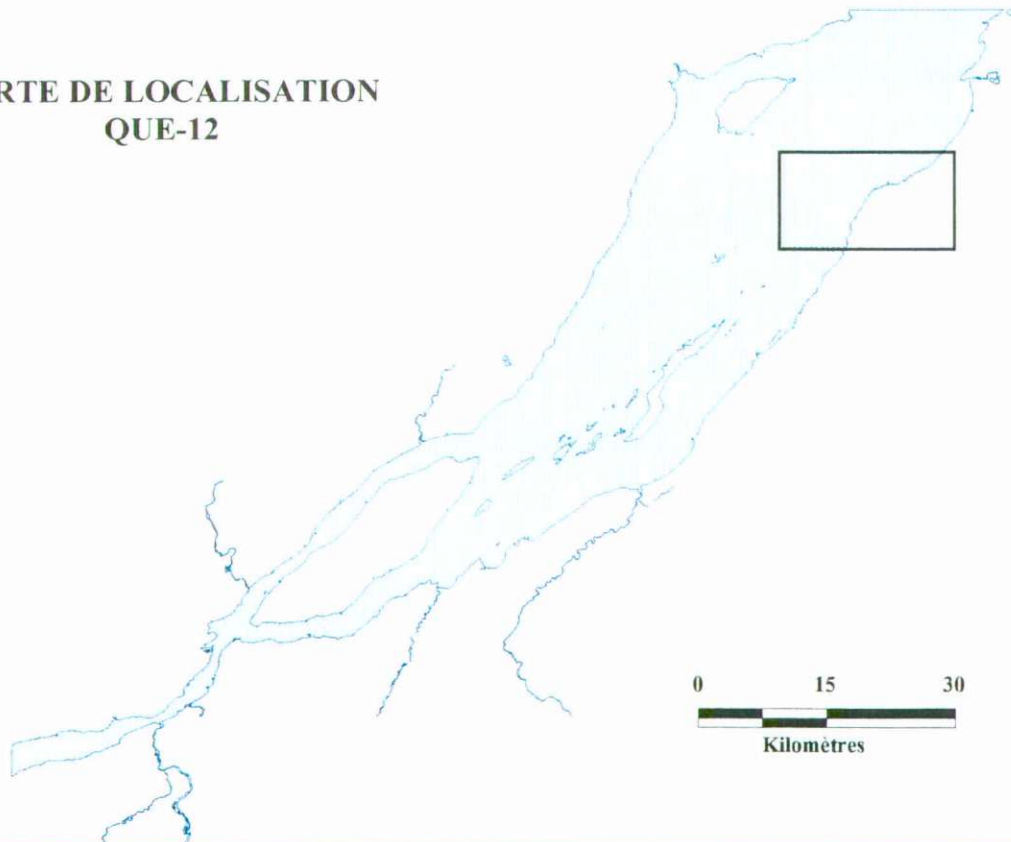


QUE-12

SYMBOLISATION

| | | | |
|---|-------------------|---|----------------------------------|
|  | Herbiers |  | Centre de villégiature |
|  | Poissons |  | Port de plaisance |
|  | Mammifères marins |  | Plage |
|  | Crustacés |  | Camping |
|  | Mollusques |  | Prises d'eau |
|  | Sauvagine |  | Zone Particulière |
|  | Marécage |  | Récif rocheux |
|  | Estran |  | Réserve faunique / écologique |

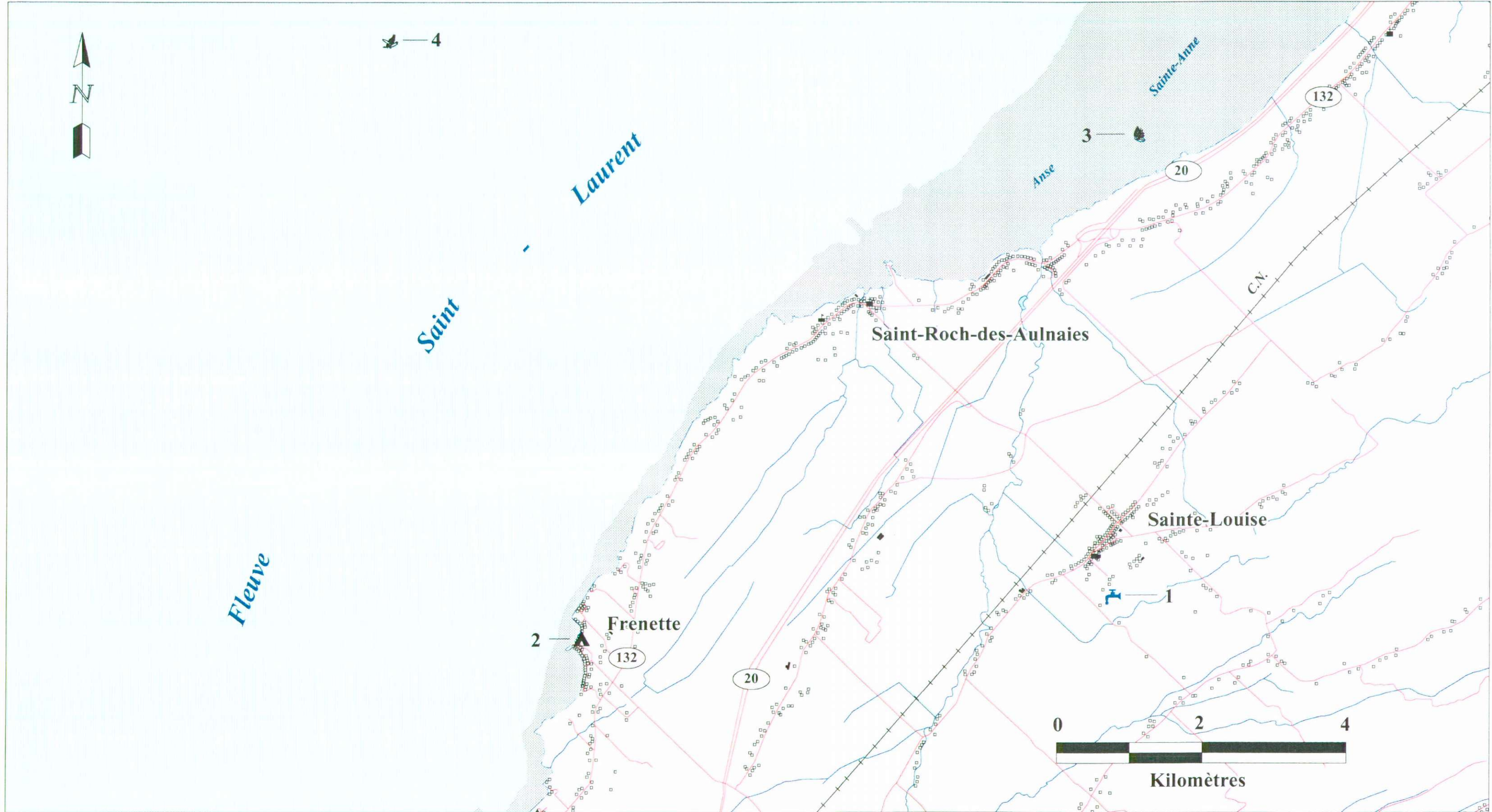
CARTE DE LOCALISATION QUE-12



LÉGENDE / QUE-12

















ÉLÉMENTS SENSIBLES

| NO. | DESCRIPTION |
|------------|--|
| 1 | Puits municipal (Ste-Louise) situé dans le réservoir, Sud du cimetière |
| 2 | Camping des Aulnaies, 1399 rue de la Seigneurie |
| 3 | Frayère pour l'épinoche à trois épines dans l'anse Sainte-Anne |
| 4 | Zone de Béluga entre l'île aux Coudres et l'anse Sainte-Anne |

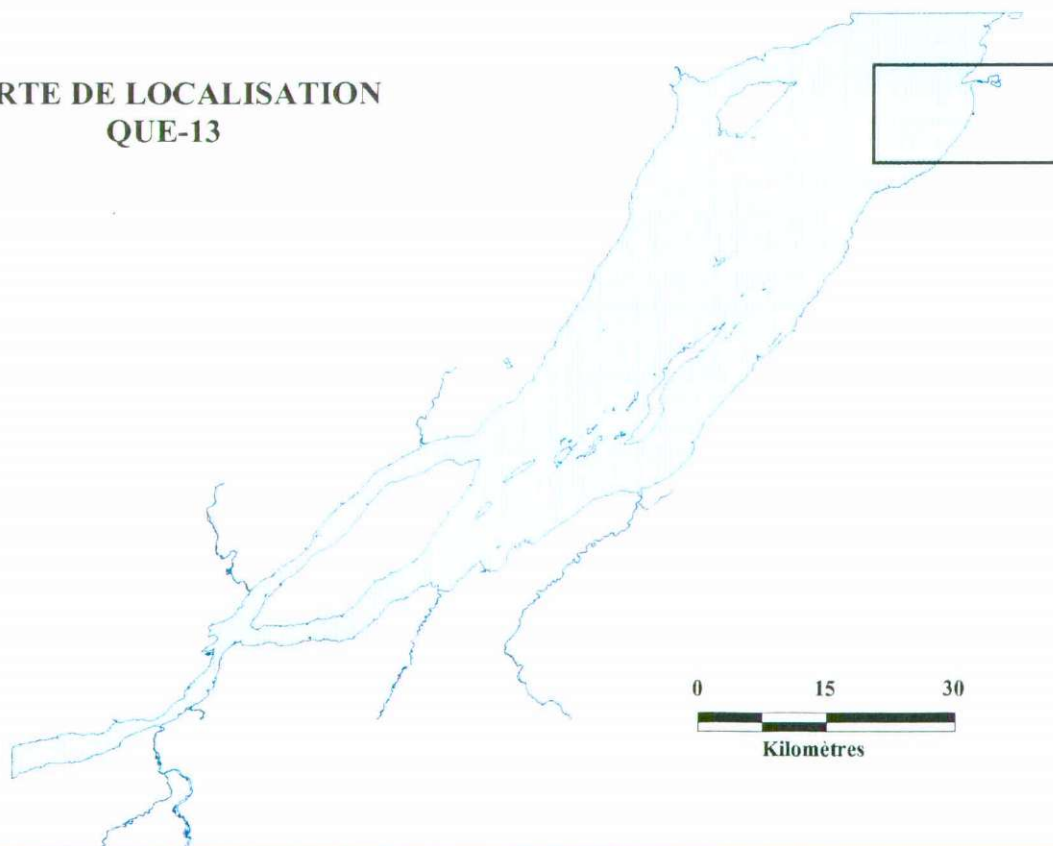


QUE-13

SYMBOLISATION

| | | | |
|---|-------------------|---|----------------------------------|
|  | Herbiers |  | Centre de villégiature |
|  | Poissons |  | Port de plaisance |
|  | Mammifères marins |  | Plage |
|  | Crustacés |  | Camping |
|  | Mollusques |  | Prises d'eau |
|  | Sauvagine |  | Zone Particulière |
|  | Marécage |  | Récif rocheux |
|  | Estran |  | Réserve faunique / écologique |

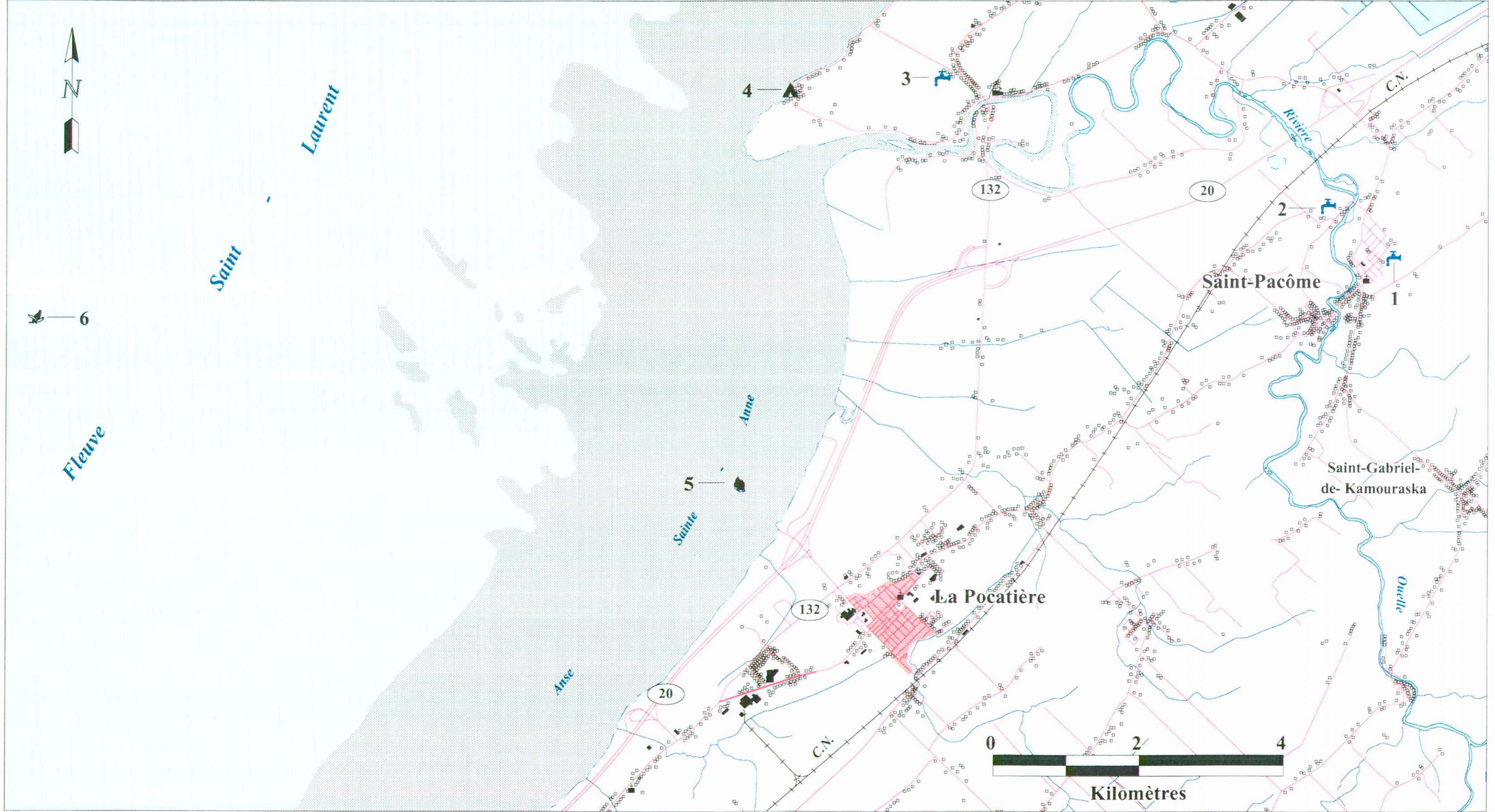
CARTE DE LOCALISATION QUE-13



LÉGENDE / QUE-13

















ÉLÉMENTS SENSIBLES

| NO. | DESCRIPTION | CONTACT |
|------------|---|--|
| 1 | 4 puits municipaux (St-Pacôme): aqueduc Côte-des-chats, rue Côtes-des-Chats | Jean-Pierre Levesque (418) 852-2356 |
| 2 | 3 puits municipaux (St-Pacôme): aqueduc village, rue du Domaine | Jean-Pierre Levesque (418) 852-2356 |
| 3 | 2 prises d'eau municipales (Rivière-Ouelle) distant de 100 mètres, situées à l'Ouest de la route 132, dans le village | Andre Lacombe (418) 856-3829 / (418) 856-4840 |
| 4 | Camping de la Pointe de la Riviere-Ouelle, 176 chemin de la Pointe Riviere-Ouelle | Doris Gagnon (418) 856-3504 |
| 5 | Frayère pour l'épinoche à trois épines dans l'anse Sainte-Anne | MPO / R. Tremblay 418-648-4023 pag: 514-554-9107 |
| 6 | Zone de Béluga entre l'île aux Coudres et L'anse Sainte-Anne | MPO / R. Tremblay 418-648-4023 pag: 514-554-9107 |

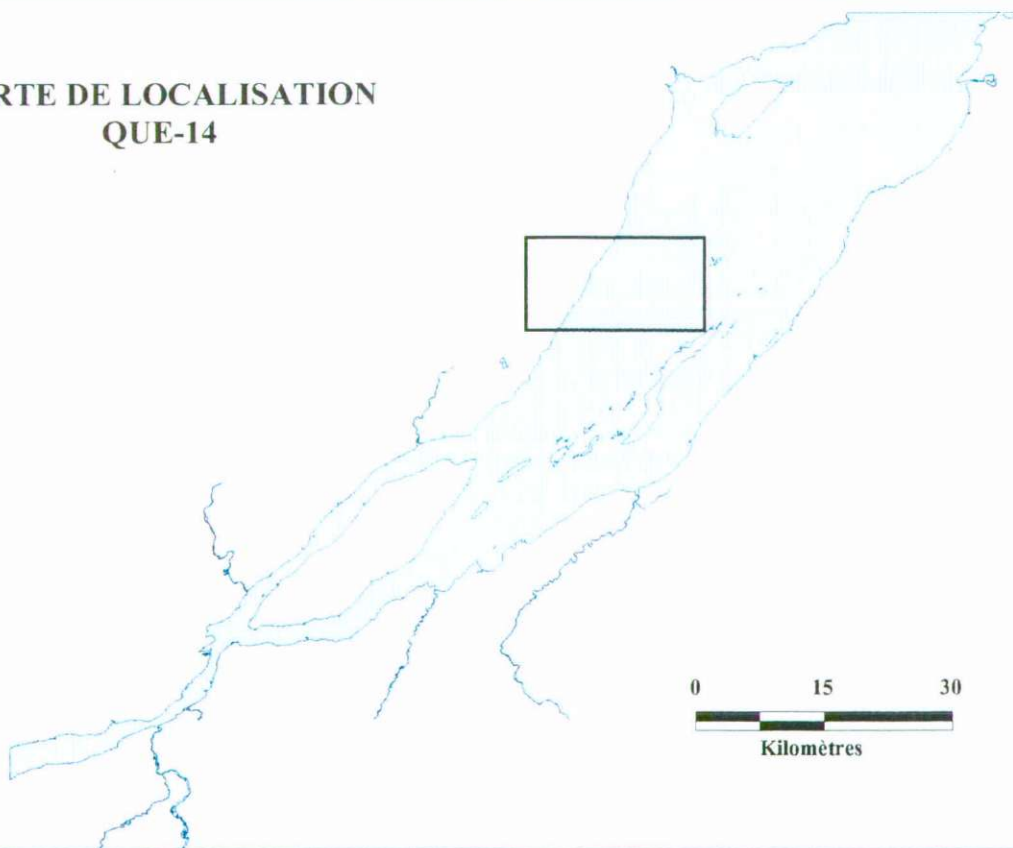


QUE-14

SYMBOLISATION

| | | | |
|---|-------------------|---|----------------------------------|
|  | Herbiers |  | Centre de villégiature |
|  | Poissons |  | Port de plaisance |
|  | Mammifères marins |  | Plage |
|  | Crustacés |  | Camping |
|  | Mollusques |  | Prises d'eau |
|  | Sauvagine |  | Zone Particulière |
|  | Marécage |  | Récif rocheux |
|  | Estran |  | Réserve faunique / écologique |

CARTE DE LOCALISATION QUE-14



LÉGENDE / QUE-14

ÉLÉMENTS SENSIBLES

NO. DESCRIPTION

















CONTACT

Aucun élément sensible

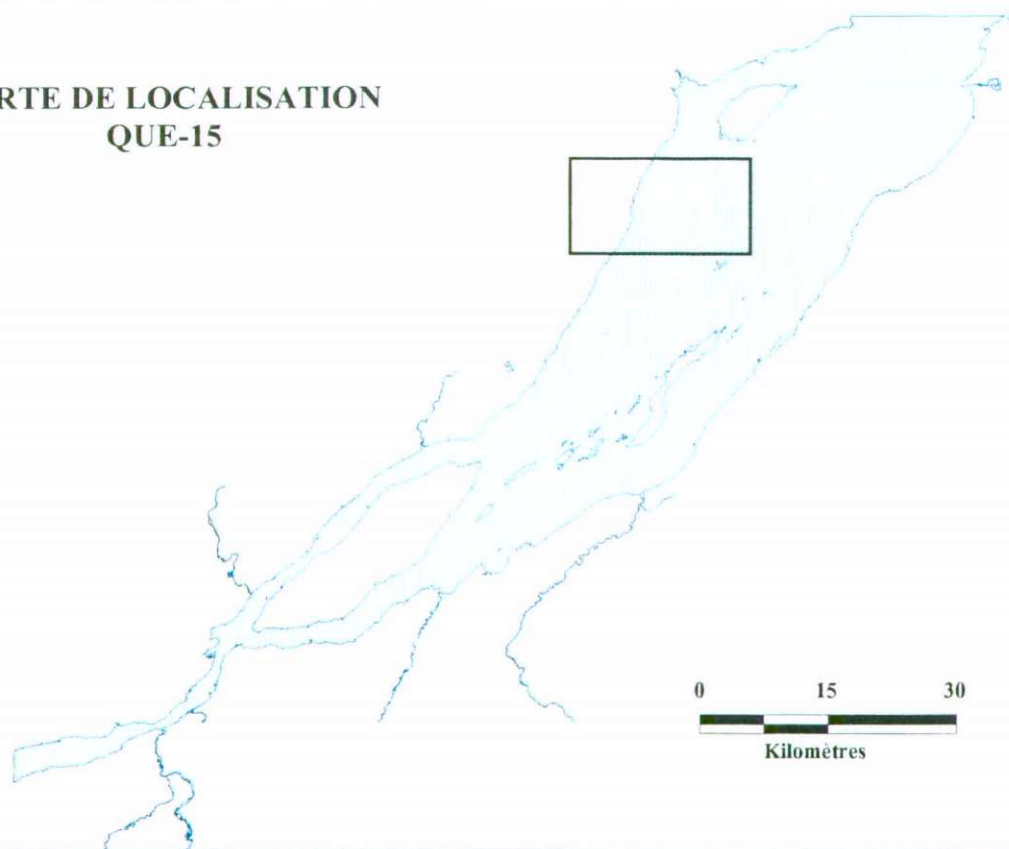


QUE-15

SYMBOLISATION

| | | | |
|---|-------------------|---|----------------------------------|
|  | Herbiers |  | Centre de villégiature |
|  | Poissons |  | Port de plaisance |
|  | Mammifères marins |  | Plage |
|  | Crustacés |  | Camping |
|  | Mollusques |  | Prises d'eau |
|  | Sauvagine |  | Zone Particulière |
|  | Marécage |  | Récif rocheux |
|  | Estran |  | Réserve faunique / écologique |

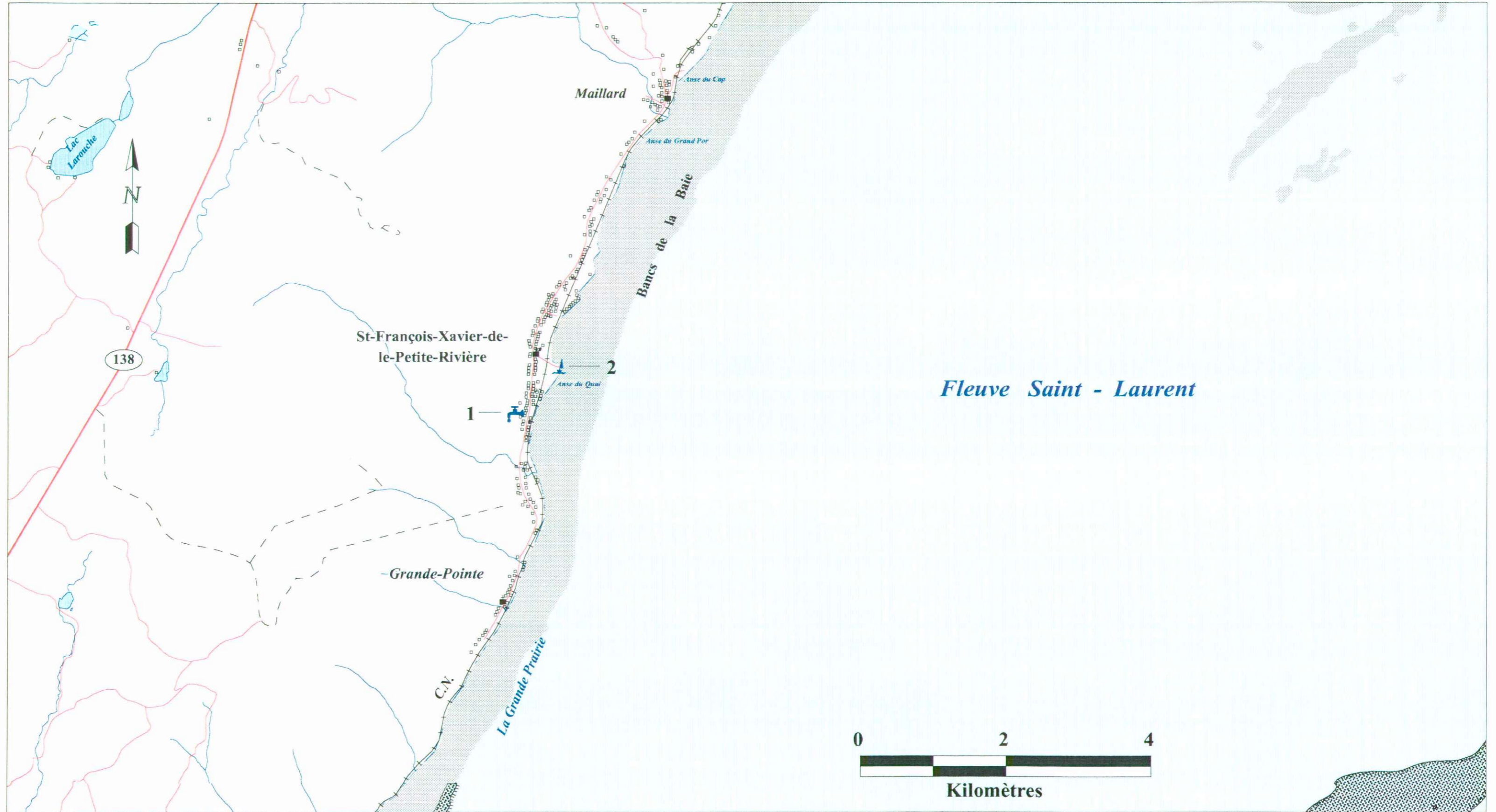
CARTE DE LOCALISATION QUE-15



LÉGENDE / QUE-15

















ÉLÉMENTS SENSIBLES

| NO. | DESCRIPTION | CONTACT |
|------------|---|----------------------------------|
| 1 | puits municipal (Petite-Rivière-St-François) situé à 1,5 km au Sud du village sur la rue Principale | Francine Dufour 418-632-5831 |
| 2 | Marina de la Petite-Riviere, pres de l'Hotel de Ville | Francois Bouchard (418) 632-5783 |

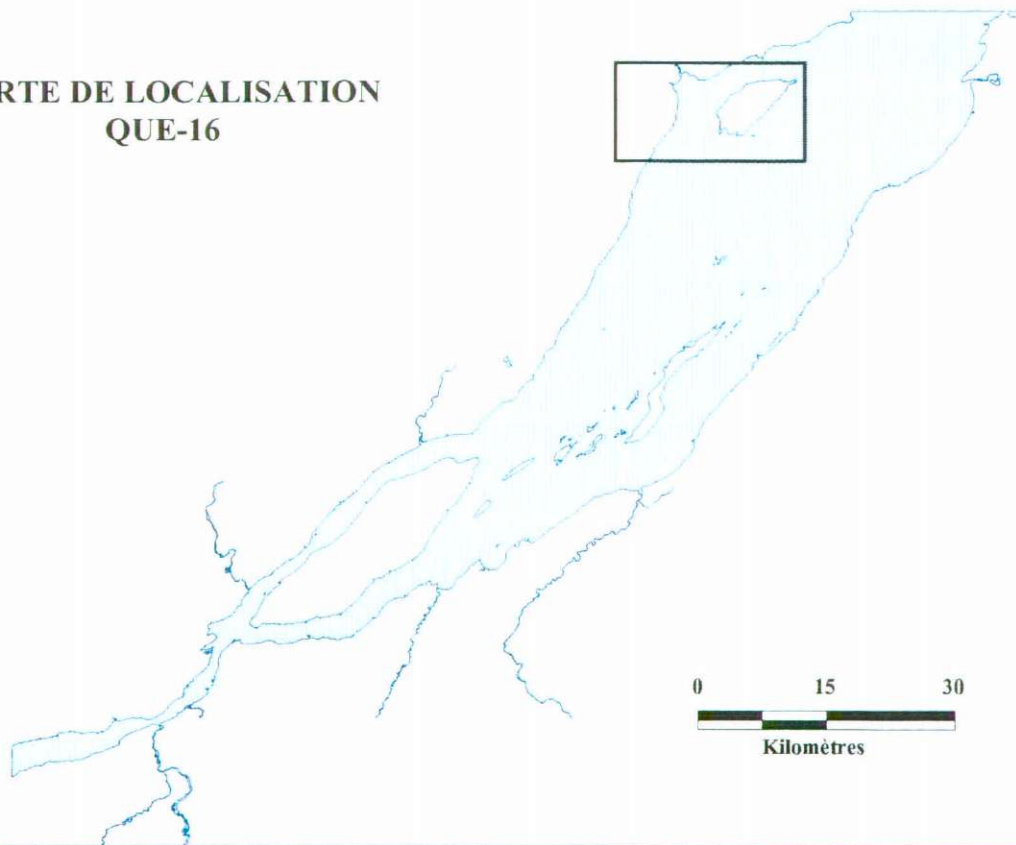


QUE-16

SYMBOLISATION

| | | | |
|--|-------------------|--|----------------------------------|
|  | Herbiers |  | Centre de villégiature |
|  | Poissons |  | Port de plaisance |
|  | Mammifères marins |  | Plage |
|  | Crustacés |  | Camping |
|  | Mollusques |  | Prises d'eau |
|  | Sauvagine |  | Zone Particulière |
|  | Marécage |  | Récif rocheux |
|  | Estran |  | Réserve faunique / écologique |

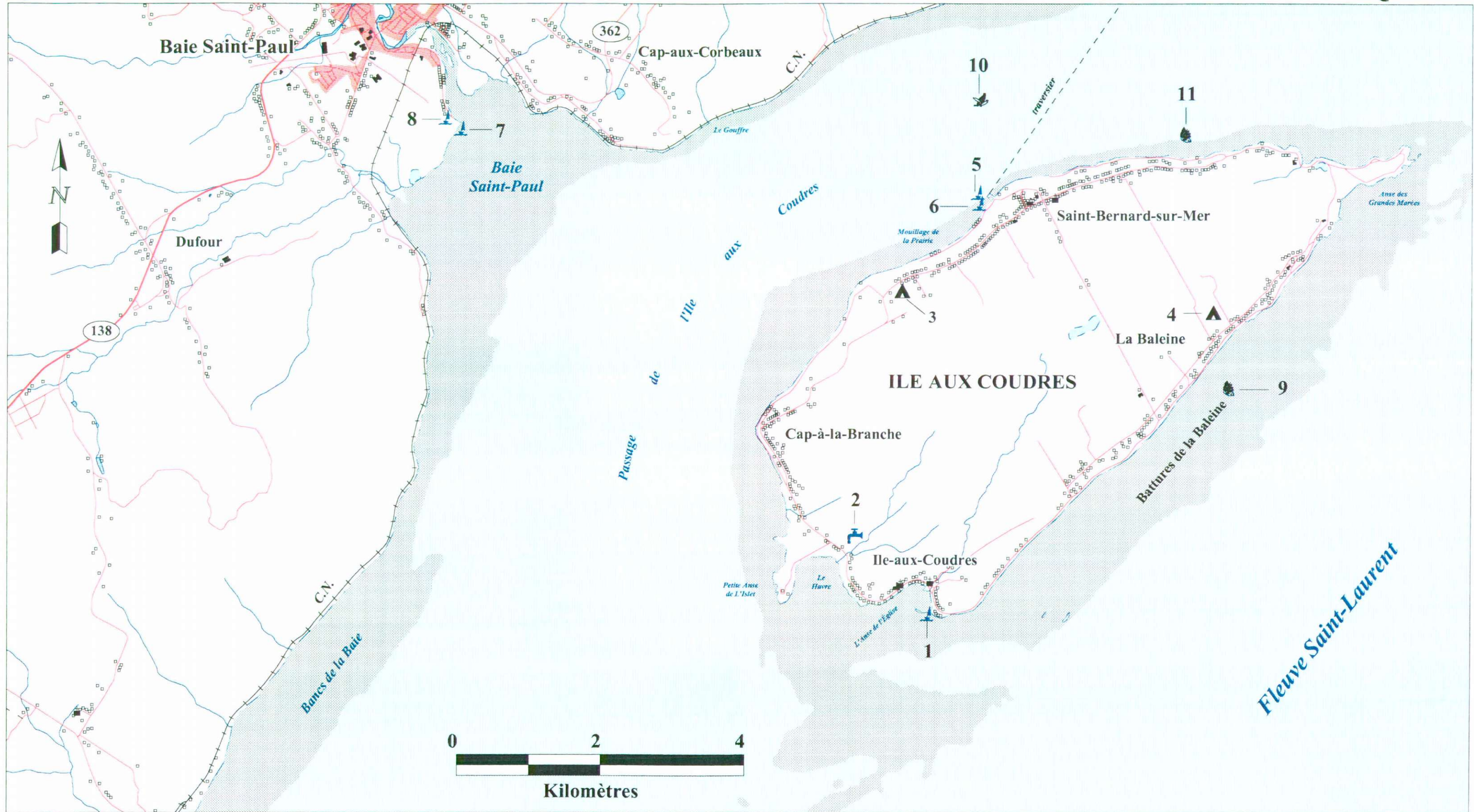
CARTE DE LOCALISATION QUE-16



LÉGENDE / QUE-16

ÉLÉMENTS SENSIBLES

| NO. | DESCRIPTION | CONTACT |
|-----|--|---|
| 1 | Quai federal de St-Louis | Marcelle Pednaud 418-438-2583 |
| 2 | Prise d'eau municipale (Ile-aux-Coudres) située au Lac du Ruisseau Rouge | Fernand Bouchard 418-438-2583 |
| 3 | Camping Sylvie, 191 avenue Royal Ouest | Lionel Desmeules (418) 438-2420 |
| 4 | Camping la Baleine, 183 rue Principale | Gilbert Leclerc 418-438-2217 / 438-2881 |
| 5 | Quai du traversier Ile-aux-Coudres/St-Joseph-de-la-Rive | Mario Pednaud (418) 438-2743 |
| 6 | Marina de St-Bernard-sur-Mer | Mario Pednaud (418) 438-2743 |
| 7 | Quai federal de Baie St-Paul | P&O-Roland Levesque (418) 648-5507 |
| 8 | Club nautique de Charlevoix, rue Ste-Anne | Jean-Claude Langlois 418-435-6030 |
| 9 | Zone de reproduction du Capelan le long de la berge Est de l'Ile aux Coudres | MPO / Robin Tremblay 418-648-4023 pag: 514-554-9107 |
| 10 | Zone de Béluga dans le passage de l'Ile aux Coudres (Nord-Ouest de l'Ile) | MPO / Robin Tremblay 418-648-4023 pag: 514-554-9107 |
| 11 | Zone de reproduction du Capelan le long de la berge Nord de l'Ile aux Coudres jusqu'au Mouillage de la Prairie | MPO / Robin Tremblay 418-648-4023 pag: 514-554-9107 |



Les divisions de l'ARES

