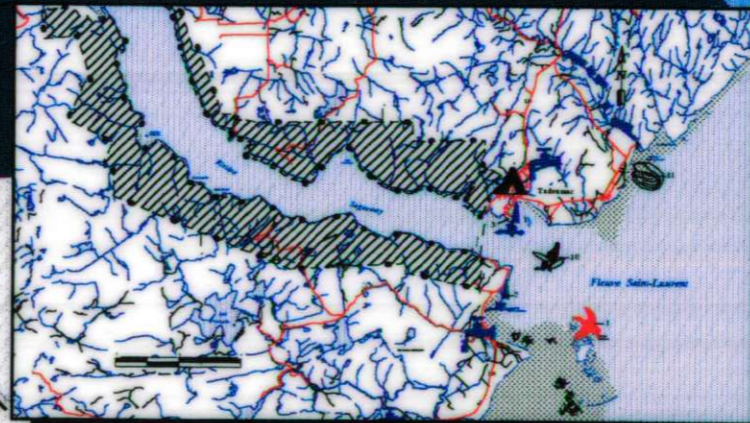


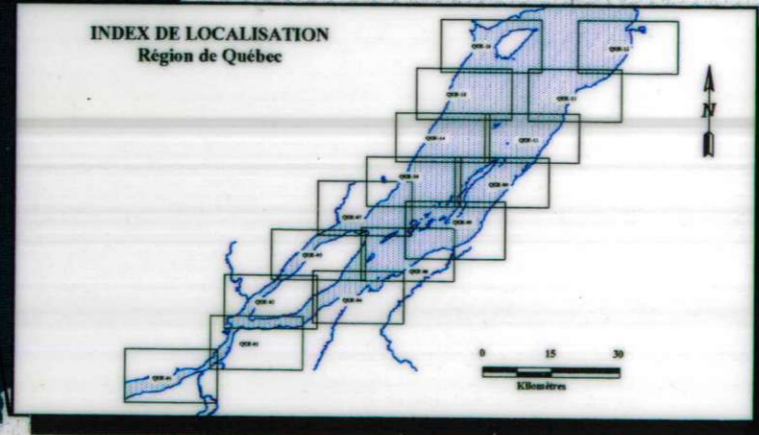
ATLAS RÉGIONAL DES ÉLÉMENTS SENSIBLES DU ST-LAURENT (ARES)

109682-4

Région 04 - La Malbaie



SYMBOLISATION			
	Herbiere		Centre de villégiature
	Poissons		Port de plaisance
	Mammifères marins		Plage
	Crustacés		Camping
	Mollusques		Prises d'eau
	Sauvagine		Zone particulière
	Marécage		Récif rocheux
	Estran		Réserve faunique / écologique



FC
2759
.D4
A84
1997
Malbaie
Ex. 2



AVANT - PROPOS

Cette première version de l'Atlas régional des éléments sensibles (ARES) remplace ce qui autrefois s'appelait le répertoire socio-écologique (RSE). Vous y trouverez les mêmes informations que dans le RSE avec une présentation légèrement différente. Développé pour répondre aux besoins des officiers d'urgences environnementales, il s'est avéré, au cours des années, très utile pour des activités de planification au sens large. Il nous fait donc plaisir de vous le présenter.

Il couvre le couloir du fleuve habité et se découpe en 14 régions :

Région 01	Montréal
Région 02	Trois-Rivières
Région 03	Québec
Région 04	Malbaie
Région 05	Saguenay
Région 06	Rimouski
Région 07	Baie-Comeau
Région 08	Gaspésie-Nord
Région 09	Gaspésie-Sud
Région 10	Îles-de-la-Madeleine
Région 11	Anticosti
Région 12	Sept-Îles
Région 13	Havre-St-Pierre
Région 14	Basse Côte-Nord

Un index des régions est disponible à l'arrière de chacune des copies de région. Réalisé à l'aide du logiciel MapInfo, l'ARES est disponible en deux versions soit : papier et numérique. La séquence de mise à jour est quinquennale.

Les informations identifiées dans l'ARES proviennent de différents ministères fédéraux et provinciaux, de municipalités, d'organismes non-gouvernementaux et autres qui ont bien voulu collaborer dans la réalisation de ce projet. Par le fait même, il se veut le plus complet possible, mais ne peut être exhaustif.

Vous remarquerez que les accents font souvent défauts. Ce problème de transfert de texte entre logiciels déjà connus ne nous a pas épargné. Nous nous en excusons.

Pour toutes informations additionnelles prière de contacter :

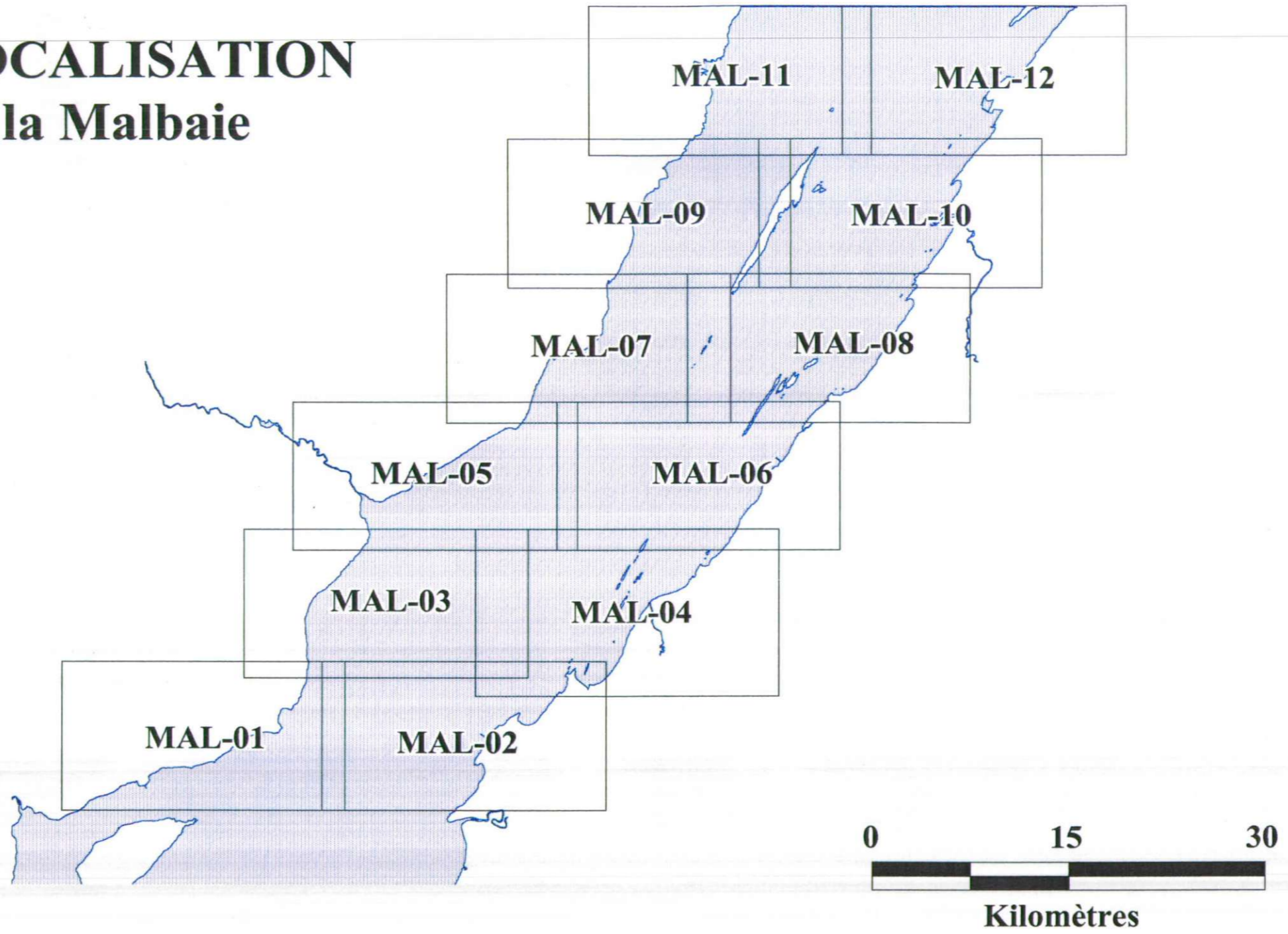
Chantal Duhaime
 Environnement Canada
 Direction de la protection de l'environnement
 Urgence environnement
 105 McGill, 4^e étage
 Montréal, Québec
 H2J 2E7
 B: (514) 283-1816
 F: (514) 496-1157

Publié avec l'autorisation du ministre de l'Environnement
 @ Ministre des travaux publics et Services gouvernementaux Canada 1997
 No de catalogue En40-533/1997f
 ISBN 0-662-81931-4

Mars 1997

INDEX DE LOCALISATION

Région de la Malbaie



MAL-01

SYMBOLISATION



Herbiers



Poissons



Mammifères marins



Crustacés



Mollusques



Sauvagine



Marécage



Estran



Centre de villégiature



Port de plaisance



Plage



Camping



Prises d'eau



Zone Particulière

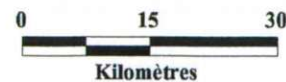
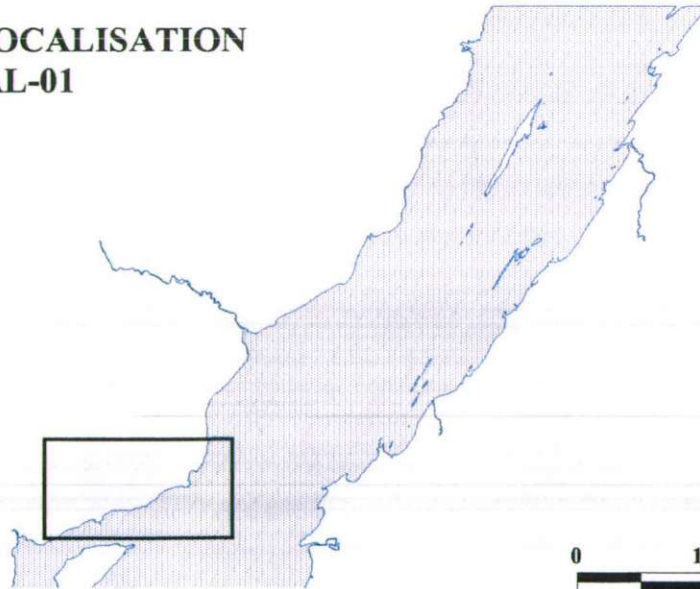


Récif rocheux



Réserve faunique /
écologique

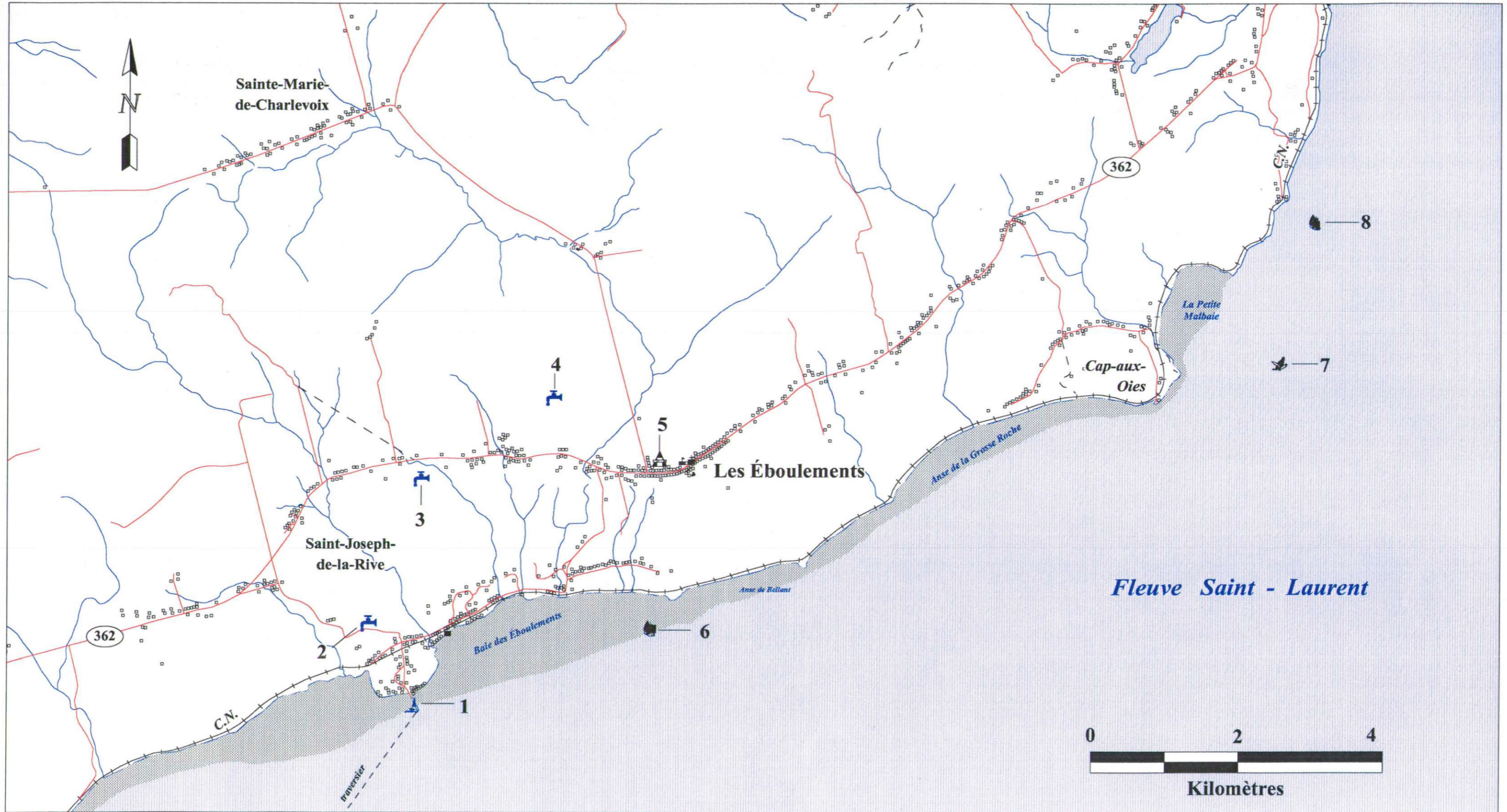
CARTE DE LOCALISATION MAL-01



LÉGENDE / MAL-01

















ÉLÉMENTS SENSIBLES

NO.	DESCRIPTION	CONTACT
1	Quai du traversier St-Joseph-de-la-Rive/Ile-aux-Coudres	Huguette Verreau 418-635-2349
2	Puits municipal (St-Joseph-de-la-Rive) situé sur la côte du Cèdre	Nicole Girard 418-635-2742
3	Puits municipal (Les Éboulements) situé au Rang St-Joseph, dans le haut de la montagne (versant Est)	Andre Girard (418) 635-2755/635-2538
4	Puits municipal (Les Éboulements) situé au Rang St-Marc, a flanc de	Andre Girard (418) 635-2755/635-2538
5	Camp le Manoir, 159 rue Principale	Réjean Paquette (418) 635-2666
6	Zone de reproduction pour le Capelan le long du littoral de la rive Nord (Saint-Joseph-la-Rive)	MPO / Robin Tremblay 418-648-4023 pag: 514-554-9107
7	Zone de Béluga en face de la Petite Malbaie	MPO / Robin Tremblay 418-648-4023 pag: 514-554-9107
8	Zone de reproduction pour le Capelan le long du littoral de la rive Nord (Cap-aux-Oies)	MPO / Robin Tremblay 418-648-4023 pag: 514-554-9107

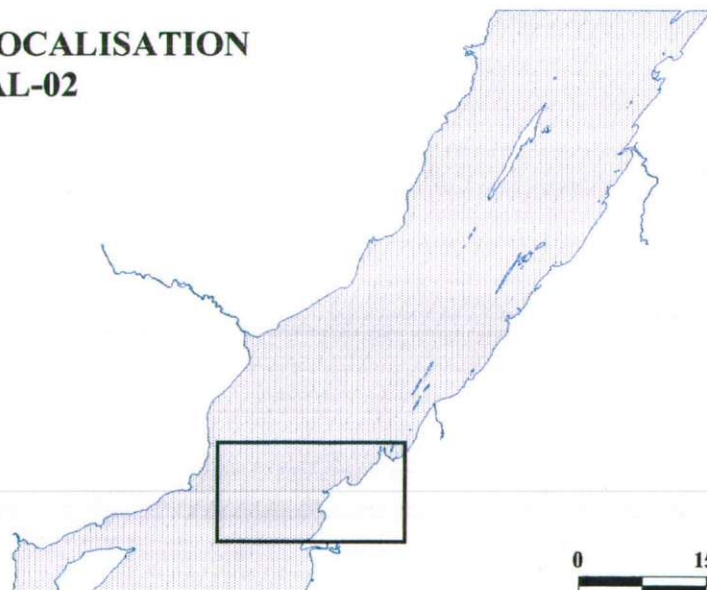


MAL-02

SYMBOLISATION

	Herbiers		Centre de villégiature
	Poissons		Port de plaisance
	Mammifères marins		Plage
	Crustacés		Camping
	Mollusques		Prises d'eau
	Sauvagine		Zone Particulière
	Marécage		Récif rocheux
	Estran		Réserve faunique / écologique

CARTE DE LOCALISATION
MAL-02

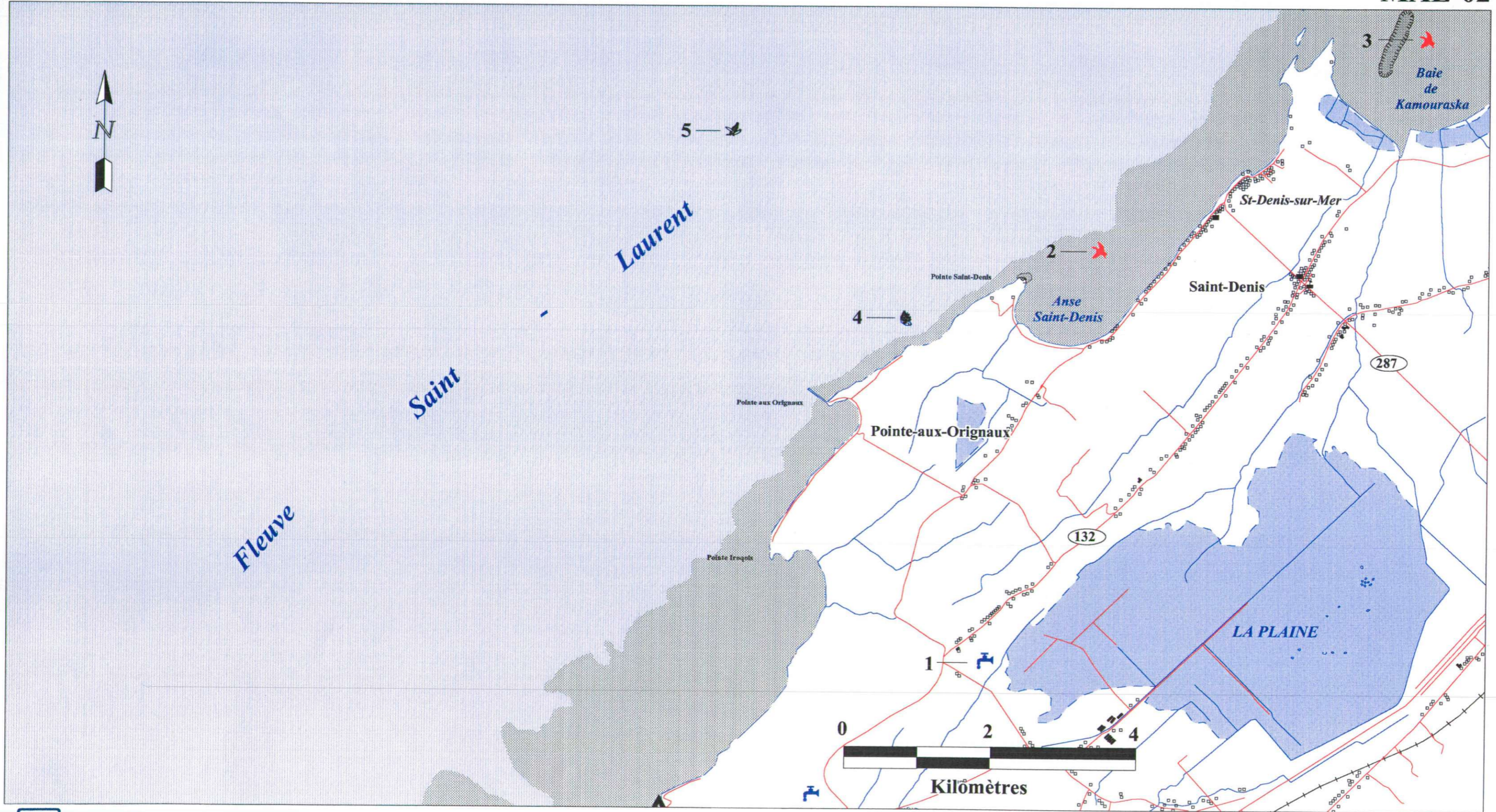


0 15 30
Kilomètres

LÉGENDE / MAL-02

ÉLÉMENTS SENSIBLES

NO.	DESCRIPTION	CONTACT
1	Puits municipal (Rivière-Ouelle) situé à 1 km de la municipalité de St-Denis, au Sud de la 132	André Lacombe 418-856-3829
2	Zone de sauvagine dans l'Anse Saint-Denis	SCF / Denis Lehoux 418-648-2544
3	Zone de sauvagine dans la Baie de Kamouraska	SCF / Denis Lehoux 418-648-2544
4	Zone de reproduction du Capelan le long du littoral de la rive Sud (Saint-Denis)	MPO / Robin Tremblay 418-648-4023 pag: 514-554-9107
5	Zone de Bétuga en face de Saint-Denis	MPO / Robin Tremblay 418-648-4023 pag: 514-554-9107



MAL-03

SYMBOLISATION



Herbiers



Poissons



Mammifères marins



Crustacés



Mollusques



Sauvagine



Marécage



Estran



Centre de villégiature



Port de plaisance



Plage



Camping



Prises d'eau



Zone Particulière

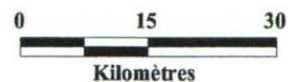
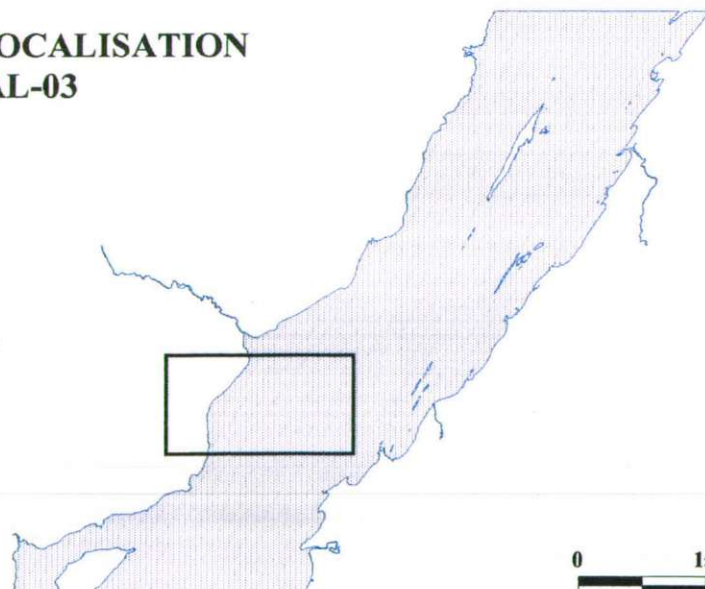


Récif rocheux



Réserve faunique /
écologique

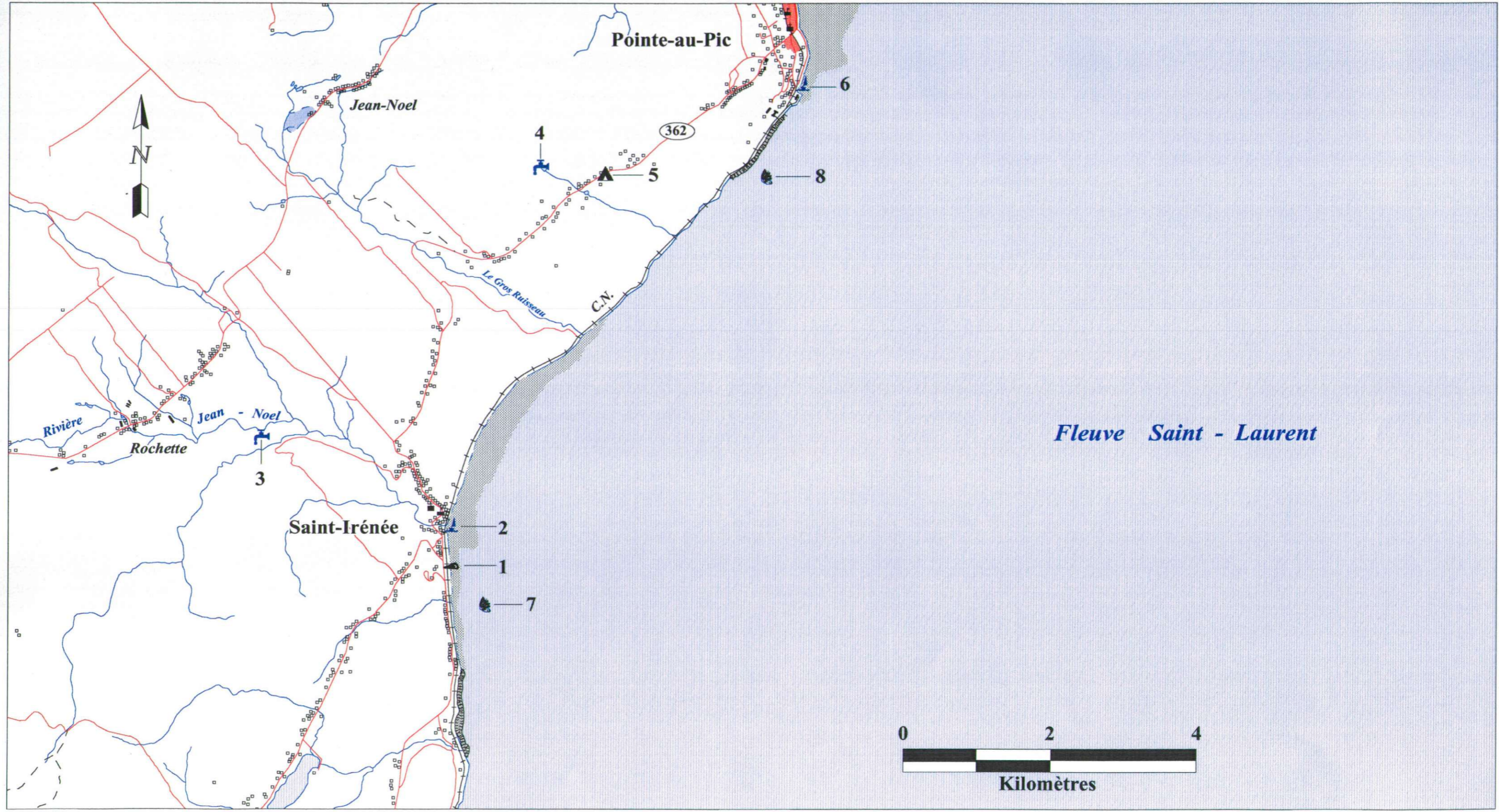
CARTE DE LOCALISATION MAL-03



LÉGENDE / MAL-03

















ÉLÉMENTS SENSIBLES

NO.	DESCRIPTION	CONTACT
1	Plage municipale située au Sud du Quai	Marie-Claude Lavoie 418-452-3231 / 452-8210
2	Quai federal St-Irenee	P&O-Roland Levesque (418) 648-5507
3	Prise d'eau municipale (St-Irénée): Ruisseau dans le rang St-Antoine, a flanc de montagne	Marie-Claude Lavoie 418-452-3231 / 452-8210
4	Prise d'eau municipal (Pointe-au-Pic): 500 m au Nord de la route 362 sur le rang Terrebonne, dans le ruisseau qui se jette dans le Fleuve au Sud de Cap-Sain	Herman Gagne (418) 665-2306 / (418) 665-3479
5	Camping des Erables 69, rang Terrebonne	Jean-Guy Tremblay (418) 665-4212
6	Quai federal de Pointe-au-Pic	P&O-Roland Levesque (418) 648-5507
7	Zone de reproduction pour le Capelan le long du littoral de la rive Nord (Saint-Irénée)	MPO / Robin Tremblay 418-648-4023 pag: 514-554-9107
8	Zone de reproduction pour le Capelan le long du littoral de la rive Nord (Pointe-au-Pic)	MPO / Robin Tremblay 418-648-4023 pag: 514-554-9107

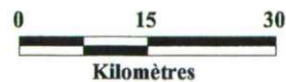
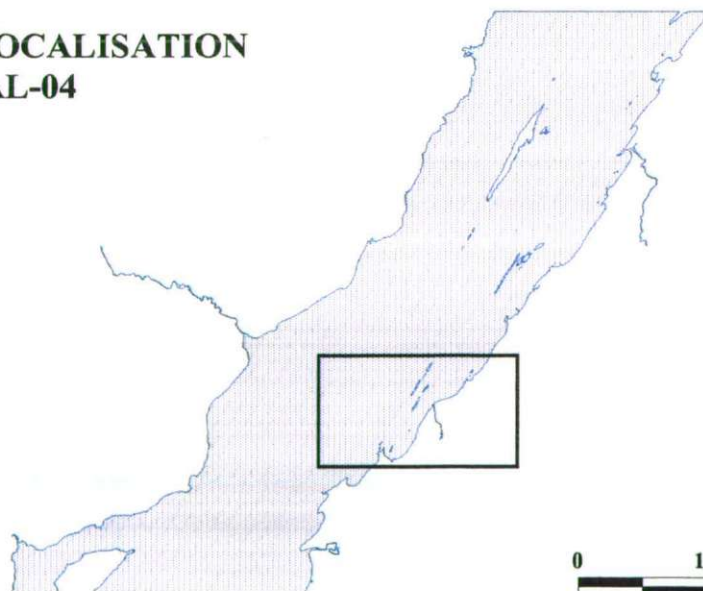


MAL-04

SYMBOLISATION

	Herbiers		Centre de villégiature
	Poissons		Port de plaisance
	Mammifères marins		Plage
	Crustacés		Camping
	Mollusques		Prises d'eau
	Sauvagine		Zone Particulière
	Marécage		Récif rocheux
	Estran		Réserve faunique / écologique

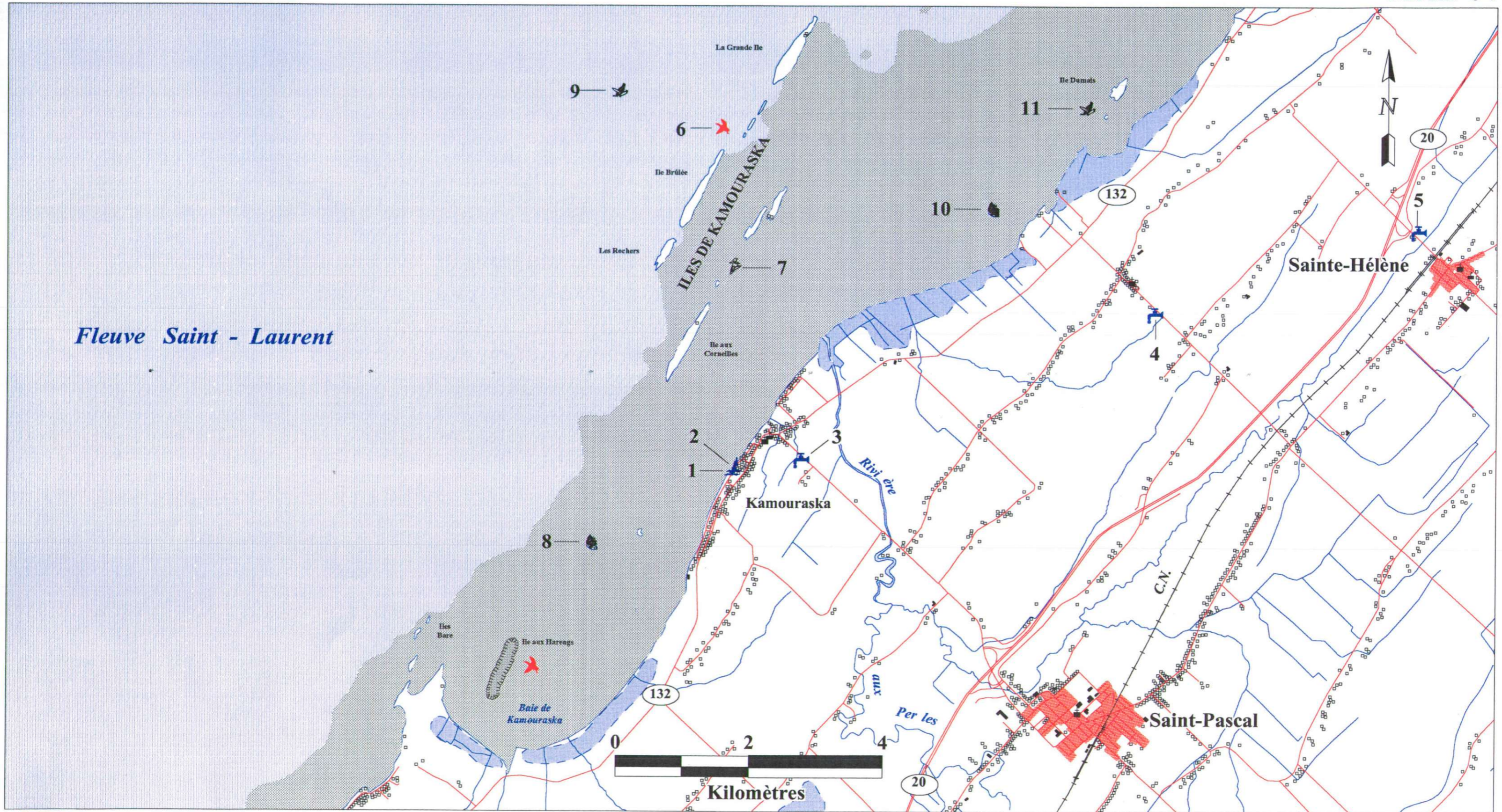
CARTE DE LOCALISATION MAL-04



LÉGENDE / MAL-04

















ÉLÉMENTS SENSIBLES

NO.	DESCRIPTION	CONTACT
1	Quai fédéral de Kamouraska	Pêche et Océans 418-648-5507
2	Quai utilisé pour la navigation de plaisance	Travaux publique / Pêche et Océans 418-648-5507
3	Puits artésiens municipal (Kamouraska) situé près de la ferme Labrie	Michelle Lévesque 418-492-6523
4	2 sources municipales (St-Germain) situées auprès du Cours d'eau Chaloult, vers le Nord, à l'Ouest du la route menant à Saint-Germain	Helene Berube-Bernier (418) 492-5203
5	Puits municipal (Ste-Hélène) près de la sortie pour la 20	Jean-Paul St-Pierre 418-492-6830
6	Refuge d'oiseaux migrateurs sur les Iles de Kamouraska	SCF / Denis Lehoux 418-64802544
7	Réserve Nationale de faune des Iles de Kamouraska; Conseil Canadien des Aires Ecologiques	SCF-Yvon Mercier (418) 648-3685
8	Zone de reproduction pour le Capelan et l'anguille d'amérique le long du littoral de la rive Sud (Kamouraska)	MPO / Robin Tremblay 418-648-4023 pag: 514-554-9107
9	Zone de Béluga à l'Est des Iles de Kamouraska et une zone de mise bas pour le phoque gris au Nord de la Grande Ile	MPO / Robin Tremblay 418-648-4023 pag: 514-554-9107
10	Zone de reproduction pour le Capelan et l'anguille d'amérique le long du littoral de la rive Sud (Sainte-Hélène)	MPO / Robin Tremblay 418-648-4023 pag: 514-554-9107
11	Zone de mise bas pour le phoque commun autour de l'Ile Dumais	MPO / Robin Tremblay 418-648-4023 pag: 514-554-9107

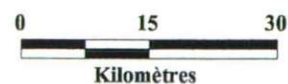
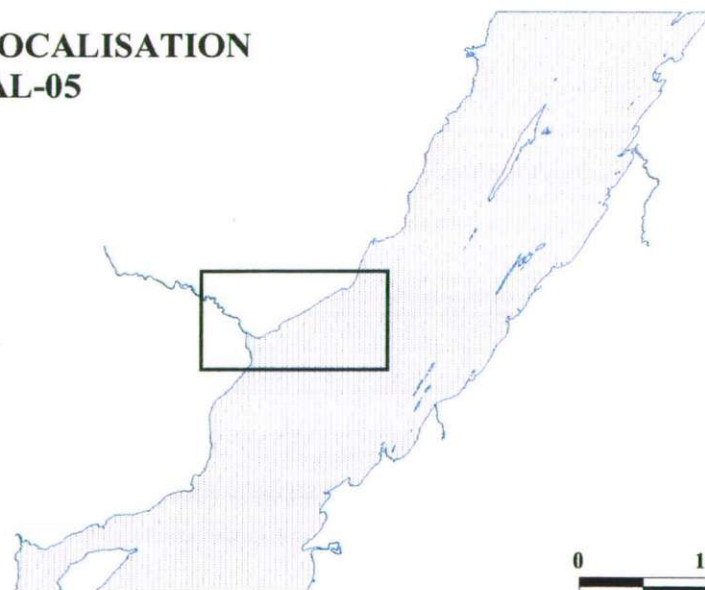


MAL-05

SYMBOLISATION

	Herbiers		Centre de villégiature
	Poissons		Port de plaisance
	Mammifères marins		Plage
	Crustacés		Camping
	Mollusques		Prises d'eau
	Sauvagine		Zone Particulière
	Marécage		Récif rocheux
	Estran		Réserve faunique / écologique

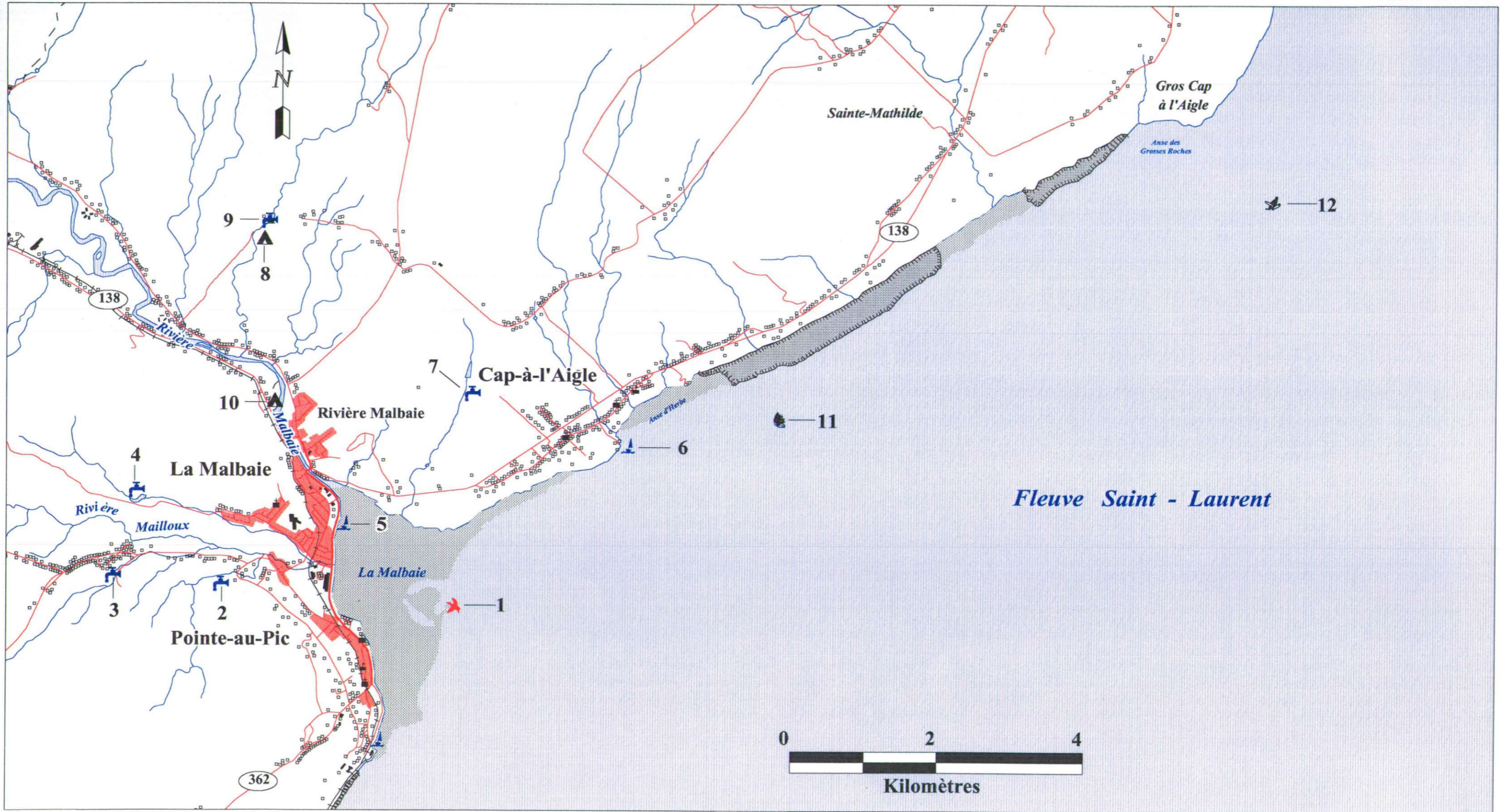
CARTE DE LOCALISATION MAL-05



LÉGENDE / MAL-05













ÉLÉMENTS SENSIBLES

NO.	DESCRIPTION	CONTACT
1	Aire de concentration d'oiseaux aquatiques dans La Malbaie	MEF / dir. regionale 418-622-5151
2	Prise eau municipale (La Malbaie) situé au Ruisseau Tremblay, entre les deux routes (pres de celle du Sud)	Roger Arpin (418) 665-3747
3	Prise d'eau municipale (La Malbaie): Sources Joyeuses, a la graviere a l'Ouest de Riviere Mailloux (rang St-Charles)	Roger Arpin (418) 665-3747
4	Prise d'eau municipale (La Malbaie): Ruisseau Theodore, Ouest de la Malbaie, 200 metres au Nord-Est du pylone d'angle de la ligne hydro	Roger Arpin (418) 665-3747
5	Quai municipal Casgrain de La Malbaie	Roger Arpin (418) 665-3747
6	Port de refuge de Cap-a-l'Aigle, 10 route du quai	Gyslaine Tremblay (418) 665-3698
7	1 puits et 1 réservoir à ciel ouvert municipal (Cap-à-l'Aigle)	Robert Lapointe 418-665-7596 / 665-7388
8	Camping des chutes Fraser, 500 chemin de la Vallee	Paul-Eugene Neron (418) 665-2151
9	Prise d'eau municipale (Rivière-Malbaie): Riviere Comportee, non loin de la station de pompage en amont du barrage	Daniel Lavoie (418) 665-3218 / (418) 665-6503
10	Camping au bord de la Riviere, 56 boul. Mailloux	M. Fournier (418) 665-2768
11	Zone de reproduction pour le Capelan le long du littoral de la rive Nord (Cap-à-l'Aigle)	MPO / Robin Tremblay 418-648-4023 pag: 514-554-9107
12	Zone de Béluga en face du Gros Cap à l'Aigle	MPO / Robin Tremblay 418-648-4023 pag: 514-554-9107

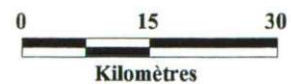
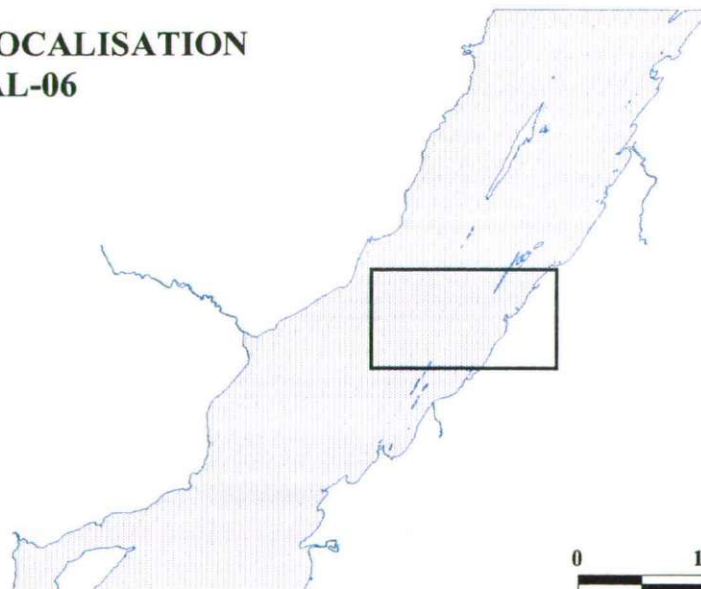


MAL-06

SYMBOLISATION

	Herbiers		Centre de villégiature
	Poissons		Port de plaisance
	Mammifères marins		Plage
	Crustacés		Camping
	Mollusques		Prises d'eau
	Sauvagine		Zone Particulière
	Marécage		Récif rocheux
	Estran		Réserve faunique / écologique

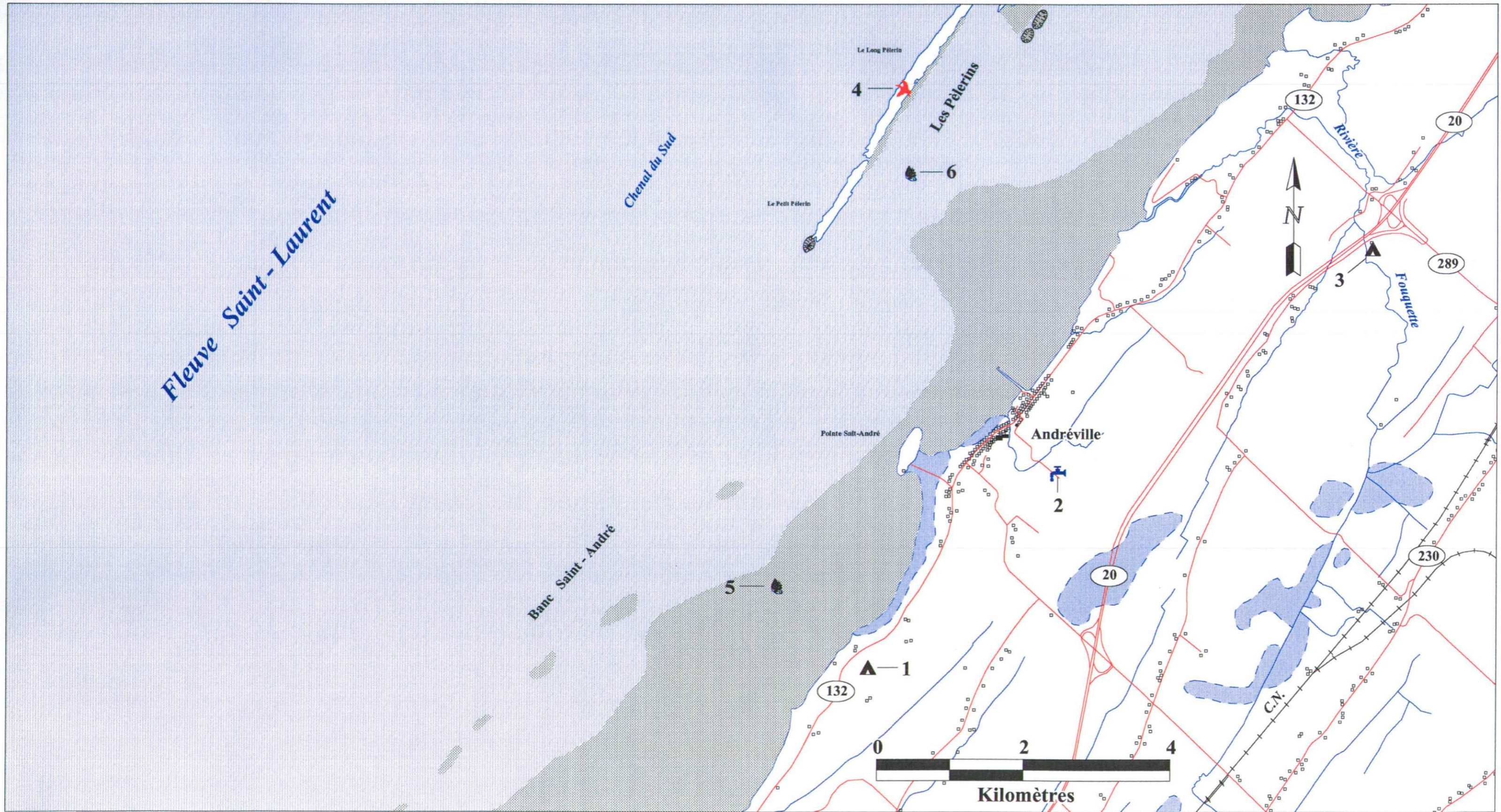
CARTE DE LOCALISATION MAL-06



LÉGENDE / MAL-06

ÉLÉMENTS SENSIBLES

NO.	DESCRIPTION	CONTACT
1	Camping Sauvage situé à la Halte routière	Claudine Lévesque 418-493-2085
2	2 puits artesiens municipaux (St-André) distants de 300 metres, au Sud-Est d'Andréville a environ 200 m de la source, pres de la route cote Nord	Claudine Levesque (418) 493-2085
3	Camping Le Passant, 571 rang 1	Francois Richard 418-495-2677
4	Refuge d'oiseaux migrants des Iles Pèlerins	SCF / Denis Lehoux 418-648-2544
5	Zone de reproduction pour le Capelan et l'anguille d'amérique le long du littoral de la rive Sud (Sud d'Andréville)	MPO / Robin Tremblay 418-648-4023 pag: 514-554-9107
6	Zone de reproduction pour le Capelan le long du littoral de la rive Sud (Nord d'Andréville)	MPO / Robin Tremblay 418-648-4023 pag: 514-554-9107

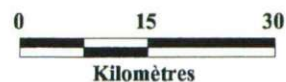
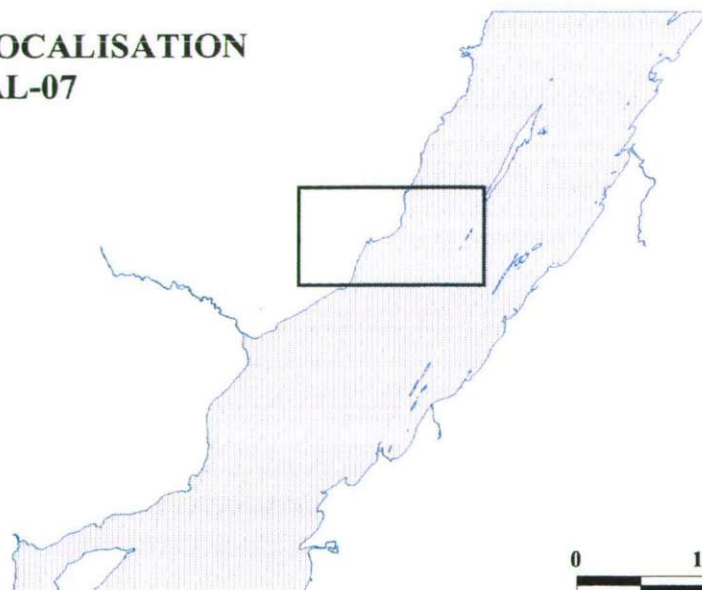


MAL-07

SYMBOLISATION

	Herbiers		Centre de villégiature
	Poissons		Port de plaisance
	Mammifères marins		Plage
	Crustacés		Camping
	Mollusques		Prises d'eau
	Sauvagine		Zone Particulière
	Marécage		Récif rocheux
	Estran		Réserve faunique / écologique

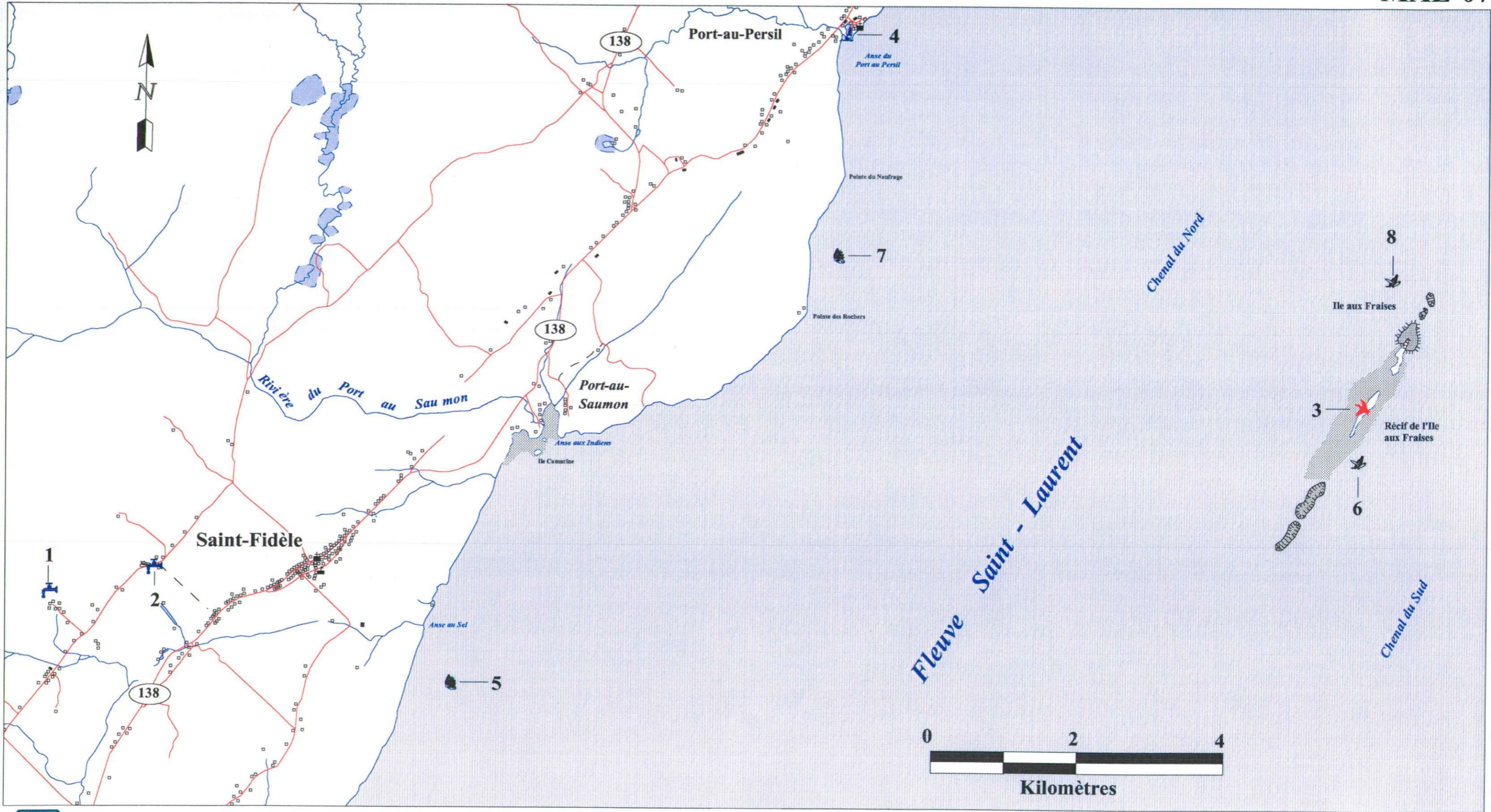
CARTE DE LOCALISATION MAL-07



LÉGENDE / MAL-07

ÉLÉMENTS SENSIBLES

NO.	DESCRIPTION	CONTACT
1	Puits artésien municipal (St-Fidèle) situé à 1000 pieds à l'Ouest de la scierie	Jean-Yves Desbiens 418-434-2447 / 434-2314
2	2 puits municipaux (St-Fidèle) situés près de la station de pompage à l'Est de la rue Principale	Jean-Yves Desbiens (418) 434-2314 ou 434-2447
3	Refuge d'oiseaux migrateurs du Récif et de l'Île aux Fraises	SCF / Denis Lehoux 418-648-2544
4	Quai de Port-au-Persil, situé au bout du chemin du Quai	P&O-Roland Levesque (418) 648-5507
5	Zone de reproduction pour le Capelan le long du littoral de la rive Nord (Saint-Fidèle)	MPO / Robin Tremblay 418-648-4023 pag: 514-554-9107
6	Zone de mise bas pour le phoque gris autour du Récif de l'Île aux Fraises	MPO / Robin Tremblay 418-648-4023 pag: 514-554-9107
7	Zone de reproduction pour le Capelan le long du littoral de la rive Nord (Port-au-Saumon)	MPO / Robin Tremblay 418-648-4023 pag: 514-554-9107
8	Zone de mise bas pour le phoque commun autour de l'Île aux Fraises	MPO / Robin Tremblay 418-648-4023 pag: 514-554-9107

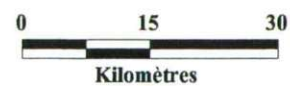
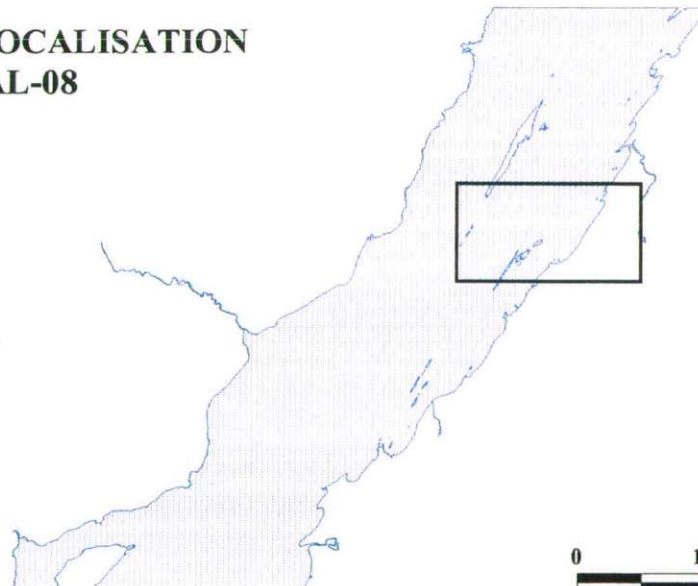


MAL-08

SYMBOLISATION

	Herbiers		Centre de villégiature
	Poissons		Port de plaisance
	Mammifères marins		Plage
	Crustacés		Camping
	Mollusques		Prises d'eau
	Sauvagine		Zone Particulière
	Marécage		Récif rocheux
	Estran		Réserve faunique / écologique

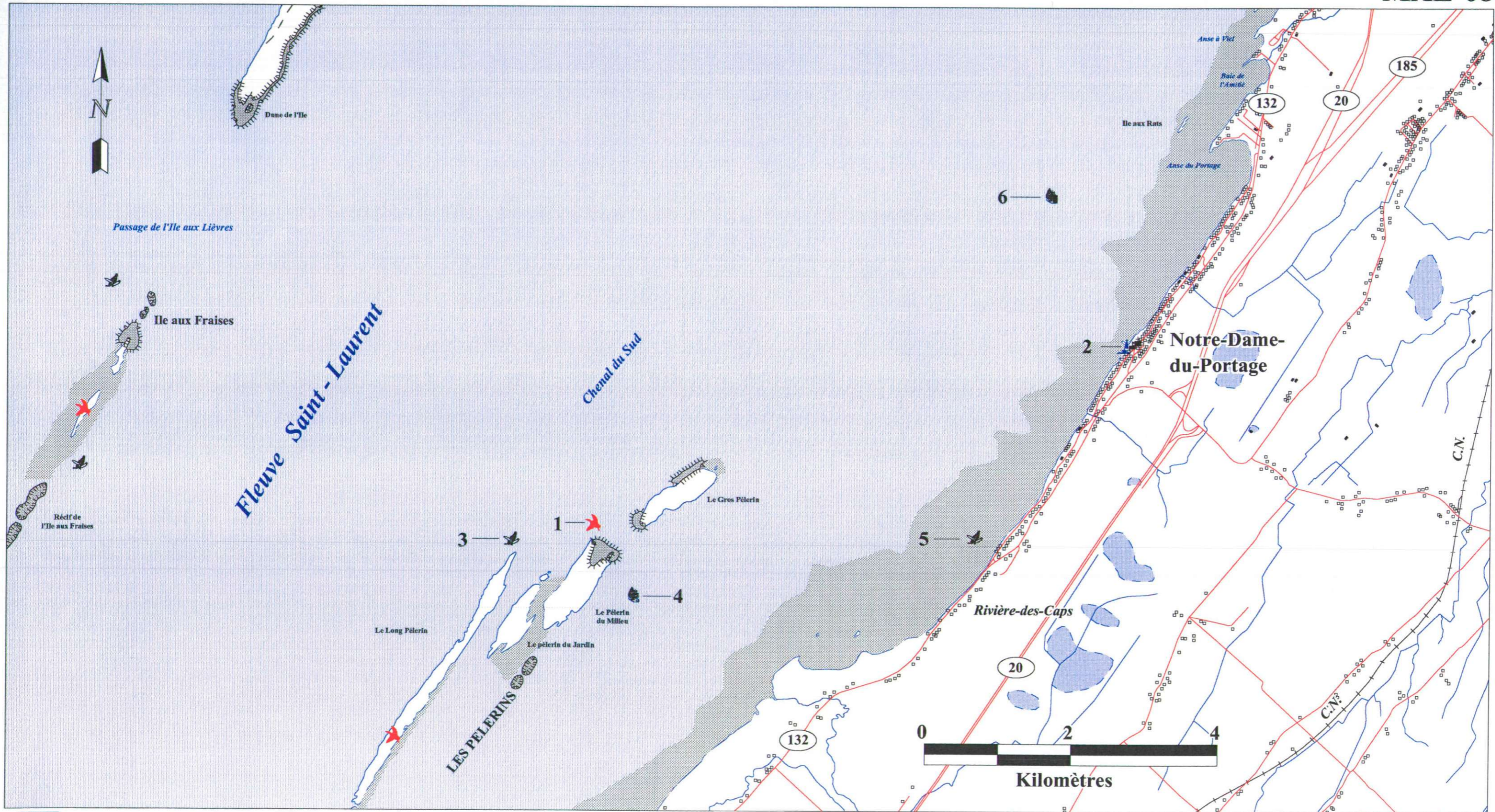
CARTE DE LOCALISATION MAL-08



LÉGENDE / MAL-08




ÉLÉMENTS SENSIBLES

NO.	DESCRIPTION	CONTACT
1	Refuge d'oiseaux migrateurs des Iles Pèlerins	SCF / Denis Lehoux 418-648-2544
2	Rampe de mise à l'eau au Quai de Notre-Dame-du-Portage	Peche et Océans 418-648-5507
3	Zone de mise bas pour le phoque commun au Nord du Long Pèlerin	MPO / Robin Tremblay 418-648-4023 pag: 514-554-9107
4	Zone de reproduction pour le Capelan le long du littoral de la rive Sud (Les Pèlerins)	MPO / Robin Tremblay 418-648-4023 pag: 514-554-9107
5	Zone de mise bas pour le phoque commun en face de Rivière-des-Caps	MPO / Robin Tremblay 418-648-4023 pag: 514-554-9107
6	Zone de reproduction pour le Capelan le long du littoral de la rive Sud (Notre-Dame-du-Portage)	MPO / Robin Tremblay 418-648-4023 pag: 514-554-9107

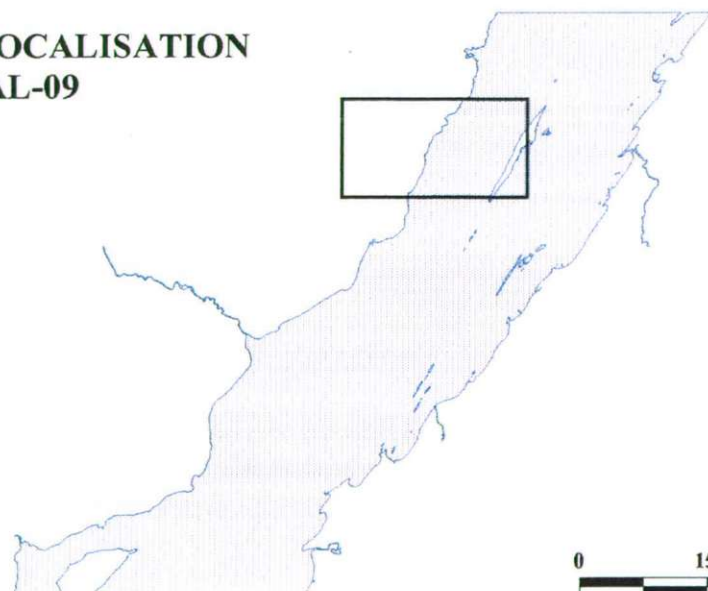


MAL-09

SYMBOLISATION

	Herbiers		Centre de villégiature
	Poissons		Port de plaisance
	Mammifères marins		Plage
	Crustacés		Camping
	Mollusques		Prises d'eau
	Sauvagine		Zone Particulière
	Marécage		Récif rocheux
	Estran		Réserve faunique / écologique

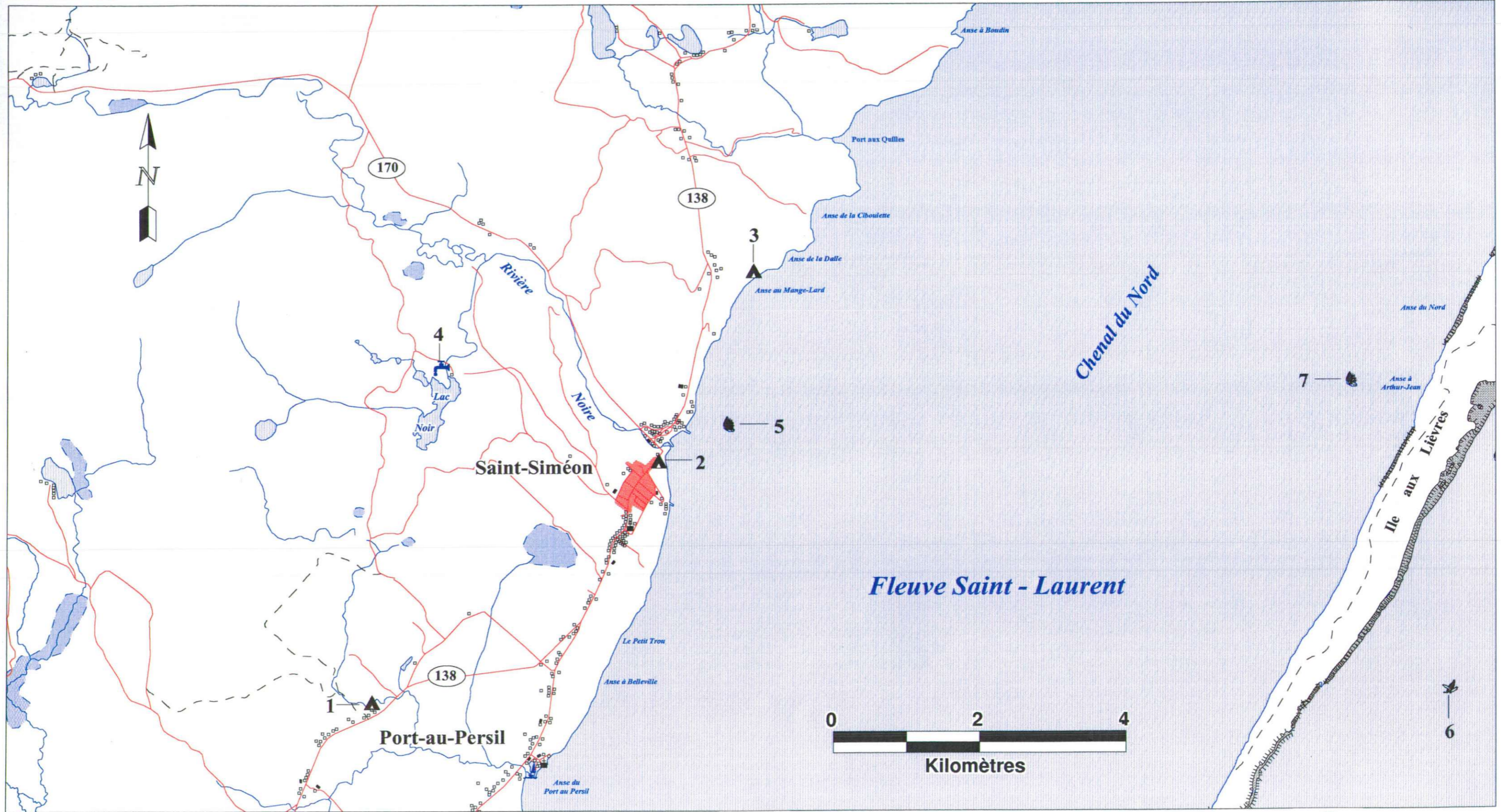
CARTE DE LOCALISATION MAL-09



LÉGENDE / MAL-09

















ÉLÉMENTS SENSIBLES

NO.	DESCRIPTION	CONTACT
1	Camping Maurice 1640, Route 138 St-Simeon	Gilles Harvey (418) 638-2716 / 418-638-2359
2	Camping municipal de St-Simeon (+ plage) situé sur la rue du Festival	Sylvie Foster 418-638-2691
3	Camping Levesque (+ rampe de mise à l'eau) 210, St-Laurent St-Simeon	Paul Levesque (418) 638-2290
4	1 puits municipal (St-Siméon) situé au Nord du Lac Noir	Gerald Bouchard (418) 638-2451
5	Zone de reproduction pour le Capelan le long du littoral de la rive Nord (Saint-Simon)	MPO / Robin Tremblay 418-648-4023 pag: 514-554-9107
6	Zone de Béluga le long de la côte Est de l'île aux Lièvres	MPO / Robin Tremblay 418-648-4023 pag: 514-554-9107
7	Zone de reproduction pour le capelan le long de la côte Ouest de l'île aux Lièvres	MPO / Robin Tremblay 418-648-4023 pag: 514-554-9107

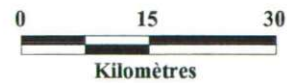
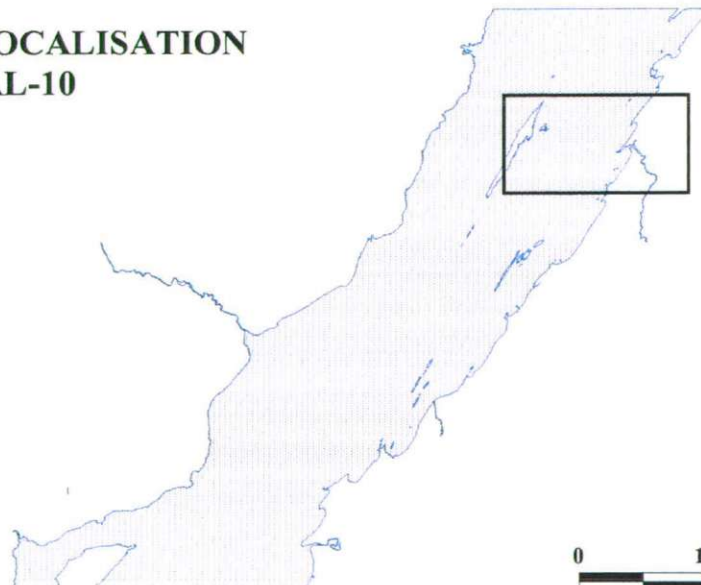


MAL-10

SYMBOLISATION

	Herbiers		Centre de villégiature
	Poissons		Port de plaisance
	Mammifères marins		Plage
	Crustacés		Camping
	Mollusques		Prises d'eau
	Sauvagine		Zone Particulière
	Marécage		Récif rocheux
	Estran		Réserve faunique / écologique

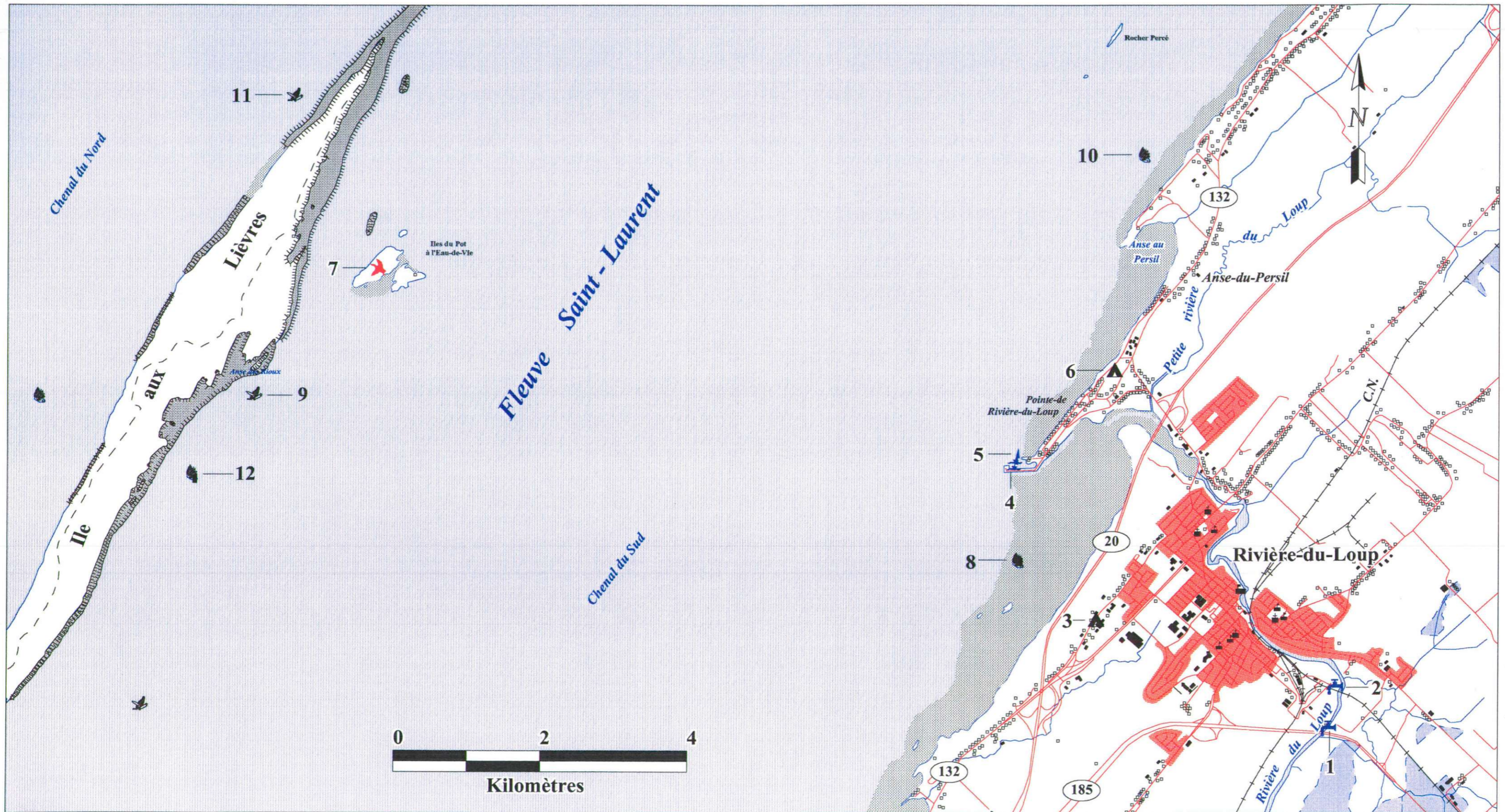
CARTE DE LOCALISATION MAL-10



LÉGENDE / MAL-10














ÉLÉMENTS SENSIBLES

NO.	DESCRIPTION	CONTACT
1	1 prise d'eau municipale (Rivière-du-Loup) située au Nord du pont de la route 185, pres de la rive Est de la Rivière-du-Loup	Alain Michaud (418) 862-9810/862-9696
2	Prise d'eau industrielle (F.F. Soucy Ltee) située dans la Rivière-du-Loup en aval du pont de chemin de fer, 191 rue Dallage	Jacques Bastien (418) 862-6941/862-4022
3	Camping Motel Dube, 182 rue Fraser	Hubert Bedard (418) 862-6354
4	Quai de la Société des Traversiers du Québec	(418) 534-2155
5	Club Nautique de Rivière-du-Loup, rue Mackay	Jean Larouche 418-862-4912
6	Camping municipal de la Pointe, Route 132	Verrance Pelletier (418) 862-8293
7	Refuge d'oiseaux migrateurs des Îles du Pot à l'Eau-de-Vie	SCF / Denis Lehoux 418-648-2544
8	Zone de reproduction pour le Capelan et l'épinoche Tachetée dans les battures en face de Rivière-du-Loup)	MPO / Robin Tremblay 418-648-4023 pag: 514-554-9107
9	Zone de mise bas pour le phoque commun près de l'anse des Rioux	MPO / Robin Tremblay 418-648-4023 pag: 514-554-9107
10	Zone de reproduction pour le Capelan le long du littoral de la rive Sud (Rivière-du-Loup)	MPO / Robin Tremblay 418-648-4023 pag: 514-554-9107
11	Zone de mise bas pour le phoque commun sur la pointe Nord-Est de l'Île aux Lièvres	MPO / Robin Tremblay 418-648-4023 pag: 514-554-9107
12	Zone de reproduction pour le Capelan sur la côte Est de l'Île aux Lièvres	MPO / Robin Tremblay 418-648-4023 pag: 514-554-9107

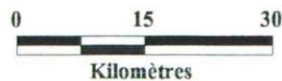
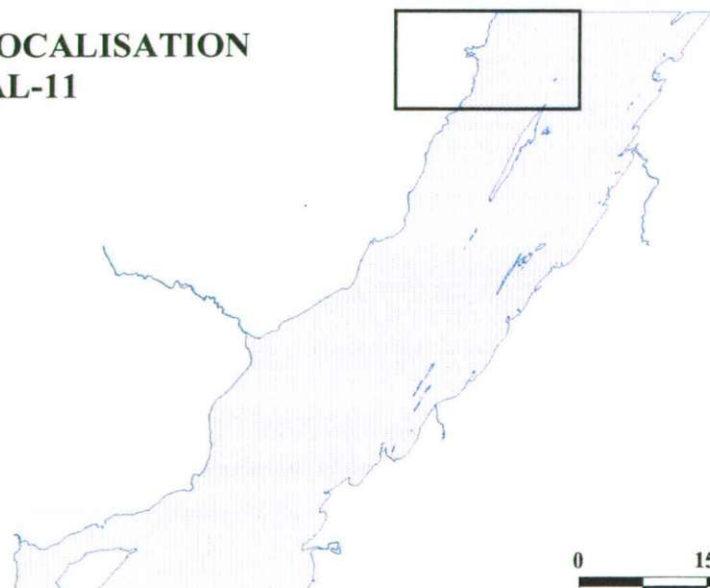


MAL-11

SYMBOLISATION

	Herbiers		Centre de villégiature
	Poissons		Port de plaisance
	Mammifères marins		Plage
	Crustacés		Camping
	Mollusques		Prises d'eau
	Sauvagine		Zone Particulière
	Marécage		Récif rocheux
	Estran		Réserve faunique / écologique

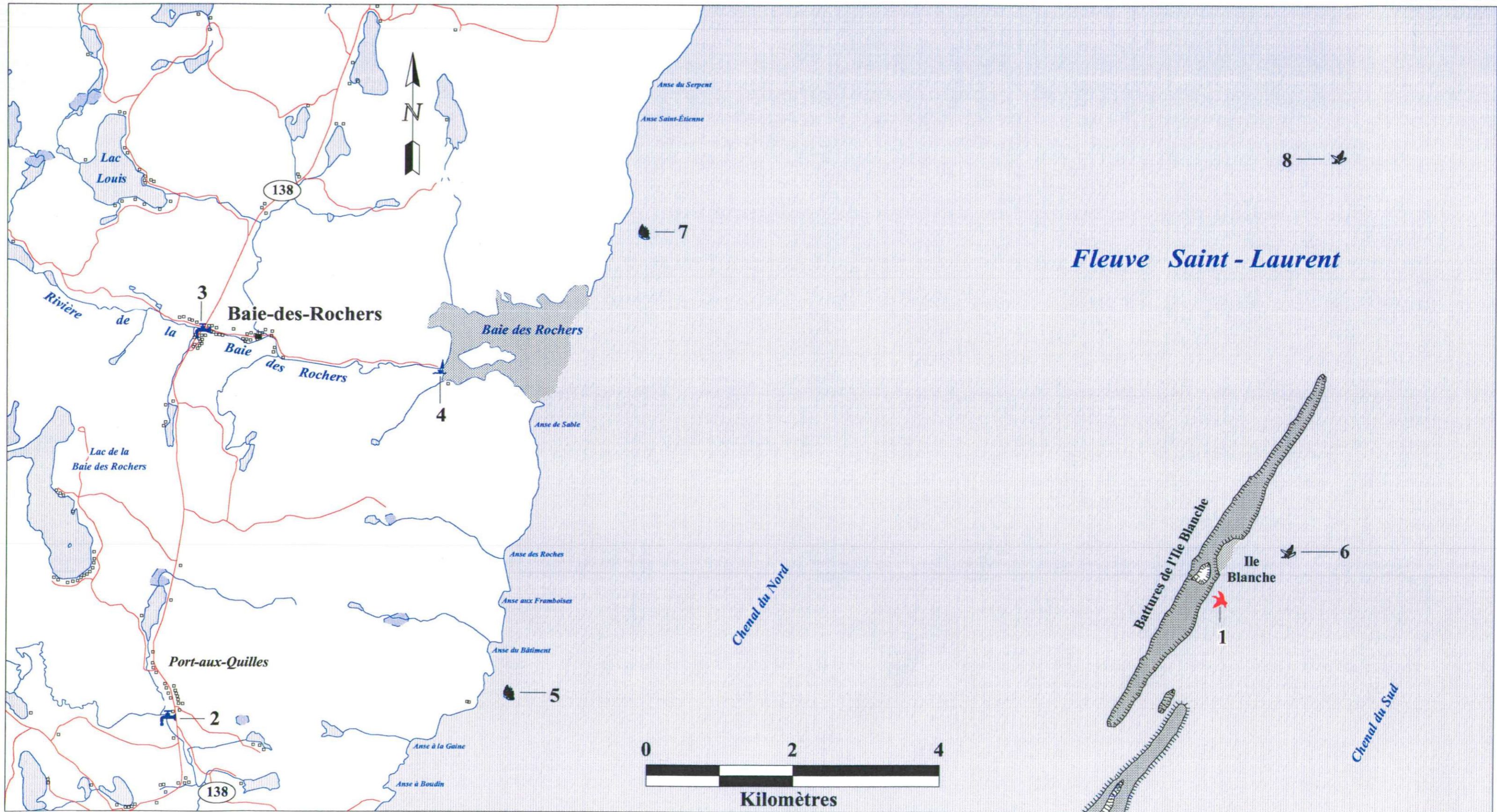
CARTE DE LOCALISATION MAL-11



LÉGENDE / MAL-11

ÉLÉMENTS SENSIBLES

NO.	DESCRIPTION	CONTACT
1	Refuge d'oiseaux migrateurs de l'île Blanche	SCF / Denis Lehoux 418-648-2544
2	1 prise d'eau municipale (St-Siméon) située au pont de la rivière aux Quilles	Michel Tremblay (418) 638-2691 / (418) 638-2929
3	1 puits municipal (St-Siméon) situé au Sud-Est de l'intersection de la route 138 et de la route de Baie des Rochers	Gerald Bouchard (418) 638-2451
4	Quai des travaux publics Canada de Baie-des-Rochers	Municipalité 418-638-2451
5	Zone de reproduction pour le Capelan le long du littoral de la rive Nord (Port-aux-Quilles)	MPO / Robin Tremblay 418-648-4023 pag: 514-554-9107
6	Zone de mise bas pour le phoque commun et gris au Nord et au Sud des Battures de l'île Blanche	MPO / Robin Tremblay 418-648-4023 pag: 514-554-9107
7	Zone de reproduction pour le Capelan le long du littoral de la rive Nord (Baie-des-Rochers)	MPO / Robin Tremblay 418-648-4023 pag: 514-554-9107
8	Zone de Béhuga au Nord de L'île Blanche	MPO / Robin Tremblay 418-648-4023 pag: 514-554-9107



MAL-12

SYMBOLISATION



Herbiers



Poissons



Mammifères marins



Crustacés



Mollusques



Sauvagine



Marécage



Estran



Centre de villégiature



Port de plaisance



Plage



Camping



Prises d'eau



Zone Particulière

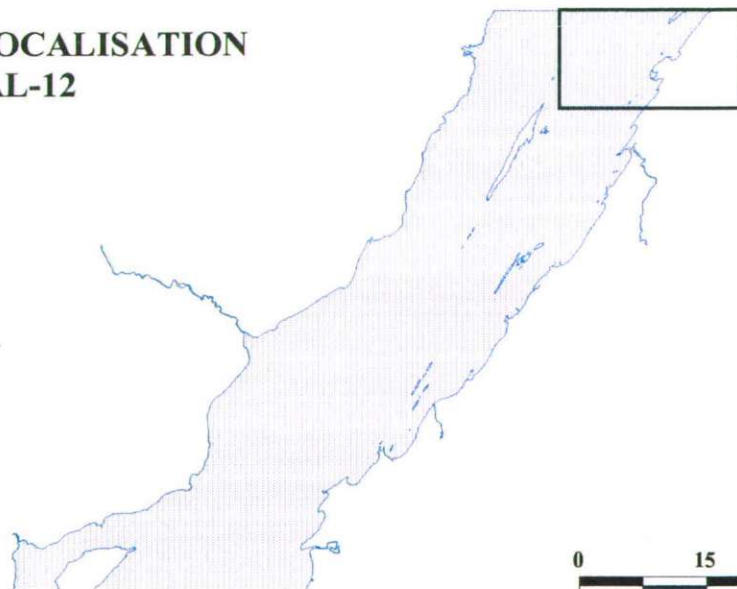


Récif rocheux



Réserve faunique /
écologique

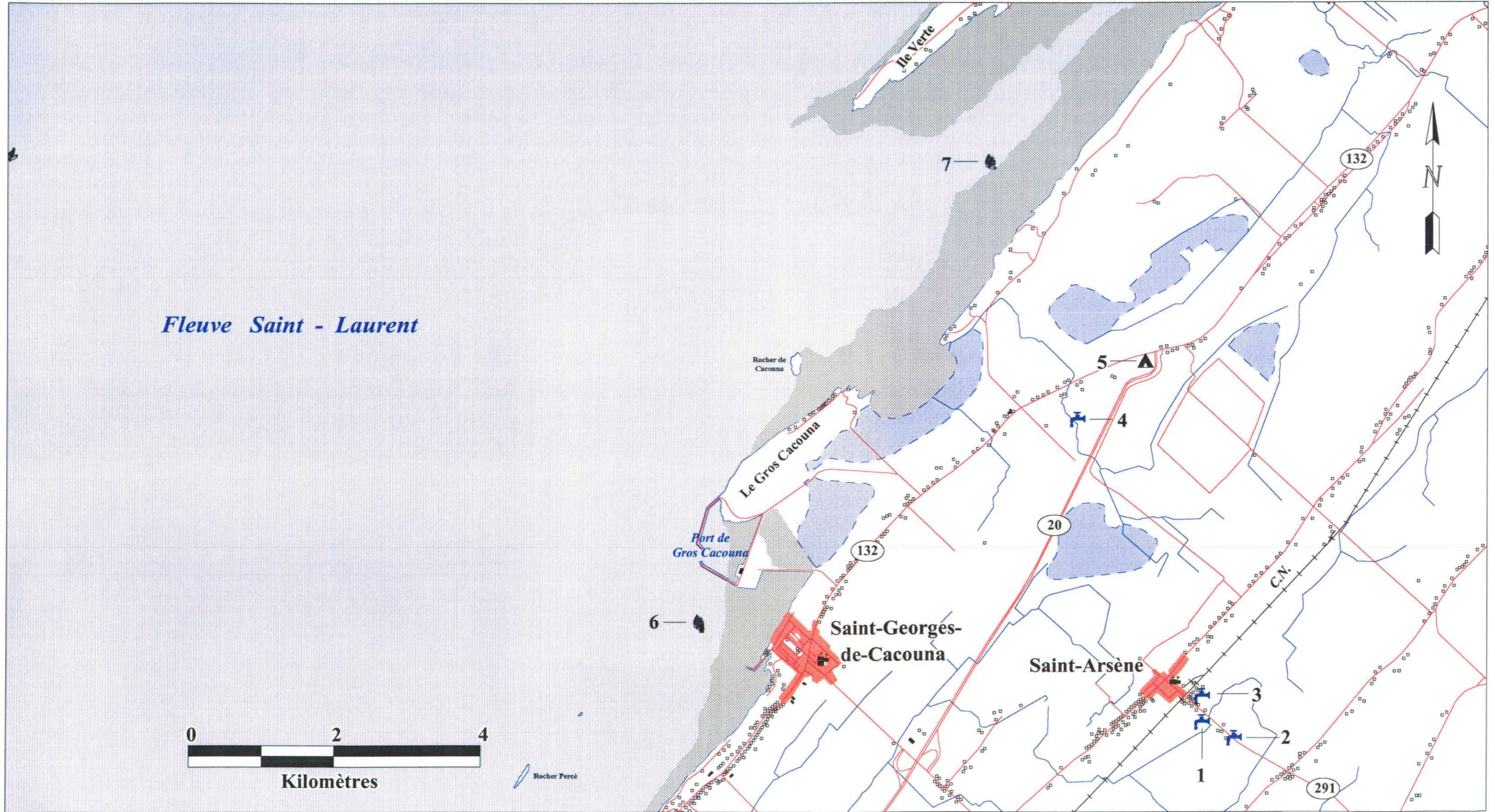
CARTE DE LOCALISATION MAL-12



LÉGENDE / MAL-12

ÉLÉMENTS SENSIBLES

NO.	DESCRIPTION	CONTACT
1	1 puits municipal (St-Arsene) situé sur le Lot 87-4, Sud-Est de St-Arsene, cote Ouest de la route pres du ruisseau	Francois Michaud (418) 867-2205/867-1803
2	1 puits municipal (st-Arsene) situé sur le lot 119-P, Au Sud-Est de la municipalite a env. 1 km du chemin de fer, du cote Nord de la route 291	Francois Michaud (418) 867-2205/867-1803
3	Puits privé à l'Est de St-Arsène	Thomas Roy 418-862-5520
4	1 puits de surface municipal (St-Georges-de-Cacouna): situe a l'est de la municipalite, entre l'autoroute 20 et la route 132	Marcel Fillion 418-862-5815
5	Camping Cacouna, 537 route 132	Normand Raté 418-867-8736
6	Zone de reproduction pour le Capelan le long du littoral de la rive Sud (Saint-Georges-de-Cacouna)	MPO / Robin Tremblay 418-648-4023 pag: 514-554-9107
7	Zone de reproduction pour le Capelan et l'épinoche tachetée au Nord de Saint-Georges-de-Cacouna	MPO / Robin Tremblay 418-648-4023 pag: 514-554-9107



Les divisions de l'ARES

