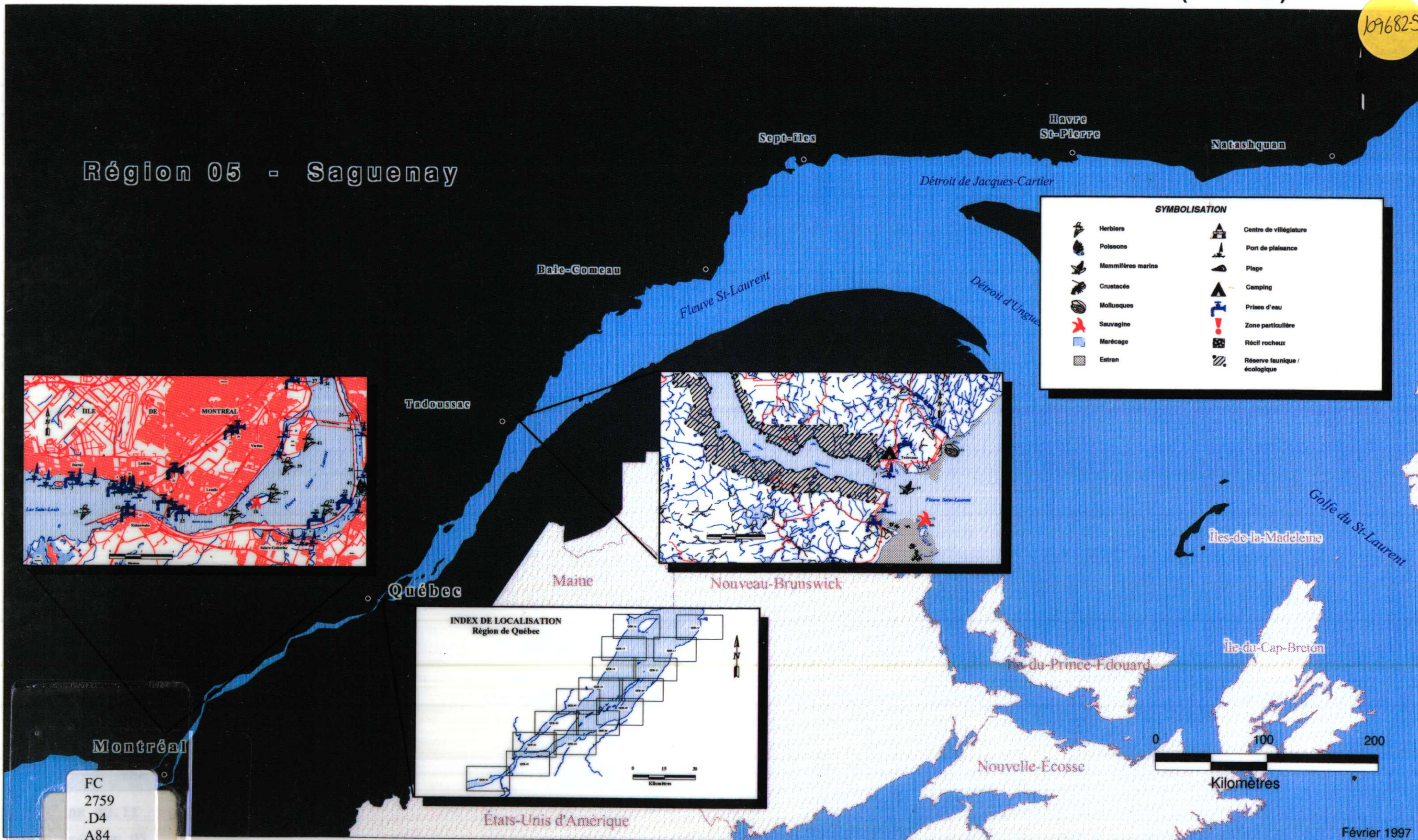


# ATLAS RÉGIONAL DES ÉLÉMENTS SENSIBLES DU ST-LAURENT (ARES)

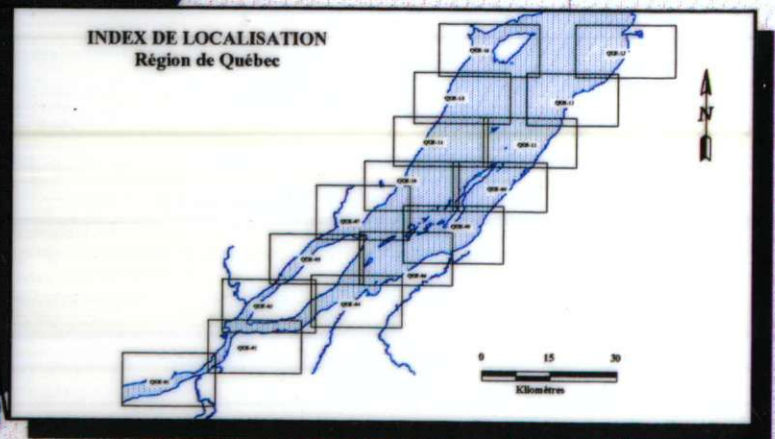
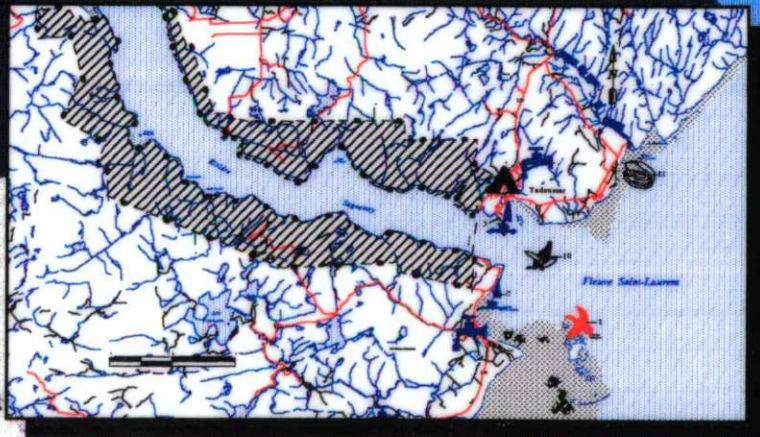
109682-5

## Région 05 - Saguenay



**SYMBOLISATION**

	Herbiers		Centre de villégiature
	Poissons		Port de plaisance
	Mammifères marins		Plage
	Crustacés		Camping
	Mollusques		Prises d'eau
	Sauvagine		Zone particulière
	Marécage		Récif rocheux
	Estran		Réserve faunique / écologique



Montréal

FC  
2759  
.D4  
A84  
1997  
Saguenay  
Ex. 2





## AVANT - PROPOS

Cette première version de l'Atlas régional des éléments sensibles (ARES) remplace ce qui autrefois s'appelait le répertoire socio-écologique (RSE). Vous y trouverez les mêmes informations que dans le RSE avec une présentation légèrement différente. Développé pour répondre aux besoins des officiers d'urgences environnementales, il s'est avéré, au cours des années, très utile pour des activités de planification au sens large. Il nous fait donc plaisir de vous le présenter.

Il couvre le couloir du fleuve habité et se découpe en 14 régions :

Région 01	Montréal
Région 02	Trois-Rivières
Région 03	Québec
Région 04	Malbaie
Région 05	Saguenay
Région 06	Rimouski
Région 07	Baie-Comeau
Région 08	Gaspésie-Nord
Région 09	Gaspésie-Sud
Région 10	Îles-de-la-Madeleine
Région 11	Anticosti
Région 12	Sept-Îles
Région 13	Havre-St-Pierre
Région 14	Basse Côte-Nord

Un index des régions est disponible à l'arrière de chacune des copies de région. Réalisé à l'aide du logiciel MapInfo, l'ARES est disponible en deux versions soit : papier et numérique. La séquence de mise à jour est quinquennale.

Les informations identifiées dans l'ARES proviennent de différents ministères fédéraux et provinciaux, de municipalités, d'organismes non-gouvernementaux et autres qui ont bien voulu collaborer dans la réalisation de ce projet. Par le fait même, il se veut le plus complet possible, mais ne peut être exhaustif.

Vous remarquerez que les accents font souvent défauts. Ce problème de transfert de texte entre logiciels déjà connus ne nous a pas épargné. Nous nous en excusons.

Pour toutes informations additionnelles prière de contacter :

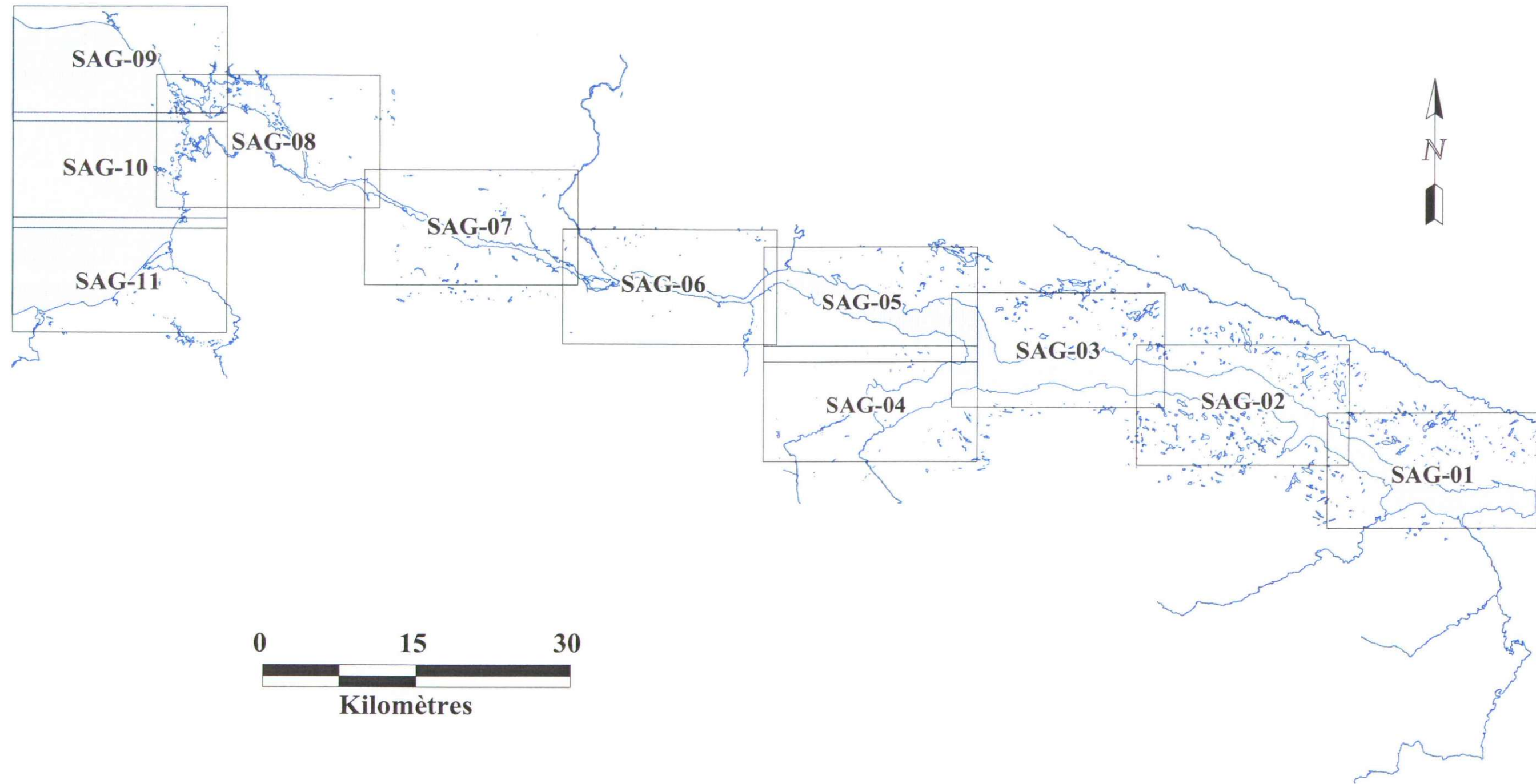
Chantal Duhaime  
 Environnement Canada  
 Direction de la protection de l'environnement  
 Urgence environnement  
 105 McGill, 4<sup>e</sup> étage  
 Montréal, Québec  
 H2J 2E7  
 B: (514) 283-1816  
 F: (514) 496-1157

Publié avec l'autorisation du ministre de l'Environnement  
 @ Ministre des travaux publics et Services gouvernementaux Canada 1997  
 No de catalogue En40-533/1997f  
 ISBN 0-662-81931-4

Mars 1997

















# INDEX DE LOCALISATION

## Région du Saguenay

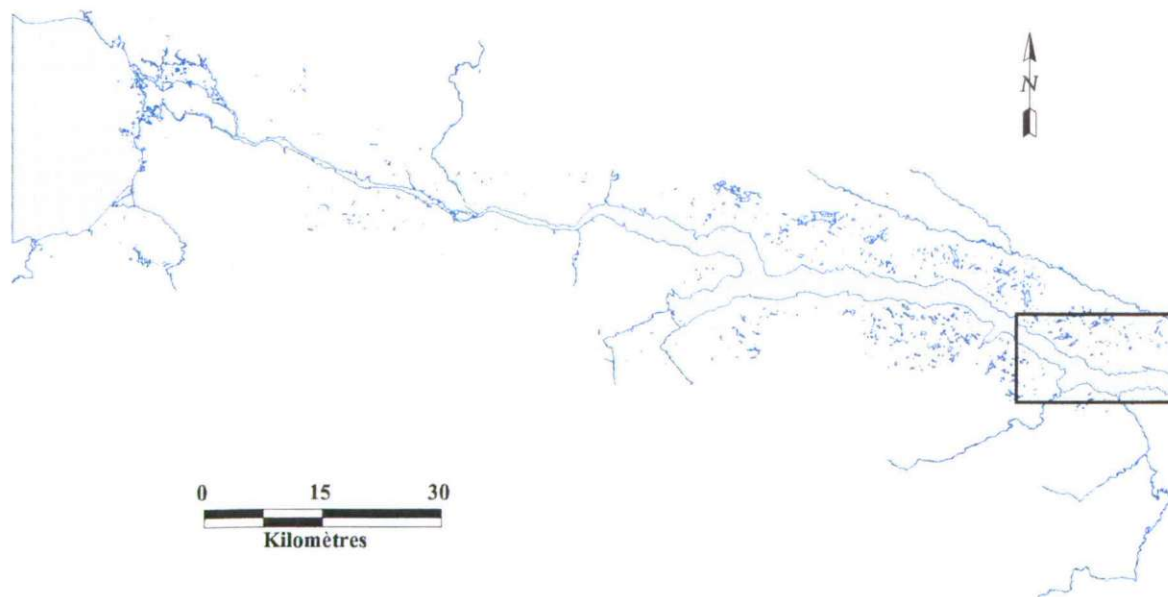


# SAG-01

## SYMBOLISATION

	Herbiers		Centre de villégiature
	Poissons		Port de plaisance
	Mammifères marins		Plage
	Crustacés		Camping
	Mollusques		Prises d'eau
	Sauvagine		Zone Particulière
	Marécage		Récif rocheux
	Estran		Réserve faunique / écologique

## CARTE DE LOCALISATION SAG-01

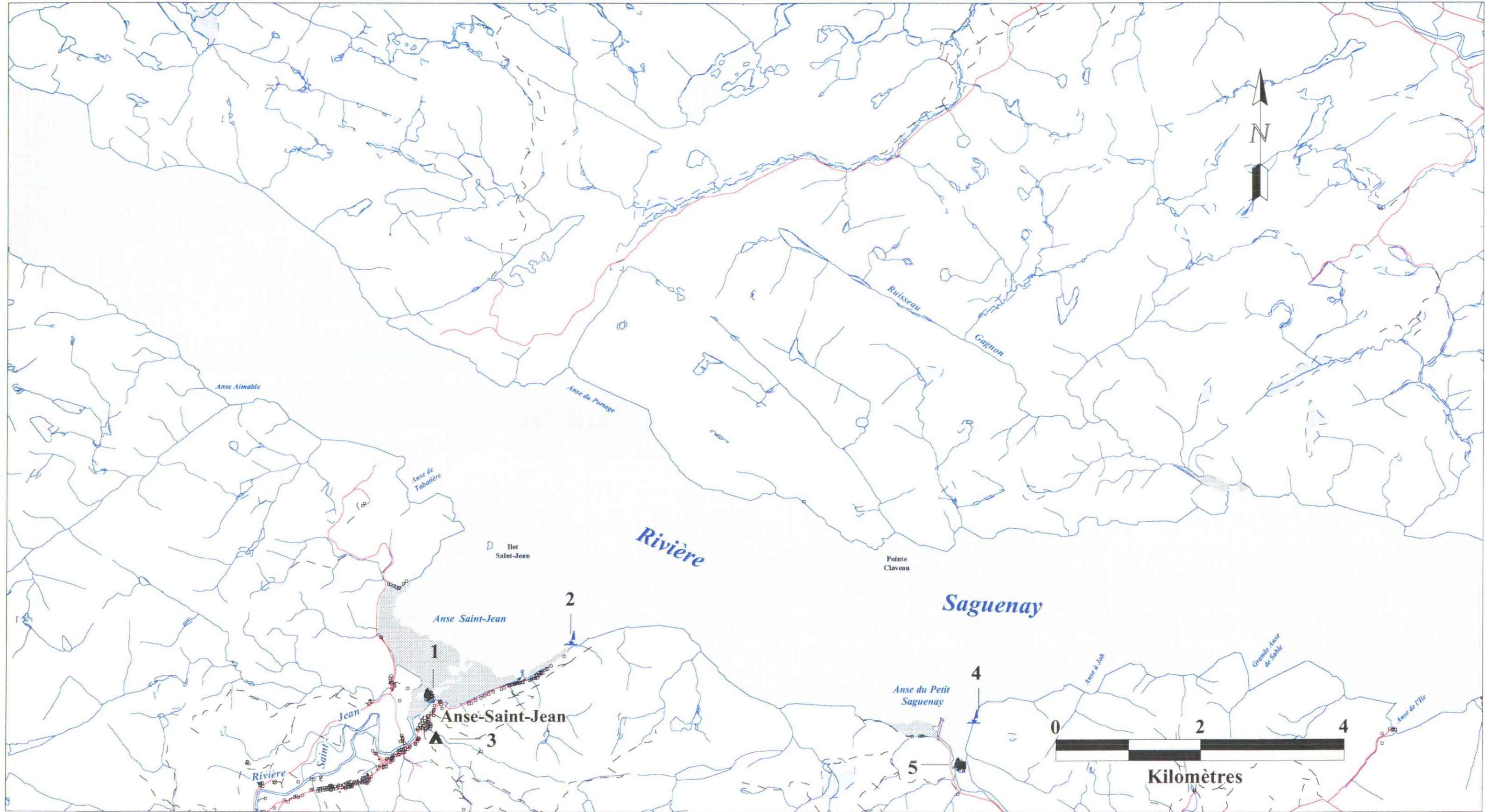


## LÉGENDE / SAG-01

### ÉLÉMENTS SENSIBLES

















<b>NO.</b>	<b>DESCRIPTION</b>	<b>CONTACT</b>
1	Frayère pour le saumon d'atlantique et l'omble de Fontaine (rivière Saint-Jean)	MPO / Robin Tremblay 418-648-4023 pag: 514-554-9107
2	Rampe de mise a l'eau du Club Nautique de l'Anse-Saint-Jean Inc. 355, rue Saint-Jean-Baptiste	Marc-Andre Tremblay 418-272-2144
3	Camping municipal de l'Anse, 355 Saint-Jean-Baptiste	Rodrigue Gagne (418) 292-2554
4	Rampe de mise a l'eau au Quai du Petit-Saguenay Chemin du Petit-Saguenay	Municipalite (418) 272-2323
5	Frayère pour le saumon d'atlantique (rivière Petit Saguenay)	MPO / Robin Tremblay 418-648-4023 pag: 514-554-9107



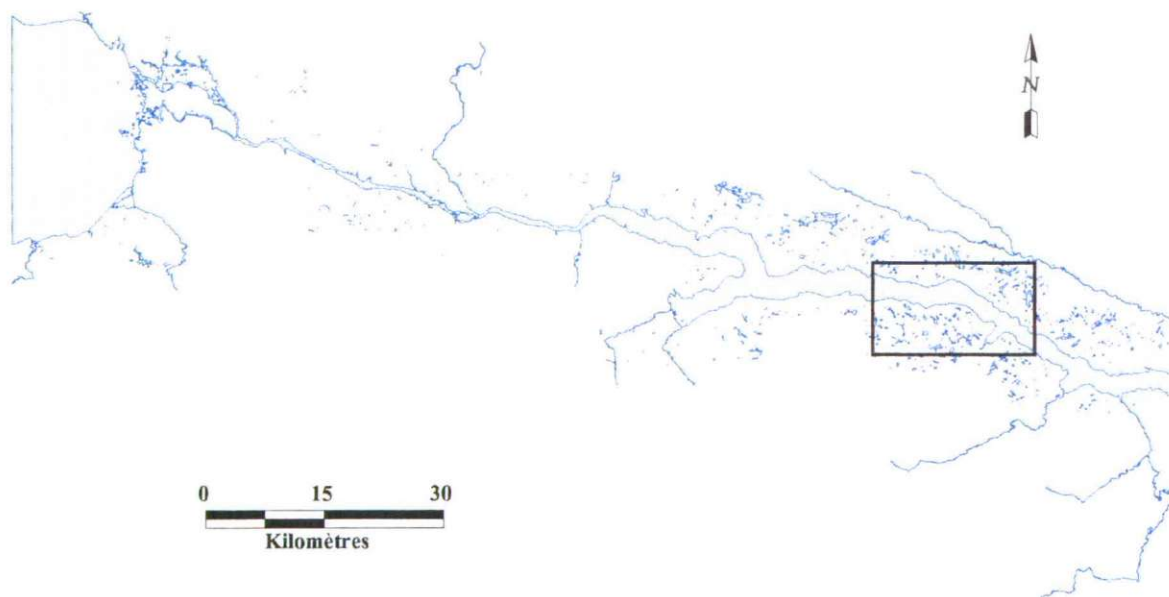


# SAG-02

## SYMBOLISATION

	Herbiers		Centre de villégiature
	Poissons		Port de plaisance
	Mammifères marins		Plage
	Crustacés		Camping
	Mollusques		Prises d'eau
	Sauvagine		Zone Particulière
	Marécage		Récif rocheux
	Estran		Réserve faunique / écologique

## CARTE DE LOCALISATION SAG-02

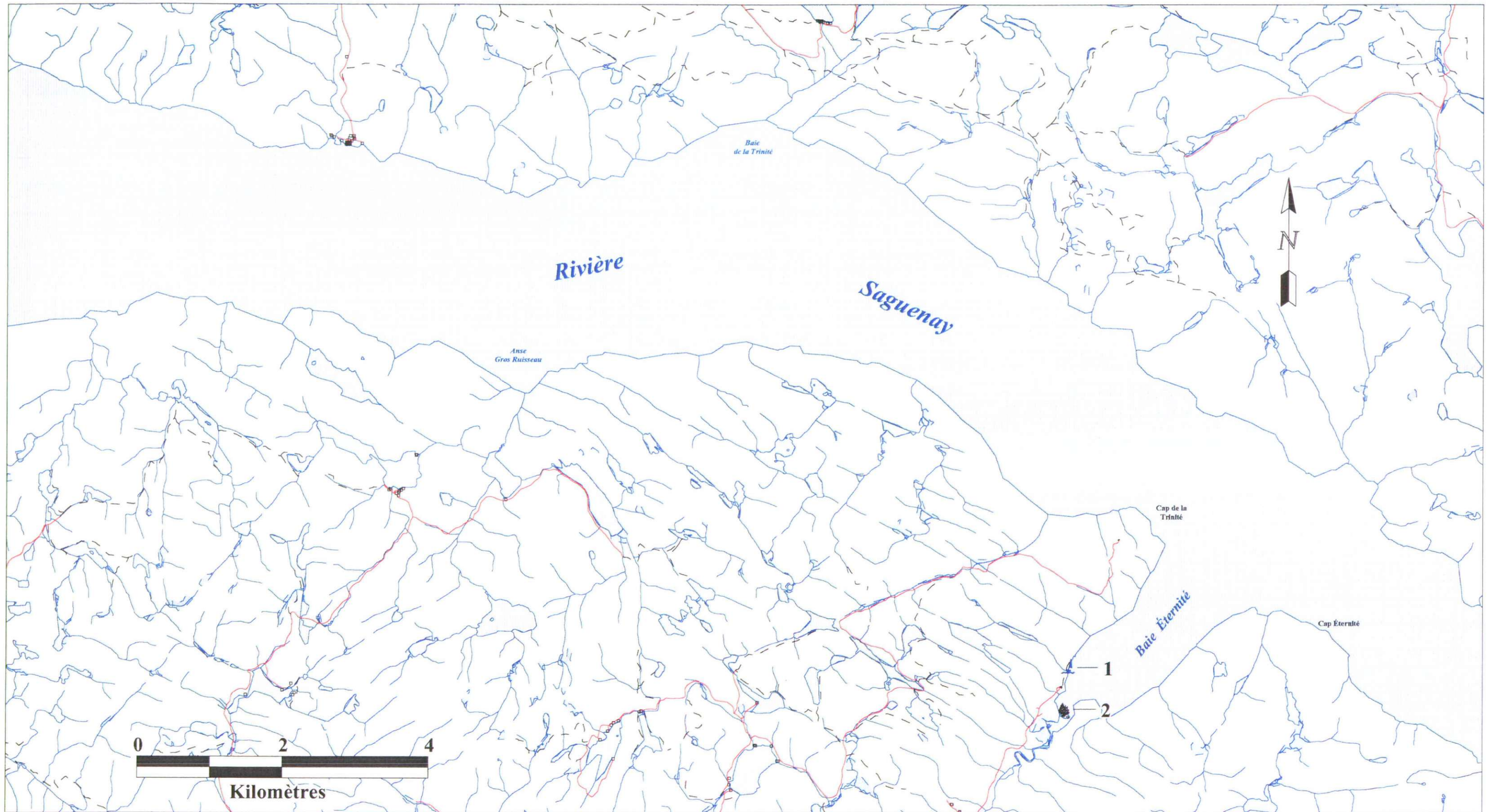


## LÉGENDE / SAG-02

### *ÉLÉMENTS SENSIBLES*

<b>NO.</b>	<b>DESCRIPTION</b>	<b>CONTACT</b>
1	Debarcadere Parc Saguenay	Emile Bouchard 418-272-3438
2	Frayère pour l'Ombre de Fontaine (rivière Éternité)	MPO / Robin Tremblay 418-648-4023 pag: 514-554-9107





















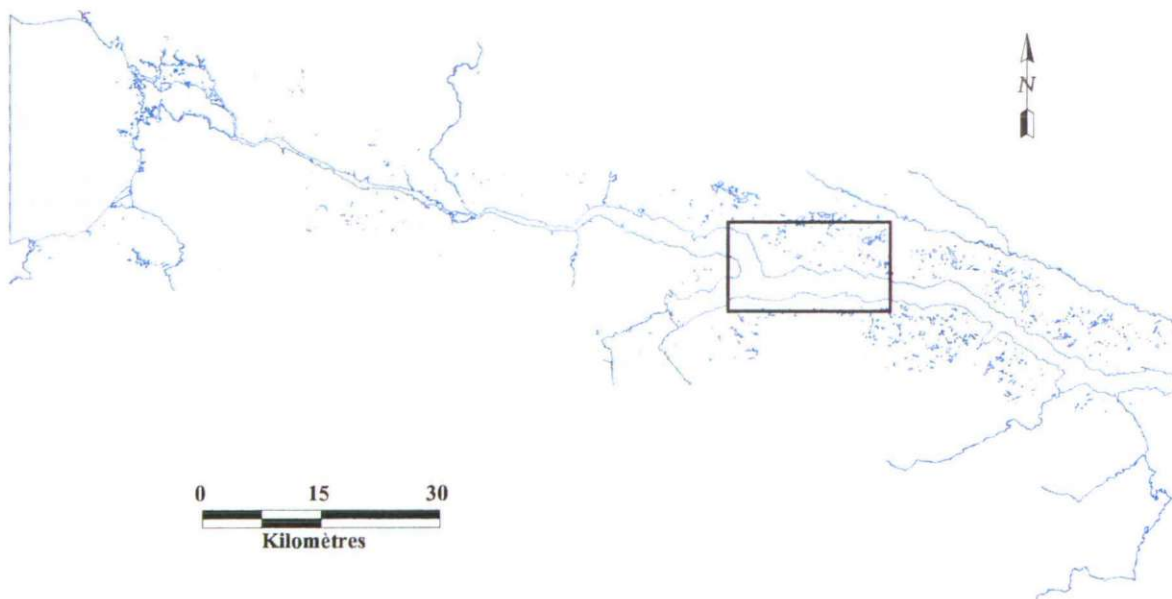


# SAG-03

## SYMBOLISATION

	Herbiers		Centre de villégiature
	Poissons		Port de plaisance
	Mammifères marins		Plage
	Crustacés		Camping
	Mollusques		Prises d'eau
	Sauvagine		Zone Particulière
	Marécage		Récif rocheux
	Estran		Réserve faunique / écologique

## CARTE DE LOCALISATION SAG-03

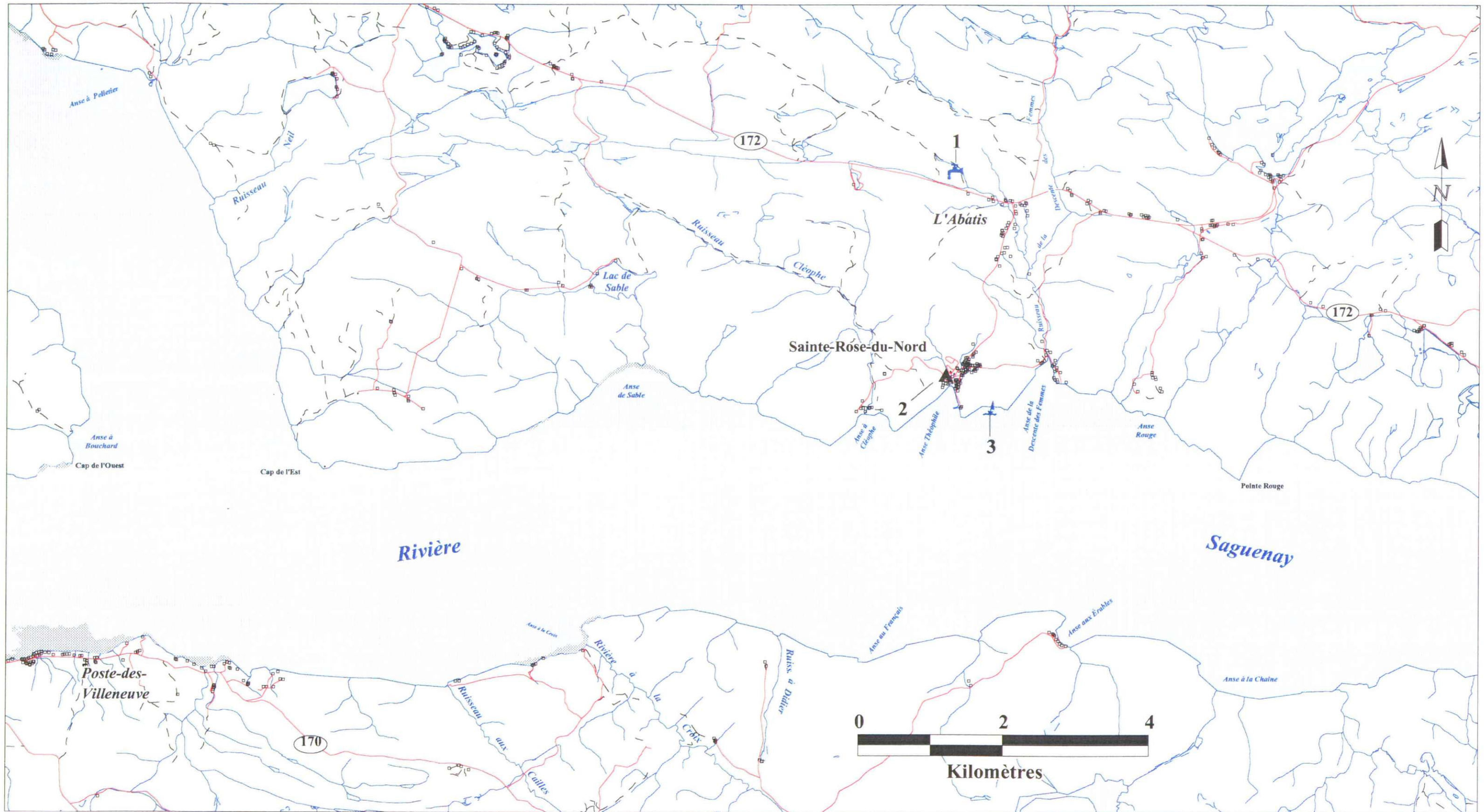




## LÉGENDE / SAG-03

### ÉLÉMENTS SENSIBLES

















<b>NO.</b>	<b>DESCRIPTION</b>	<b>CONTACT</b>
1	Prise d'eau municipale (Ste-Rose-du-Nord) au Nord de la route 172, dans un ruisseau a 800 metres de l'intersection de la route menant au village	Maryse Girard 418-675-2250
2	Camping La descente des Femmes Enr., 154 rue de la Montage	Jean-Claude Grenon (418) 675-2500
3	Marina Corporation Ste-Rose-du-Nord	Guy Gagnon (418) 549-9474



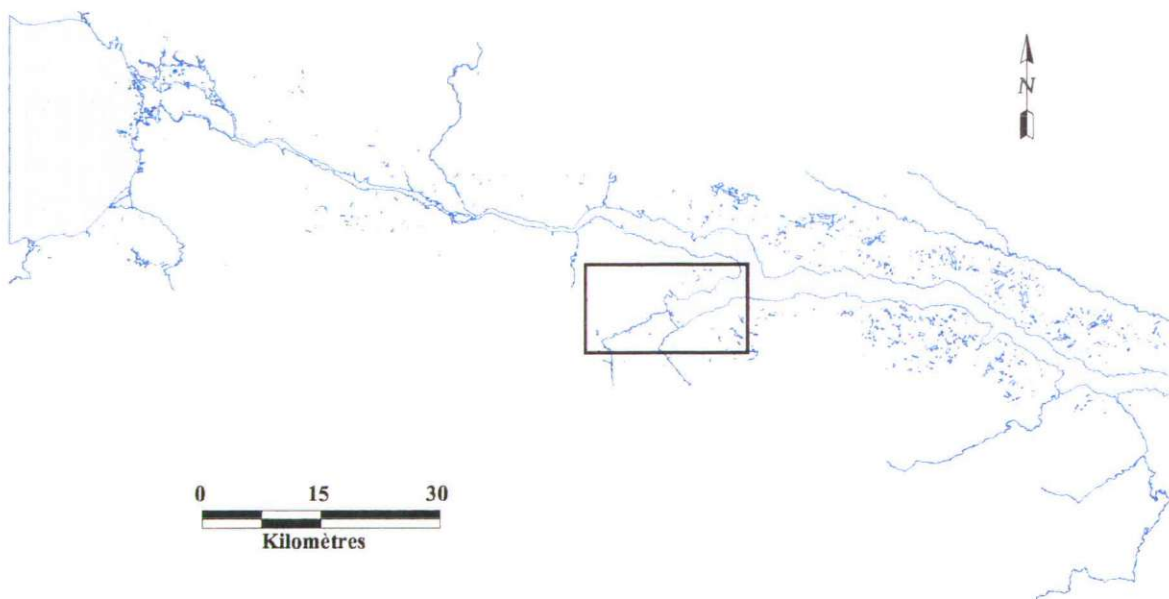


# SAG-04

## SYMBOLISATION

	Herbiers		Centre de villégiature
	Poissons		Port de plaisance
	Mammifères marins		Plage
	Crustacés		Camping
	Mollusques		Prises d'eau
	Sauvagine		Zone Particulière
	Marécage		Récif rocheux
	Estran		Réserve faunique / écologique

## CARTE DE LOCALISATION SAG-04

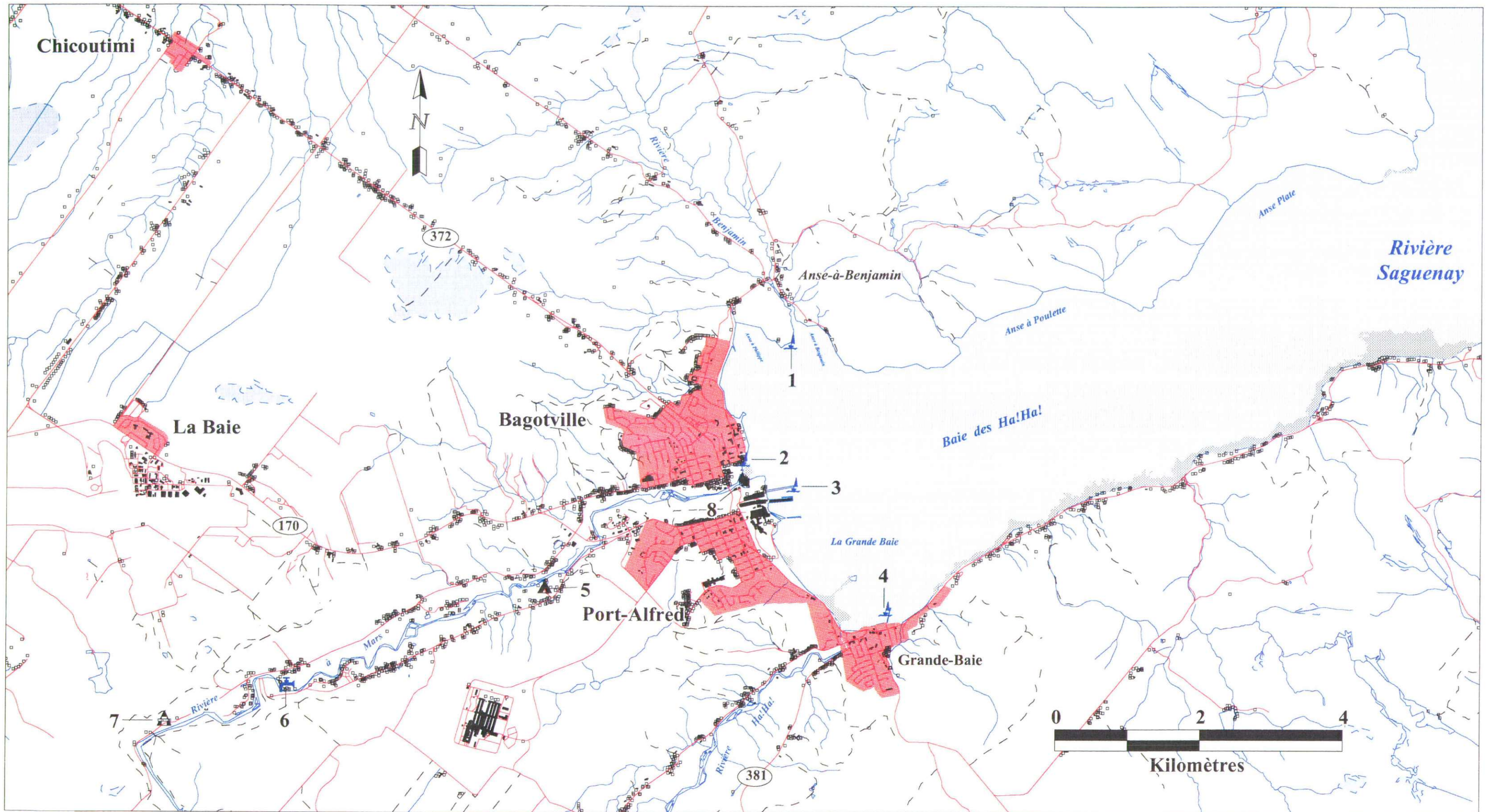


## LÉGENDE / SAG-04

### ÉLÉMENTS SENSIBLES

<b>NO.</b>	<b>DESCRIPTION</b>	<b>CONTACT</b>
1	Marina privée, 99 Route de l'Anse-a-Benjamin	Rene Desabrais (418) 544-6996 (3801)
2	Ancien Quai fédéral de ville de La Baie	Marc Potvin 418-697-5000 / 418-690-6262
3	ALCAN-2 quais (Nord-Est du quai de la Stone Consolidated)	Poste Vacant (418) 544-9682
4	Quai de la Baie	Marc Potvin 418-697-5000 / 418-690-6262
5	Camping Jardin de mon Père, Chemin St-Louis	Herve Gravel (418) 544-6486
6	7 Puits municipaux (La Baie) situés au Nord de la Rivière-a-Mars, 400 mètres à 800 mètres en aval du pont du chemin de fer	Personne de garde 418-697-5027 / 418-690-6262
7	Base de plein air Bec Scie, 990 Chemin des Chutes	Nicolas Valence 418-697-5136
8	Fraysère pour le saumon d'atlantique (rivière a Mars)	MPO / Robin Tremblay 418-648-4023 pag: 514-554-9107





















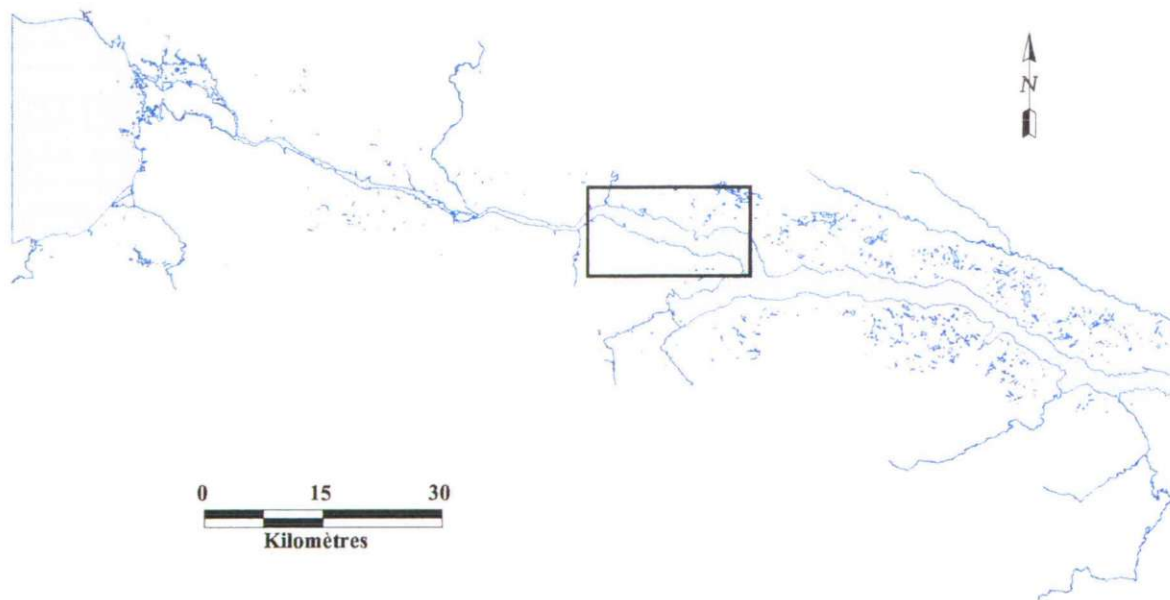


# SAG-05

## SYMBOLISATION

	<b>Herbiers</b>		<b>Centre de villégiature</b>
	<b>Poissons</b>		<b>Port de plaisance</b>
	<b>Mammifères marins</b>		<b>Plage</b>
	<b>Crustacés</b>		<b>Camping</b>
	<b>Mollusques</b>		<b>Prises d'eau</b>
	<b>Sauvagine</b>		<b>Zone Particulière</b>
	<b>Marécage</b>		<b>Récif rocheux</b>
	<b>Estran</b>		<b>Réserve faunique / écologique</b>

## CARTE DE LOCALISATION SAG-05

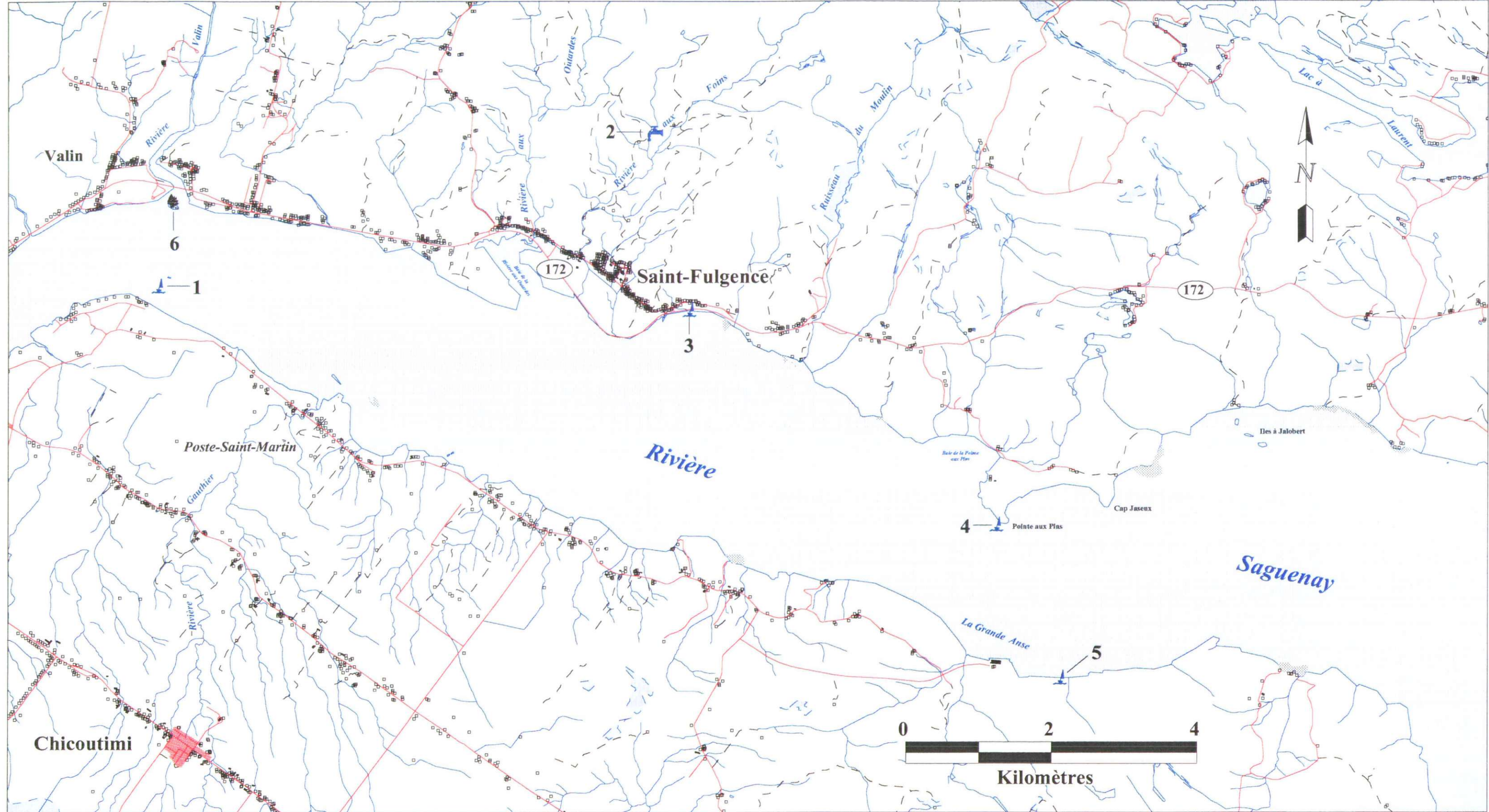




## LÉGENDE / SAG-05

### ÉLÉMENTS SENSIBLES

















<b>NO.</b>	<b>DESCRIPTION</b>	<b>CONTACT</b>
1	Petrole ESSO Canada 2475, rang St-Martin Chicoutimi	Officier de garde (514) 640-2696 (24h)
2	Prise d'eau municipale (St-Fulgence) situee au barrage de la Riv.-au-foin	Claude Belanger 418-674-2542
3	Quai municipal de St-Fulgence	Gilles Tremblay 418-674-2588
4	Rampe de mise a l'eau du Cap Jaseux	Gilles Tremblay 418-674-2588
5	Port pour Cargo de la Grande Anse	Ghyslaine Collard 418-698-5535
6	Frayere pour le meunier rouge (riviere Valin)	MPO / Robin Tremblay 418-648-4023 pag: 514-554-9107



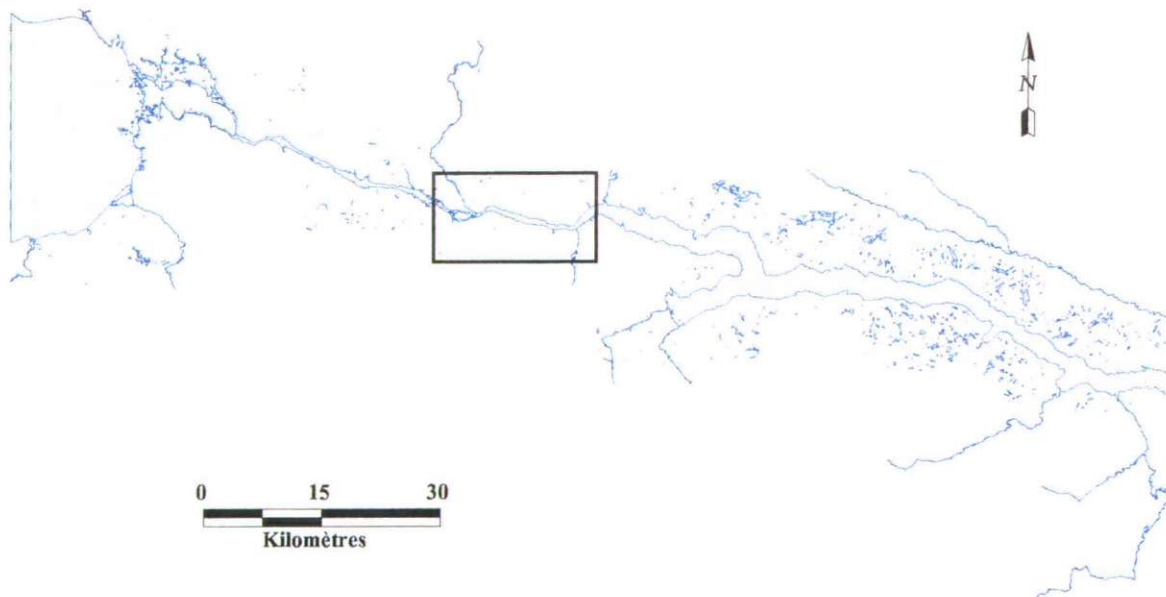


# SAG-06

## SYMBOLISATION

	Herbiers		Centre de villégiature
	Poissons		Port de plaisance
	Mammifères marins		Plage
	Crustacés		Camping
	Mollusques		Prises d'eau
	Sauvagine		Zone Particulière
	Marécage		Récif rocheux
	Estran		Réserve faunique / écologique

## CARTE DE LOCALISATION SAG-06

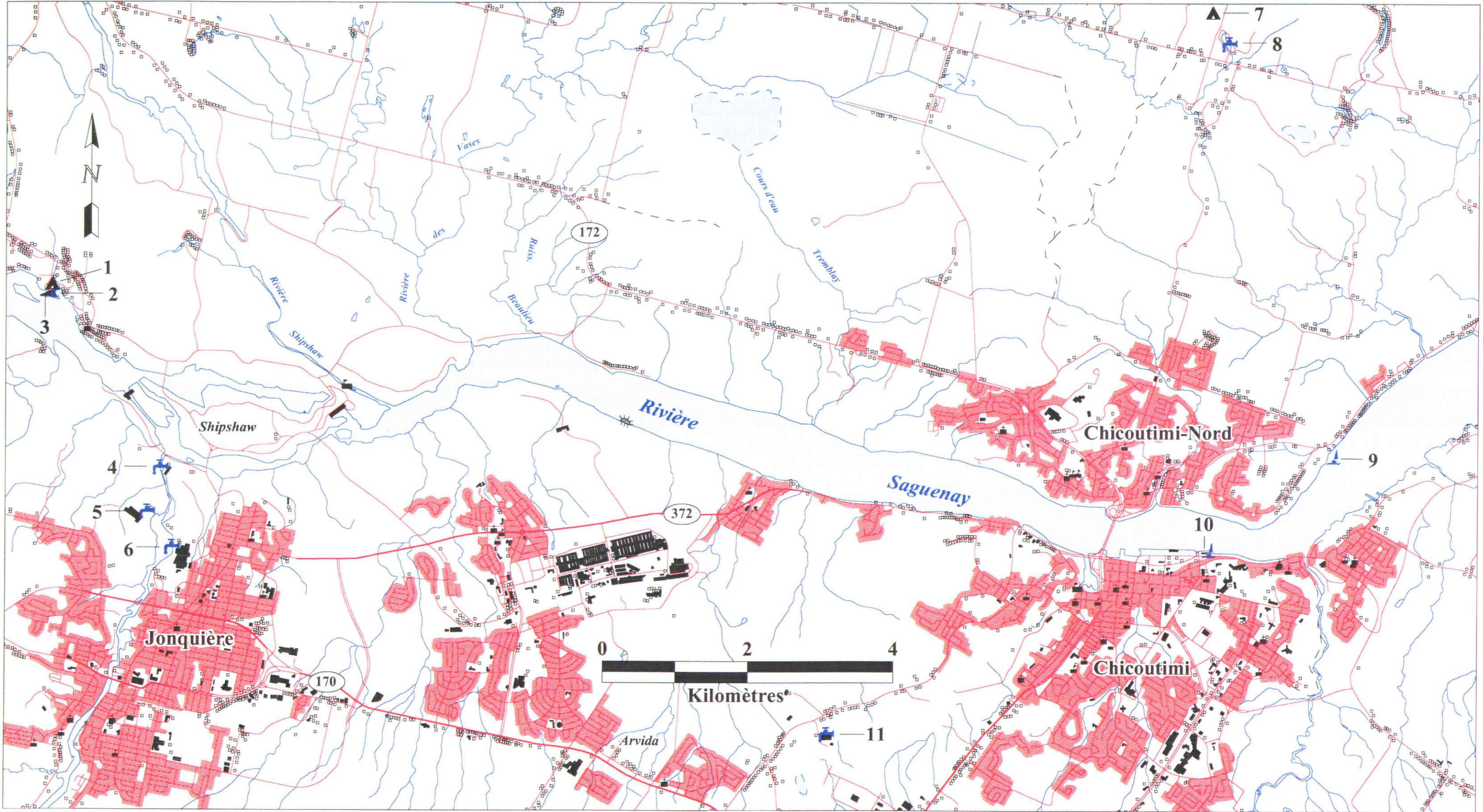


## LÉGENDE / SAG-06

### ÉLÉMENTS SENSIBLES

NO.	DESCRIPTION	CONTACT
1	Camping Domaine La Peninsule	Andre Bouchard 418-547-4340
2	Marina La Peninsule chemin de la Peninsule	Gary James (418) 672-4744
3	Plage du Club de Voile Saguenay	Eric Hemont 418-547-7504
4	1 prise d'eau municipale (Jonquiere) dans la riviere aux Sables a environ 300 metres en amont du pont, pres de l'embouchure de la riviere	Alain Lalumiere 418-699-6060 / 547-3459
5	Prise d'eau industrielle (Cascades) dans la riviere aux Sables, dans le bassin en face de l'usine	Jasmin Belanger 418-542-4541
6	Prise d'eau industrielle (Abitibi Price) derriere l'usine	Jacques Paradis 418-695-9221
7	Camping Margot (+ plage), 2678 Ch. des Ruisseaux	Gerald Blackburn 418-548-1476
8	1 prise d'eau municipale (Chicoutimi) au Lac de l'Aqueduc	Normand Bouchard 418-698-3000
9	Club nautique du Saguenay, 951 boulevard Tadoussac	Guy St-Gelais 418-549-6099
10	Club nautique de Yatch, 530 boul Saguenay Est	Gilles Perron 418-549-3794
11	1 prise d'eau municipale (Chicoutimi) dans la riviere Chicoutimi, pres de l'usine de filtration a Pont Arnaud	Normand Bouchard 418-698-3000





















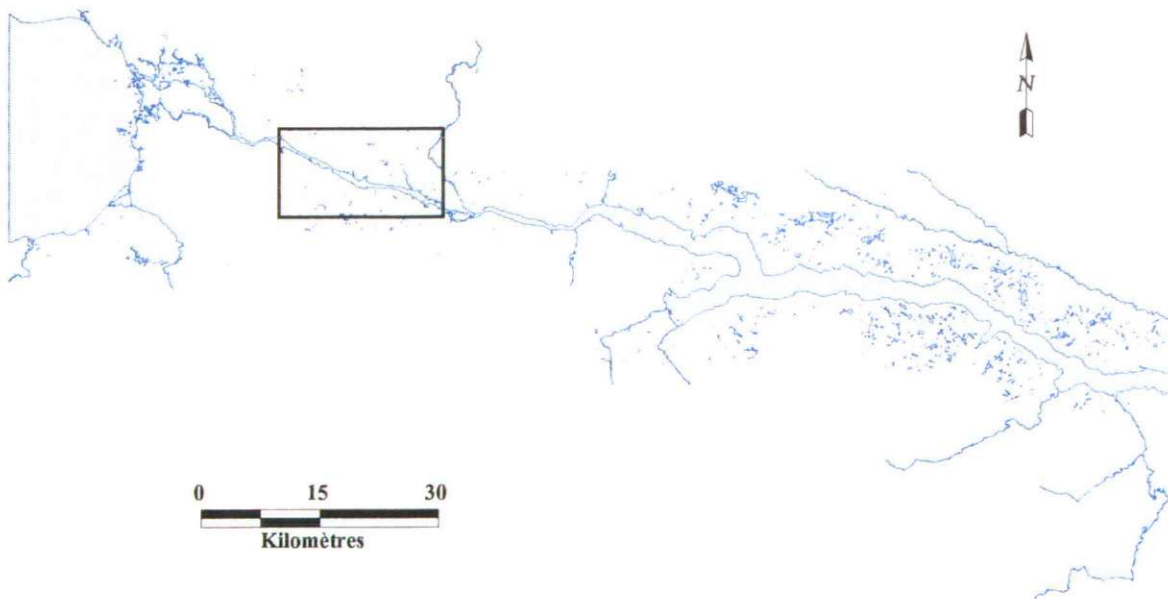


# SAG-07

## SYMBOLISATION

	Herbiers		Centre de villégiature
	Poissons		Port de plaisance
	Mammifères marins		Plage
	Crustacés		Camping
	Mollusques		Prises d'eau
	Sauvagine		Zone Particulière
	Marécage		Récif rocheux
	Estran		Réserve faunique / écologique

## CARTE DE LOCALISATION SAG-07

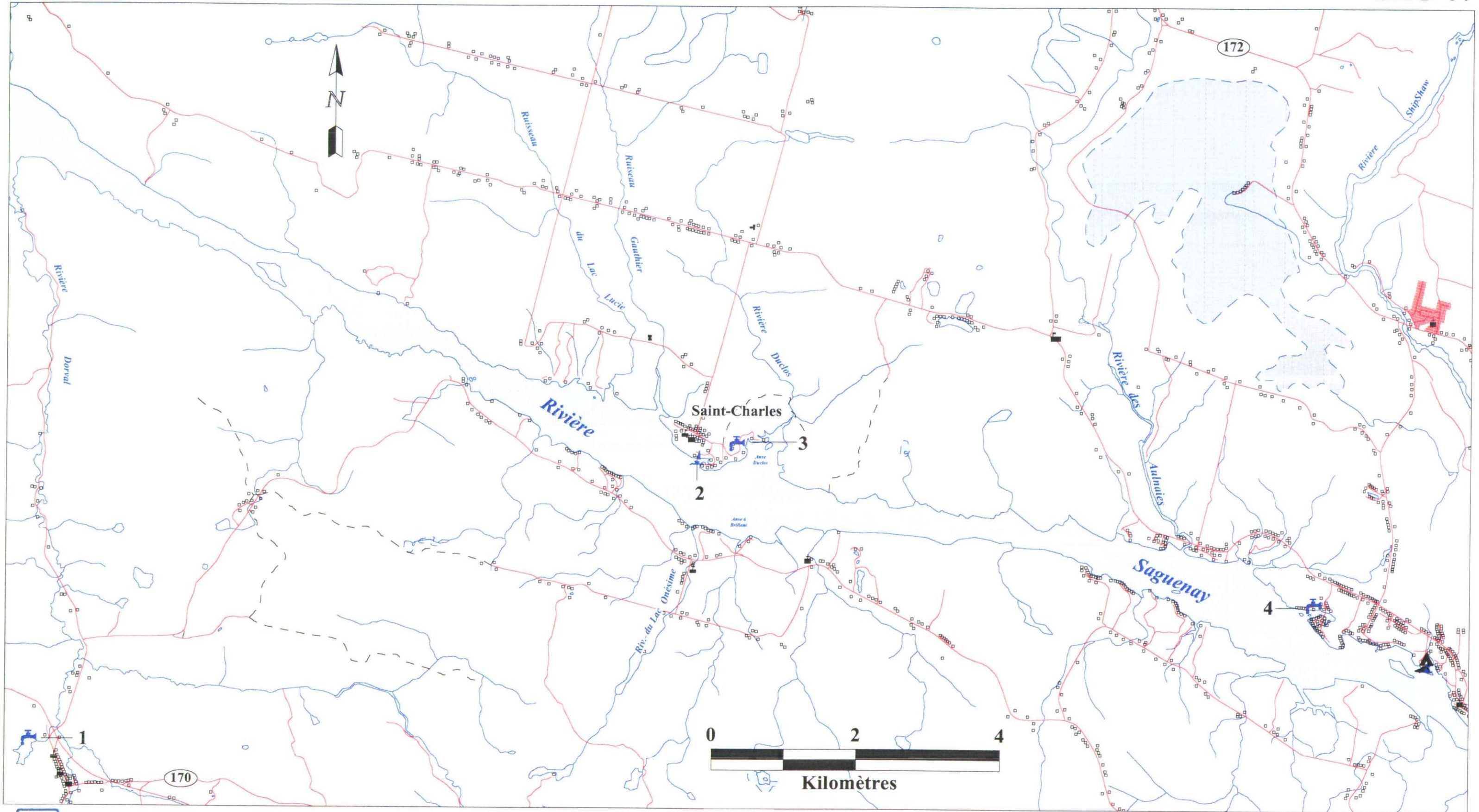




## LÉGENDE / SAG-07

### *ÉLÉMENTS SENSIBLES*

















<b>NO.</b>	<b>DESCRIPTION</b>	<b>CONTACT</b>
1	Prise d'eau municipale (Larouche) située dans le petit lac à l'Ouest du village	M. Munger 418-695-2201
2	Rampe de mise à l'eau	Rejean Merette (418) 672-2624
3	3 puits artésiens municipaux (St-Charles-de-Bourget) situés en bordure de l'Anse Duclos	Rejean Merette 418-672-2624
4	1 puits municipal (Shiphaw) en bordure de la Baie des Deux Îles	Gerald Bouchard 418-542-4533



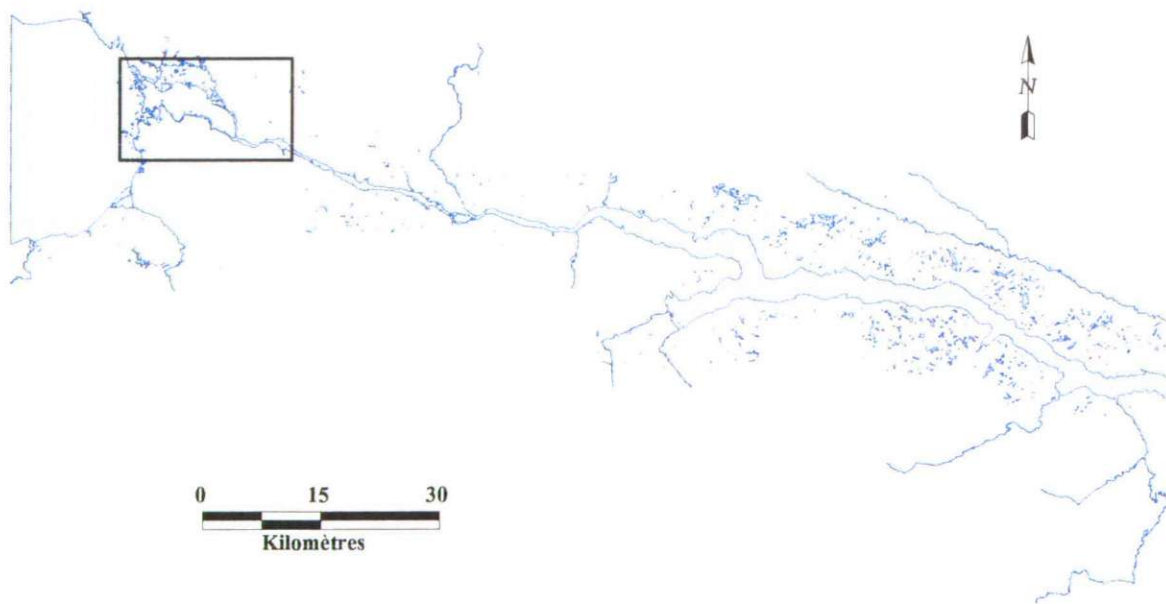


# SAG-08

## SYMBOLISATION

	Herbiers		Centre de villégiature
	Poissons		Port de plaisance
	Mammifères marins		Plage
	Crustacés		Camping
	Mollusques		Prises d'eau
	Sauvagine		Zone Particulière
	Marécage		Récif rocheux
	Estran		Réserve faunique / écologique

## CARTE DE LOCALISATION SAG-08

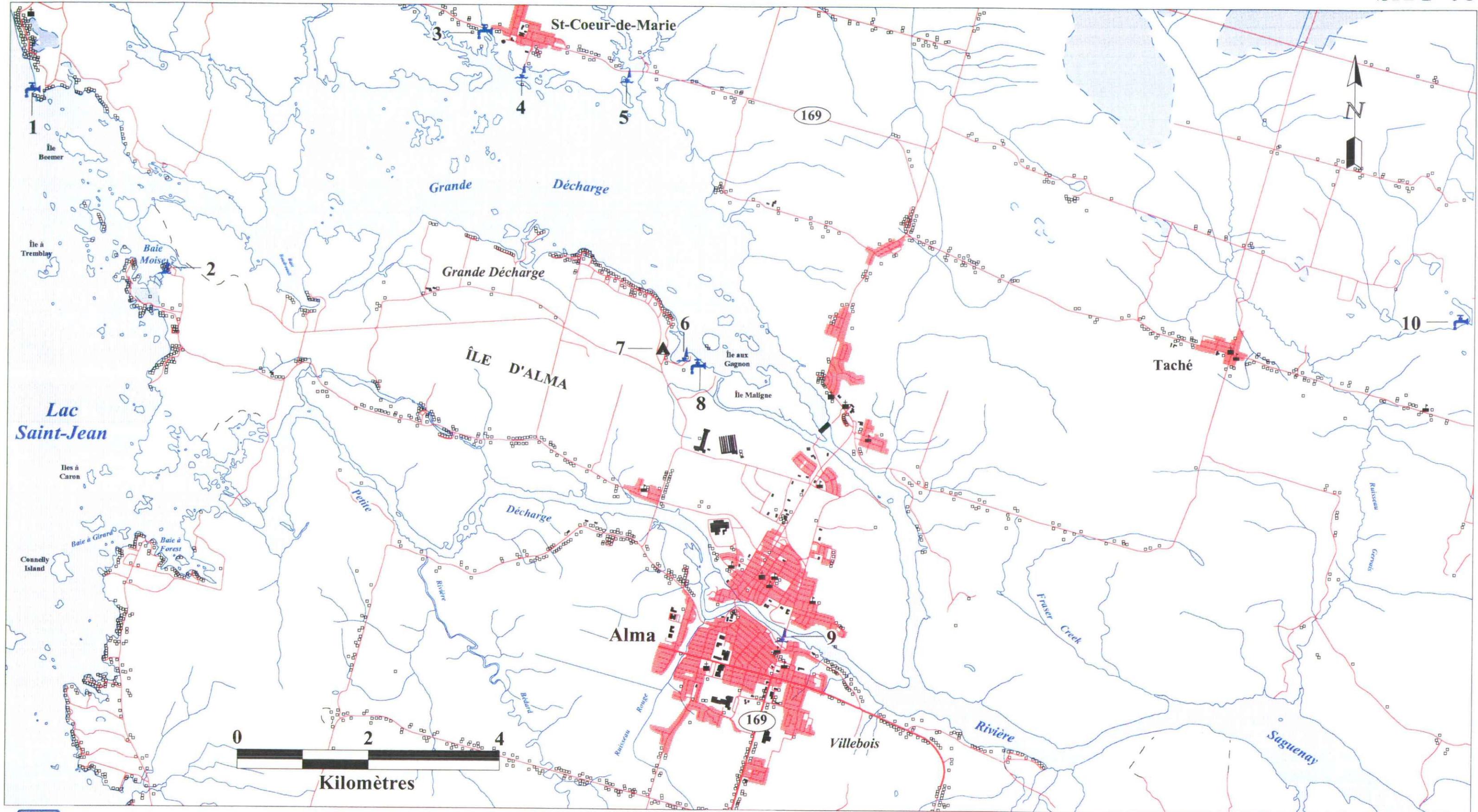


## LÉGENDE / SAG-08

### ÉLÉMENTS SENSIBLES

<b>NO.</b>	<b>DESCRIPTION</b>	<b>CONTACT</b>
1	Prise d'eau municipale (St-Henri-de-Taillon) a Wilson Point au Lac St-Jean	Leonard Dufour 418-347-3243 / 347-3495
2	Quai municipal d'Alma	Jean-Yves Lessard 418-669-5151
3	Prise d'eau municipale (Delisle) a la Srtie Ouest du village dans La Grande Decharge (Lots 27-28)	Florent Cote 418-347-3307
4	Ancien Quai federal (rampe de mise a l'eau)	Florent Cote 418-347-3307
5	Marina Municipale de Delisle, 4800 Avenue de la Grande Decharge	Florent Cote (418) 347-3307
6	Quai municipal de Dam-en-Terre	Jean-Yves Lessard 418-669-5151
7	Camping Dam-en-Terre (+ plage, + rampe de mise a l'eau), 1385 Chemin de la Marina	Gervais Coulombe 418-668-2791
8	Prise d'eau municipale (Alma) Dam-en-Terre	Alain Fortin 418-669-5166
9	Quai municipal Villa Saguenay, pres du pont de la 169 sur la Petite Decharge	Jean-Yves Lessard 418-669-5151
10	Prise d'eau municipale (St-Nazaire) au Sud-Ouest du Lac-a-la-Mere	Roger Bouchard 418-662-4154 / 668-3175





















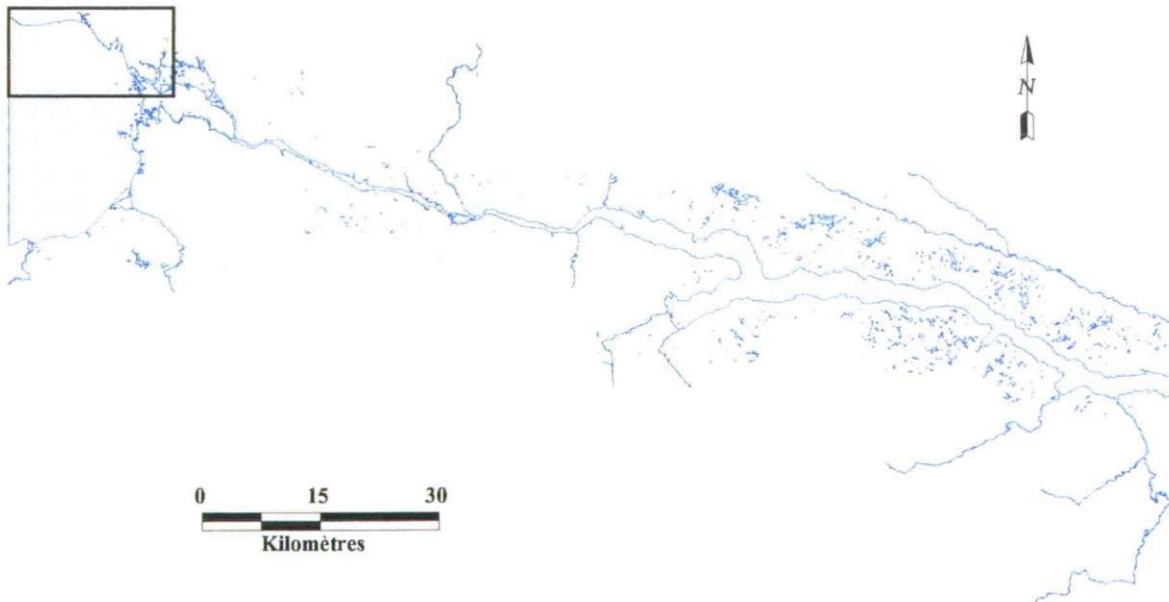


# SAG-09

## SYMBOLISATION

	Herbiers		Centre de villégiature
	Poissons		Port de plaisance
	Mammifères marins		Plage
	Crustacés		Camping
	Mollusques		Prises d'eau
	Sauvagine		Zone Particulière
	Marécage		Récif rocheux
	Estran		Réserve faunique / écologique

## CARTE DE LOCALISATION SAG-09

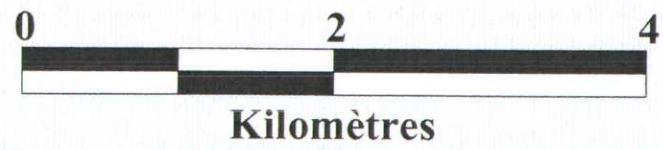
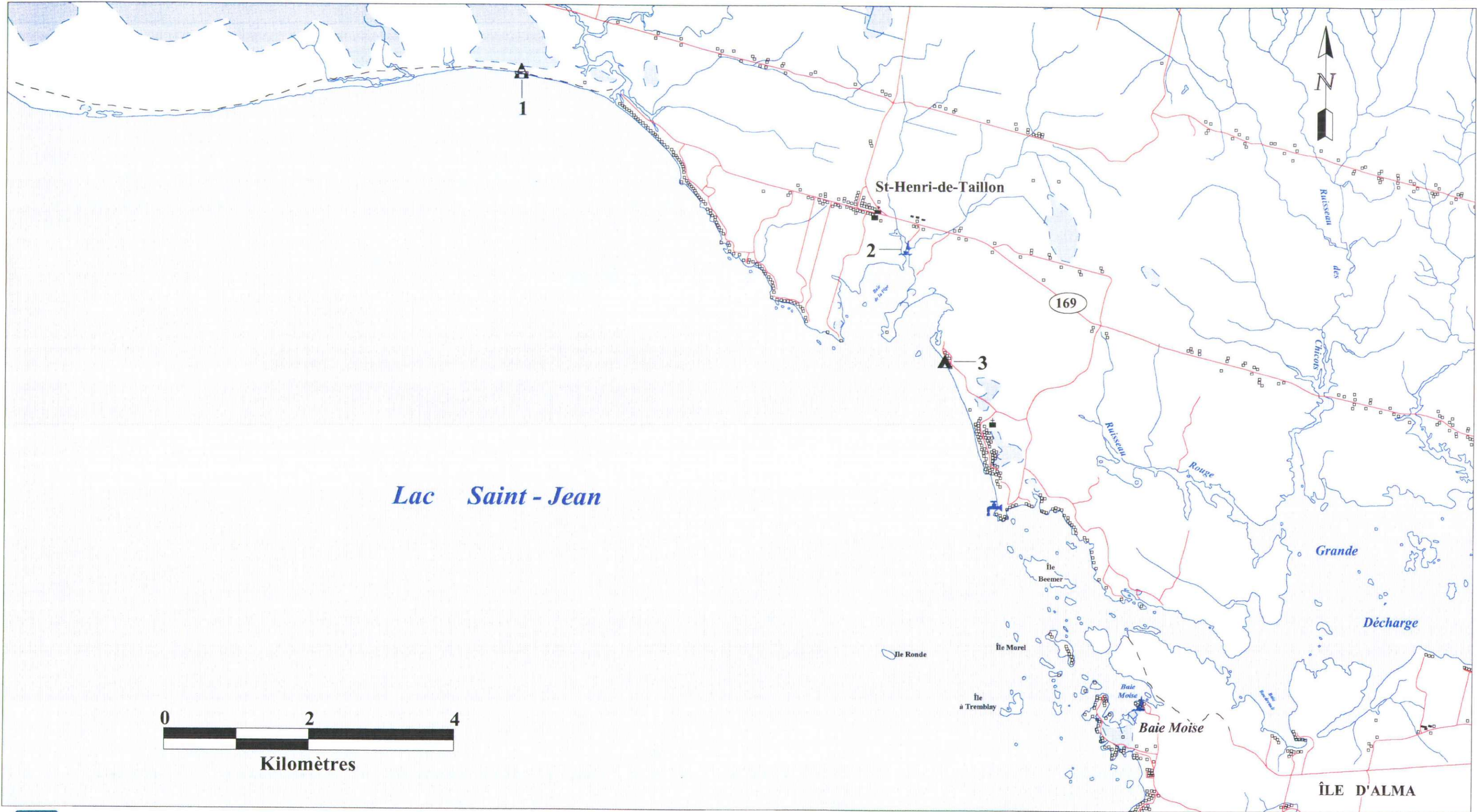




## LÉGENDE / SAG-09

### *ÉLÉMENTS SENSIBLES*

















<b>NO.</b>	<b>DESCRIPTION</b>	<b>CONTACT</b>
1	Base plein air de la Pointe Taillon 825, 3ieme rang Sud	Jean Larouche (418) 695-2644/347-5371
2	Marina Baie de la Pipe (Ancien quai federal)	Leonard Dufour 347-3243 / 347-3495
3	Camping Belley, 109 Chemin Belly	Roch Belley (418) 668-7256



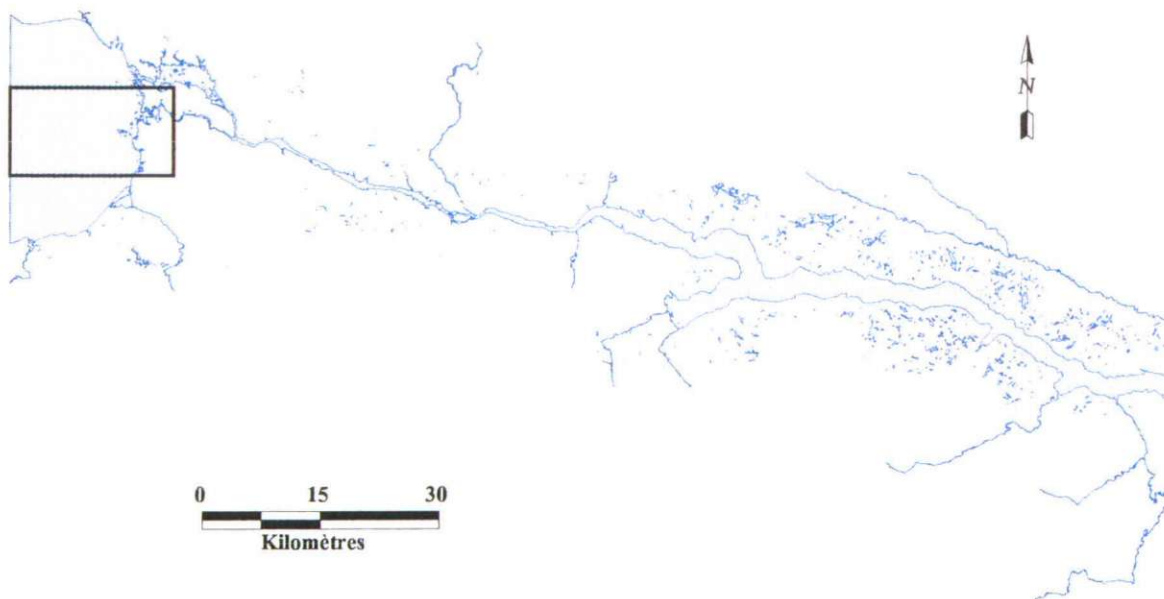


# SAG-10

## SYMBOLISATION

	Herbiers		Centre de villégiature
	Poissons		Port de plaisance
	Mammifères marins		Plage
	Crustacés		Camping
	Mollusques		Prises d'eau
	Sauvagine		Zone Particulière
	Marécage		Récif rocheux
	Estran		Réserve faunique / écologique

## CARTE DE LOCALISATION SAG-10



## LÉGENDE / SAG-10

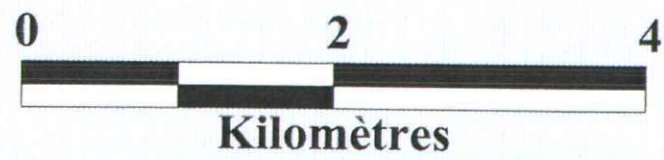
### *ÉLÉMENTS SENSIBLES*

<b>NO.</b>	<b>DESCRIPTION</b>	<b>CONTACT</b>
1	Camping St-Jude (+ plage), Chemin de la Plage	Lucille Beaumont 418-668-7721
2	Plage Hebertville Station, chemin de la plage	Municipalite 418-345-2273
3	Camping du Club de la direction de l'Alcan d'Arvida (+ plage)	Rejean Bergeron 418-688-0151





















Lac Saint - Jean

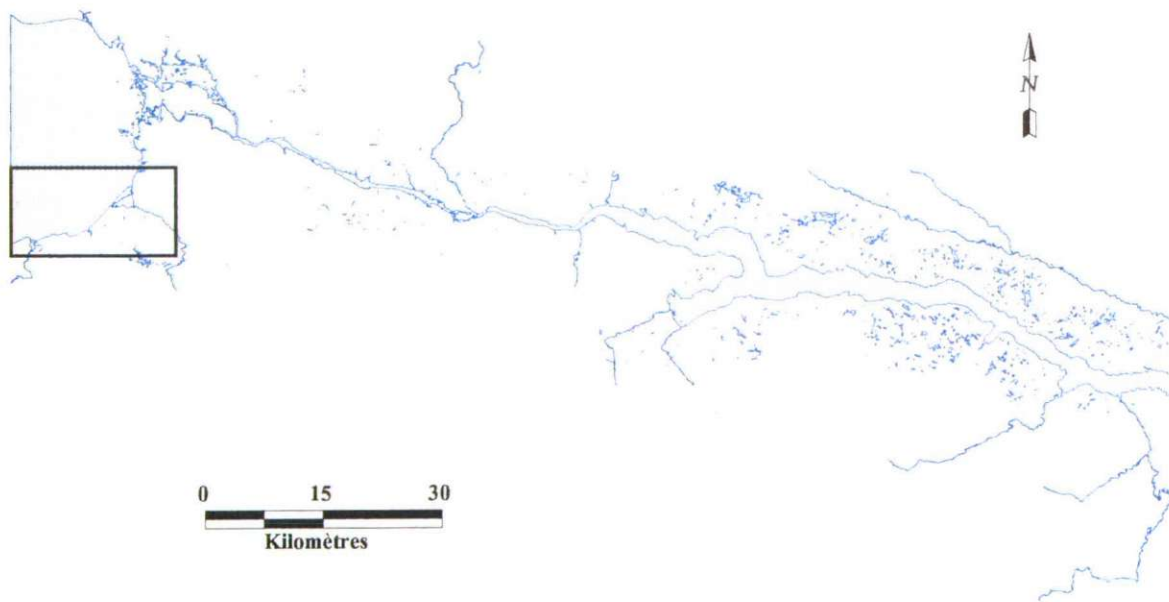


# SAG-11

## SYMBOLISATION

	Herbiers		Centre de villégiature
	Poissons		Port de plaisance
	Mammifères marins		Plage
	Crustacés		Camping
	Mollusques		Prises d'eau
	Sauvagine		Zone Particulière
	Marécage		Récif rocheux
	Estran		Réserve faunique / écologique

## CARTE DE LOCALISATION SAG-11

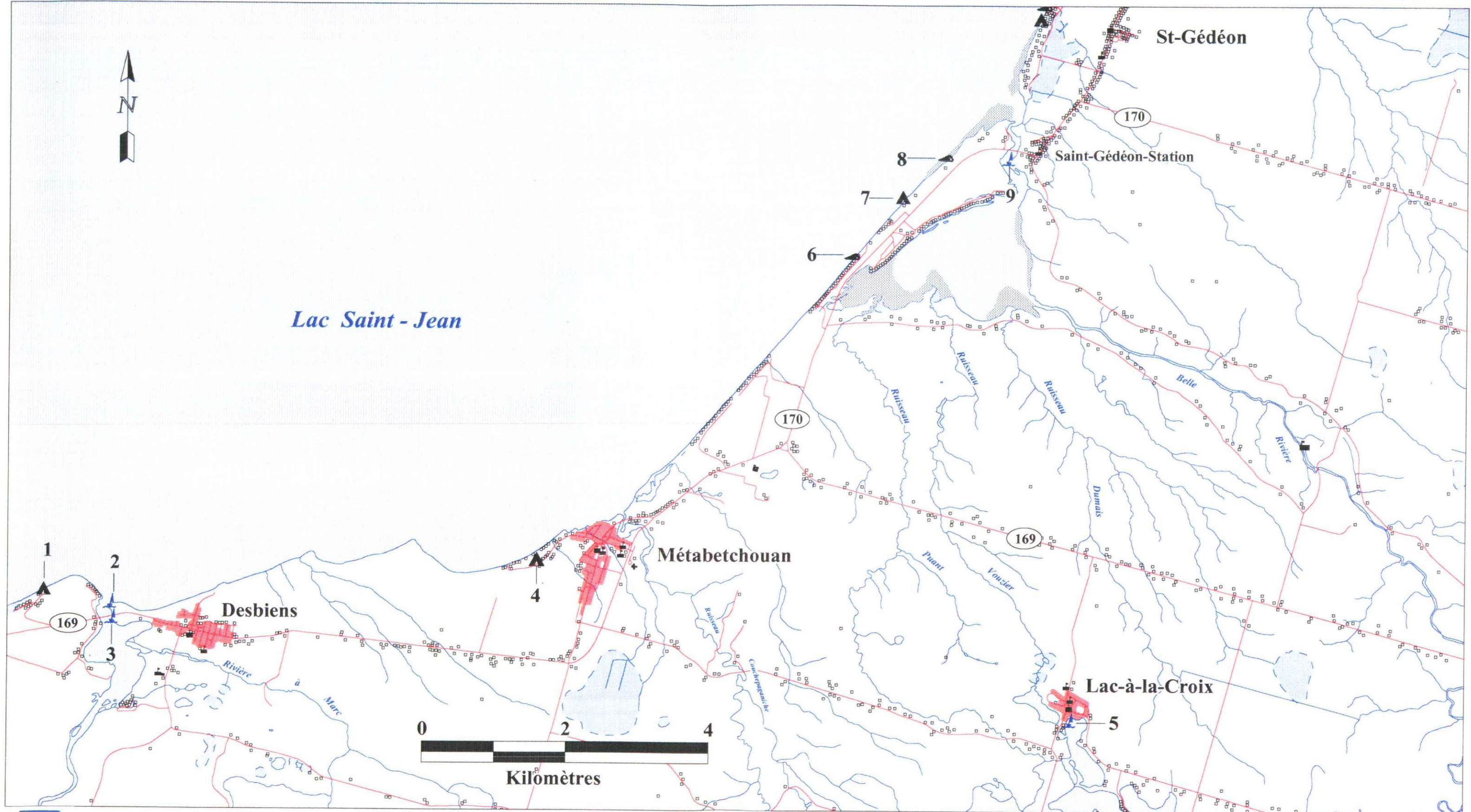




## LÉGENDE / SAG-11

### ÉLÉMENTS SENSIBLES

NO.	DESCRIPTION	CONTACT
1	Camping Desbiens Enr. (+ plage), 925 rue Hebert	Societe Recreo-Touristique (418) 346-5436
2	Rampe de mise a l'eau municipale en dessous du pont du C.N.	Fernand Lapointe 418-346-5571
3	Rampe de mise a l'eau municipale en dessous du pont de la 169	Fernand Lapointe 418-346-5571
4	Camping Club au bois, rue St-Jourge	Maurice Gagne 418-349-2087
5	Rampe de mise a l'eau Quai municipal de Lac-à-La-Croix	Municipalite (514) 349-2033
6	Plage du Centre de plein air St-Pierre chemin Banc de Sable	Club Dynamo, case postal 643 (Alma)
7	Camping Villa des Sables Route 169, Chemin no4	Claude Duchesne (418) 345-2655
8	Plage Colonie Richelieu, 461 route 169	Daniel Tremblay (418) 668-5042/Mun. 662-6501
9	Rampe de mise a l'eau du Club Nautique Belle-Riviere Enr., 645 Dupont	Andre Claveau (418) 345-2533





# Les divisions de l'ARES

