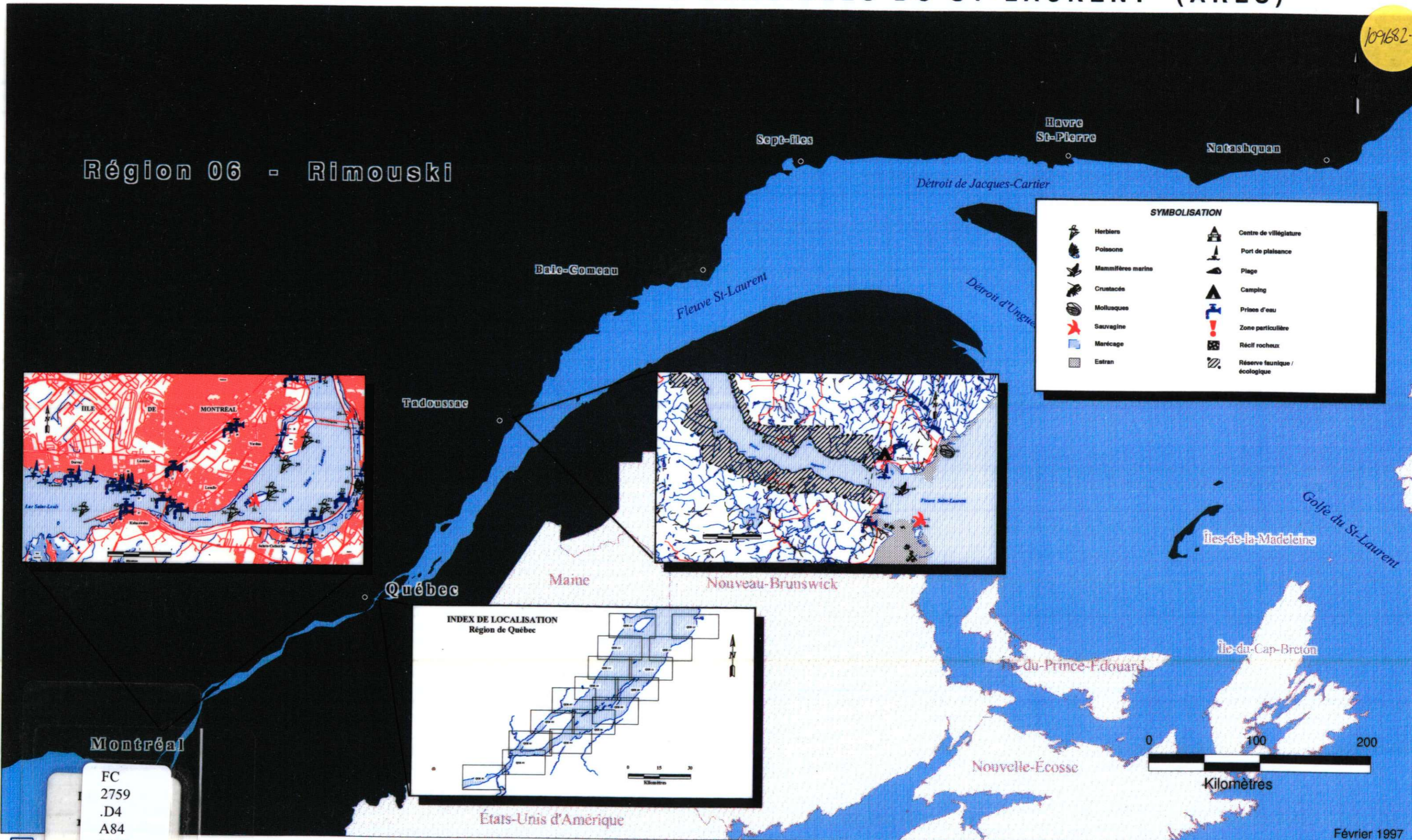


ATLAS RÉGIONAL DES ÉLÉMENTS SENSIBLES DU ST-LAURENT (ARES)

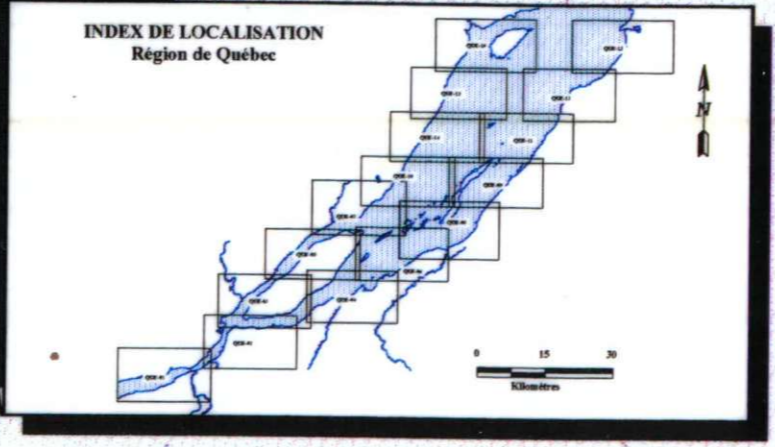
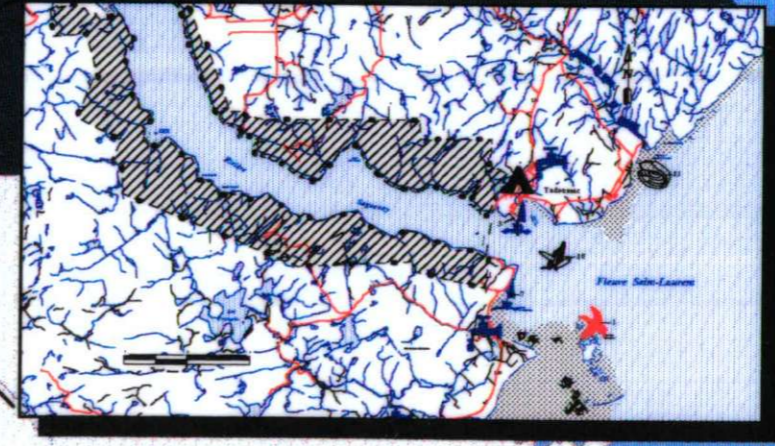
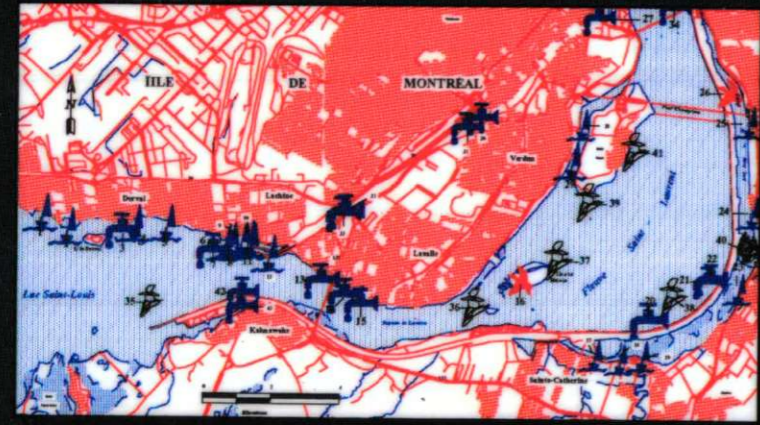
1091682-6

Région 06 - Rimouski



SYMBOLISATION

	Herbiers		Centre de villégiature
	Poissons		Port de plaisance
	Mammifères marins		Plage
	Crustacés		Camping
	Mollusques		Prises d'eau
	Sauvagine		Zone particulière
	Marécage		Récif rocheux
	Estran		Réserve faunique / écologique

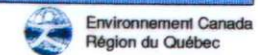


Montréal

FC
2759
.D4
A84
1997
Rimouski
Ex. 2



Février 1997



AVANT - PROPOS

Cette première version de l'Atlas régional des éléments sensibles (ARES) remplace ce qui autrefois s'appelait le répertoire socio-écologique (RSE). Vous y trouverez les mêmes informations que dans le RSE avec une présentation légèrement différente. Développé pour répondre aux besoins des officiers d'urgences environnementales, il s'est avéré, au cours des années, très utile pour des activités de planification au sens large. Il nous fait donc plaisir de vous le présenter.

Il couvre le couloir du fleuve habité et se découpe en 14 régions :

Région 01	Montréal
Région 02	Trois-Rivières
Région 03	Québec
Région 04	Malbaie
Région 05	Saguenay
Région 06	Rimouski
Région 07	Baie-Comeau
Région 08	Gaspésie-Nord
Région 09	Gaspésie-Sud
Région 10	Îles-de-la-Madeleine
Région 11	Anticosti
Région 12	Sept-Îles
Région 13	Havre-St-Pierre
Région 14	Basse Côte-Nord

Un index des régions est disponible à l'arrière de chacune des copies de région. Réalisé à l'aide du logiciel MapInfo, l'ARES est disponible en deux versions soit : papier et numérique. La séquence de mise à jour est quinquennale.

Les informations identifiées dans l'ARES proviennent de différents ministères fédéraux et provinciaux, de municipalités, d'organismes non-gouvernementaux et autres qui ont bien voulu collaborer dans la réalisation de ce projet. Par le fait même, il se veut le plus complet possible, mais ne peut être exhaustif.

Vous remarquerez que les accents font souvent défauts. Ce problème de transfert de texte entre logiciels déjà connus ne nous a pas épargné. Nous nous en excusons.

Pour toutes informations additionnelles prière de contacter :

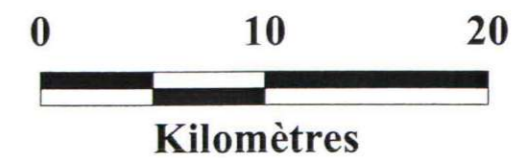
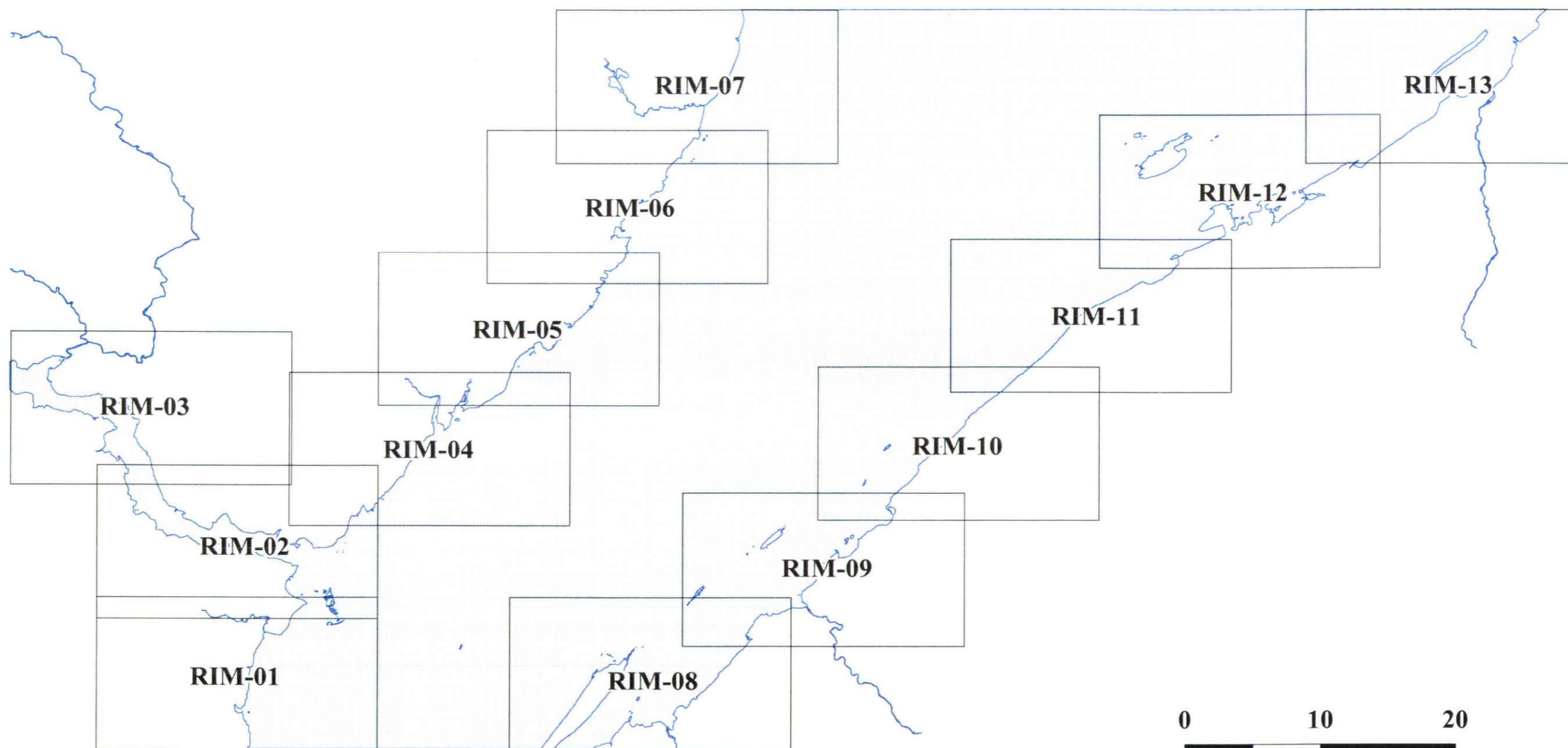
Chantal Duhaime
 Environnement Canada
 Direction de la protection de l'environnement
 Urgence environnement
 105 McGill, 4^e étage
 Montréal, Québec
 H2J 2E7
 B: (514) 283-1816
 F: (514) 496-1157

Publié avec l'autorisation du ministre de l'Environnement
 @ Ministre des travaux publics et Services gouvernementaux Canada 1997
 No de catalogue En40-533/1997f
 ISBN 0-662-81931-4

Mars 1997

















INDEX DE LOCALISATION

Région de Rimouski

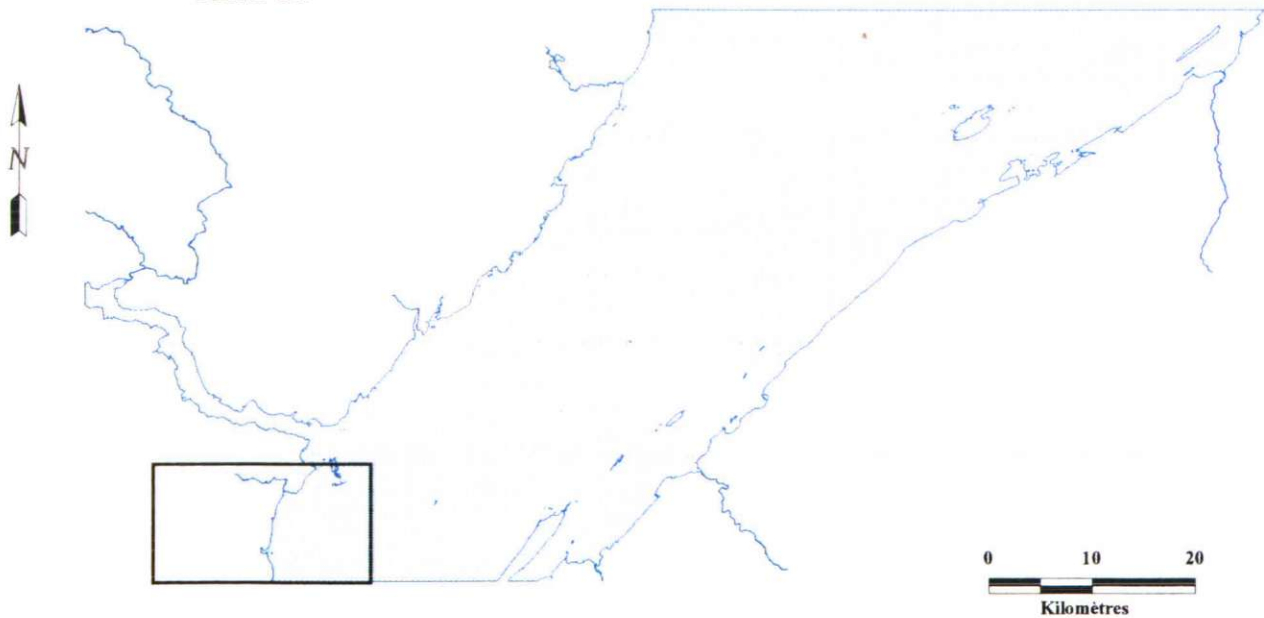


RIM-01

SYMBOLISATION

	Herbiers		Centre de villégiature
	Poissons		Port de plaisance
	Mammifères marins		Plage
	Crustacés		Camping
	Mollusques		Prises d'eau
	Sauvagine		Zone Particulière
	Marécage		Récif rocheux
	Estran		Réserve faunique / écologique

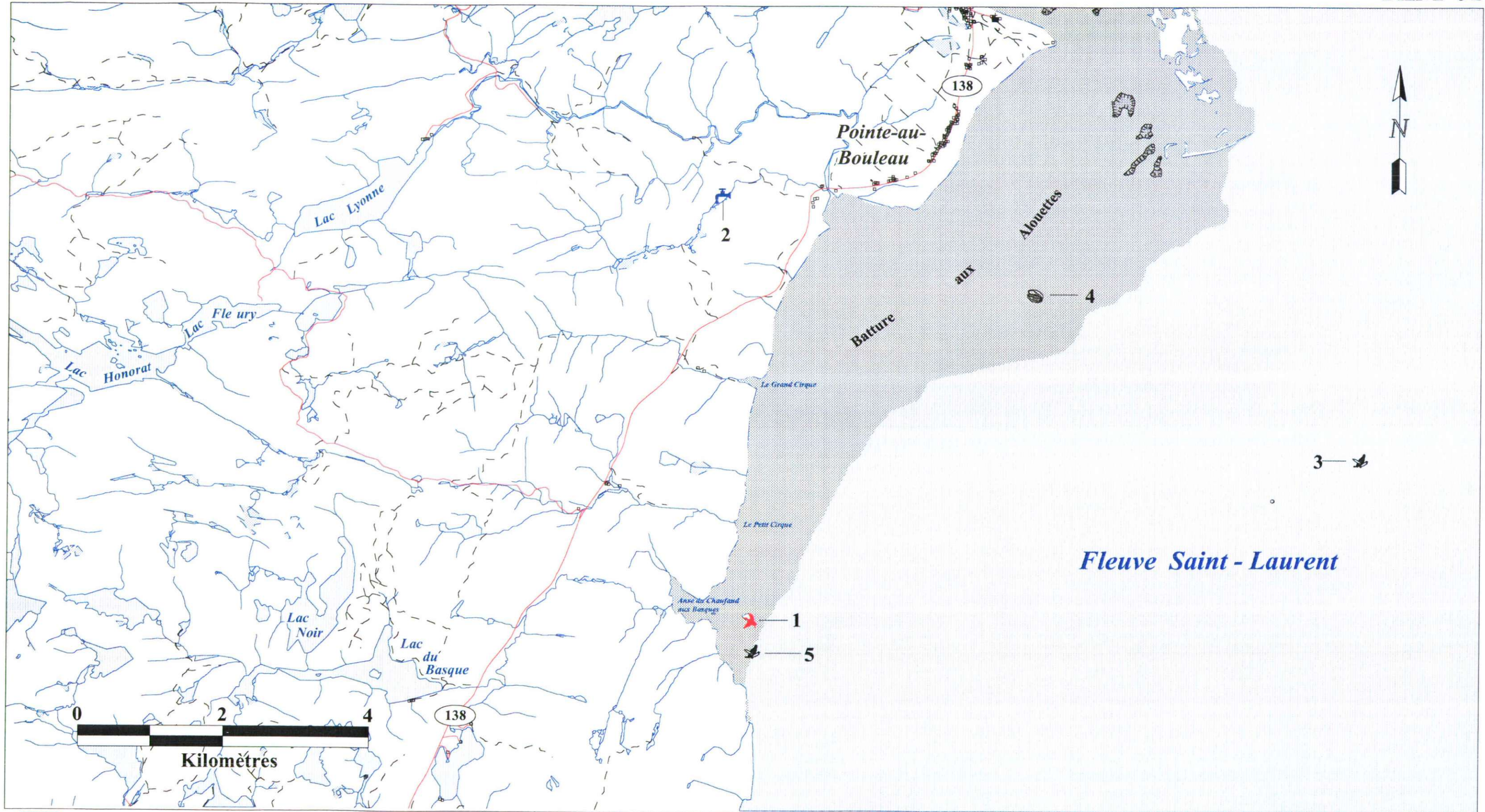
CARTE DE LOCALISATION RIM-01



LÉGENDE / RIM-01

















ÉLÉMENTS SENSIBLES

NO.	DESCRIPTION	CONTACT
1	Colonie d'oiseaux autour de l'Île au Chafaud aux Basques	MEF / dir. regionale 418-622-5151
2	Prise d'eau municipale (Baie Ste-Catherine) situe dans le ruisseau Flavien au bout du chemin menant au depotoir	Eve Savard 418-237-4354 / 237-4402
3	Zone de Béluga, de Petit Rorqual et de Rorqual commun à l'Est des battures aux Alouettes	MPO / Robin Tremblay 418-648-4023 pag: 514-554-9107
4	Zone de mye commune dans les battures aux alouettes	MPO / Robin Tremblay 418-648-4023 pag: 514-554-9107
5	Zone de mise bas pour le phoque commun près de l'Anse du Chafaud aux Basques	MPO / Robin Tremblay 418-648-4023 pag: 514-554-9107

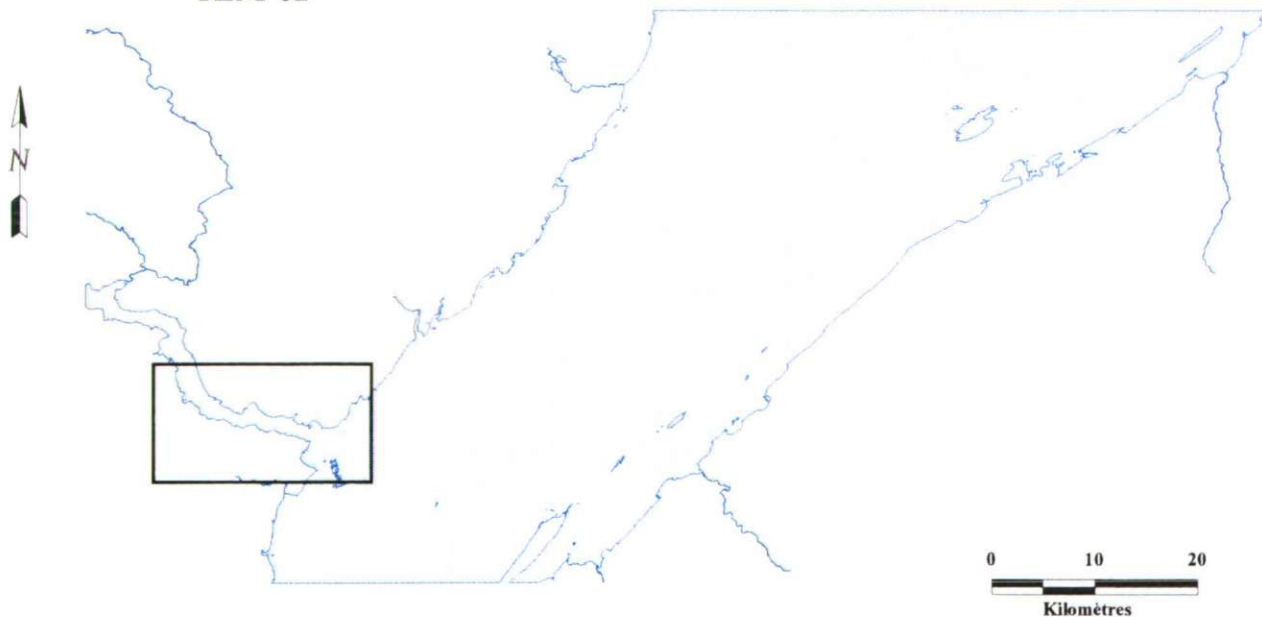


RIM-02

SYMBOLISATION

	Herbiers		Centre de villégiature
	Poissons		Port de plaisance
	Mammifères marins		Plage
	Crustacés		Camping
	Mollusques		Prises d'eau
	Sauvagine		Zone Particulière
	Marécage		Récif rocheux
	Estran		Réserve faunique / écologique

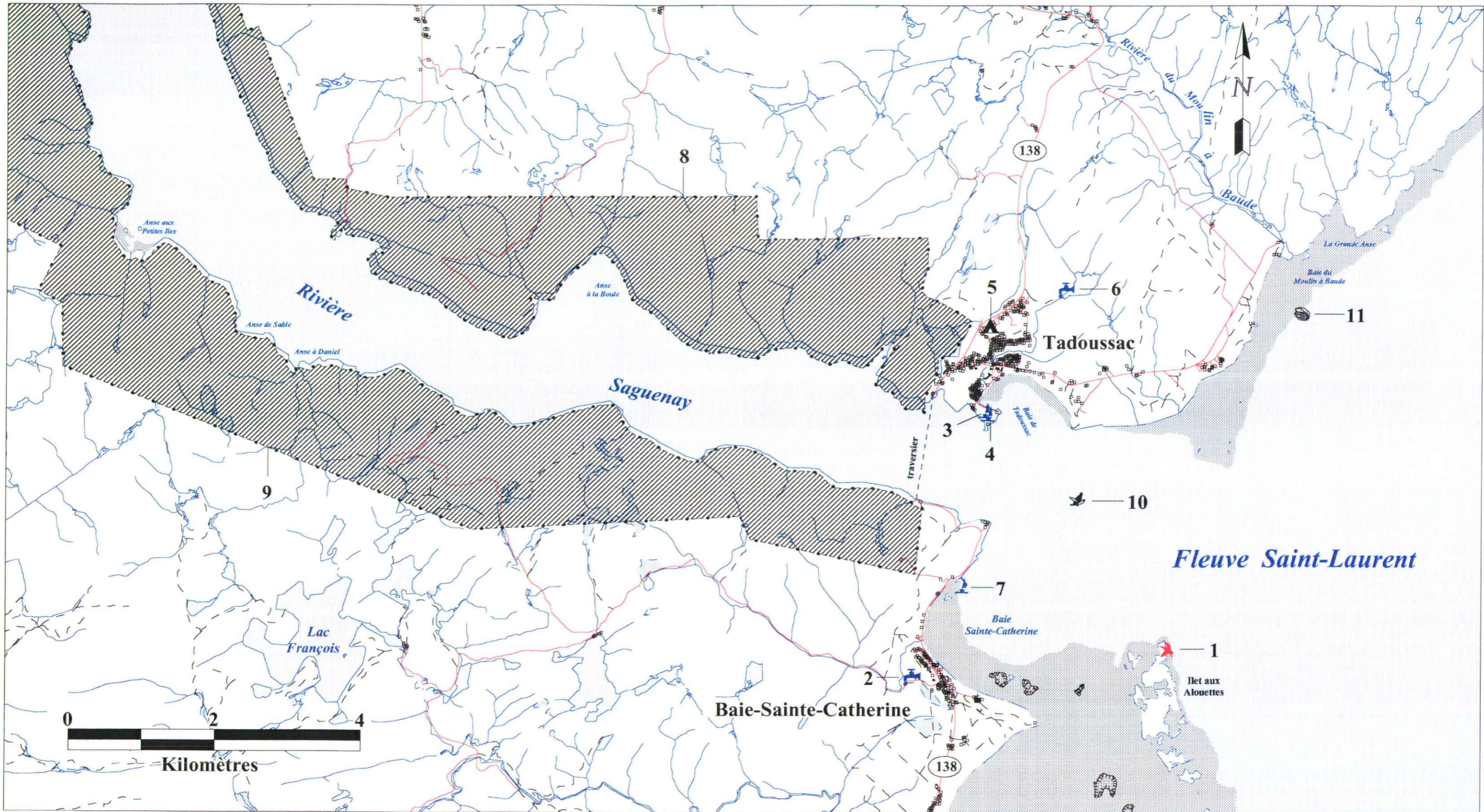
CARTE DE LOCALISATION RIM-02



LÉGENDE / RIM-02

















ÉLÉMENTS SENSIBLES

NO.	DESCRIPTION	CONTACT
1	Colonie d'oiseaux autour de l'Îlet aux Alouettes	MEF / dir. regionale 418-622-5151
2	Puits municipal (Baie Ste-Catherine) situe sur le chemin de la Colonisation	Eve Savard 418-237-4354 / 237-4402
3	Parc Nautique de Tadoussac Enr., 100 rue Bord de l'Eau	Angele Gagne 418-235-4585
4	Rampe de mise a l'eau de la Station Piscicole, Route 138	Station piscicole-Serge Guimont (418) 235-4434
5	Camping Tadoussac 428, Bateau Passeur	Jean-Baptiste Bouliane (418) 235-4479
6	Prise d'eau municipale (Tadoussac) au barrage du lac de l'Aqueduc	Thomas Maher 418-235-4489
7	Rampe de mise a l'eau privée (Parc Marin)	Claude Fillion 418-235-4703
8	Parc de conservation de la Riviere Saguenay (Parc Marin) sur la rive Nord de la riviere Saguenay	Parc (418) 544-7388, MEF / dir. regionale 695-2644
9	Parc de conservation de la Riviere Saguenay (Parc Marin) sur la rive Sud de la riviere Saguenay	Parc (418) 544-7388, MEF / Dir. regionale 418-695-2644
10	Concentration de Béluga à l'embouchure du Saquenay et zone d'échouerie pour le phoque commun au Nord de l'Îlet aux Alouettes	MPO / Robin Tremblay 418-648-4023 pag: 514-554-9107
11	Zone de mye commune dans les battures en face de Tadoussac	MPO / Robin Tremblay 418-648-4023 pag: 514-554-9107

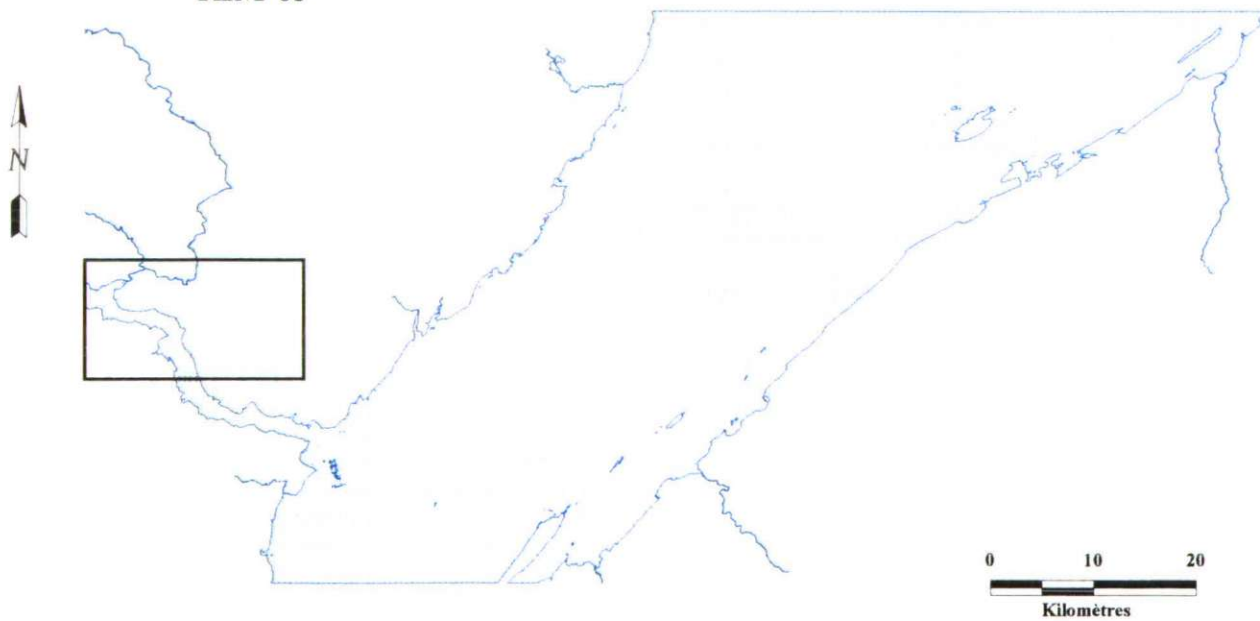


RIM-03

SYMBOLISATION

	Herbiers		Centre de villégiature
	Poissons		Port de plaisance
	Mammifères marins		Plage
	Crustacés		Camping
	Mollusques		Prises d'eau
	Sauvagine		Zone Particulière
	Marécage		Récif rocheux
	Estran		Réserve faunique / écologique

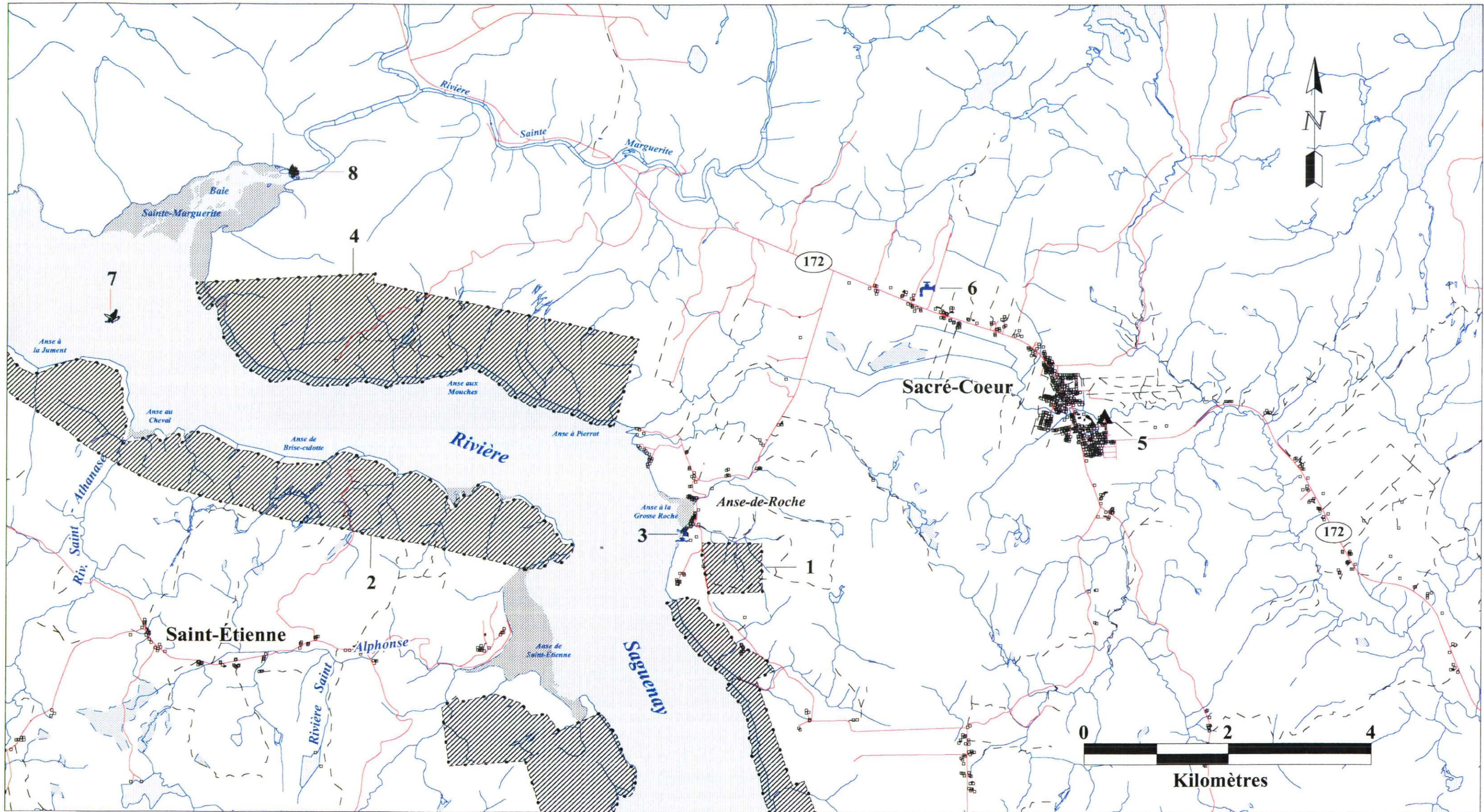
CARTE DE LOCALISATION RIM-03



LÉGENDE / RIM-03



ÉLÉMENTS SENSIBLES

NO.	DESCRIPTION	CONTACT
1	Parc de conservation de la Rivière Saguenay (Parc Marin), sur la rive Nord de la rivière Saguenay	Parc (418) 544-7388, MEF / Dir. regionale 418-695-2644
2	Parc de conservation de la Rivière Saguenay (Parc Marin), sur la rive Sud de la rivière Saguenay	Parc (418) 544-7388, MEF / Dir. regionale 418-695-2644
3	Marina de l'Anse de Roche (+Rampe de mise à l'eau) 346, Anse de Roche	Therese Gauthier 418-236-4325
4	Parc de conservation de la Rivière Saguenay (Parc Marin), sur la rive Nord de la rivière Saguenay	Parc (418) 544-7388, MEF / Dir. regionale 418-695-2644
5	Camping municipal Sacre-Coeur, 70 rue du Jourdain	Sarto Simard (418) 236-4621 / 236-9174
6	Puits municipal (Sacre-Coeur) situe a la sortie Nord-Ouest de la municipalite a 1,5 kilometres de la ligne hydro	Sarto Simard 418-236-4621 / 236-9174
7	Concentration de Béluga à l'embouchure de la Baie Sainte-Marguerite	MPO / Robin Tremblay 418-648-4023 pag: 514-554-9107
8	Frayère pour le saumon d'atlantique et l'omble de Fontaine (rivière Sainte-Marguerite)	MPO / Robin Tremblay 418-648-4023 pag: 514-554-9107

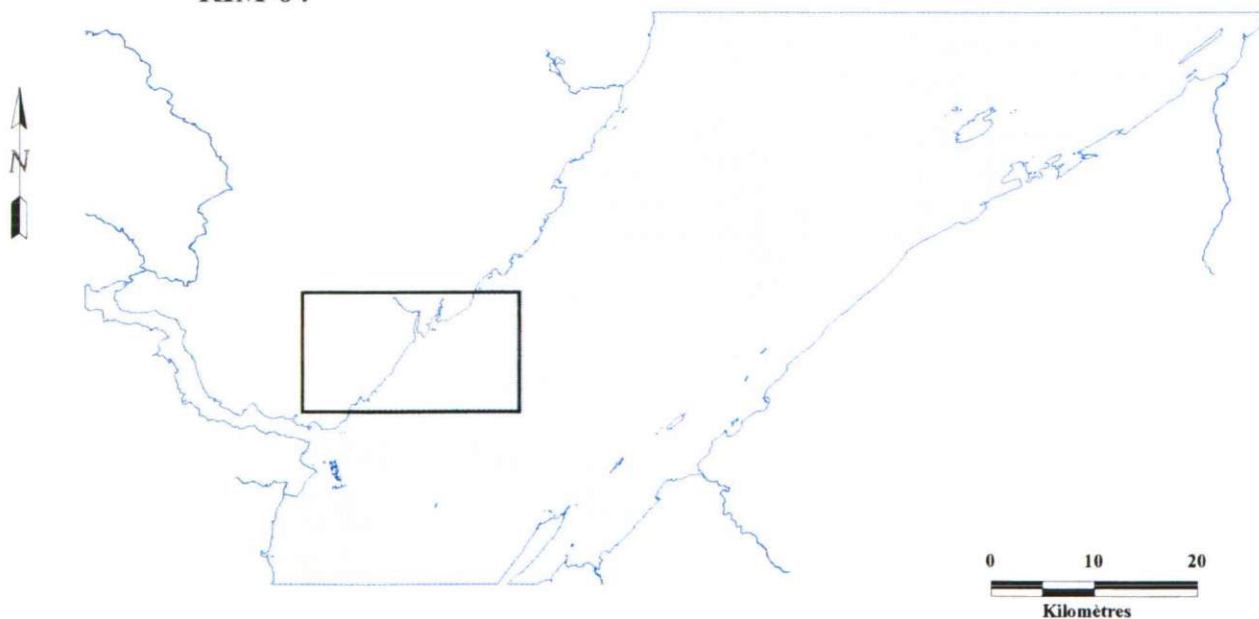


RIM-04

SYMBOLISATION

	Herbiers		Centre de villégiature
	Poissons		Port de plaisance
	Mammifères marins		Plage
	Crustacés		Camping
	Mollusques		Prises d'eau
	Sauvagine		Zone Particulière
	Marécage		Récif rocheux
	Estran		Réserve faunique / écologique

CARTE DE LOCALISATION RIM-04



LÉGENDE / RIM-04

















ÉLÉMENTS SENSIBLES

NO.	DESCRIPTION	CONTACT
1	Quai Pointe a John rue du Quai	P&O-Reynald Cosselin (418) 649-6571
2	Présence de Zostères marines dans la Baie des Grandes Bergeronnes	MPO / Robin Tremblay 418-648-4023 pag: 514-554-9107
3	Concentration de Béluga au large de Grandes-Bergeronnes et zone d'échouerie pour le phoque du Groenland le long du littoral entre Tadoussac et la Péninsule de Portneuf	MPO / Robin Tremblay 418-648-4023 pag: 514-554-9107
4	Zone de reproduction pour le capelan dans les battures à Théophile	MPO / Robin Tremblay 418-648-4023 pag: 514-554-9107
5	Concentration de Béluga au large de Grandes-Bergeronnes et zone d'échouerie pour le phoque du Groenland le long du littoral entre Tadoussac et la Péninsule de Portneuf	MPO / Robin Tremblay 418-648-4023 pag: 514-554-9107

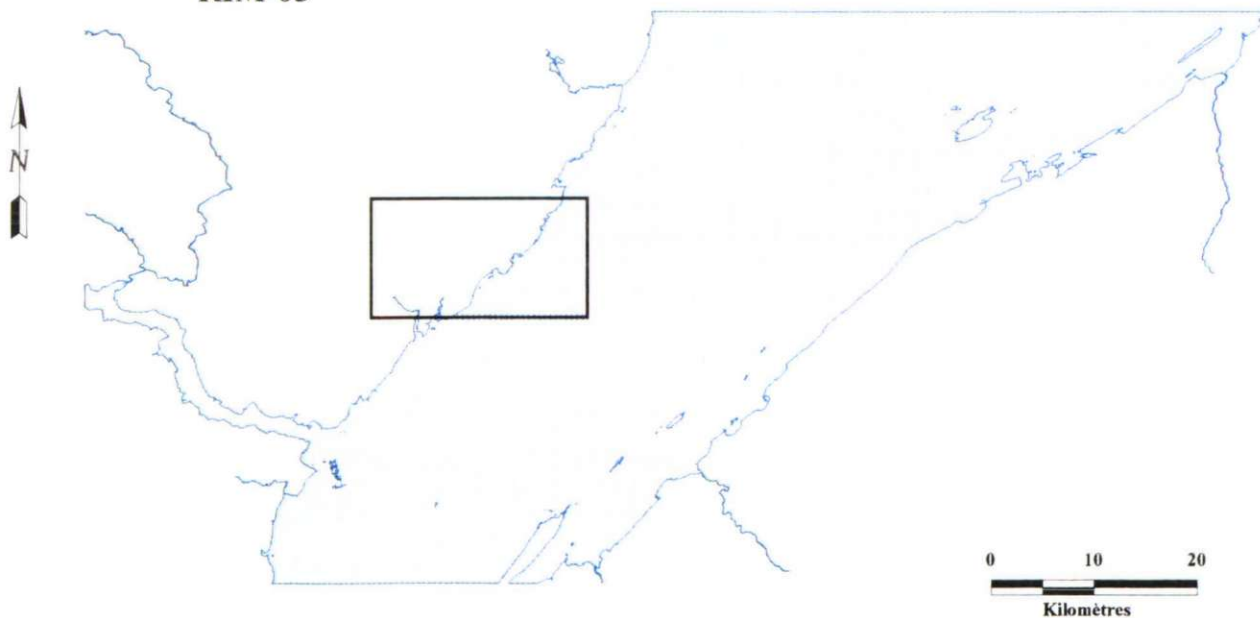


RIM-05

SYMBOLISATION

	Herbiers		Centre de villégiature
	Poissons		Port de plaisance
	Mammifères marins		Plage
	Crustacés		Camping
	Mollusques		Prises d'eau
	Sauvagine		Zone Particulière
	Marécage		Récif rocheux
	Estran		Réserve faunique / écologique

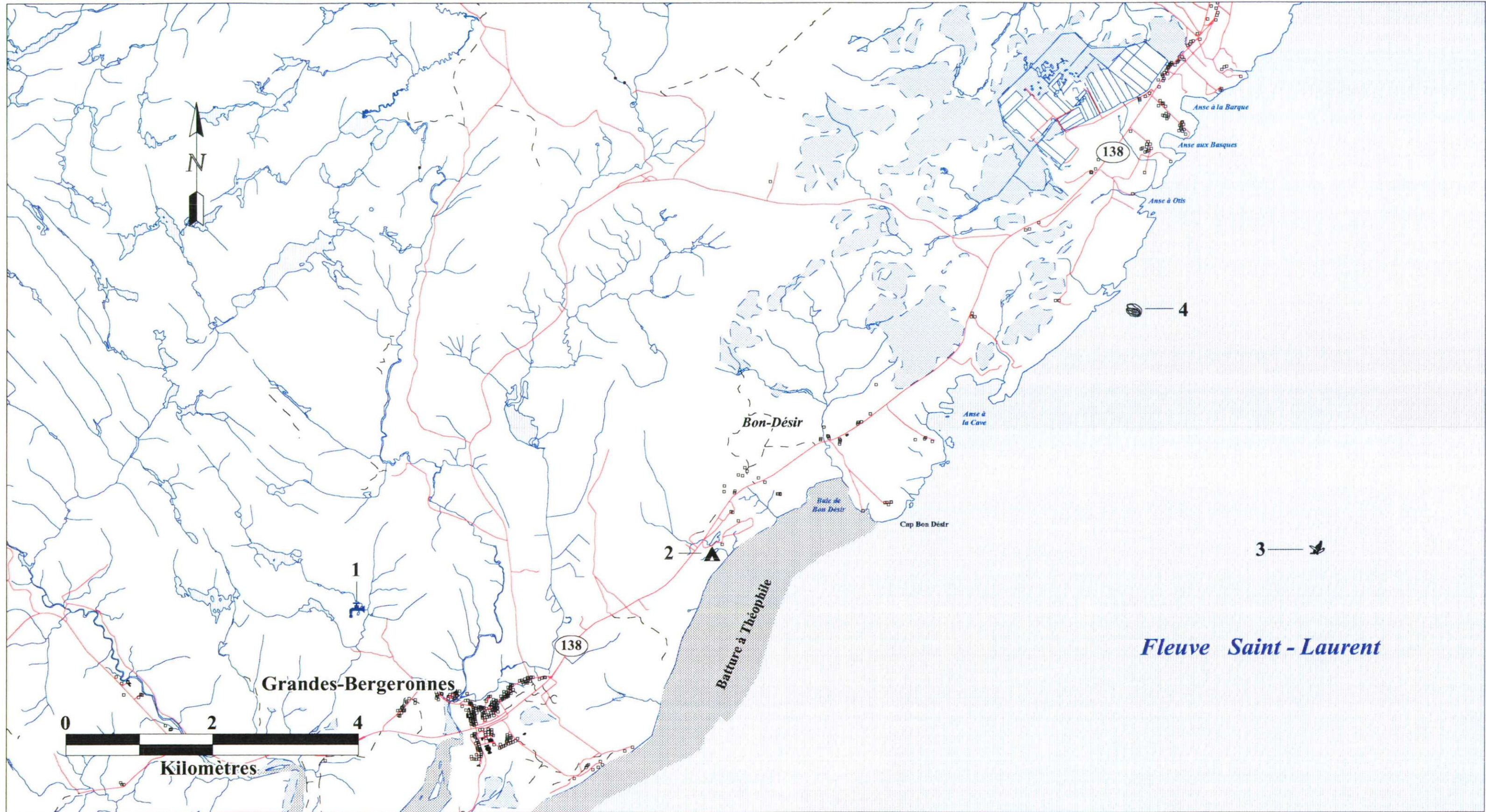
CARTE DE LOCALISATION RIM-05



LÉGENDE / RIM-05

ÉLÉMENTS SENSIBLES

NO.	DESCRIPTION	CONTACT
1	Puits municipal (Grandes-Bergeronnes) situé au Nord-Ouest de la municipalité, à l'Est du premier Lac de l'Aqueduc	Jacques Gagnon 418-232-6244
2	Parc Bon Desir 160, route 138 / Grandes-Bergeronnes	Jacques Gagnon (418) 232-6244
3	Concentration de Béluga au large de Bon-Désir et zone d'échouerie pour le phoque du Groenland le long du littoral entre Tadoussac et la Péninsule de Portneuf	MPO / Robin Tremblay 418-648-4023 pag: 514-554-9107
4	Zone de mye commune le long du littoral entre Bon-Désir et Escoumins	MPO / Robin Tremblay 418-648-4023 pag: 514-554-9107

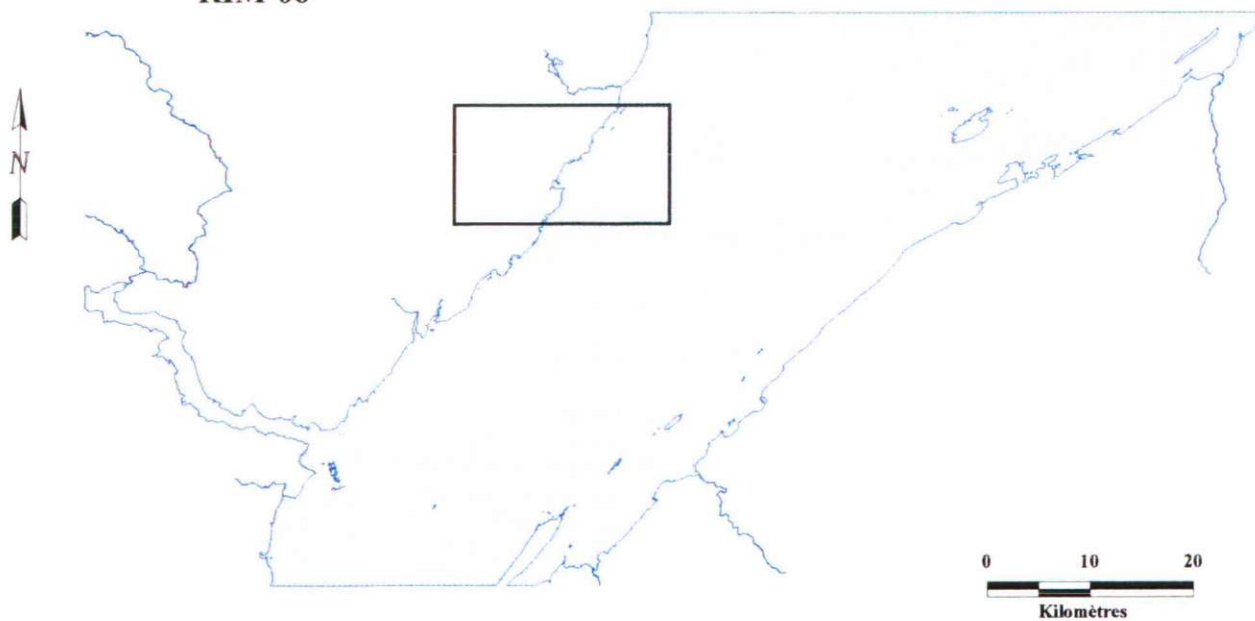


RIM-06

SYMBOLISATION

	Herbiers		Centre de villégiature
	Poissons		Port de plaisance
	Mammifères marins		Plage
	Crustacés		Camping
	Mollusques		Prises d'eau
	Sauvagine		Zone Particulière
	Marécage		Récif rocheux
	Estran		Réserve faunique / écologique

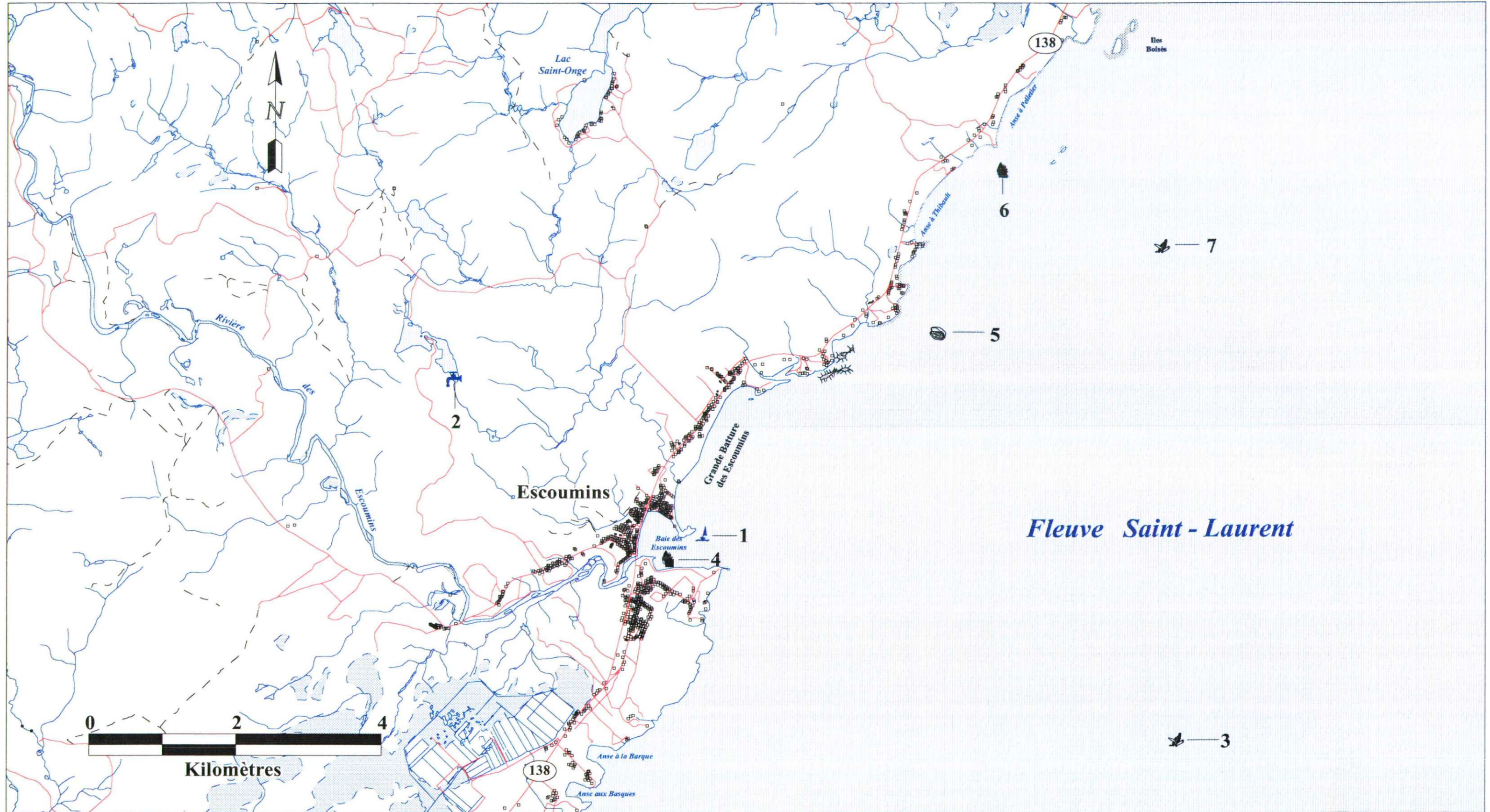
CARTE DE LOCALISATION RIM-06



LÉGENDE / RIM-06

ÉLÉMENTS SENSIBLES

NO.	DESCRIPTION	CONTACT
1	Rampe de mise à l'eau municipale située à la Pointe à la Croix	Richard Lampron 418-233-2766
2	Prise d'eau municipale (Les Escoumins) située au Sud du Lac Gardner (alimente la réserve Indienne)	Richard Lampron 418-233-2766 / RI: Betty C. Ross 418-233-2509 / 233-3233
3	Concentration de Béluga au large des Escoumins et zone d'échouerie pour le phoque du Groenland le long du littoral entre Tadoussac et la Péninsule de Portneuf	MPO / Robin Tremblay 418-648-4023 pag: 514-554-9107
4	Frayère pour le saumon d'atlantique (rivière des Escoumins)	MPO / Robin Tremblay 418-648-4023 pag: 514-554-9107
5	Zone de mye commune et de moule bleue entre Escoumins et Sault-au-Mouton	MPO / Robin Tremblay 418-648-4023 pag: 514-554-9107
6	Zone de reproduction pour le capelan entre Escoumins et la rivière Manicouagan	MPO / Robin Tremblay 418-648-4023 pag: 514-554-9107
7	Zone d'échouerie pour le phoque du Groenland le long du littoral entre Tadoussac et la Péninsule de Portneuf	MPO / Robin Tremblay 418-648-4023 pag: 514-554-9107

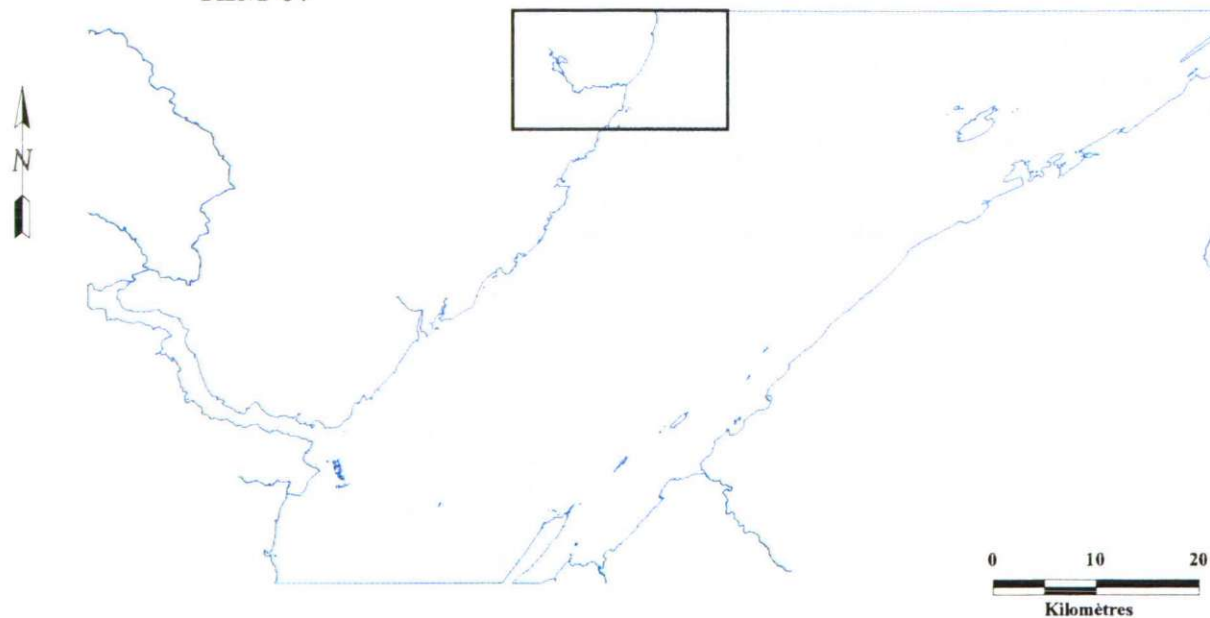


RIM-07

SYMBOLISATION

	Herbiers		Centre de villégiature
	Poissons		Port de plaisance
	Mammifères marins		Plage
	Crustacés		Camping
	Mollusques		Prises d'eau
	Sauvagine		Zone Particulière
	Marécage		Récif rocheux
	Estran		Réserve faunique / écologique

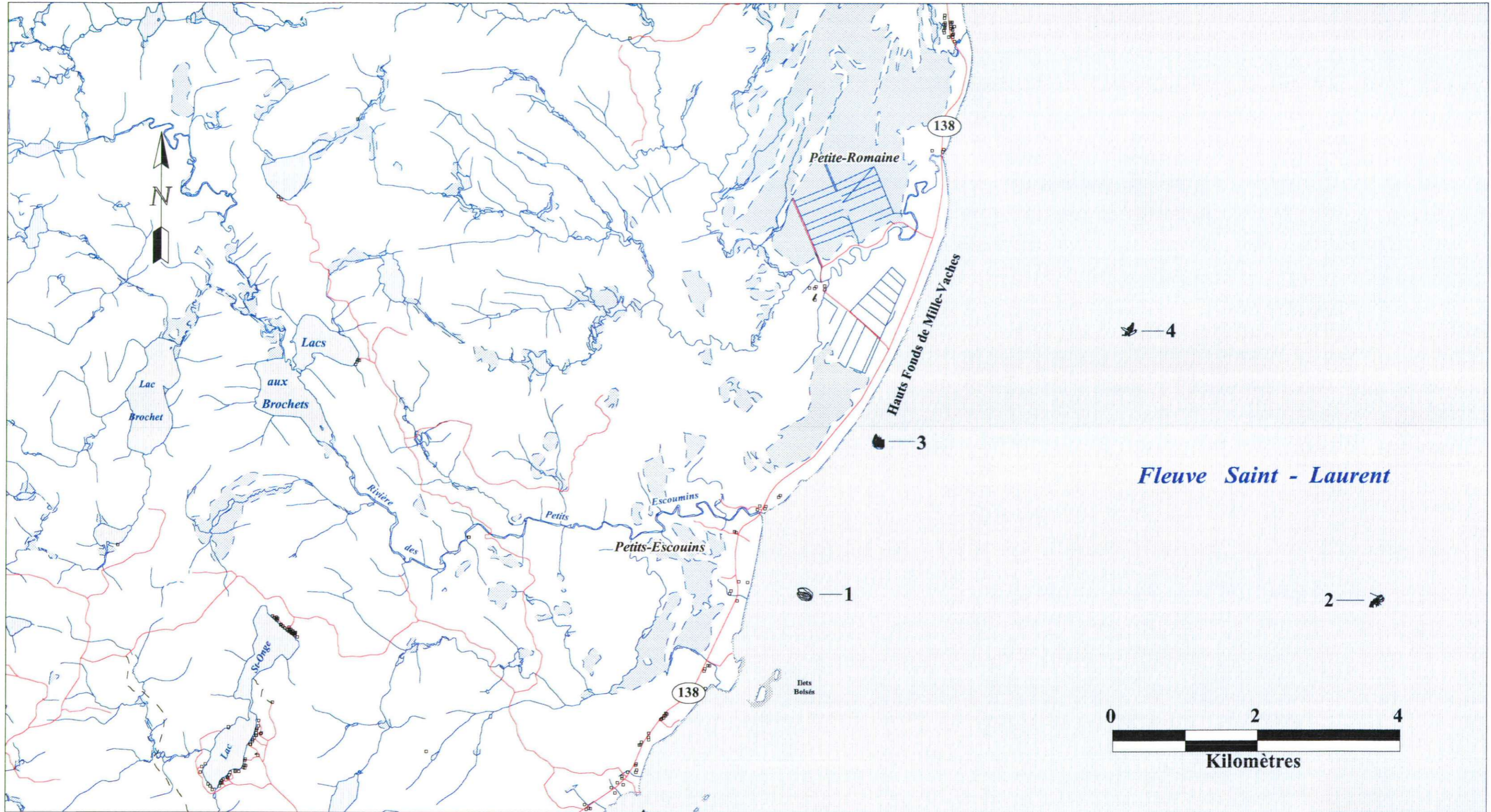
CARTE DE LOCALISATION RIM-07



LÉGENDE / RIM-07

















ÉLÉMENTS SENSIBLES

NO.	DESCRIPTION	CONTACT
1	Zone de mye commune et de moule bleue entre Escoumins et Sault-au-Mouton	MPO / Robin Tremblay 418-648-4023 pag: 514-554-9107
2	Zone de crabes des neiges au large de la rive Nord du Fleuve	MPO / Robin Tremblay 418-648-4023 pag: 514-554-9107
3	Zone de reproduction pour le capelan entre Escoumins et la rivière Manicouagan	MPO / Robin Tremblay 418-648-4023 pag: 514-554-9107
4	Zone d'échouerie pour le phoque du groenland le long du littoral entre tadoussac et la Péninsule de Portneuf	MPO / Robin Tremblay 418-648-4023 pag: 514-554-9107

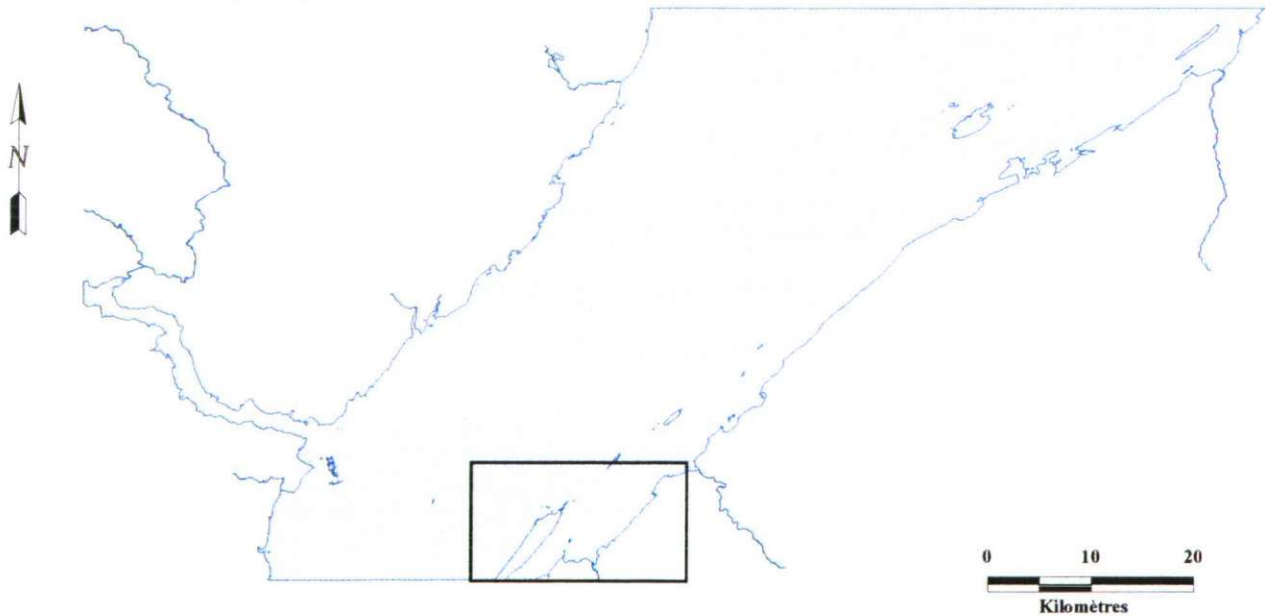


RIM-08

SYMBOLISATION

	Herbiers		Centre de villégiature
	Poissons		Port de plaisance
	Mammifères marins		Plage
	Crustacés		Camping
	Mollusques		Prises d'eau
	Sauvagine		Zone Particulière
	Marécage		Récif rocheux
	Estran		Réserve faunique / écologique

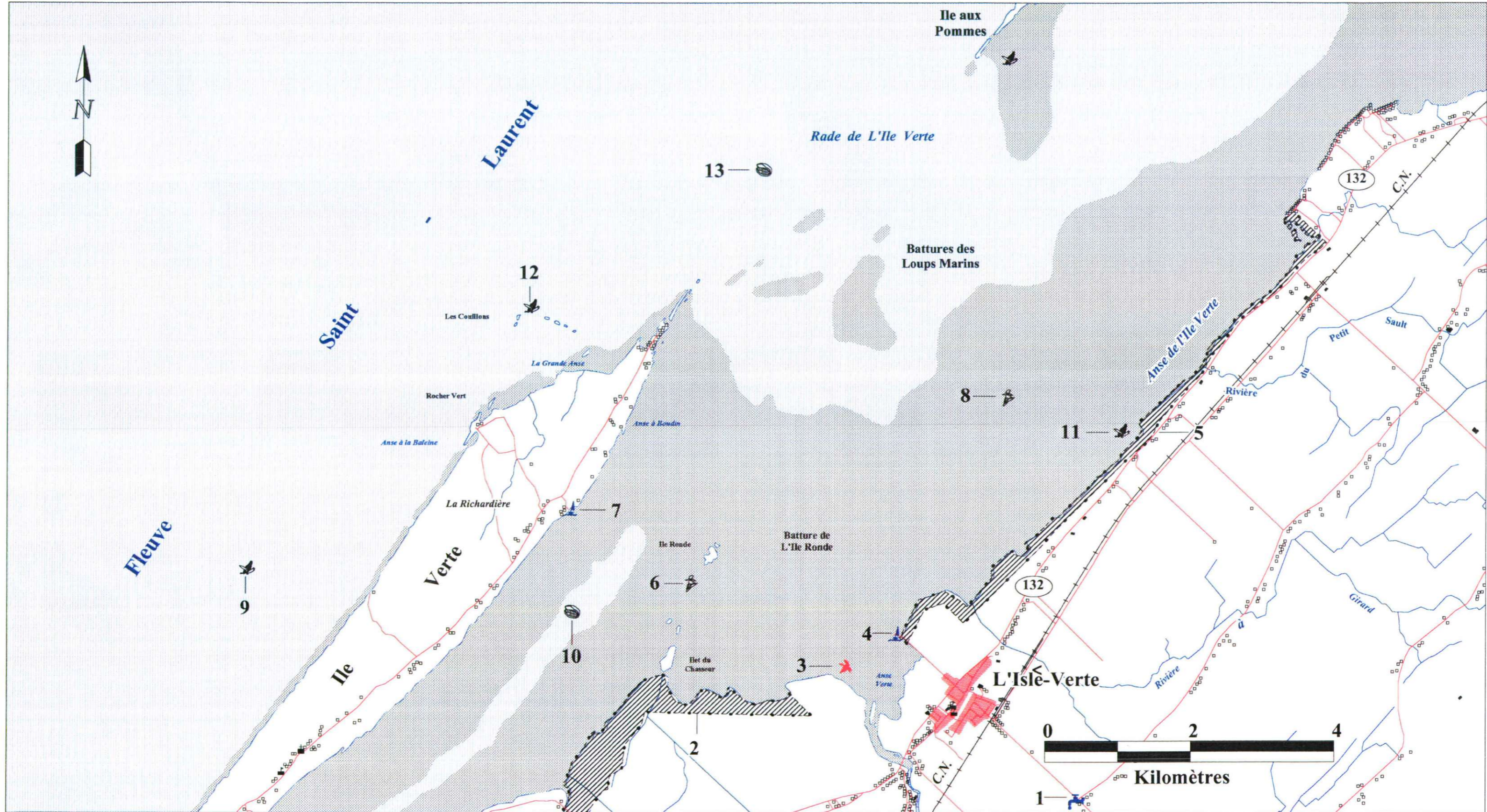
CARTE DE LOCALISATION RIM-08



LÉGENDE / RIM-08


ÉLÉMENTS SENSIBLES

NO.	DESCRIPTION	CONTACT
1	Puits municipal (L'Isle-Verte) situe a l'intersection des rues Notre-Dame et du 2e rang	Francis Dube 418-898-2812 / 898-3087 / pag.: 867-0470
2	Reserve nationale de faune de la Baie de l'Isle-verte	SCF-Yvon Mercier (418) 648-3685
3	Refuge d'oiseaux migrateurs de l'Isle Verte dans l'Anse Verte	SCF-Denis Lehoux 418-648-2544
4	Quai de L'Isle-Verte (traverse Isle Verte/Quai d'en Bas) rue du Quai L'Isle-Verte	P&O-Roland Levesque (418) 648-5507 / Mun.-Francis Dube (418) 898-2812
5	Reserve nationale de faune Baie de l'Isle-verte	SCF-Yvon Mercier (418) 648-3685
6	Zoostere marine dans les battures en face de l'Anse Verte	P&O
7	Quai de L'Isle-Verte (traverse Isle Verte/Quai d'en Bas) rue du Quai L'Isle-Verte	P&O-Roland Levesque (418) 648-5507 / Mun.-Francis Dube (418) 898-2812
8	Zostere marine dans les battures en face de l'Anse Verte	P&O
9	Zone de Béluga à l'Ouest de l'Isle Verte	MPO / Robin Tremblay 418-648-4023 pag: 514-554-9107
10	Zone de mye commune à l'Est de l'Isle Verte	MPO / Robin Tremblay 418-648-4023 pag: 514-554-9107
11	Zone d'échouerie pour le phoque commun dans l'Anse de l'Isle Verte	MPO / Robin Tremblay 418-648-4023 pag: 514-554-9107
12	Zone d'échouerie pour le phoque commun et gris aux Iles Les Couillons (Nord de l'Isle Verte)	MPO / Robin Tremblay 418-648-4023 pag: 514-554-9107
13	Zone d'oursin vert entre l'Isle Verte et l'Isle aux Pommes	MPO / Robin Tremblay 418-648-4023 pag: 514-554-9107



RIM-09

SYMBOLISATION

	Herbiers		Centre de villégiature
	Poissons		Port de plaisance
	Mammifères marins		Plage
	Crustacés		Camping
	Mollusques		Prises d'eau
	Sauvagine		Zone Particulière
	Marécage		Récif rocheux
	Estran		Réserve faunique / écologique

CARTE DE LOCALISATION RIM-09

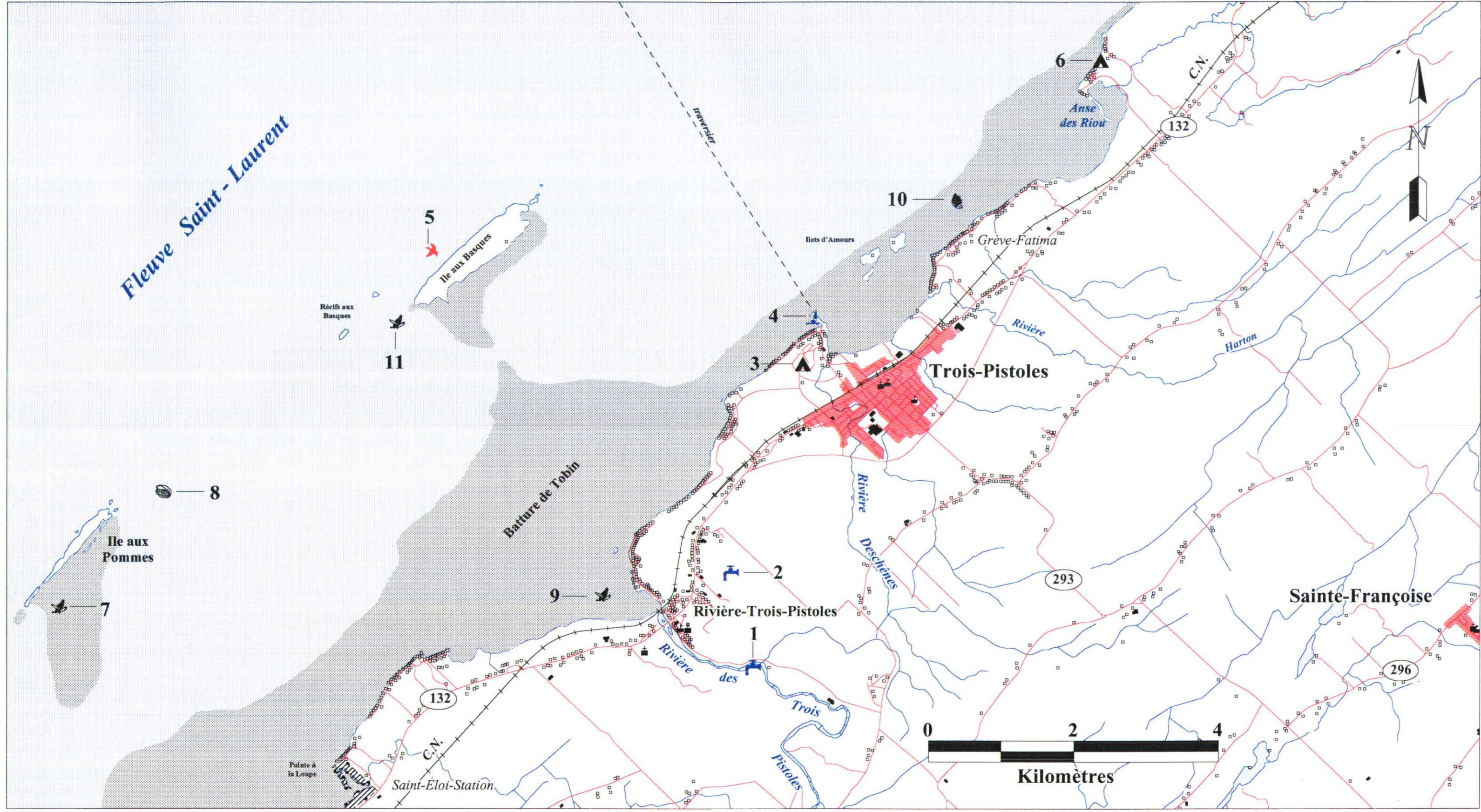


LÉGENDE / RIM-09

ÉLÉMENTS SENSIBLES

















NO. DESCRIPTION

NO.	DESCRIPTION	
1	Prise d'eau municipale (Trois-Pistoles) située dans la rivière Trois-Pistoles au rapides de la Catumet	Gabriel Desjardins 418-851-1995 / 851-3570
2	Puits municipal (Trois-Pistoles) situé à l'Est de la municipalité entre les deux gravières	Gabriel Desjardins 418-851-1995 / 851-3570
3	Camping de Trois-Pistoles (municipal)	Celine Pelletier (418) 851-4515
4	Quai et rampe de mise à l'eau de Trois-Pistoles	Alain Belisle (418) 851-2310
5	Refuge d'oiseaux migrateurs de l'île aux Basques et les îles Rasade Sud-Ouest et Nord-Est	SCF-Denis Lehoux 418-648-2544
6	Camping Trois-Pistoles (+ plage) R.R. #1	Robin Rioux (418) 851-2403
7	Zone d'échouerie pour le phoque commun au Sud de l'île aux Pommes	MPO / Robin Tremblay 418-648-4023 pag: 514-554-9107
8	Zone d'oursin vert au Nord de l'île aux Pommes	MPO / Robin Tremblay 418-648-4023 pag: 514-554-9107
9	Zone d'échouerie pour le phoque commun à l'embouchure de la rivière des Trois-Pistoles	MPO / Robin Tremblay 418-648-4023 pag: 514-554-9107
10	Zone de reproduction pour le capelan le long du littoral entre Trois-Pistoles et Saint-Fabien	MPO / Robin Tremblay 418-648-4023 pag: 514-554-9107
11	Zone d'échouerie pour le phoque commun au Sud de l'île aux Basques	MPO / Robin Tremblay 418-648-4023 pag: 514-554-9107

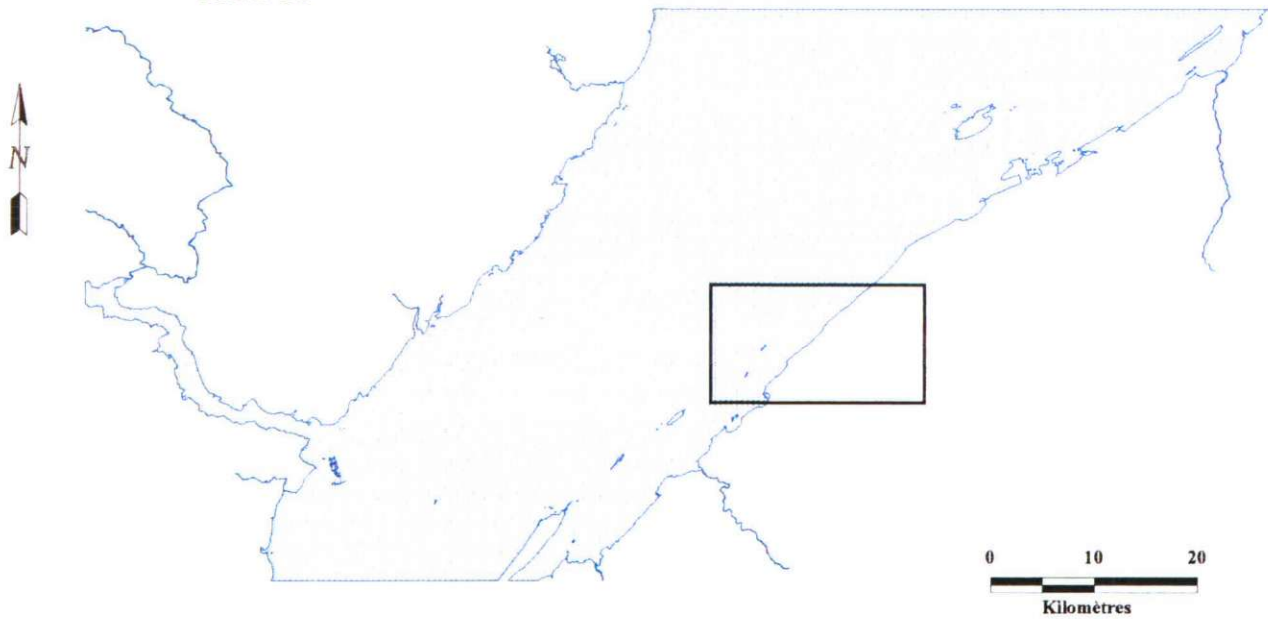


RIM-10

SYMBOLISATION

	Herbiers		Centre de villégiature
	Poissons		Port de plaisance
	Mammifères marins		Plage
	Crustacés		Camping
	Mollusques		Prises d'eau
	Sauvagine		Zone Particulière
	Marécage		Récif rocheux
	Estran		Réserve faunique / écologique

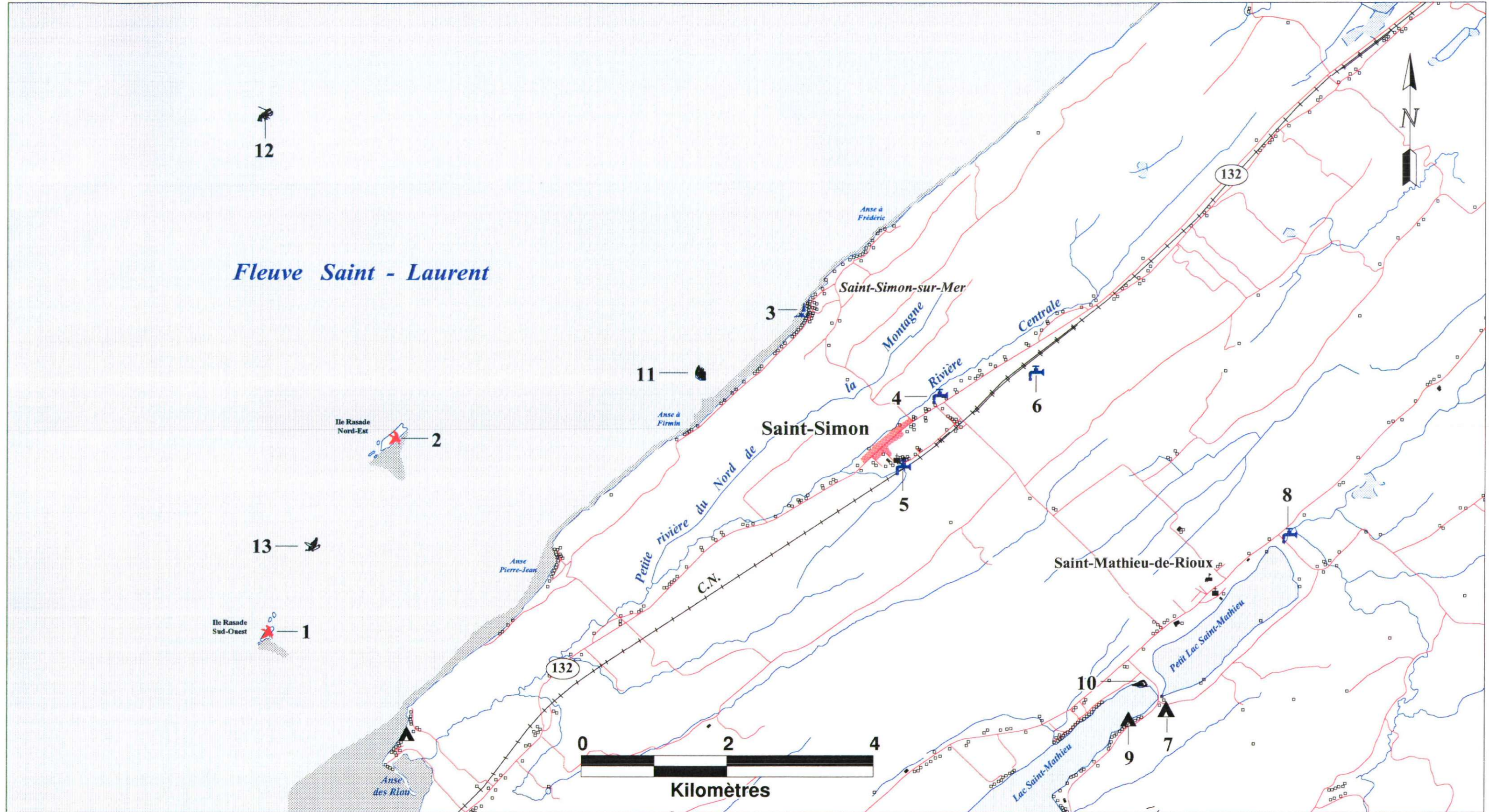
CARTE DE LOCALISATION RIM-10



LÉGENDE / RIM-10

















ÉLÉMENTS SENSIBLES

NO.	DESCRIPTION	CONTACT
1	Refuge d'oiseaux migrateurs de l'île aux Basques autour de l'île Rasade Sud-Ouest	SCF-Denis Lehoux 418-648-2544
2	Refuge d'oiseaux migrateurs de l'île aux Basques autour de l'île Rasade Nord-Est	SCF-Denis Lehoux 418-648-2544
3	Rampe de mise à l'eau de Saint-Simon (municipale)	Jeannot Fournier 418-738-2334
4	Puits privé situé entre la 1ère centrale et la route 132	Lucien Gagnon 418-738-2920
5	Puits privé situé au Sud-Est du village, près du chemin de fer du côté de la ligne hydro	M. Lagace 418-738-2873
6	Puits municipal (St-Simon) situé à 1,5 kilomètres à l'Est de l'intersection du chemin de fer et de la route à la sortie Sud-Est de la municipalité	Johanne Belisle 418-738-2896
7	Camping St-Mathieu, 344 A rang 4 Ouest	Christian Dionne 418-738-2121
8	Prise d'eau municipale (St-Mathieu-de-Rieux) située à 150 mètres à l'Est du pont de la rivière du Sud-Ouest et de la jonction de celle-ci avec la rivière Neigette	Esidor Beaulieu
9	Camping Auberge des Quatre Saisons (+ plage)	Lorenzo Beaulieu (418) 738-2444
10	Plage municipale de Saint-Mathieu-de-Rieux	Municipalité (418) 738-2391
11	Zone de reproduction pour le capelan le long du littoral entre Trois-Pistoles et Saint-Fabien	MPO / Robin Tremblay 418-648-4023 pag: 514-554-9107
12	Zone de crabes des neiges au large de Saint-Simon	MPO / Robin Tremblay 418-648-4023 pag: 514-554-9107
13	Zone d'échouerie pour le phoque commun aux deux îles Rasade	MPO / Robin Tremblay 418-648-4023 pag: 514-554-9107

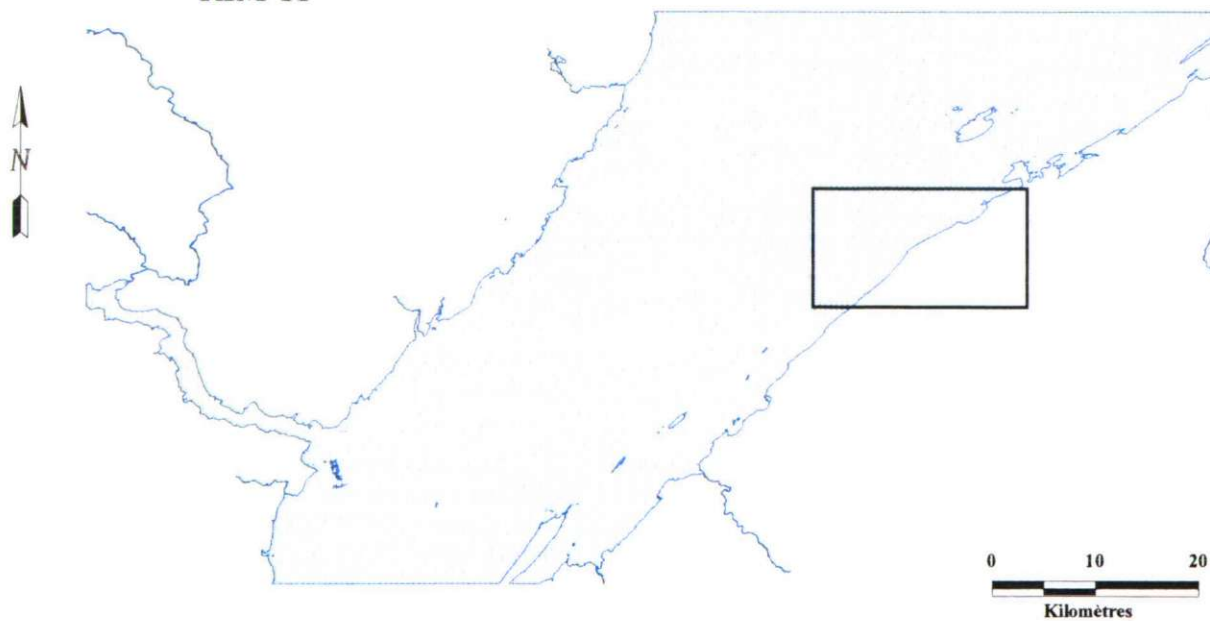


RIM-11

SYMBOLISATION

	Herbiers		Centre de villégiature
	Poissons		Port de plaisance
	Mammifères marins		Plage
	Crustacés		Camping
	Mollusques		Prises d'eau
	Sauvagine		Zone Particulière
	Marécage		Récif rocheux
	Estran		Réserve faunique / écologique

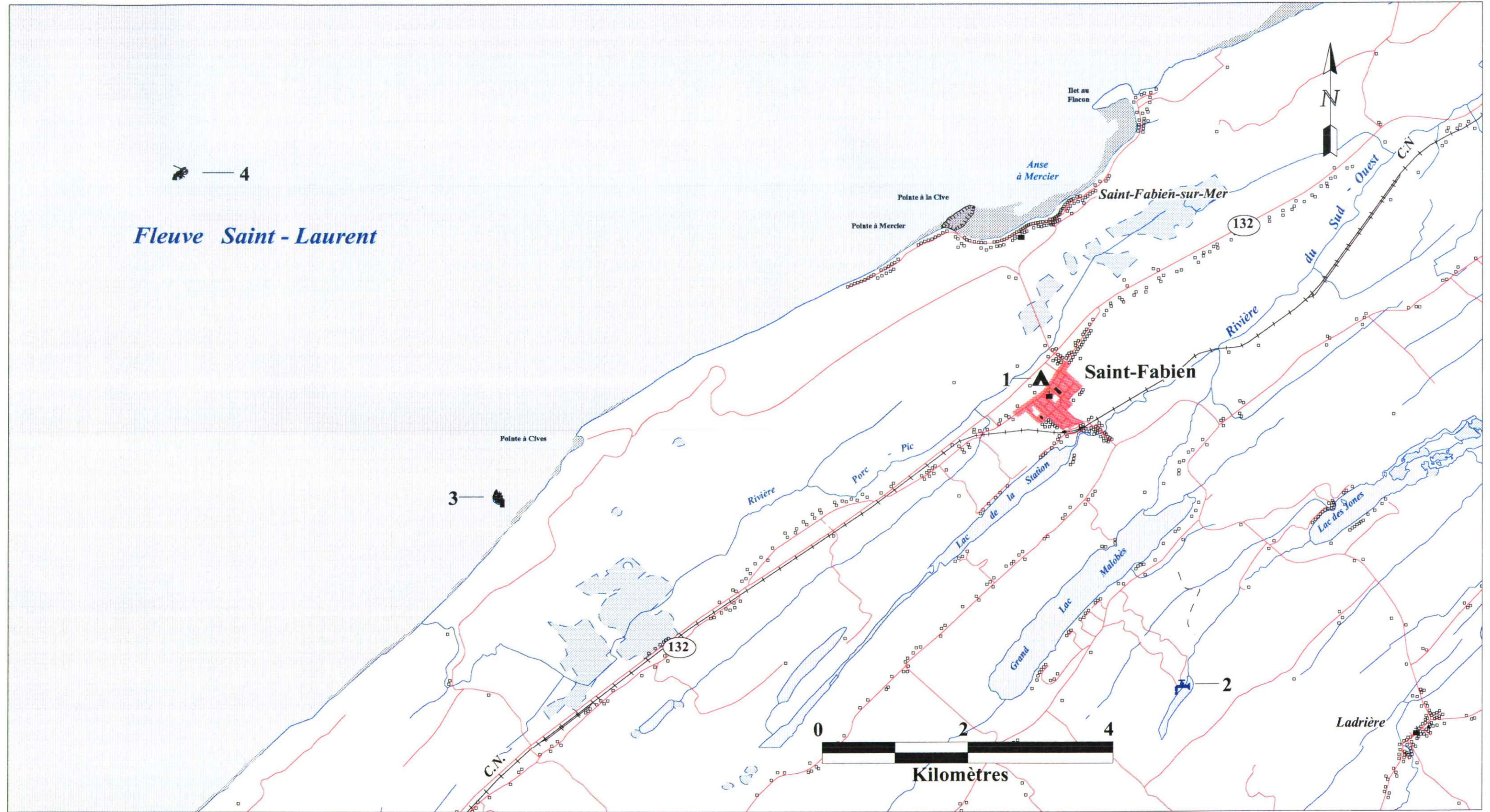
CARTE DE LOCALISATION RIM-11



LÉGENDE / RIM-11

















ÉLÉMENTS SENSIBLES

NO.	DESCRIPTION	CONTACT
1	Camping municipal de St-Fabien, a la limite Nord du village	Lise Rioux 418-869-3311
2	Prise d'eau municipale (St-Fabien) situee au Lac Pichenin	Murielle Cloutier 418-869-2950
3	Zone de reproduction pour le capelan le long du littoral entre Trois-Pistoles et Saint-Fabien	MPO / Robin Tremblay 418-648-4023 pag: 514-554-9107
4	Zone de crabes des neiges au large de Saint-Fabien	MPO / Robin Tremblay 418-648-4023 pag: 514-554-9107



RIM-12

SYMBOLISATION

	Herbiers		Centre de villégiature
	Poissons		Port de plaisance
	Mammifères marins		Plage
	Crustacés		Camping
	Mollusques		Prises d'eau
	Sauvagine		Zone Particulière
	Marécage		Récif rocheux
	Estran		Réserve faunique / écologique

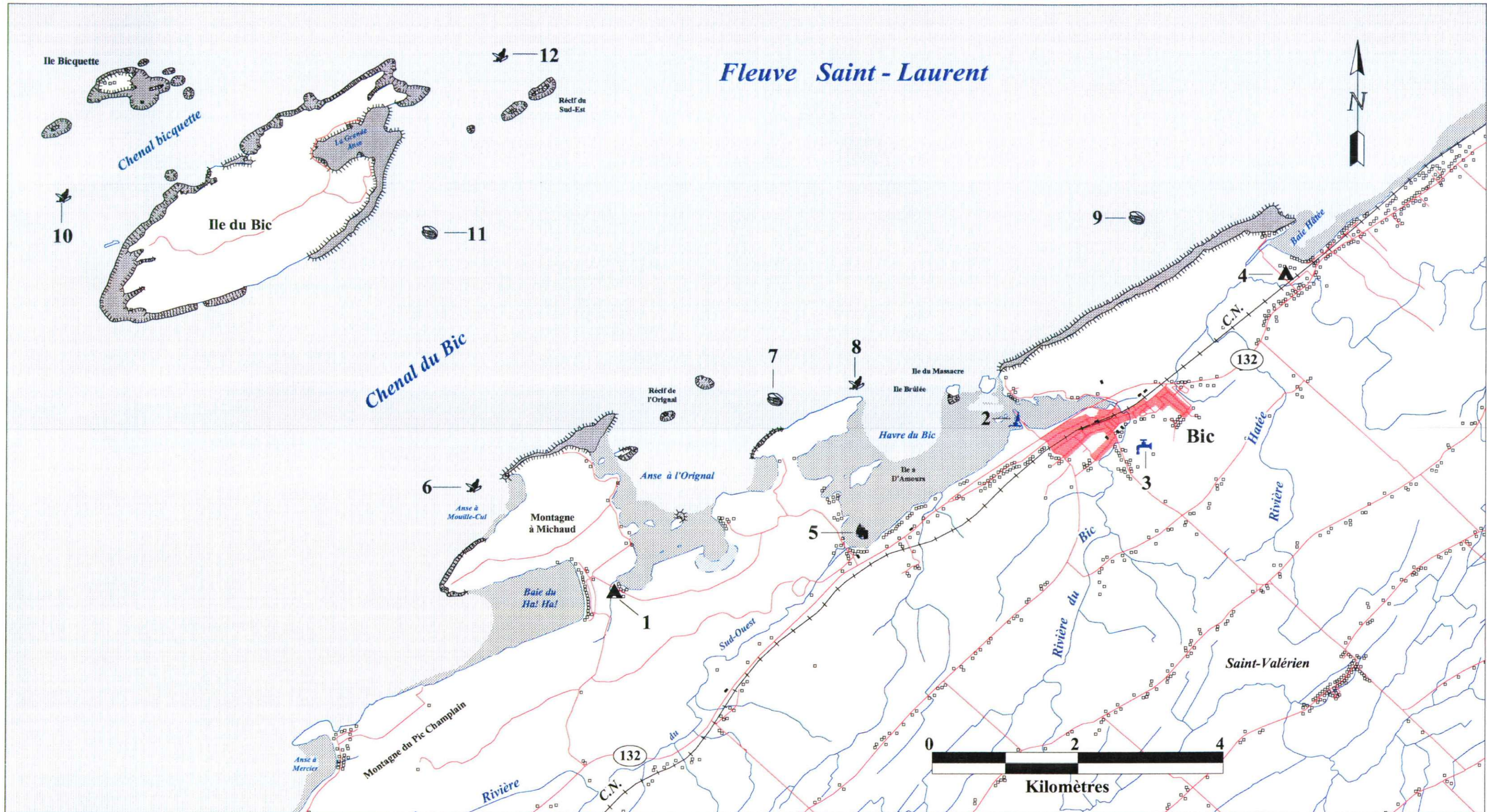
CARTE DE LOCALISATION RIM-12



LÉGENDE / RIM-12

















ÉLÉMENTS SENSIBLES

NO.	DESCRIPTION	CONTACT
1	Camping municipal du Bic	(418) 736-4711
2	Rampe de mise à l'eau municipale	Gianni Gamba 418-736-5833 / 736-5121
3	Prise d'eau municipale (Le Bic), située à la sortie Sud de la municipalité, à 200 mètres à l'Ouest des réservoirs	Gianni Gamba 418-736-5833 / 736-5121
4	Camping Delavoie, Route 132	(418) 736-4730
5	Frayère pour le saumon d'atlantique (rivière du Sud-Ouest)	MPO / Robin Tremblay 418-648-4023 pag: 514-554-9107
6	Zone d'échouerie pour le phoque commun en face de Cap-à-l'Original	MPO / Robin Tremblay 418-648-4023 pag: 514-554-9107
7	Zone de mye commune dans l'Anse à l'Original et le Havre du Bic	MPO / Robin Tremblay 418-648-4023 pag: 514-554-9107
8	Zone d'échouerie pour le phoque commun en face du Havre du Bic	MPO / Robin Tremblay 418-648-4023 pag: 514-554-9107
9	Zone de buccin commun entre Bic et Rimouski	MPO / Robin Tremblay 418-648-4023 pag: 514-554-9107
10	Zone d'échouerie pour le phoque commun autour de l'Île du Bic	MPO / Robin Tremblay 418-648-4023 pag: 514-554-9107
11	Zone d'oursin vert autour de l'Île du Bic	MPO / Robin Tremblay 418-648-4023 pag: 514-554-9107
12	Zone d'échouerie pour le phoque commun autour de l'Île du Bic	MPO / Robin Tremblay 418-648-4023 pag: 514-554-9107

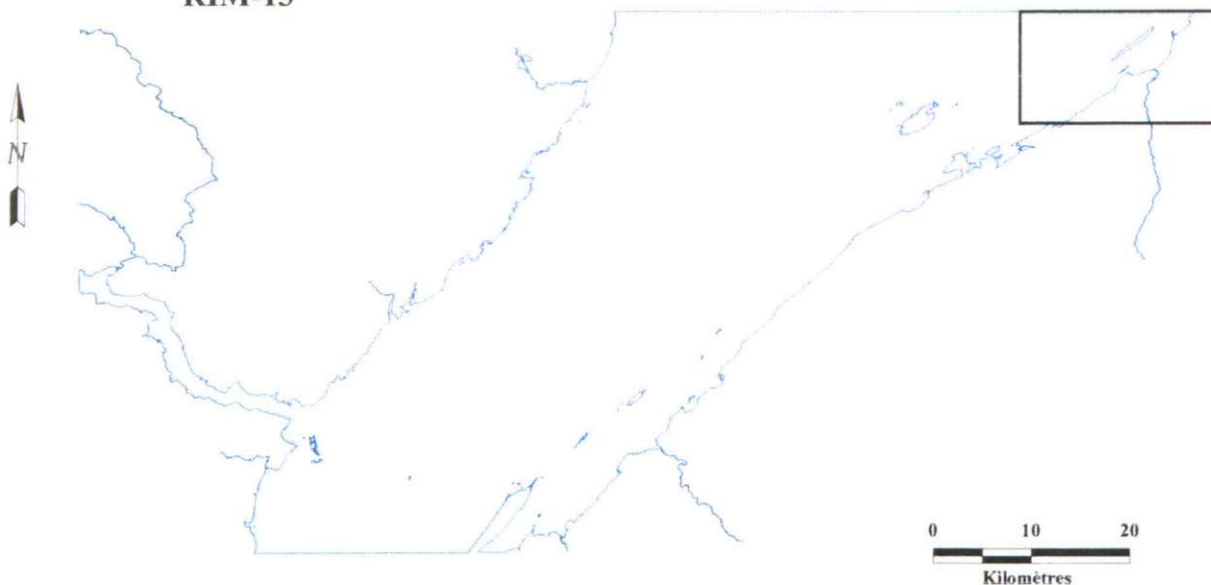


RIM-13

SYMBOLISATION

	Herbiers		Centre de villégiature
	Poissons		Port de plaisance
	Mammifères marins		Plage
	Crustacés		Camping
	Mollusques		Prises d'eau
	Sauvagine		Zone Particulière
	Marécage		Récif rocheux
	Estran		Réserve faunique / écologique

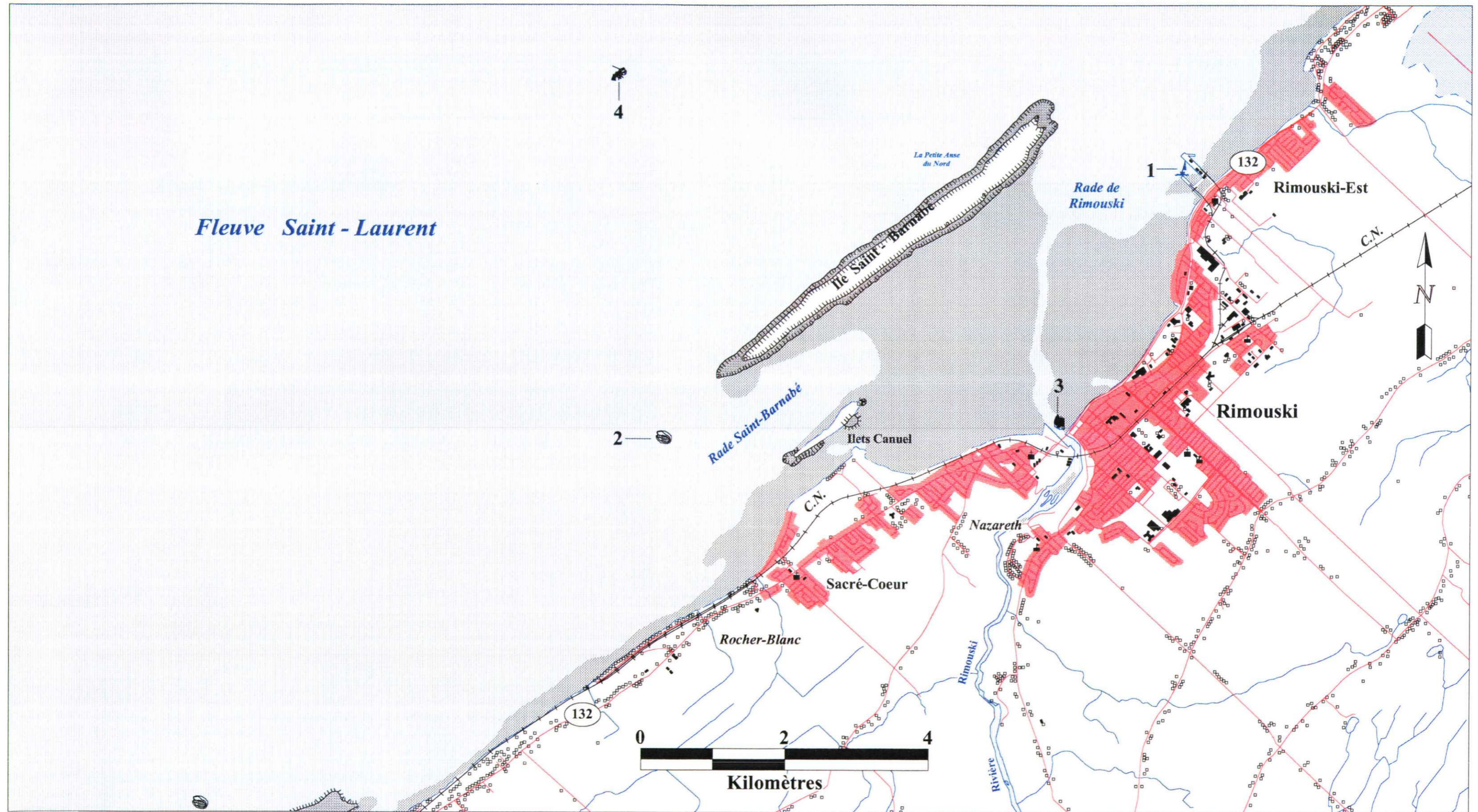
CARTE DE LOCALISATION RIM-13



LÉGENDE / RIM-13

ÉLÉMENTS SENSIBLES

<u>NO.</u>	<u>DESCRIPTION</u>	<u>CONTACT</u>
1	Port polyvalent de Rimouski-Est	Quai (418) 723-6563/P&O-Roland Levesque 648-5507
2	Zone de buccin commun entre Bic et Rimouski	MPO / Robin Tremblay 418-648-4023 pag: 514-554-9107
3	Frayère pour le saumon d'atlantique (rivière Rimouski)	MPO / Robin Tremblay 418-648-4023 pag: 514-554-9107
4	Zone de crabes des neiges au large de Rimouski	MPO / Robin Tremblay 418-648-4023 pag: 514-554-9107



Les divisions de l'ARES

