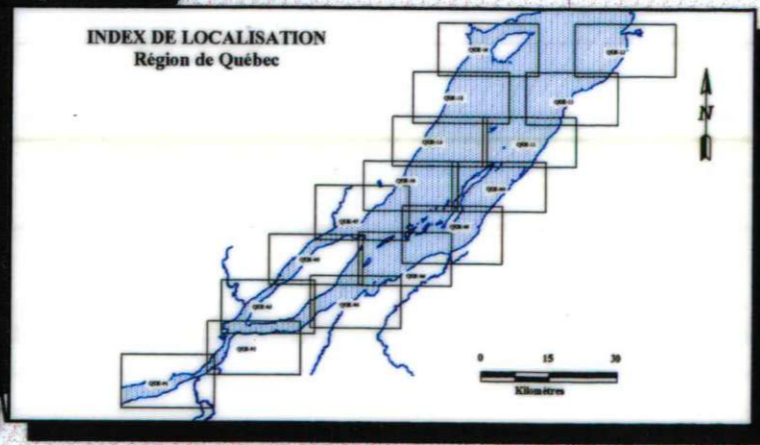
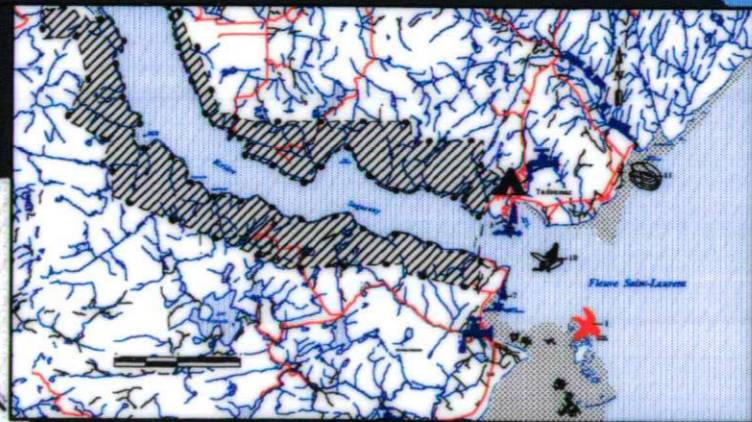


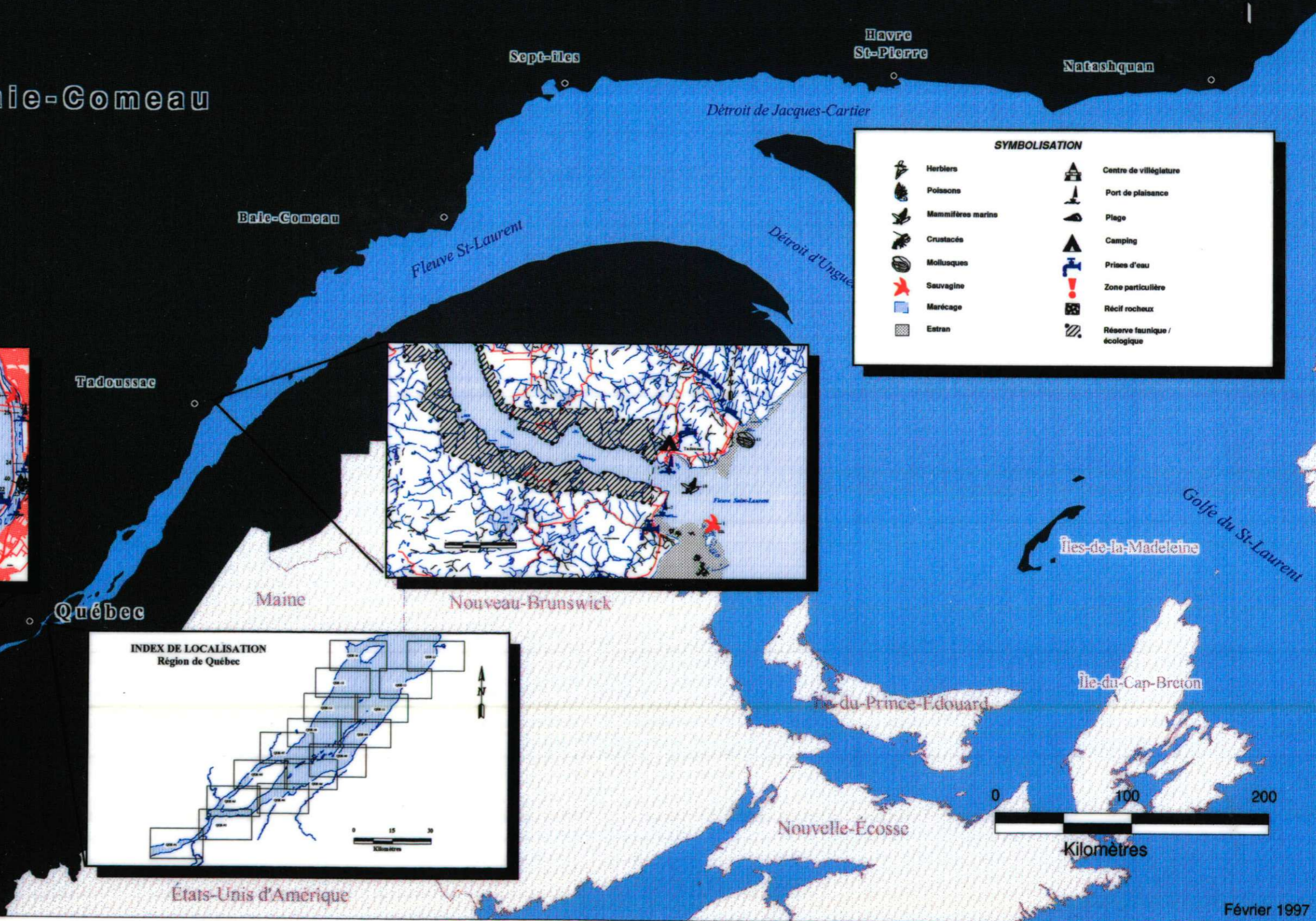
# ATLAS RÉGIONAL DES ÉLÉMENTS SENSIBLES DU ST-LAURENT (ARES)

109682-7

## Région 07 - Baie-Comeau



SYMBOLISATION			
	Herbiers		Centre de villégiature
	Poissons		Port de plaisance
	Mammifères marins		Plage
	Crustacés		Camping
	Mollusques		Prises d'eau
	Savagine		Zone particulière
	Marécage		Récif rocheux
	Estran		Réserve faunique / écologique



FC  
2759  
.D4  
A84  
1997  
Baie-Com  
Ex. 2



## AVANT - PROPOS

Cette première version de l'Atlas régional des éléments sensibles (ARES) remplace ce qui autrefois s'appelait le répertoire socio-écologique (RSE). Vous y trouverez les mêmes informations que dans le RSE avec une présentation légèrement différente. Développé pour répondre aux besoins des officiers d'urgences environnementales, il s'est avéré, au cours des années, très utile pour des activités de planification au sens large. Il nous fait donc plaisir de vous le présenter.

Il couvre le couloir du fleuve habité et se découpe en 14 régions :

Région 01	Montréal
Région 02	Trois-Rivières
Région 03	Québec
Région 04	Malbaie
Région 05	Saguenay
Région 06	Rimouski
Région 07	Baie-Comeau
Région 08	Gaspésie-Nord
Région 09	Gaspésie-Sud
Région 10	Îles-de-la-Madeleine
Région 11	Anticosti
Région 12	Sept-Îles
Région 13	Havre-St-Pierre
Région 14	Basse Côte-Nord

Un index des régions est disponible à l'arrière de chacune des copies de région. Réalisé à l'aide du logiciel MapInfo, l'ARES est disponible en deux versions soit : papier et numérique. La séquence de mise à jour est quinquennale.

Les informations identifiées dans l'ARES proviennent de différents ministères fédéraux et provinciaux, de municipalités, d'organismes non-gouvernementaux et autres qui ont bien voulu collaborer dans la réalisation de ce projet. Par le fait même, il se veut le plus complet possible, mais ne peut être exhaustif.

Vous remarquerez que les accents font souvent défauts. Ce problème de transfert de texte entre logiciels déjà connus ne nous a pas épargné. Nous nous en excusons.

Pour toutes informations additionnelles prière de contacter :

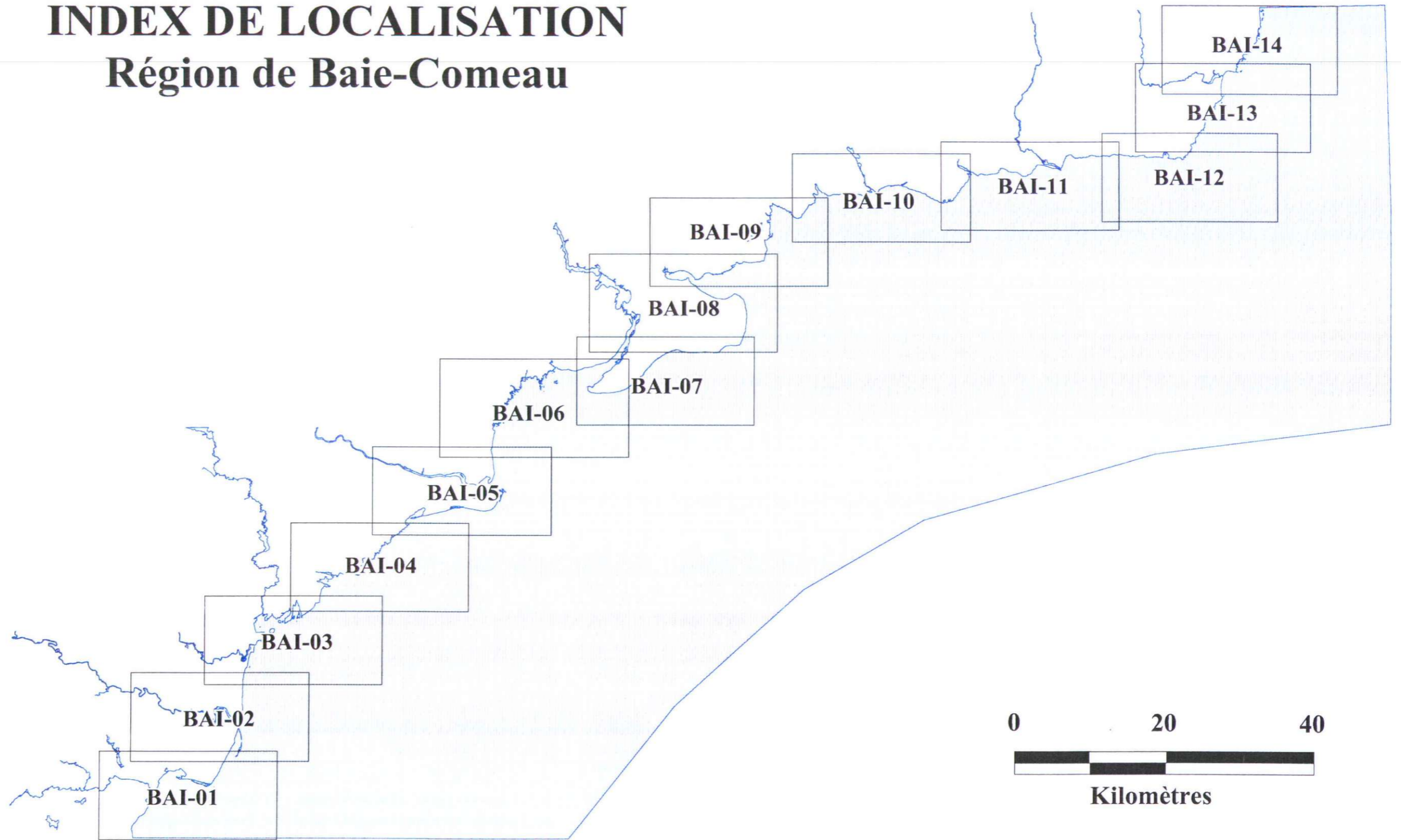
Chantal Duhaime  
 Environnement Canada  
 Direction de la protection de l'environnement  
 Urgence environnement  
 105 McGill, 4<sup>e</sup> étage  
 Montréal, Québec  
 H2J 2E7  
 B: (514) 283-1816  
 F: (514) 496-1157

Publié avec l'autorisation du ministre de l'Environnement  
 @ Ministre des travaux publics et Services gouvernementaux Canada 1997  
 No de catalogue En40-533/1997f  
 ISBN 0-662-81931-4

Mars 1997

















# INDEX DE LOCALISATION

## Région de Baie-Comeau

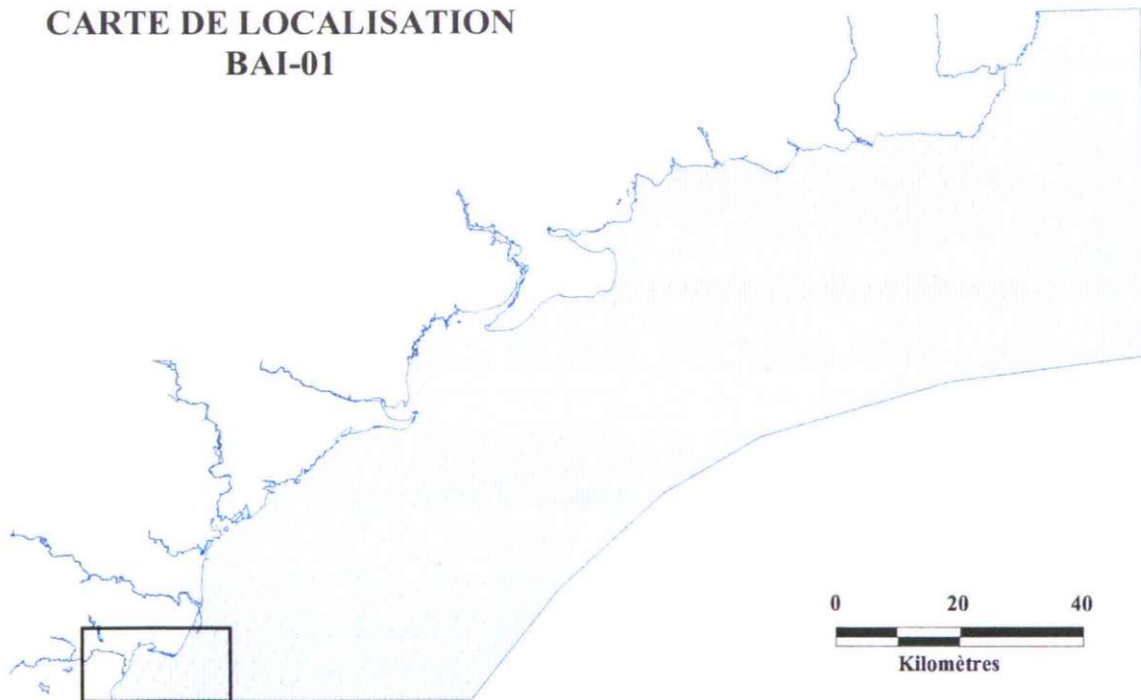


# BAI-01

## SYMBOLISATION

	Herbiers		Centre de villégiature
	Poissons		Port de plaisance
	Mammifères marins		Plage
	Crustacés		Camping
	Mollusques		Prises d'eau
	Sauvagine		Zone Particulière
	Marécage		Récif rocheux
	Estran		Réserve faunique / écologique

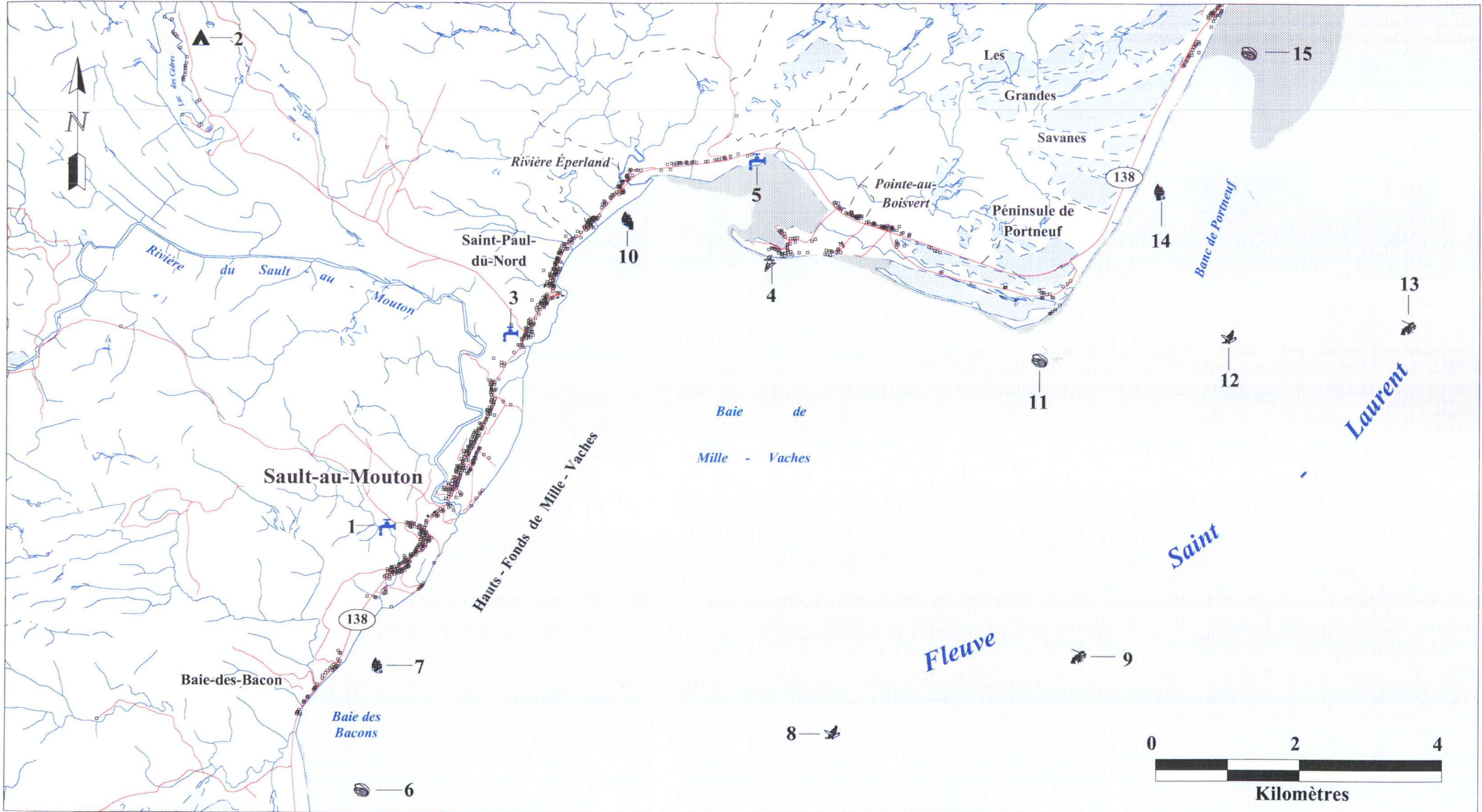
## CARTE DE LOCALISATION BAI-01



## LÉGENDE / BAI-01

















### ÉLÉMENTS SENSIBLES

NO.	DESCRIPTION	CONTACT
1	4 puits municipaux Sault-aux-Moutons) situés à 0,5 km à l'extérieur du village sur le chemin de la C.F.C.	Jacques Martel 418-231-2313
2	Camping du comité touristique du Nord, au Lac des Cedres	Remi Tremblay 418-231-2441
3	2 Puits privés à l'intersection de la 138 et du chemin du Lac des Cedres (1-Coopérative du Canton d'Iberville / 2-Coopérative du service communautaire d'aqueduc)	1-Leo-France Levesque 418-231-2060 / 2-Marc Hervieux 418-231-2287
4	Présence de zoostères marines dans la baie de Mille Vaches à Pointe Boisvert	MPO / Robin Tremblay 418-648-4023 pag: 514-554-9107
5	Puits municipal (St-Paul-du-Nord), sur le bord de la 138	Cyrille Tremblay 418-231-2344
6	Zone de moule bleue et de mye commune entre les Escoumins et Baie-des-Bacon	MPO / Robin Tremblay 418-648-4023 pag: 514-554-9107
7	Zone de reproduction pour le Caplan tout le long du littoral nord du Fleuve St-Laurent entre Les Escoumins et la Rivière Manicouagan	MPO / Robin Tremblay 418-648-4023 pag: 514-554-9107
8	Zone d'échouerie pour le phoque du Groenland	MPO / Robin Tremblay 418-648-4023 pag: 514-554-9107
9	Immense zone de crabes des neiges au large de la berge Nord du fleuve, entre Les Escoumins et Baie-Comeau	MPO / Robin Tremblay 418-648-4023 pag: 514-554-9107
10	Zone de reproduction pour le Caplan tout le long du littoral nord du Fleuve St-Laurent entre Les Escoumins et la Rivière Manicouagan	MPO / Robin Tremblay 418-648-4023 pag: 514-554-9107
11	Zone de buccin commun entre la péninsule de Portneuf et la rivière Betsiamites	MPO / Robin Tremblay 418-648-4023 pag: 514-554-9107
12	Zone d'échouerie pour le phoque du Groenland	MPO / Robin Tremblay 418-648-4023 pag: 514-554-9107
13	Immense zone de crabes des neiges au large de la berge Nord du fleuve, entre Les Escoumins et Baie-Comeau	MPO / Robin Tremblay 418-648-4023 pag: 514-554-9107
14	Zone de reproduction pour le Caplan tout le long du littoral nord du Fleuve St-Laurent entre Les Escoumins et la Rivière Manicouagan	MPO / Robin Tremblay 418-648-4023 pag: 514-554-9107
15	Zone de buccin commun entre la Péninsule de Portneuf et la rivière Betsiamites	MPO / Robin Tremblay 418-648-4023 pag: 514-554-9107

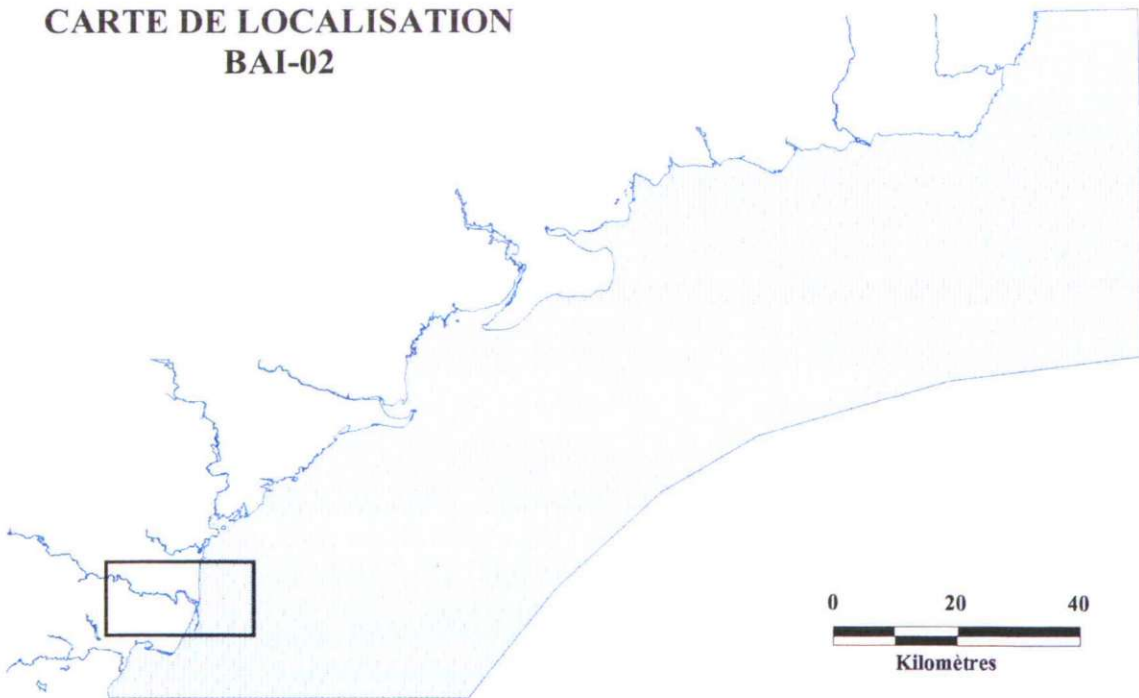


# BAI-02

## SYMBOLISATION

	Herbiers		Centre de villégiature
	Poissons		Port de plaisance
	Mammifères marins		Plage
	Crustacés		Camping
	Mollusques		Prises d'eau
	Sauvagine		Zone Particulière
	Marécage		Récif rocheux
	Estran		Réserve faunique / écologique

## CARTE DE LOCALISATION BAI-02

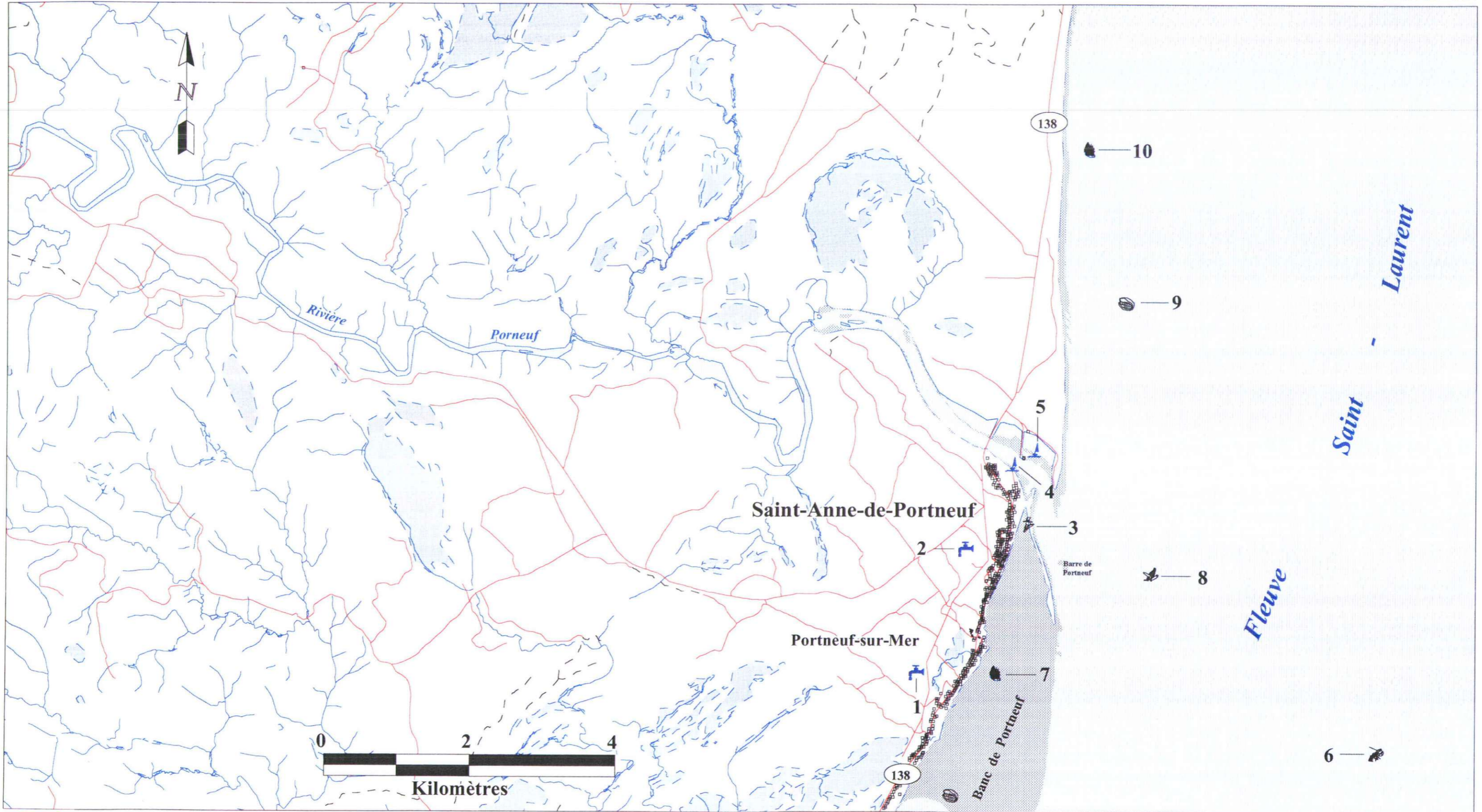


## LÉGENDE / BAI-02

### ÉLÉMENTS SENSIBLES

















NO.	DESCRIPTION	CONTACT
1	Puits municipal (Ste-Anne-de-Portneuf) situe a 500 metres au Nord de l'Hotel de ville	Louis Hemond 418-238-2795
2	Puits municipal (Ste-Anne-de-Portneuf) situe pres du poste de transformateur	Louis Hemond 418-238-2795
3	Présence de zoosteres marines en face de Sainte-Anne-de-Portneuf	P&O
4	Quai federal, sur la rive Sud de la riviere Portneuf	P&O
5	Le club nautique Riviere Portneuf	Bruno Fortin 418-238-5298
6	Immense zone de crabes des neiges au large de la berge Nord du fleuve, entre Les Escoumins et Baie-Comeau	MPO / Robin Tremblay 418-648-4023 pag: 514-554-9107
7	Zone de reproduction pour le Caplan tout le long du littoral nord du Fleuve St-Laurent entre Les Escoumins et la Rivière Manicouagan	MPO / Robin Tremblay 418-648-4023 pag: 514-554-9107
8	Zone d'échouerie pour le Phoque Gris	MPO / Robin Tremblay 418-648-4023 pag: 514-554-9107
9	Zone de buccin commun entre la Péninsule de Portneuf et la rivière Betsiamites	MPO / Robin tremblay 418-648-4023 pag: 514-554-9107
10	Zone de reproduction pour le Caplan tout le long du littoral nord du Fleuve St-Laurent entre Les Escoumins et la Rivière Manicouagan	MPO / Robin Tremblay 418-648-4023 pag: 514-554-9107




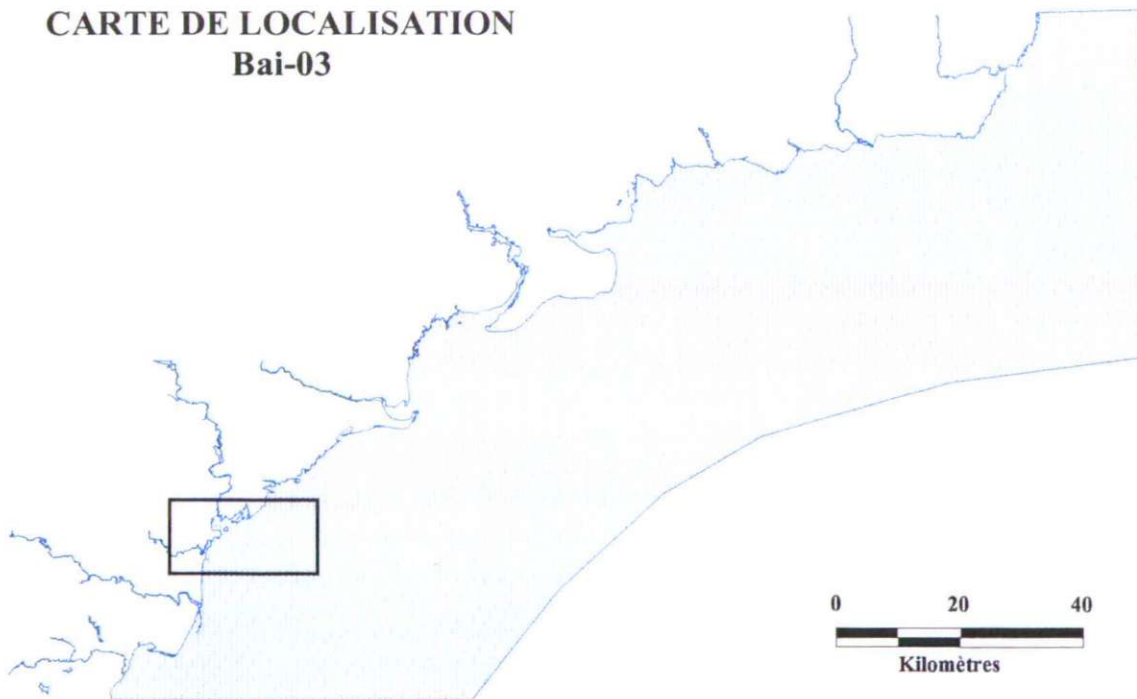


# BAI-03

## SYMBOLISATION

	Herbiers		Centre de villégiature
	Poissons		Port de plaisance
	Mammifères marins		Plage
	Crustacés		Camping
	Mollusques		Prises d'eau
	Sauvagine		Zone Particulière
	Marécage		Récif rocheux
	Estran		Réserve faunique / écologique

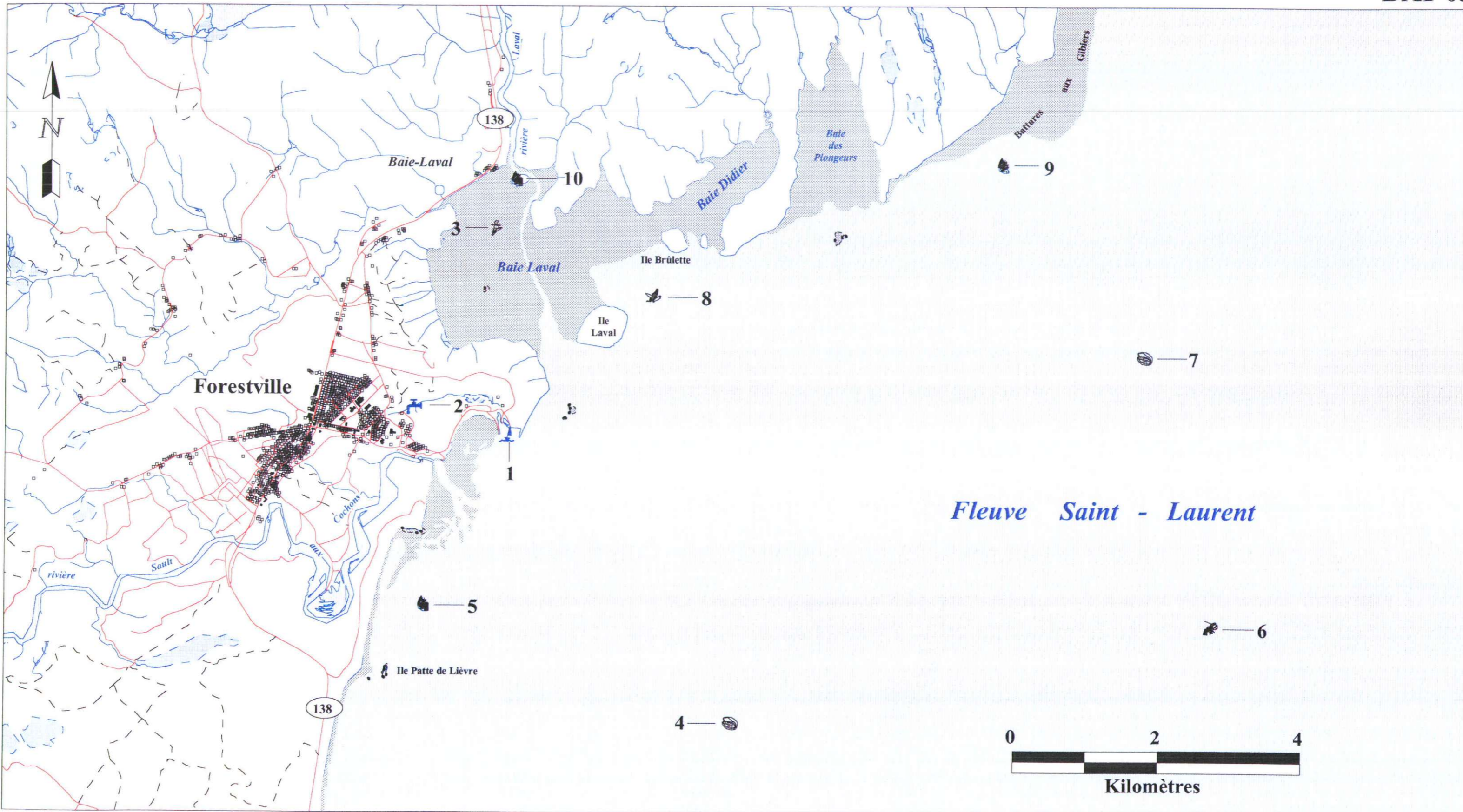
## CARTE DE LOCALISATION Bai-03



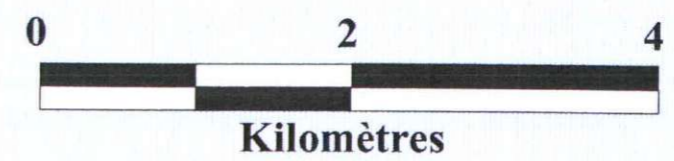
## LÉGENDE / BAI-03

### ÉLÉMENTS SENSIBLES

<b>NO.</b>	<b>DESCRIPTION</b>	<b>CONTACT</b>
1	2 rampes de mise à l'eau (+ plage) dans la baie Verte	Yvan Fortin 418-587-2285 / Rachele St-Louis 418-587-2109
2	Prise d'eau municipale (Forestville) située à l'embouchure du Lac Forest	Serge Desbiens 418-587-2285
3	Présence de zoostères marines dans la Baie Laval à Forestville	P&O
4	Zone de buccin commun entre la Péninsule de Porneuf et la rivière Betsiamites	MPO / Robin Tremblay 418-648-4023 pag: 514-554-9107
5	Zone de reproduction pour le Capelan tout le long du littoral nord du Fleuve St-Laurent entre Les Escoumins et la Rivière Manicouagan	MPO / Robin Tremblay 418-648-4023 pag: 514-554-9107
6	Immense zone de crabes des neiges au large de la rive Nord du fleuve St-Laurent	MPO / Robin Tremblay 418-648-4023 pag: 514-554-9107
7	Zone de buccin commun entre la Péninsule de Porneuf et la rivière Betsiamites	MPO / Robin Tremblay 418-648-4023 pag: 514-554-9107
8	Zone d'écouerie pour le phoque Gris à l'embouchure de la Baie de Laval	MPO / Robin Tremblay 418-648-4023 pag: 514-554-9107
9	Zone de reproduction pour le Capelan tout le long du littoral nord du Fleuve St-Laurent entre Les Escoumins et la Rivière Manicouagan	MPO / Robin Tremblay 418-648-4023 pag: 514-554-9107
10	Frayère pour le saumon d'atlantique (rivière Laval)	MPO / Robin Tremblay 418-648-4023 pag: 514-554-9107



















*Fleuve Saint - Laurent*

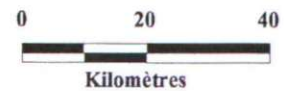
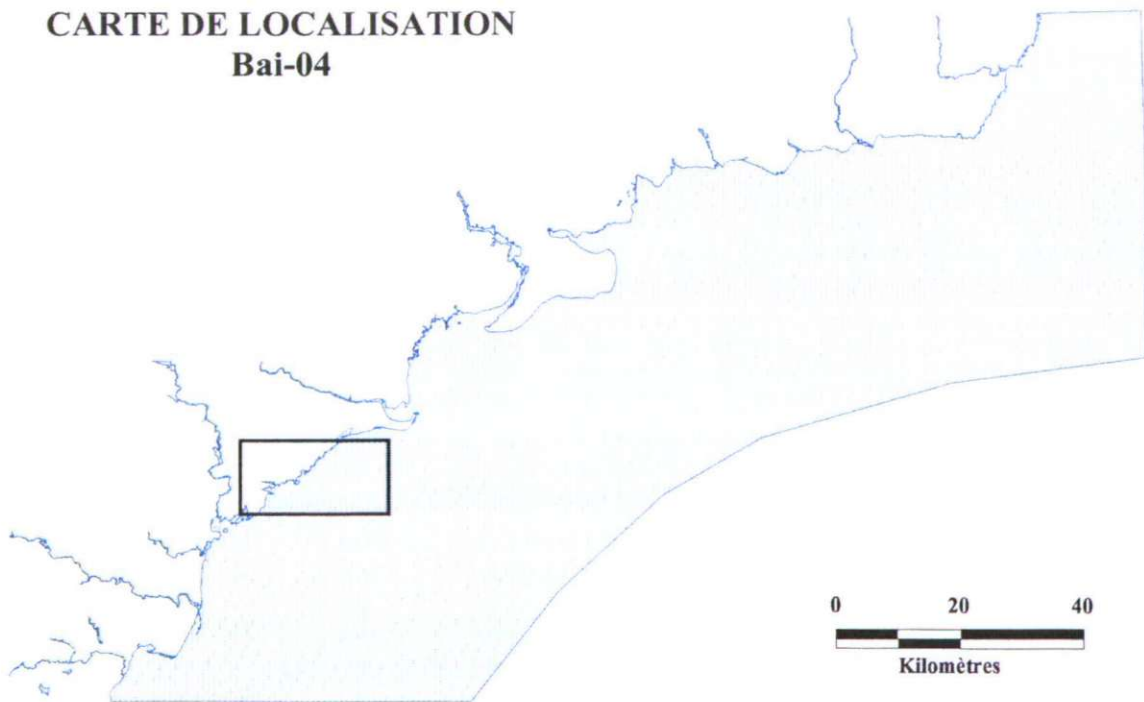


# BAI-04

## SYMBOLISATION

	Herbiers		Centre de villégiature
	Poissons		Port de plaisance
	Mammifères marins		Plage
	Crustacés		Camping
	Mollusques		Prises d'eau
	Sauvagine		Zone Particulière
	Marécage		Récif rocheux
	Estran		Réserve faunique / écologique

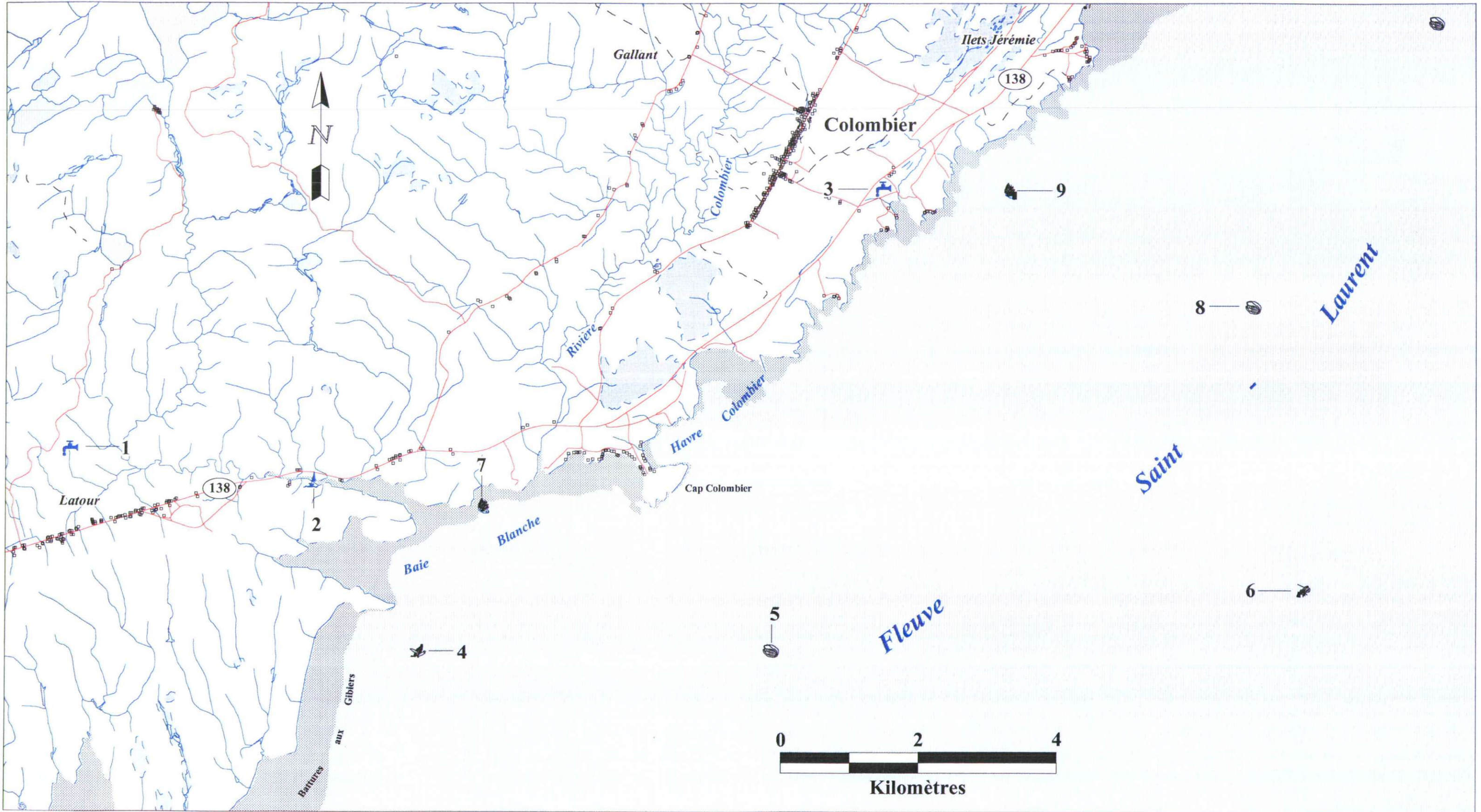
## CARTE DE LOCALISATION Bai-04



## LÉGENDE / BAI-04

















### ÉLÉMENTS SENSIBLES

<b>NO.</b>	<b>DESCRIPTION</b>	<b>CONTACT</b>
1	Prise d'eau: Sud du Lac de l'Aqueduc	Clermont Desgagne (418) 798-4938/798-4223
2	Quai federal de la rivière Blanche	P&O
3	Prise d'eau de surface municipale (Colombier) située pres du poste de transformateur	Gino Fortin
4	Zone d'écouerie pour le phoque Gris dans les battures aux gibiers	MPO / Robin Tremblay 418-648-4023 pag: 514-554-9107
5	Zone de buccin commun entre la Péninsule de Porneuf et la rivière Betsiamites	MPO / Robin tremblay 418-648-4023 pag: 514-554-9107
6	Immense zone de crabes des neiges au large de la rive Nord du fleuve	MPO / Robin tremblay 418-648-4023 pag: 514-554-9107
7	Zone de reproduction pour le Capelan tout le long du littoral nord du Fleuve St-Laurent entre Les Escoumins et la Rivière Manicouagan	MPO / Robin Tremblay 418-648-4023 pag: 514-554-9107
8	Zone de buccin commun entre la Péninsule de Porneuf et la rivière Betsiamites	MPO / Robin tremblay 418-648-4023 pag: 514-554-9107
9	Zone de reproduction pour le Capelan tout le long du littoral nord du Fleuve St-Laurent entre Les Escoumins et la Rivière Manicouagan	MPO / Robin Tremblay 418-648-4023 pag: 514-554-9107

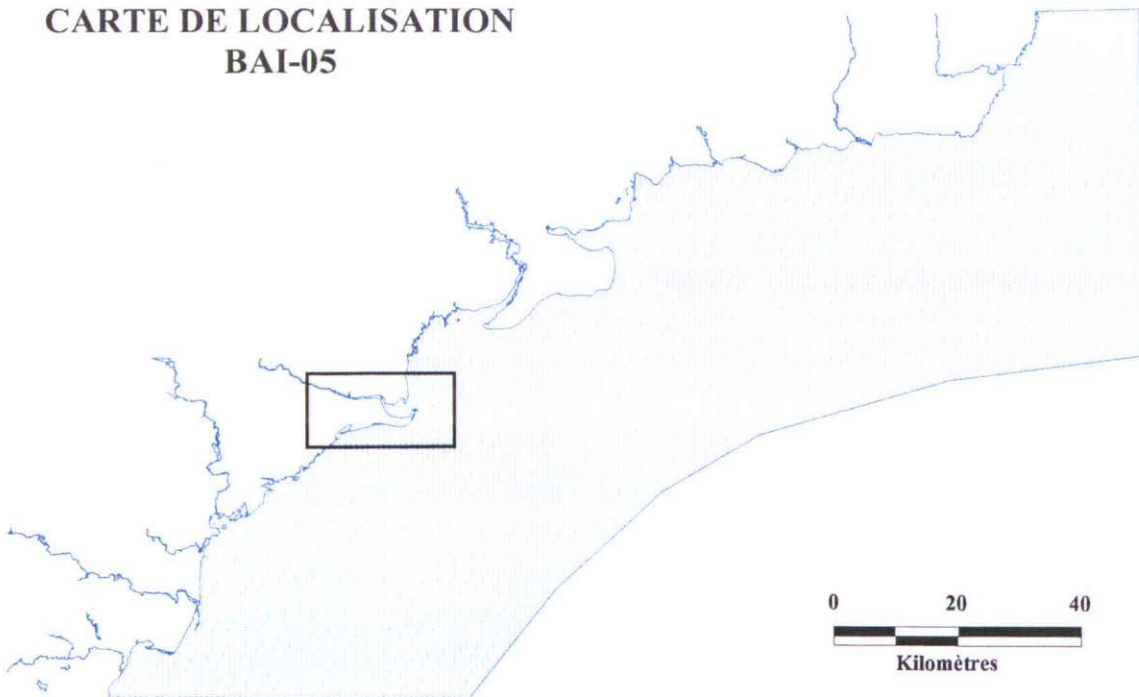


# BAI-05

## SYMBOLISATION

	Herbiers		Centre de villégiature
	Poissons		Port de plaisance
	Mammifères marins		Plage
	Crustacés		Camping
	Mollusques		Prises d'eau
	Sauvagine		Zone Particulière
	Marécage		Récif rocheux
	Estran		Réserve faunique / écologique

## CARTE DE LOCALISATION BAI-05

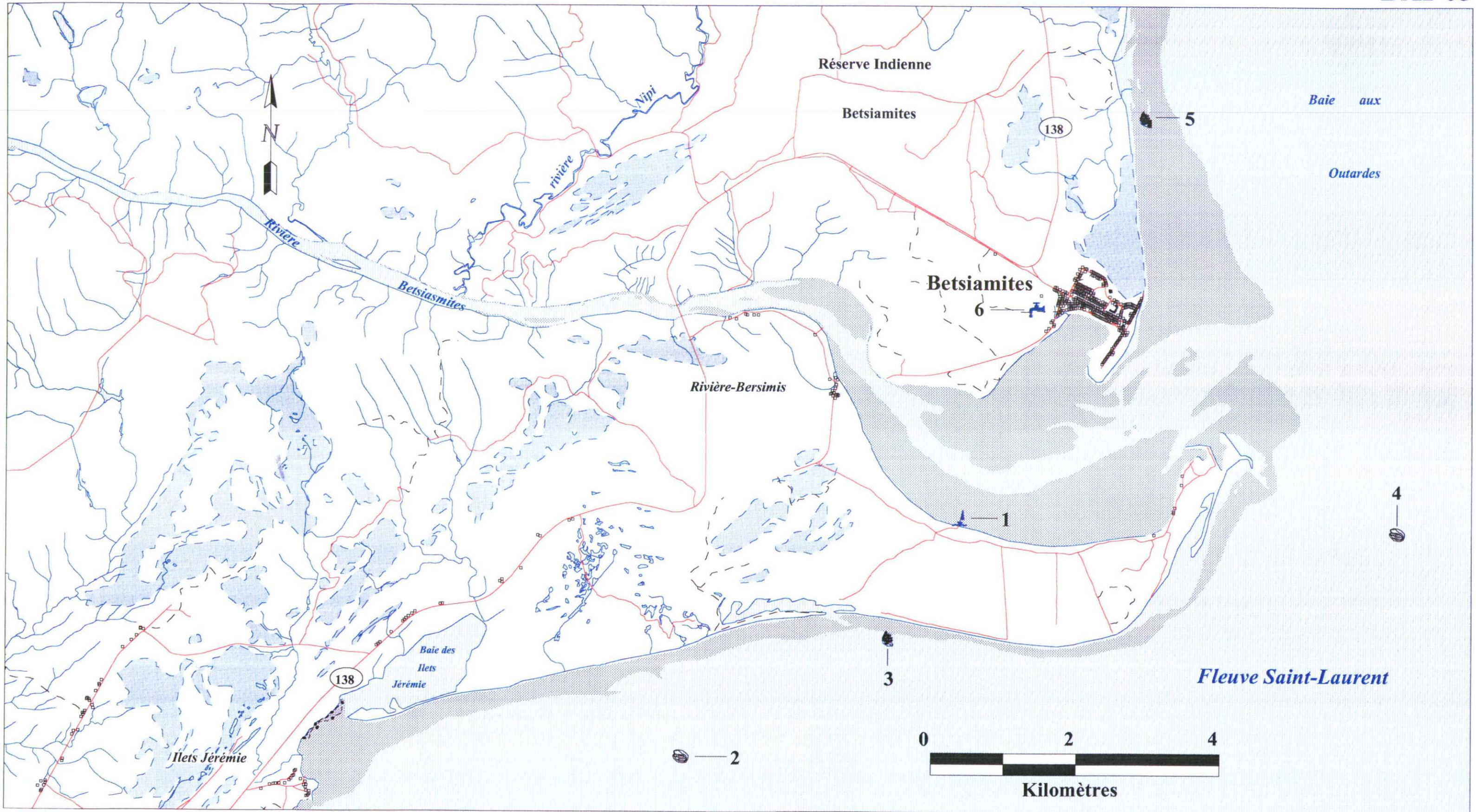




## LÉGENDE / BAI-05

















### ÉLÉMENTS SENSIBLES

<b>NO.</b>	<b>DESCRIPTION</b>	<b>CONTACT</b>
1	Rampe de mise à l'eau municipal, sur la rive Sud de la rivière Betsiamite	Gino Fortin 418-565-3343
2	Zone de buccin commun entre la Péninsule de Porneuf et la rivière Betsiamites	MPO / Robin Tremblay 418-648-4023 pag: 514-554-9107
3	Zone de reproduction pour le Capelan tout le long du littoral nord du Fleuve St-Laurent entre Les Escoumins et la Rivière Manicouagan	MPO / Robin Tremblay 418-648-4023 pag: 514-554-9107
4	Zone de Mactre de Stimpson à l'embouchure de la rivière Betsiamites	MPO / Robin Tremblay 418-648-4023 pag: 514-554-9107
5	Zone de reproduction pour le Capelan tout le long du littoral nord du Fleuve St-Laurent entre Les Escoumins et la Rivière Manicouagan	MPO / Robin Tremblay 418-648-4023 pag: 514-554-9107
6	Puits de la réserve Indienne de Betsiamites sur la rue de l'aqueduc	Henri Volant 418-567-2265 567-2211

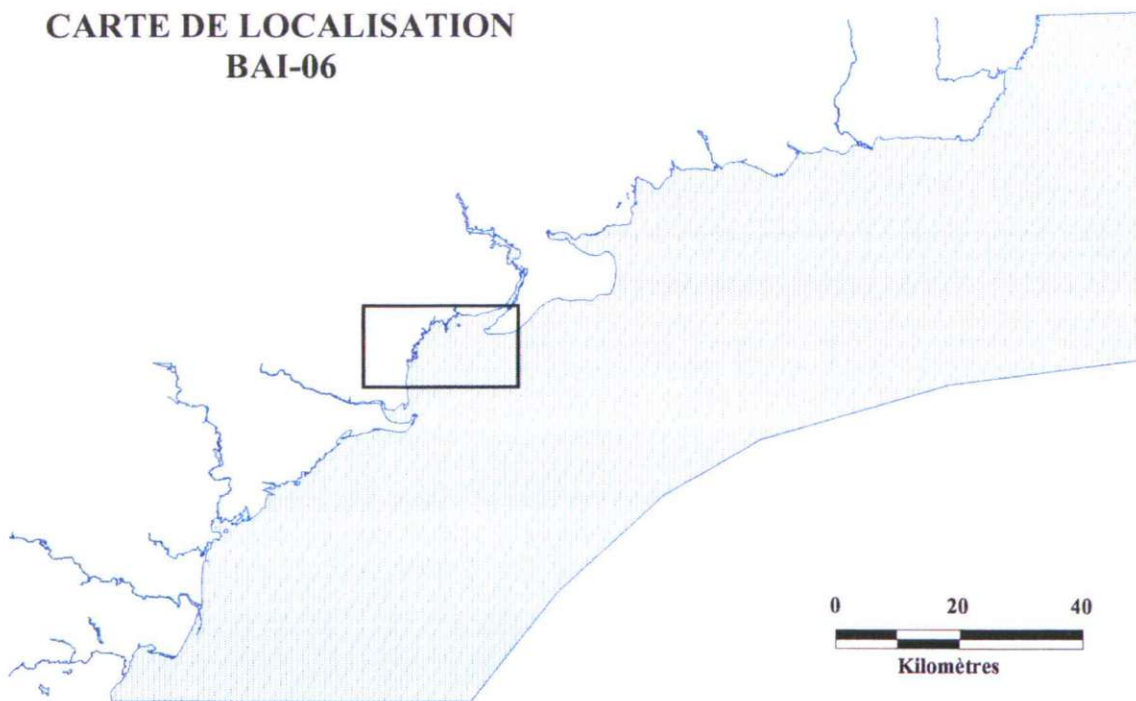


# BAI-06

## SYMBOLISATION

	Herbiers		Centre de villégiature
	Poissons		Port de plaisance
	Mammifères marins		Plage
	Crustacés		Camping
	Mollusques		Prises d'eau
	Sauvagine		Zone Particulière
	Marécage		Récif rocheux
	Estran		Réserve faunique / écologique

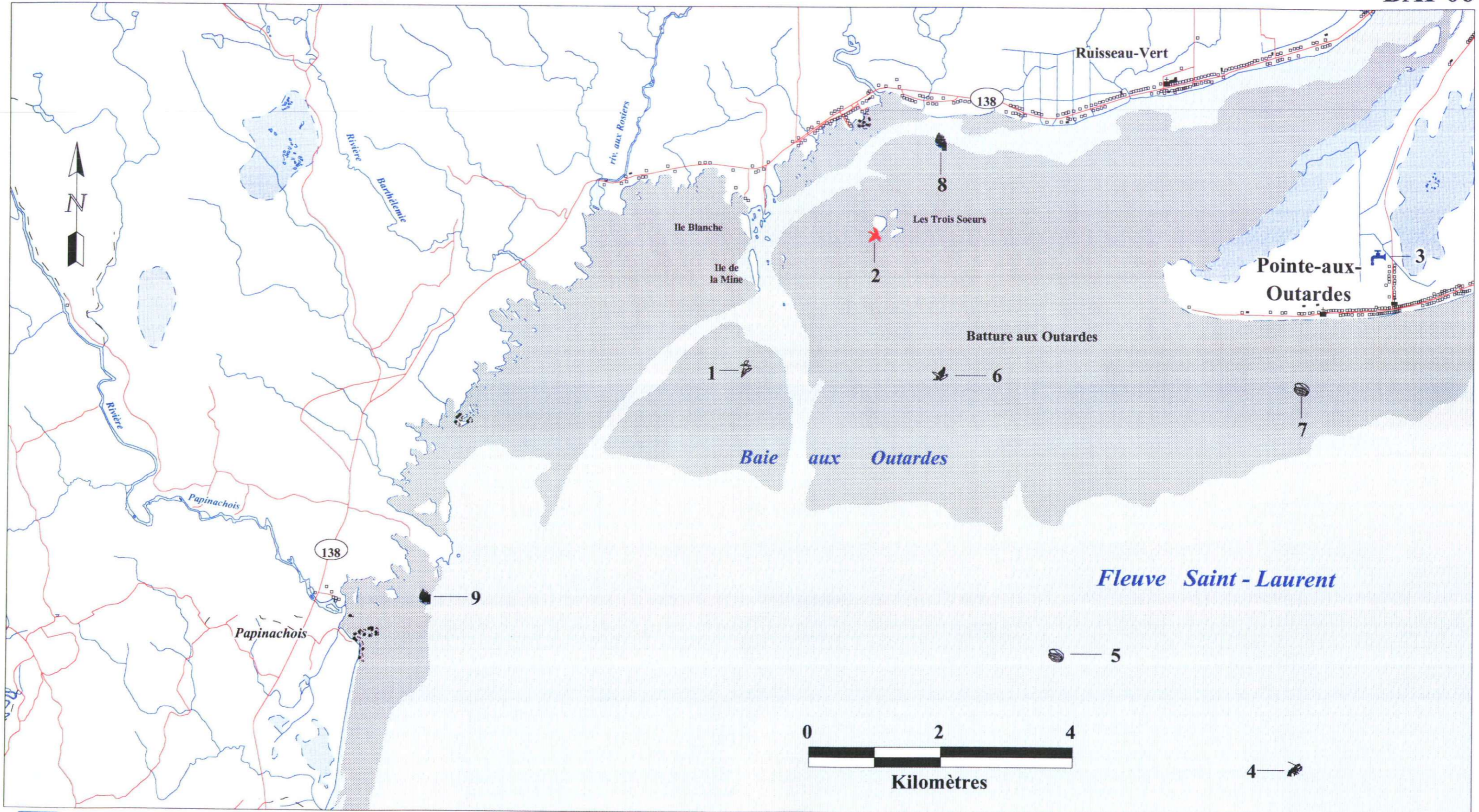
## CARTE DE LOCALISATION BAI-06



## LÉGENDE / BAI-06

















### ÉLÉMENTS SENSIBLES

NO.	DESCRIPTION	CONTACT
1	Présence de Zoostères marines dans la Baie des Outardes (Battures)	P&O
2	Colonies d'Oiseaux autour des Iles Les Trois Soeurs	MEF / dir. regionale 418-295-4058
3	Puits municipal (Pointe-aux-Outardes) situe a 1 kilometre au Nord du village, sur le chemin principal	Andre Bosse 418-567-2203
4	Immense zone de crabes des neiges et de crevettes nordiques au large de la rive Nord du Fleuve	MPO / Robin tremblay 418-648-4023 pag: 514-554-9107
5	Zone de Mactre de stimpson et de buccin commun au large de la Baie des Outardes	MPO / Robin tremblay 418-648-4023 pag: 514-554-9107
6	Zone d'écouerie entre l'ile Blanche et Pointe-aux-Outardes pour le phoque commun et gris	MPO / Robin tremblay 418-648-4023 pag: 514-554-9107
7	Zone de Mye commune le long du littoral de Pointe-aux-Outardes	MPO / Robin tremblay 418-648-4023 pag: 514-554-9107
8	Zone de reproduction pour le Capelan tout le long du littoral nord du Fleuve St-Laurent entre Les Escoumins et la Rivière Manicouagan	MPO / Robin Tremblay 418-648-4023 pag: 514-554-9107
9	Zone de reproduction pour le Capelan tout le long du littoral nord du Fleuve St-Laurent entre Les Escoumins et la Rivière Manicouagan	MPO / Robin Tremblay 418-648-4023 pag: 514-554-9107

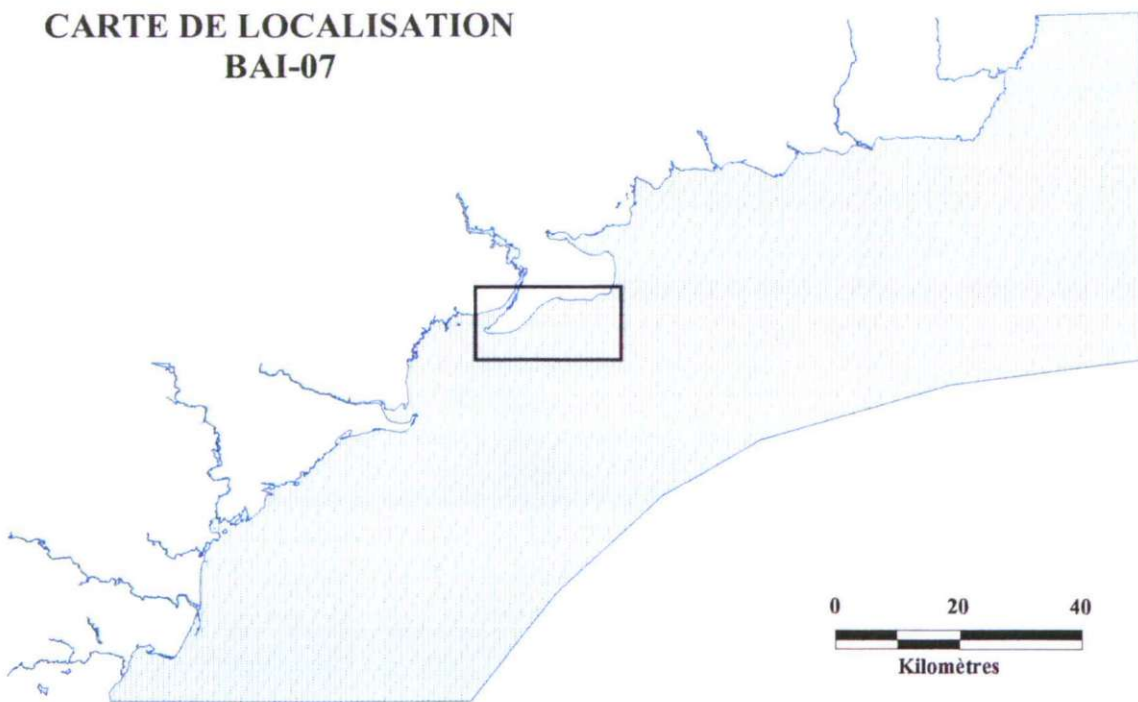


# BAI-07

## SYMBOLISATION

	Herbiers		Centre de villégiature
	Poissons		Port de plaisance
	Mammifères marins		Plage
	Crustacés		Camping
	Mollusques		Prises d'eau
	Sauvagine		Zone Particulière
	Marécage		Récif rocheux
	Estran		Réserve faunique / écologique

## CARTE DE LOCALISATION BAI-07

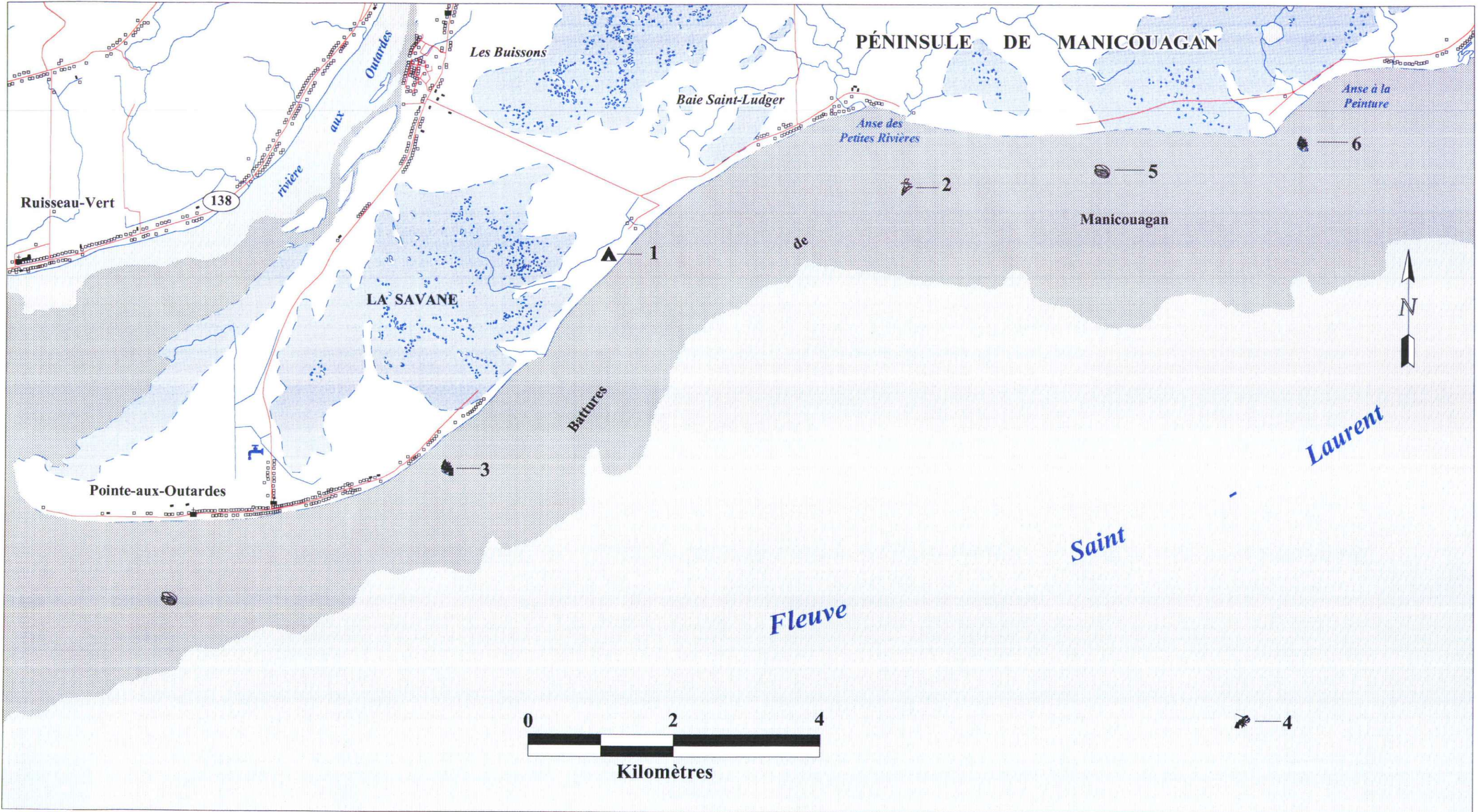


0 20 40  
Kilomètres

## LÉGENDE / BAI-07

### ÉLÉMENTS SENSIBLES





<b>NO.</b>	<b>DESCRIPTION</b>	<b>CONTACT</b>
1	Camping de la Rive (+ plage), 197 chemin de la Baie	Gerard Lavoie (418) 567-4021
2	Présence de zoostères marines dans les battures de Manicouagan en face de Baie Saint-Ludger	P&O
3	Zone de reproduction pour le Capelan tout le long du littoral nord du Fleuve St-Laurent entre Les Escoumins et la Rivière Manicouagan	MPO / Robin Tremblay 418-648-4023 pag: 514-554-9107
4	Immense zone de crabes des neiges et de crevettes nordiques au large de la rive Nord du Fleuve	MPO / Robin tremblay 418-648-4023 pag: 514-554-9107
5	Zone de Mye commune le long du littoral entre Baie-St-Ludger et l'Anse à la Peinture	MPO / Robin tremblay 418-648-4023 pag: 514-554-9107
6	Zone de reproduction pour le Capelan tout le long du littoral nord du Fleuve St-Laurent entre Les Escoumins et la Rivière Manicouagan	MPO / Robin Tremblay 418-648-4023 pag: 514-554-9107



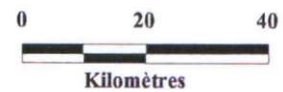
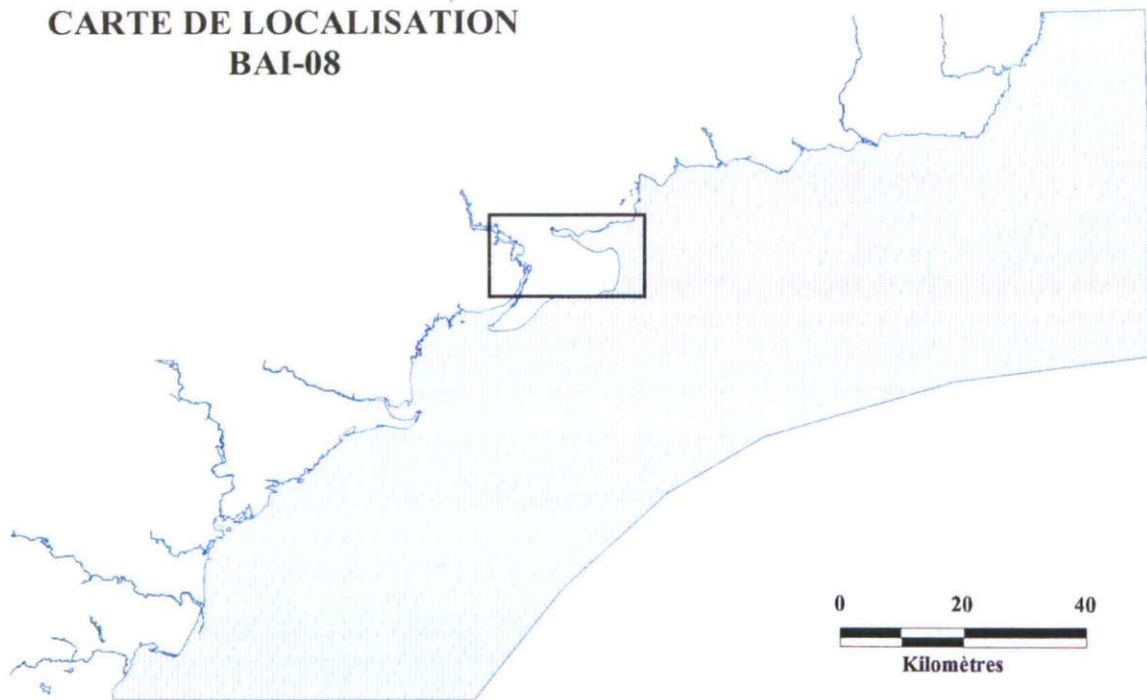


# BAI-08

## SYMBOLISATION

	Herbiers		Centre de villégiature
	Poissons		Port de plaisance
	Mammifères marins		Plage
	Crustacés		Camping
	Mollusques		Prises d'eau
	Sauvagine		Zone Particulière
	Marécage		Récif rocheux
	Estran		Réserve faunique / écologique

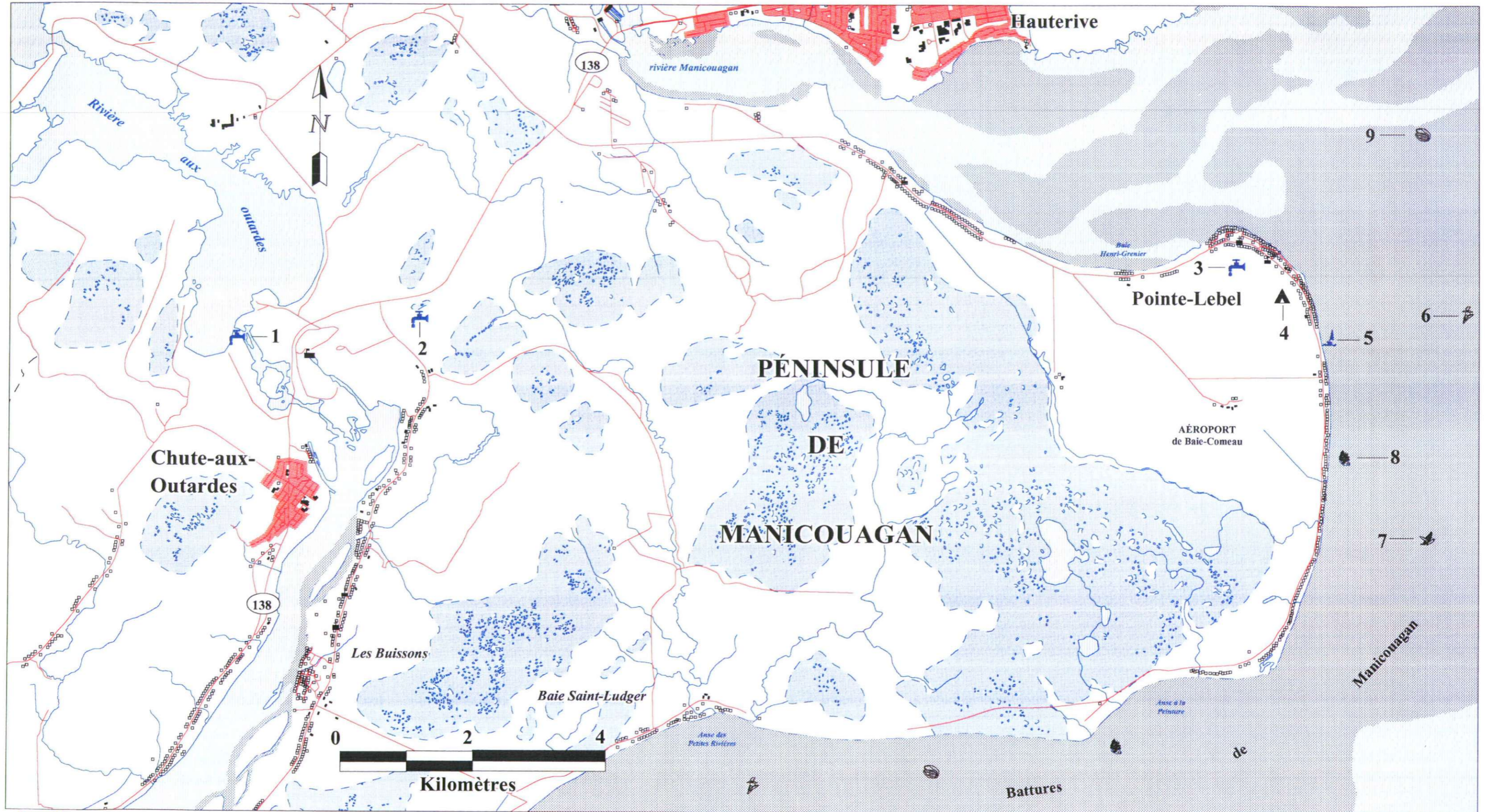
## CARTE DE LOCALISATION BAI-08



## LÉGENDE / BAI-08
















### ÉLÉMENTS SENSIBLES

NO.	DESCRIPTION	CONTACT
1	Prise d'eau municipale (Chutes-aux-Outardes), située au barrage de Chutes-aux-Outardes	Pierre Perron 418-567-8916 / 567-2144
2	Puits municipal (Pointe-aux-Outardes) situé à 500 mètres au Sud de l'intersection de la 138 et du chemin Principal	Andre Bosse 418-567-2203
3	Puits municipal (Pointe Lebel) situé près de l'École La Maree	Daniel Caron 418-589-8073
4	Camping de la Mer Enr. (+ plage), 72 rue Chouinard	Oscar Gagne (418) 589-6576
5	Rampe de mise à l'eau municipale située près du camping	Daniel Caron 418-589-8073
6	Présence de zoostères marines en face de Pointe-Lebel	P&O
7	Zone d'écouerie pour le phoque commun	MPO / Robin Tremblay 418-648-4023 pag: 514-554-9107
8	Zone de reproduction pour le Capelan tout le long du littoral nord du Fleuve St-Laurent entre Les Escoumins et la Rivière Manicouagan	MPO / Robin Tremblay 418-648-4023 pag: 514-554-9107
9	Zone de buccin commun et mactre de stimpson à l'embouchure de la rivière Manicouagan	MPO / Robin Tremblay 418-648-4023 pag: 514-554-9107

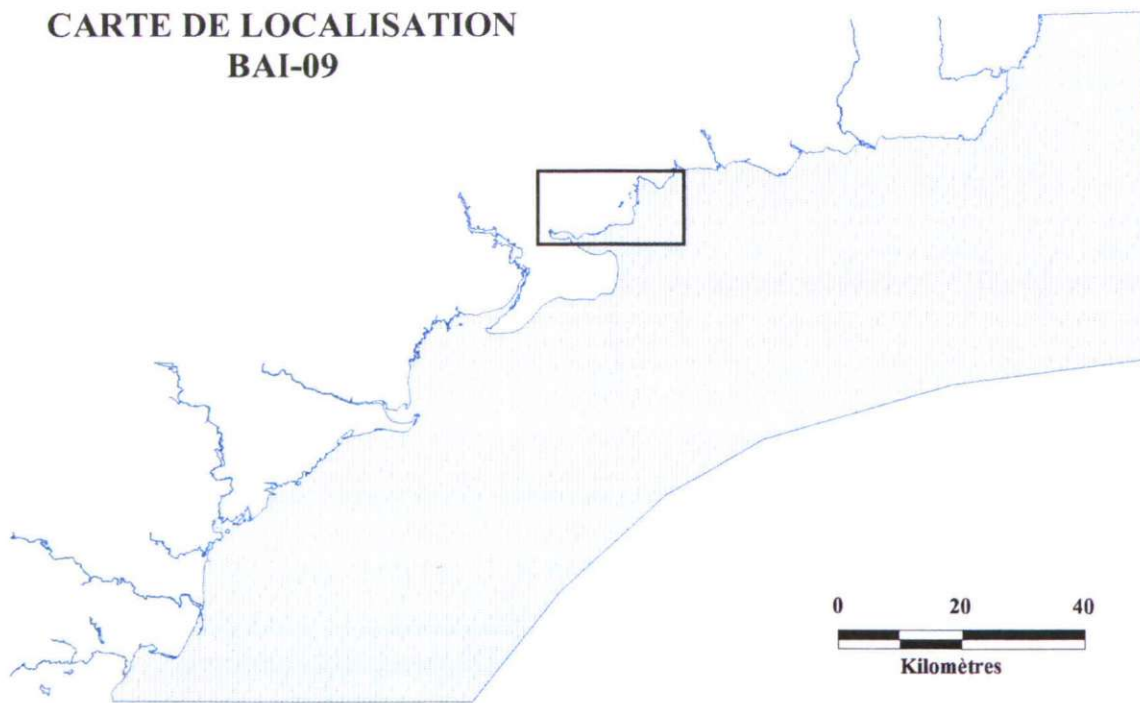


# BAI-09

## SYMBOLISATION

	Herbiers		Centre de villégiature
	Poissons		Port de plaisance
	Mammifères marins		Plage
	Crustacés		Camping
	Mollusques		Prises d'eau
	Sauvagine		Zone Particulière
	Marécage		Récif rocheux
	Estran		Réserve faunique / écologique

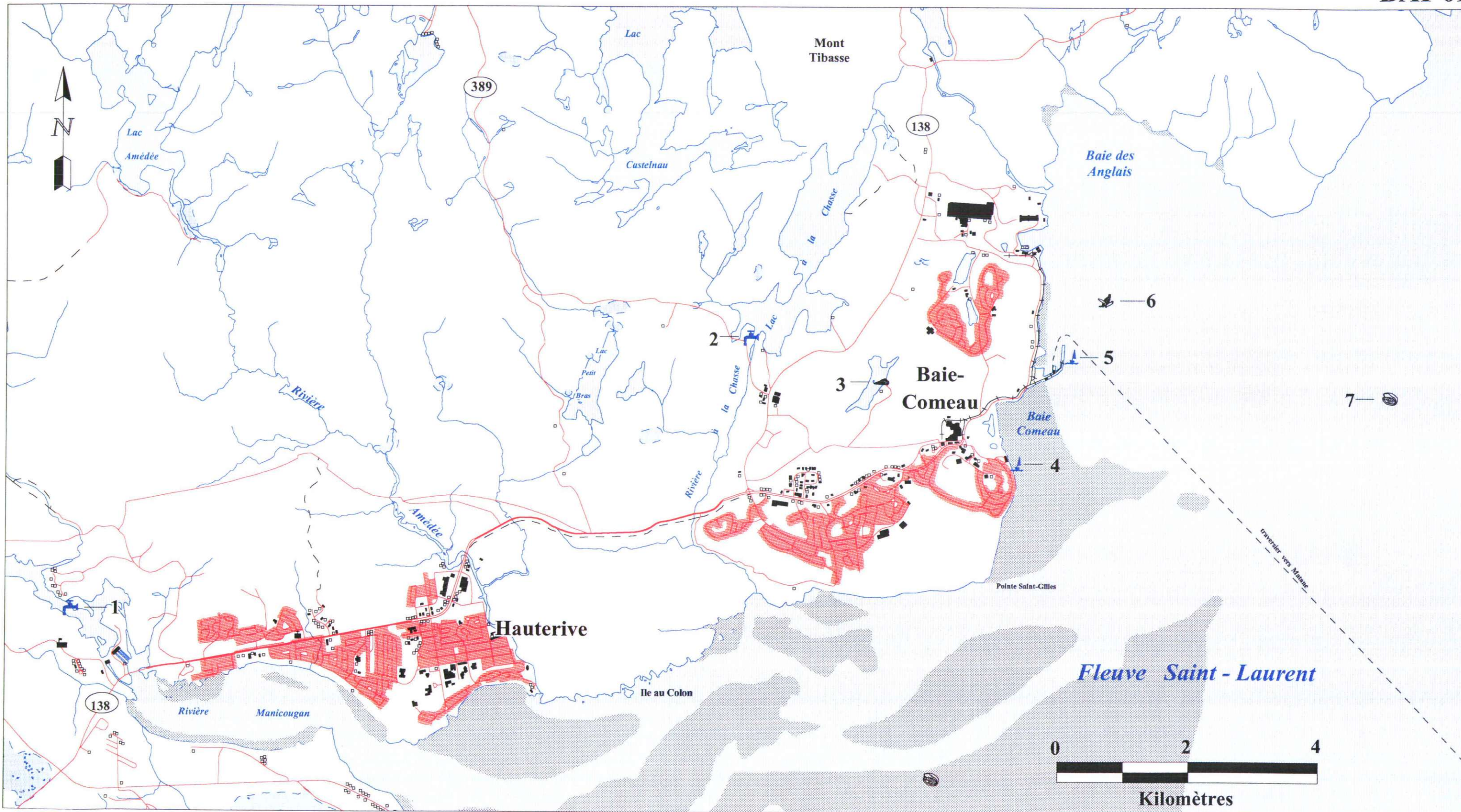
## CARTE DE LOCALISATION BAI-09



## LÉGENDE / BAI-09

### ÉLÉMENTS SENSIBLES

<b>NO.</b>	<b>DESCRIPTION</b>	<b>CONTACT</b>
1	Prise d'eau municipale (Baie-Comeau) située sur la rivière Manicouagan, au Nord-Est du barrage Manic 1	Normand Brochu 418-589-1523 / 418-296-8158
2	Prise d'eau municipale (Baie-Comeau) située au Sud du Lac à la Chasse, à l'usine de filtration	Normand Brochu 418-589-1523 / 418-296-8158
3	Plage municipale située à l'Est du Lac Comeau	Raymond Girard 418-296-8358
4	Club nautique de Baie Comeau	Michel Boudreau (418) 296 8066
5	Quai de la papetière Québec North Shore / Quai du traversier Baie-Comeau/Matane	Ingenieur de garde 418-296-3371 / traversier 418-296-4931 ou Julie Levesque 418-296-6785 (Port ferroviaire)
6	Zone d'écouerie pour le phoque gris au large de la Baie des Anglais	MPO / Robin tremblay 418-648-4023 pag: 514-554-9107
7	Zone de buccin commun de la Baie-Comeau à Godbout	MPO / Robin tremblay 418-648-4023 pag: 514-554-9107

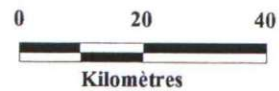
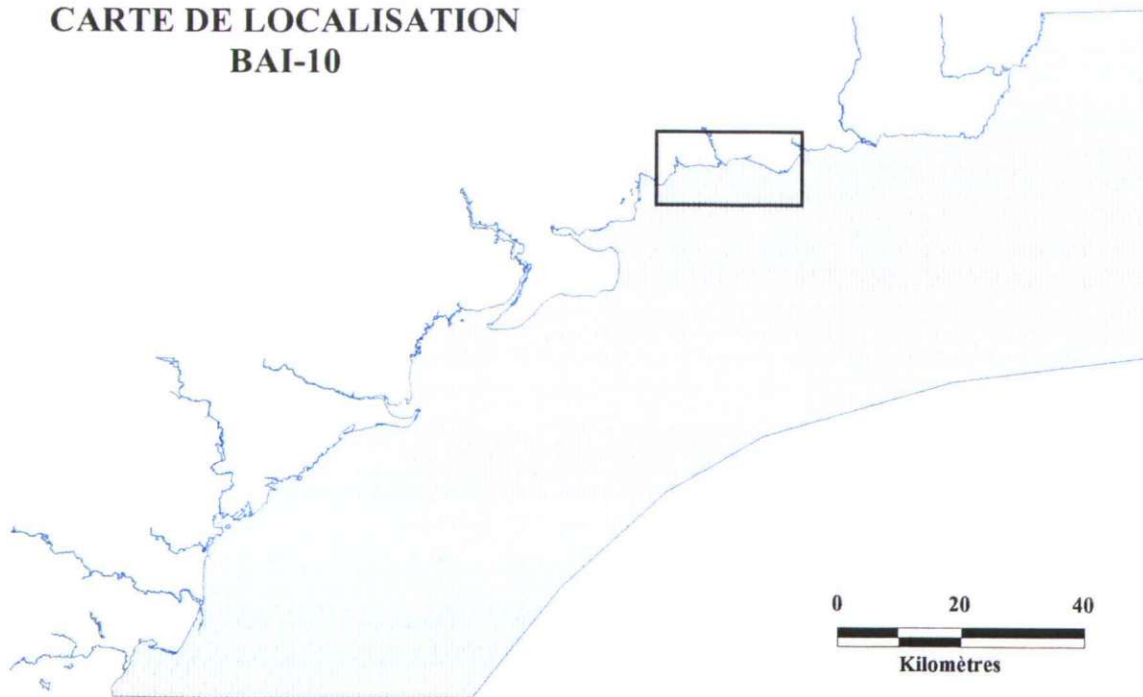


# BAI-10

## SYMBOLISATION

	Herbiers		Centre de villégiature
	Poissons		Port de plaisance
	Mammifères marins		Plage
	Crustacés		Camping
	Mollusques		Prises d'eau
	Sauvagine		Zone Particulière
	Marécage		Récif rocheux
	Estran		Réserve faunique / écologique

## CARTE DE LOCALISATION BAI-10

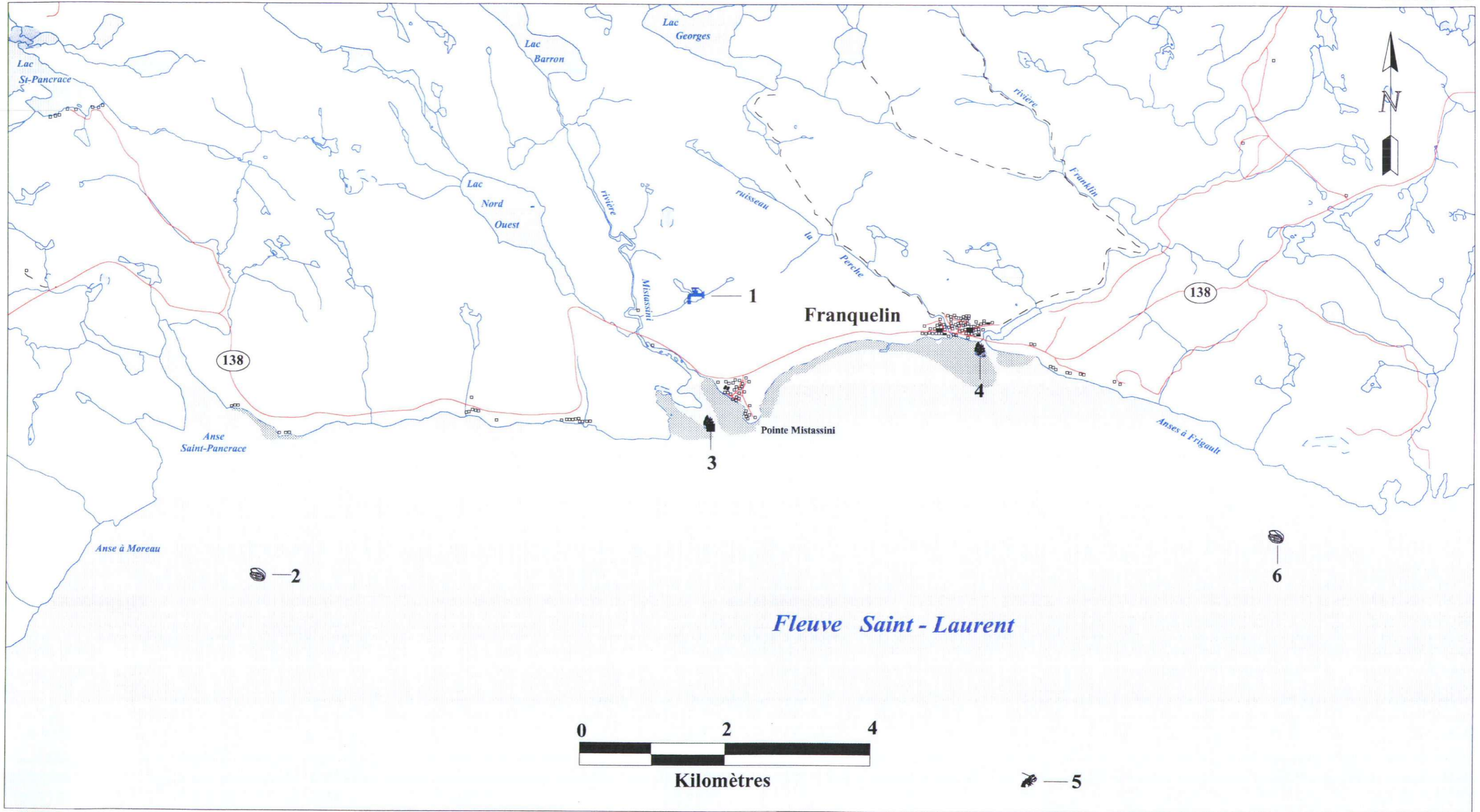


## LÉGENDE / BAI-10

### ÉLÉMENTS SENSIBLES

















<b>NO.</b>	<b>DESCRIPTION</b>	<b>CONTACT</b>
1	Prise d'eau municipale (Franquelin) située dans le Lac de l'Aqueduc	Robert Durocher 418-296-1430
2	Zone de buccin commun et d'oursin vert de Saint-Pancreace à Franklin	MPO / Robin tremblay 418-648-4023 pag: 514-554-9107
3	Frayère à saumon d'atlantique (rivière Mistassini)	MPO / Robin tremblay 418-648-4023 pag: 514-554-9107
4	Frayère à saumon d'atlantique (rivière Franklin)	MPO / Robin tremblay 418-648-4023 pag: 514-554-9107
5	Immense zone de crabes des neiges et de crevettes nordiques au large de la rive Nord du flauve	MPO / Robin tremblay 418-648-4023 pag: 514-554-9107
6	Zone de buccin commun de la Baie-Comeau à Godbout	MPO / Robin tremblay 418-648-4023 pag: 514-554-9107



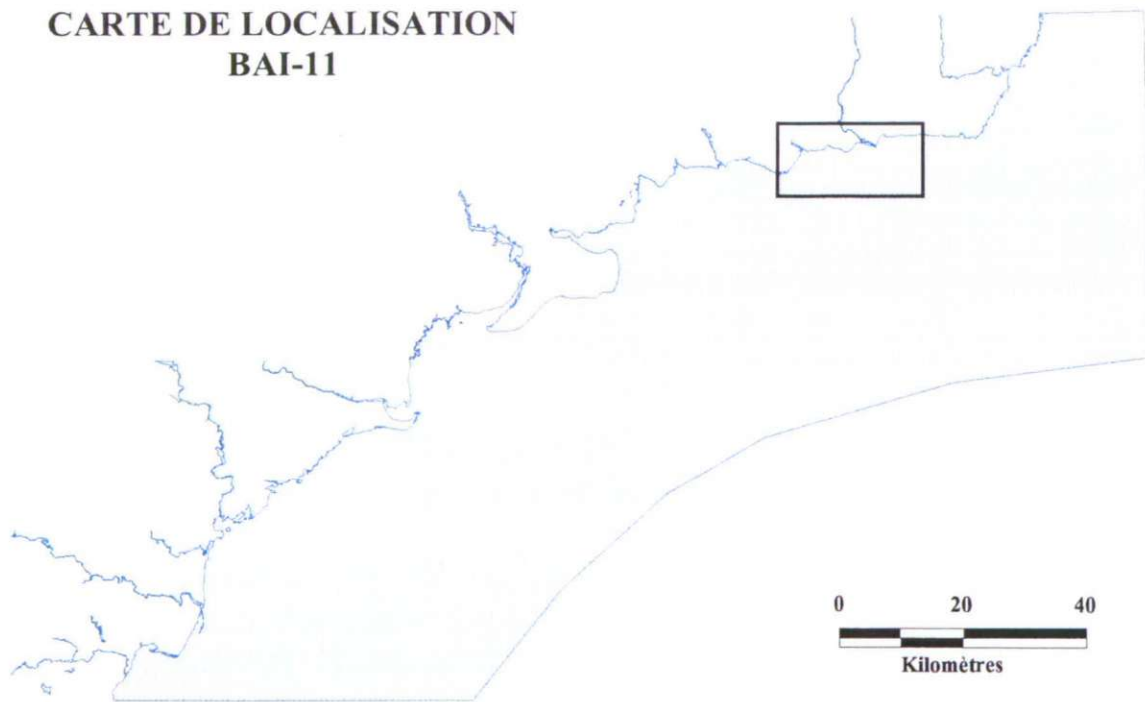


# BAI-11

## SYMBOLISATION

	Herbiers		Centre de villégiature
	Poissons		Port de plaisance
	Mammifères marins		Plage
	Crustacés		Camping
	Mollusques		Prises d'eau
	Sauvagine		Zone Particulière
	Marécage		Récif rocheux
	Estran		Réserve faunique / écologique

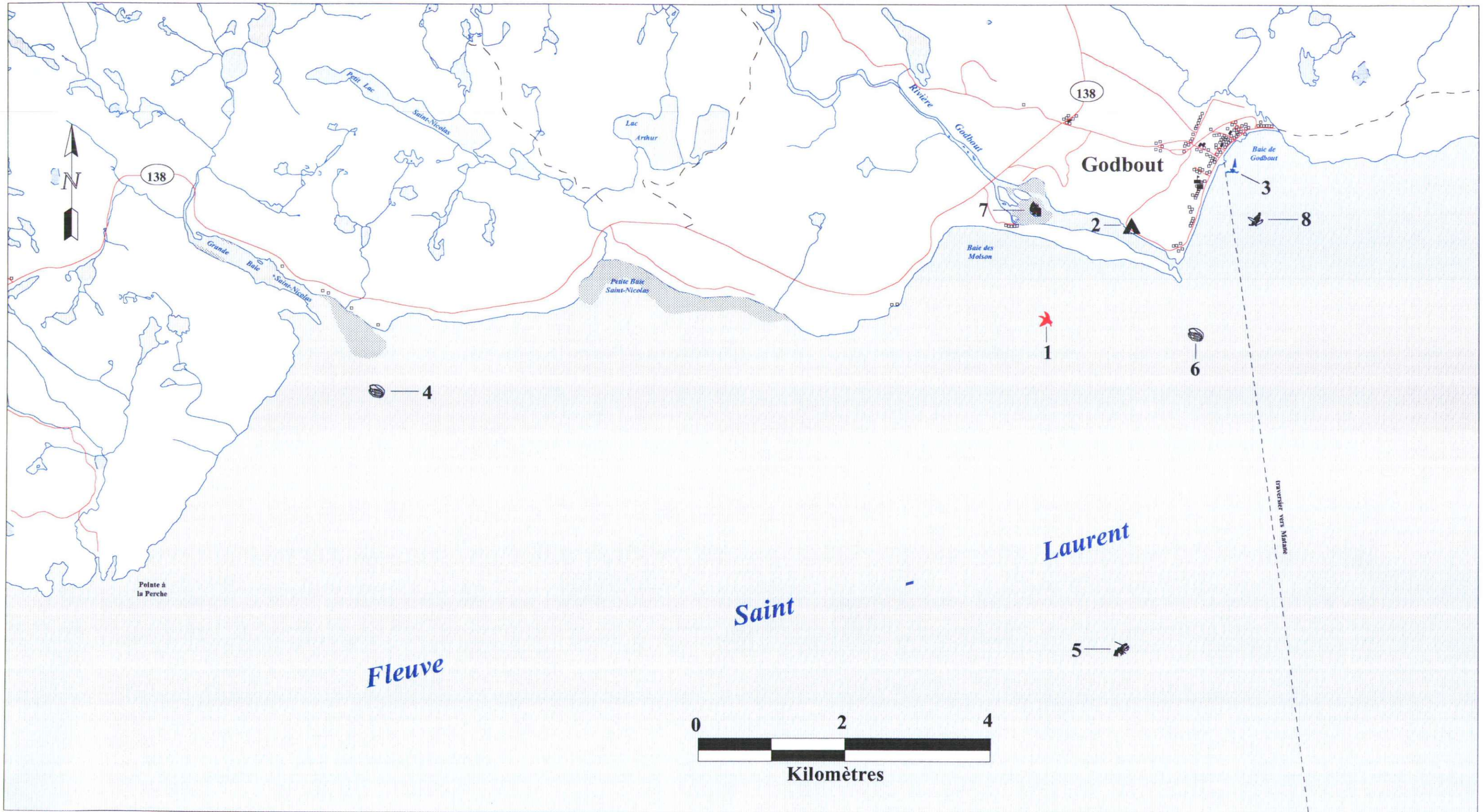
## CARTE DE LOCALISATION BAI-11



## LÉGENDE / BAI-11





### ÉLÉMENTS SENSIBLES

NO.	DESCRIPTION	CONTACT
1	Petite zone de sauvagine dans la Baie des Molson à l'embouchure de la rivière Godbout.	MEF / dir. regionale 418-962-3378
2	Camping l'Estuaire situe au bout de la rue Conrad, sur le bord de la riviere Godbout	Therese Rioux 418-568-7737
3	Rampe de mise a l'eau, Quai municipal de Godbout	Pierre Cote 418-568-7514
4	Zone de buccin commun de la Baie-Comeau à Godbout	MPO / Robin tremblay 418-648-4023 pag: 514-554-9107
5	Immense zone de crabes des neiges et de crevettes nordiques au large de la rive Nord du flauve	MPO / Robin tremblay 418-648-4023 pag: 514-554-9107
6	Zone de buccin commun et d'oursin vert en face de Godbout	MPO / Robin tremblay 418-648-4023 pag: 514-554-9107
7	Frayère à saumon d'atlantique (rivière Godbout)	MPO / Robin tremblay 418-648-4023 pag: 514-554-9107
8	Zone d'écouerie pour le phoque commun en face de Godbout	MPO / Robin tremblay 418-648-4023 pag: 514-554-9107

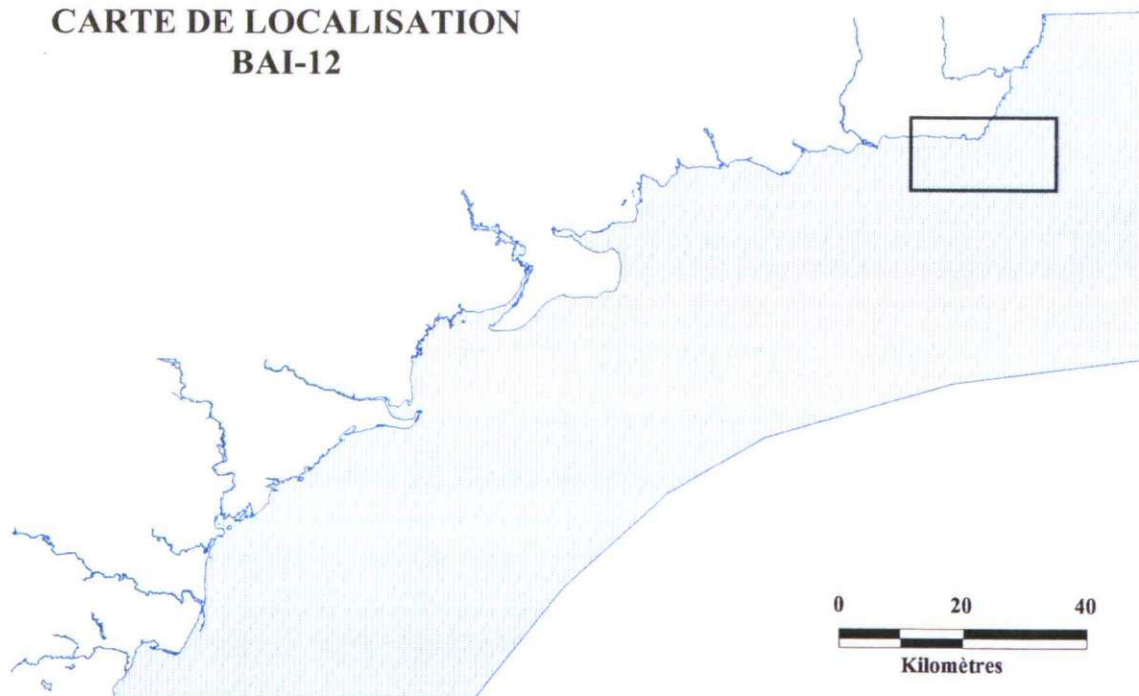


# BAI-12

## SYMBOLISATION

	Herbiers		Centre de villégiature
	Poissons		Port de plaisance
	Mammifères marins		Plage
	Crustacés		Camping
	Mollusques		Prises d'eau
	Sauvagine		Zone Particulière
	Marécage		Récif rocheux
	Estran		Réserve faunique / écologique

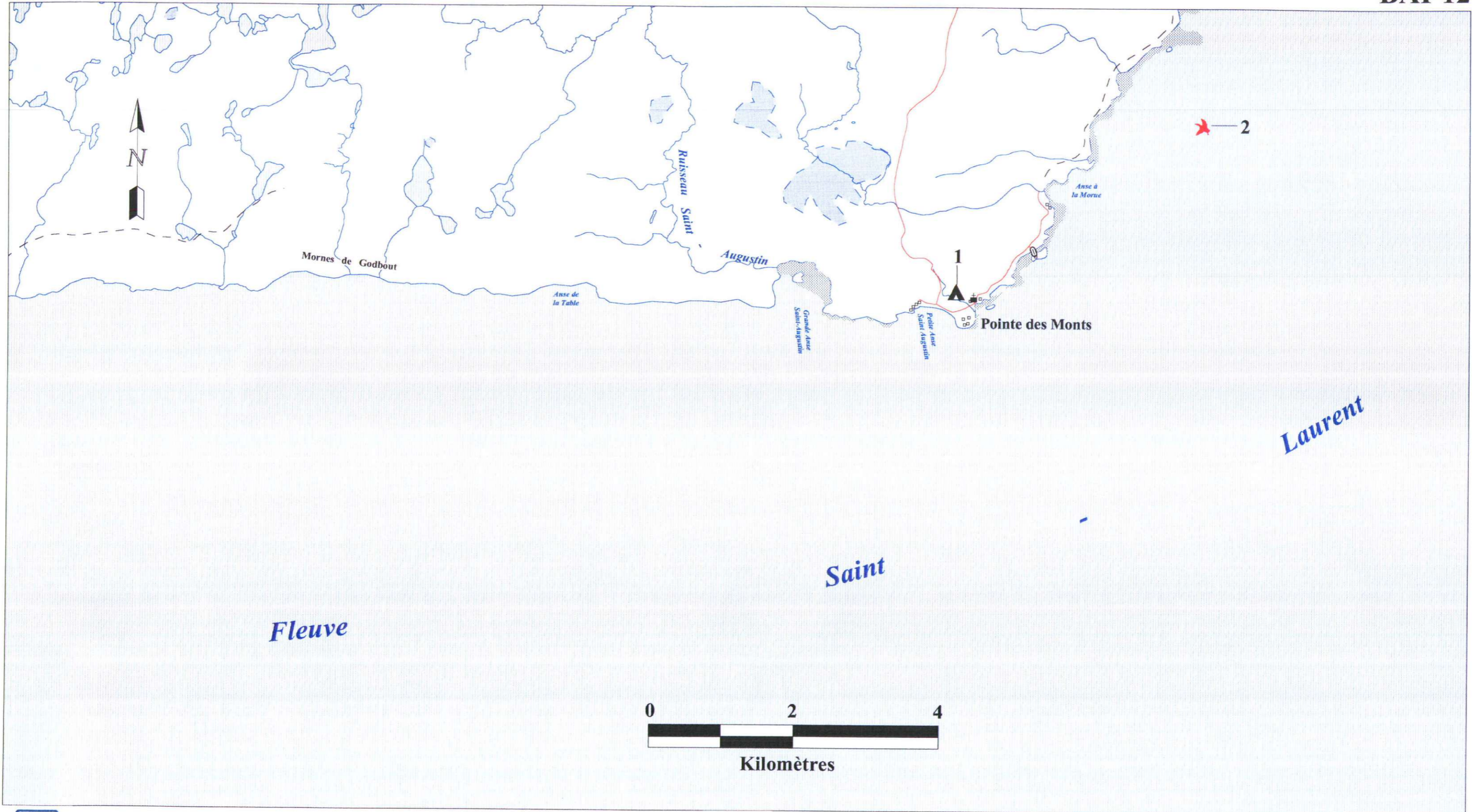
## CARTE DE LOCALISATION BAI-12



## LÉGENDE / BAI-12

















### *ÉLÉMENTS SENSIBLES*

<b>NO.</b>	<b>DESCRIPTION</b>	<b>CONTACT</b>
1	Camping Domaine de l'Asterie situe au bout du Chemin du Vieux-Fort à Pointe des Monts	Jean-Pierre Caron 418-939-2327
2	Zone de sauvagine le long du littoral entre Pointe des Monts et Pointe-à-Poulin	MEF / dir. regionale 418-962-3378

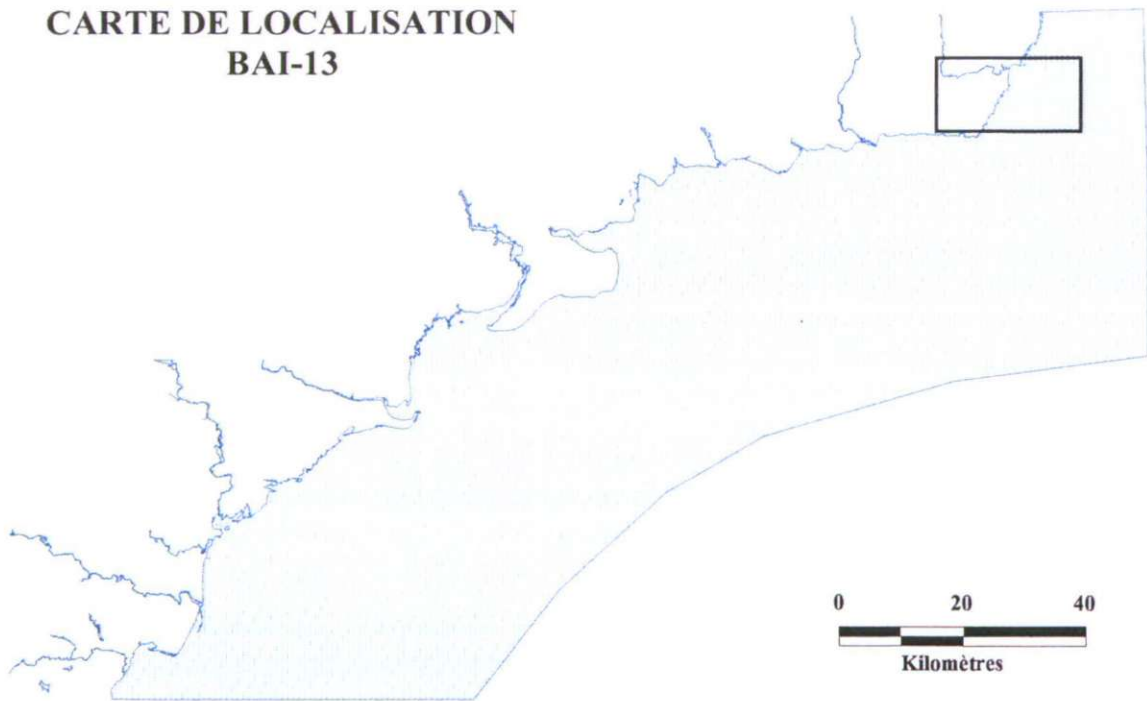


# BAI-13

## SYMBOLISATION

	Herbiers		Centre de villégiature
	Poissons		Port de plaisance
	Mammifères marins		Plage
	Crustacés		Camping
	Mollusques		Prises d'eau
	Sauvagine		Zone Particulière
	Marécage		Récif rocheux
	Estran		Réserve faunique / écologique

## CARTE DE LOCALISATION BAI-13

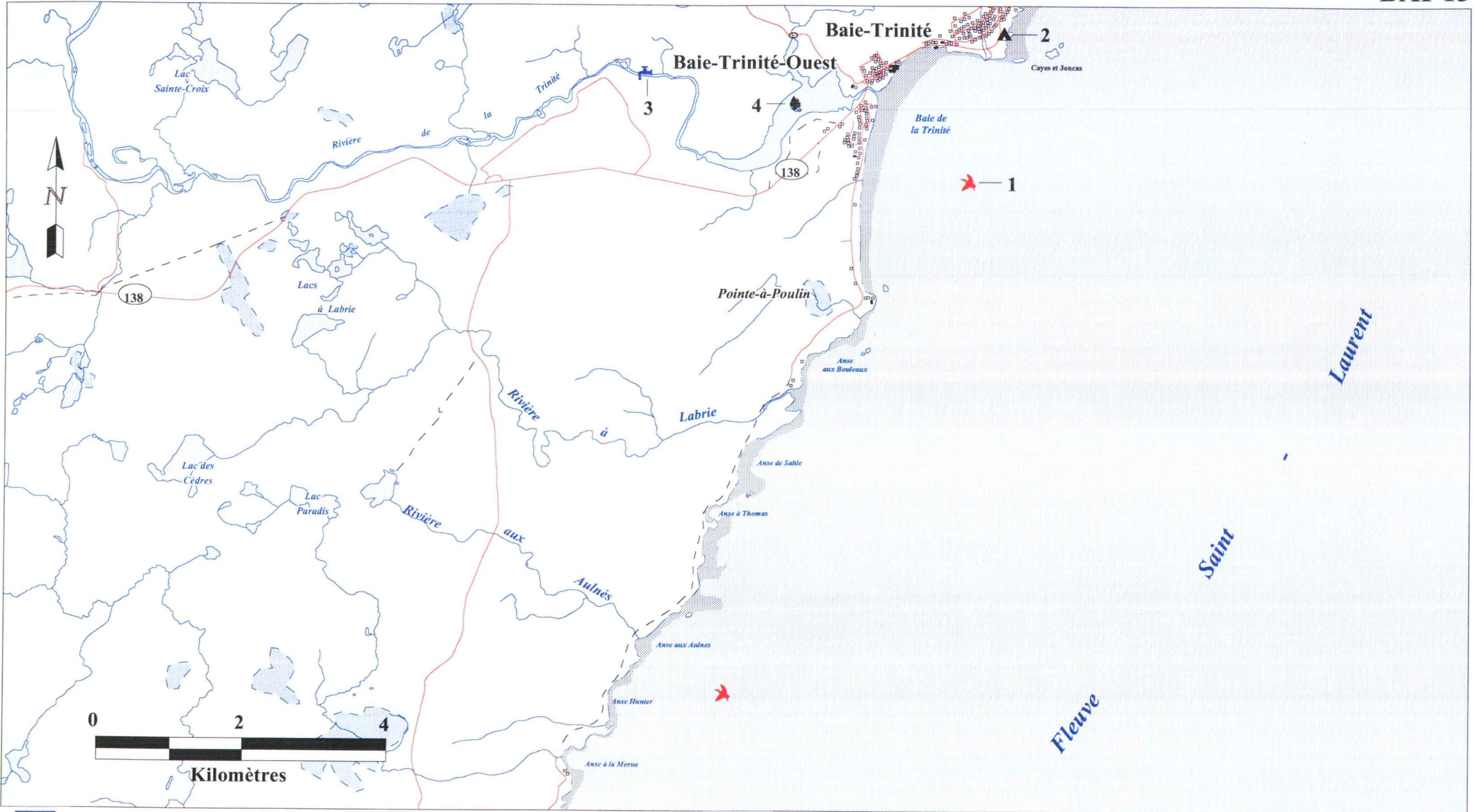




## LÉGENDE / BAI-13

















### *ÉLÉMENTS SENSIBLES*

<b>NO.</b>	<b>DESCRIPTION</b>	<b>CONTACT</b>
1	Zone de sauvagine dans la Baie de Trinité	MEF / dir. regional 418-962-3378
2	Camping de la Baie, Route 138	Monique Chouinard 418-939-2231 / 939-2513
3	Prise d'eau municipale (Baie-Trinite), situee au barrage sur la rivire Trinite	Monique Chouinard 418-939-2231 / 939-2513
4	Frayère pour le saumon d'atlantique (rivière de la Trinité)	MPO / Robin Tremblay 418-648-4023 pag: 514-554-9107


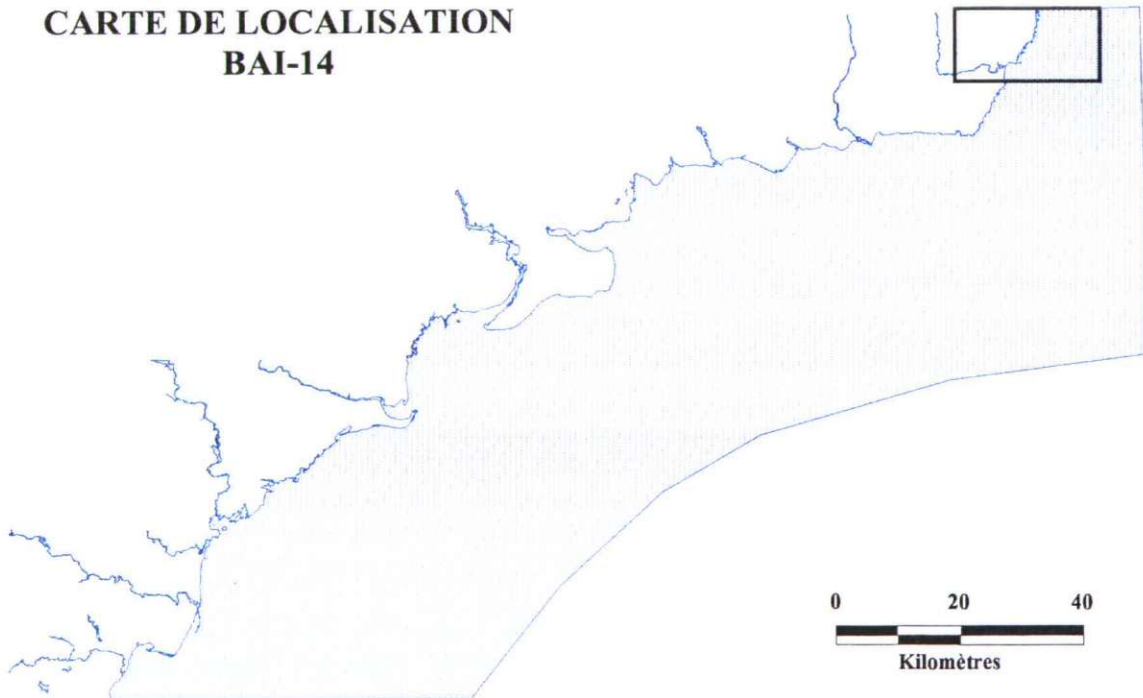


# BAI-14

## SYMBOLISATION

	Herbiers		Centre de villégiature
	Poissons		Port de plaisance
	Mammifères marins		Plage
	Crustacés		Camping
	Mollusques		Prises d'eau
	Sauvagine		Zone Particulière
	Marécage		Récif rocheux
	Estran		Réserve faunique / écologique

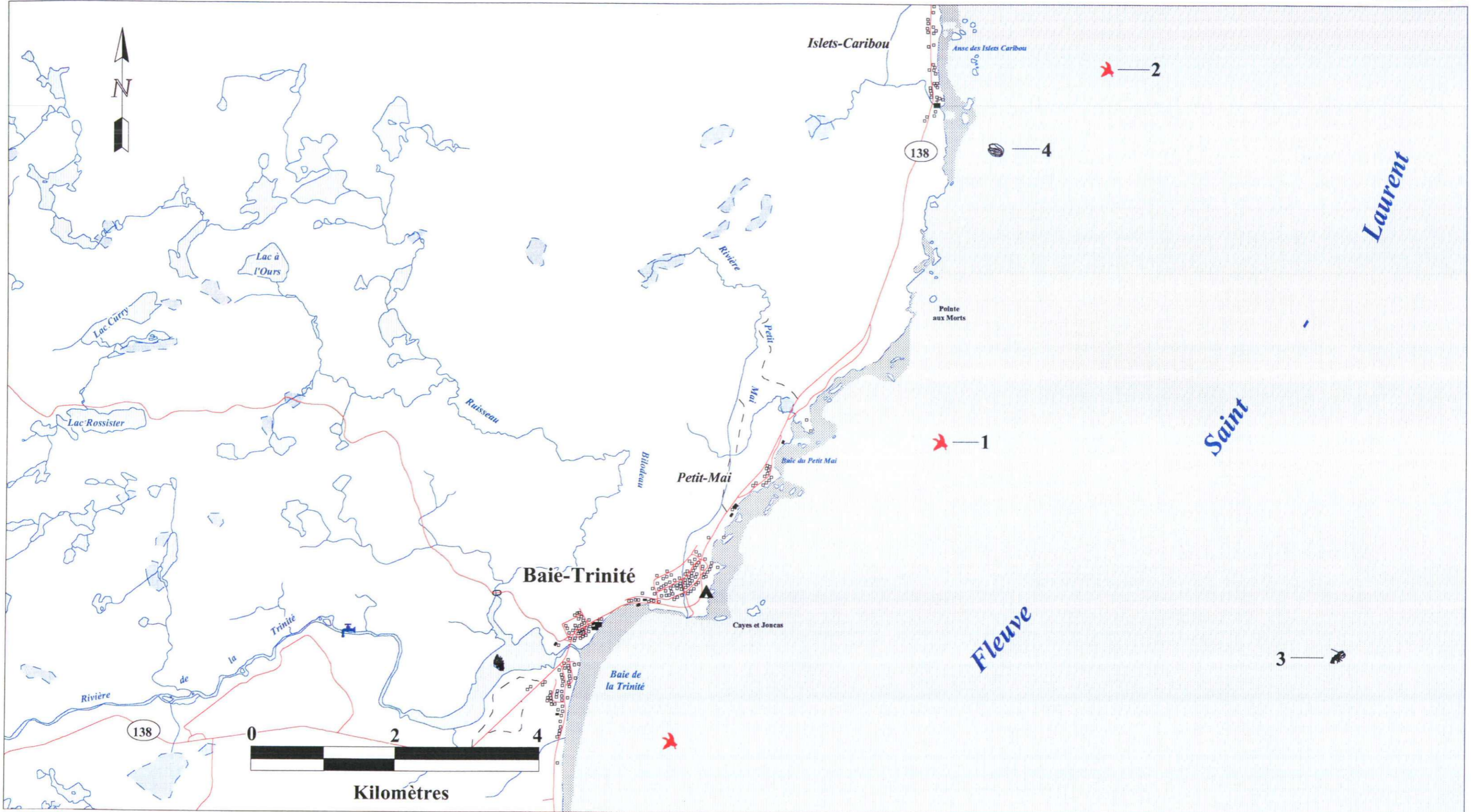
## CARTE DE LOCALISATION BAI-14



## LÉGENDE / BAI-14

### ÉLÉMENTS SENSIBLES

<b>NO.</b>	<b>DESCRIPTION</b>	<b>CONTACT</b>
1	Zone de sauvagine le long du littoral en face de Petit-Mai	MEF / dir. regionale 418-962-3378
2	Concentration d'oiseaux aquatiques le long du littoral en face de Îlets-Caribou	MEF / dir. regionale 418-962-3378
3	Immense zone de crevettes nordiques au large (dans le centre du Fleuve)	MPO / Robin Tremblay 418-648-4023 pag: 514-554-9107
4	Zone de pétoncles d'islande en face de l'Islets-Caribou	MPO / Robin Tremblay 418-648-4023 pag: 514-554-9107



# Les divisions de l'ARES

