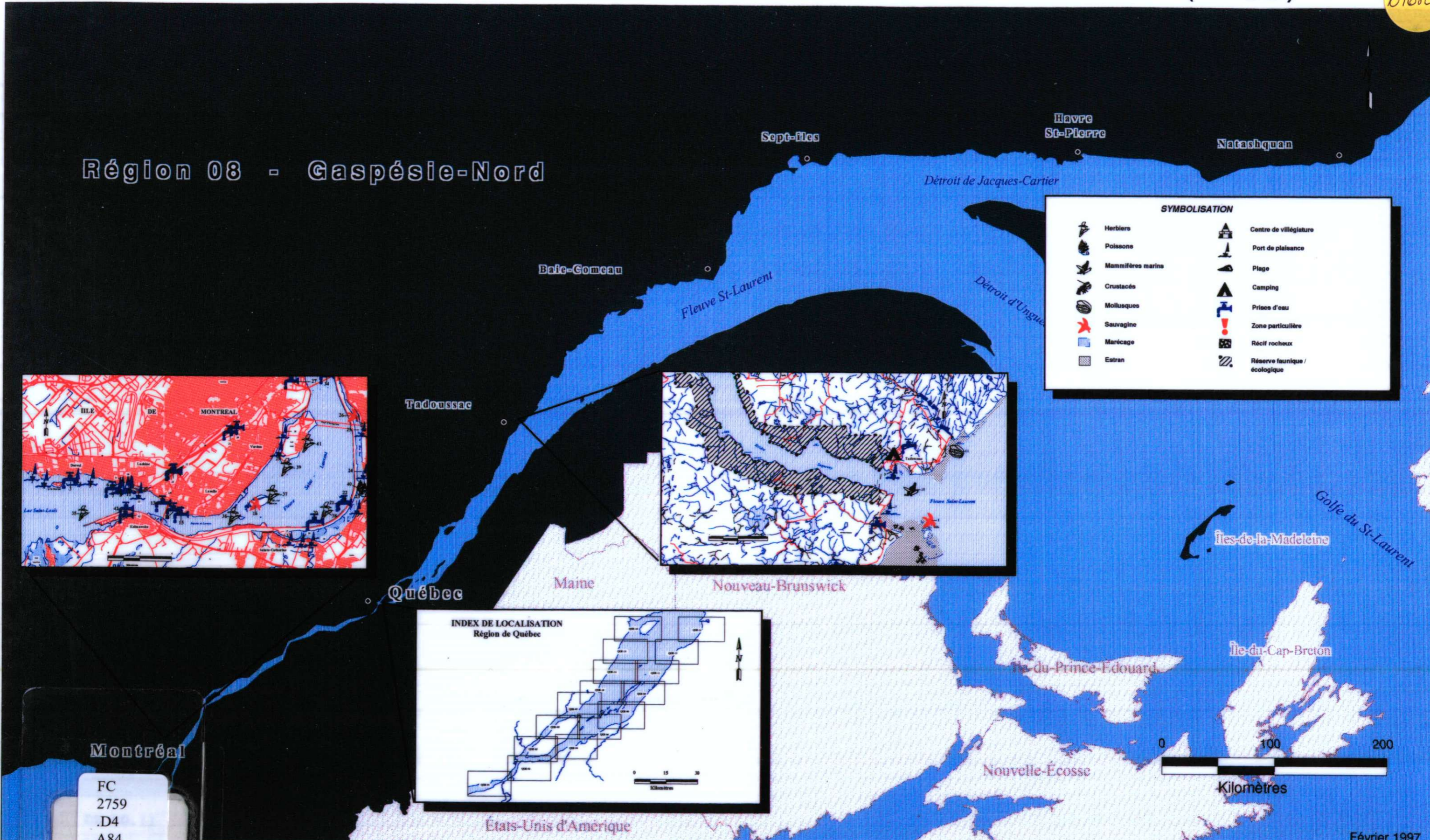



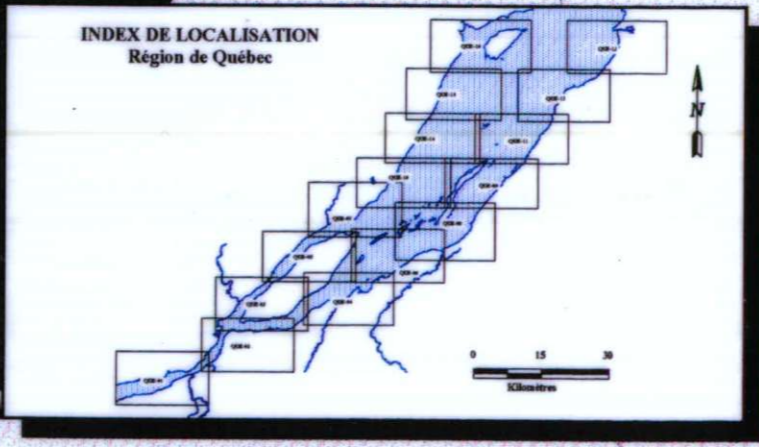
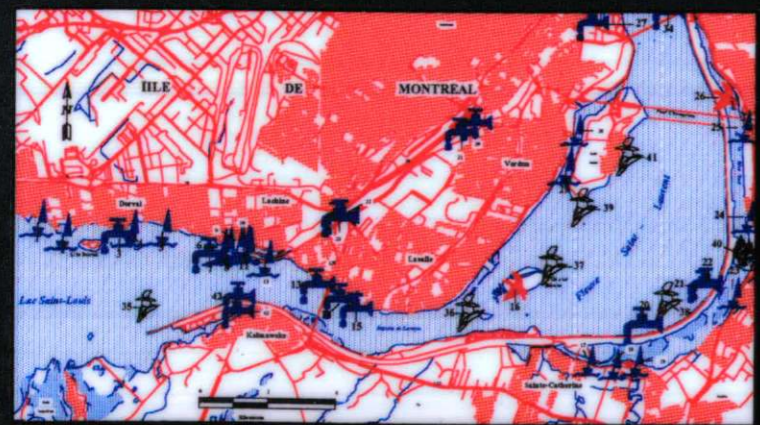
109682-8

Région 08 - Gaspésie-Nord



SYMBOLISATION

	Herbiers		Centre de villégiature
	Poissons		Port de plaisance
	Mammifères marins		Plage
	Crustacés		Camping
	Mollusques		Prises d'eau
	Sauvagine		Zone particulière
	Marécage		Récif rocheux
	Estran		Réserve faunique / écologique



Montréal

FC
2759
.D4
A84
1997
Gasp.-N
Ex. 2



AVANT - PROPOS

Cette première version de l'Atlas régional des éléments sensibles (ARES) remplace ce qui autrefois s'appelait le répertoire socio-écologique (RSE). Vous y trouverez les mêmes informations que dans le RSE avec une présentation légèrement différente. Développé pour répondre aux besoins des officiers d'urgences environnementales, il s'est avéré, au cours des années, très utile pour des activités de planification au sens large. Il nous fait donc plaisir de vous le présenter.

Il couvre le couloir du fleuve habité et se découpe en 14 régions :

Région 01	Montréal
Région 02	Trois-Rivières
Région 03	Québec
Région 04	Malbaie
Région 05	Saguenay
Région 06	Rimouski
Région 07	Baie-Comeau
Région 08	Gaspésie-Nord
Région 09	Gaspésie-Sud
Région 10	Îles-de-la-Madeleine
Région 11	Anticosti
Région 12	Sept-Îles
Région 13	Havre-St-Pierre
Région 14	Basse Côte-Nord

Un index des régions est disponible à l'arrière de chacune des copies de région. Réalisé à l'aide du logiciel MapInfo, l'ARES est disponible en deux versions soit : papier et numérique. La séquence de mise à jour est quinquennale.

Les informations identifiées dans l'ARES proviennent de différents ministères fédéraux et provinciaux, de municipalités, d'organismes non-gouvernementaux et autres qui ont bien voulu collaborer dans la réalisation de ce projet. Par le fait même, il se veut le plus complet possible, mais ne peut être exhaustif.

Vous remarquerez que les accents font souvent défauts. Ce problème de transfert de texte entre logiciels déjà connus ne nous a pas épargné. Nous nous en excusons.

Pour toutes informations additionnelles prière de contacter :

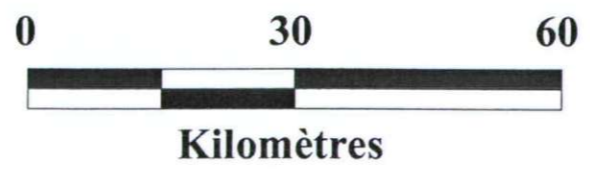
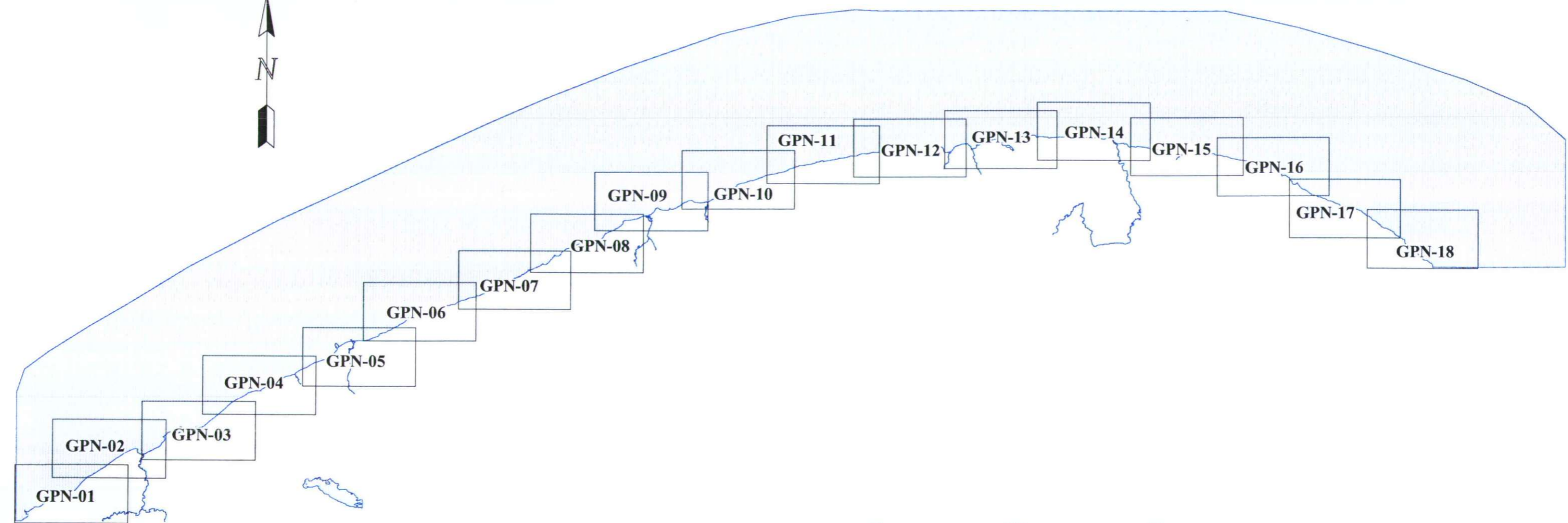
Chantal Duhaime
 Environnement Canada
 Direction de la protection de l'environnement
 Urgence environnement
 105 McGill, 4^e étage
 Montréal, Québec
 H2J 2E7
 B: (514) 283-1816
 F: (514) 496-1157

Publié avec l'autorisation du ministre de l'Environnement
 @ Ministre des travaux publics et Services gouvernementaux Canada 1997
 No de catalogue En40-533/1997f
 ISBN 0-662-81931-4

Mars 1997

INDEX DE LOCALISATION

Région de Gaspésie-Nord

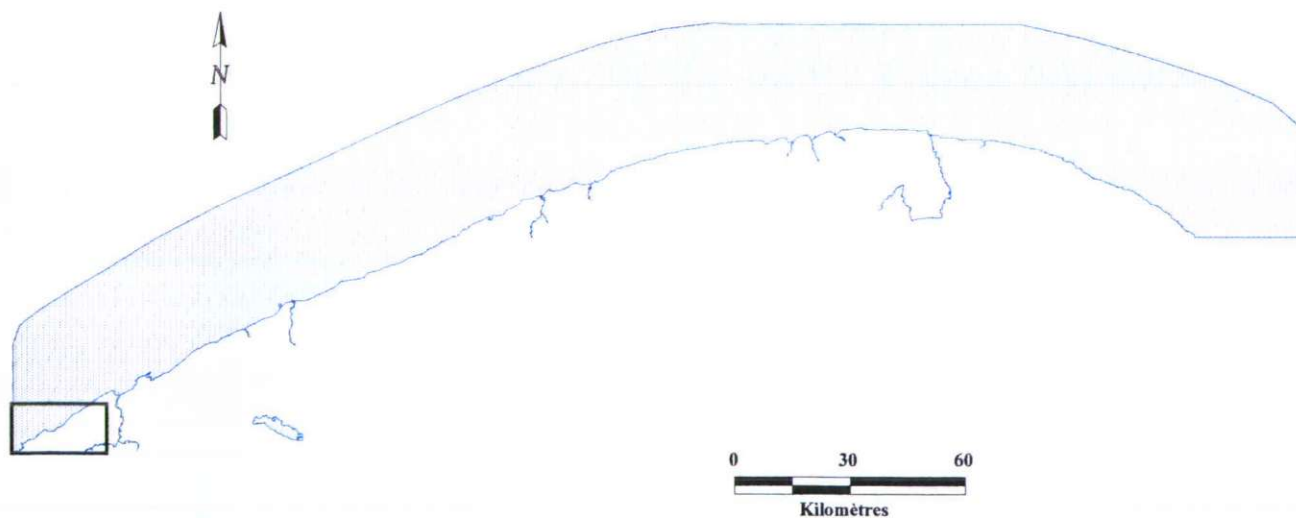


GPN-01

SYMBOLISATION

	Herbiers		Centre de villégiature
	Poissons		Port de plaisance
	Mammifères marins		Plage
	Crustacés		Camping
	Mollusques		Prises d'eau
	Sauvagine		Zone Particulière
	Marécage		Récif rocheux
	Estran		Réserve faunique / écologique

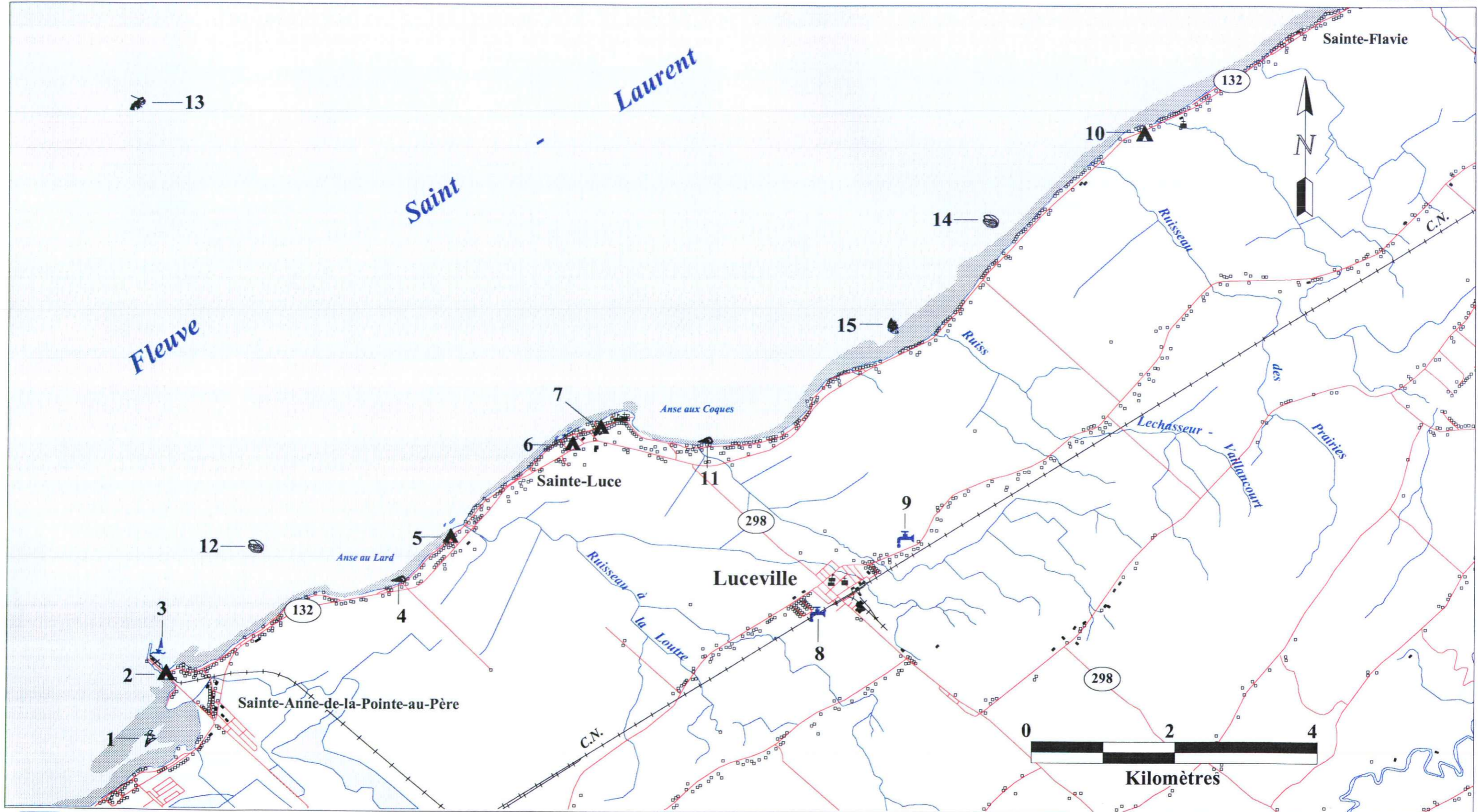
CARTE DE LOCALISATION GPN-01



LÉGENDE / GPN-01
















ÉLÉMENTS SENSIBLES

NO.	DESCRIPTION	CONTACT
1	Zoostère marine dans la petite anse en face de Sainte-Anne-de-la-Pointe-au-Père	MEF / dir. regionale 418-727-3511
2	Camping du Phare, 1060 rue du Phare	Anette Gauthier 418-723-6706
3	Quai fédéral de Pointe-au-Père et rampe de mise à l'eau	Mario Caron 418-724-7723
4	Plage municipale de Pointe-au-Père à l'Anse au Lard	Mario Caron 418-724-7723
5	Camping La Luciole, 118 route 132	Marguerite Deschamplain (418) 739-3258
6	Camping Le Bocage (municipal), 124 route 132	Marc Beaudet 418-739-3125
7	Camping Les Peupliers, 38 rue du Fleuve Ouest	Therese Deschesnes 418-739-3326
8	Puits municipal (Luceville) situé au Sud-Ouest du village	Marie-Andree Jeffrey 418-739-3566 / 739-3837
9	Puits municipal (Sainte-Luce)	Bertrand Beaudin 418-739-4317
10	Camping Capitaine Homard, 180 route de la mer (132)	Michel Gauvin 418-775-8046
11	Plage municipale de l'Anse aux Cogues	Municipalite 418-739-4317
12	Zone de buccin commun le long du littoral entre Rimouski et au Nord de la Baie de Métis	MPO / Robin Tremblay 418-648-4023 pag: 514-554-9107
13	Zone de crabes des neiges au large de la rive Sud du Fleuve	MPO / Robin Tremblay 418-648-4023 pag: 514-554-9107
14	Zone de buccin commun le long du littoral entre Rimouski et au Nord de la Baie de Métis	MPO / Robin Tremblay 418-648-4023 pag: 514-554-9107
15	Zone de reproduction pour le capelan de mai à juin, longeant la côte au Nord de Rimouski jusqu'à Ste-Flavie	MPO / Robin Tremblay 418-648-4023 pag: 514-554-9107




GPN-02

SYMBOLISATION

	Herbiers		Centre de villégiature
	Poissons		Port de plaisance
	Mammifères marins		Plage
	Crustacés		Camping
	Mollusques		Prises d'eau
	Sauvagine		Zone Particulière
	Marécage		Récif rocheux
	Estran		Réserve faunique / écologique

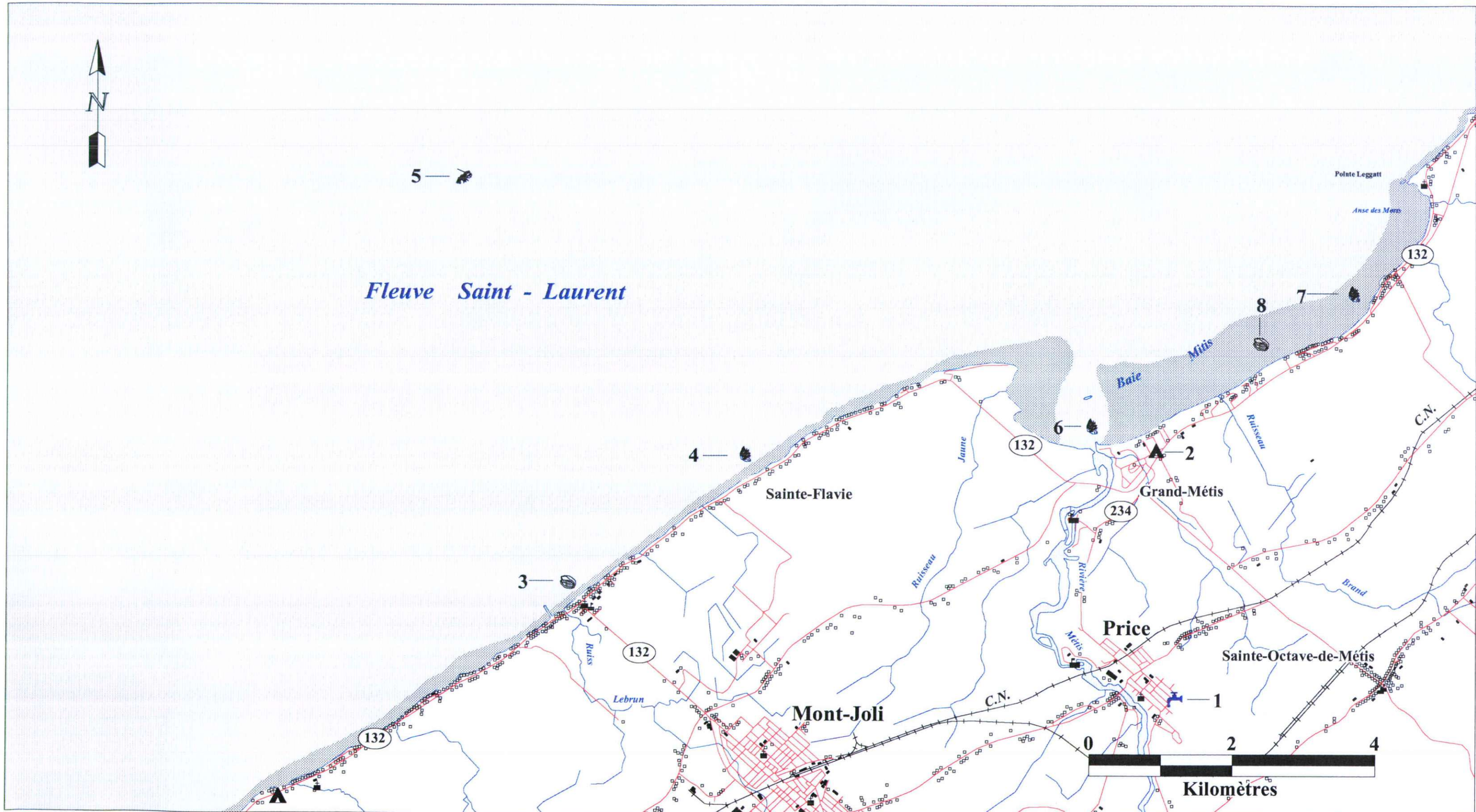
CARTE DE LOCALISATION GPN-02



LÉGENDE / GPN-02

















ÉLÉMENTS SENSIBLES

NO.	DESCRIPTION	CONTACT
1	2 puits municipaux (Price) situés au Sud-Est de la municipalité: une sur la rue Berube et l'autre sur la rue à l'Est	Marc-Andre Landry 418-775-4747
2	Camping du motel Metis, 220 route 132	Alphonse Savard (418) 775-6473
3	Zone de buccin commun le long du littoral entre Rimouski et Les Boules	MPO / Robin Tremblay 418-648-4023 pag: 514-554-9107
4	Zone de reproduction pour le capelan de mai à juin, longeant la côte au Nord de Rimouski jusqu'à Ste-Flavie	MPO / Robin Tremblay 418-648-4023 pag: 514-554-9107
5	Zone de crabes des neiges au large de la rive Sud du Fleuve	MPO / Robin Tremblay 418-648-4023 pag: 514-554-9107
6	Frayère de saumons atlantiques	MPO / Robin Tremblay 418-648-4023 pag: 514-554-9107
7	Zone de reproduction pour le capelan de mai à juin, dans la Baie Mitis, au Nord	MPO / Robin Tremblay 418-648-4023 pag: 514-554-9107
8	Zone de buccin commun le long du littoral entre Rimouski et Les Boules	MPO / Robin Tremblay 418-648-4023 pag: 514-554-9107




GPN-03

SYMBOLISATION

	Herbiers		Centre de villégiature
	Poissons		Port de plaisance
	Mammifères marins		Plage
	Crustacés		Camping
	Mollusques		Prises d'eau
	Sauvagine		Zone Particulière
	Marécage		Récif rocheux
	Estran		Réserve faunique / écologique

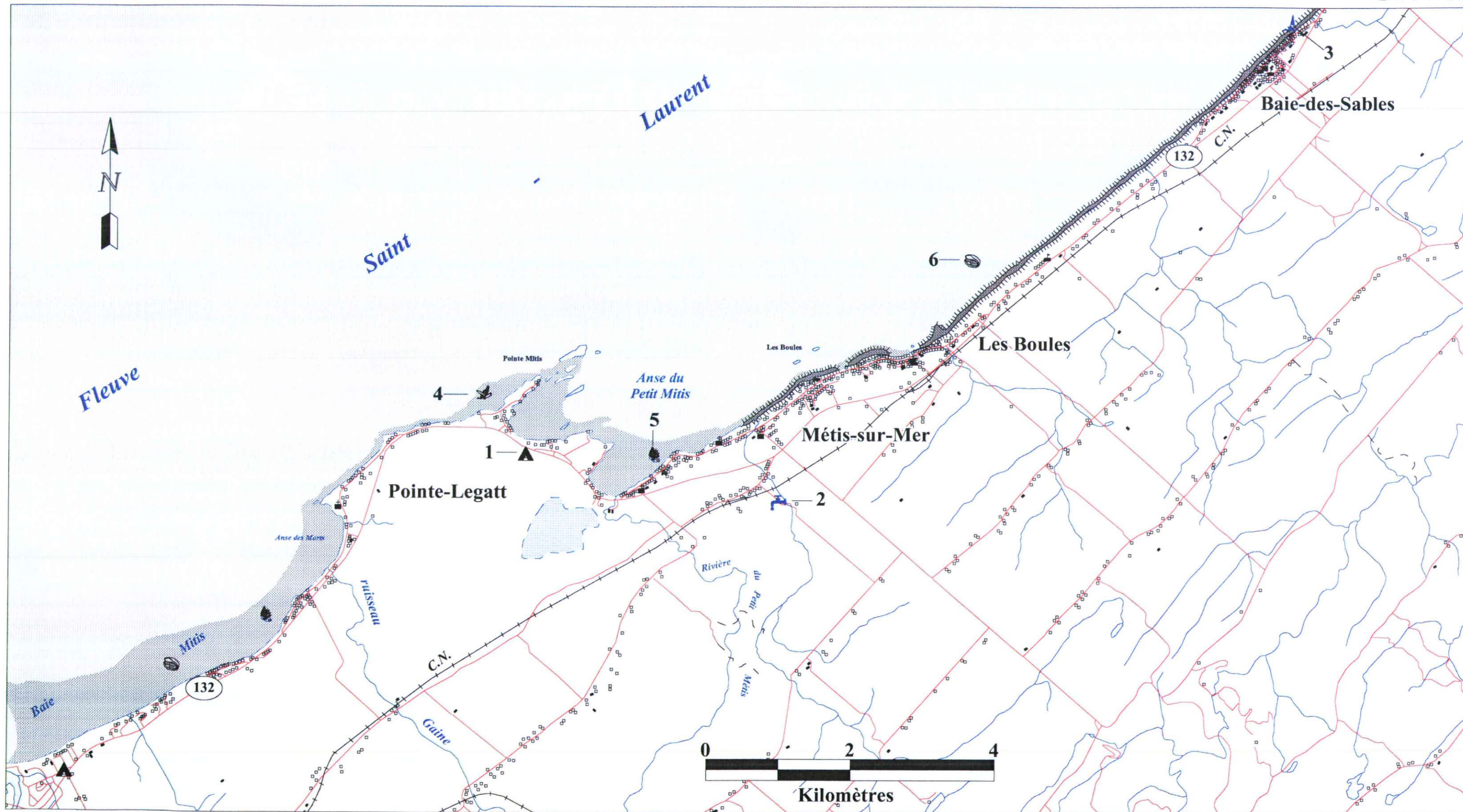
CARTE DE LOCALISATION GPN-03



LÉGENDE / GPN-03

















ÉLÉMENTS SENSIBLES

NO.	DESCRIPTION	CONTACT
1	Camping Annie, 1352 route 132	Denis Rousseau / Sylvie Ross 418-936-3825
2	Prise d'eau municipale (Metis-sur-Mer) dans le ruisseau venant du Lac Asile au Sud du terrain de golf	Richard Turriff 418-936-3420
3	Quai municipal a la sortie Est du village (Ancien quai federal)	Myriam Mercier 418-772-6218
4	Échourie pour le phoque gris à la Pointe-Legatt	MPO / Robin Tremblay 418-648-4023 pag: 514-554-9107
5	Zone de reproduction pour le capelan de mai à juin, dans l'Anse du Petit Métis	MPO / Robin Tremblay 418-648-4023 pag: 514-554-9107
6	Zone de buccin commun le long du littoral entre Rimouski et Les Boules	MPO / Robin Tremblay 418-648-4023 pag: 514-554-9107

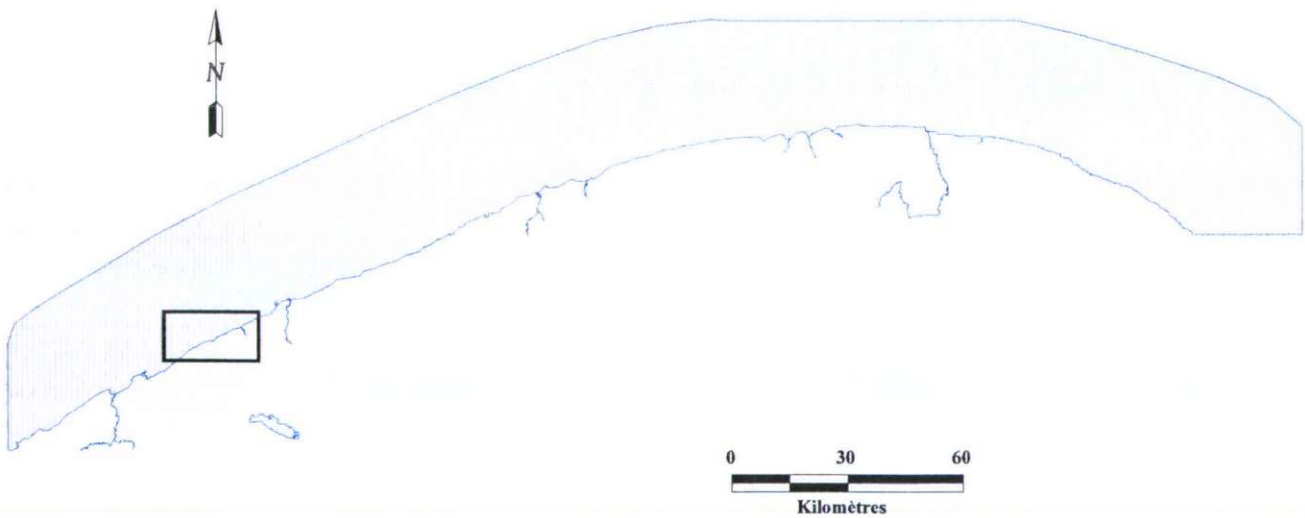


GPN-04

SYMBOLISATION

	Herbiers		Centre de villégiature
	Poissons		Port de plaisance
	Mammifères marins		Plage
	Crustacés		Camping
	Mollusques		Prises d'eau
	Sauvagine		Zone Particulière
	Marécage		Récif rocheux
	Estran		Réserve faunique / écologique

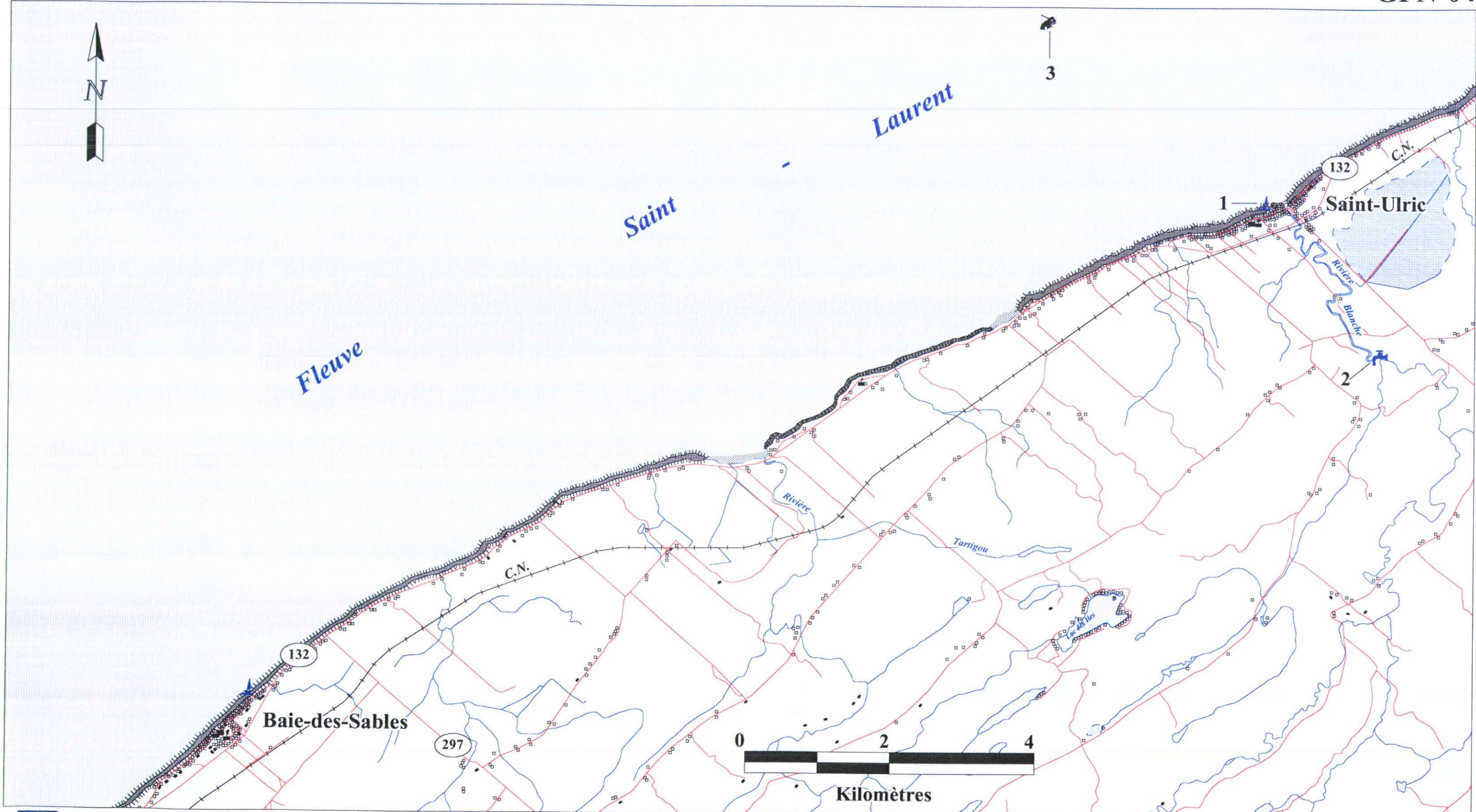
CARTE DE LOCALISATION GPN-04



LÉGENDE / GPN-04

















ÉLÉMENTS SENSIBLES

NO.	DESCRIPTION	CONTACT
1	Rampe de mise à l'eau municipale située au bout du chemin du Quai	Maurice Tremblay 418-737-4341
2	Prise d'eau municipale (Saint-Ulric) située dans la rivière Blanche, en aval du pont couvert	Maurice Tremblay 418-737-4341
3	Zone de crabes des neiges entre Saint-Ulric et au Sud de Matane	MPO / Robin Tremblay 418-648-4023 pag: 514-554-9107




GPN-05

SYMBOLISATION

	Herbiers		Centre de villégiature
	Poissons		Port de plaisance
	Mammifères marins		Plage
	Crustacés		Camping
	Mollusques		Prises d'eau
	Sauvagine		Zone Particulière
	Marécage		Récif rocheux
	Estran		Réserve faunique / écologique

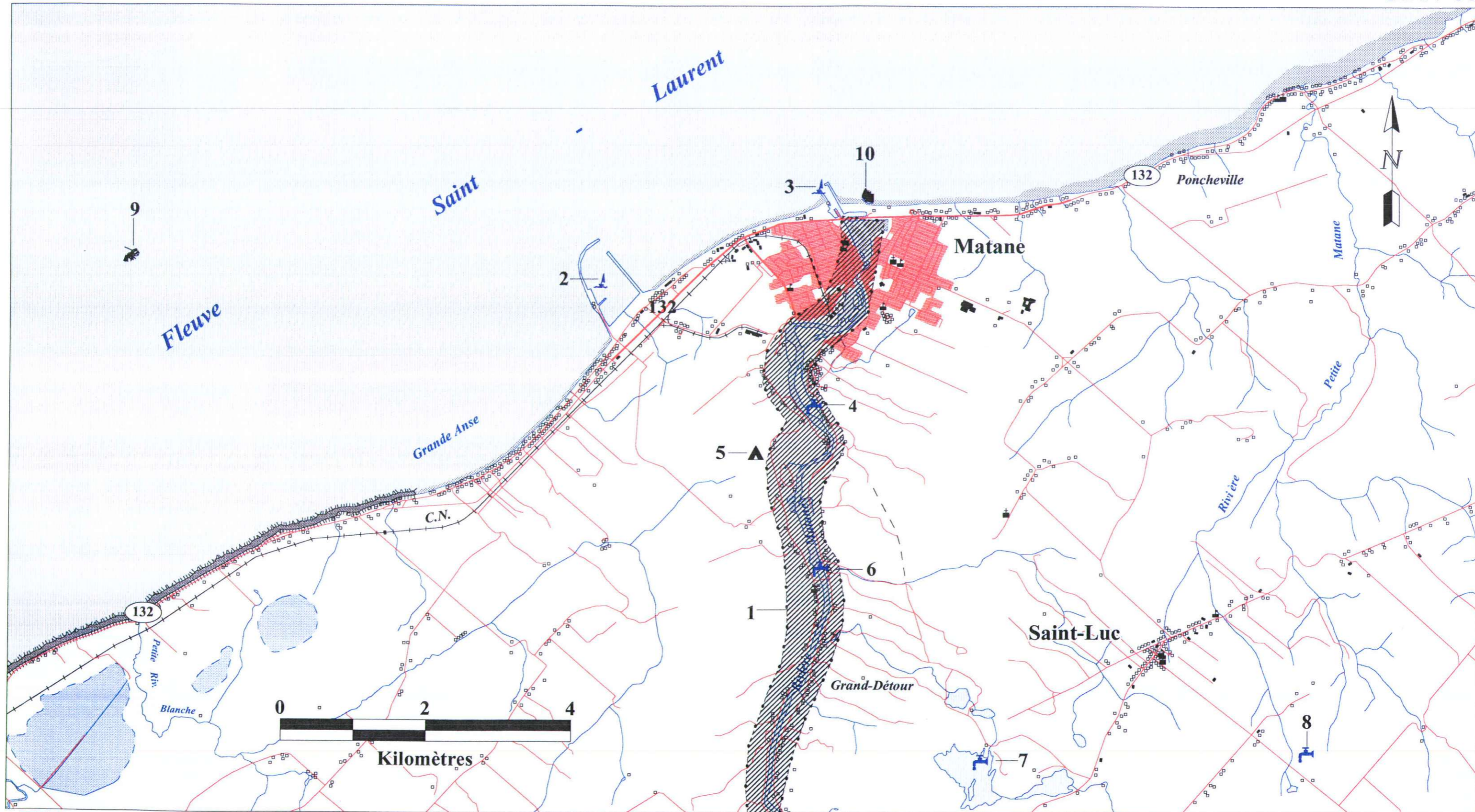
CARTE DE LOCALISATION GPN-05



LÉGENDE / GPN-05

















ÉLÉMENTS SENSIBLES

NO.	DESCRIPTION	CONTACT
1	Réserve faunique de la Rivière Matane	MEF / dir. regionale 418-727-3511
2	Jetee Est: Quai provincial, societe des traversiers du Quebec	418-562-2500 / P&O 418-649-6571
3	Club de Yatch de Matane, 175 rue Barachois	Roger Lefebvre 418-562-3300
4	Puits municipal (Matane) sur la berge de la riviere Matane, sous la ligne Hydro	Normand Lebel 418-562-2333
5	Camping municipal Riviere Matane, 150 route Louis-Felix Dionne	Paroisse 418-562-3414
6	Puits municipal (Matane), Ouest de la route du Grand Detour, pres du pont de la riviere Matane (Dessert egalement St-Jerome)	Normand Lebel 418-562-2333
7	Prise d'eau municipale (Matane) situee au Nord-Est du Lac Bernier	Normand Lebel 418-562-2333
8	Puits municipal (St-Luc) situe au Sud-Est de la municipalite	Renaud Truchon 418-562-2916 / 418-562-5192
9	Zone de crabes des neiges entre Saint-Ulric et au Sud de Matane	MPO / Robin Tremblay 418-648-4023 pag: 514-554-9107
10	Zone de frayère du saumon atlantique à l'embouchure de la rivière Matane	MPO / Robin Tremblay 418-648-4023 pag: 514-554-9107

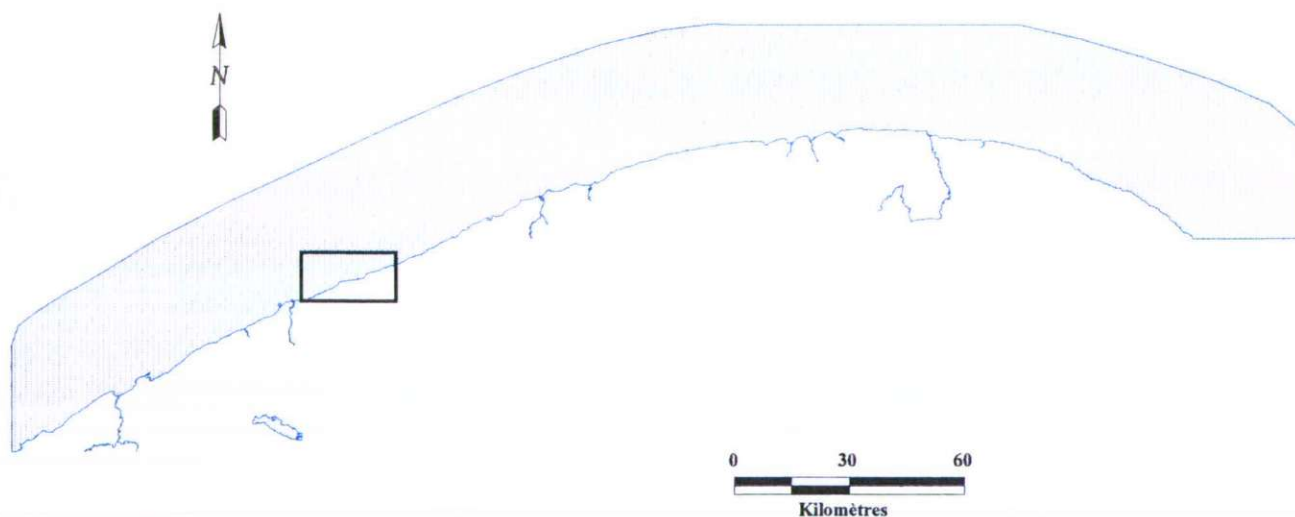


GPN-06

SYMBOLISATION

	Herbiers		Centre de villégiature
	Poissons		Port de plaisance
	Mammifères marins		Plage
	Crustacés		Camping
	Mollusques		Prises d'eau
	Sauvagine		Zone Particulière
	Marécage		Récif rocheux
	Estran		Réserve faunique / écologique

CARTE DE LOCALISATION GPN-06



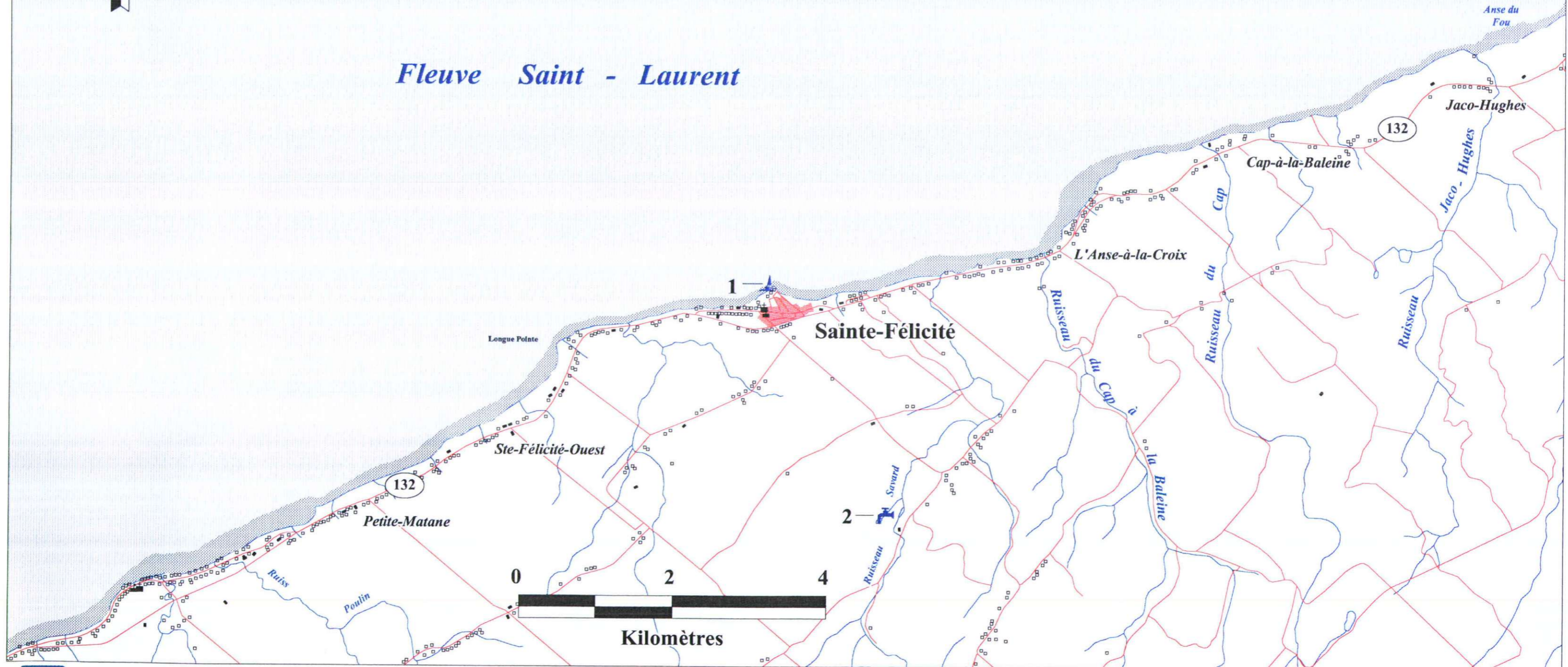
LÉGENDE / GPN-06

ÉLÉMENTS SENSIBLES

NO.	DESCRIPTION	CONTACT
1	Rampe de mise à l'eau fédérale de Ste-Félicité	P&O
2	Prise d'eau municipale (Ste-Félicité) située dans le cours d'eau Savard	Yves Chasse 418-733-4628
3	Zone de crabes des neiges sur la rive Sud, au Nord-Est de Sainte-Félicité	MPO / Robin Tremblay 418-648-4023 pag: 514-554-9107



Fleuve Saint - Laurent



GPN-07

SYMBOLISATION



Herbiers



Poissons



Mammifères marins



Crustacés



Mollusques



Sauvagine



Marécage



Estran



Centre de villégiature



Port de plaisance



Plage



Camping



Prises d'eau



Zone Particulière





Récif rocheux



Réserve faunique /
écologique

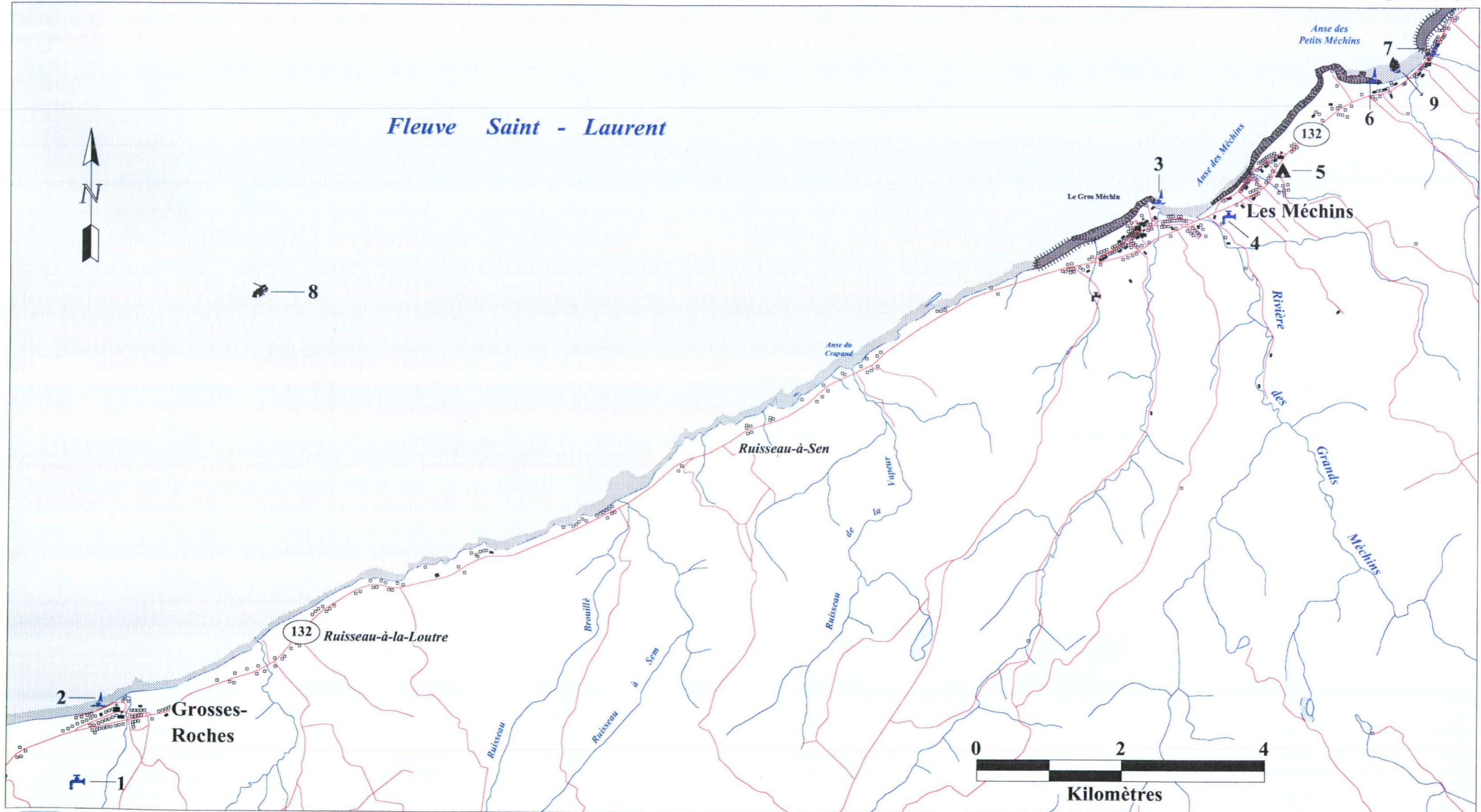
CARTE DE LOCALISATION GPN-07



LÉGENDE / GPN-07

ÉLÉMENTS SENSIBLES

NO.	DESCRIPTION	CONTACT
1	Prise d'eau municipale (Grosses-Roches) dans la rivière des Grosses-Roches à 1,5 km au Sud du village	Linda Imbeault 418-733-4273
2	Rampe de mise à l'eau municipale de Grosses-Roches, rue de la Mer	Linda Imbeault 418-733-4273
3	Port de pêche et rampe de mise à l'eau	Donald Bernier 418-729-3952
4	1 puits municipal (Les Mechins) près de la route 132	Jean-Eudes Bouchard 418-729-3000 / 729-3502
5	Camping Le Pignon Vert, route de Saint-Paulin	Johanne Larrivee 418-729-3983
6	Quai de Petits-Mechins	Donald Grenier (418) 729-3971
7	Rampe de mise à l'eau de Petits-Mechins	Donald Grenier (418) 729-3971
8	Zone de crabes des neiges sur la rive Sud, au Nord-Est de Sainte-Félicité jusqu'à Cap-Chat	MPO / Robin Tremblay 418-648-4023 pag: 514-554-9107
9	Zone de reproduction pour le capelan dans l'Anse des Petits Méchins	MPO / Robin Tremblay 418-648-4023 pag: 514-554-9107



GPN-08

SYMBOLISATION



Herbiers



Poissons



Mammifères marins



Crustacés



Mollusques



Sauvagine



Marécage



Estran



Centre de villégiature



Port de plaisance



Plage



Camping



Prises d'eau



Zone Particulière


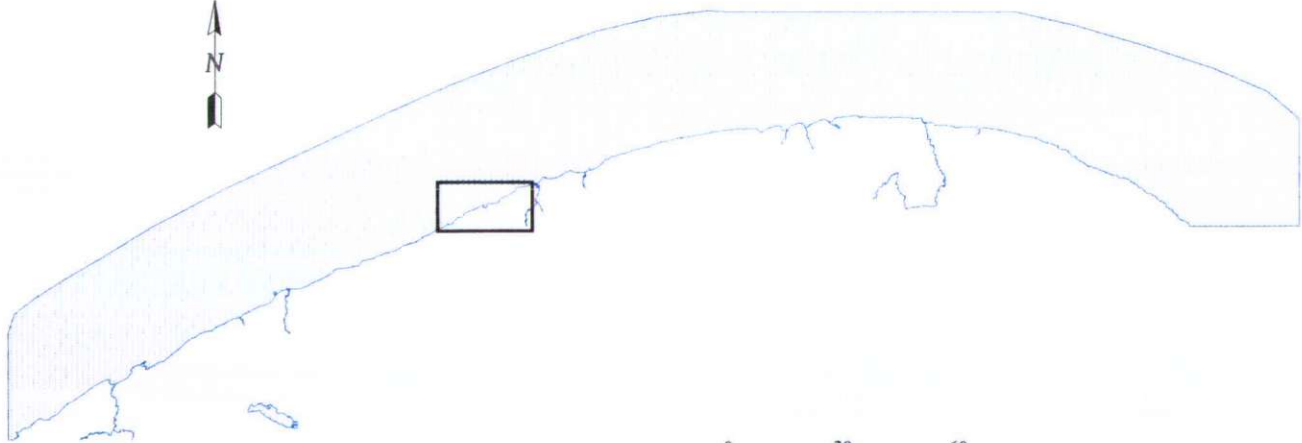


Récif rocheux



Réserve faunique /
écologique

CARTE DE LOCALISATION GPN-08



Kilomètres


LÉGENDE / GPN-08

ÉLÉMENTS SENSIBLES

NO.	DESCRIPTION	CONTACT
1	Zone de myes communes et de moules bleues dans la baie de Capucins	MPO / Robin Tremblay 418-648-4023 pag: 514-554-9107
2	Zone d'alimentation pour l'omble de Fontaine sur la rive sud, au nord de Capucins	MPO / Robin Tremblay 418-648-4023 pag: 514-554-9107
3	Zone de crabes des neiges sur la rive Sud, au Nord-Est de Sainte-Félicité jusqu'à Cap-Chat	MPO / Robin Tremblay 418-648-4023 pag: 514-554-9107
4	Zone de reproduction pour le capelan sur la rive Sud, au Nord de Petits-Capucins	MPO / Robin Tremblay 418-648-4023 pag: 514-554-9107



















Fleuve Saint - Laurent



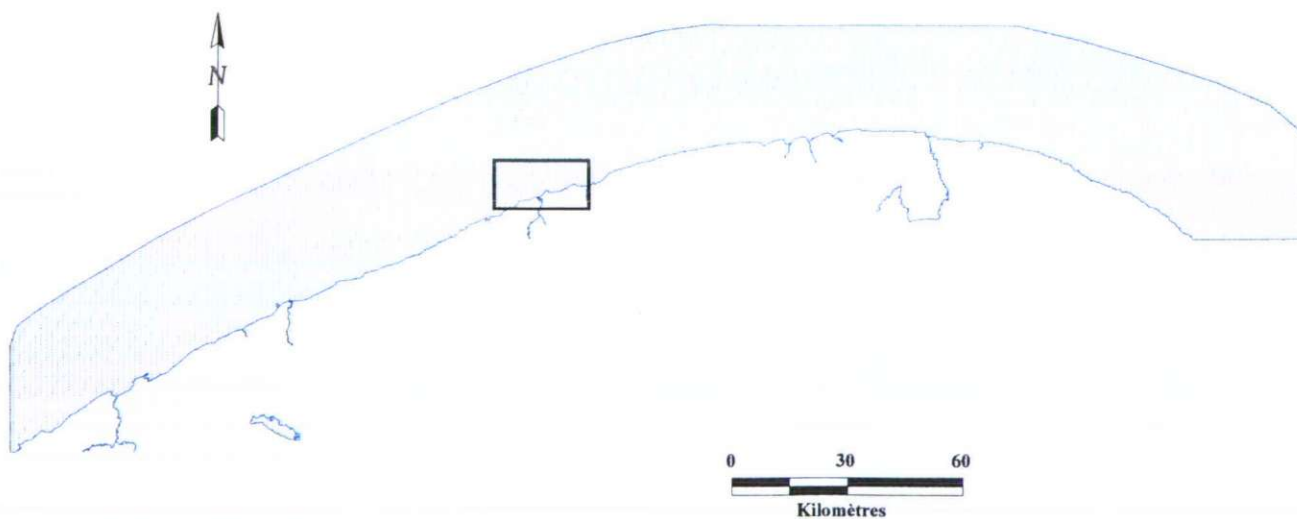
Kilomètres

GPN-09

SYMBOLISATION

	Herbiers		Centre de villégiature
	Poissons		Port de plaisance
	Mammifères marins		Plage
	Crustacés		Camping
	Mollusques		Prises d'eau
	Sauvagine		Zone Particulière
	Marécage		Récif rocheux
	Estran		Réserve faunique / écologique

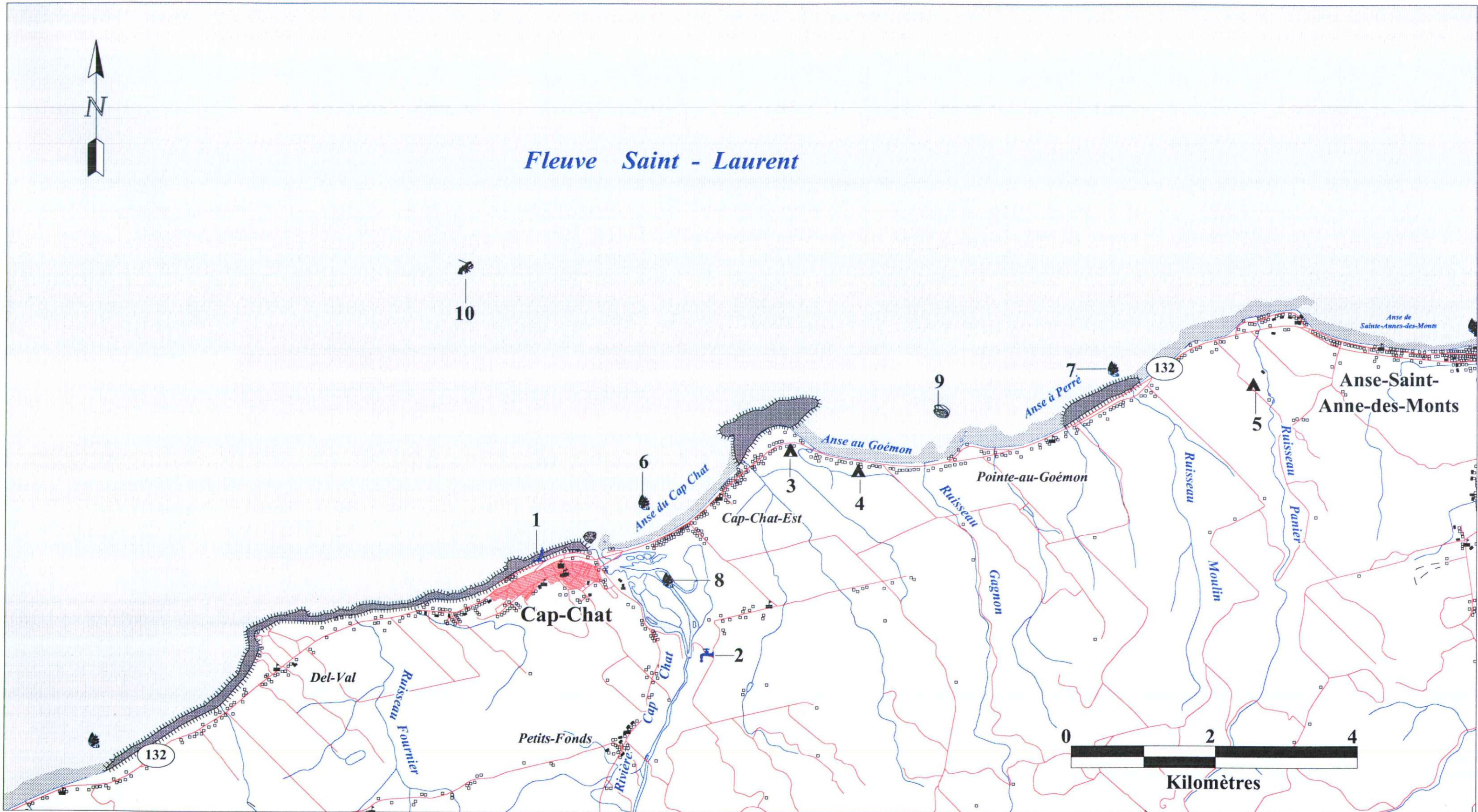
CARTE DE LOCALISATION GPN-09



LÉGENDE / GPN-09

ÉLÉMENTS SENSIBLES

NO.	DESCRIPTION	CONTACT
1	Rampe de mise à l'eau, en face de l'hôtel de ville	Rene Lemieux (418) 786-2053/786-2053
2	4 puits municipaux (Cap-Chat) et un réservoir situés près de la ligne hydro et la rivière Cap-Chat	Jean-Guy Gagne 418-786-5250
3	Camping au bord de la mer Route 132 Cap-Chat	Leopold Pelletier (418) 786-2251
4	Camping Fleur de Lys Enr, 184 rue Notre-Dame Est	Jacqueline Rioux-Landry (418) 786-5518
5	Camping des Monts Enr., 768 Sate-Anne Ouest	Rene Heer 418-763-3240
6	Zone de reproduction pour le capelan dans l'Anse de Cap-Chat	MPO / Robin Tremblay 418-648-4023 pag: 514-554-9107
7	Zone de reproduction pour le capelan dans les Anses au Goémon et à Perré	MPO / Robin Tremblay 418-648-4023 pag: 514-554-9107
8	Zone de frayère du saumon atlantique dans la rivière Cap-Chat	MPO / Robin Tremblay 418-648-4023 pag: 514-554-9107
9	Zone d'exploitation de buccins communs et de moules bleues dans l'Anse à Goémon	MPO / Robin Tremblay 418-648-4023 pag: 514-554-9107
10	Zone d'exploitation des crevettes nordiques, longeant la côte de la Gaspésie Nord	MPO / Robin Tremblay 418-648-4023 pag: 514-554-9107



Fleuve Saint - Laurent

















10

Kilomètres

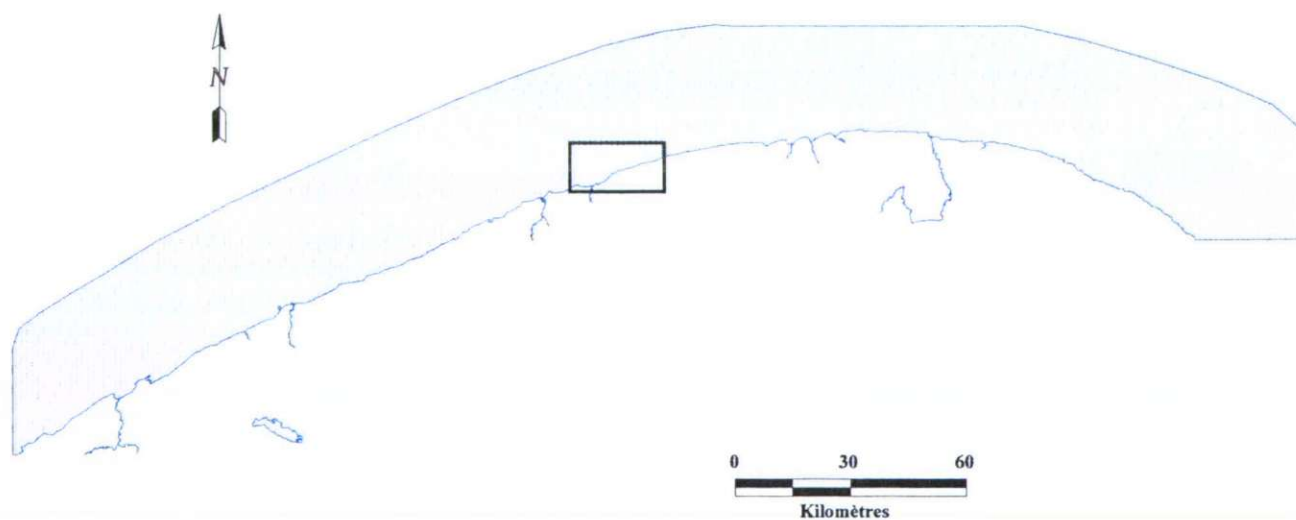


GPN-10

SYMBOLISATION

	Herbiers		Centre de villégiature
	Poissons		Port de plaisance
	Mammifères marins		Plage
	Crustacés		Camping
	Mollusques		Prises d'eau
	Sauvagine		Zone Particulière
	Marécage		Récif rocheux
	Estran		Réserve faunique / écologique

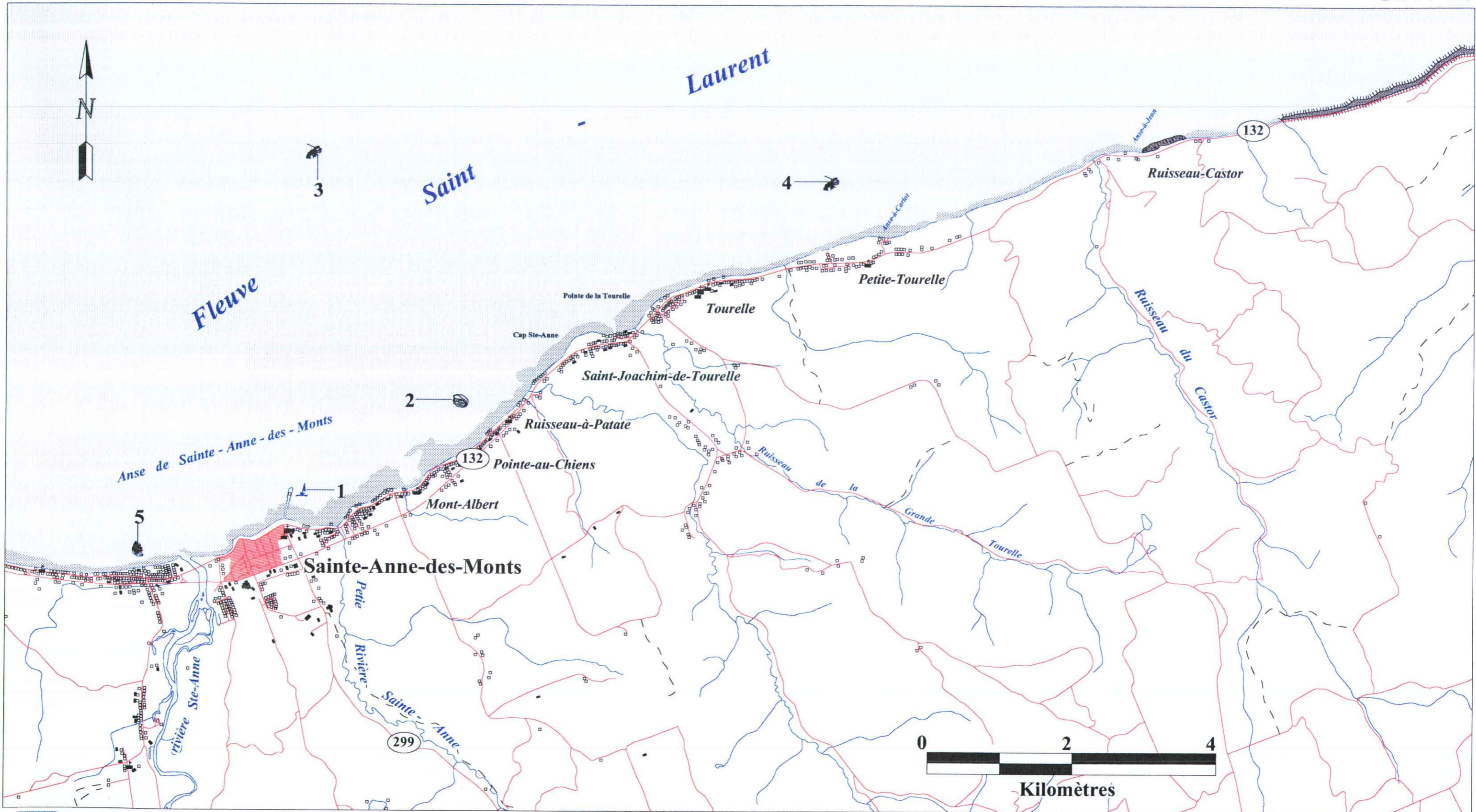
CARTE DE LOCALISATION GPN-10



LÉGENDE / GPN-10

















ÉLÉMENTS SENSIBLES

NO.	DESCRIPTION	CONTACT
1	Quai fédéral de Sainte-Anne-des-Monts	P&O
2	Zone d'exploitation de buccins communs et de moules bleues dans l'Anse de Sainte-Anne-des-Monts	MPO / Robin Tremblay 418-648-4023 pag: 514-554-9107
3	Zone d'exploitation des crevettes nordiques, longeant la côte de la Gaspésie Nord	MPO / Robin Tremblay 418-648-4023 pag: 514-554-9107
4	Zone d'exploitation des pétoncles d'Islande, longeant la côte à partir de Sainte-Anne-des-Monts jusqu'à Marsoui	MPO / Robin Tremblay 418-648-4023 pag: 514-554-9107
5	Zone de reproduction pour le capelan dans l'Anse de Sainte-Anne-des-Monts	MPO / Robin Tremblay 418-648-4023 pag: 514-554-9107

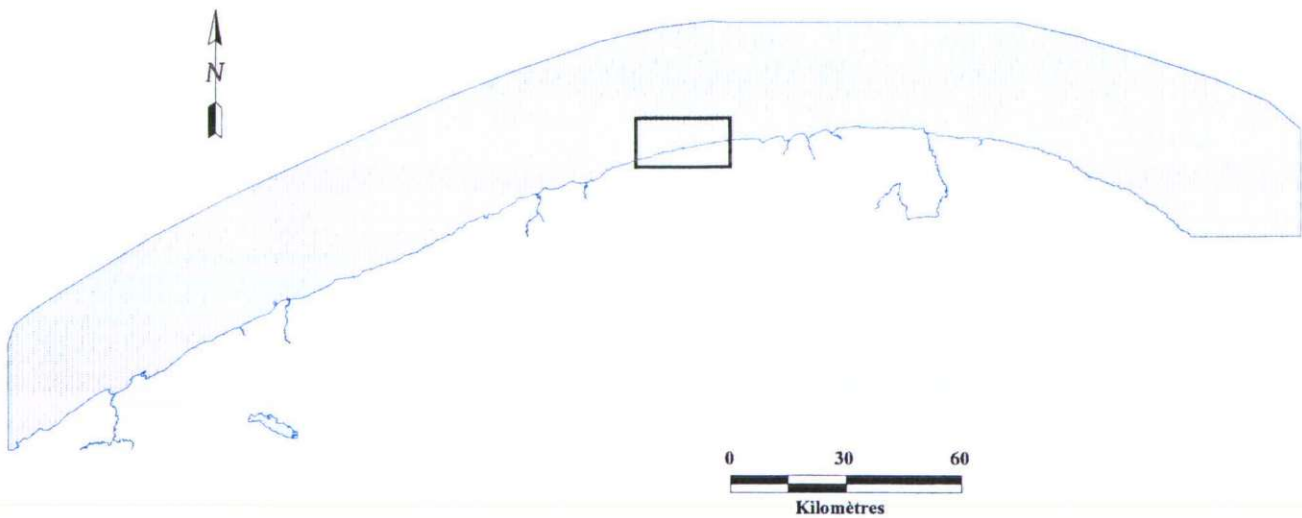


GPN-11

SYMBOLISATION

	Herbiers		Centre de villégiature
	Poissons		Port de plaisance
	Mammifères marins		Plage
	Crustacés		Camping
	Mollusques		Prises d'eau
	Sauvagine		Zone Particulière
	Marécage		Récif rocheux
	Estran		Réserve faunique / écologique

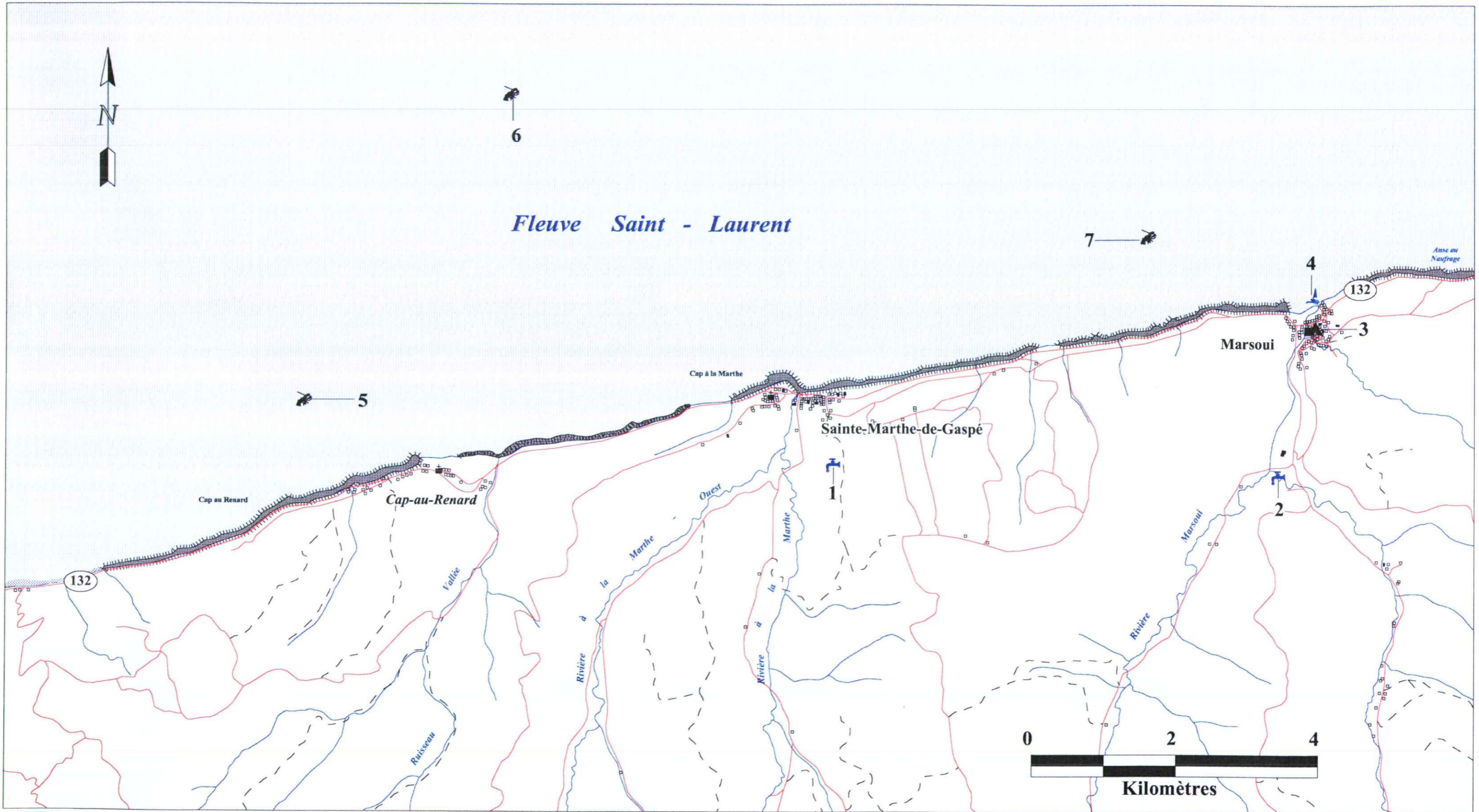
CARTE DE LOCALISATION GPN-11



LÉGENDE / GPN-11

















ÉLÉMENTS SENSIBLES

NO.	DESCRIPTION	CONTACT
1	Puits municipal (La Martre) situe sur le rang 1, lot 1800	Marielle Gagnon 418-288-5605
2	Prise d'eau municipale (Marsoui) a la station de pompage a l'intersection du chemin de la mine et de la route de la Colonie	Ghislain Deschesnes 418-288-5552 / 288-5591
3	Camping Municipal, 1 rue du Quai	Ghislain Deschenes (418) 288-5552/288-5591
4	Quai federal de Marsoui	Ghislain Dechenes (418) 288-5552/288-5591
5	Zone d'exploitation des pétoncles d'Islande, longeant la côte à partir de Sainte-Anne-des-Monts jusqu'à Marsoui	MPO / Robin Tremblay 418-648-4023 pag: 514-554-9107
6	Zone d'exploitation des crevettes nordiques, longeant la côte de la Gaspésie Nord	MPO / Robin Tremblay 418-648-4023 pag: 514-554-9107
7	Zone d'exploitation des pétoncles d'Islandes, longeant la côte à partir de Sainte-Anne-des-Monts jusqu'à Marsoui	MPO / Robin Tremblay 418-648-4023 pag: 514-554-9107

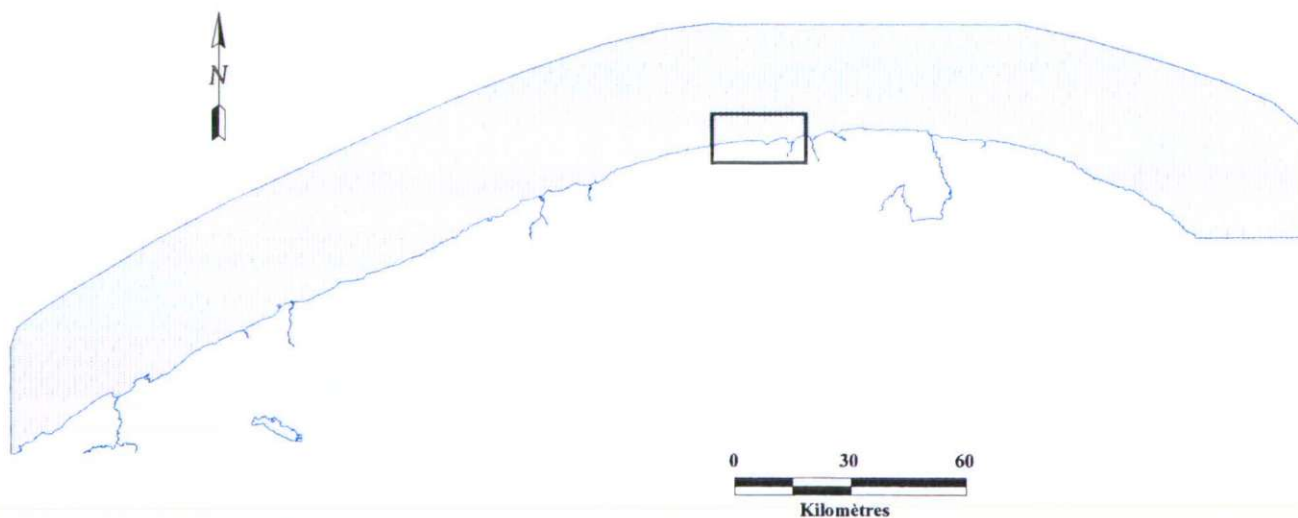


GPN-12

SYMBOLISATION

	Herbiers		Centre de villégiature
	Poissons		Port de plaisance
	Mammifères marins		Plage
	Crustacés		Camping
	Mollusques		Prises d'eau
	Sauvagine		Zone Particulière
	Marécage		Récif rocheux
	Estran		Réserve faunique / écologique

CARTE DE LOCALISATION GPN-12

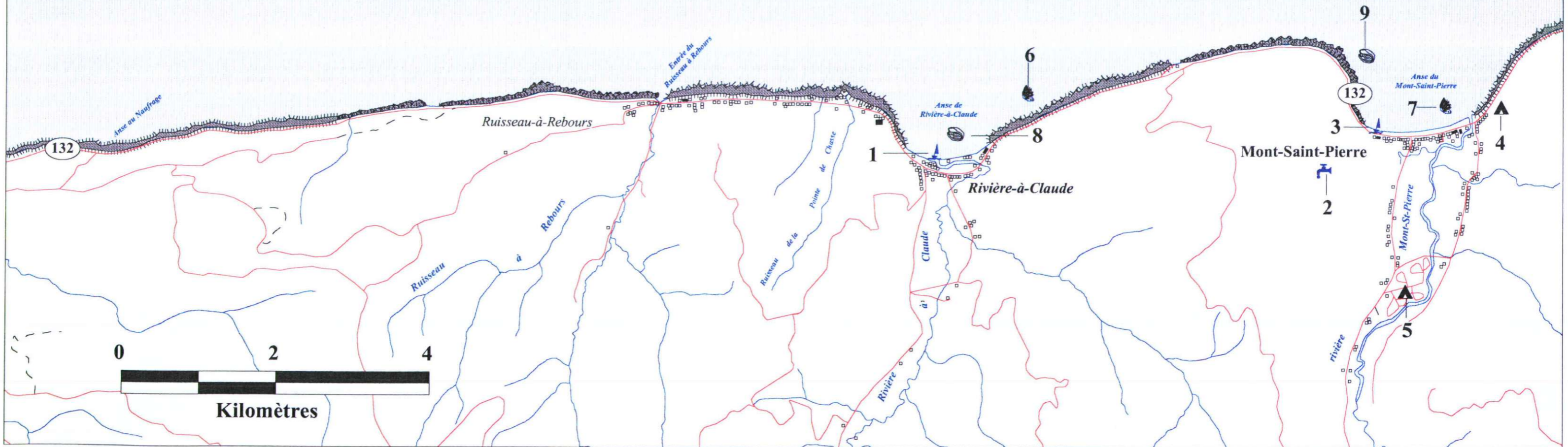


LÉGENDE / GPN-12

ÉLÉMENTS SENSIBLES

NO.	DESCRIPTION	CONTACT
1	Deux anciens quai federaux toujours en operation	P&O
2	Puits prive (Association aqueduc Mont Saint-Pierre)	Germaine Cloutier 418-797-2857
3	Quai municipal de Mont-Saint-Pierre	Marianne Ouellet 418-797-2898
4	Camping du Pont, Route 132	Bermance Drouin (418) 797-2951
5	Campin du Mont-Saint-Pierre, rue P. G. Coulombe	Marianne Ouellet(418) 797-2898/797-2250
6	Zone de reproduction pour le capelan dans l'Anse de la riviere à Claude	MPO / Robin Tremblay 418-648-4023 pag: 514-554-9107
7	Zone de reproduction pour le capelan dans l'Anse du Mont-Saint-Pierre	MPO / Robin Tremblay 418-648-4023 pag: 514-554-9107
8	Zone d'exploitation du buccin commun située dans l'Anse de la Rivière-à-Claude jusqu'à l'Anse du Mont-Saint-Pierre	MPO / Robin Tremblay 418-648-4023 pag: 514-554-9107
9	Zone d'exploitation du buccin commun située dans l'Anse de la Rivière-à-Claude jusqu'à l'Anse du Mont-Saint-Pierre	MPO / Robin Tremblay 418-648-4023 pag: 514-554-9107
10	Zone d'exploitation des crevettes nordiques, longeant la côte de la Gaspésie Nord	MPO / Robin Tremblay 418-648-4023 pag: 514-554-9107

Fleuve Saint - Laurent



GPN-13

SYMBOLISATION



Herbiers



Poissons



Mammifères marins



Crustacés



Mollusques



Sauvagine



Marécage



Estran



Centre de villégiature



Port de plaisance



Plage



Camping



Prises d'eau



Zone Particulière

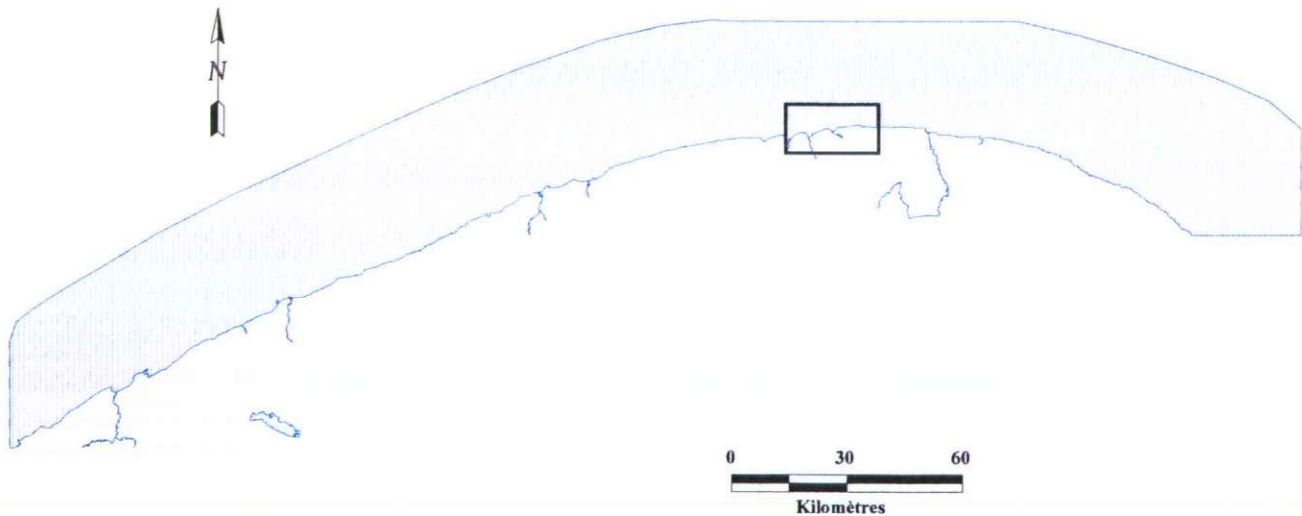


Récif rocheux



Réserve faunique /
écologique

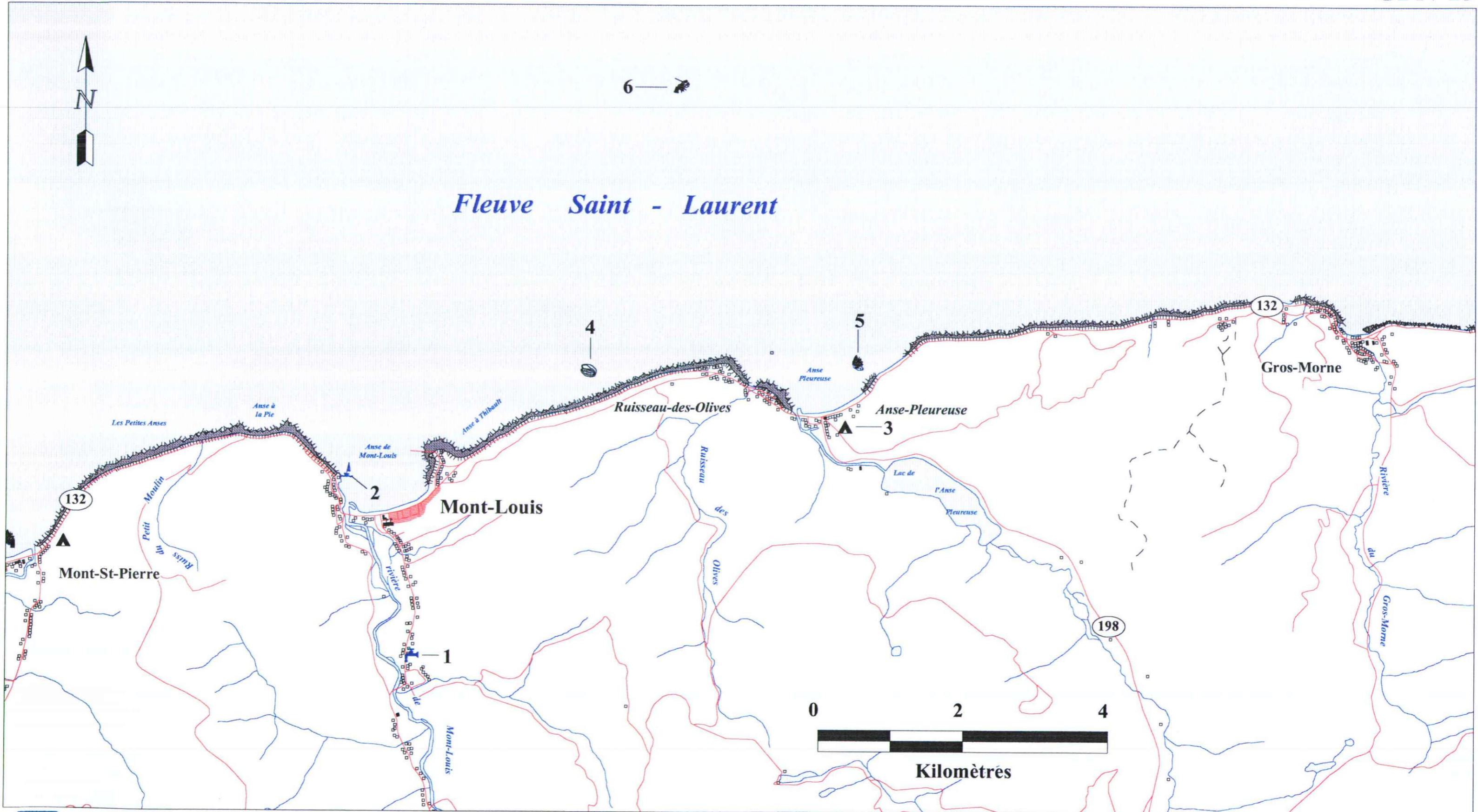
CARTE DE LOCALISATION GPN-13



LÉGENDE / GPN-13

















ÉLÉMENTS SENSIBLES

NO.	DESCRIPTION	CONTACT
1	Puits municipal (Mont Saint-Louis), au Sud de la municipalité à 500 mètres au Nord du Pont	Gerard Mimeault 418-797-2310
2	Quai de Mont-Louis-Ouest	P&O-Reynald Gosselin (418) 649-6571
3	Camping l'Anse Pleureuse, 46 1ere Avenue	M. Menard 418-797-2384
4	Zone d'exploitation du buccin commun située dans l'Anse de la Rivière-à-Claude jusqu'à l'Anse Pleureuse	MPO / Robin Tremblay 418-648-4023 pag: 514-554-9107
5	Zone de reproduction pour le capelan dans l'Anse Pleureuse	MPO / Robin Tremblay 418-648-4023 pag: 514-554-9107
6	Zone d'exploitation des crevettes nordiques, longeant la côte de la Gaspésie Nord	MPO / Robin Tremblay 418-648-4023 pag: 514-554-9107

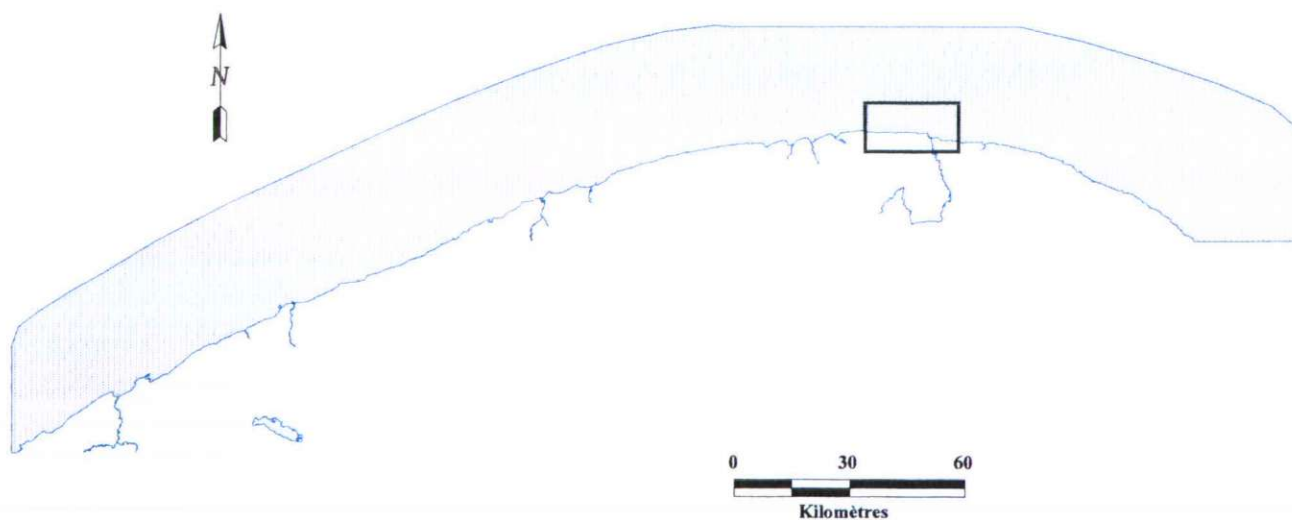


GPN-14

SYMBOLISATION

	Herbiers		Centre de villégiature
	Poissons		Port de plaisance
	Mammifères marins		Plage
	Crustacés		Camping
	Mollusques		Prises d'eau
	Sauvagine		Zone Particulière
	Marécage		Récif rocheux
	Estran		Réserve faunique / écologique

CARTE DE LOCALISATION GPN-14



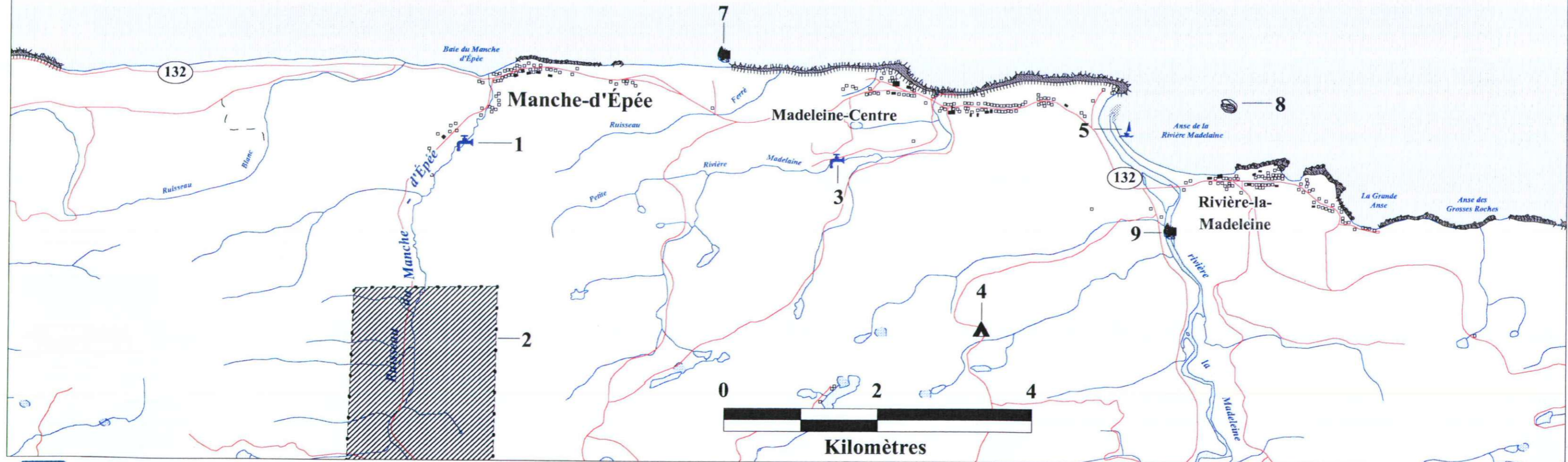
LÉGENDE / GPN-14

ÉLÉMENTS SENSIBLES

NO.	DESCRIPTION	CONTACT
1	Prise d'eau municipale (Sainte-Madeleine), située dans le ruisseau Manche, sur le lot 24	Louis Boucher 418-393-2784
2	Reserve écologique de Manche d'Épée	MEF / dir. regionale 418-763-3301
3	Puits municipal (Ste-Madeleine) pres du rang 2	Louis Boucher 418-393-2784
4	Camping Bel-Air, Sainte-Madeleine	Onil Fournier (418) 393-2855
5	Quai de St-Madeleine	Alain Beaulieu 418-393-2428
6	Zone d'exploitation des crevettes nordiques, longeant la côte de la Gaspésie Nord	MPO / Robin Tremblay 418-648-4023 pag: 514-554-9107
7	Zone de reproduction pour le capelan sur la rive Sud, à partir de Manche d'Épée à Madelaine-Centre	MPO / Robin Tremblay 418-648-4023 pag: 514-554-9107
8	Zone d'exploitation du buccin commun à partir de Madelaine-Centre jusqu'à l'Ouest de Grande-Vallée	MPO / Robin Tremblay 418-648-4023 pag: 514-554-9107
9	Frayère pour le saumon atlantique à l'embouchure de la rivière la Madelaine	MPO / Robin Tremblay 418-648-4023 pag: 514-554-9107



















Fleuve Saint - Laurent




GPN-15

SYMBOLISATION

	Herbiers		Centre de villégiature
	Poissons		Port de plaisance
	Mammifères marins		Plage
	Crustacés		Camping
	Mollusques		Prises d'eau
	Sauvagine		Zone Particulière
	Marécage		Récif rocheux
	Estran		Réserve faunique / écologique

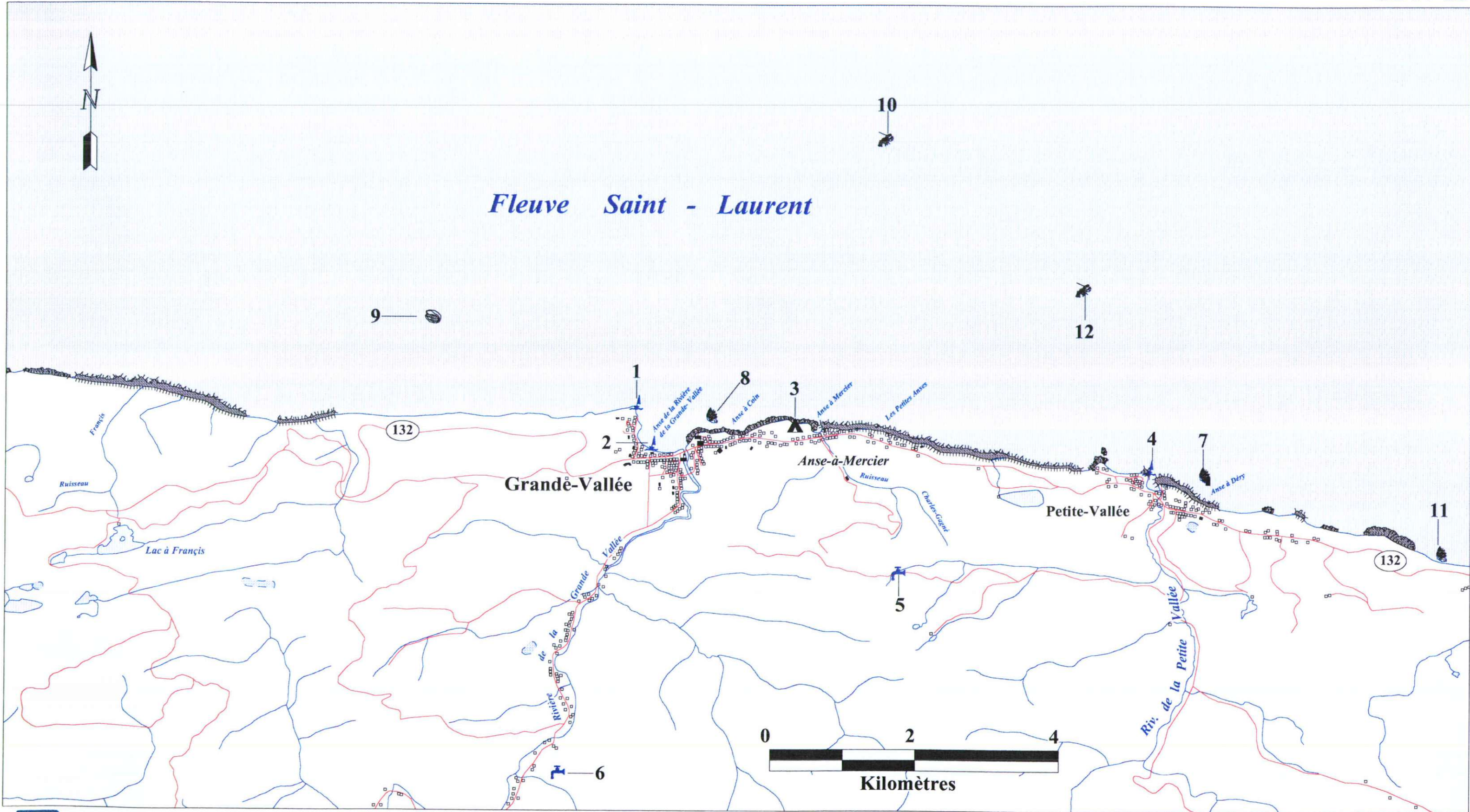
CARTE DE LOCALISATION GPN-15



LÉGENDE / GPN-15

ÉLÉMENTS SENSIBLES

NO.	DESCRIPTION	CONTACT
1	Rampe de mise à l'eau utilisée par les pêcheurs	P&O
2	Rampe de mises à l'eau	P&O-Reynald Gosselin (418) 649-6571
3	Camping au Soleil Couchant, 73 route 132	Annick Bernatchez
4	Quai de Petite-Vallée	Simon Cote (418) 393-2949
5	Puits municipal (Petite-Vallée) situé au Sud de la ville et à l'Ouest de la rivière Petite-Vallée	Simon Cote 418-393-2949
6	Puits municipal (Grande-Vallée) situé à l'Est du pont près de la scierie	M. Cote 418-393-2161
7	Zone de reproduction pour le capelan située dans l'Anse à Déry	MPO / Robin Tremblay 418-648-4023 pag: 514-554-9107
8	Zone de reproduction pour le capelan située dans l'Anse de la rivière de la Grande Vallée	MPO / Robin Tremblay 418-648-4023 pag: 514-554-9107
9	Zone d'exploitation du buccin commun à partir de Madelaine-Centre jusqu'à l'Ouest de Grande-Vallée	MPO / Robin Tremblay 418-648-4023 pag: 514-554-9107
10	Zone d'exploitation des crevettes nordiques, longeant la côte de la Gaspésie Nord	MPO / Robin Tremblay 418-648-4023 pag: 514-554-9107
11	Zone de reproduction pour le capelan située sur la rive Sud à l'Est de l'Anse à Déry	MPO / Robin Tremblay 418-648-4023 pag: 514-554-9107
12	Zone d'exploitation des homards d'amériques longeant la côte à partir de Grande-Vallée jusqu'à l'Anse-à-Valleau	MPO / Robin Tremblay 418-648-4023 pag: 514-554-9107



GPN-16

SYMBOLISATION



Herbiers



Poissons



Mammifères marins



Crustacés



Mollusques



Sauvagine



Marécage



Estran



Centre de villégiature



Port de plaisance



Plage



Camping



Prises d'eau



Zone Particulière

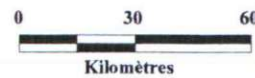



Récif rocheux



Réserve faunique /
écologique

CARTE DE LOCALISATION GPN-16

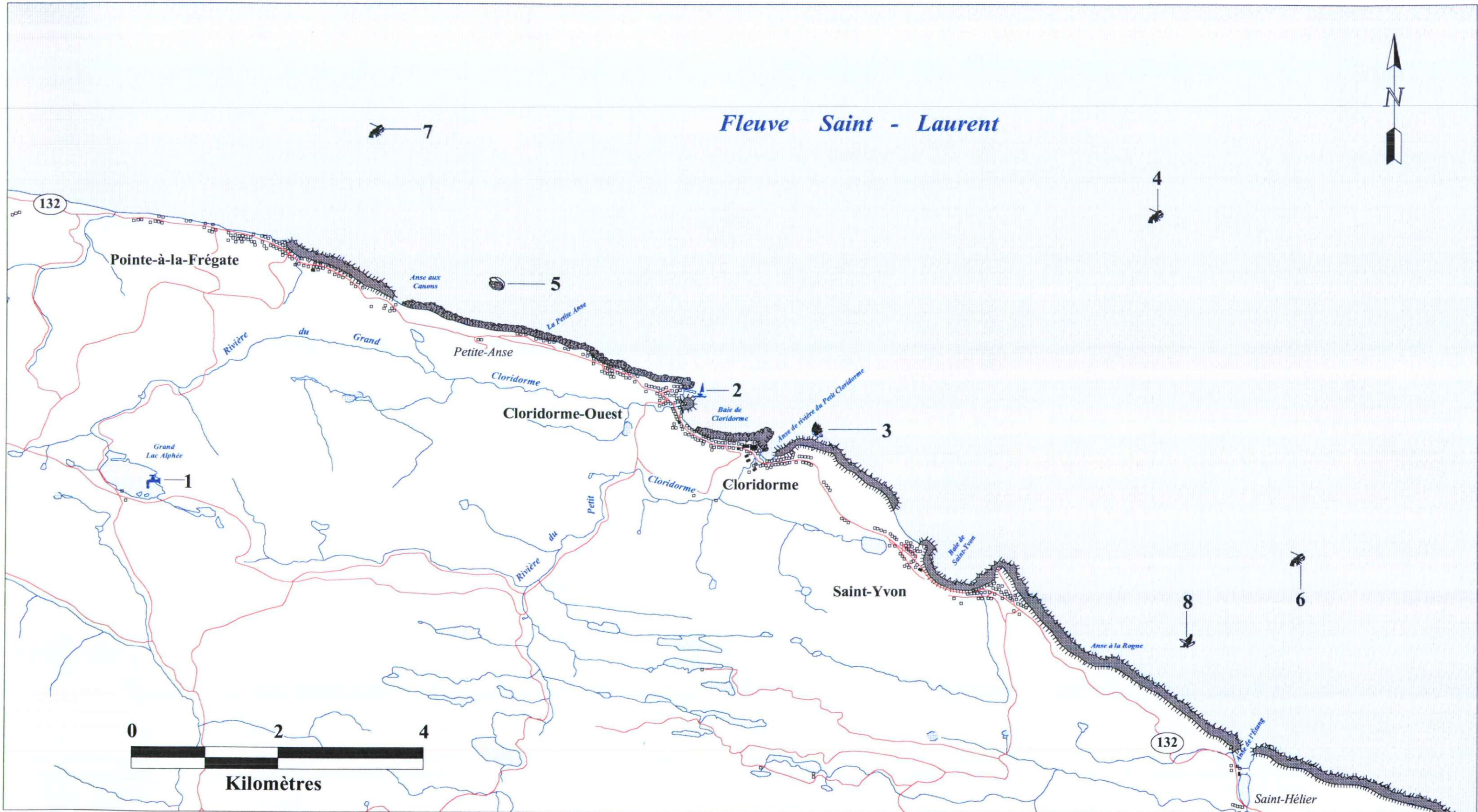


LÉGENDE / GPN-16

ÉLÉMENTS SENSIBLES

















NO.	DESCRIPTION	CONTACT
1	Prise d'eau municipale (Cloridorme) au Grand Lac Alpee	Reynald Dufresne 418-395-2808
2	Quai de Cloridorme	P&O-Reynald Gosselin (418) 649-6571
3	Zone de reproduction pour le capelan située dans Baie de Cloridorme	MPO / Robin Tremblay 418-648-4023 pag: 514-554-9107
4	Zone d'exploitation des crevettes nordiques, longeant la côte de la Gaspésie Nord	MPO / Robin Tremblay 418-648-4023 pag: 514-554-9107
5	Zone d'exploitation du buccin commun sur la côte, à la hauteur de Cloridorme	MPO / Robin Tremblay 418-648-4023 pag: 514-554-9107
6	Zone d'exploitation des homards d'amériques longeant la côte à partir de Grande-Vallée jusqu'à l'Anse-à-Valleau	MPO / Robin Tremblay 418-648-4023 pag: 514-554-9107
7	Zone d'exploitation des homards d'amériques longeant la côte à partir de Grande-Vallée jusqu'à l'Anse-à-Valleau	MPO / Robin Tremblay 418-648-4023 pag: 514-554-9107
8	Zone de mise bas pour le phoque commun et aire de concentration pour le phoque gris sur 10km de berge vers le Sud	MPO / Robin Tremblay 418-648-4023 pag: 514-554-9107

Fleuve Saint - Laurent




GPN-17

SYMBOLISATION

	Herbiers		Centre de villégiature
	Poissons		Port de plaisance
	Mammifères marins		Plage
	Crustacés		Camping
	Mollusques		Prises d'eau
	Sauvagine		Zone Particulière
	Marécage		Récif rocheux
	Estran		Réserve faunique / écologique

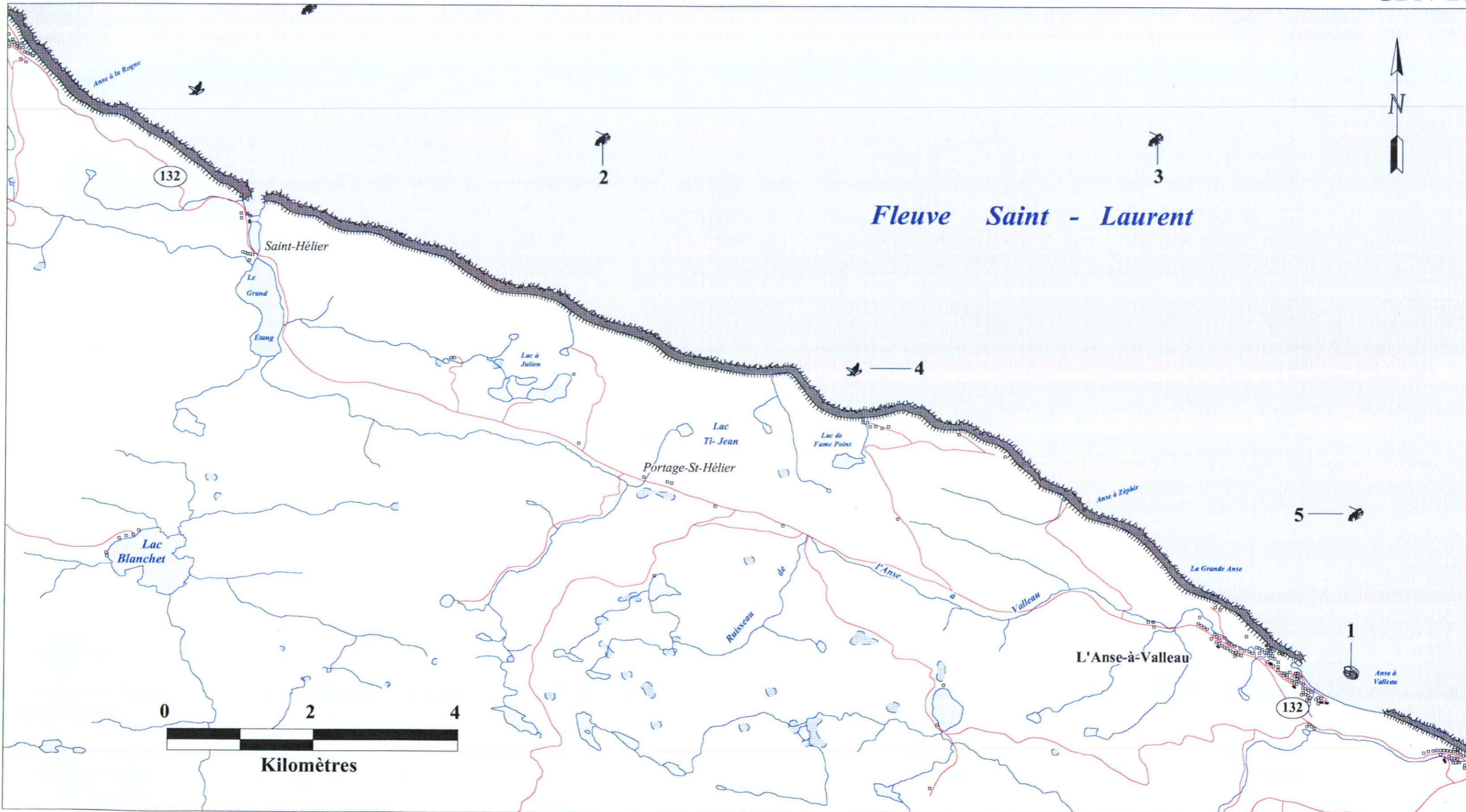
CARTE DE LOCALISATION GPN-17



LÉGENDE / GPN-17

















ÉLÉMENTS SENSIBLES

NO.	DESCRIPTION	CONTACT
1	Zone d'exploitation du buccin commun dans l'Anse à Valteau	MPO / Robin Tremblay 418-648-4023 pag: 514-554-9107
2	Zone d'exploitation des homards d'amériques longeant la côte à partir de Grande-Vallée jusqu'à l'Anse-à-Valteau	MPO / Robin Tremblay 418-648-4023 pag: 514-554-9107
3	Zone d'exploitation des crevettes nordiques, longeant la côte de la Gaspésie Nord	MPO / Robin Tremblay 418-648-4023 pag: 514-554-9107
4	Zone de mise bas pour le phoque commun et aire de concentration pour le phoque gris sur 10km de berge vers le Nord	MPO / Robin Tremblay 418-648-4023 pag: 514-554-9107
5	Zone d'exploitation des homards d'amériques longeant la côte à partir de Grande-Vallée jusqu'à l'Anse-à-Valteau	MPO / Robin Tremblay 418-648-4023 pag: 514-554-9107

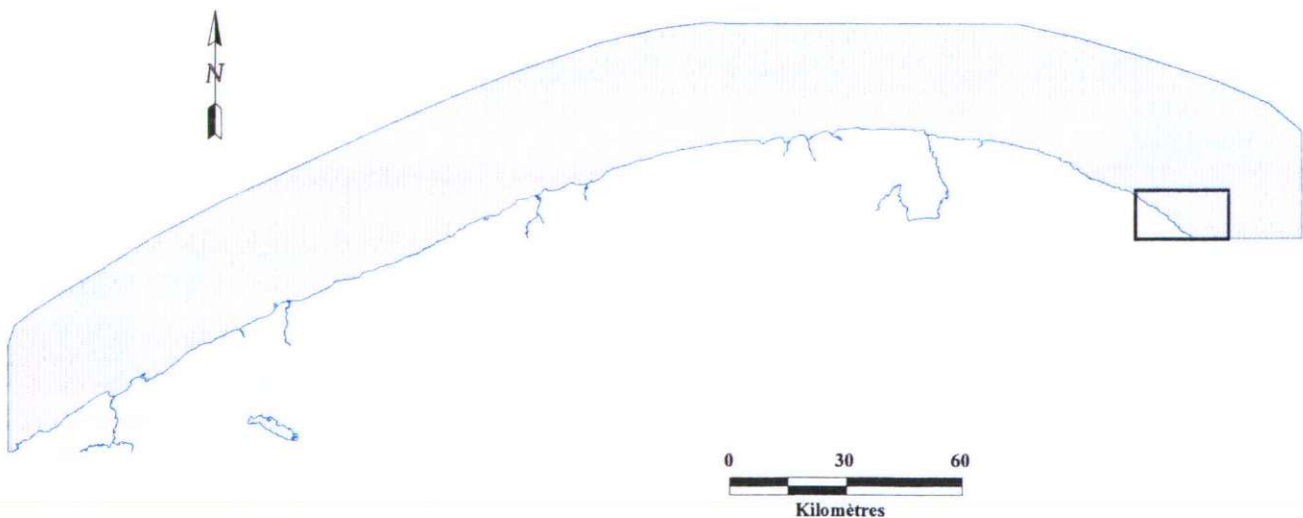


GPN-18

SYMBOLISATION

	Herbiers		Centre de villégiature
	Poissons		Port de plaisance
	Mammifères marins		Plage
	Crustacés		Camping
	Mollusques		Prises d'eau
	Sauvagine		Zone Particulière
	Marécage		Récif rocheux
	Estran		Réserve faunique / écologique

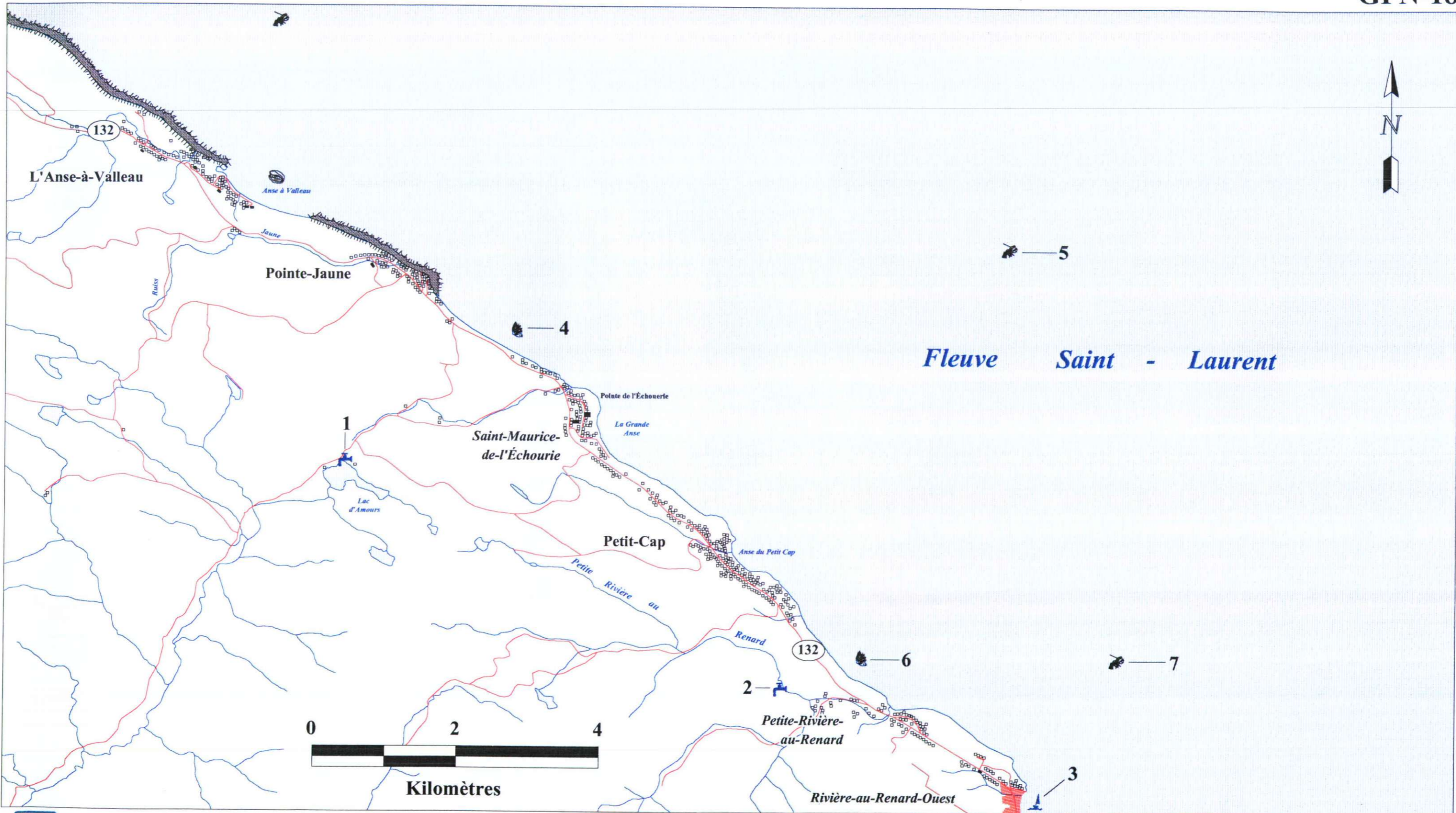
CARTE DE LOCALISATION GPN-18



LÉGENDE / GPN-18

ÉLÉMENTS SENSIBLES

NO.	DESCRIPTION	CONTACT
1	Prise d'eau municipale (Gaspé) située au Lac d'Amours	Henri Bernier 418-368-2104
2	Prise d'eau municipale (Gaspé) pour le secteur de Rivière-au-Renard	Henri Bernier 418-368-2104
3	Quai de pêcheurs de Rivière-au-Renard	Henri Bernier 418-368-2104
4	Zone de reproduction pour le Capelan longeant la côte à partir de Pointe-Jaune jusqu'à Petite-Rivière-au-Renard	MPO / Robin Tremblay 418-648-4023 pag: 514-554-9107
5	Zone d'exploitation des crevettes nordiques, longeant la côte de la Gaspésie Nord	MPO / Robin Tremblay 418-648-4023 pag: 514-554-9107
6	Zone de reproduction pour le Capelan longeant la côte à partir de Pointe-Jaune jusqu'à Petite-Rivière-au-Renard	MPO / Robin Tremblay 418-648-4023 pag: 514-554-9107
7	Zone d'exploitation des homards d'amériques longeant la côte à partir de Grande-Vallée jusqu'à l'Anse-à-Valleau	MPO / Robin Tremblay 418-648-4023 pag: 514-554-9107



Les divisions de l'ARES

