

MINISTÈRE DE L'EXPANSION ÉCONOMIQUE RÉGIONALE

ÉTUDE DU PORT DE QUÉBEC

ANNEXE 3

INSTALLATIONS EXISTANTES

AVRIL 1973



ASSELIN, BÉDARD, BOUCHER, DUCHARME, LAPOINTE
INGÉNIEURS-CONSEILS

EN COLLABORATION AVEC
METRA CONSULTANTS LTEE

ET LA PARTICIPATION DE
BELANGER, CHABOT, ROBERT, ANGERS ET ASSOCIÉS INC.
DUPUIS & CÔTÉ, INGÉNIEURS-CONSEILS

HE
554
Q4
A8
v.8

DEPT. OF REGIONAL ECONOMIC EXPANSION
LIBRARY
JUL 3 1974
AZUA
OTTAWA
BIBLIOTHEQUE
MIN. DE L'EXPANSION ECONOMIQUE REGIONALE

ETUDE DU PORT DE QUEBEC

ANNEXE 3

INSTALLATIONS EXISTANTES

LISTE DES PLANS

500-3	PROPRIETES C. P. N.
500-4	VOIES D'ACCES PRINCIPALES
500-5	PLAN CLE
500-6	BASSIN LOUISE PARTIE EST
500-7	BASSIN LOUISE PARTIE OUEST
500-8	QUAI DE LA TRAVERSE
500-9	ANSE AUX FOULONS PARTIE EST
500-10	ANSE AUX FOULONS PARTIE CENTRE
500-11	ANSE AUX FOULONS PARTIE OUEST
500-12	SECTEUR DU PORT DE PLAISANCE
500-13	SECTEUR DU QUAI DE SILLERY
500-14	SILLERY - CAP ROUGE SECTION 1
500-15	SILLERY - CAP ROUGE SECTION 2
500-16	SILLERY - CAP ROUGE SECTION 3
500-17	SILLERY - CAP ROUGE SECTION 4

500-18 SILLERY - CAP ROUGE
SECTION 5

500-19 SILLERY - CAP ROUGE
SECTION 6

500-20 SILLERY - CAP ROUGE
SECTION 7

500-21 SILLERY - CAP ROUGE
SECTION 8

500-22 PROPRIETE ANGLO CANADIAN
PULP AND PAPER MILLS LTD.

500-23 BATTURES DE BEAUPORT
QUAIS 50-51-52
PROPRIETES ET SERVICES

500-24 BATTURES DE BEAUPORT
QUAIS 53-54

500-25 BATTURES DE BEAUPORT
SECTION NORD-OUEST

500-26 BATTURES DE BEAUPORT
USINE D'EPURATION
B-A-E-Q-M

500-27 BATTURES DE BEAUPORT
DE GIFFARD A MONTMORENCY
SECTION 1

500-28 BATTURES DE BEAUPORT
DE GIFFARD A MONTMORENCY
SECTION 2

500-29 BATTURES DE BEAUPORT
DE GIFFARD A MONTMORENCY
SECTION 3

500-30 BATTURES DE BEAUPORT
DE GIFFARD A MONTMORENCY
SECTION 4

500-31 BATTURES DE BEAUPORT
DE GIFFARD A MONTMORENCY
SECTION 5

- 500-32 BATTURES DE BEAUPORT
DE GIFFARD A MONTMORENCY
SECTION 6
- 500-33 RIVE SUD - CALE SECHE
DAVIE SHIPBUILDING LTD.
SECTION OUEST (1 DE 2)
- 500-34 RIVE SUD - CALE SECHE
DAVIE SHIPBUILDING LTD.
SECTION OUEST (2 DE 2)
- 500-35 BATTURES DE LAUZON
PROPRIETES PUBLIQUES ET PRIVEES
SECTION OUEST
- 500-36 BATTURES DE LAUZON
PROPRIETES PUBLIQUES ET PRIVEES
SECTION EST
- 500-37 QUAI DE LEVIS
- 500-38 POSTE D'ACCOSTAGE AIGLE D'OR
- 500-41 BASSIN LOUISE - SECTION EST
SERVICES
- 500-42 BASSIN LOUISE - SECTION EST
RESEAU ELECTRIQUE
- 500-43 BASSIN LOUISE - SECTION OUEST
SERVICES
- 500-44 BASSIN LOUISE - SECTION OUEST
RESEAU ELECTRIQUE
- 500-45 QUAI DE LA TRAVERSE - SERVICES
- 500-46 ANSE AUX FOULONS - PARTIE EST
SERVICES
- 500-46-A ANSE AUX FOULONS - PARTIE CENTRE
SERVICES
- 500-47 ANSE AUX FOULONS - PARTIE OUEST
SERVICES

500-48 ANSE AUX FOULONS
RESEAU ELECTRIQUE - SECTION EST

500-49 ANSE AUX FOULONS - SECTION OUEST
RESEAU ELECTRIQUE

500-50 BASSIN LOUISE - HANGAR No 2
BUREAUX

500-51 POINTE-A-CARCY - HANGAR No 6

500-52 POINTE-A-CARCY - HANGAR No 7

500-53 POINTE-A-CARCY - HANGAR No 8

500-54 BASSIN LOUISE - HANGAR No 14

500-55 BASSIN LOUISE - HANGAR No 19

500-56 BASSIN LOUISE - HANGAR No 25

500-57 BASSIN LOUISE - HANGAR No 26

500-58 BASSIN LOUISE - HANGAR No 27

500-59 BASSIN LOUISE - HANGAR No 28

500-60 BASSIN LOUISE - HANGAR No 29

500-61 POINTE-A-CARCY - HANGAR No 60

500-62 POINTE-A-CARCY - HANGARS No 61-62

500-63 BASSIN LOUISE - EDIFICE ADMINISTRATION

500-64 BASSIN LOUISE - POSTE DE POLICE

500-65 BASSIN LOUISE - ATELIERS DE REPARATIONS

500-66 BASSIN LOUISE - SALLE DE REPOS
BUREAU DE TRIAGE

500-67 BASSIN LOUISE - SOUS-STATION ELECTRIQUE
BUREAU POUR ELEVATEURS A GRAINS

500-68 BASSIN LOUISE - HANGAR No 58
STATION DE POMPAGE

500-69 ANSE AUX FOULONS - HANGAR No 1


500-70 ANSE AUX FOULONS - HANGAR No 3

500-71 ANSE AUX FOULONS - HANGAR No 4

500-72 ANSE AUX FOULONS - POSTE DE POLICE
SALLE DE REPOS - SOUS-STATION ELECTRIQUE

500-73 BATTURES DE BEAUPORT - POSTE DE POLICE
SOUS-STATION ELECTRIQUE





LÉGENDE LEGEND

FLEUVE ST-LAURENT
ST. LAWRENCE RIVER

PROPRIÉTÉS C.P.N.
N.H.B. PROPERTIES

GOVERNEMENT DU CANADA
GOVERNMENT OF CANADA

MINISTÈRE DE
L'EXPANSION
ÉCONOMIQUE RÉGIONALE
DEPARTMENT OF
REGIONAL
ECONOMIC EXPANSION

CONSEIL DES PORTS NATIONAUX
NATIONAL HARBOURS BOARD
SERVICES DE LA MER
MINISTÈRE DES TRANSPORTS
MARINE SERVICES
MINISTRY OF TRANSPORT

GOVERNEMENT DU QUÉBEC

CONSEIL EXÉCUTIF
OFFICE DE PLANIFICATION
ET DE DÉVELOPPEMENT DU QUÉBEC

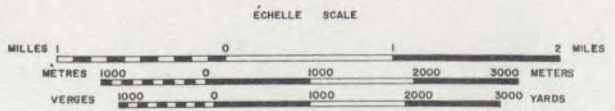
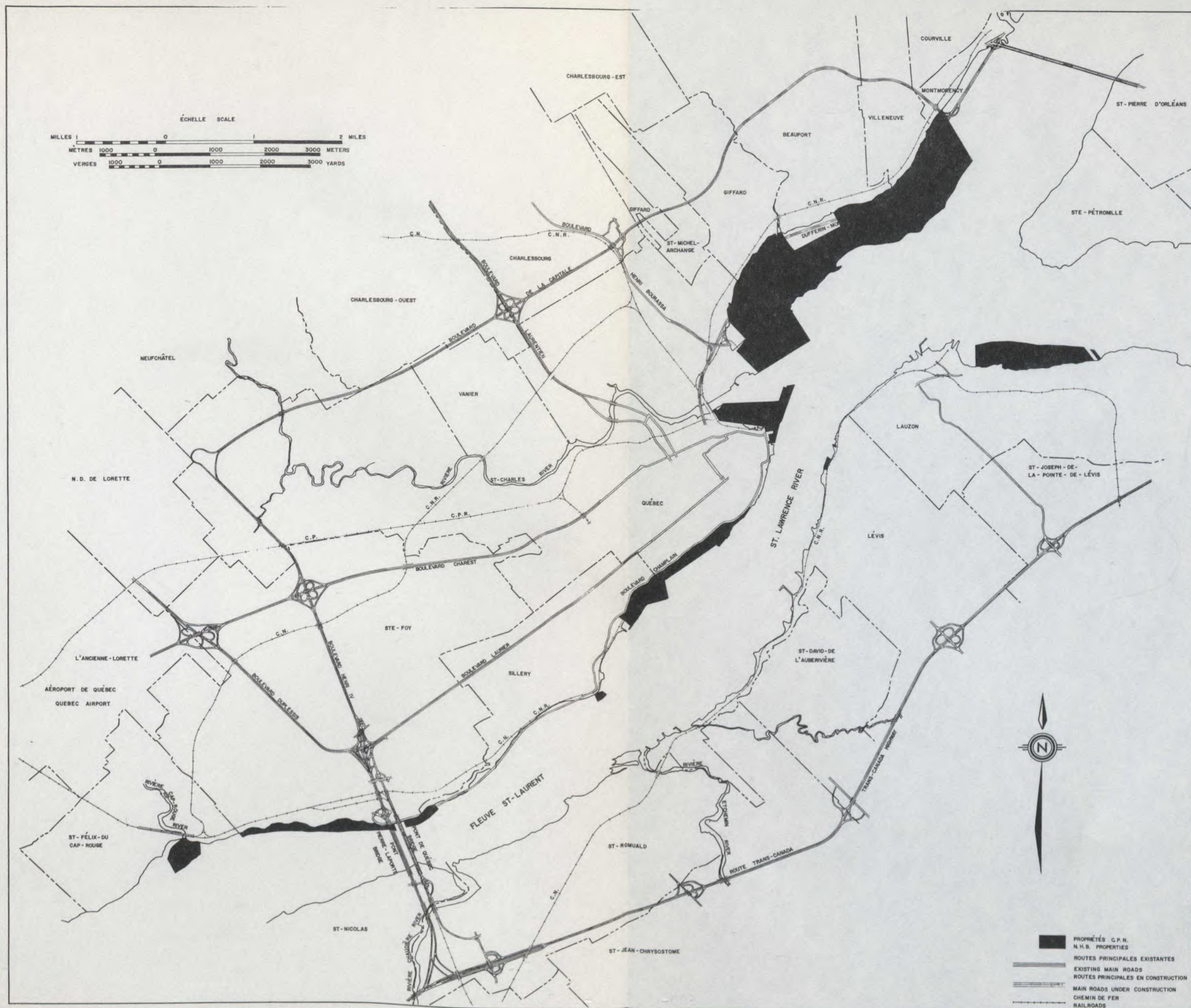
RÉFÉRENCES
CARTE DE CARTEX INC.
MAP FROM

ASSELIN, BENOIT, BOUCHER
DUCHARME, LAPORTE
Ingénieurs - Consultants Consulting Engineers
ET/AND
MÉTRA CONSULTANTS LTÉE,
S.C.H.A. ET ASSOCIÉS INC.
DUPUIS & CÔTÉ

PORT S QUÉBEC
ÉTUDE 1971 21007

PROPRIÉTÉS C.P.N.
N.H.B. PROPERTIES

Approuvé	R. B.	L. B.	Propriétaire
Approuvé			
Échelle	1" = 1000'	Scale 1/31680	Scale
600-3 600-3			



GOVERNEMENT DU CANADA
GOVERNMENT OF CANADA

MINISTÈRE DE
L'EXPANSION
ÉCONOMIQUE RÉGIONALE
DEPARTMENT OF
REGIONAL
ECONOMIC EXPANSION

CONSEIL DES PORTS NATIONAUX
NATIONAL HARBOURS BOARD
SERVICES DE LA MER
MINISTÈRE DES TRANSPORTS
MARINE SERVICES
MINISTRY OF TRANSPORT

GOVERNEMENT DU QUÉBEC

CONSEIL EXÉCUTIF
OFFICE DE PLANIFICATION
ET DE DÉVELOPPEMENT DU QUÉBEC

RÉFÉRENCES
CARTE DE CARTEX INC.
MAP FROM



ASSELIN, BENOÏT, BOUCHER
DUCHARME, LAPORTE
Ingénieurs - Consultants
ET / AND
Consulting Engineers

MÉTRA CONSULTANTS LTÉE.
B.C.M.A. ET ASSOCIÉS INC.
DUPUIS & CÔTÉ

PORT DE QUÉBEC
ÉTUDE 1971-1972

VOIES D'ACCÈS PRINCIPALES
MAIN ACCESSES

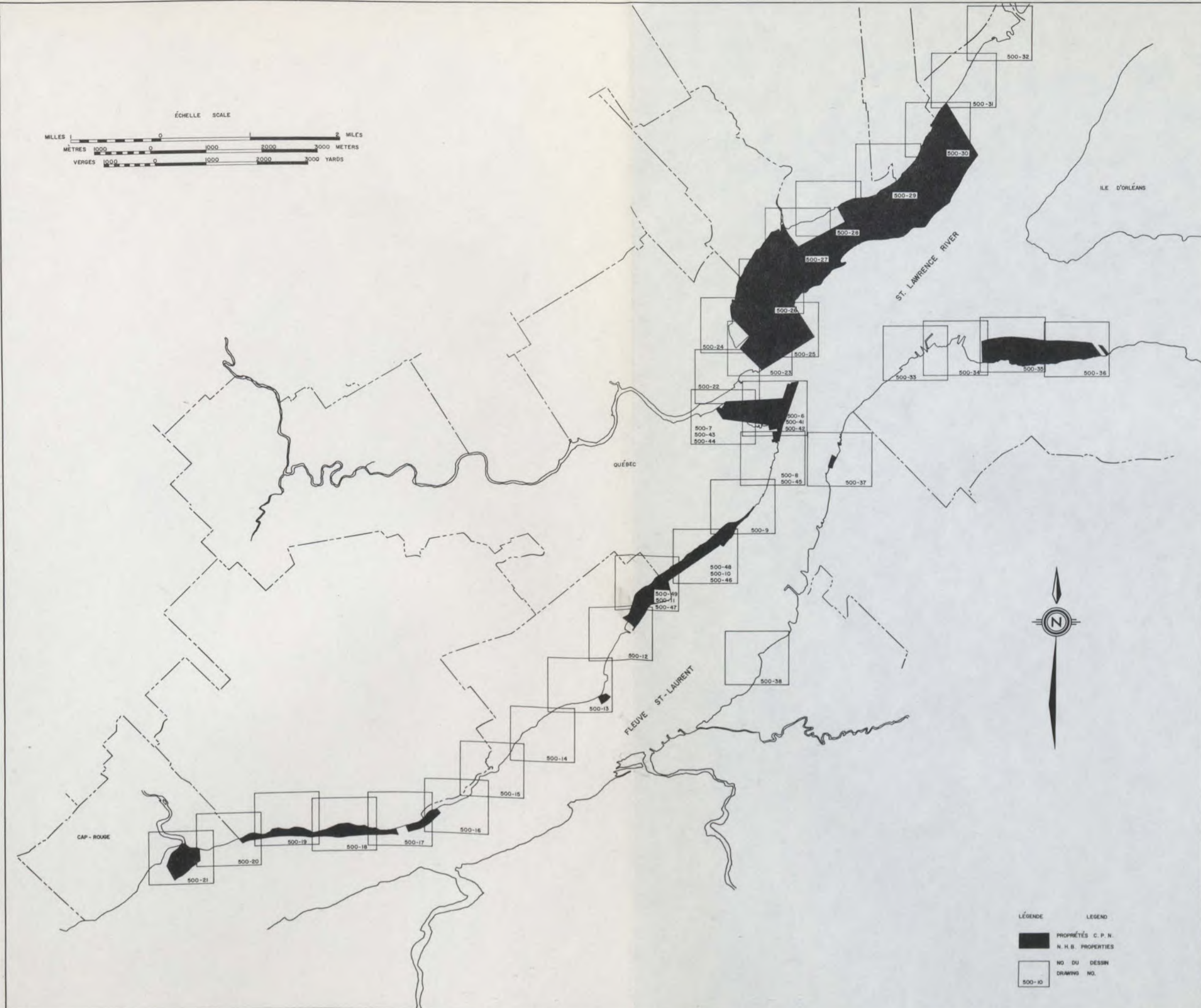

PROPRIÉTÉS C.P.N.
N.H.B. PROPERTIES

ROUTES PRINCIPALES EXISTANTES
EXISTING MAIN ROADS

ROUTES PRINCIPALES EN CONSTRUCTION
MAIN ROADS UNDER CONSTRUCTION

CHEMIN DE FER
RAILROADS

Drawn/Drawn	Checked/Checked	Project/Project
R.R.	L.B.	
Approved/Approved	Approved/Approved	
Scale/Scale	Drawn/Drawn	Date/Date
1" = 1600'		MAY-1972
625		500-4



LÉGENDE LEGEND

■ PROPRIÉTÉS C. P. N.
N. H. B. PROPERTIES

□ NO DU DESSIN
DRAWING NO.

500-10

GOVERNEMENT DU CANADA
GOVERNMENT OF CANADA

MINISTÈRE DE
L'EXPANSION
ÉCONOMIQUE RÉGIONALE
DEPARTMENT OF
REGIONAL
ECONOMIC EXPANSION

CONSEIL DES PORTS NATIONAUX
NATIONAL HARBOURS BOARD
SERVICES DE LA MARINE
MINISTÈRE DES TRANSPORTS
MARINE SERVICES
MINISTRY OF TRANSPORT

GOVERNEMENT DU QUÉBEC
CONSEIL EXÉCUTIF
OFFICE DE PLANIFICATION
ET DE DÉVELOPPEMENT DU QUÉBEC

RÉFÉRENCES
CARTE DE CARTEX INC.
MAP FROM



ASSELIN, BENOÎT, BOUCHER
DUCHARME, LAPORTE
Ingénieurs - Consultants / Consulting Engineers
ET / AND
MÉTRA CONSULTANTS LTÉE,
S.C.M.A. ET ASSOCIÉS INC.
DUPUIS & CÔTÉ

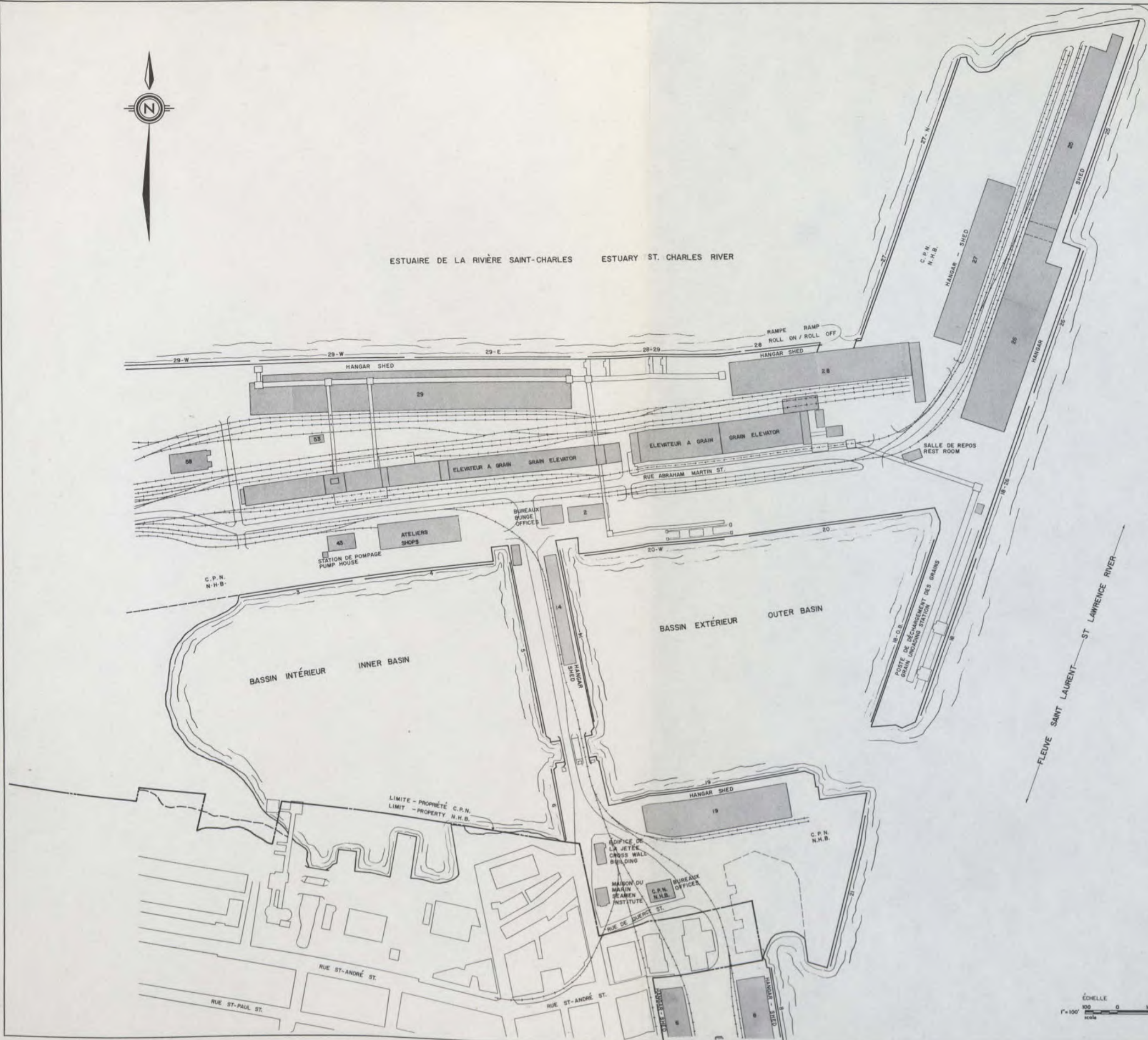
PORT DE QUÉBEC
ÉTUDE DE PORT STUDY

PLAN CLÉ
KEY PLAN

Drawn/Drawn	Checked/Checked	Project/Project
R. R.	L. B.	
Approved/Approved		
Scale/Scale	Sheet/Sheet No.	Date/Date
1" = 1850'		MAR-1972
No. in Series/Drawings No.	No. sheets/Drawings No.	
625	800-8	

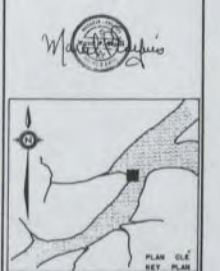


ESTUAIRE DE LA RIVIÈRE SAINT-CHARLES ESTUARY ST. CHARLES RIVER



GOVERNEMENT DU CANADA
 GOVERNMENT OF CANADA
 MINISTÈRE DE
 L'EXPANSION
 ÉCONOMIQUE RÉGIONALE
 DEPARTMENT OF
 REGIONAL
 ECONOMIC EXPANSION
 CONSEIL DES PORTS NATIONAUX
 NATIONAL HARBOURS BOARD
 SERVICES DE LA MARINE
 MINISTÈRE DES TRANSPORTS
 MARINE SERVICES
 MINISTRY OF TRANSPORT
 GOVERNEMENT DU QUÉBEC
 CONSEIL EXÉCUTIF
 OFFICE DE PLANIFICATION
 ET DE DÉVELOPPEMENT DU QUÉBEC


RÉFÉRENCES
 AÉROPHOTO SÉRIE A 7159



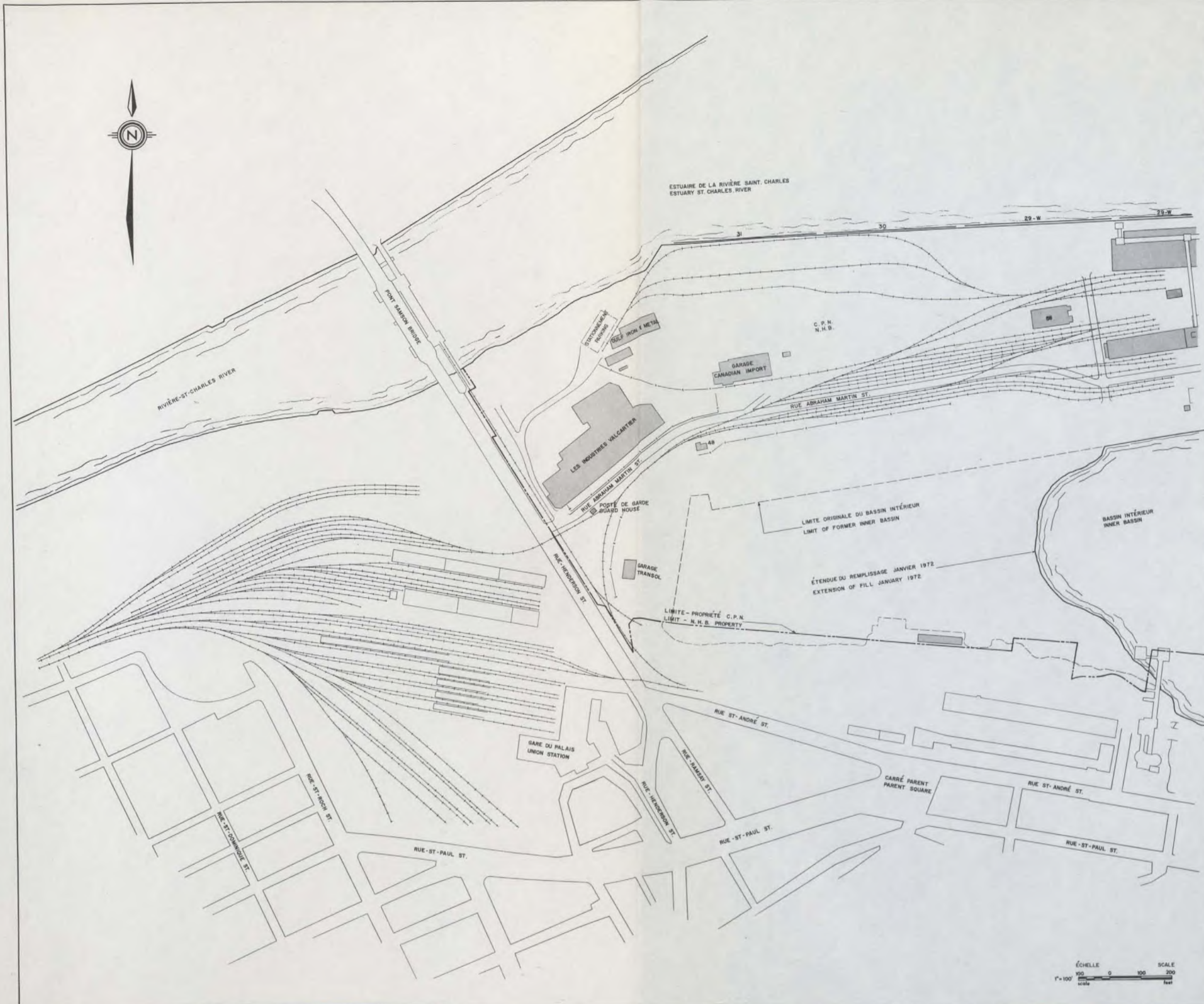
ASSELIN BENOÎT BOUCHER
 DUCHÂRME, LAPORTE
 ET ASSOCIÉS
 Ingénieurs-Consultants
 ET ARCHITECTES
 MÉTRA CONSULTANTS LTÉE.
 B.C.H.A. ET ASSOCIÉS INC.
 DUPUIS & CÔTÉ

PORT DE QUÉBEC
 ETUDE 1977, ST007

BASSIN LOUISE
 PARTIE EST
 EAST SECTION



Project/Client	Project/Client	Project/Client
Author	Author	Author
Checked	Checked	Checked
Scale	Scale	Scale
Sheet No.	Sheet No.	Sheet No.
625	500-8	JAN - 1972



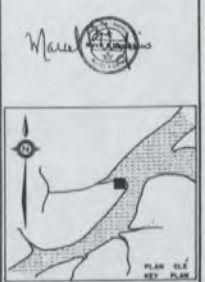
GOVERNEMENT DU CANADA
GOVERNMENT OF CANADA

MINISTÈRE DE
L'EXPANSION
ÉCONOMIQUE RÉGIONALE
DEPARTMENT OF
REGIONAL
ECONOMIC EXPANSION

CONSEIL DES PORTS NATIONAUX
NATIONAL HARBOURS BOARD
SERVICES DE LA MER
MINISTÈRE DES TRANSPORTS
MARINE SERVICES
MINISTRY OF TRANSPORT

GOVERNEMENT DU QUÉBEC
CONSEIL EXÉCUTIF
OFFICE DE PLANIFICATION
ET DE DÉVELOPPEMENT DU QUÉBEC

RÉFÉRENCES
AÉROPHOTO SÉRIE A 7139

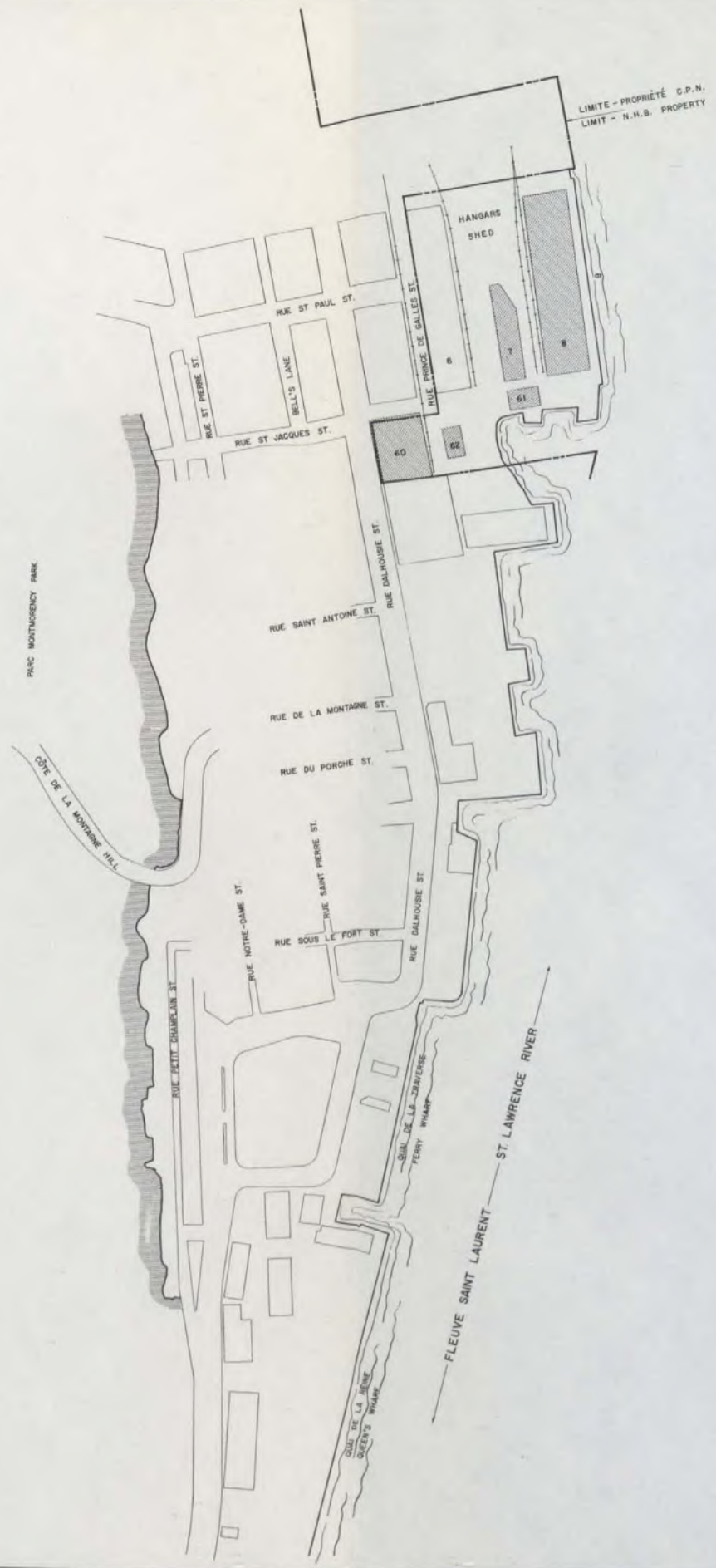


ASSELIN, BENOÏT, BOUCHER
DUCHARME, LAPONTE
Ingénieurs - Consultants Consulting Engineers
ET ARCHITECTES
MÉTRA CONSULTANTS LTÉE.
S.C.H.A. ET ASSOCIÉS INC.
DUPUIS & CÔTÉ

PORT ST. QUEBEC
ÉTUDE 1971-1972

BASSIN LOUISE
PARTIE OUEST
WEST SECTION

Project/Étude	1971-1972	Project/Étude	
Author/Auteur	P.S.	Project/Étude	
Approved/Approuvé	<i>[Signature]</i>	Project/Étude	
Approved/Approuvé	<i>[Signature]</i>	Project/Étude	
Scale/Échelle	1" = 100'	Date/Date	JAN - 1972
Scale/Échelle	1" = 100'	Date/Date	JAN - 1972



GOVERNEMENT DU CANADA
 GOVERNMENT OF CANADA
 MINISTÈRE DE
 L'EXPANSION
 ÉCONOMIQUE RÉGIONALE
 DEPARTMENT OF
 REGIONAL
 ECONOMIC EXPANSION

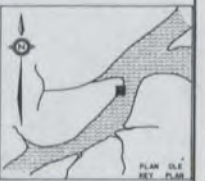
CONSEIL DES PORTS NATIONAUX
 NATIONAL HARBOURS BOARD
 SERVICES DE LA MARINE
 MINISTÈRE DES TRANSPORTS
 MARINE SERVICES
 MINISTRY OF TRANSPORT

GOVERNEMENT DU QUÉBEC
 CONSEIL EXÉCUTIF
 OFFICE DE PLANIFICATION
 ET DE DÉVELOPPEMENT DU QUÉBEC

REVISED: _____ DATE: _____

RÉFÉRENCES
 AÉROPHOTO SÉRIE A 7139

Mauro



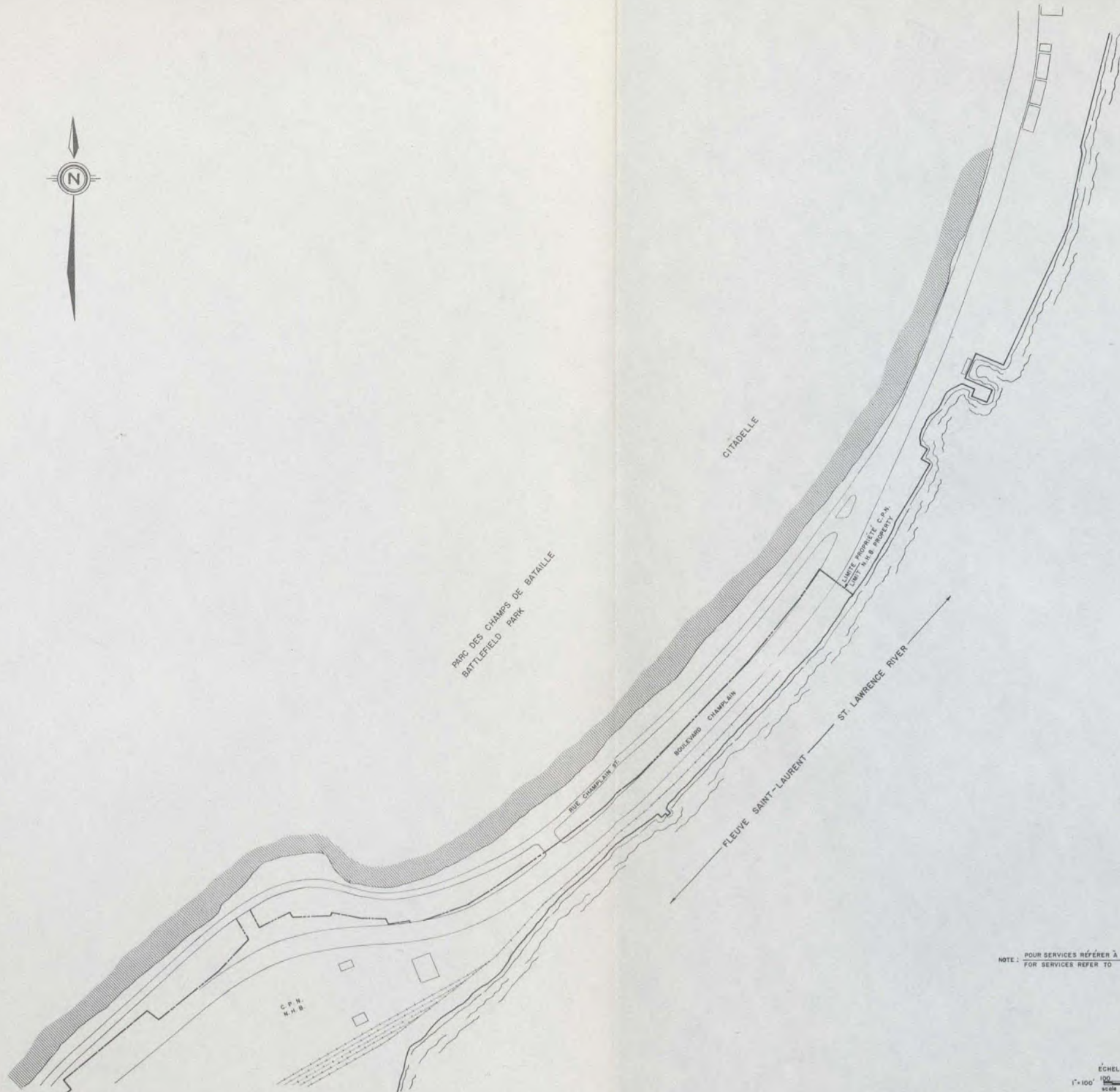
ASSELIN, BENOÎT, BOUCHER
 DUCHARME, L'APINTE
 Ingénieurs - Consultants Consulting Engineers
 ET / AND
 MÉTRA CONSULTANTS LTÉE,
 B.C.H.A. ET ASSOCIÉS INC.
 DUPUIS & CÔTÉ

PORT DE QUÉBEC
 ÉTUDE 1971 STUDY


QUAI DE LA TRAVERSE
 FERRY WHARF

Drawn/Drawn	Checked/Checked	Project/Project
P.G.	L.B.	
Approved/Approved		
Approved/Approved		
Scale/Scale	Sheet/Sheet No.	Date/Date
1" = 100'		JAN-1972





NOTE: POUR SERVICES RÉFÉRER À
FOR SERVICES REFER TO PLAN N° 500-46



GOVERNEMENT DU CANADA
GOVERNMENT OF CANADA

MINISTÈRE DE
L'EXPANSION
ÉCONOMIQUE RÉGIONALE
DEPARTMENT OF
REGIONAL
ECONOMIC EXPANSION

CONSEIL DES PORTS NATIONAUX
NATIONAL HARBOURS BOARD
SERVICES DE LA MARINE
MINISTÈRE DES TRANSPORTS
MARINE SERVICES
MINISTRY OF TRANSPORT

GOVERNEMENT DU QUÉBEC
CONSEIL EXÉCUTIF
OFFICE DE PLANIFICATION
ET DE DÉVELOPPEMENT DU QUÉBEC

RÉFÉRENCES
AÉROPHOTO SÉRIE A7139

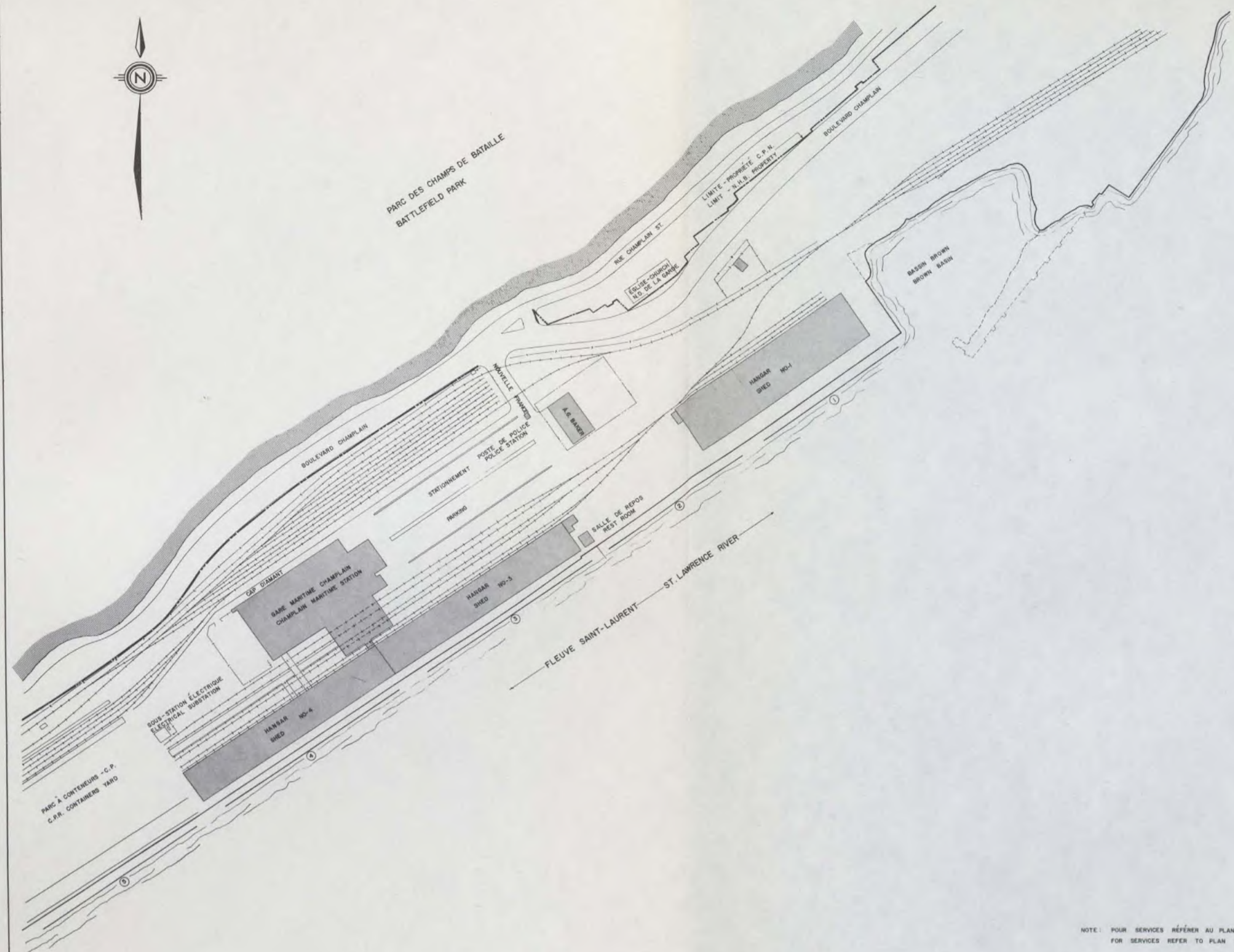


ASSELIN BENOÎT, ROUCHER
DICHARME, LAPORTE
Ingénieurs-Consultants ET ARCH.
MÉTRA CONSULTANTS LTÉE.
S.C.H.A. ET ASSOCIÉS INC.
DUPUIS & CÔTÉ

PORT DE QUÉBEC
ÉTUDE 1971-1972

ANSE AUX FOULONS
PARTIE EST - EAST SECTION

Project/Client	Project/Client	Project/Client
P.O./R.R.	L.B.	Project/Client
Approved	Approved	Approved
1" = 100'	1" = 100'	1" = 100'
Scale	Scale	Scale
625	500-9	625



GOVERNEMENT DU CANADA
 GOVERNMENT OF CANADA
 MINISTÈRE DE
 L'EXPANSION
 ÉCONOMIQUE RÉGIONALE
 DEPARTMENT OF
 REGIONAL
 ECONOMIC EXPANSION

CONSEIL DES PORTS NATIONAUX
 NATIONAL HARBOURS BOARD
 SERVICES DE LA MARINE
 MINISTÈRE DES TRANSPORTS
 MARINE SERVICES
 MINISTRY OF TRANSPORT

GOVERNEMENT DU QUÉBEC
 CONSEIL EXÉCUTIF
 OFFICE DE PLANIFICATION
 ET DE DÉVELOPPEMENT DU QUÉBEC

RÉFÉRENCES
 AÉROPHOTO SÉRIE A 7139



ASSELIN BENOÎT, BOUCHER
 DUCHÂME, LAPORTE
 Ingénieurs - Consultants Consulting Engineers
 ET / AND
 MÉTRA CONSULTANTS LTÉE.
 S.C.N.A. ET ASSOCIÉS INC.
 DUPUIS & CÔTÉ

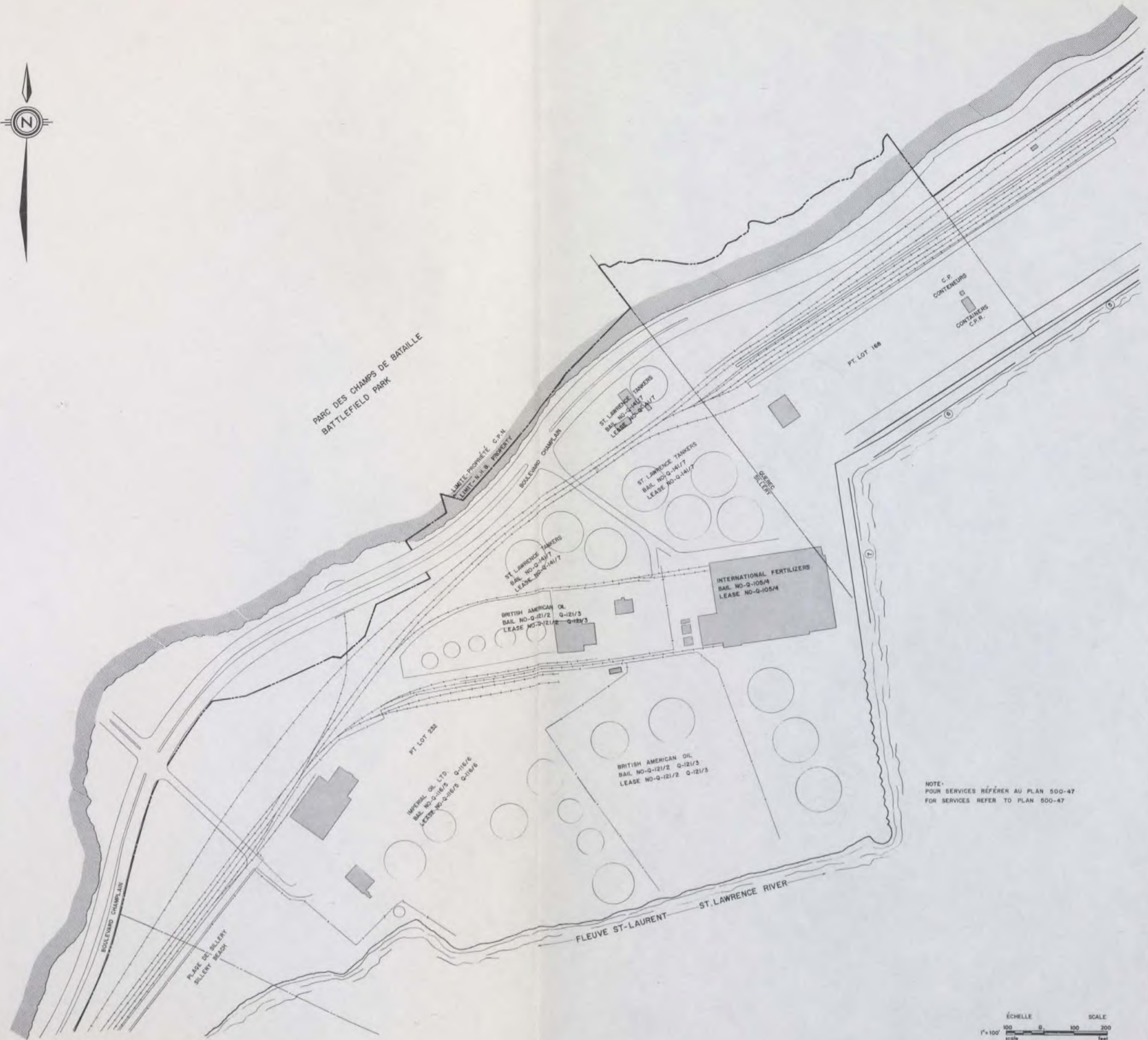
PORT DE QUÉBEC
 ÉTUDE 1971 STUDY

ANSE AUX FOULONS
 PARTIE CENTRE
 CENTRAL SECTION

Approuvé / Approved	Approuvé / Approved	Approuvé / Approved
P. B.	L. B.	
Échelle / Scale	1" = 100'	1:100
Date / Date	15 FÉV. 1972	

NOTE: POUR SERVICES RÉFÉRER AU PLAN 500-46 A
 FOR SERVICES REFER TO PLAN 500-46 A





NOTE:
POUR SERVICES RÉFÉRER AU PLAN 500-47
FOR SERVICES REFER TO PLAN 500-47

ÉCHELLE SCALE
1" = 100' 100 0 100 200
scale feet

GOVERNEMENT DU CANADA
GOVERNMENT OF CANADA

MINISTÈRE DE
L'EXPANSION
ÉCONOMIQUE RÉGIONALE
DEPARTMENT OF
REGIONAL
ECONOMIC EXPANSION

CONSEIL DES PORTS NATIONAUX
NATIONAL HARBOURS BOARD
SERVICES DE LA MARINE
MINISTÈRE DES TRANSPORTS
MARINE SERVICES
MINISTRY OF TRANSPORT

GOVERNEMENT DU QUÉBEC
CONSEIL EXÉCUTIF
OFFICE DE PLANIFICATION
ET DE DÉVELOPPEMENT DU QUÉBEC

RÉFÉRENCES
AÉROPHOTO SÉRIE A 7139



ASSELIN, BENOÏT, BOUCHER
DUCHEMIN, LAPORTE
Ingénieurs, Consultants, Architectes, Électriciens
ET / AND
MÉTRA CONSULTANTS LTÉE.
RCMA ET ASSOCIÉS INC.
DUPUIS & CÔTÉ

PORT DE QUÉBEC
ÉTUDE 1971 STUDY
ANSE AUX FOULONS
PARTIE OUEST
WEST SECTION

Drawn/Drawn	Checked/Checked	Project/Project
P. B.	L. B.	
Address	Address	Address
Scale	Scale	Scale
1" = 100'	1" = 100'	1" = 100'
Scale	Scale	Scale
625	500-11	FEV-1972



GOVERNEMENT DU CANADA
 GOVERNMENT OF CANADA

MINISTÈRE DE
 L'EXPANSION
 ÉCONOMIQUE RÉGIONALE
 DEPARTMENT OF
 REGIONAL
 ECONOMIC EXPANSION

CONSEIL DES PORTS NATIONAUX
 NATIONAL HARBOURS BOARD

SERVICES DE LA MER
 MINISTÈRE DES TRANSPORTS
 MARINE SERVICES
 MINISTRY OF TRANSPORT

GOVERNEMENT DU QUÉBEC

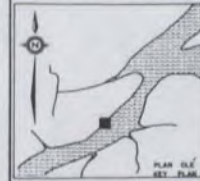
CONSEIL EXÉCUTIF
 OFFICE OF PLANNING
 ET DE DÉVELOPPEMENT DU QUÉBEC

REVISED DATE

RÉFÉRENCES

AÉROPHOTO SÉRIE A 7139
 MINISTÈRE DE LA VOIRIE
 PLAN NO 540-D-10

Maurice P. Poirier



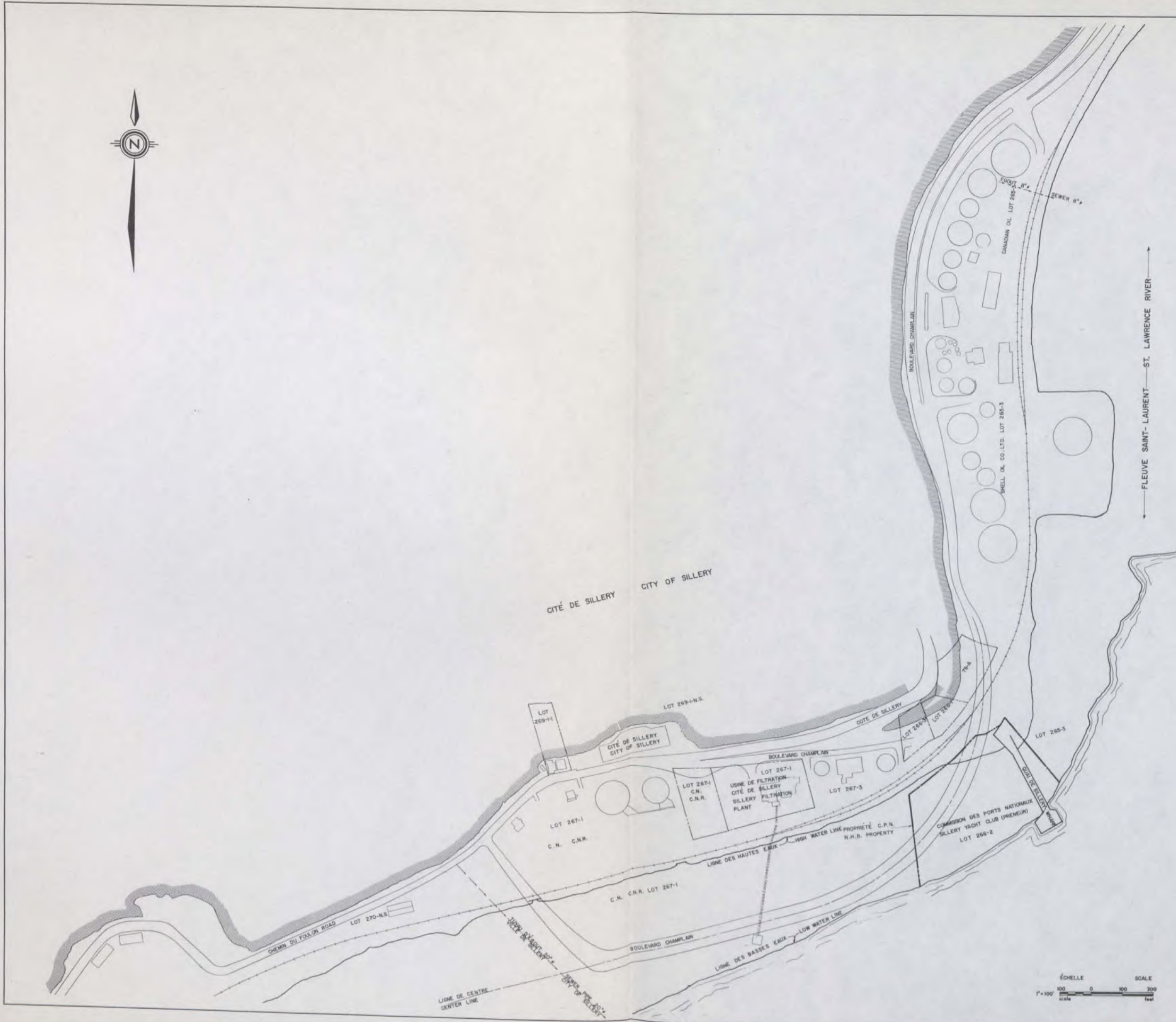
ASSELIN, BENOÎT, BOUCHER
 DUCHÂME, LAPONTE
 Ingénieurs-Conseils Consulting Engineers
 ET/AND
 MÉTRA CONSULTANTS LTÉE.
 B.C.H.A. ET ASSOCIÉS INC.
 DURUIS & CÔTÉ

PORT DE QUÉBEC
 ÉTUDE 1971 STUDY

SECTEUR DU PORT DE PLAISANCE
 YACHT CLUB SECTION

ÉCHELLE SCALE
 1" = 100' 0 100 200
 mètre feet

Drawn/Drawn	Checked/Checked	Prepared/Prepared
P.S./P.S.	L.B.	
Approved		
Estimated/Estimated	Checked/Checked	Date
1" = 100'		FEV-1972
No. of sheets/Total No. of sheets		
625		800-12



GOUVERNEMENT DU CANADA
GOVERNMENT OF CANADA

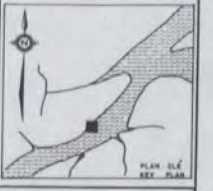
MINISTÈRE DE
L'EXPANSION
ÉCONOMIQUE RÉGIONALE
DEPARTMENT OF
REGIONAL
ECONOMIC EXPANSION

CONSEIL DES PORTS NATIONAUX
NATIONAL HARBOURS BOARD
SERVICES DE LA MARINE
MINISTÈRE DES TRANSPORTS
MARINE SERVICES
MINISTRY OF TRANSPORT

GOUVERNEMENT DU QUÉBEC
CONSEIL EXÉCUTIF
OFFICE DE PLANIFICATION
ET DE DÉVELOPPEMENT DU QUÉBEC

RÉFÉRENCES
AÉROPHOTO SÉRIE A 7981
MINISTÈRE DE LA VORRIE
PLAN No 540-E-10


Max P. Lachapelle



ASSELIN, BENOÎT, BOUCHER
DUCHARME, LAPORTE
Ingénieurs - Consultants
ET / AND
INGÉNIEURS CONSULTANTS LTD.
R.C.H.A. ET ASSOCIÉS INC.
DUPUIS & CÔTÉ

PORT DE QUÉBEC
ÉTABLI 1971-1972

SECTEUR DU QUAI DE SILLERY
SILLERY WHARF SECTION





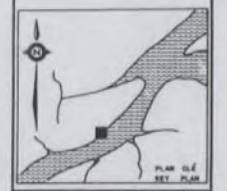
GOUVERNEMENT DU CANADA
 GOVERNMENT OF CANADA
 MINISTÈRE DE
 L'ÉXPANSION
 ÉCONOMIQUE RÉGIONALE
 DEPARTMENT OF
 REGIONAL
 ECONOMIC EXPANSION

CONSEIL DES PORTS NATIONAUX
 NATIONAL HARBOURS BOARD
 SERVICES DE LA MARINE
 MINISTÈRE DES TRANSPORTS
 MARINE SERVICES
 MINISTRY OF TRANSPORT

GOUVERNEMENT DU QUÉBEC
 CONSEIL EXÉCUTIF
 OFFICE DE PLANIFICATION
 ET DE DÉVELOPPEMENT DU QUÉBEC

RÉFÉRENCES
 AÉROPHOTO SÉRIE A 7139
 MINISTÈRE DE LA VOIRIE
 PLAN N° 840-1-10

Maxime Gauthier




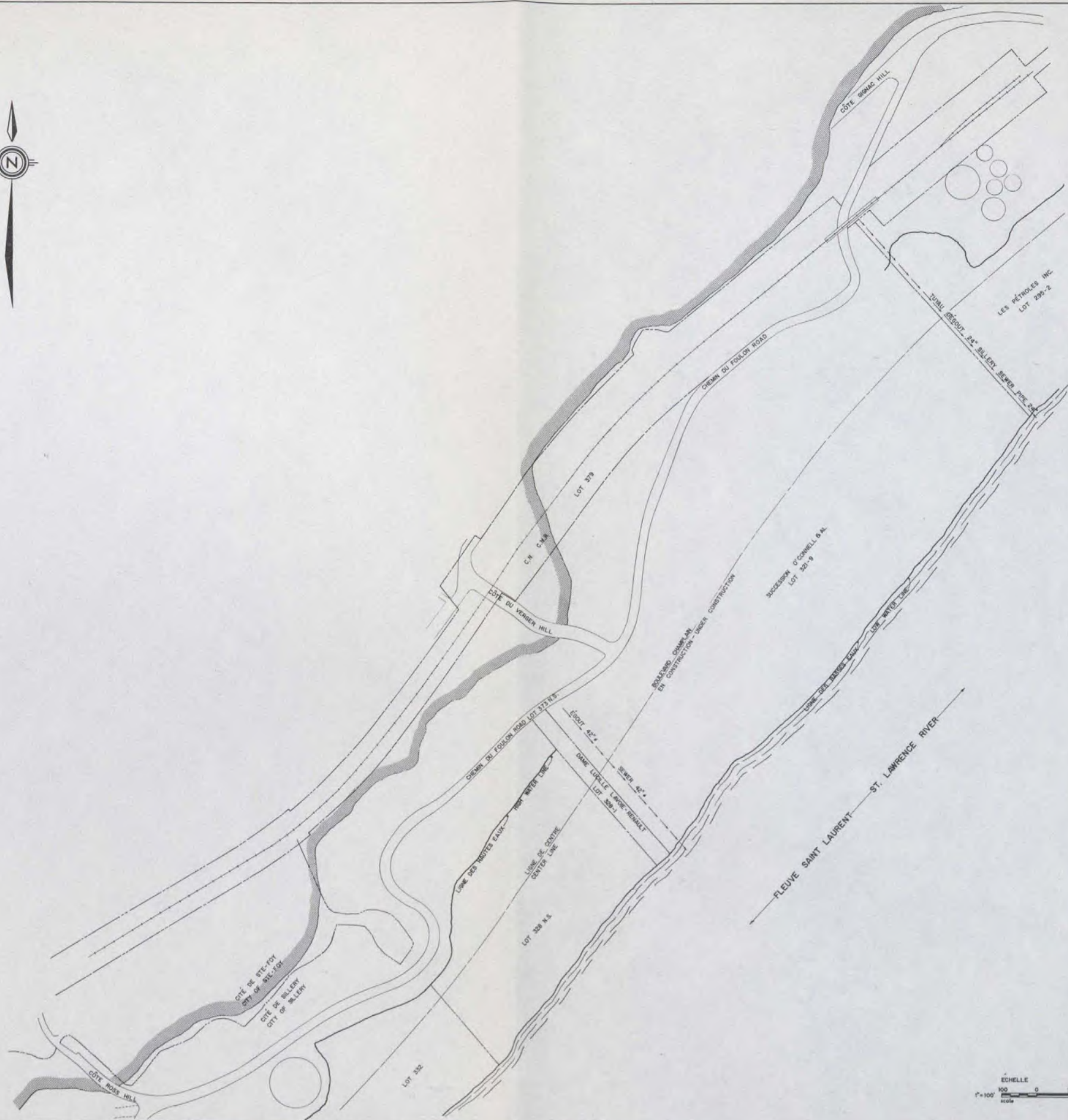
ASSELIN, BENOIT, BOUCHER
 DUCHARME, LAPORTE
 Ingénieurs - Consultants
 ET/AND
 MÉTRA CONSULTANTS LTÉE.
 B.C.H.A. ET ASSOCIÉS INC.
 DUPUIS & CÔTÉ

PORT DE QUÉBEC
 ETUDE DE SITE

SILLERY - CAP ROUGE
 SECTION I
 PROPRIÉTÉS - PROPERTIES

Drawn/Tracé	Checked/Contrôlé	Project/Projet
P.G.R.R.	L.B.	
Approved/Approuvé		
Scale/Échelle	Date/Date	
1" = 100'	MAR - 1972	
625	500-14	





GOVERNEMENT DU CANADA
 GOVERNMENT OF CANADA
 MINISTÈRE DE
 L'EXPANSION
 ÉCONOMIQUE RÉGIONALE
 DEPARTMENT OF
 REGIONAL
 ECONOMIC EXPANSION

CONSEIL DES PORTS NATIONAUX
 NATIONAL HARBOURS BOARD
 SERVICES DE LA MARINE
 MINISTÈRE DES TRANSPORTS
 MARINE SERVICES
 MINISTRY OF TRANSPORT

GOVERNEMENT DU QUÉBEC
 CONSEIL EXÉCUTIF
 OFFICE DE PLANNIFICATION
 ET DE DÉVELOPPEMENT DU QUÉBEC

Version: Date:

RÉFÉRENCES
 PLAN LES PÉTROLES INC.
 PLAN MINISTÈRE DE LA VOIRIE

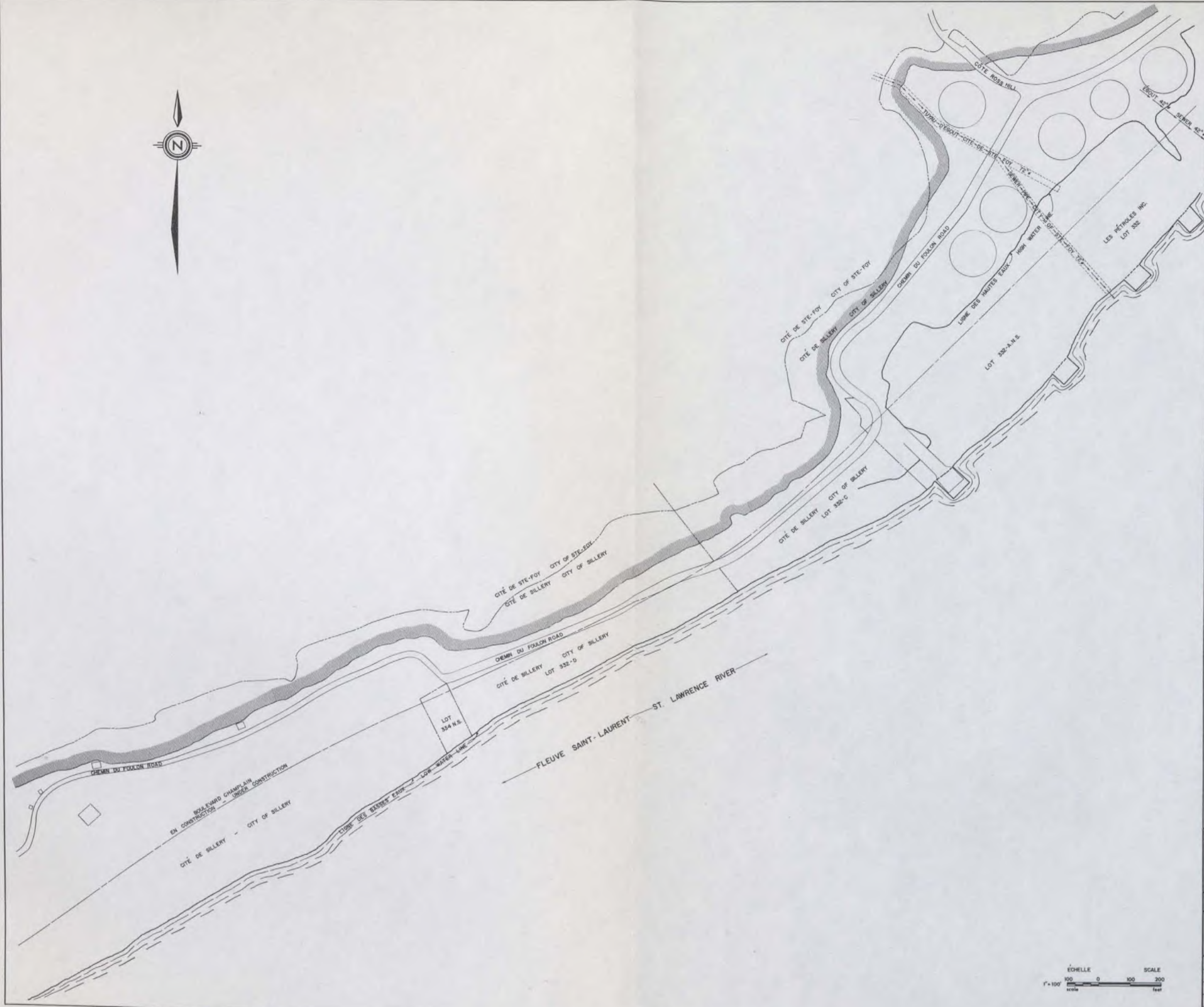


ASSELIN, BENOÏT, BOUCHER
 DUCHARME, LAPORTE
 Ingénieurs-Conseils - Consulting Engineers
 ST / AND
 MÉTRA CONSULTANTS LTÉE,
 S.C.H.A. ET ASSOCIÉS INC.
 DUPUIS & CÔTÉ

PORT DE QUÉBEC
 ÉTUDE 1971 STUDY
 SILLERY - CAP ROUGE
 SECTION 2
 PROPRIÉTÉS - PROPERTIES

Drawn/Drawn	Checked/Checked	Project Engineer
P.S./P.S.	J.L.B.	
Approved		
Approved		
Scale	Project File No.	Date
1" = 100'		MARS-1972

ECHELLE SCALE
 1" = 100' 0 100 200
 scale feet



GOVERNEMENT DU CANADA
 GOVERNMENT OF CANADA

MINISTÈRE DE
 L'EXPANSION
 ÉCONOMIQUE RÉGIONALE
 DEPARTMENT OF
 REGIONAL
 ECONOMIC EXPANSION

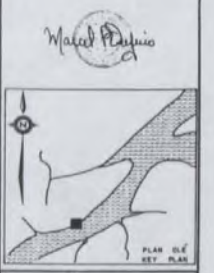
CONSEIL DES PORTS NATIONAUX
 NATIONAL HARBOURS BOARD
 SERVICES DE LA MER
 MINISTÈRE DES TRANSPORTS
 MARINE SERVICES
 MINISTRY OF TRANSPORT

GOVERNEMENT DU QUÉBEC
 CONSEIL EXÉCUTIF
 OFFICE DE PLANIFICATION
 ET DE DÉVELOPPEMENT DU QUÉBEC

PROJET: _____
 DATE: _____


RÉFÉRENCES
 PLAN LES PÉTROLES INC.
 MINISTÈRE DE LA VOIRIE
 PLAN N° 340-9-1Q

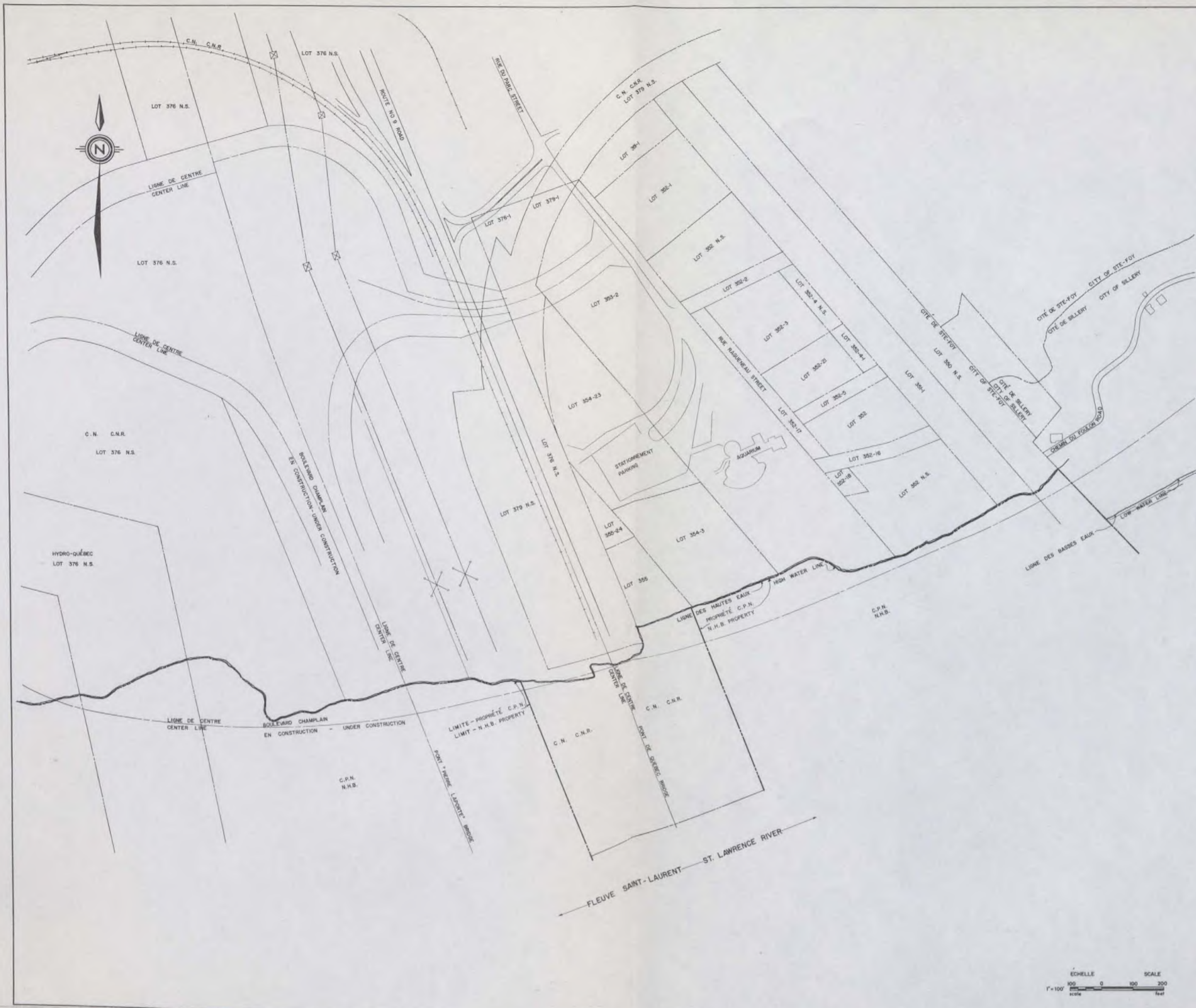
ASSELIN, BENOÏT, BOUCHER
 DUCHÂME, LAPONTE
 Ingénieurs - Consultants
 ET / AND
 MÉTRA CONSULTANTS LTÉE,
 B.C.H.A. ET ASSOCIÉS INC.,
 DUPUIS & CÔTÉ



PORT DE QUÉBEC
 ÉTUDE 1971-1972
 SILLERY - CAP ROUGE
 SECTION 3
 PROPRIÉTÉS - PROPERTIES

Échelle / Scale
 1" = 100'
 1:304.8
 Date: JAN - 1972
 No. de plan: 628
 No. de plan: 500-16





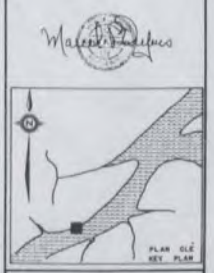
GOVERNEMENT DU CANADA
 GOVERNMENT OF CANADA
 MINISTÈRE DE
 L'EXPANSION
 ÉCONOMIQUE RÉGIONALE
 DEPARTMENT OF
 REGIONAL
 ECONOMIC EXPANSION

CONSEIL DES PORTS NATIONAUX
 NATIONAL HARBOURS BOARD
 SERVICES DE LA MARINE
 MINISTÈRE DES TRANSPORTS
 MARINE SERVICES
 MINISTRY OF TRANSPORT

GOVERNEMENT DU QUÉBEC
 CONSEIL EXÉCUTIF
 OFFICE DE PLANIFICATION
 ET DE DÉVELOPPEMENT DU QUÉBEC




RÉFÉRENCES
 MINISTÈRE DE LA VOIRIE
 PLAN No 108-12L

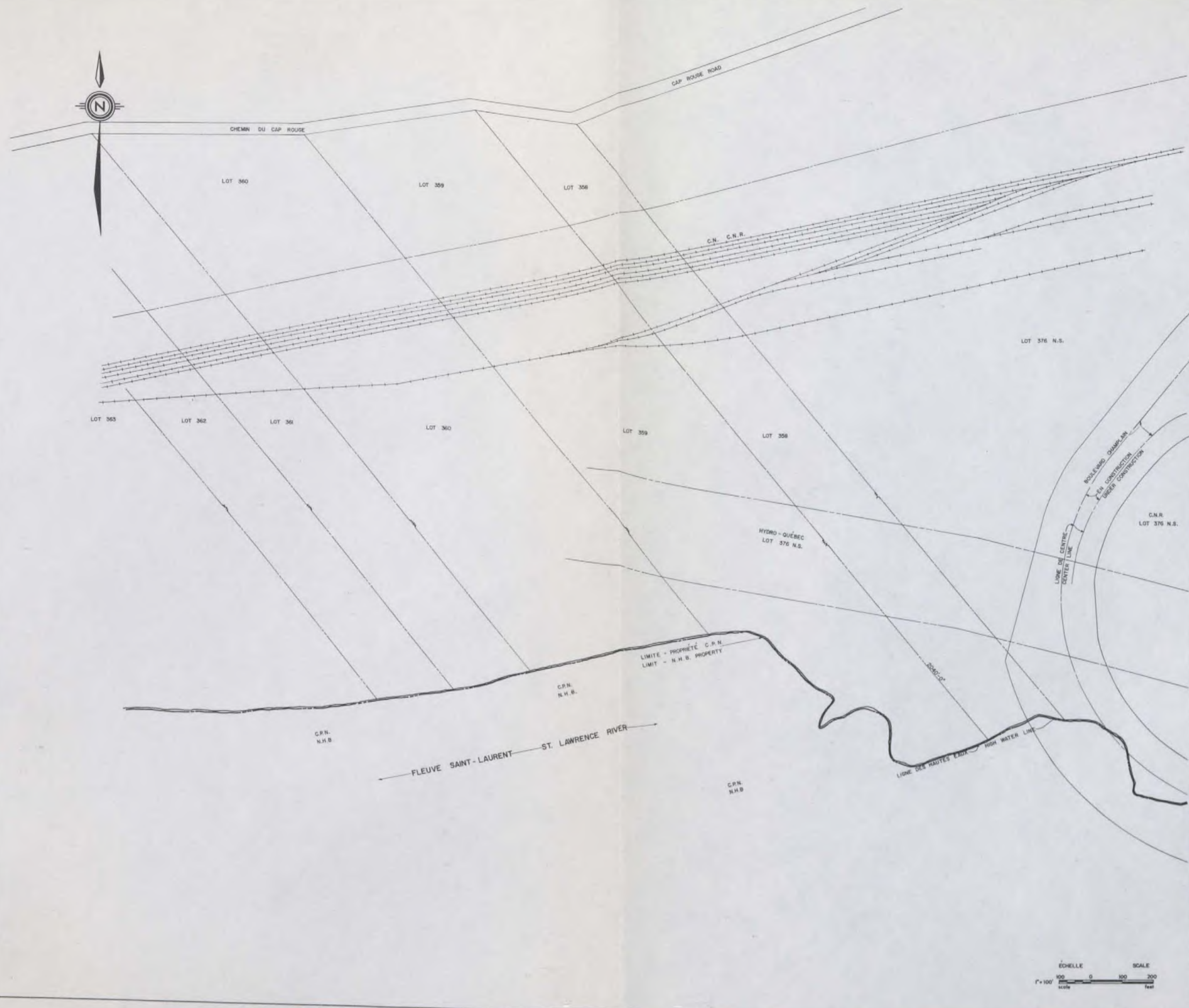


ASSELIN, BENOÎT, ROUCHER
 DUCHÂRME, LAPORTE
 ET ASSOCIÉS
 Ingénieurs, Consultants et Architectes
 MÉTRA CONSULTANTS LTÉE.
 S.C.N.A. ET ASSOCIÉS INC.
 DUPUIS & CÔTÉ

PORT DE QUÉBEC
 Étude 1971 STUDY
 SILLERY - CAP ROUGE
 SECTION 4
 PROPRIÉTÉS - PROPERTIES

Project/Projet	Scale/Échelle	Date/Date
P.S.	1" = 100'	AVR - 1972
Author/Auteur	Drawn/Dessiné	Checked/Contrôlé
Approved/Approuvé	Checked/Contrôlé	Project/Projet
625	500-17	





GOVERNEMENT DU CANADA
GOVERNMENT OF CANADA

MINISTÈRE DE
L'EXPANSION
ÉCONOMIQUE RÉGIONALE
DEPARTMENT OF
REGIONAL
ECONOMIC EXPANSION

CONSEIL DES PORTS NATIONAUX
NATIONAL HARBOURS BOARD
SERVICES DE LA MARINE
MINISTÈRE DES TRANSPORTS
MARINE SERVICES
MINISTRY OF TRANSPORT

GOVERNEMENT DU QUÉBEC
CONSEIL EXÉCUTIF
OFFICE DE PLANIFICATION
ET DE DÉVELOPPEMENT DU QUÉBEC

REVISED Date

RÉFÉRENCES

MINISTÈRE DE LA VOIRIE
PLAN No 108-12L

C.N.R.
LOT 376 N.S.


W. J. P. Dupuis

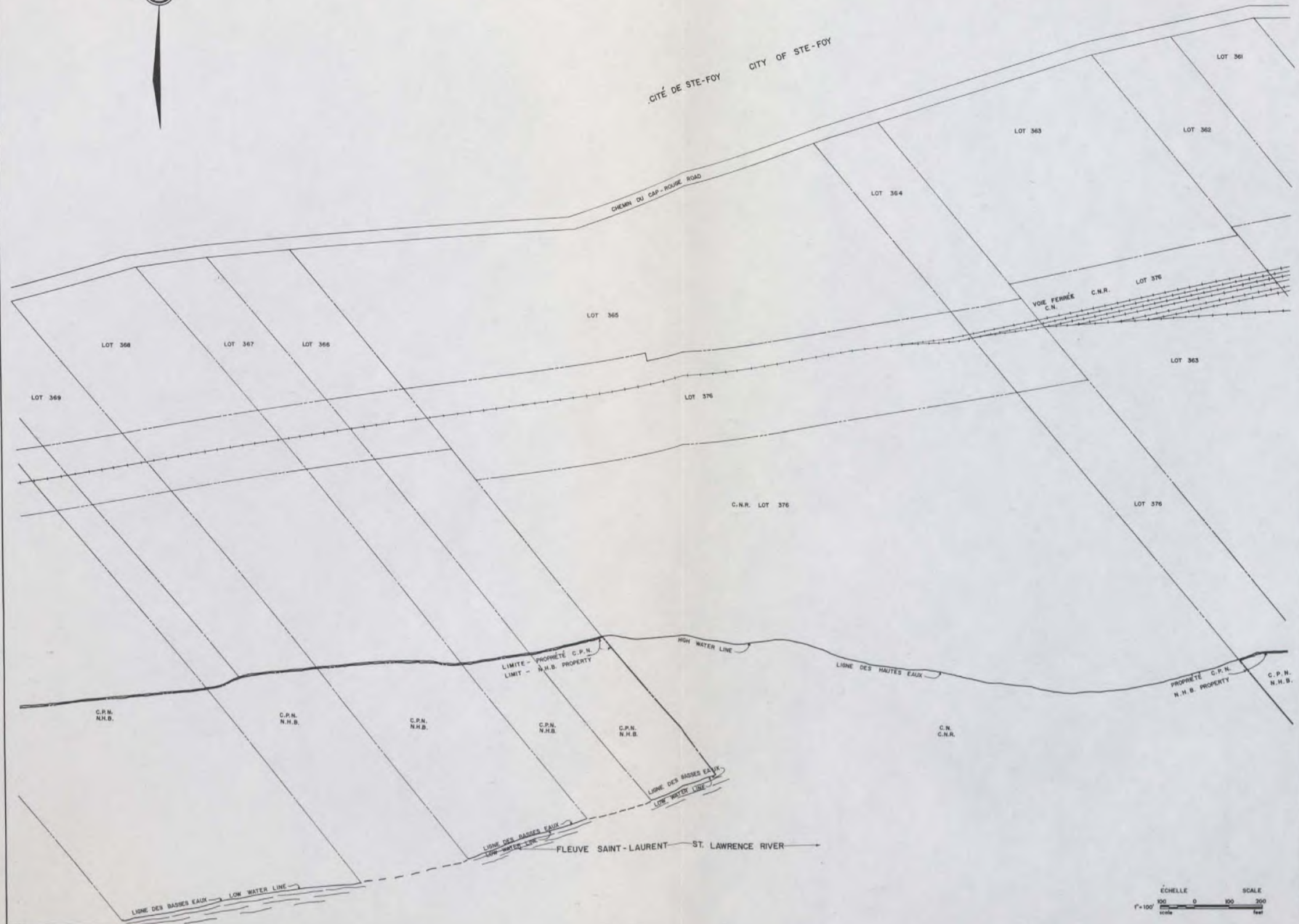


ASSELIN, BENOÎT, BOUCHER
DUCHÂME, LAFONT
Ingénieurs - Consultants Consulting Engineers
ET/AND
MÉTRA CONSULTANTS LTÉE.
S.C.H.A. ET ASSOCIÉS INC.
DUPUIS & CÔTÉ

PORT DE QUÉBEC
ÉTUDE 101-1207
SILLERY - CAP ROUGE
SECTION 5
PROPRIÉTÉS - PROPERTIES

Drawn/Tracé	Checked/Contrôlé	Project/Projet
P. G.	L. B.	
Author/Auteur		
Approved/Approuvé		
Scale/Echelle	Scale/Echelle	Date
1" = 100'	1" = 100'	AVR - 1972
No. of sheets/Total No. of sheets	No. of sheets/Total No. of sheets	
629	500-18	





GOVERNEMENT DU CANADA
 GOVERNMENT OF CANADA
 MINISTÈRE DE
 L'EXPANSION
 ÉCONOMIQUE RÉGIONALE
 DEPARTMENT OF
 REGIONAL
 ECONOMIC EXPANSION

CONSEIL DES PORTS NATIONAUX
 NATIONAL HARBOURS BOARD
 SERVICES DE LA MARINE
 MINISTÈRE DES TRANSPORTS
 MARINE SERVICES
 MINISTRY OF TRANSPORT

GOVERNEMENT DU QUÉBEC
 CONSEIL EXÉCUTIF
 OFFICE DE PLANIFICATION
 ET DE DÉVELOPPEMENT DU QUÉBEC


RÉFÉRENCES
 PORT DE QUÉBEC
 PLANS DIVERS

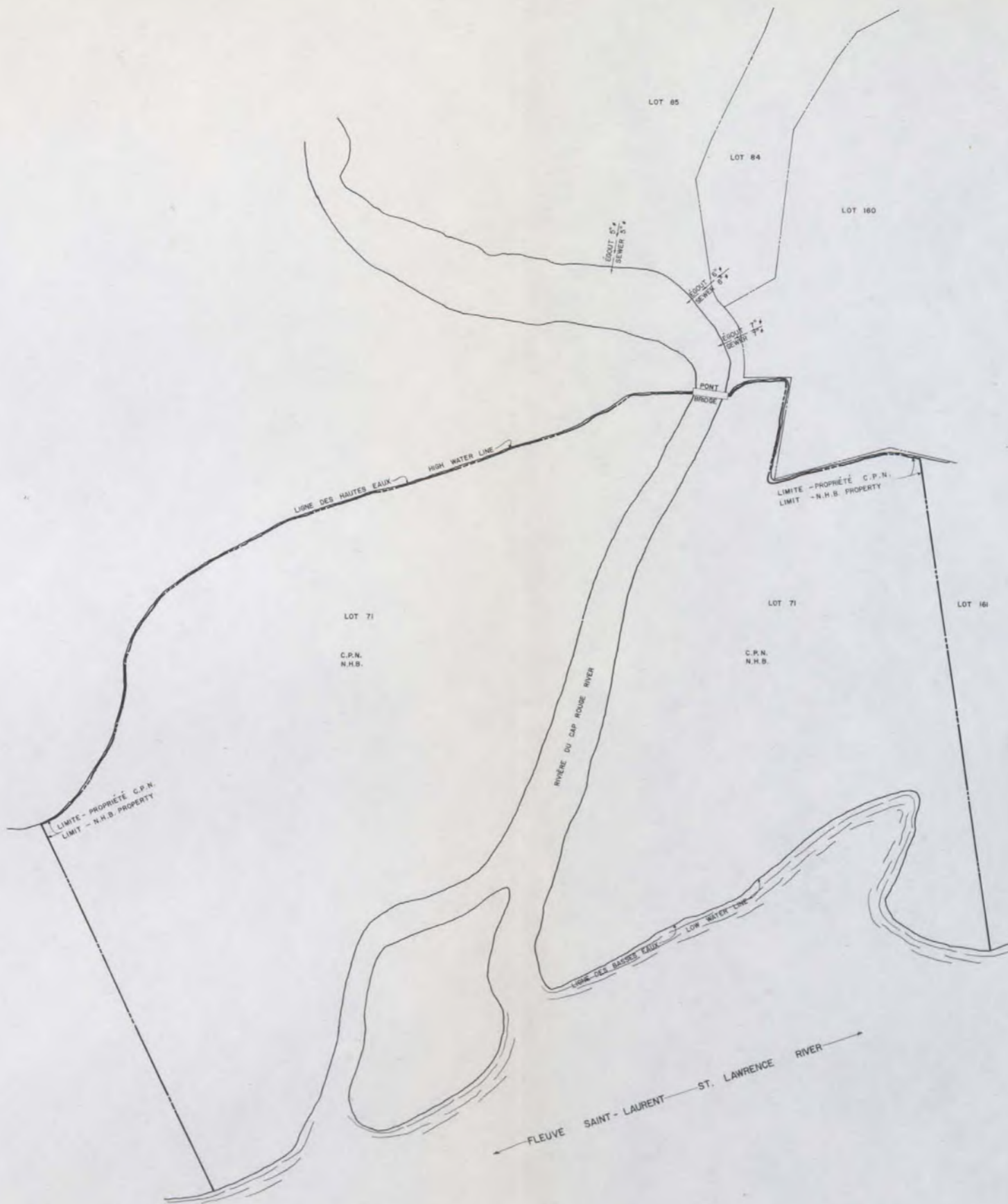
ASSELIN, BENOÎT, BOUCHER
 DUCHARME, LAPORTE
 Ingénieurs-Consultants
 ET / AND
 MÉTRA CONSULTANTS LTÉE.
 R.C.H.A. ET ASSOCIÉS INC.
 DUPUIS & CÔTÉ

PORT DE QUÉBEC
 ÉTUDE 1971 STUDY
 SILLERY - CAP ROUGE
 SECTION 6
 PROPRIÉTÉS - PROPERTIES

ÉCHELLE SCALE
 1" = 100' scale feet
 100 0 100 200
 scale feet

AVR - 1972
 625 500-19





GOVERNEMENT DU CANADA
GOVERNMENT OF CANADA

MINISTÈRE DE
L'EXPANSION
ÉCONOMIQUE RÉGIONALE
DEPARTMENT OF
REGIONAL
ECONOMIC EXPANSION



CONSEIL DES PORTS NATIONAUX
NATIONAL HARBOURS BOARD
SERVICES DE LA MARINE
MINISTÈRE DES TRANSPORTS
MARINE SERVICES
MINISTRY OF TRANSPORT

GOVERNEMENT DU QUÉBEC

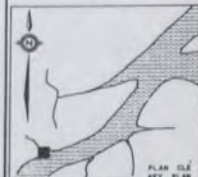
CONSEIL EXÉCUTIF
OFFICE DE PLANIFICATION
ET DE DÉVELOPPEMENT DU QUÉBEC

révisé par _____ date _____

RÉFÉRENCES

PORT DE QUÉBEC
 PLANS DIVERS

Maial Pigeon



ASSELIN BENOIT, BOUCHER
DUCHÂRME, LAPORTE
Ingénieurs - Consultants Consulting Engineers
ET/AND
MÉTRA CONSULTANTS LTÉE.
S.C.A.A. ET ASSOCIÉS INC.
DUPUIS & CÔTÉ


PORT DE QUÉBEC

ETUDE 1971 STUDY

SILLERY - CAP ROUGE

SECTION B

PROPRIÉTÉS - PROPERTIES



Drawn/Drawn	Checked/Checked	Project/Project
Approved/Approved		
Established/Established	Number/Plan No.	Date
	AVR - 1972	
820	500-21	



ANGLO CANADIAN PULP AND PAPER MILLS LTD.
 BAL. NO - Q - 190 LEASE NO - Q - 190

C.P.N.
 N.H.B.

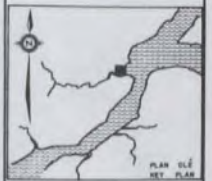
--- LIMITE - PROPRIÉTÉ C.P.N.
 --- LIMIT - N.H.B. PROPERTY

GOVERNEMENT DU CANADA
 GOVERNMENT OF CANADA
 MINISTÈRE DE
 L'EXPANSION
 ÉCONOMIQUE RÉGIONALE
 DEPARTMENT OF
 REGIONAL
 ECONOMIC EXPANSION

CONSEIL DES PORTS NATIONAUX
 NATIONAL HARBOURS BOARD
 SERVICES DE LA MARINE
 MINISTÈRE DES TRANSPORTS
 MARINE SERVICES
 MINISTRY OF TRANSPORT

GOVERNEMENT DU QUÉBEC
 CONSEIL EXÉCUTIF
 OFFICE DE PLANIFICATION
 ET DE DÉVELOPPEMENT DU QUÉBEC

RÉFÉRENCES
 ANGLO CANADIAN PULP AND PAPER MILLS
 PLANS DIVERS



ASSELIN BENOÎT BOUCHER
 DUCHARME, LAFONTE
 ET/AND
 MÉTRA CONSULTANTS LTÉE,
 S.C.M.A. ET ASSOCIÉS INC.,
 DUPUIS & CÔTÉ

PORT DE QUÉBEC
 ÉTUDE 1973

ANGLO CANADIAN PULP AND
 PAPER MILLS LTD. PROPERTY
 PROPRIÉTÉ ANGLO CANADIAN
 PULP AND PAPER MILLS LTD.

Drawn/Drawn	Checked/Checked	Project/Project
R. G.	J. B.	
Approved/Approved		
Scale/Scale	Sheet/Sheet No.	Date/Date
1" = 100'	MAI-1972	
628	800-22	

ÉCHELLE SCALE
 1" = 100' scale feet
 100 0 100 200



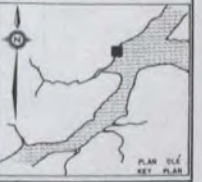

RECU DE M. LATOUCHE INGÉNIEUR DU PORT LE 28/12/72 P.M.
 RECEIVED FROM MR. LATOUCHE PORT ENGINEER 1972

GOVERNEMENT DU CANADA
 GOVERNMENT OF CANADA
 MINISTÈRE DE
 L'EXPANSION
 ÉCONOMIQUE RÉGIONALE
 DEPARTMENT OF
 REGIONAL
 ECONOMIC EXPANSION

CONSEIL DES PORTS NATIONAUX
 NATIONAL HARBOURS BOARD
 SERVICES DE LA MARINE
 MINISTÈRE DES TRANSPORTS
 MARINE SERVICES
 MINISTRY OF TRANSPORT

GOVERNEMENT DU QUÉBEC
 CONSEIL EXÉCUTIF
 OFFICE DE PLANIFICATION
 ET DE DÉVELOPPEMENT DU QUÉBEC

RÉFÉRENCES
 PORT DE QUÉBEC
 PHOTOS AÉRIENNES

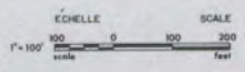


ASSELIN, BENOIT, BOUCHER,
 DUCHARME, LAPONTE
 Ingénieurs / Consultants
 ET / AND
 MÉTRA CONSULTANTS LTD.,
 INC./A. ET ASSOCIÉS INC.
 DUPUIS & CÔTÉ

PORT DE QUÉBEC
 Étude 1971 Study

BATTURES DE BEAUPORT-FLATS
 SECTION NORD OUEST
 NORTH WEST SECTION

Drawn/Tracé	Checked/Contrôlé	Project/Projet
Author/Auteur	Approved/Approuvé	Date/Date
Scale/Echelle	Sheet/Feuille No.	Year/Année
1" = 100'	625	MAY - 1972





PROJ. DE M. LATOUCHE INGÉNIEUR DU PORT LE 04/1972 P.M.
 RECEIVED FROM MR. LATOUCHE PORT ENGINEER 19072

GOUVERNEMENT DU CANADA
 GOVERNMENT OF CANADA
 MINISTÈRE DE L'EXPANSION ÉCONOMIQUE RÉGIONALE
 DEPARTMENT OF REGIONAL ECONOMIC EXPANSION

CONSEIL DES PORTS NATIONAUX
 NATIONAL HARBOUR BOARD
 SERVICES DE LA MARINE
 MINISTÈRE DES TRANSPORTS
 MARINE SERVICES
 MINISTRY OF TRANSPORT

GOUVERNEMENT DU QUÉBEC
 CONSEIL EXÉCUTIF
 OFFICE DE PLANIFICATION ET DE DÉVELOPPEMENT DU QUÉBEC

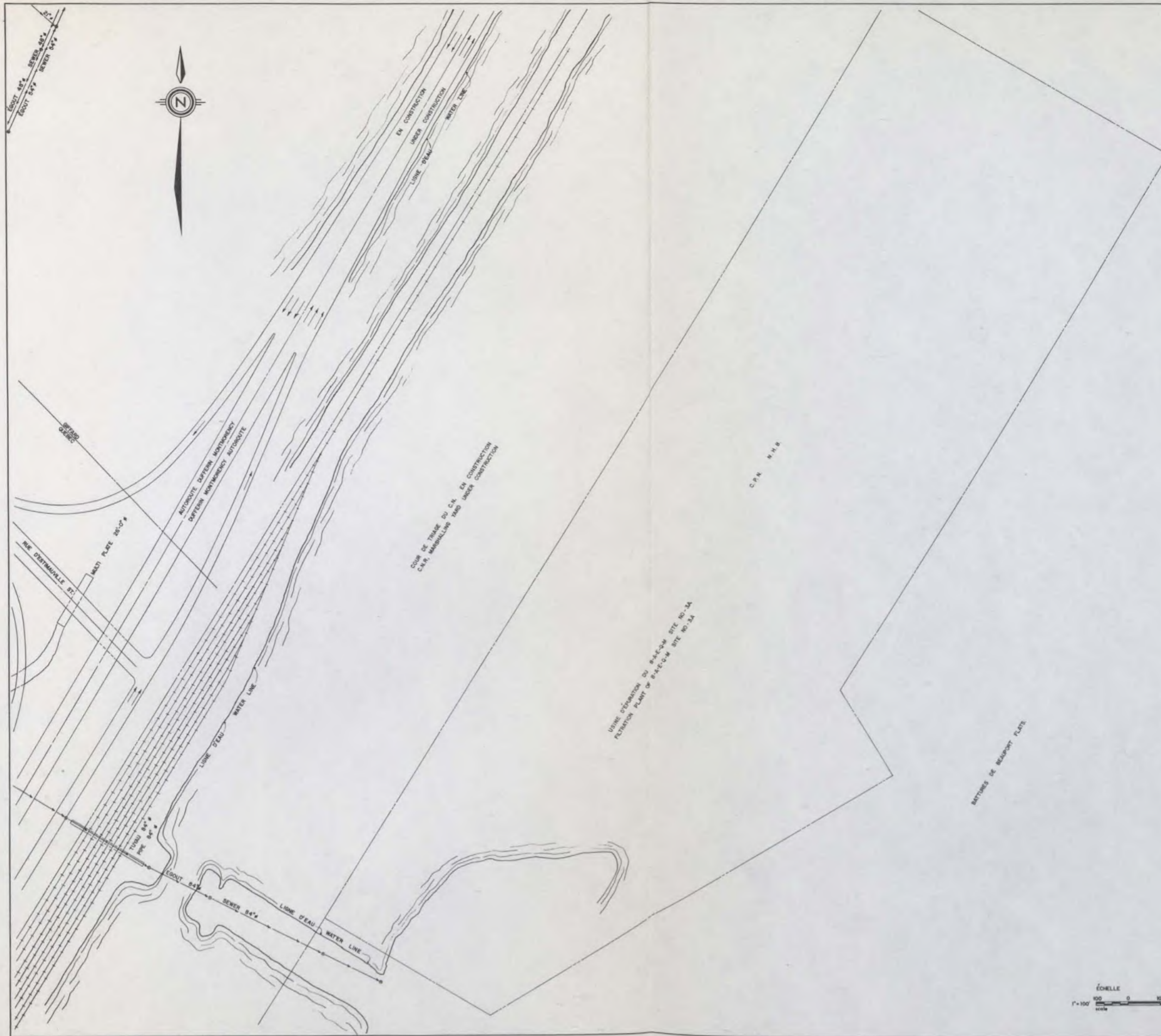
RÉFÉRENCES
 PORT DE QUÉBEC
 PHOTOS AÉRIENNES

ASSELIN, BENOÎT, BOUCHER
 DUCHARME, LAPORTE
 Ingénieurs - Consultants / Consulting Engineers
 ET ASSOCIÉS INC.
 MÉTRA CONSULTANTS LTÉE.
 S.C.H.A. ET ASSOCIÉS INC.
 DURUIS & CÔTÉ

PORT DE QUÉBEC
 2 FUSÉE 1971 - 19707

BATTURES DE BEAUPORT - FLATS
 SECTION NORD OUEST
 NORTH WEST SECTION

Echelle / Scale: 1" = 100' / 1:3048
 Date: MAI-1972
 No. de plan / Drawing No.: 625 / 500-29



GOUVERNEMENT DU CANADA
 GOVERNMENT OF CANADA
 MINISTÈRE DE L'EXPANSION ÉCONOMIQUE RÉGIONALE
 DEPARTMENT OF REGIONAL ECONOMIC EXPANSION

CONSEIL DES PORTS NATIONAUX
 NATIONAL HARBOURS BOARD
 OFFICES DE LA MARINE
 MINISTÈRE DES TRANSPORTS
 MARINE SERVICES
 MINISTRY OF TRANSPORT

GOUVERNEMENT DU QUÉBEC
 CONSEIL EXÉCUTIF
 OFFICE DE PLANIFICATION ET DE DÉVELOPPEMENT DU QUÉBEC

RÉFÉRENCES
 PORT DE QUÉBEC
 PHOTOS AÉRIENNES


 ASSELIN, BENOÎT, BOUCHER
 DUCHARME, LAPORTE
 ET ASSOCIÉS
 Ingénieurs-Consultants
 MÉTRA CONSULTANTS LTÉE.
 B.C.H.A. ET ASSOCIÉS INC.
 DUPUIS & CÔTÉ

PORT DE QUÉBEC
 Étude 1071-10007

BATTURES DE BEAUPORT-FLATS
 USINE D'ÉPURATION S-A-E-Q-M
 S-A-E-Q-M FILTRATION PLANT

ÉCHELLE SCALE
 1" = 100' 1:100
 100 0 100 200
 feet

P.S./R.R. L.B.
 1" = 100' MAI-1978
 425 500-26



GOUVERNEMENT DU CANADA
 GOVERNMENT OF CANADA
 MINISTÈRE DE
 L'EXPANSION
 ÉCONOMIQUE RÉGIONALE
 DEPARTMENT OF
 REGIONAL
 ECONOMIC EXPANSION

CONSEIL DES PORTS NATIONAUX
 NATIONAL HARBOURS BOARD
 SERVICES DE LA MARÉE
 MINISTÈRE DES TRANSPORTS
 MARINE SERVICES
 MINISTRY OF TRANSPORT

GOUVERNEMENT DU QUÉBEC
 CONSEIL EXÉCUTIF
 OFFICE DE PLANIFICATION
 ET DE DÉVELOPPEMENT DU QUÉBEC

RÉFÉRENCES
 PORT DE QUÉBEC
 PHOTOS AÉRIENNES



ASSELIN, BENOÎT, BOUCHER
 DUCHÂRME, LAFONTÉ
 Ingénieurs - Consultants - Consulting Engineers
 57, AVENUE
 MÉTRA CONSULTANTS LTÉE.
 S.C.M.A. ET ASSOCIÉS INC.
 DUPUIS & CÔTÉ

PORT DE QUÉBEC
 ETUDE 1971
 BATTURES DE BEAUFORT - FLATS
 DE
 FROM GIFFARD TO MONTMORENCY
 SECTION I

Drawn/Tracé	Checked/Contrôlé	Project/Projet
Asst./A.S.	J.B.	
Checked/Contrôlé		
Approved/Approuvé		
Scale/Échelle	1" = 100'	Scale/Échelle
Sheet No./Feuille No.	625	Date/Date
		MAY-1972

ÉCHELLE
 1" = 100'
 SCALE
 100 0 100 200
 feet



GOVERNEMENT DU CANADA
 GOVERNMENT OF CANADA
 MINISTÈRE DE
 L'EXPANSION
 ÉCONOMIQUE RÉGIONALE
 DEPARTMENT OF
 REGIONAL
 ECONOMIC EXPANSION

CONSEIL DES PORTS NATIONAUX
 NATIONAL HARBOURS BOARD
 SERVICES DE LA MARINE
 MINISTÈRE DES TRANSPORTS
 MARINE SERVICES
 MINISTRY OF TRANSPORT

GOVERNEMENT DU QUÉBEC
 CONSEIL EXÉCUTIF
 OFFICE DE PLANIFICATION
 ET DE DÉVELOPPEMENT DU QUÉBEC


RÉFÉRENCES
 PORT DE QUÉBEC
 PHOTOS AÉRIENNES




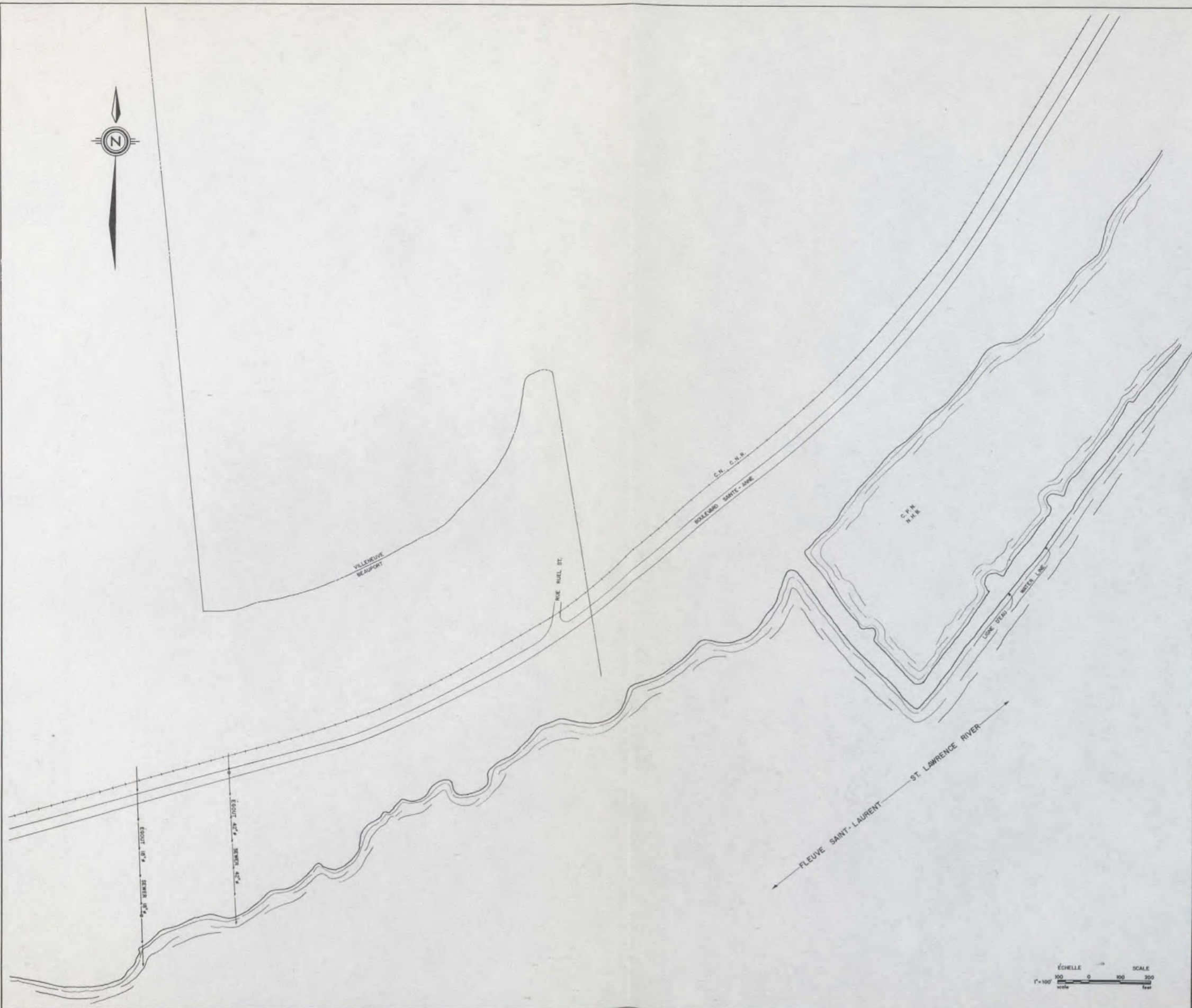
ASSELIN, BENOÏT, BOUCHER
 DUCHARME, LAPORTE
 ET / AND
 MÉTRA CONSULTANTS LTÉE.
 S.C.H.A. ET ASSOCIÉS INC.
 DUPUIS & CÔTÉ

PORT DE QUÉBEC
 ÉTUDE 1971-1972

BATTURES DE BEAUPORT-FLATS
 À
 FROM GIFFARD TO MONTMORENCY
 SECTION 2



Drawn/Drawn	Checked/Checked	Project/Project
P.S.R.R.	L.B.	
Approved/Approved		
Author/Author		
Scale/Scale	Sheet/Sheet No.	Date
1" = 100'		MAY-1972
625		800-28



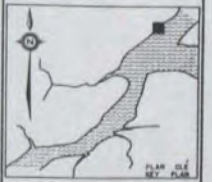
GOVERNEMENT DU CANADA
GOVERNMENT OF CANADA

MINISTÈRE DE
L'EXPANSION
ÉCONOMIQUE RÉGIONALE
DEPARTMENT OF
REGIONAL
ECONOMIC EXPANSION

CONSEIL DES PORTS NATIONAUX
NATIONAL HARBOURS BOARD
SERVICES DE LA MARINE
MINISTÈRE DES TRANSPORTS
MARINE SERVICES
MINISTRY OF TRANSPORT

GOVERNEMENT DU QUÉBEC
CONSEIL EXÉCUTIF
OFFICE DE PLANIFICATION
ET DE DÉVELOPPEMENT DU QUÉBEC

RÉFÉRENCES
PORT DE QUÉBEC
PHOTOS AÉRIENNES

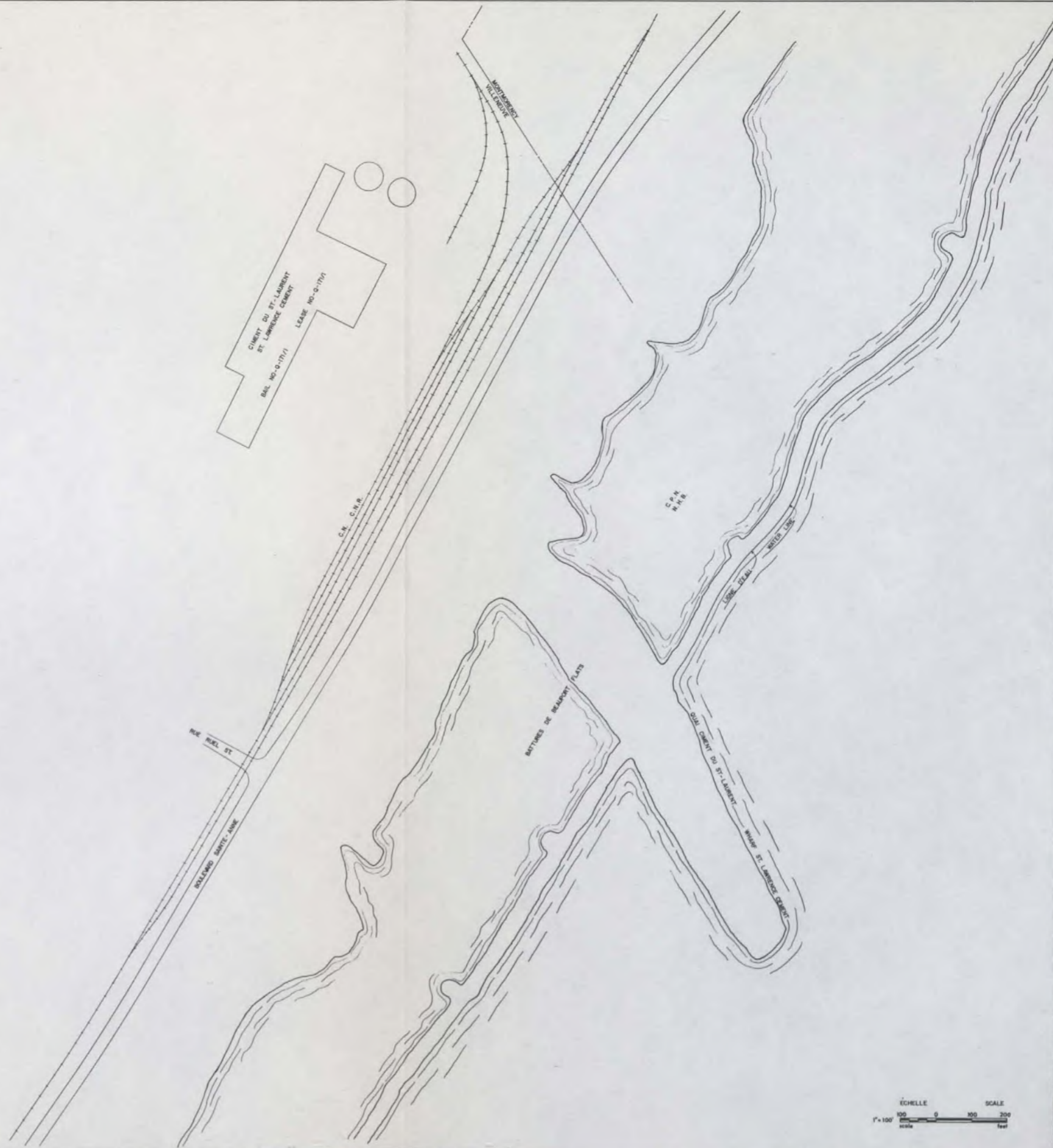


ASSELIN, BENOÏT, BOUCHER
DUCHARME, LAPONTE
Ingénieurs-Consultants Consulting Engineers
ET / AND
MÉTRA CONSULTANTS LTÉE.
S.C.H.A. ET ASSOCIÉS INC.
DUPUIS & CÔTÉ

PORT DE QUÉBEC
ÉTUDE 8971 STUDY
BATTUES DE BEAUFORT-FLATS
DE GIFFARD À MONTMORENCY
SECTION 3

Drawn/Tracé	Checked/Contrôlé	Project/Projet
P.S.R.R.	L.B.	
Approved/Approuvé		
Scale/Échelle	Sheet/Feuille No.	Date
1" = 100'		MAY 1972

620 800-29



GOUVERNEMENT DU CANADA
GOVERNMENT OF CANADA
MINISTÈRE DE
L'EXPANSION
ÉCONOMIQUE RÉGIONALE
DEPARTMENT OF
REGIONAL
ECONOMIC EXPANSION

CONSEIL DES PORTS NATIONAUX
NATIONAL HARBOURS BOARD
SERVICES DE LA MER
MINISTÈRE DES TRANSPORTS
MARINE SERVICES
MINISTRY OF TRANSPORT

GOUVERNEMENT DU QUÉBEC
CONSEIL EXÉCUTIF
OFFICE DE PLANIFICATION
ET DE DÉVELOPPEMENT DU QUÉBEC


RÉFÉRENCES
PORT DE QUÉBEC
PHOTOS AÉRIENNES



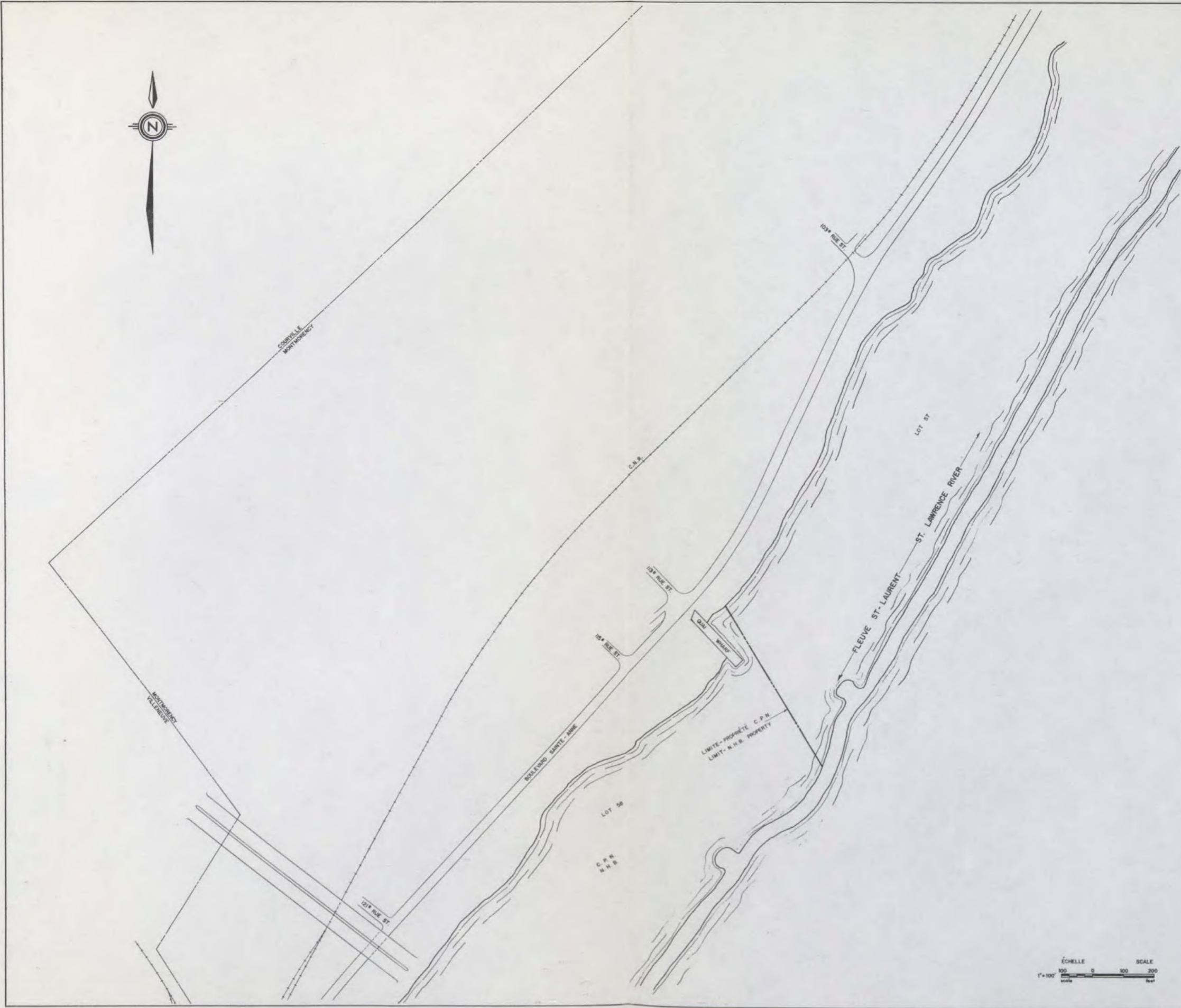
ASSELIN, BENOÎT, BOUCHER
DUCHARME, LAPONTE
Ingénieurs - Consultants Consulting Engineers
ET ASSOCIÉS
MÉTRA CONSULTANTS LTÉE.
R.C.H.A. ET ASSOCIÉS INC.
DUPUIS & CÔTÉ

PORT DE QUÉBEC
ÉTUDE 1971 STUDY

BATTURES DE BEAUFORT-FLATS
DE
FROM GIFFARD TO MONTMORENCY
SECTION 4



Checked/Revu	Drawn/Tracé	Project/Projet
P. S.	L. B.	
Author/Auteur	Designer/Concevoir	
Approved/Approuvé	Scale/Échelle	Date
	1" = 100'	MAY - 1972
No. of sheets/Nombre de feuilles: 625 / 500-30		



GOVERNEMENT DU CANADA
GOVERNMENT OF CANADA

MINISTÈRE DE
L'EXPANSION
ÉCONOMIQUE RÉGIONALE
DEPARTMENT OF
REGIONAL
ECONOMIC EXPANSION

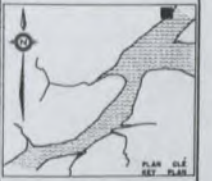
CONSEIL DES PORTS NATIONAUX
NATIONAL HARBOURS BOARD
SERVICES DE LA MARINE
MINISTÈRE DES TRANSPORTS
MARINE SERVICES
MINISTRY OF TRANSPORT

GOVERNEMENT DU QUÉBEC
CONSEIL EXÉCUTIF
OFFICE DE PLANIFICATION
ET DE DÉVELOPPEMENT DU QUÉBEC

REPERES

DATE

RÉFÉRENCE
PORT DE QUÉBEC
PHOTOS AÉRIENNES




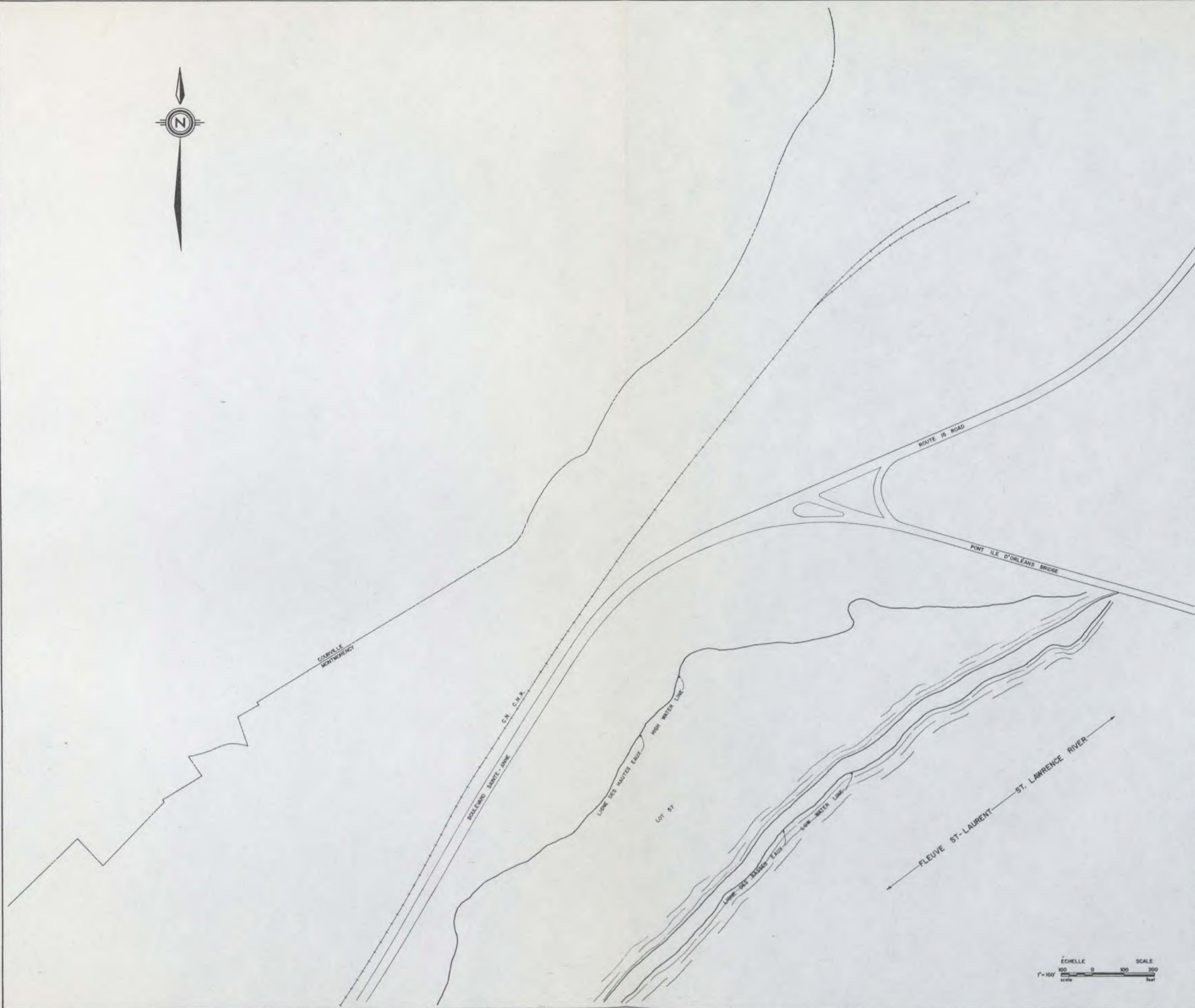
ASSELIN, BENOIT, BOUCHER
DUCARME, LAPINTE
Ingénieurs - Géomètres Consulting Engineers
ET / AND
MÉTRA CONSULTANTS LTÉE.
R.C.H.A. ET ASSOCIÉS INC.
DUPUIS & CÔTÉ

PORT DE QUÉBEC
ÉTUDE 1971 STUDY

BATTURES DE BEAUPORT-FLATS
DE FROMIFFARD TO MONTMORENCY
SECTION 5

Drawn/Tracé	Checked/Contrôlé	Project/Projet
P. G.	H. L. B.	
Approved/Approuvé		
Publication	Drawn/Tracé	Date
1" = 100'		MAY - 1972
No. of sheets/Total No. of sheets	No. sheets/Total No. of sheets	
620	800-31	





GOVERNEMENT DU CANADA
 GOVERNMENT OF CANADA

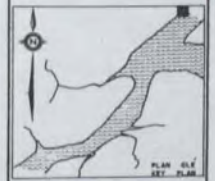
MINISTÈRE DE
 L'EXPANSION
 ÉCONOMIQUE RÉGIONALE
 DEPARTMENT OF
 REGIONAL
 ECONOMIC EXPANSION

CONSEIL DES PORTS NATIONAUX
 NATIONAL HARBOURS BOARD
 SERVICES DE LA MARINE
 MINISTÈRE DES TRANSPORTS
 MARINE SERVICES
 MINISTRY OF TRANSPORT

GOVERNEMENT DU QUÉBEC
 CONSEIL EXÉCUTIF
 OFFICE DE PLANIFICATION
 ET DE DÉVELOPPEMENT DU QUÉBEC

PROJET: _____ DATE: _____

RÉFÉRENCES
 PORT DE QUÉBEC
 PHOTOS AÉRIENNES



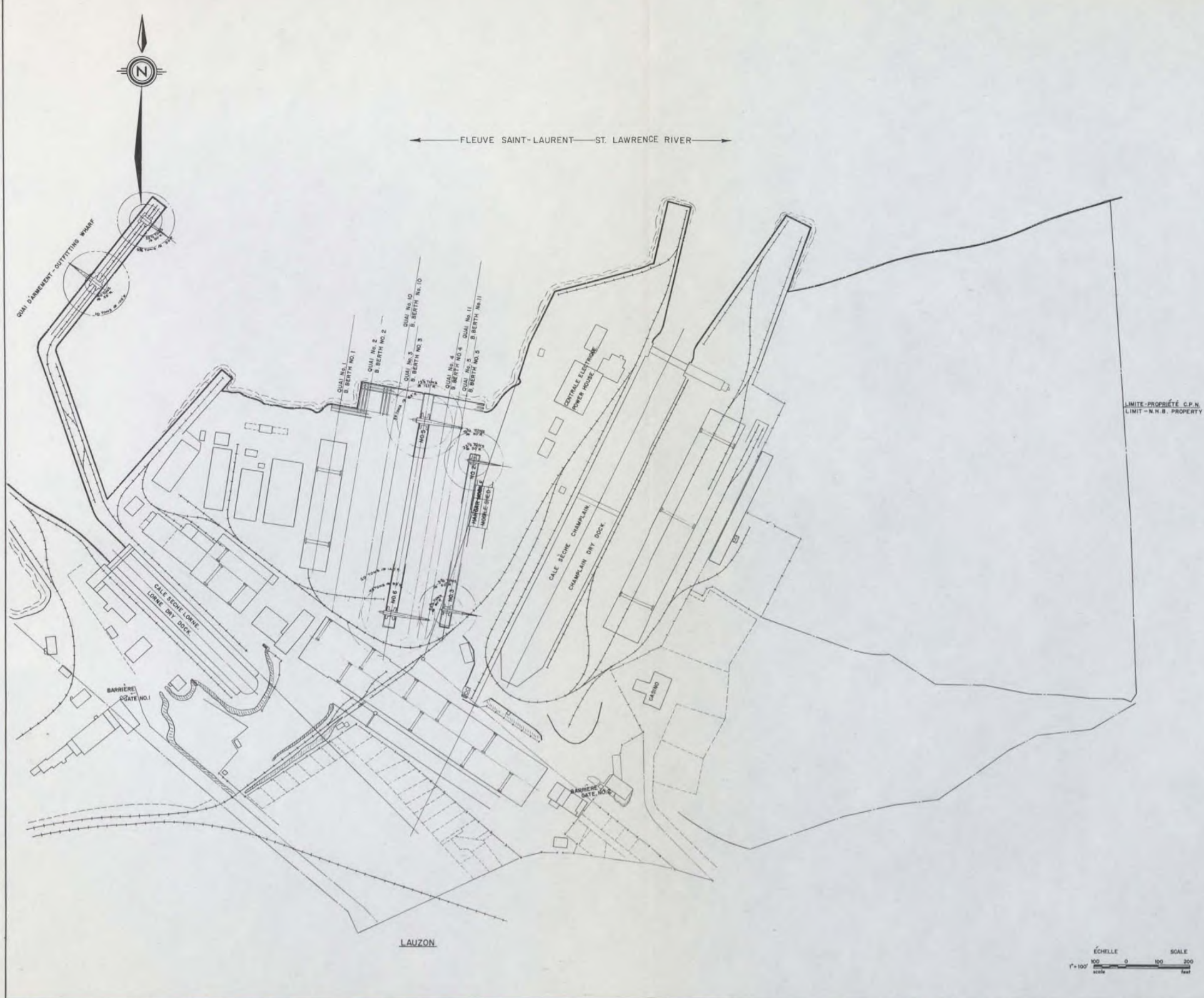
ASSELIN, BENOÎT, BOUCHER
 DUCHÂRME, LAPONTE
 Ingénieurs - Consultants Consulting Engineers
 ET/AND
 MÉTRA CONSULTANTS LTÉE.
 S.C.M.A. ET ASSOCIÉS INC.
 DUPUIS & CÔTÉ

PORT DE QUÉBEC
 ÉTUDE 1971 STUDY

BATTURES DE BEAUPORT-FLATS
 DE
 FICOM GIFFARD TO MONTMORENCY
 SECTION 6

Drawn/Tracé	Verified/Contrôlé	Project Designer
P. S.	L. B.	
Approved/Approuvé		
Scale/Échelle	Sheet/Feuille No.	Date
1" = 100'		MAY - 1972
No. of Copies/Nombre de Copies	No. of Sheets/Nombre de Feuilles	
625	500-32	

ÉCHELLE SCALE
 1" = 100' 100 0 100 200
 scale feet



FLEUVE SAINT-LAURENT — ST. LAWRENCE RIVER

LIMITE-PROPRIÉTÉ C.P.N.
LIMIT - N.H.B. PROPERTY

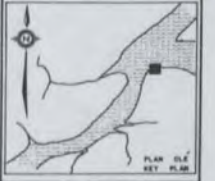
GOVERNEMENT DU CANADA
GOVERNMENT OF CANADA
MINISTÈRE DE
L'EXPANSION
ÉCONOMIQUE RÉGIONALE
DEPARTMENT OF
REGIONAL
ECONOMIC EXPANSION

CONSEIL DES PORTS NATIONAUX
NATIONAL HARBOURS BOARD
SERVICES DE LA MARINE
MINISTÈRE DES TRANSPORTS
MARINE SERVICES
MINISTRY OF TRANSPORT

GOVERNEMENT DU QUÉBEC
CONSEIL EXÉCUTIF
OFFICE DE PLANIFICATION
ET DE DÉVELOPPEMENT DU QUÉBEC

RÉFÉRENCES
DAVIE SHIPBUILDING
PLANS DIVERS

M. J. P. P.



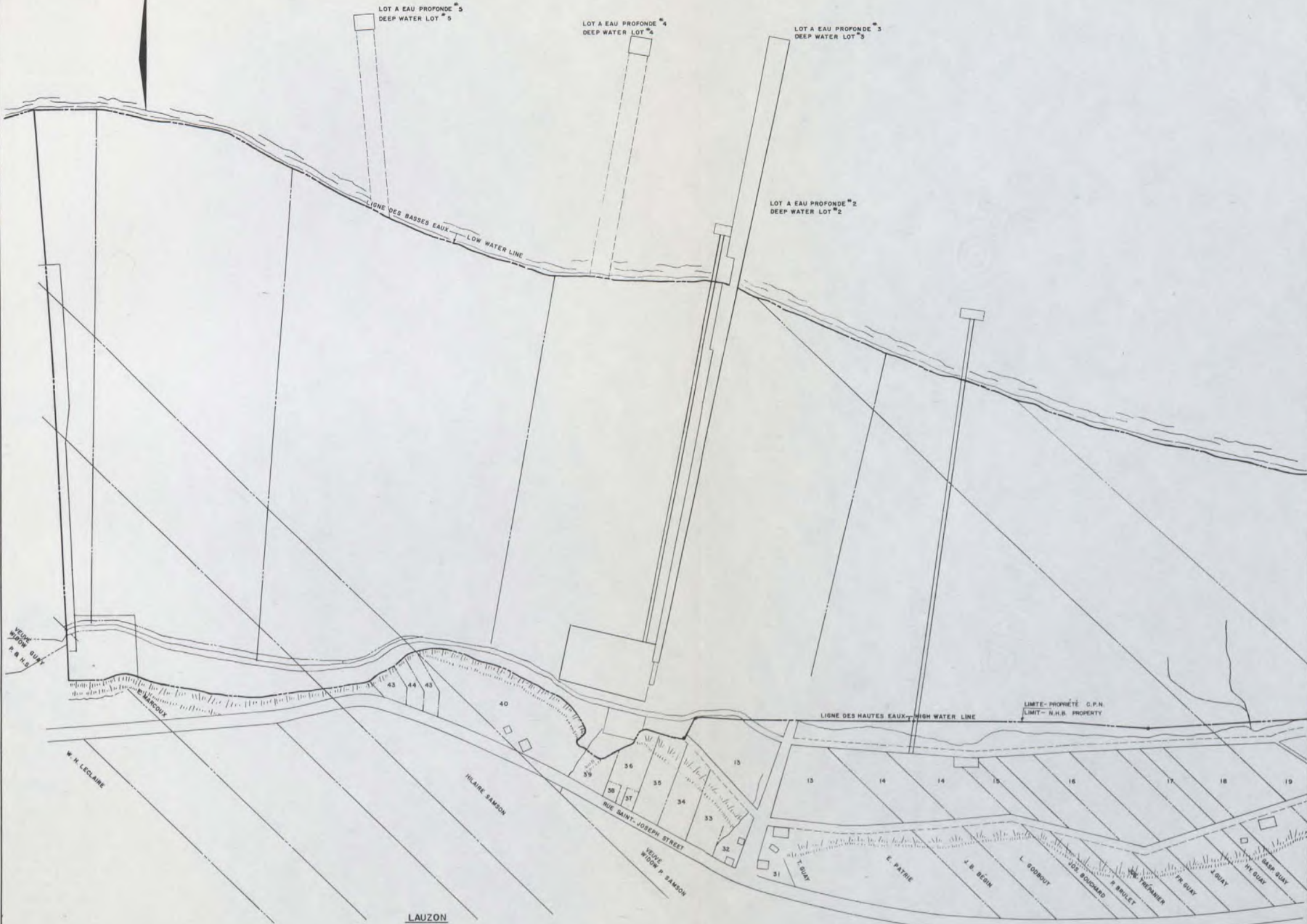
ASSELIN, BENOÎT, BOUCHER
SUCHARME, LAPORTE
Ingénieurs, Consultants, Consulting Engineers
ET/AND
MÉTRA CONSULTANTS LTÉE.
BOCQUA, ET ASSOCIÉS INC.
DUPUIS & CÔTÉ

PORT DE QUÉBEC
ÉTUDE 1971 STUDY
RIVE SUD
CALE SÈCHE - DRY DOCK
DAVIE SHIPBUILDING LTD.
WEST SECTION OUEST

Scale: 1" = 100'
Date: MAR - 1972
No. 625 / No. 500-34



FLEUVE SAINT-LAURENT — ST. LAWRENCE RIVER



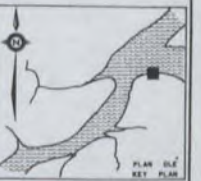
GOVERNEMENT DU CANADA
 GOVERNMENT OF CANADA

MINISTÈRE DE
 L'EXPANSION
 ÉCONOMIQUE RÉGIONALE
 DEPARTMENT OF
 REGIONAL
 ECONOMIC EXPANSION

CONSEIL DES PORTS NATIONAUX
 NATIONAL HARBOURS BOARD
 SERVICES DE LA MER
 MINISTÈRE DES TRANSPORTS
 MARINE SERVICES
 MINISTRY OF TRANSPORT

GOVERNEMENT DU QUÉBEC
 CONSEIL EXÉCUTIF
 OFFICE DE PLANIFICATION
 ET DE DÉVELOPPEMENT DU QUÉBEC

RÉFÉRENCES
 PORT DE QUÉBEC
 PLANS DIVERS



ASSELIN BENOIT, BOUCHER
 DUCHÂME, LAFONTÉ
 ET ASSOCIÉS
 Ingénieurs - Consultants
 ET ARCHITECTES
 MÉTRA CONSULTANTS LTÉE.
 S.C.A. ET ASSOCIÉS INC.
 DUPUIS & CÔTÉ

PORT DE QUÉBEC
 Étude 1971 STUDY

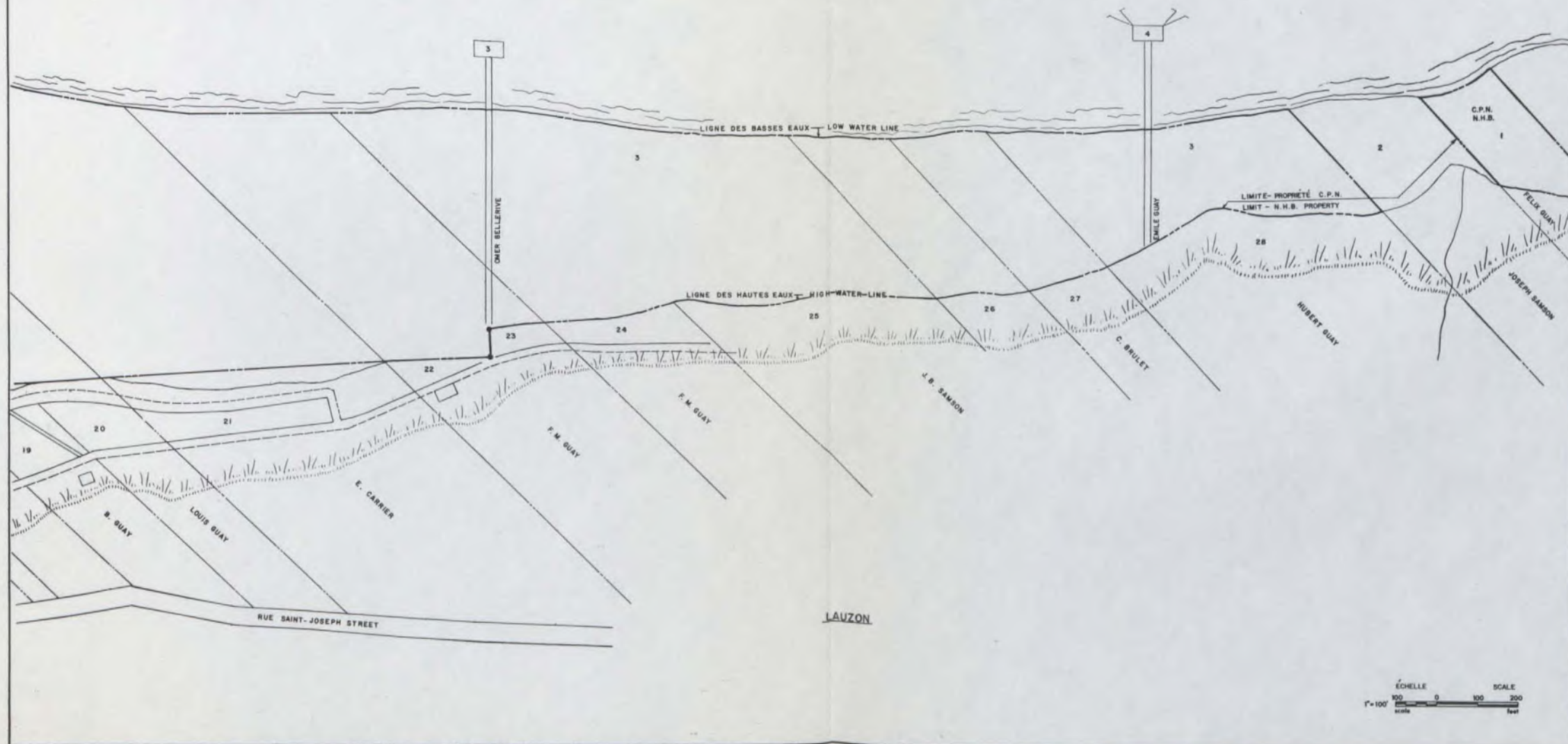
BATTURES DE LAUZON - FLATS
 PROPRIÉTÉS PUBLIQUES ET PRIVÉES
 PUBLIC AND PRIVATE PROPERTIES
 WEST SECTION OUEST

Drawn/Tracé: M.L. J.B.
 Checked/Contrôlé: J.B.
 Approved/Approuvé: [Signature]
 Date/Date: AVR - 1972

ÉCHELLE 1" = 100'
 SCALE 1" = 100'



← FLEUVE SAINT-LAURENT — ST. LAWRENCE RIVER →



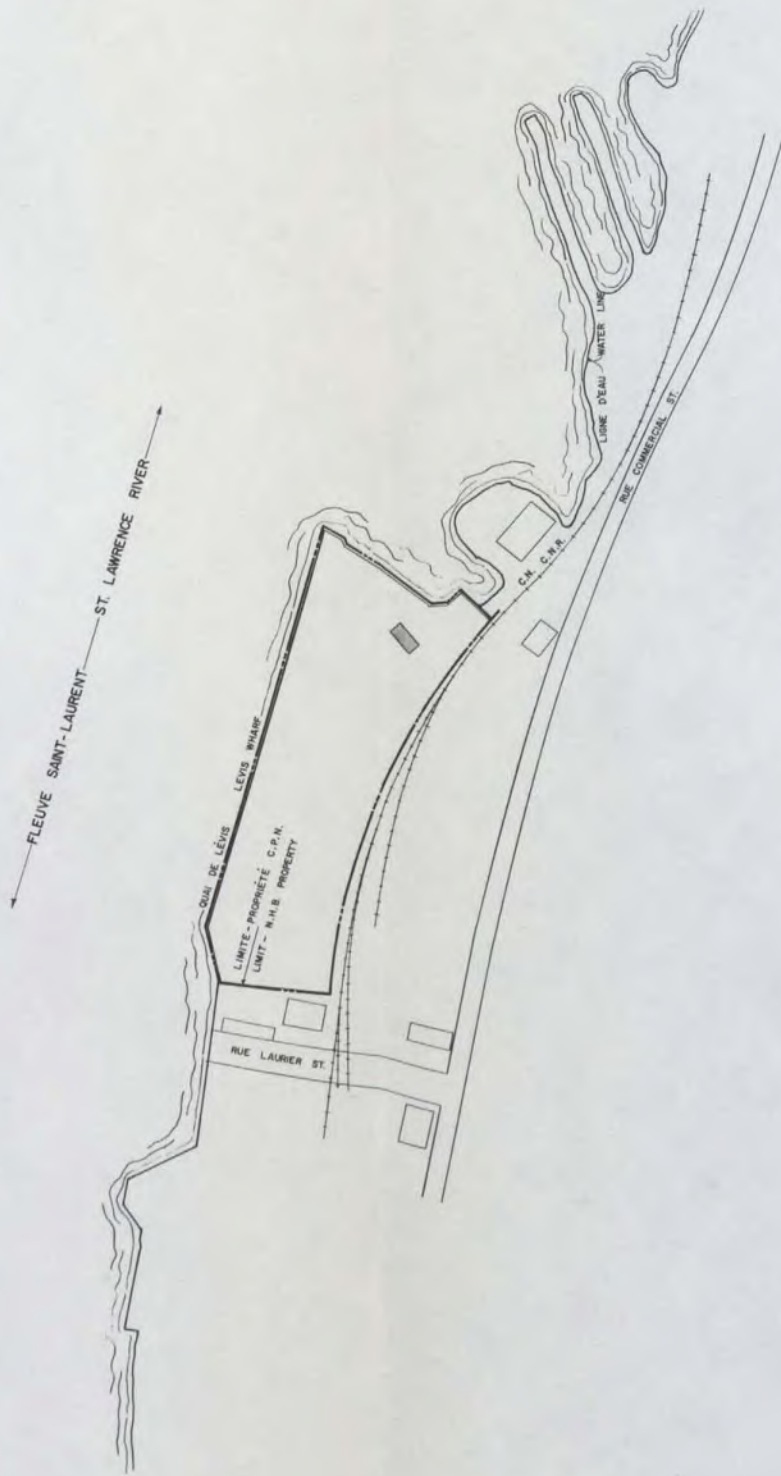
GOUVERNEMENT DU CANADA
 GOVERNMENT OF CANADA
 MINISTÈRE DE
 L'ÉXPANSION
 ÉCONOMIQUE RÉGIONALE
 DEPARTMENT OF
 REGIONAL
 ECONOMIC EXPANSION
 CONSEIL DES PORTS NATIONAUX
 NATIONAL HARBOURS BOARD
 SERVICES DE LA MARINE
 MINISTÈRE DES TRANSPORTS
 MARINE SERVICES
 MINISTRY OF TRANSPORT
 GOUVERNEMENT DU QUÉBEC
 CONSEIL EXÉCUTIF
 OFFICE DE PLANIFICATION
 ET DE DÉVELOPPEMENT DU QUÉBEC

RÉFÉRENCES
 PORT DE QUÉBEC
 PLANS DIVERS



ASSELM, BENOÎT, BOUCHER
 DUCHARME, LAPORTE
 Ingénieurs - Consultants
 ET / AND
 MÉTRA CONSULTANTS LTÉE,
 R.C.M.A. ET ASSOCIÉS INC.
 DUPUIS & CÔTÉ
PORT DE QUÉBEC
 ÉTUDE 1971-1974

BATTURES DE LAUZON - FLATS
 PROPRIÉTÉS PUBLIQUES ET PRIVÉES
 PUBLIC AND PRIVATE PROPERTIES
 EAST SECTION EAST
 ÉCHELLE
 1" = 100'
 SCALE
 1" = 100'
 AVR - 1972
 626 500-36



GOVERNEMENT DU CANADA
GOVERNMENT OF CANADA

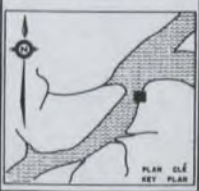
MINISTÈRE DE
L'EXPANSION
ÉCONOMIQUE RÉGIONALE
DEPARTMENT OF
REGIONAL
ECONOMIC EXPANSION

CONSEIL DES PORTS NATIONAUX
NATIONAL HARBOURS BOARD
SERVICES DE LA MAREE
MINISTÈRE DES TRANSPORTS
MARINE SERVICES
MINISTRY OF TRANSPORT

GOVERNEMENT DU QUÉBEC
CONSEIL EXÉCUTIF
OFFICE DE PLANIFICATION
ET DE DÉVELOPPEMENT DU QUÉBEC

révisé : _____ date : _____

RÉFÉRENCES
PORT DE QUÉBEC
PLANS DIVERS




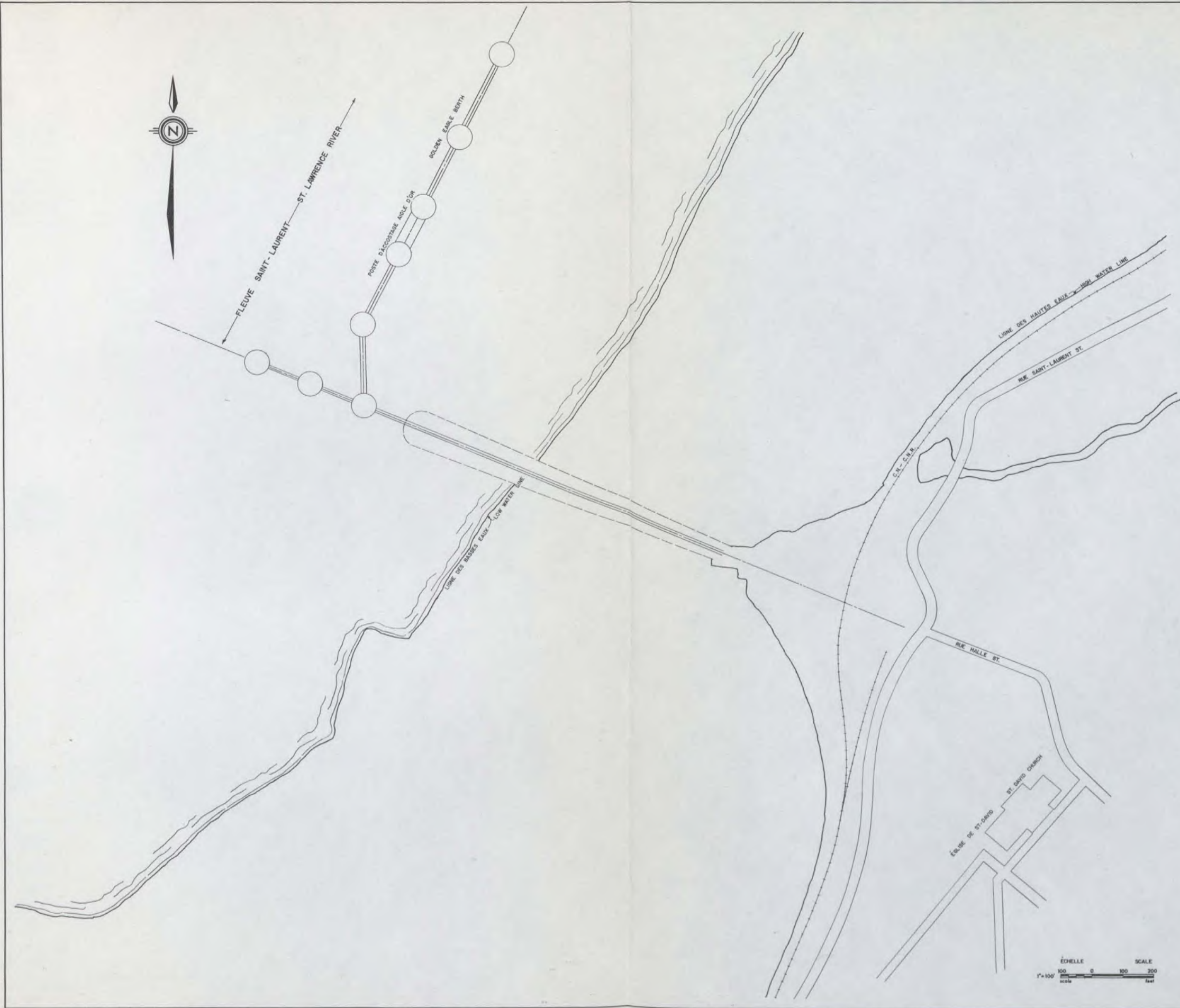
ASSELIN, BENOÎT, BOUCHER
DUCHARME, LAPORTE
Ingénieurs - Consultants / Consulting Engineers
ET / AND
MÉTRA CONSULTANTS LTÉE,
S.C.H.A. ET ASSOCIÉS INC.
DUPUIS & CÔTÉ

PORT DE QUÉBEC
ÉTUDES 1971-1972

QUAI DE LÉVIS
LEVIS WHARF

Échelle / Scale	1" = 100'	1:304.8
Author	P. G. Bouché	
Approuvé / Approved	<i>[Signature]</i>	
Échelle / Scale	1" = 100'	1:304.8
Date	JAN. 1972	
625	500-37	





GOVERNEMENT DU CANADA
 GOVERNMENT OF CANADA

MINISTÈRE DE
 L'EXPANSION
 ÉCONOMIQUE RÉGIONALE
 DEPARTMENT OF
 REGIONAL
 ECONOMIC EXPANSION

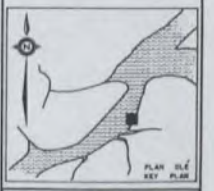

CONSEIL DES PORTS NATIONAUX
 NATIONAL HARBOURS BOARD
 SERVICES DE LA MARINE
 MINISTÈRE DES TRANSPORTS
 MARINE SERVICES
 MINISTRY OF TRANSPORT

GOVERNEMENT DU QUÉBEC

CONSEIL EXÉCUTIF
 OFFICE DE PLANIFICATION
 ET DE DÉVELOPPEMENT DU QUÉBEC

REVISED: _____ DATE: _____

RÉFÉRENCES
 PORT DE QUÉBEC
 PLANS DIVERS



ASSELIN, BENOÎT, BOUCHER
 DUCHARME, LAPONTE
 Ingénieurs - Consultants - Consulting Engineers
 ET / AND

MÉTRA CONSULTANTS LTÉE,
 S.C.H.A. ET ASSOCIÉS INC.
 DUPUIS & CÔTÉ

PORT DE QUÉBEC
 ÉTUDE 1971 STUDY

POSTE D'ACCOSTAGE ANGLE D'OR
 GOLDEN EAGLE BERTH

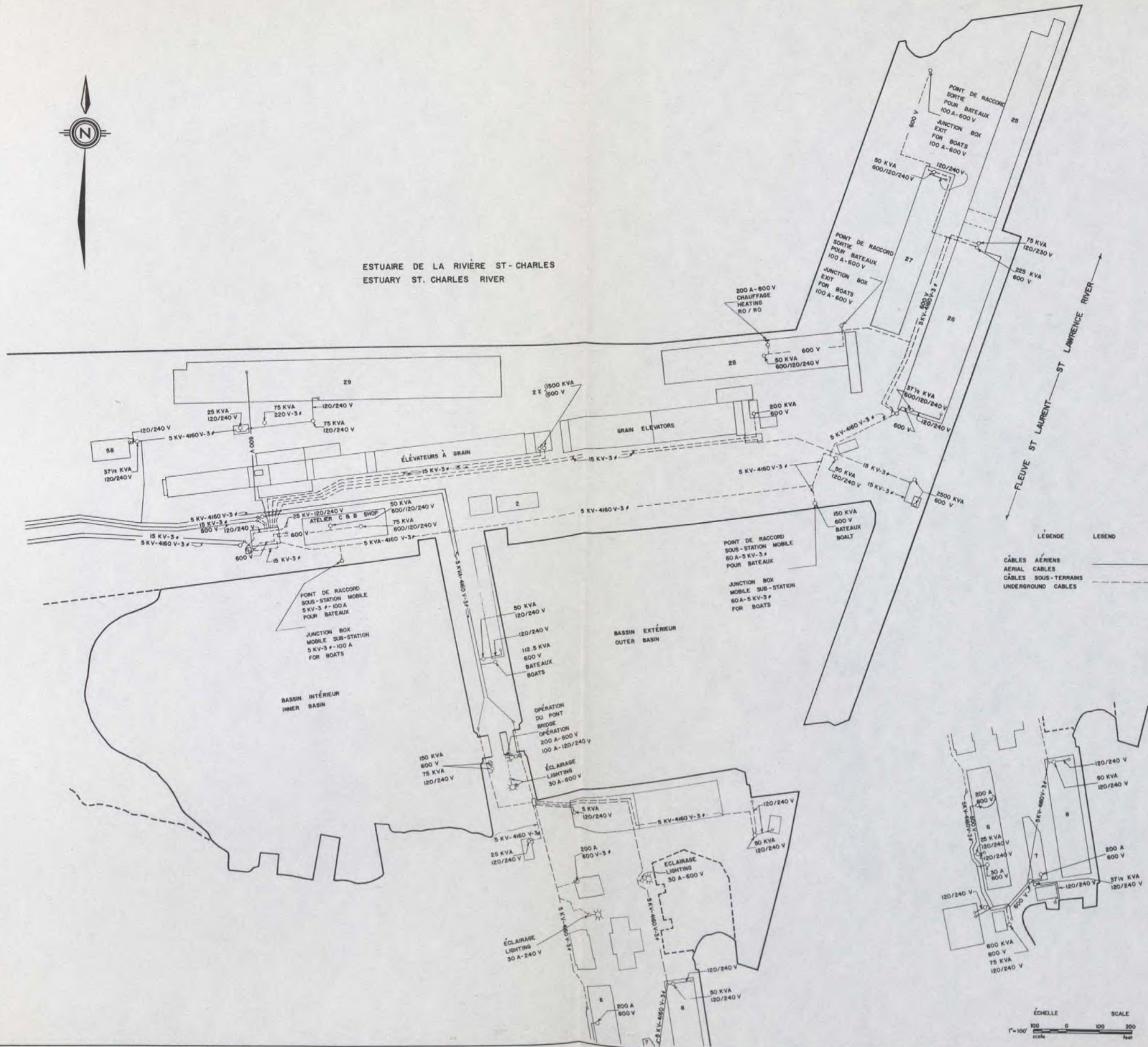
Drawn/Drawn	Checked/Checked	Project Designer
Approved	Approved	Approved
Scale	Scale	Scale
1" = 100'	1:100	1:100
Scale	Scale	Scale
625	500-36	500-36

ÉCHELLE
 1" = 100'

SCALE
 1:100



ESTUAIRE DE LA RIVIÈRE ST-CHARLES
ESTUARY ST. CHARLES RIVER



GOVERNEMENT DU CANADA
GOVERNMENT OF CANADA

MINISTÈRE DE
L'EXPANSION
ÉCONOMIQUE RÉGIONALE
DEPARTMENT OF
REGIONAL
ECONOMIC EXPANSION

CONSEIL DES PORTS NATIONAUX
NATIONAL HARBOURS BOARD
SERVICES DE LA MARÉE
MINISTÈRE DES TRANSPORTS
MARINE SERVICES
MINISTRY OF TRANSPORT

GOVERNEMENT DU QUÉBEC

CONSEIL EXÉCUTIF
OFFICE OF PLANNING
ET DE DÉVELOPPEMENT DU QUÉBEC

RÉFÉRENCES
PORT DE QUÉBEC
(RONALD SYLVAIN)
HYDRO-QUÉBEC

Handwritten signature

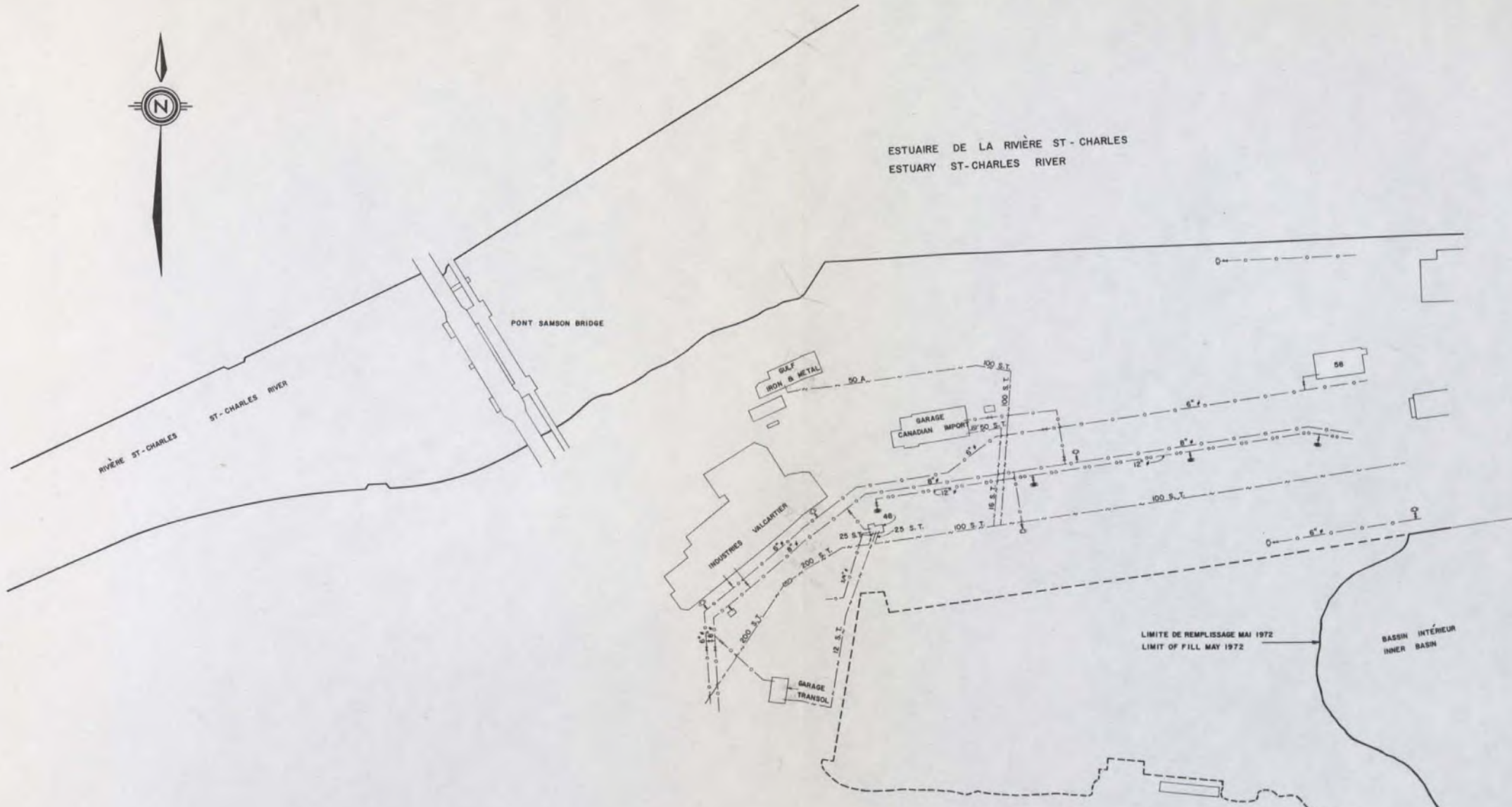
ASSELIN, BENOIT, BOUCHER
SUCARMÉ, LAPORTE
Ingénieurs, Canada / Consulting Engineers
ET / AND
MÉTRA CONSULTANTS LTÉE.
R.C.N.A. ET ASSOCIÉS INC.
DURUIS & CÔTÉ

PORT DE QUÉBEC
ÉTUDE 1971-87007
BASSIN LOUISE BASIN
SECTION EST - EAST SECTION
RÉSEAU ÉLECTRIQUE
ELECTRICAL NETWORK


Drawn/Drawn	R. B.	Checked/Checked	L. B.	Project/Project
Approved/Approved	<i>[Signature]</i>	Approved/Approved		
Scale	1" = 100'	Date	MAY 1972	
Sheet No.	625	Total Sheets	600-42	



ESTUAIRE DE LA RIVIÈRE ST-CHARLES
ESTUARY ST-CHARLES RIVER



- LÉGENDE - LEGEND**
- CONDUITES D'EAU ET D'ÉGOUT - WATER SUPPLY AND SEWER**
- V — VALVE
 - P.H. — TUYAU À INCENDIE - FIRE HOSE
 - H — BORNÉ-FONTAINE(CITÉ) - HYDRANT(CITY)
 - H — BORNÉ-FONTAINE(PORT) - HYDRANT(PORT)
 - A — ADDUC(CITÉ) - WATER MAIN(CITY)
 - A — ADDUC(PORT) - WATER MAIN(PORT)
 - M — COMPTEUR D'EAU - WATER METER
 - O — APPROVISIONNEMENT EN EAU POUR BATEAU (SORTIE DOUBLE) - SHIP WATER SUPPLY (DOUBLE OUTLET)
 - O — APPROVISIONNEMENT EN EAU POUR BATEAU (SORTIE SIMPLE) - SHIP WATER SUPPLY (SINGLE OUTLET)
 - S — ÉGOUT (CITÉ) - SEWER (CITY)
 - S — ÉGOUT (PORT) - SEWER (PORT)
 - R — REGARD - MANHOLE
- BELL CANADA**
- C.A. — CÂBLES AÉRIENS - AERIAL CABLES
 - S.M. — CÂBLES SOUS-MARINS - SUBMARINE CABLES
 - S.T. — CÂBLES SOUS-TERRAINS - UNDERGROUND CABLES
 - B.T. — BOÎTE TÉLÉPHONIQUE - PHONE BOOTH
 - R.B. — REGARD BELL CANADA - BELL CANADA MANHOLE
 - A.B. — BOÎTE D'ALARME - ALARM BOX



GOVERNEMENT DU CANADA
GOVERNMENT OF CANADA

MINISTÈRE DE
L'EXPANSION
ÉCONOMIQUE RÉGIONALE
DEPARTMENT OF
REGIONAL
ECONOMIC EXPANSION

CONSEIL DES PORTS NATIONAUX
NATIONAL HARBOURS BOARD

SERVICES DE LA MARCHÉ
MINISTÈRE DES TRANSPORTS
MARINE SERVICES
MINISTRY OF TRANSPORT

GOVERNEMENT DU QUÉBEC

CONSEIL EXÉCUTIF
OFFICE DE PLANIFICATION
ET DE DÉVELOPPEMENT DU QUÉBEC

RÉFÉRENCES

PORT DE QUÉBEC
(DONALD SYLVAIN)

BELL CANADA

HYDRO-QUÉBEC

VILLE DE QUÉBEC-TRAVAUX PUBLICS



ASSELIN, BENOÎT, BOUCHER
DUCHARME, LAPORTE
Ingénieurs - Canada
ET / AND
Consulting Engineers

MÉTRA CONSULTANTS LTÉE.
S.C.M.A. ET ASSOCIÉS INC.
DUPUIS & CÔTÉ

PORT DE QUÉBEC
ÉTUDE 1971-1972

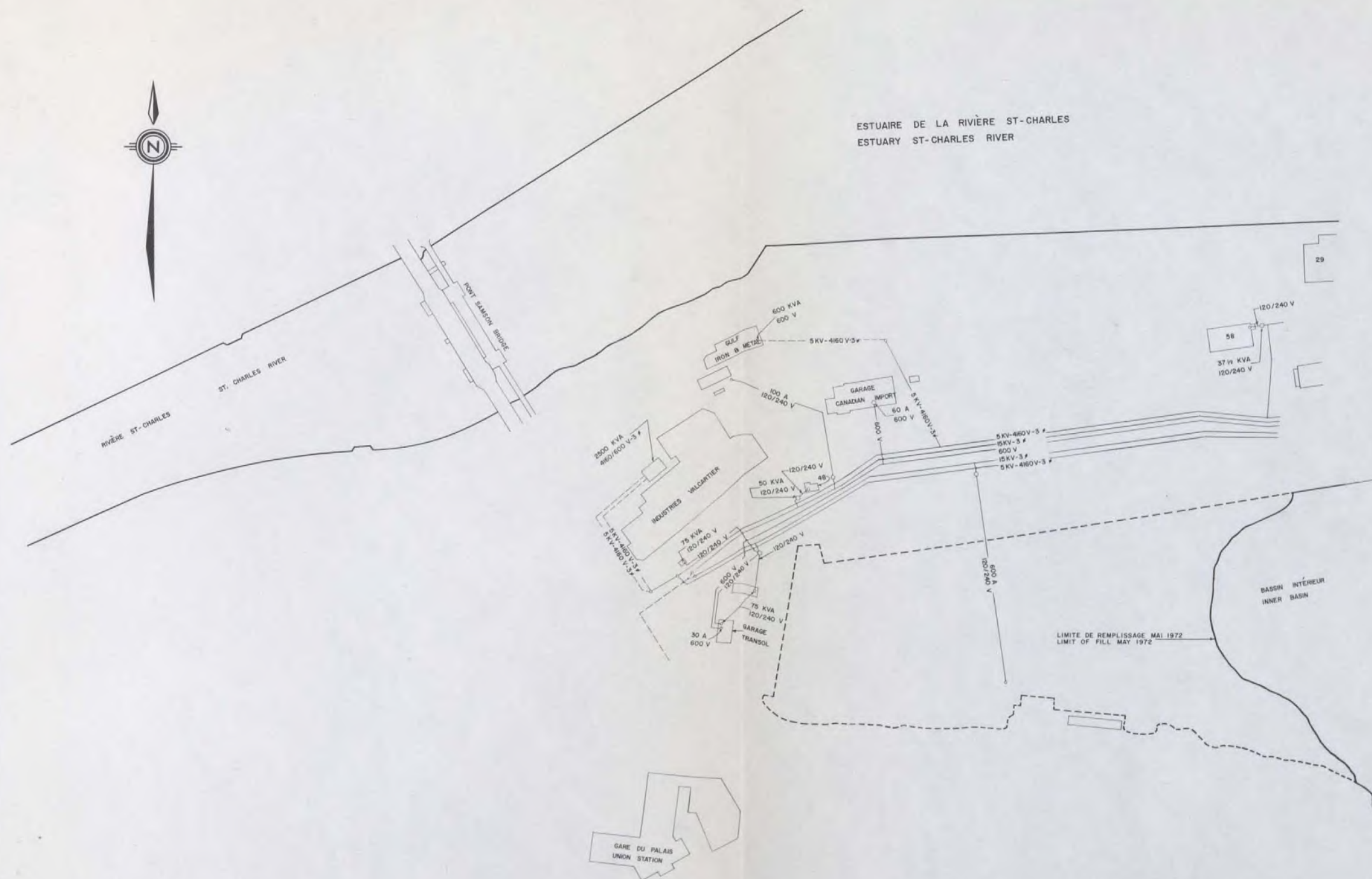
BASSIN LOUISE BASIN
WEST SECTION OUEST
SERVICES

Approved
R. R. L. B.
Approved
M. J. B.
Scale
1" = 100'
Date
MAY 1972


625 900-43



ESTUAIRE DE LA RIVIÈRE ST-CHARLES
ESTUARY ST-CHARLES RIVER



LÉGENDE - LEGEND
 CÂBLES AÉRIENS - AERIAL CABLES
 CÂBLES SOUTERRAINS - UNDERGROUND CABLES




GOVERNEMENT DU CANADA
GOVERNMENT OF CANADA
 MINISTÈRE DE L'EXPANSION ÉCONOMIQUE RÉGIONALE
DEPARTMENT OF REGIONAL ECONOMIC EXPANSION

CONSEIL DES PORTS NATIONAUX
NATIONAL HARBOURS BOARD
 SERVICES DE LA MARINE
MINISTÈRE DES TRANSPORTS
MARINE SERVICES
MINISTRY OF TRANSPORT

GOVERNEMENT DU QUÉBEC
 CONSEIL EXÉCUTIF
 OFFICE DE PLANNIFICATION ET DE DÉVELOPPEMENT DU QUÉBEC

RÉFÉRENCES
 PORT DE QUÉBEC
 (RONALD SYLVAINI)
 HYDRO-QUÉBEC



ASSELIN, BENOÎT, BOUCHER
SUDHARME, LAPORTE
 Ingénieurs - Consultants Consulting Engineers
 ET / AND
 MÉTRA CONSULTANTS LTÉE.
 B.C.H.A. ET ASSOCIÉS INC.
 DUPUIS & CÔTÉ

PORT DE QUÉBEC
 Étude 1972 STUDY
 BASSIN LOUISE BASIN
 RÉSEAU ÉLECTRIQUE
 ELECTRICAL NETWORK
 WEST SECTION OUEST

Client/Owner	R. R.	Étudié/Checked	L. B.	Projet/Designed
Approuvé/Approved				
Échelle/Scale	1" = 100'	Date	MAI-1972	
No. de plan/Sheet No.	625	No. de plan/Sheet No.	800-44	



PARC MONTMORENCY PARK



FLEUVE ST-LAURENT - ST. LAWRENCE RIVER

LÉGENDE - LEGEND

- CONDUITES D'EAU ET D'ÉGOUT
WATER SUPPLY AND SEWER**
- VALVE - VALVE
 - ROTAU A INCENDIE - FIRE HOSE
 - BORNE-FONTAINE (CITÉ) - HYDRANT (CITY)
 - BORNE-FONTAINE (PORT) - HYDRANT (PORT)
 - ADDUC (CITÉ) - WATER MAIN (CITY)
 - ADDUC (PORT) - WATER MAIN (PORT)
 - COMPTEUR D'EAU - WATER METER
 - D APPROVISIONNEMENT EN EAU POUR BATEAU (SORTIE DOUBLE)
SHIP WATER SUPPLY (DOUBLE OUTLET)
 - S APPROVISIONNEMENT EN EAU POUR BATEAU (SORTIE SIMPLE)
SHIP WATER SUPPLY (SINGLE OUTLET)
 - ÉGOUT (CITÉ) - SEWER (CITY)
 - ÉGOUT (PORT) - SEWER (PORT)
 - REGARD - MANHOLE
- BELL CANADA**
- CÂBLES AÉRIENS - AERIAL CABLES
 - CÂBLES SOUS-MARINS - SUBMARINE CABLES
 - CÂBLES SOUS-TERRAINS - UNDERGROUND CABLES
 - BOÎTE TÉLÉPHONIQUE - PHONE BOOTH
 - REGARD BELL CANADA - BELL CANADA MANHOLE
 - BOÎTE D'ALARME - ALARM BOX

ÉCHELLE SCALE
1" = 100'
0 100 200
feet

GOVERNEMENT DU CANADA
GOVERNMENT OF CANADA

MINISTÈRE DE
L'EXPANSION
ÉCONOMIQUE RÉGIONALE
DEPARTMENT OF
REGIONAL
ECONOMIC EXPANSION

CONSEIL DES PORTS NATIONAUX
NATIONAL HARBOURS BOARD
SERVICES DE LA MARGE
MINISTÈRE DES TRANSPORTS
MARINE SERVICES
MINISTRY OF TRANSPORT

GOVERNEMENT DU QUÉBEC

CONSEIL EXÉCUTIF
OFFICE DE PLANIFICATION
ET DE DÉVELOPPEMENT DU QUÉBEC

RÉFÉRENCES
PORT DE QUÉBEC
(RONALD BYLAW)
BELL CANADA
HYDRO-QUÉBEC
VILLE DE QUÉBEC-TRAVAUX PUBLICS

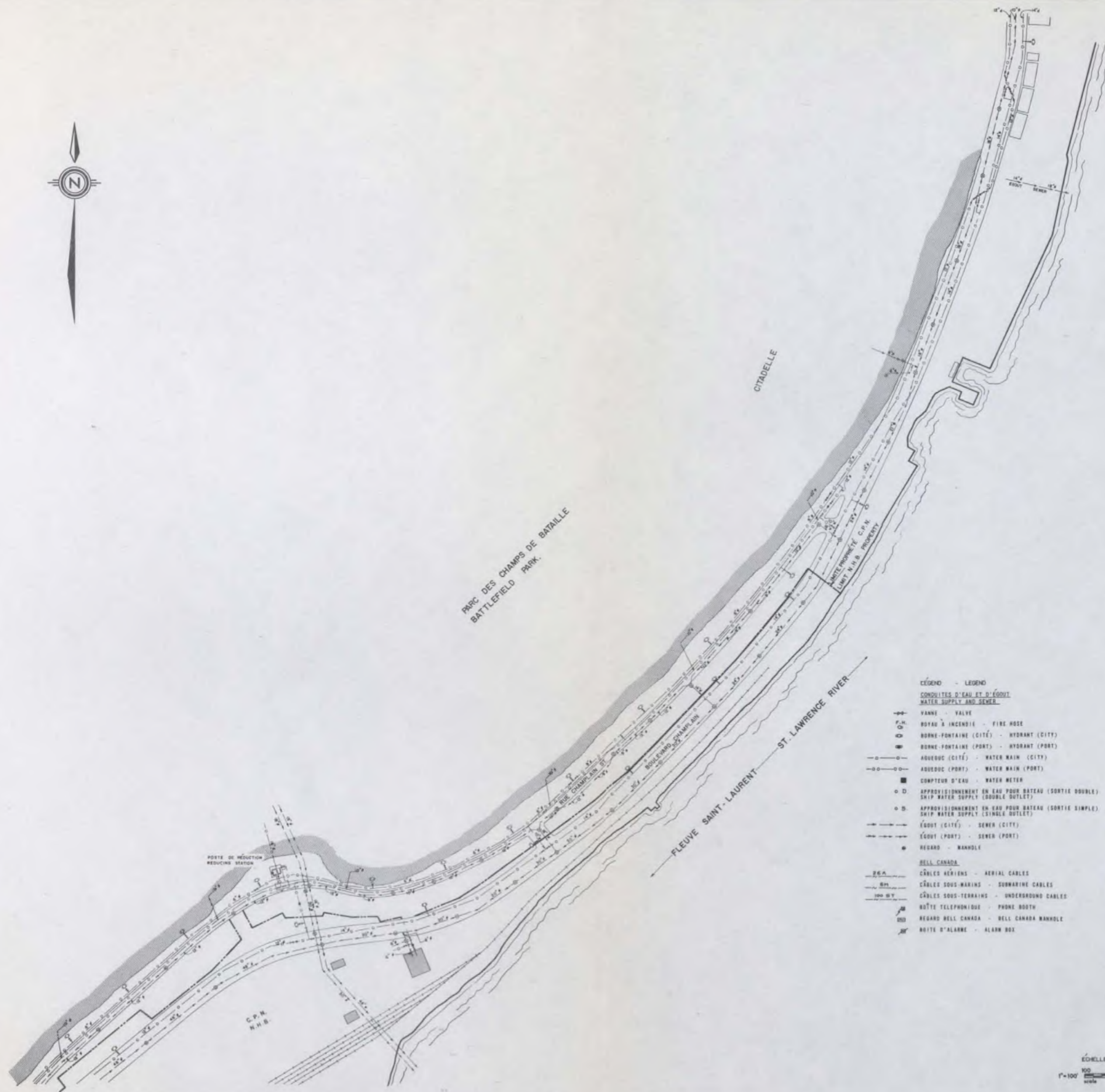


ASSELIN, BENOÎT, BOUCHER
DUCHÂRME, LAFORTÉ
Ingénieurs-Consultants Consulting Engineers
ET/AND
MÉTRA CONSULTANTS LTÉE.
S.C.A. ET ASSOCIÉS INC.
DUPUIS & CÔTÉ


PORT DE QUÉBEC
ÉTUDE 1971 STUDY

QUAI DE LA TRAVERSE
FERRY WHARF
SERVICES

Drawn/Drawn	Checked/Checked	Project/Project
H. R.	L. B.	
Approved/Approved		
Scale/Scale	Drawn/Drawn No.	Date/Date
1" = 100'		MAY - 1972
File number/Document No.	Revised/Revised No.	
625	500-45	



- LEGÈND - LEGEND**
CONDUITES D'EAU ET D'ÉGOUT
WATER SUPPLY AND SEWER
- VALVE
 - BOYAU À INCENDIE - FIRE HOSE
 - BORNE-FONTAINE (CITÉ) - HYDRANT (CITY)
 - BORNE-FONTAINE (PORT) - HYDRANT (PORT)
 - AQUEDUC (CITÉ) - WATER MAIN (CITY)
 - AQUEDUC (PORT) - WATER MAIN (PORT)
 - COMPTEUR D'EAU - WATER METER
 - D APPROVISIONNEMENT EN EAU POUR BATEAU (SORTIE DOUBLE)
SHIP WATER SUPPLY (DOUBLE OUTLET)
 - S APPROVISIONNEMENT EN EAU POUR BATEAU (SORTIE SIMPLE)
SHIP WATER SUPPLY (SINGLE OUTLET)
 - ÉGOUT (CITÉ) - SEWER (CITY)
 - ÉGOUT (PORT) - SEWER (PORT)
 - REGARD - MANHOLE
- BELL CANADA**
- CÂBLES AÉRIENS - AERIAL CABLES
 - CÂBLES SOUS-MARINS - SUBMARINE CABLES
 - CÂBLES SOUS-TERRAINS - UNDERGROUND CABLES
 - BOÎTE TELEPHONIQUE - PHONE BOOTH
 - REGARD BELL CANADA - BELL CANADA MANHOLE
 - BOÎTE D'ALARME - ALARM BOX



GOVERNEMENT DU CANADA
 GOVERNMENT OF CANADA

MINISTÈRE DE
 L'EXPANSION
 ÉCONOMIQUE RÉGIONALE
 DEPARTMENT OF
 REGIONAL
 ECONOMIC EXPANSION

CONSEIL DES PORTS NATIONAUX
 NATIONAL HARBOURS BOARD

SERVICES DE LA MER
 MINISTÈRE DES TRANSPORTS
 MARINE SERVICES
 MINISTRY OF TRANSPORT

GOVERNEMENT DU QUÉBEC

CONSEIL EXÉCUTIF
 OFFICE OF PLANNIFICATION
 ET DE DÉVELOPPEMENT DU QUÉBEC

RÉFÉRENCES

PORT DE QUÉBEC (RONALD SYLVAIN)
 HYDRO-QUÉBEC
 BELL CANADA
 VILLE DE QUÉBEC TRAVAUX PUBLICS



ASSELIN, BENOÎT, BOUCHER
 DUCHÂME, LAPORTE
 Ingénieurs - Consultants
 ET / AND
 MÉTRA CONSULTANTS LTÉE.
 S.C.H.A. ET ASSOCIÉS INC.
 DUPUIS & CÔTÉ

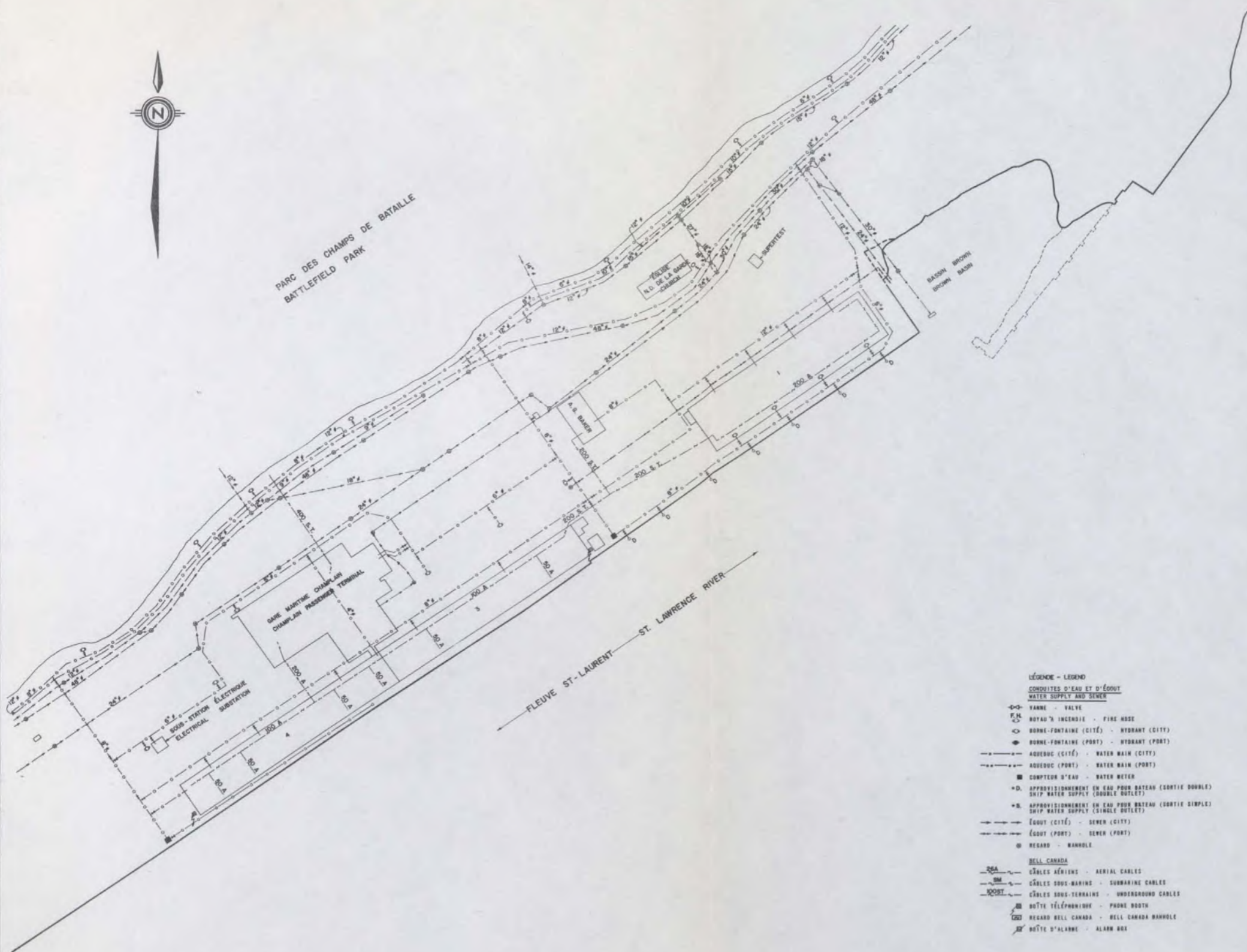
PORT DE QUÉBEC
 Étude 1971 STUDY

ANSE AUX FOULONS
 PARTIE EST - EAST SECTION
 SERVICES

Drawn By P.S./R.B.	Checked By P.S./R.B.	Project/Client P.S./R.B.
Approved P.S./R.B.	Approved P.S./R.B.	Date FEB-1972
Scale 1" = 100'	Sheet/Plan No. 625	Site 600-46



PARC DES CHAMPS DE BATAILLE
BATTLEFIELD PARK



FLEUVE ST-LAURENT
ST. LAWRENCE RIVER

- LÉGENDE - LEGEND**
CONDUITES D'EAU ET D'ÉGOUT
WATER SUPPLY AND SEWER
- VALVE - VALVE
 - ROUPEAU À INCENDIE - FIRE HOSE
 - BORNE-FONTAINE (CITÉ) - HYDRANT (CITY)
 - BORNE-FONTAINE (PORT) - HYDRANT (PORT)
 - AQUEDUC (CITÉ) - WATER MAIN (CITY)
 - AQUEDUC (PORT) - WATER MAIN (PORT)
 - COMPTEUR D'EAU - WATER METER
 - D. APPROVISIONNEMENT EN EAU POUR BATEAU (SORTIE DOUBLE) - SHIP WATER SUPPLY (DOUBLE OUTLET)
 - S. APPROVISIONNEMENT EN EAU POUR BATEAU (SORTIE SIMPLE) - SHIP WATER SUPPLY (SINGLE OUTLET)
 - ÉGOUT (CITÉ) - SEWER (CITY)
 - ÉGOUT (PORT) - SEWER (PORT)
 - REGARD - MANHOLE
- BELL CANADA**
- CÂBLES AÉRIENS - AERIAL CABLES
 - CÂBLES SOUS-MARINS - SUBMARINE CABLES
 - CÂBLES SOUS-TERRAINS - UNDERGROUND CABLES
 - BOÎTE TÉLÉPHONIQUE - PHONE BOOTH
 - REGARD BELL CANADA - BELL CANADA MANHOLE
 - BOÎTE D'ALARME - ALARM BOX

ÉCHELLE SCALE
1" = 100'
0 100 200
feet

GOVERNEMENT DU CANADA
GOVERNMENT OF CANADA

MINISTÈRE DE
L'EXPANSION
ÉCONOMIQUE RÉGIONALE
DEPARTMENT OF
REGIONAL
ECONOMIC EXPANSION

CONSEIL DES PORTS NATIONAUX
NATIONAL HARBOUR BOARD
SERVICES DE LA MARINE
MARINE SERVICES
MINISTÈRE DES TRANSPORTS
MINISTRY OF TRANSPORT

GOVERNEMENT DU QUÉBEC
CONSEIL EXÉCUTIF
OFFICE DE PLANIFICATION
ET DE DÉVELOPPEMENT DU QUÉBEC

Revisé _____ Date _____

RÉFÉRENCES
PORT DE QUÉBEC
(RONALD WILKINS)
HYDRO-QUÉBEC
BELL CANADA
VILLE DE QUÉBEC-TRANSPORTS PUBLICS

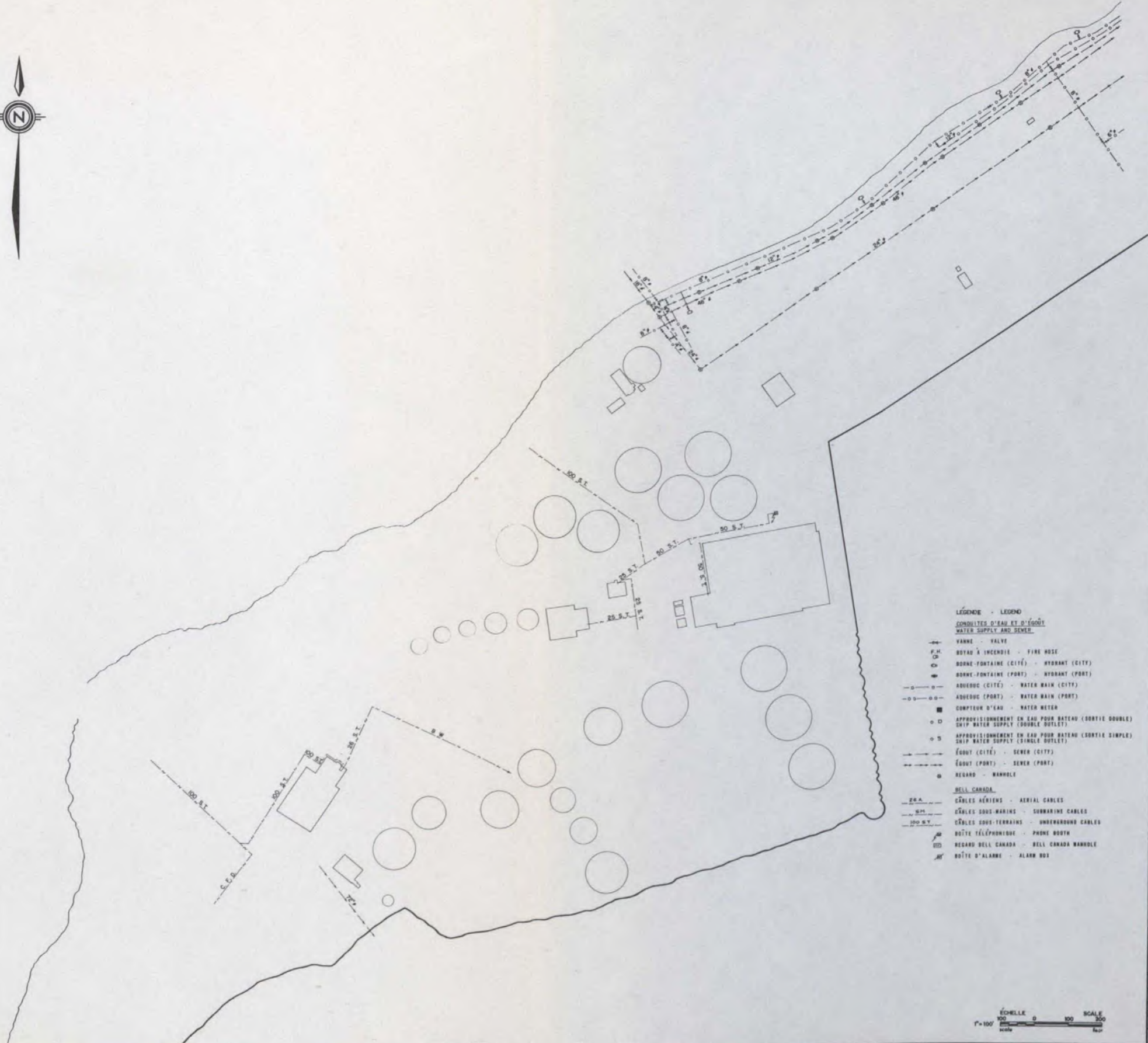
Maître des Travaux

ASSELIN, BENOÏT, BOUCHER
DUBOIS, LAPORTE
Ingénieurs - Consultants
BY/AND
MÉTRA CONSULTANTS LTÉE.
S.C.I.A. ET ASSOCIÉS INC.
DURUIS & CÔTÉ

PORT DE QUÉBEC
ÉTUDE 1971 STUDY

ANSE AUX FOULONS
PARTIE CENTRE SECTION
SERVICES

Drawn/Tracé	Checked/Contrôlé	Prepared/Préparé
Approved/Approuvé	Approved/Approuvé	Approved/Approuvé
Estimated/Estimé	Drawn/Tracé	Date
		MAY - 1972
625	500-46-A	



- LÉGENDE - LEGEND**
CONDUITES D'EAU ET D'ÉGOUT
WATER SUPPLY AND SEWER
- VALVE - VALVE
 - F.H. BOYAU À INCENDIE - FIRE HOSE
 - BORME-FONTAINE (CITÉ) - HYDRANT (CITY)
 - BORME-FONTAINE (PORT) - HYDRANT (PORT)
 - AQUEDEC (CITÉ) - WATER MAIN (CITY)
 - AQUEDEC (PORT) - WATER MAIN (PORT)
 - COMPTEUR D'EAU - WATER METER
 - ○ APPROVISIONNEMENT EN EAU POUR BATEAU (SORTIE DOUBLE) SHIP WATER SUPPLY (DOUBLE OUTLET)
 - ○ APPROVISIONNEMENT EN EAU POUR BATEAU (SORTIE SIMPLE) SHIP WATER SUPPLY (SINGLE OUTLET)
 - ÉGOUT (CITÉ) - SEWER (CITY)
 - ÉGOUT (PORT) - SEWER (PORT)
 - REGARD - MANHOLE
- BELL CANADA**
- 25 A. CÂBLES AÉRIENS - AERIAL CABLES
 - 25 M. CÂBLES SOUS-MARINS - SUBMARINE CABLES
 - 100 S.T. CÂBLES SOUS-TERRAINS - UNDERGROUND CABLES
 - ☎ BOÎTE TÉLÉPHONIQUE - PHONE BOOTH
 - ☎ REGARD BELL CANADA - BELL CANADA MANHOLE
 - ☎ BOÎTE D'ALARME - ALARM BOX

ÉCHELLE 1:100
 SCALE 1" = 100'

GOVERNEMENT DU CANADA
 GOVERNMENT OF CANADA

MINISTÈRE DE L'EXPANSION ÉCONOMIQUE RÉGIONALE
 DEPARTMENT OF REGIONAL ECONOMIC EXPANSION

CONSEIL DES PORTS NATIONAUX
 NATIONAL HARBOURS BOARD


MINISTÈRE DES TRANSPORTS
 MARINE SERVICES
 MINISTRY OF TRANSPORT

GOVERNEMENT DU QUÉBEC
 CONSEIL EXÉCUTIF

OFFICE DE PLANIFICATION ET DE DÉVELOPPEMENT DU QUÉBEC

RÉFÉRENCES

PORT DE QUÉBEC (RONALD SYLVESTER)
 HYDRO-QUÉBEC
 BELL CANADA
 VILLE DE QUÉBEC-TRAVAUX PUBLICS



ASSELIN, BENOÏT, BOUCHER, DUCHARME, LAPOINTE
 Ingénieurs-Consulants - Consulting Engineers
 ET/AND
 MÉTRA CONSULTANTS LTÉE.
 S.C.H.A. ET ASSOCIÉS INC.
 DUMAS & CÔTÉ

PORT OF QUEBEC
 ETUDE 1971 8710V

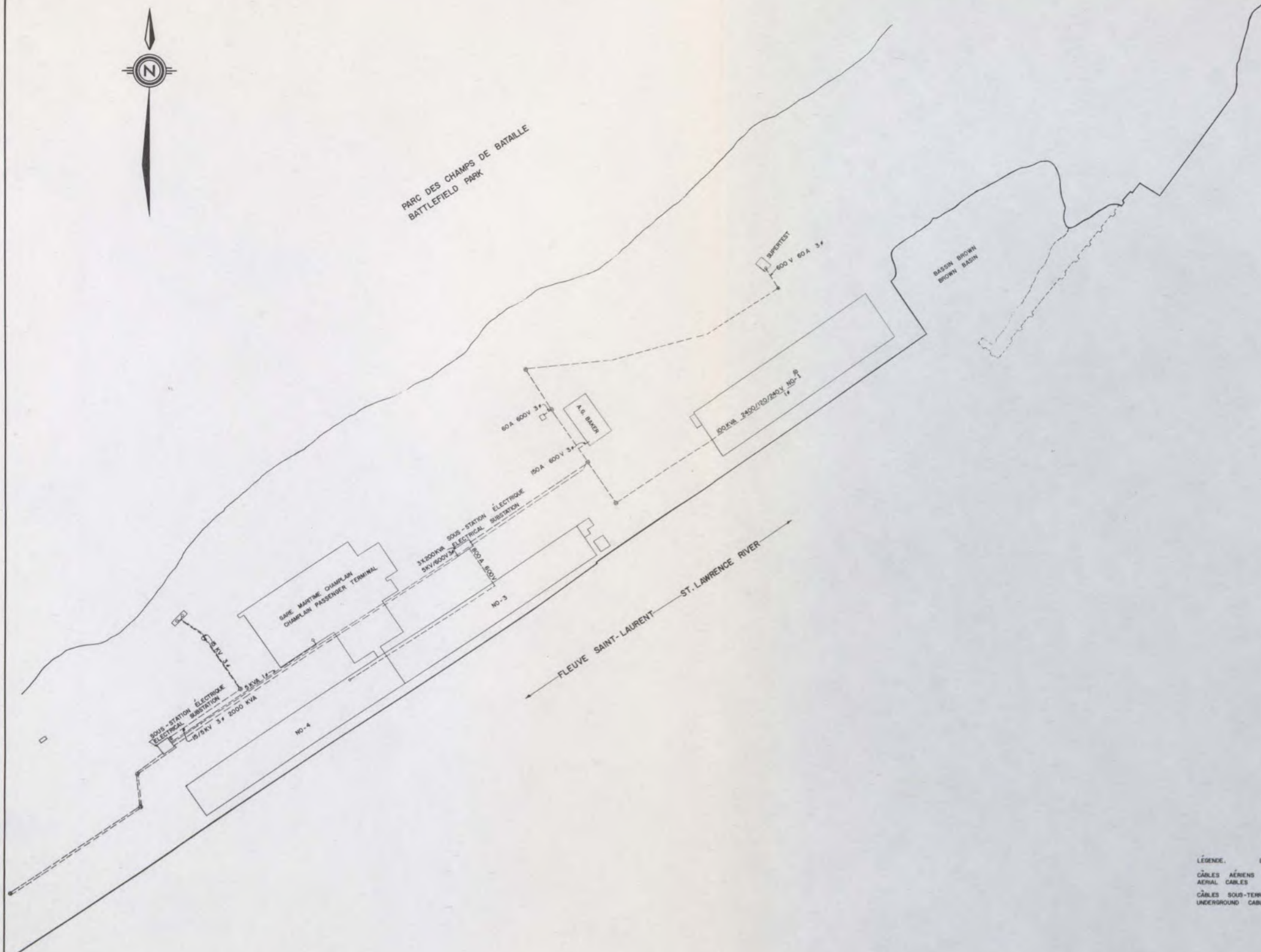
ANSE AUX FOULONS
 PARTIE OUEST - WEST SECTION
 SERVICES

Consultant	Project Engineer	Project Designer
Approved	Checked	Drawn
Author	Checker	Drawer
Scale	Sheet No.	Date
1" = 100'	MAI-1978	



PARC DES CHAMPS DE BATAILLE
BATTLEFIELD PARK

BASSIN BROWN
BROWN BASIN



LÉGENDE. LEGEND.
 CÂBLES AÉRIENS AERIAL CABLES
 CÂBLES SOUS-TERRAINS UNDERGROUND CABLES

ÉCHELLE SCALE
 1" = 100' 0 100 200
 scale feet

GOVERNEMENT DU CANADA
GOVERNMENT OF CANADA
 MINISTÈRE DE
L'EXPANSION
ÉCONOMIQUE RÉGIONALE
 DEPARTMENT OF
REGIONAL
ECONOMIC EXPANSION

CONSEIL DES PORTS NATIONAUX
NATIONAL HARBOURS BOARD
 SERVICES DE LA MARINE
MINISTÈRE DES TRANSPORTS
MARINE SERVICES
MINISTRY OF TRANSPORT

GOVERNEMENT DU QUÉBEC
 CONSEIL EXÉCUTIF
 OFFICE DE PLANIFICATION
ET DE DÉVELOPPEMENT DU QUÉBEC

RÉFÉRENCES
 PORT DE QUÉBEC
(RONALD SYLVAIN)
HYDRO-QUÉBEC



ASSELIN, BENOÎT, BOUCHER
DUCHARME, LAPORTE
 Ingénieurs - Consultants
ET/AND Consulting Engineers
 MÉTRA CONSULTANTS LIÉE
S.C.M.A. ET ASSOCIÉS INC.
SUPRUS & CÔTÉ

PORT DE QUÉBEC
ÉTUDE 1971-81/82
 ANSE AUX FOULONS
RÉSEAU ÉLECTRIQUE
ELECTRICAL NETWORK
EAST SECTION - EST

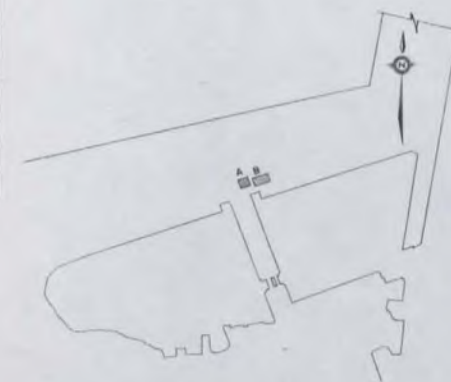
Drawn/Tracé	Checked/Contrôlé	Project/Projet
Author/Auteur	Design/Conception	Scale/Échelle
Approved/Approuvé	Issue/Émission	Date/Date
1" = 100'	Sheet/Feuille No.	May - 1972
625		900-48

HANGAR NO	ANNÉE DE CONSTRUCTION	PLAN DE RÉFÉRENCE	AIRE D'ENTREPOSAGE	VOLUME D'ENTREPOSAGE	STRUCTURE					
					FONDATIONS	COLONNES INTÉRIEURES	CHARPENTE	TOITURE	PLANCHER	MURS EXTÉRIEURS
SHED NO	YEAR OF CONSTRUCTION	REFERENCE PLAN NO	STORAGE AREA	STORAGE VOLUME	FOUNDATIONS	INTERIOR COLUMNS	FRAME-WORK	ROOF	FLOOR	EXTERIOR WALLS
2 PARTIE B	1913	300.0	NIL	NIL	BETON	NIL	ACIER	TOLE GALVANISEE	BETON	BRIQUE
2 SECTION B	1913	300.0	NIL	NIL	CONCRETE	NIL	STEEL	GALVANIZED IRON	CONCRETE	BRICKS

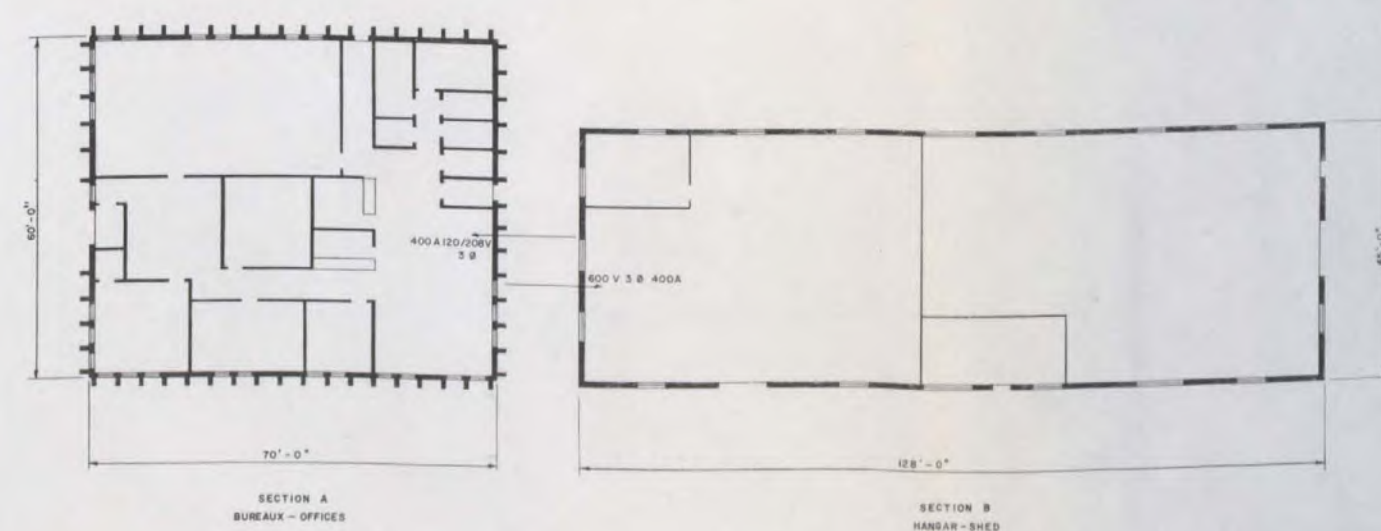
REMARQUES GÉNÉRALES GENERAL REMARKS	
UTILISATION ACTUELLE PRESENT UTILIZATION	SERVICES ET REPARATIONS REPAIRS & SERVICES
LOCATAIRE ACTUEL PRESENT TENANT	BUNGE BUNGE
ÉTAT CONDITION	ENTRETIEN NÉGLIGÉ POOR MAINTENANCE
AUTRES OTHER	NIL NIL

HANGAR NO	ANNÉE DE CONSTRUCTION	PLAN DE RÉFÉRENCE	AIRE D'ENTREPOSAGE	VOLUME D'ENTREPOSAGE	STRUCTURE					
					FONDATIONS	COLONNES INTÉRIEURES	CHARPENTE	TOITURE	PLANCHER	MURS EXTÉRIEURS
SHED NO	YEAR OF CONSTRUCTION	REFERENCE PLAN NO	STORAGE AREA	STORAGE VOLUME	FOUNDATIONS	INTERIOR COLUMNS	FRAME-WORK	ROOF	FLOOR	EXTERIOR WALLS
2 PARTIE A	1988	300.0	NIL	NIL	BÉTON	NIL	BÉTON	BÉTON	BÉTON	BÉTON PRÉFABRIQUÉ
2 SECTION A	1988	300.0	NIL	NIL	CONCRETE	NIL	CONCRETE	CONCRETE	CONCRETE	PRECAST CONCRETE

REMARQUES GÉNÉRALES GENERAL REMARKS	
UTILISATION ACTUELLE PRESENT UTILIZATION	BUREAU OFFICE
LOCATAIRE ACTUEL PRESENT TENANT	BUNGE (PROPRIÉTAIRE) BUNGE (OWNER)
ÉTAT CONDITION	TRÈS BON VERY GOOD
AUTRES OTHER	NIL NIL



PLAN CLE - KEY PLAN



GOVERNEMENT DU CANADA
GOVERNMENT OF CANADA

MINISTÈRE DE L'EXPANSION ÉCONOMIQUE RÉGIONALE
DEPARTMENT OF REGIONAL ECONOMIC EXPANSION

CONSEIL DES PORTS NATIONAUX
NATIONAL HARBOURS BOARD

SERVICES DE LA MARINE
MARINE SERVICES
MINISTÈRE DES TRANSPORTS
MINISTRY OF TRANSPORT

GOVERNEMENT DU QUÉBEC

CONSEIL EXÉCUTIF
OFFICE DE PLANIFICATION ET DE DÉVELOPPEMENT DU QUÉBEC

REFERENCES
VOIR TABLEAUX

ASSELIN, BENOÏT, BOUCHER
DUBOIS, LAPORTE
Ingénieurs, Géomètres
Consulting Engineers
BY / AND
MÉTRA CONSULTANTS LTÉE.
R. CHA. ET ASSOCIÉS INC.
DUPUIS & CÔTÉ

PORT DE QUÉBEC
ÉTUDE 1971-1972

BASSIN LOUISE BASIN
HANGAR No 2
SHED
BUREAUX-OFFICES

Scale: 1" = 10'-0" (1:120)

MAI 1972

600 - 30

					STRUCTURE					
HANGAR NO.	ANNÉE DE CONSTRUCTION	PLAN DE REFERENCE	AIRE D'ENTREPOSAGE	VOLUME D'ENTREPOSAGE	FONDATEURS	COLONNES INTERIEURES	CHAPENTE	TOITURE	PLANCHER	MURS EXTERIEURS
SHED NO.	YEAR OF CONSTRUCTION	REFERENCE PLAN NO.	STORAGE AREA	STORAGE VOLUME	FOUNDATIONS	INTERIOR COLUMNS	FRAME-WORK	ROOF	FLOOR	EXTERIOR WALLS
6	1912 ET 57	300-6	21,740 PI. CA.	250,019 PI. CU.	BETON	ACIER	METALLIQUE	BOIS LAMELLE RECOURVÉ D'ASPHALTE	BETON	TÔLE GALVANISÉE ONDULÉE
6	1913 AND 57	300-6	21,740 SQ. FT.	250,019 CU. FT.	CONCRETE	STEEL	METALLIC	ASPHALT COVERED W/LL ROOF	CONCRETE	GALVANIZED IRON SHEATING

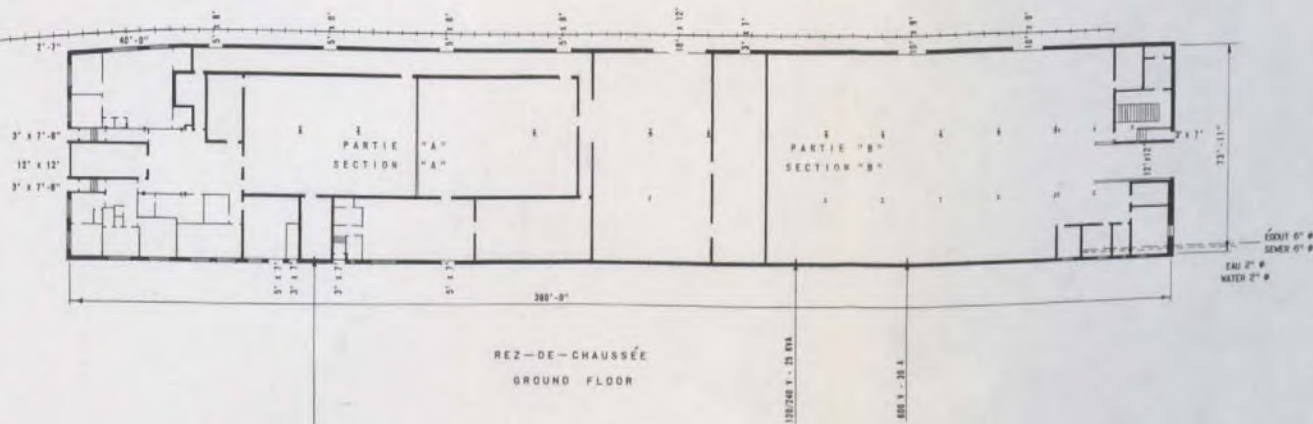
REMARQUES GÉNÉRALES GENERAL REMARKS	
UTILISATION ACTUELLE PRESENT UTILIZATION	ENTREPÔT FRIGORIFIQUE COLD STORAGE WAREHOUSE
LOCATAIRE ACTUEL PRESENT TENANT	PARTIE "A" - ADANAC & SABUENAY FISH PARTIE "B" - ROBIN HOOD SECTION "A" - ADANAC & SABUENAY FISH SECTION "B" - ROBIN HOOD
ÉTAT	BON
CONDITION	GOOD
AUTRES OTHER	LES MURS INTÉRIEURS ET L'ÉQUIPEMENT DANS LA PARTIE "A" SONT LA PROPRIÉTÉ DES "PROVISIONS ADANAC INC." INTERIOR PARTITION & EQUIP. IN SECT. "A" ARE OWNED BY "PROVISIONS ADANAC INC."



PLAN DE SITUATION
KEY PLAN



1^{er} PLANCHER
1st FLOOR



REZ-DE-CHAUSSÉE
GROUND FLOOR

GOVERNEMENT DU CANADA
GOVERNMENT OF CANADA

MINISTÈRE DE L'EXPANSION ÉCONOMIQUE RÉGIONALE
DEPARTMENT OF REGIONAL ECONOMIC EXPANSION

CONSEIL DES PORTS NATIONAUX
NATIONAL HARBOURS BOARD

SERVICES DE LA MARINE
MARINE SERVICES
MINISTÈRE DES TRANSPORTS
MINISTRY OF TRANSPORT

GOVERNEMENT DU QUÉBEC

CONSEIL EXÉCUTIF
OFFICE DE PLANIFICATION ET DE DÉVELOPPEMENT DU QUÉBEC

RÉFÉRENCES
VOIR TABLEAU

ASSELIN, BENOÎT, BOUCHER, OUKHARNE, LAFORTE
Ingénieurs - Consultants
Consulting Engineers

ET/AND
MÉTRA CONSULTANTS LTÉE,
R.C.H.A. ET ASSOCIÉS INC.
DURUIS & CÔTÉ

PORT DE QUÉBEC
ÉTUDE 1971-1972

POINTE-À-CARCY
HANGAR N° 6
SHED

Scale: 1"=30'-0" SEP-1975

HANGAR NO	ANNÉE DE CONSTRUCTION	PLAN DE RÉFÉRENCE	AIRE D'ENTREPOSAGE	VOLUME D'ENTREPOSAGE	STRUCTURE					
					FONDATIONS	COLONNES INTÉRIEURES	CHARPENTE	TOITURE	PLANCHER	MURS EXTÉRIEURS
SHED NO.	YEAR OF CONSTRUCTION	REFERENCE PLAN NO.	STORAGE AREA	STORAGE VOLUME	FOUNDATIONS	INTERIOR COLUMNS	FRAME-WORK	ROOF	FLOOR	EXTERIOR WALLS
8	1958	300-8	32,919 P.J. CA.	543,048 P.J. CU.	BÉTON	NIL	MÉTALLIQUE	BOIS LAMÉLLÉ COUVERT D'ASPHALTE	BÉTON	TOLE GAUFRÉE
8	1958	300-8	32,919 SQ. FT.	543,048 CU. FT.	CONCRETE	NIL	METALLIC	ASPHALT COVERED W/LL ROOF	CONCRETE	CORRUGATED SHEATING


REMARQUES GÉNÉRALES GENERAL REMARKS	
UTILISATION ACTUELLE PRESENT UTILIZATION	PRODUITS DE PATES ET PAPIERS PULP AND PAPER PRODUCTS
LOCATAIRE ACTUEL PRESENT TENANT	ANGLO CANADIAN PULP & PAPER MILLS LTD.
ÉTAT CONDITION	TRÈS BON ÉTAT VERY GOOD CONDITION
AUTRES OTHER	NIL

OUVERTURE DES PORTES

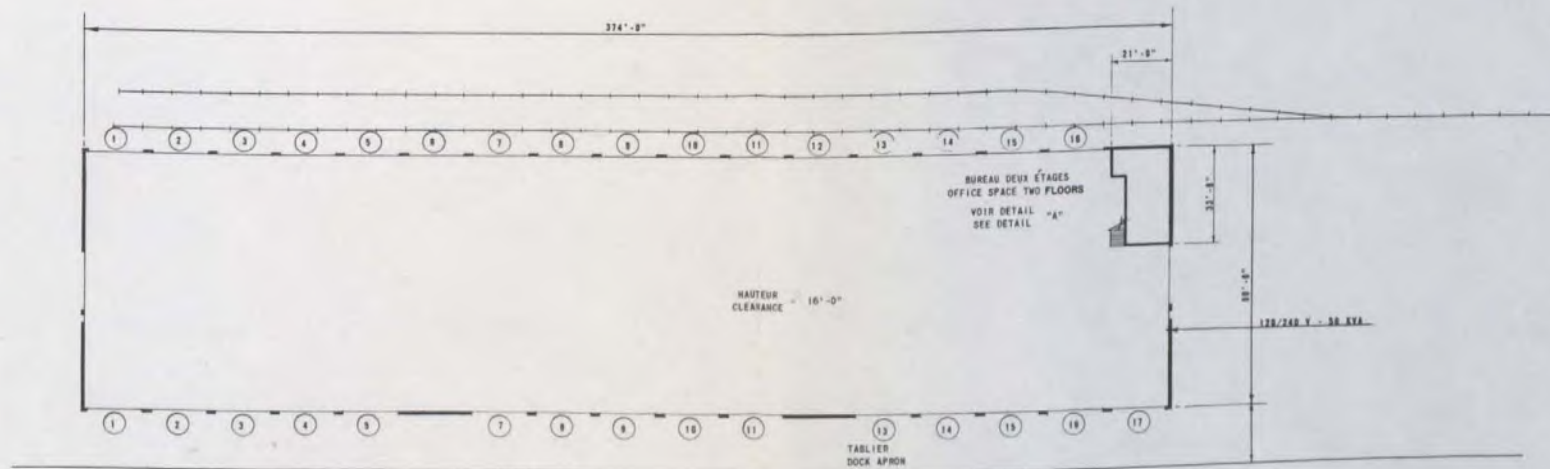
COTÉ DU QUAI : TOUTES LES PORTES 19'-4 1/2" DE LARGE X 18'-0" DE HAUT.
 COTÉ INTÉRIEUR : TOUTES LES PORTES 19'-4 1/2" DE LARGE X 11'-0" DE HAUT, EXCEPTÉ 8 - 12 19'-4 1/2" DE LARGE X 18'-0" DE HAUT.
 DES EXTRÉMITÉS : 20'-0" DE LARGE X 18'-0" DE HAUT

DOOR OPENINGS

DOCK SIDE : ALL DOORS 19'-4 1/2" WIDE X 18'-0" HIGH.
 LAND SIDE : ALL DOORS 19'-4 1/2" WIDE X 11'-0" HIGH, EXCEPT 8 - 12 19'-4 1/2" WIDE X 18'-0" HIGH.
 END DOORS : 20'-0" WIDE X 18'-0" HIGH



DETAIL "A"



GOVERNEMENT DU CANADA
GOVERNMENT OF CANADA

MINISTÈRE DE L'EXPANSION ÉCONOMIQUE RÉGIONALE
DEPARTMENT OF REGIONAL ECONOMIC EXPANSION

CONSEIL DES PORTS NATIONAUX
NATIONAL HARBOURS BOARD
SERVICES DE LA MER
MINISTÈRE DES TRANSPORTS
MARINE SERVICES
MINISTRY OF TRANSPORT

GOVERNEMENT DU QUÉBEC
CONSEIL EXÉCUTIF
OFFICE DE PLANNIFICATION ET DE DÉVELOPPEMENT DU QUÉBEC

RÉFÉRENCES
VOIR TABLEAU

ASSELIN, BENOÎT, BOUCHER
DUCHARME, LAPORTE
Ingénieurs - Consultants
ET / AND
Consulting Engineers
MÉTRA CONSULTANTS LTÉE
R.C.M.A. ET ASSOCIÉS INC.
DUPUIS & CÔTÉ

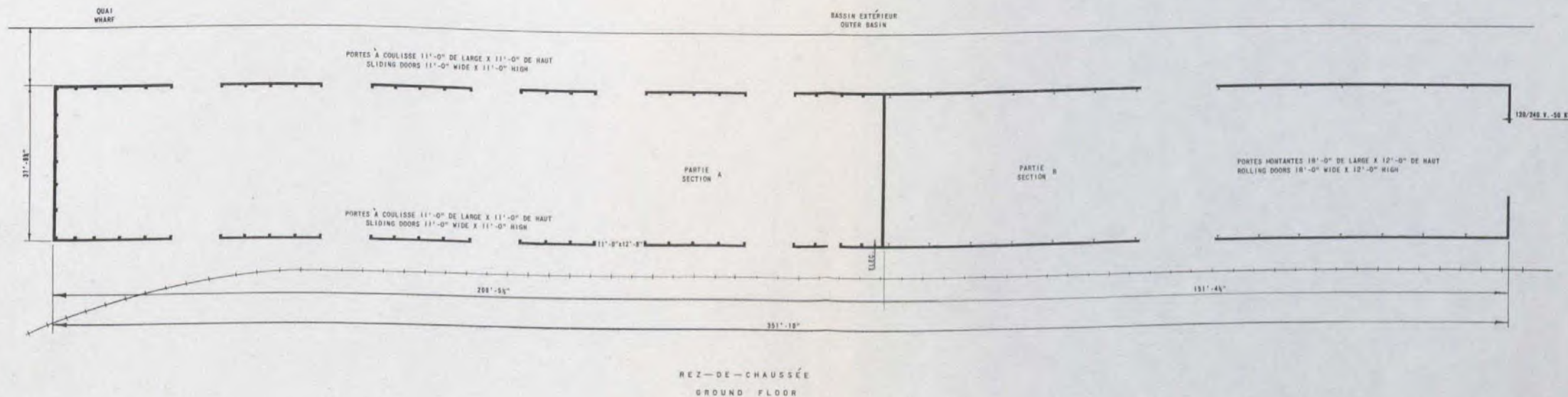
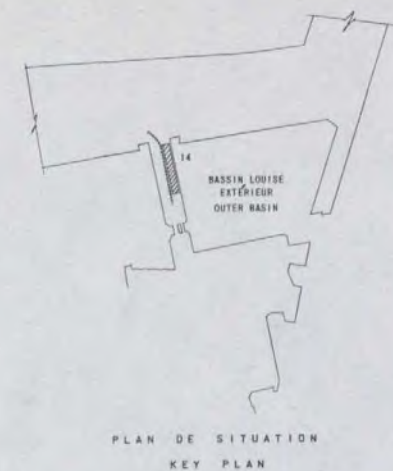
PORT DE QUÉBEC
ÉTABLI 1871

POINTE-A-CARCÉ
HANGAR
SHED N° 8

Drawn/Drawn
S. D. L. B.
Checked/Checked
Approved/Approved
Scale/Scale
1" = 30'-0"
SEP-1972
606 606-82

		STRUCTURE								
HANGAR NO.	ANNÉE DE CONSTRUCTION	PLAN DE RÉFÉRENCE	AIRE D'ENTRÉPOSAGE	VOLUME D'ENTRÉPOSAGE	FONDACTIONS	COLONNES INTÉRIEURES	CHARPENTE	TOITURE	PLANCHER	MURS EXTÉRIEURS
SHED NO.	YEAR OF CONSTRUCTION	REFERENCE PLAN NO.	STORAGE AREA	STORAGE VOLUME	FOUNDATIONS	INTERIOR COLUMNS	FRAME-WORK	ROOF	FLOOR	EXTERIOR WALLS
14	1928	500-B	12,481 PI. CA	181,120 PI. CU	BÉTON	NIL	ACIER	TÔLE ONDULÉE	BÉTON	TÔLE GALVANISÉE
14	1928	500-B	12,481 SQ. FT.	181,120 CU. FT.	CONCRETE	NIL	STEEL	CORRUGATED IRON	CONCRETE	GALVANIZED IRON

REMARQUES GÉNÉRALES GENERAL REMARKS	
UTILISATION ACTUELLE PRESENT UTILIZATION	VIDE EMPTY
LOCATAIRE ACTUEL PRESENT TENANT	NIL NIL
ÉTAT CONDITION	PARTIE A NÉCESSITE DES RÉPARATIONS SECTION A IN NEED OF REPAIRS
AUTRES OTHER	PARTIE B RECONSTRUITE EN 1978 SECTION B REBUILT IN 1978



GOVERNEMENT DU CANADA
GOVERNMENT OF CANADA

MINISTÈRE DE
L'ÉXPANSION
ÉCONOMIQUE RÉGIONALE
DEPARTMENT OF
REGIONAL
ECONOMIC EXPANSION

CONSEIL DES PORTS NATIONAUX
NATIONAL HARBOURS BOARD
SERVICES DE LA MARINE
MINISTÈRE DES TRANSPORTS
MARINE SERVICES
MINISTRY OF TRANSPORT

GOVERNEMENT DU QUÉBEC

CONSEIL EXÉCUTIF
OFFICE DE PLANIFICATION
ET DE DÉVELOPPEMENT DU QUÉBEC

RÉFÉRENCES
VOIR TABLEAU



ASSELIN, BENOÎT, BOUCHER
DUCHARME, LAPORTE
Ingénieurs - Consultants
ET / AND
Consulting Engineers

MÉTRA CONSULTANTS LTÉE.
B.C.N.A. ET ASSOCIÉS INC.
DUPUIS & CÔTÉ

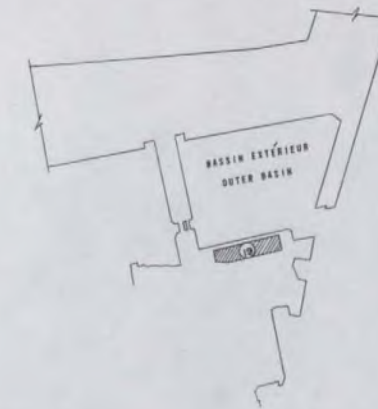
PORT DE QUÉBEC
ÉTUDE 1971 53/047

BASSIN LOUISE BASIN
HANGAR
SHED N°14

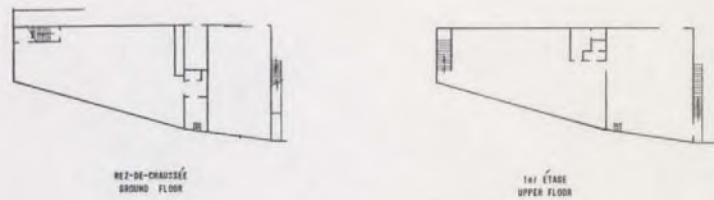
Drawn/Tracé	Checked/Contrôlé	Project/Projet
R. G.	J. L. B.	
Approved/Approuvé		
Project/Projet		
Scale/Échelle	Sheet/Feuille No.	Date
1" = 10'-0"	BE-1978	1978
No. of sheets/Nombre de feuilles	No. sheets/Nombre de feuilles	
625	800-08	

BANGAR No.	ANNÉE DE CONSTRUCTION	PLAN DE REFERENCE	AIRE D'ENTREPOSAGE	VOLUME D'ENTREPOSAGE	STRUCTURE					
					FONDATIONS	COLONNES INTÉRIEURES	CHARPENTE	TOITURE	PLANCHER	MURS EXTÉRIEURS
SHED No.	YEAR OF CONSTRUCTION	REFERENCE PLAN No.	STORAGE AREA	STORAGE VOLUME	FOUNDATIONS	INTERIOR COLUMNS	FRAME - WORK	ROOF	FLOOR	EXTERIOR WALLS
19	1981	500-0	45,584q1.04	729,344q1.00	BÉTON	NIL	MÉTALLIQUE	BOIS LABELLÉ RECROUVÉ D'ASPHALTE	BÉTON & ASPHALTE	TÔLE D'ALUMINIUM GAFFRÉE
18	1981	500-0	45,584q1.11	729,344q1.11	CONCRETE	NIL	METALLIC	ASPHALT COVERED W/LL ROOF	CONCRETE & ASPHALT	CORRUGATED ALUMINIUM

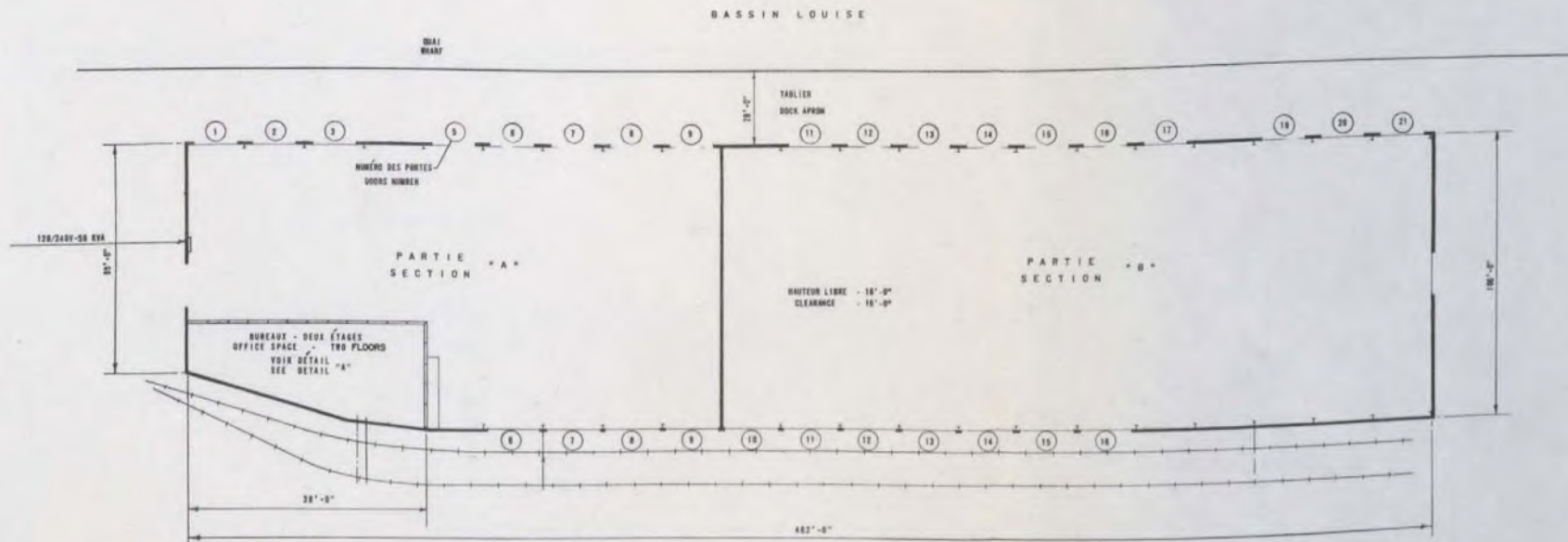
REMARQUES GÉNÉRALES / GENERAL REMARKS	
UTILISATION ACTUELLE / PRESENT UTILIZATION	
LOCATAIRE ACTUEL / PRESENT TENANT	PARTIE "A", AGENCE MARITIME INC. PARTIE "B"
ÉTAT / CONDITION	EN TRÈS BON ÉTAT / IN VERY GOOD SHAPE
AUTRES / OTHER	NIL



PLAN DE SITUATION
KEY PLAN



DÉTAIL "A"



OUVERTURE DES PORTES

CÔTÉ DU QUAI TOUTES LES PORTES, 10'-4" DE LARGE x 10'-0" DE HAUT
 CÔTÉ INTÉRIEUR TOUTES LES PORTES, 21'-4" DE LARGE x 11'-0" DE HAUT
 EXCEPTÉ NO. 9 10'-4" x 10'-0" "
 DES EXTRÉMITÉS 10'-0" DE LARGE x 10'-0" DE HAUT

DOOR OPENINGS

DOCK SIDE ALL DOORS, 10'-4" WIDE x 10'-0" HIGH
 LAND SIDE ALL DOORS, 21'-4" WIDE x 11'-0" HIGH
 EXCEPT NO. 9 10'-4" WIDE x 10'-0" HIGH
 END DOORS 10'-0" WIDE x 10'-0" HIGH

GOVERNEMENT DU CANADA
GOVERNMENT OF CANADA

MINISTÈRE DE
L'EXPANSION
ÉCONOMIQUE RÉGIONALE
DEPARTMENT OF
REGIONAL
ECONOMIC EXPANSION

CONSEIL DES PORTS NATIONAUX
NATIONAL HARBOURS BOARD
SERVICES DE LA MARÉE
MINISTÈRE DES TRANSPORTS
MARINE SERVICES
MINISTRY OF TRANSPORT

GOVERNEMENT DU QUÉBEC

CONSEIL EXÉCUTIF
OFFICE DE PLANIFICATION
ET DE DÉVELOPPEMENT DU QUÉBEC

REVISED: DATE:

RÉFÉRENCES

VOIR TABLEAU



ASSELIN, BENOÎT, BOUCHER
DUCHARME, LAPONTE
Ingénieurs - Consultants / Consulting Engineers
ET / AND
MÉTRA CONSULTANTS LTÉE.
R.C.M.A. ET ASSOCIÉS INC.
DUPUIS & CÔTÉ

PORT DE QUÉBEC
ÉTUDE 1971-1972

BASSIN LOUISE BASIN
BANGAR
SHED N°19

Approuvé / Approved	1/18	Approuvé / Approved
Échelle / Scale	1" = 40'-0"	Approuvé / Approved
900-00		

STRUCTURE										
HANGAR NO.	ANNÉE DE CONSTRUCTION	PLAN DE RÉFÉRENCE	AIRE D'ENTREPOSAGE	VOLUME D'ENTREPOSAGE	FONDACTIONS	COLONNES INTÉRIEURES	CHARPENTE	TOITURE	PLANCHER	MURS EXTÉRIEURS
SHED NO.	YEAR OF CONSTRUCTION	REFERENCE PLAN NO.	STORAGE AREA	STORAGE VOLUME	FOUNDATIONS	INTERIOR COLUMNS	FRAME-WORK	ROOF	FLOOR	EXTERIOR WALLS
25	1932	500-B	54,789 PI. CA.	993,633 PI. CU.	BÉTON	ACIER	ACIER	BOIS LABELLÉ COUVERT D'ASPHALTE	BÉTON COUVERT D'ASPHALTE	BÉTON
25	1932	500-B	54,789 SQ. FT.	993,633 CU. FT.	CONCRETE	STEEL	STEEL	ASPHALT COVERED W/LL ROOF	ASPHALT COVERED CONCRETE	CONCRETE

REMARQUES GÉNÉRALES GENERAL REMARKS	
UTILISATION ACTUELLE PRESENT UTILIZATION	PÂTE ET PAPIER PULP AND PAPER
LOCATAIRE ACTUEL PRESENT TENANT	DDRTAR
ÉTAT	BOB
CONDITION	BOB
AUTRES	NIL
OTHER	NIL

OUVERTURE DES PORTES

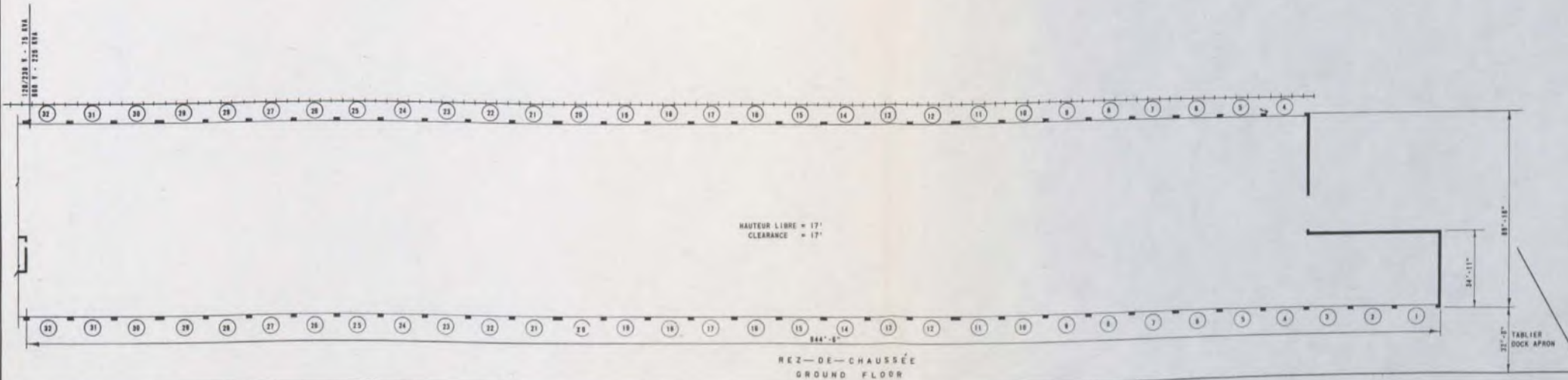
CÔTÉ DU QUAI : TOUTES LES PORTES 18'-0" DE LARGE X 14'-0" DE HAUT
 CÔTÉ INTÉRIEUR : TOUTES LES PORTES 18'-0" DE LARGE X 8'-0" DE HAUT
 EXTRÉMITÉ NORD : UNE PORTE 18'-0" DE LARGE X 15'-0" DE HAUT

DOOR OPENINGS

DOCK SIDE : ALL DOORS 18'-0" WIDE X 14'-0" HIGH
 LAND SIDE : ALL DOORS 18'-0" WIDE X 8'-0" HIGH
 NORTH END : ONE DOOR 18'-0" WIDE X 15'-0" HIGH



PLAN DE SITUATION
KEY PLAN



QUAI
WHARF

GOVERNEMENT DU CANADA
GOVERNMENT OF CANADA

MINISTÈRE DE
L'EXPANSION
ÉCONOMIQUE RÉGIONALE
DEPARTMENT OF
REGIONAL
ECONOMIC EXPANSION

CONSEIL DES PORTS NATIONAUX
NATIONAL HARBOURS BOARD
SERVICES DE LA MER
MINISTÈRE DES TRANSPORTS
MARINE SERVICES
MINISTRY OF TRANSPORT

GOVERNEMENT DU QUÉBEC
CONSEIL EXÉCUTIF
OFFICE DE PLANIFICATION
ET DE DÉVELOPPEMENT DU QUÉBEC

RÉFÉRENCES

VOIR TABLEAU

Maître d'œuvre

ASSELIN, BENOÎT, BOUCHER
DUCHARME, LAPORTE
Ingénieurs - Consultants Consulting Engineers
ET / AND
MÉTRA CONSULTANTS LTÉE.
SCHA. ET ASSOCIÉS INC.
DUPUIS & CÔTÉ

PORT DE QUÉBEC
ÉTUDE 1971-1972

BASSIN LOUISE BASIN
HANGAR N° 25
SHED

Checked/Drawn: S.D. / L.B.
 Approved/Author: [Signature]
 Scale: 1" = 30'-0"
 Date: SEP - 1972

625 500-55

HANGAR NO.	ANNÉE DE CONSTRUCTION	PLAN DE RÉFÉRENCE	AIRE D'ENTREPOSAGE	VOLUME D'ENTREPOSAGE	STRUCTURE					
					FONDACTIONS	COLONNES INTÉRIEURES	CHARPENTE	TOITURE	PLANCHER	MURS EXTÉRIEURS
SHED NO.	YEAR OF CONSTRUCTION	REFERENCE PLAN NO.	STORAGE AREA	STORAGE VOLUME	FOUNDATIONS	INTERIOR COLUMNS	FRAME-WORK	ROOF	FLOOR	EXTERIOR WALLS
26	PARTIE A 1933 PARTIE B 1963	500-10	83,220 PI. CA.	1,416,440 PI. O.	BÉTON	ACIER	ACIER	BOIS LABELLÉ COUVERT D'ASPHALTE	BÉTON	BÉTON
26	SECTION A 1933 SECTION B 1963	500-10	83,220 SQ. FT.	1,416,440 CU. FT.	CONCRETE	STEEL	STEEL	ASPHALT COVERED W/LL ROOF	CONCRETE	CONCRETE


REMARQUES GÉNÉRALES GENERAL REMARKS	
UTILISATION ACTUELLE PRESENT UTILIZATION	PÂTE ET PAPIER PULP AND PAPER
LOCATAIRE ACTUEL PRESENT TENANT	ANGLO CANADIAN PULP & PAPER MILLS LTD ANGLO CANADIAN PULP & PAPER MILLS LTD
ÉTAT	BON
CONDITION	BONNE
AUTRES	NIL
OTHER	NIL

OUVERTURE DES PORTES

CÔTÉ DU QUAI : TOUTES LES PORTES 18'-0" DE LARGE X 14'-0" DE HAUT
 CÔTÉ INTÉRIEUR : TOUTES LES PORTES 18'-0" DE LARGE X 8'-0" DE HAUT
 EXCEPTÉ 31 = 11'-0" DE LARGE X 15'-0" DE HAUT
 32 = 10'-0" DE LARGE X 15'-0" DE HAUT
 8-15-22 = 18'-0" DE LARGE X 16'-0" DE HAUT
 EXTRÉMITÉ SUD : 28E = 18'-0" DE LARGE X 14'-0" DE HAUT
 28F = 18'-0" DE LARGE X 15'-0" DE HAUT

DOOR OPENINGS

DOCK SIDE : ALL DOORS 18'-0" WIDE X 14'-0" HIGH
 LAND SIDE : ALL DOORS 18'-0" WIDE X 8'-0" HIGH
 EXCEPT 31 = 11'-0" WIDE X 15'-0" HIGH
 8-15-22 = 18'-0" WIDE X 16'-0" HIGH
 SOUTH END : 28E = 18'-0" WIDE X 14'-0" HIGH
 28F = 18'-0" WIDE X 15'-0" HIGH



QUAI
WHARF

GOVERNEMENT DU CANADA
GOVERNMENT OF CANADA

MINISTÈRE DE
L'ÉXPANSION
ÉCONOMIQUE RÉGIONALE
DEPARTMENT OF
REGIONAL
ECONOMIC EXPANSION

CONSEIL DES PORTS NATIONAUX
NATIONAL HARBOURS BOARD
SERVICES DE LA MARINE
MINISTÈRE DES TRANSPORTS
MARINE SERVICES
MINISTRY OF TRANSPORT

GOVERNEMENT DU QUÉBEC
CONSEIL EXÉCUTIF
OFFICE DE PLANIFICATION
ET DE DÉVELOPPEMENT DU QUÉBEC

RÉFÉRENCES
VOIR TABLEAU

Maître-Charpentier

ASSELIN, BENOÎT, BOUCHER
DUCHARME, LAPORTE
Ingénieurs - Consultants / Consulting Engineers
ET / AND
MÉTRA CONSULTANTS LTÉE.
BCLA ET ASSOCIÉS INC.
DUPUIS & CÔTÉ

PORT DE QUÉBEC
ÉTUDE 1971-1972

BASSIN LOUISE BASIN
HANGAR N°26
SHED

Approuvé	Établi	Revisé
<i>[Signature]</i>	<i>[Signature]</i>	<i>[Signature]</i>
Échelle	1 sur 20'-0"	Date
		SEP-1972

					STRUCTURE					
HANGAR NO.	ANNÉE DE CONSTRUCTION	PLAN DE RÉFÉRENCE	SAIRE D'ENTREPOSAGE	VOLUME D'ENTREPOSAGE	FONDACTIONS	COLONNES INTÉRIEURES	CHARPENTE	TOITURE	PLANCHER	MURS EXTÉRIEURS
SHED NO.	YEAR OF CONSTRUCTION	REFERENCE PLAN NO.	STORAGE AREA	STORAGE VOLUME	FOUNDATIONS	INTERIOR COLUMNS	FRAME-WORK	ROOF	FLOOR	EXTERIOR WALLS
27	1938	500-10	48,800 PI. CA.	795,600 PI. CU.	BÉTON	ACIER	ACIER	BOIS COUVERT D'ASPHALTE	BÉTON	TÔLE GALVANISÉE
27	1938	500-10	48,800 SQ. FT.	795,600 CU. FT.	CONCRETE	STEEL	STEEL	ASPHALT COVERED MILL ROOF	CONCRETE	GALVANIZED IRON SHEATING

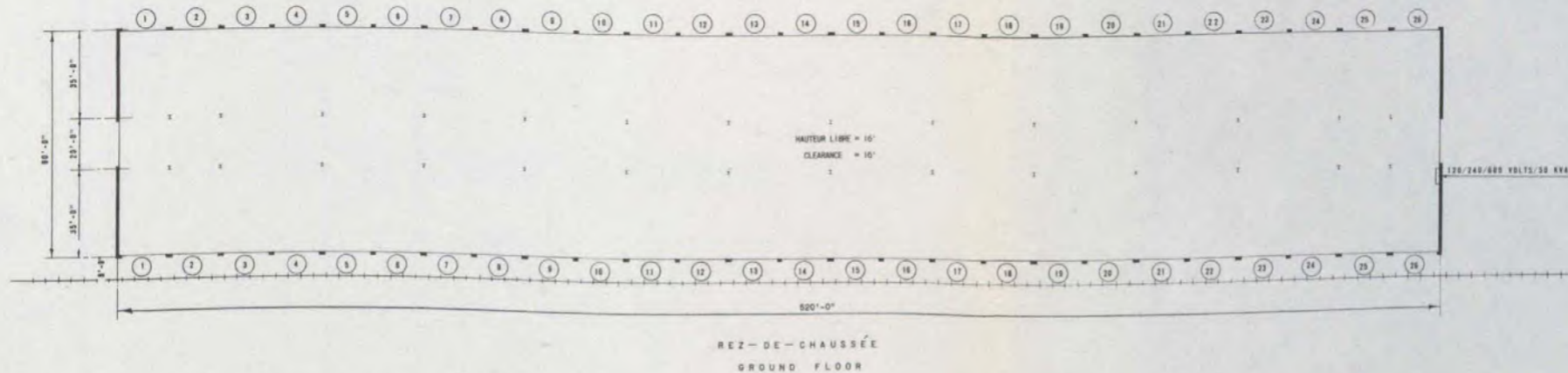
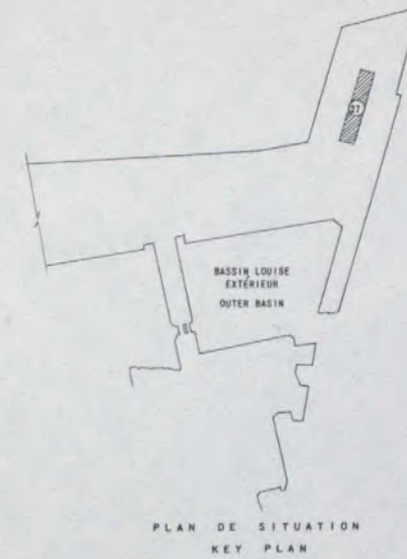
REMARQUES GÉNÉRALES GENERAL REMARKS	
UTILISATION ACTUELLE PRESENT UTILIZATION	VIDE EMPTY
LOCATAIRE ACTUEL PRESENT TENANT	NIL NIL
ÉTAT	BON GOOD
CONDITION	BONNE GOOD
AUTRES	NIL
OTHER	NIL

OUVERTURE DES PORTES

CÔTÉ EST = TOUTES LES PORTES 18'-0" DE LARGE X 10'-0" DE HAUT
 CÔTÉ OUEST = TOUTES LES PORTES 18'-0" DE LARGE X 14'-0" DE HAUT
 DES EXTRÉMITÉS = DEUX PORTES 18'-0" DE LARGE X 14'-0" DE HAUT

DOOR OPENINGS

EAST SIDE = ALL DOORS 18'-0" WIDE X 10'-0" HIGH
 WEST SIDE = ALL DOORS 18'-0" WIDE X 14'-0" HIGH
 END DOORS = ALL DOORS 18'-0" WIDE X 14'-0" HIGH



GOVERNEMENT DU CANADA
GOVERNMENT OF CANADA

MINISTÈRE DE
L'EXPANSION
ÉCONOMIQUE RÉGIONALE
DEPARTMENT OF
REGIONAL
ECONOMIC EXPANSION

CONSEIL DES PORTS NATIONAUX
NATIONAL HARBOURS BOARD
SERVICES DE LA MARIÈRE
MINISTÈRE DES TRANSPORTS
MARINE SERVICES
MINISTRY OF TRANSPORT

GOVERNEMENT DU QUÉBEC
CONSEIL EXÉCUTIF
OFFICE DE PLANIFICATION
ET DE DÉVELOPPEMENT DU QUÉBEC

RÉFÉRENCES
VOIR TABLEAU

Maurice J. Gauthier

ASSELIN, BENOÎT, BOUCHER
DUCHARME, LAPORTE
Ingénieurs - Consultants
ET / AND
CONSULTING ENGINEERS
MÉTRA CONSULTANTS LTR.
R.C.M.A. ET ASSOCIÉS INC.
DUPUIS & CÔTÉ

PORT DE QUÉBEC
FILED 1971 STUDY

BASSIN LOUISE BASIN
HANGAR N° 27
SHED

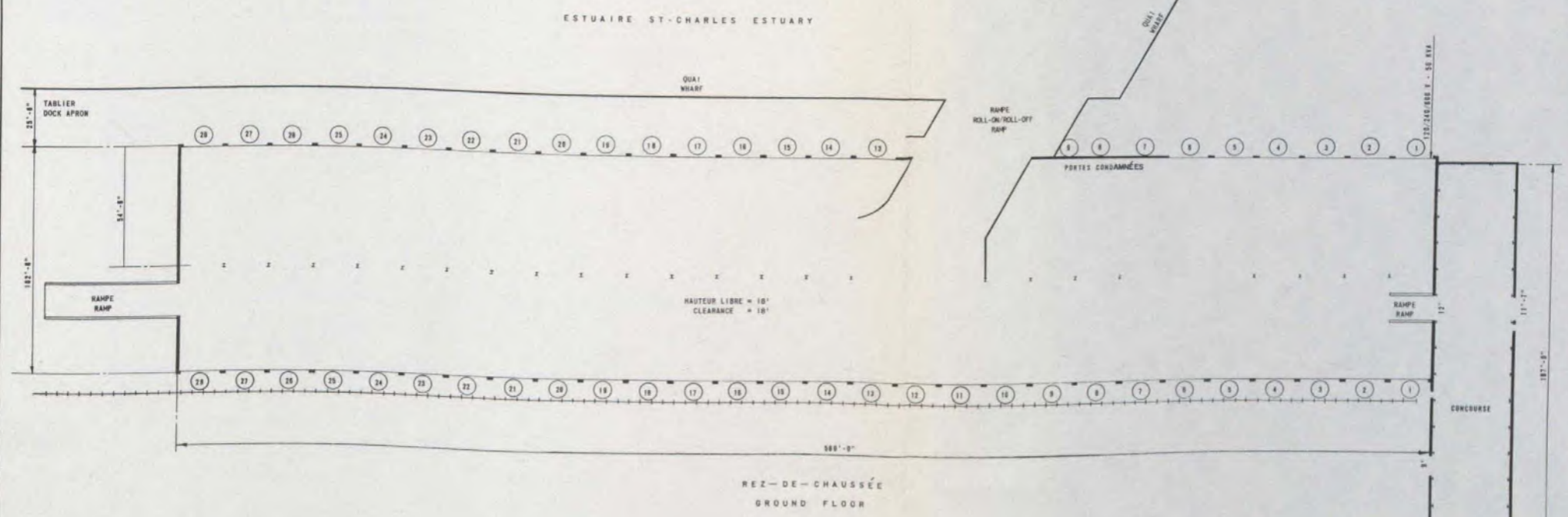
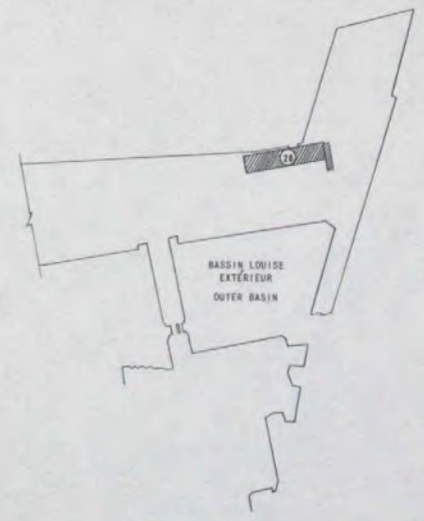
Drawn/Tracé	Checked/Contrôlé	Project/Projet
R.D.	L.B.	
Author/Élaboré	Appr. / Approuvé	
Scale/Échelle	Sheet/Feuille No.	Date
1" = 30'-0"	500-58	SEP-1972
No. of Copies/Copies No.	No. of Sheets/Feuilles No.	
525	500-58	

STRUCTURE										
HANGAR NO.	ANNÉE DE CONSTRUCTION	PLAN DE RÉFÉRENCE	AIRE D'ENTREPOSAGE	VOLUME D'ENTREPOSAGE	FONDACTIONS	COLONNES INTÉRIEURES	CHARPENTE	TOITURE	PLANCHER	MURS EXTÉRIEURS
SHED NO.	YEAR OF CONSTRUCTION	REFERENCE PLAN NO.	STORAGE AREA	STORAGE VOLUME	FOUNDATIONS	INTERIOR COLUMNS	FRAME-WORK	ROOF	FLOOR	EXTERIOR WALLS
28	1938	500-B	57,400 PL. CA.	1,107,000 PL. CA.	BÉTON	ACIER	ACIER	BOIS LABELLÉ COUVERT D'ASPHALTE	BÉTON COUVERT D'ASPHALTE	TÔLE ONDULÉE
28	1938	500-B	57,400 SQ. FT.	1,107,000 CU. FT.	CONCRETE	STEEL	STEEL	ASPHALT COVERED W/LL ROOF	ASPHALT COVERED CONCRETE	C.I.

REMARQUES GÉNÉRALES GENERAL REMARKS	
UTILISATION ACTUELLE PRESENT UTILIZATION	VIDE EMPTY
LOCATAIRE ACTUEL PRESENT TENANT	NIL NIL
ÉTAT	BON
CONDITION	BONNE
AUTRES	RAMPE ROLL ON/ROLL OFF CONSTRUITE EN 1972
OTHER	ROLL ON/ROLL OFF RAMP CONSTRUCTED IN 1972

OUVERTURES DES PORTES
 CÔTÉ DU QUAI = TOUTES LES PORTES 10'-0" DE LARGE X 18'-0" DE HAUT
 CÔTÉ INTÉRIEUR = TOUTES LES PORTES 10'-0" DE LARGE X 12'-8" DE HAUT
 EXTRÉMITÉS = 12'-0" DE LARGE X 18'-0" DE HAUT

DOOR OPENINGS
 DOCK SIDE = ALL DOORS 10'-0" WIDE X 18'-0" HIGH
 LAND SIDE = ALL DOORS 10'-0" WIDE X 12'-8" HIGH
 END DOORS = 12'-0" WIDE X 18'-0" HIGH



GOVERNEMENT DU CANADA
 GOVERNMENT OF CANADA

MINISTÈRE DE L'EXPANSION RÉGIONALE
 DEPARTMENT OF REGIONAL ECONOMIC EXPANSION

CONSEIL DES PORTS NATIONAUX
 NATIONAL HARBOURS BOARD
 SERVICES DE LA MARINE
 MINISTÈRE DES TRANSPORTS
 MARINE SERVICES
 MINISTRY OF TRANSPORT

GOVERNEMENT DU QUÉBEC
 CONSEIL EXÉCUTIF
 OFFICE DE PLANIFICATION ET DE DÉVELOPPEMENT DU QUÉBEC

RÉFÉRENCES
 VOIR TABLEAU

ASSELIN, BENOÎT, BOUCHER, DUCHARME, LAPORTE
 Ingénieurs-Consultants Consulting Engineers
 ET/AND
 MÉTRA CONSULTANTS LTÉE, S.C.N.A. ET ASSOCIÉS INC., DUPUIS & CÔTÉ

PORT DE QUÉBEC
 ETUDE 1971 STUDY

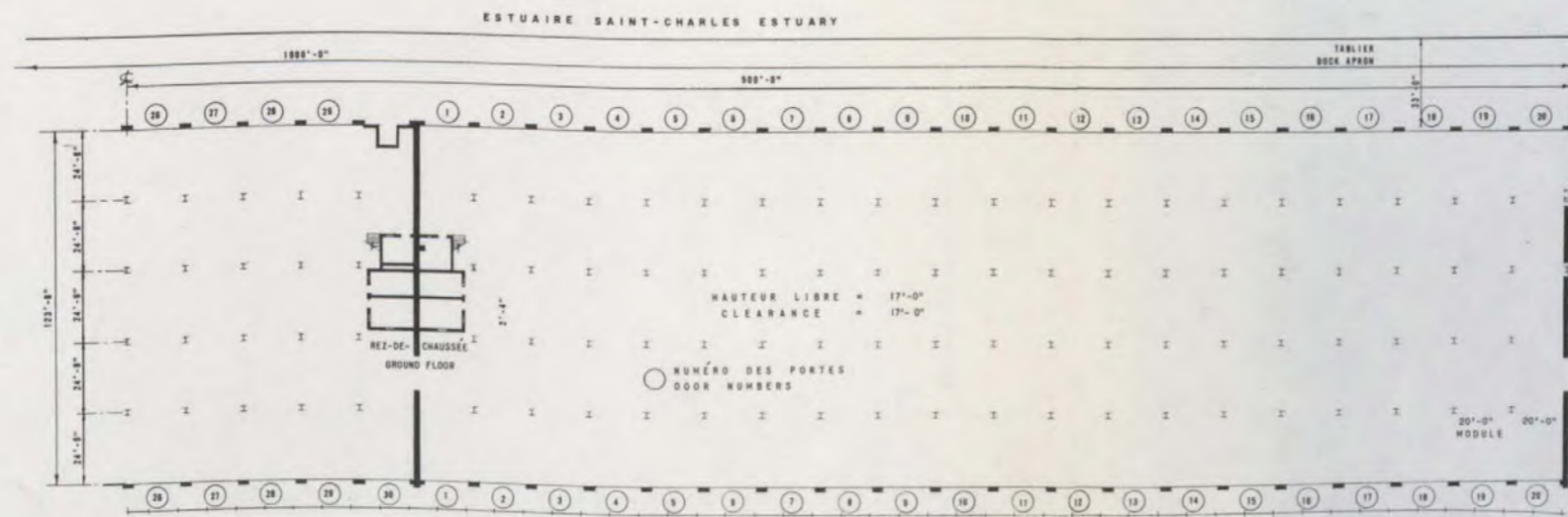
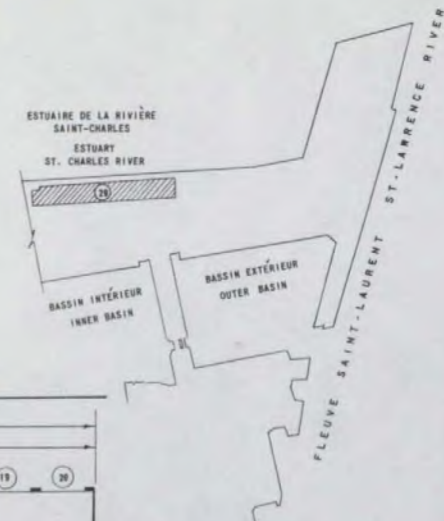
BASSIN LOUISE BASIN
 HANGAR SHED N° 28

Scale: 1" = 30'-0"

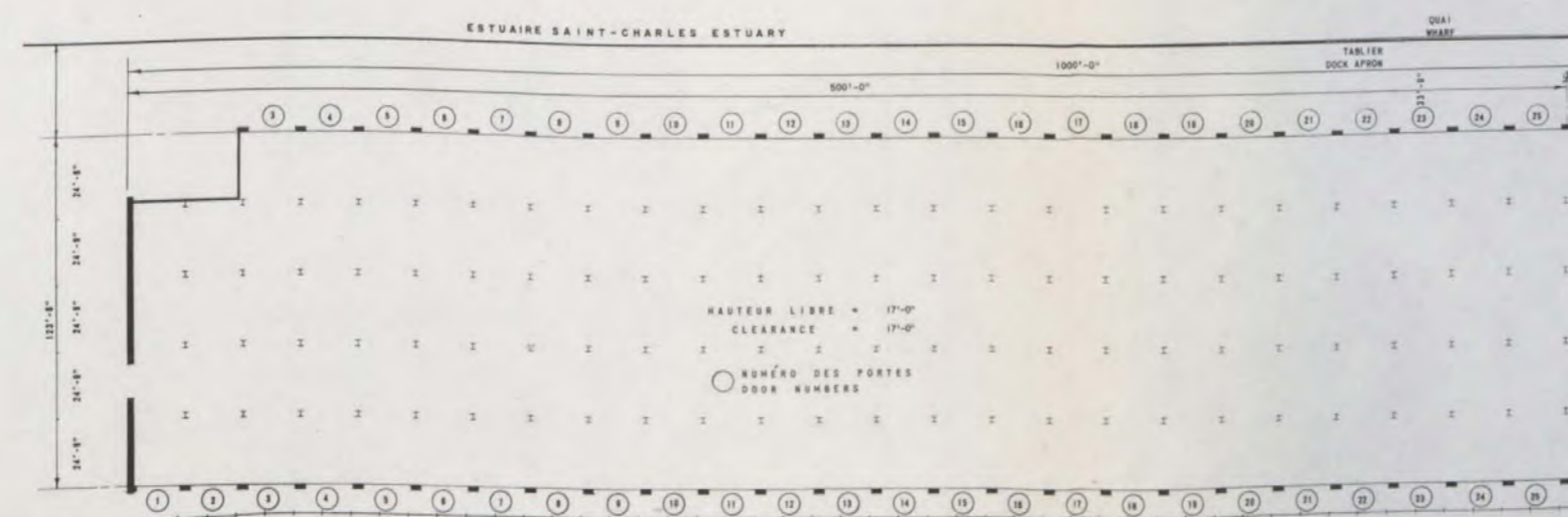
SEP-1972

					STRUCTURE					
HANGAR NO.	ANNÉE DE CONSTRUCTION	PLAN DE RÉFÉRENCE	AIRE D'ENTREPOSAGE	VOLUME D'ENTREPOSAGE	FONDATIONS	COLONNES INTÉRIEURES	CHARPENTE	TOITURE	PLANCHER	MURS EXTÉRIEURS
SHED NO.	YEAR OF CONSTRUCTION	REFERENCE PLAN NO.	STORAGE AREA	STORAGE VOLUME	FOUNDATIONS	INTERIOR COLUMNS	FRAME-WORK	ROOF	FLOOR	EXTERIOR WALLS
28	1952	500-1	121,500 PL. CA.	2,985,500 PLD.	BÉTON	ACIER	MÉTALLIQUE	BOIS LAMELLE RECOUVERT D'ASPHALTE	BÉTON ET ASPHALTE	BÉTON
28	1952	500-1	121,500 SQ. FT.	2,985,500 CU. FT.	CONCRETE	STEEL	METALLIC	ASPHALT COVERED W/LL ROOF	CONCRETE AND ASPHALT	CONCRETE

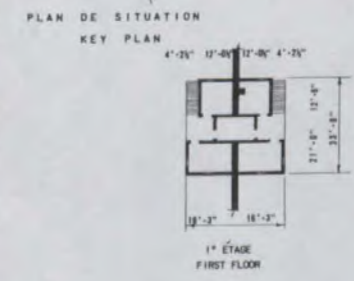
REMARQUES GÉNÉRALES GENERAL REMARKS	
UTILISATION ACTUELLE PRESENT UTILIZATION	PÂTE ET PAPIER PULP AND PAPER
LOCATAIRE ACTUEL PRESENT TENANT	ANGLO CANADIAN PULP AND PAPER
ÉTAT	PASSABLE
CONDITION	ACCEPTABLE
AUTRES OTHER	NIL



VUE EN PLAN PARTIE EST PLAN VIEW EAST HALF



VUE EN PLAN PARTIE OUEST PLAN VIEW WEST HALF



OUVERTURE DES PORTES :

CÔTÉ DU QUAI : TOUTES LES PORTES 17'-0 1/2" DE LARGE X 14'-0 1/2" DE HAUT EXCEPTÉ NO. 1 20 PARTIE EST 18'-0 1/4" DE LARGE X 14'-0 1/2" DE HAUT

CÔTÉ INTÉRIEUR : TOUTES LES PORTES 17'-0 1/2" DE LARGE X 18'-0" DE HAUT EXCEPTÉ NO. 1 20 30 PARTIE EST ET NO. 1 PARTIE OUEST

AUX EXTRÉMITÉS ET À L'INTÉRIEUR : 12'-3" DE LARGE X 14'-3" DE HAUT

DOOR OPENINGS :

DOCK SIDE : ALL DOORS 17'-0 1/2" WIDE X 14'-0 1/2" HIGH EXCEPT NO. 1 20 EAST HALF 18'-0 1/4" WIDE X 14'-0 1/2" HIGH

LANDSIDE : ALL DOORS 17'-0 1/2" WIDE X 18'-0" HIGH EXCEPT NO. 1 20 30 EAST HALF AND NO. 1 WEST HALF 18'-0 1/4" WIDE X 18'-0" HIGH

END AND INSIDE DOORS : 12'-3" WIDE X 14'-3" HIGH

GOVERNEMENT DU CANADA
GOVERNMENT OF CANADA

MINISTÈRE DE L'EXPANSION ÉCONOMIQUE RÉGIONALE
DEPARTMENT OF REGIONAL ECONOMIC EXPANSION


CONSEIL DES PORTS NATIONAUX
NATIONAL HARBOURS BOARD

SERVICES DE LA MARCHE
MARINE SERVICES
MINISTÈRE DES TRANSPORTS
MINISTRY OF TRANSPORT

GOVERNEMENT DU QUÉBEC

CONSEIL EXÉCUTIF
OFFICE OF PLANNIFICATION
ET DE DÉVELOPPEMENT DU QUÉBEC

RÉFÉRENCES
VOIR TABLEAU



ASSELIN, BENOIT, ROUCHER, DUCHARME, LAPOINTE
Ingénieurs-Consulants Consulting Engineers
ET/AND
MÉTRA CONSULTANTS LTÉE.
R.C.H.A. ET ASSOCIÉS INC.
DUPUIS & CÔTÉ

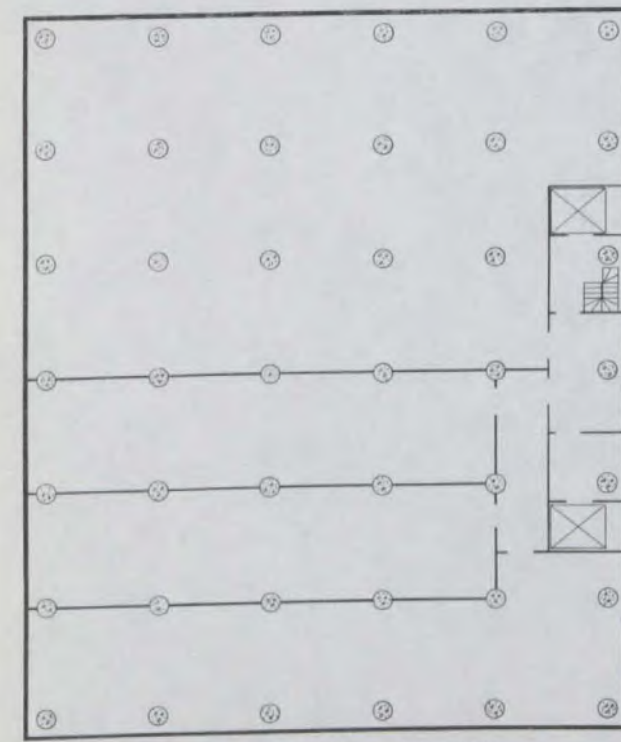
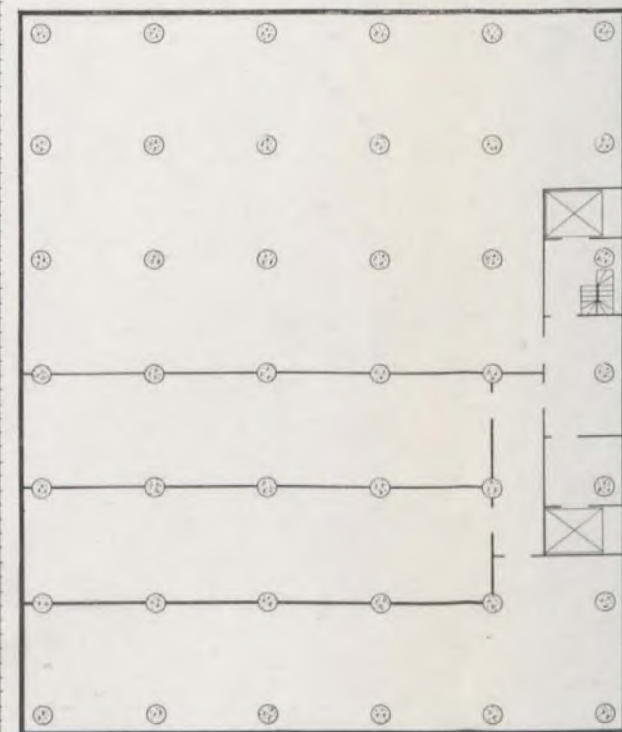
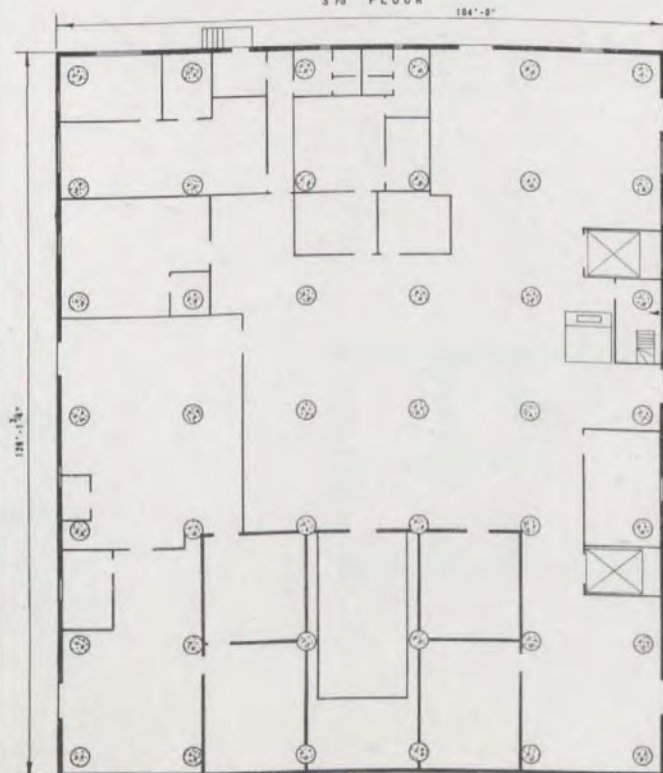
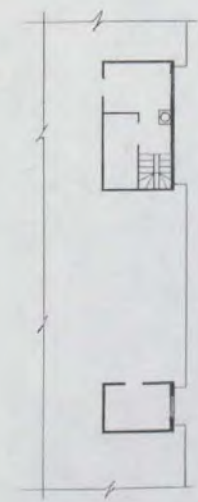
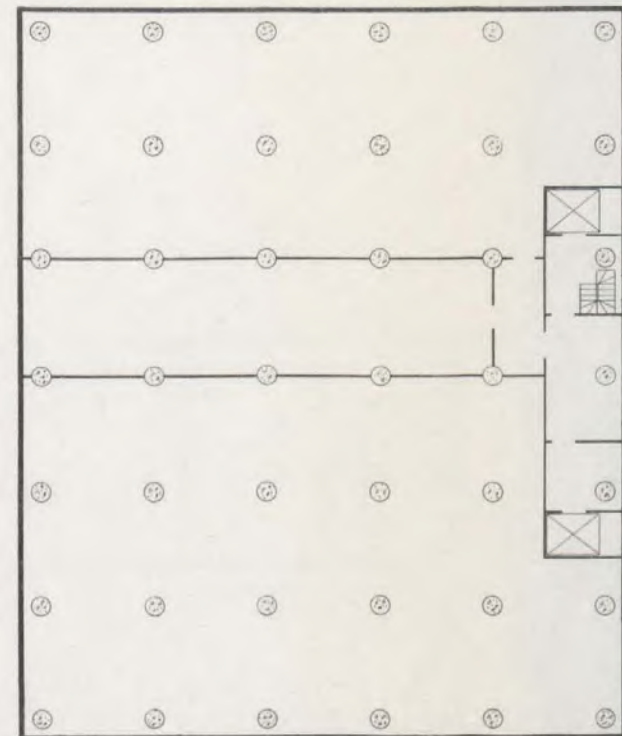
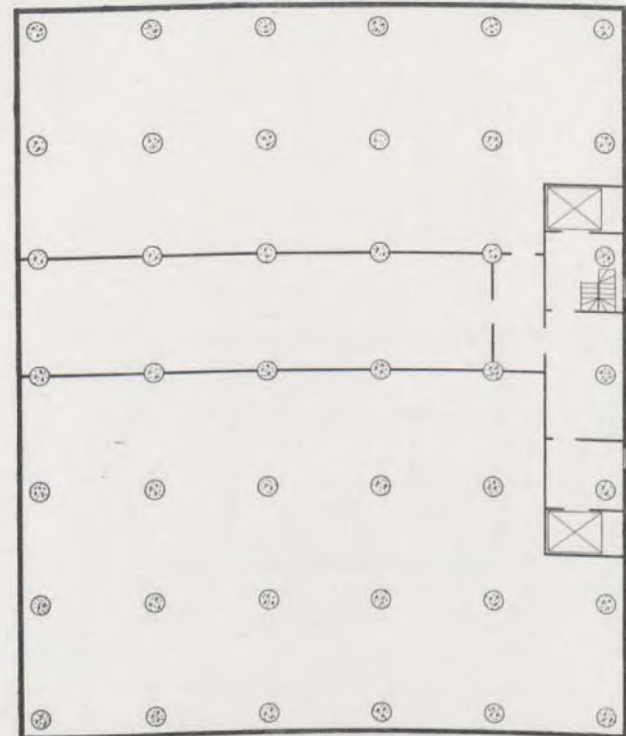
PORT DE QUÉBEC
ÉTUDE 1971-1972

BASSIN LOUISE BASIN
HANGAR SHED #28

Drawn/Tracé	Checked/Contrôlé	Project/Projet
H.D.	L.B.	
Approved/Approuvé	Approved/Approuvé	
Scale/Échelle	Sheet No./Feuille No.	Date/Date
1" = 20'-0"	SEP-1972	
625	500-80	

					STRUCTURE					
HANGAR NO.	ANNÉE DE CONSTRUCTION	PLAN DE RÉFÉRENCE	AIRE D'ENTREPOSAGE	VOLUME D'ENTREPOSAGE	FONDATIONS	COLONNES INTÉRIEURES	CHARPENTE	TOITURE	PLANCHER	MURS EXTÉRIEURS
SHED NO.	YEAR OF CONSTRUCTION	REFERENCE PLAN NO.	STORAGE AREA	STORAGE VOLUME	FOUNDATIONS	INTERIOR COLUMNS	FRAME-WORK	ROOF	FLOOR	EXTERIOR WALLS
80	1924	500-R	23,000 PI. CA.	226,000 PI. CU.	BÉTON	BÉTON	BÉTON	BOIS LABELLÉ COUVERT D'ASPHALTE	BÉTON	BRICKS
86	1924	500-R	23,000 SQ. FT.	226,000 CU. FT.	CONCRETE	CONCRETE	CONCRETE	ASPHALT COVERED W/LL ROOF	CONCRETE	BRICKS

REMARQUES GÉNÉRALES GENERAL REMARKS	
UTILISATION ACTUELLE PRÉSENT UTILIZATION	ENTREPÔT FRIGORIFIQUE COLD STORAGE WAREHOUSE
LOCATAIRE ACTUEL PRÉSENT TENANT	ÉRONO & CÔTÉ
ÉTAT	BOB
CONDITION	6000
AUTRES	WIL
OTHER	WIL



GOVERNEMENT DU CANADA
GOVERNMENT OF CANADA

MINISTÈRE DE L'EXPANSION ÉCONOMIQUE RÉGIONALE
DEPARTMENT OF REGIONAL ECONOMIC EXPANSION

CONSEIL DES PORTS NATIONAUX
NATIONAL HARBOURS BOARD
SERVICES DE LA MARÉE
MINISTÈRE DES TRANSPORTS
MARINE SERVICES
MINISTRY OF TRANSPORT

GOVERNEMENT DU QUÉBEC
CONSEIL EXÉCUTIF
OFFICE DE PLANIFICATION ET DE DÉVELOPPEMENT DU QUÉBEC

RÉFÉRENCES
VOIR TABLEAU

ASSELIN, BENOÏT, BOUCHER, DUCHARME, LAPORTE
Ingénieurs - Civils Consulting Engineers
ET / AND
MÉTRA CONSULTANTS LTÉE.
R.C.H.A. ET ASSOCIÉS INC.
DUPUIS & CÔTÉ

PORT DE QUÉBEC
ÉTUDE 1971 STUDY

POINTE-À-CARCY
HANGAR N° 80
SHED

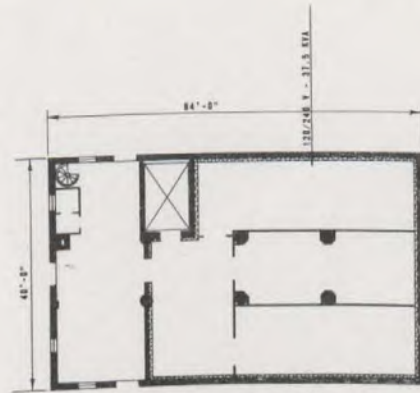
R.O. L.S.
Approved [Signature]
1" = 10'-0"
SEP-1978
625 800-81

STRUCTURE										
HANGAR NO.	ANNÉE DE CONSTRUCTION	PLAN DE RÉFÉRENCE	AIRE D'ENTREPOSAGE	VOLUME D'ENTREPOSAGE	FONDATIONS	COLONNES INTÉRIEURES	CHARPENTE	TOITURE	PLANCHER	MURS EXTÉRIEURS
SHED NO.	YEAR OF CONSTRUCTION	REFERENCE PLAN NO.	STORAGE AREA	STORAGE VOLUME	FOUNDATIONS	INTERIOR COLUMNS	FRAME-WORK	ROOF	FLOOR	EXTERIOR WALLS
81	1981	500-B	8,988 PI. CA.	50,800 PI. CU.	BÉTON	BÉTON	BÉTON	BOIS LAMELLE COUVERT D'ASPHALTE	BÉTON	BRICKS ET TÔLE ONDULÉE
81	1981	500-B	8,988 SQ. FT.	50,800 CU. FT.	CONCRETE	CONCRETE	CONCRETE	ASPHALT COVERED W/ILL ROOF	CONCRETE	BRICKS & S. I.

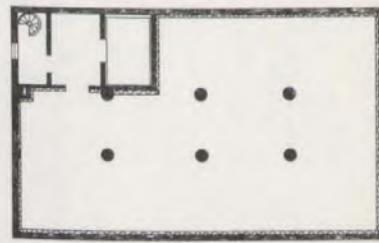
REMARQUES GÉNÉRALES GENERAL REMARKS	
UTILISATION ACTUELLE PRESENT UTILIZATION	ENTREPÔT FRIGORIFIQUE COLD STORAGE WAREHOUSE
LOCATAIRE ACTUEL PRESENT TENANT	PORT DE QUÉBEC PORT OF QUEBEC
ÉTAT	BON
CONDITION	BONNE
AUTRES	NIL
OTHER	NIL



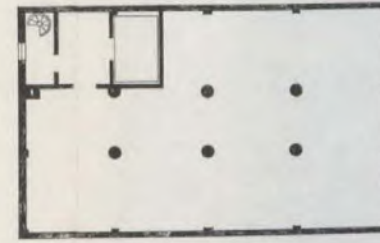
PLAN DE SITUATION
KEY PLAN



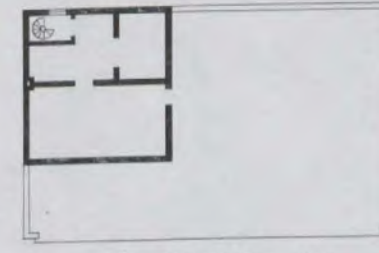
REZ-DE-CHAUSSÉE
GROUND FLOOR



2^eme PLANCHER
2nd FLOOR



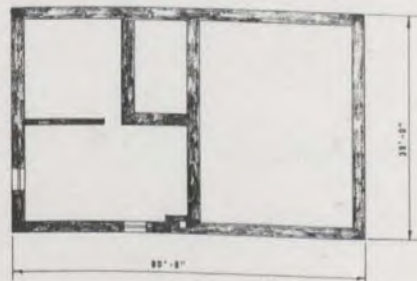
3^eme & 4^eme PLANCHERS
3rd & 4th FLOOR



5^eme PLANCHER & TOIT
5th FLOOR & ROOF

STRUCTURE										
HANGAR NO.	ANNÉE DE CONSTRUCTION	PLAN DE RÉFÉRENCE	AIRE D'ENTREPOSAGE	VOLUME D'ENTREPOSAGE	FONDATIONS	COLONNES INTÉRIEURES	CHARPENTE	TOITURE	PLANCHER	MURS EXTÉRIEURS
SHED NO.	YEAR OF CONSTRUCTION	REFERENCE PLAN NO.	STORAGE AREA	STORAGE VOLUME	FOUNDATIONS	INTERIOR COLUMNS	FRAME-WORK	ROOF	FLOOR	EXTERIOR WALLS
82	1924	500-B	NIL	NIL	BÉTON	NIL	BÉTON	BOIS LAMELLE COUVERT D'ASPHALTE	BÉTON	BRICKS
82	1924	500-B	NIL	NIL	CONCRETE	NIL	CONCRETE	ASPHALT COVERED W/ILL ROOF	CONCRETE	BRICKS

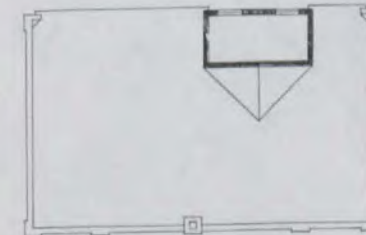
REMARQUES GÉNÉRALES GENERAL REMARKS	
UTILISATION ACTUELLE PRESENT UTILIZATION	USINE DE RÉGÉNÉRATION COLD STORAGE POWER HOUSE
LOCATAIRE ACTUEL PRESENT TENANT	PORT DE QUÉBEC PORT OF QUEBEC
ÉTAT	BON
CONDITION	BONNE
AUTRES	NIL
OTHER	NIL



SOUS-SOL
BASEMENT



REZ-DE-CHAUSSÉE
GROUND FLOOR




GOVERNEMENT DU CANADA
GOVERNMENT OF CANADA

MINISTÈRE DE L'EXPANSION ÉCONOMIQUE RÉGIONALE
DEPARTMENT OF REGIONAL ECONOMIC EXPANSION

CONSEIL DES PORTS NATIONAUX
NATIONAL HARBOURS BOARD
SERVICES DE LA MARINE
MINISTÈRE DES TRANSPORTS
MARINE SERVICES
MINISTRY OF TRANSPORT

GOVERNEMENT DU QUÉBEC
CONSEIL EXÉCUTIF
OFFICE DE PLANIFICATION ET DE DÉVELOPPEMENT DU QUÉBEC

RÉFÉRENCES
VOIR TABLEAU



ASSELIN, BENOÎT, BOUCHER
DURHAM, LAPORTE
Ingénieurs - Consultants
ET/AND
Consulting Engineers

MÉTRA CONSULTANTS LTÉE.
R.C.M.A. ET ASSOCIÉS INC.
DUPUIS & CÔTÉ

PORT DE QUÉBEC
ÉTUDE 1971-1972

POINTE-À-CARCÉ
HANGARS N° 81-82
SHEDS

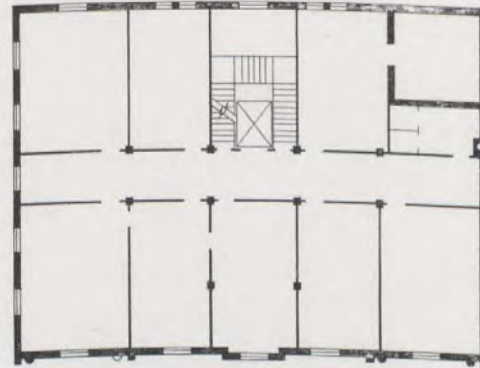
Drawn/Tracé	Checked/Contrôlé	Project/Projet
R.D.	L.B.	
Approved/Approuvé		
Scale/Échelle	Sheet/Feuille	Date
1" = 10'-0"	82B-1978	
No. 625-100-02		

HANGAR NO.	ANNÉE DE CONSTRUCTION	PLAN DE RÉFÉRENCE	AIRE D'ENTREPOSAGE	VOLUME D'ENTREPOSAGE	STRUCTURE					
					FONDACTIONS	COLONNES INTÉRIEURES	CHARPENTE	TOITURE	PLANCHER	MURS EXTÉRIEURS
SHED NO.	YEAR OF CONSTRUCTION	REFERENCE PLAN NO.	STORAGE AREA	STORAGE VOLUME	FOUNDATIONS	INTERIOR COLUMNS	FRAME-WORK	ROOF	FLOOR	EXTERIOR WALLS
	1914	500-6	NIL	NIL	BÉTON	BÉTON	ACIER & BÉTON	CUIVRE	BOIS & TUILE	PIERRE
	1914	500-6	N/A	N/A	CONCRETE	CONCRETE	STEEL & CONCRETE	COPPER	WOOD & TILE	STONE

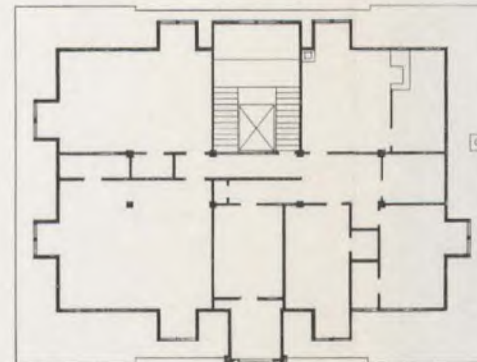
REMARQUES GÉNÉRALES GENERAL REMARKS	
UTILISATION ACTUELLE PRESENT UTILIZATION	ADMINISTRATION
LOCATAIRE ACTUEL PRESENT TENANT	CONSEIL DES PORTS NATIONAUX NATIONAL HARBOURS BOARD
ÉTAT	EN TRÈS BON ÉTAT
CONDITION	IN VERY GOOD CONDITION
AUTRES OTHER	BÂTIMENT CONSIDÉRÉ COMME MONUMENT HISTORIQUE CONSIDERED AS A HISTORICAL MONUMENT



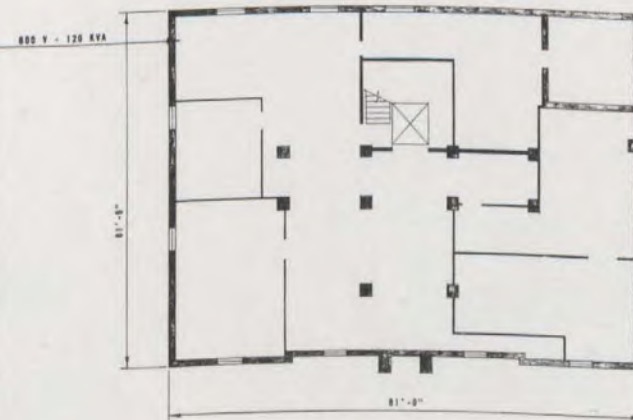
PLAN DE SITUATION
KEY PLAN



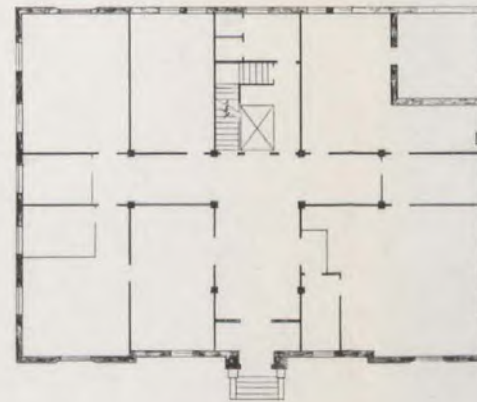
2^{ème} PLANCHER
2nd FLOOR



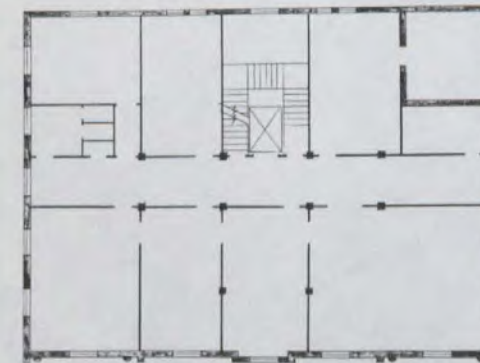
3^{ème} PLANCHER
3rd FLOOR



SOUS-SOL
BASEMENT



REZ-DE-CHAUSSÉE
GROUND FLOOR



1^{er} PLANCHER
1st FLOOR

GOVERNEMENT DU CANADA
GOVERNMENT OF CANADA

MINISTÈRE DE L'EXPANSION ÉCONOMIQUE RÉGIONALE
DEPARTMENT OF REGIONAL ECONOMIC EXPANSION



CONSEIL DES PORTS NATIONAUX
NATIONAL HARBOURS BOARD
SERVICES DE LA MARINE
MINISTÈRE DES TRANSPORTS
MARINE SERVICES
MINISTRY OF TRANSPORT

GOVERNEMENT DU QUÉBEC

CONSEIL EXÉCUTIF
OFFICE DE PLANIFICATION ET DE DÉVELOPPEMENT DU QUÉBEC

RÉFÉRENCES

VOIR TABLEAU



ASSELIN, BENOÎT, BOUCHER
DUCHARME, LAPORTE
Ingénieurs / Consultants ET ARCH.
MÉTRA CONSULTANTS LIÉE
S.C.L.A. ET ASSOCIÉS INC.
DUPUIS & CÔTÉ

PORT DE QUÉBEC
ÉTUDE 1971-1972

BASSIN LOUISE BASIN
ÉDIFICE ADMINISTRATION BUILDING

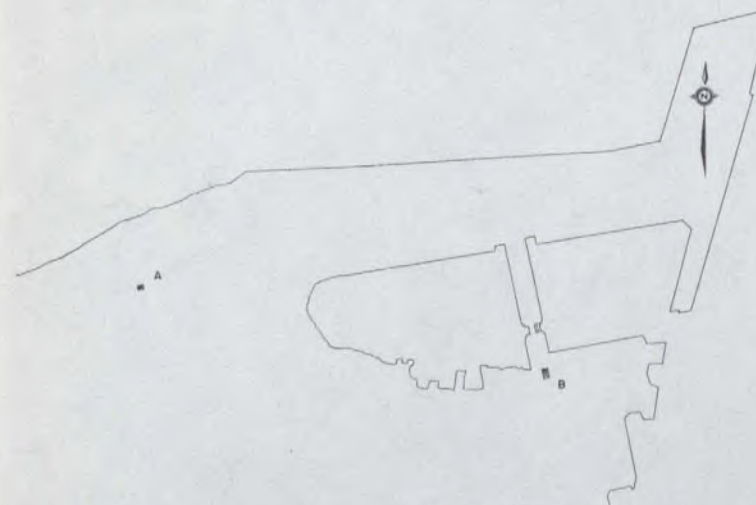
Établi/Drawn	Vérifié/Checked	Approuvé/Approved
R.D.	L.B.	
Échelle/Scale	Quantité/Qty	Date
1" = 10'-0"		SEP-1972
GDS		500-63

HANGAR No	ANNÉE DE CONSTRUCTION	PLAN DE RÉFÉRENCE	AIRE D'ENTREPOSAGE	VOLUME D'ENTREPOSAGE	STRUCTURE					
					FONDATIONS	COLONNES INTÉRIEURES	CHARPENTE	TOITURE	PLANCHER	MURS EXTÉRIEURS
SHED No	YEAR OF CONSTRUCTION	REFERENCE PLAN No	STORAGE AREA	STORAGE VOLUME	FOUNDATIONS	INTERIOR COLUMNS	FRAME-WORK	ROOF	FLOOR	EXTERIOR WALLS
POSTE DE POLICE	1984	500-7	NIL	NIL	BÉTON	NIL	BOIS	BOIS	BÉTON	ALUMINIUM
POLICE STATION	1984	500-7	NIL	NIL	CONCRETE	NIL	WOOD	WOOD	CONCRETE	ALUMINIUM

REMARQUES GÉNÉRALES GENERAL REMARKS	
UTILISATION ACTUELLE / PRESENT UTILIZATION	POSTE DE POLICE / POLICE STATION
LOCATAIRE ACTUEL / PRESENT TENANT	C. P. N. / N. R. W.
ÉTAT / CONDITION	BON / GOOD
AUTRES / OTHER	NIL



A

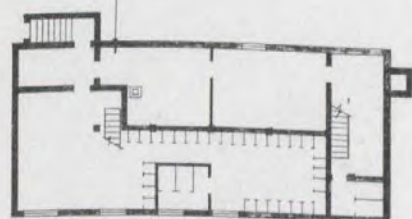


PLAN CLÉ - KEY PLAN

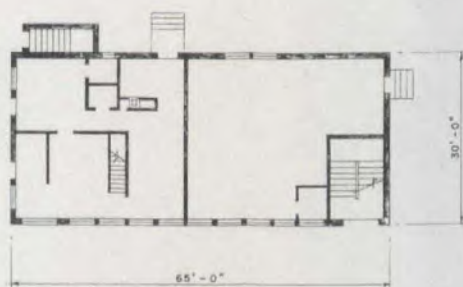
HANGAR No	ANNÉE DE CONSTRUCTION	PLAN DE RÉFÉRENCE	AIRE D'ENTREPOSAGE	VOLUME D'ENTREPOSAGE	STRUCTURE					
					FONDATIONS	COLONNES INTÉRIEURES	CHARPENTE	TOITURE	PLANCHER	MURS EXTÉRIEURS
SHED No	YEAR OF CONSTRUCTION	REFERENCE PLAN No	STORAGE AREA	STORAGE VOLUME	FOUNDATIONS	INTERIOR COLUMNS	FRAME-WORK	ROOF	FLOOR	EXTERIOR WALLS
ÉDIFICE DE LA JETÉE	1984	500-8	NIL	NIL	BÉTON	ACIER	ACIER ET BÉTON	ACIER ET BOIS	BÉTON	BRIQUE
CROSS-WALL BUILDING	1984	500-8	NIL	NIL	CONCRETE	STEEL	STEEL AND CONCRETE	STEEL AND WOOD	CONCRETE	BRICK

REMARQUES GÉNÉRALES GENERAL REMARKS	
UTILISATION ACTUELLE / PRESENT UTILIZATION	BUVEAUX / OFFICES
LOCATAIRE ACTUEL / PRESENT TENANT	PORT DE QUÉBEC / PORT DE QUÉBEC
ÉTAT / CONDITION	TRÈS BON / VERY GOOD
AUTRES / OTHER	NIL

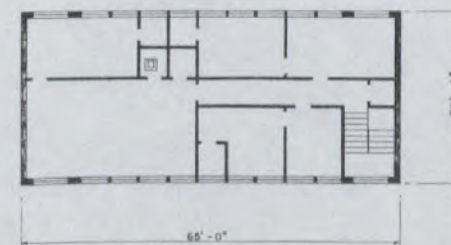
25 KVA
120/240 V



SOUS-SOL
BASEMENT FLOOR



REZ-DE-CHAUSSÉE
GROUND FLOOR



PREMIER PLANCHER
FIRST FLOOR

B



GOVERNEMENT DU CANADA
GOVERNMENT OF CANADA


MINISTÈRE DE L'EXPANSION ÉCONOMIQUE RÉGIONALE
DEPARTMENT OF REGIONAL ECONOMIC EXPANSION

CONSEIL DES PORTS NATIONAUX
NATIONAL HARBOURS BOARD
SERVICES DE LA MARINE
MINISTÈRE DES TRANSPORTS
MARINE SERVICES
MINISTRY OF TRANSPORT

GOVERNEMENT DU QUÉBEC
CONSEIL EXÉCUTIF
OFFICE DE PLANIFICATION ET DE DÉVELOPPEMENT DU QUÉBEC

RÉFÉRENCES

VOIR TABLEAU



ASSELIN, BENOÏT, BOUCHER
DUCHÂME, LAPORTE
Ingénieurs-Consultants / Consulting Engineers
ET/AND
MÉTRA CONSULTANTS LTÉE,
S.C.A. ET ASSOCIÉS INC.
DUPUIS & CÔTÉ

PORT DE QUÉBEC
ÉTUDE 1971 STUDY

BASSIN LOUISE BASIN
POSTE DE POLICE
POLICE STATION

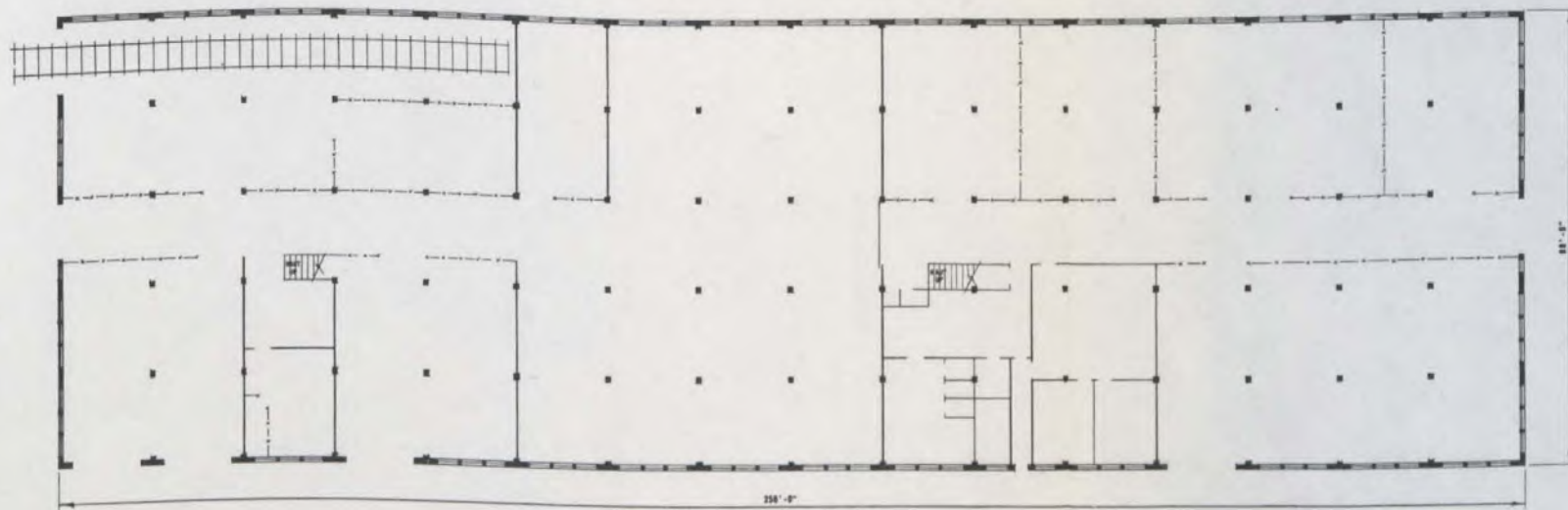
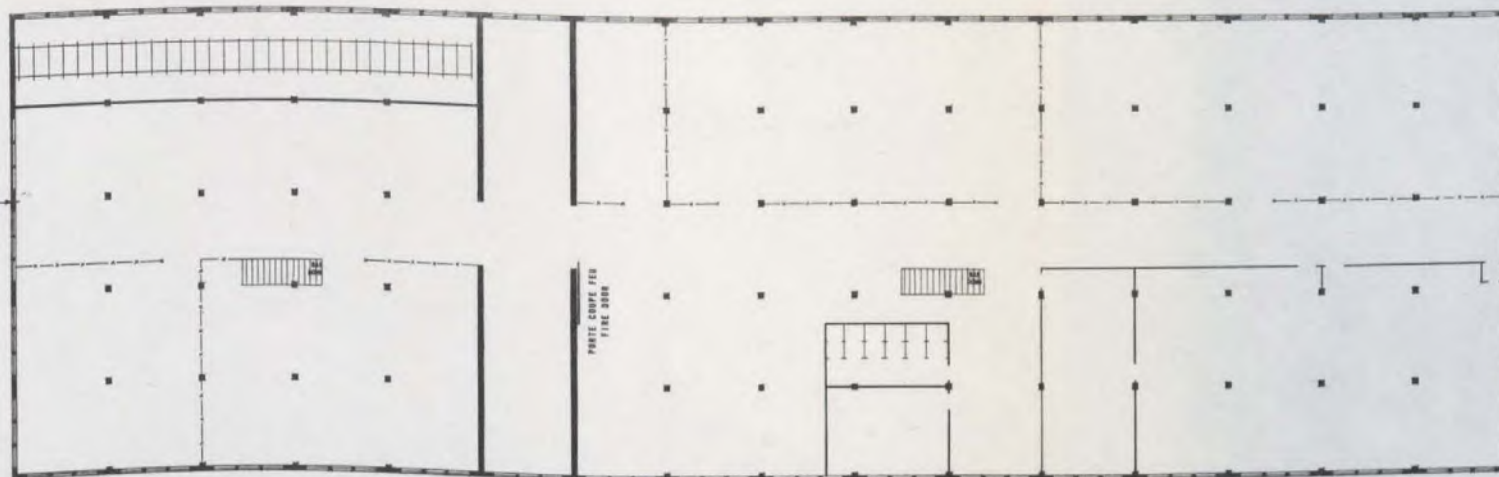
Drawn/Drawn	Checked/Checked	Project/Project
R. D.	L. B.	
Approved/Approved		
Scale: 1" = 10'-0"		
Project No.	Sheet No.	Date
625	500-64	MAY 1972

STRUCTURE										
HANGAR NO.	ANNÉE DE CONSTRUCTION	PLAN DE RÉFÉRENCE	AIRE D'ENTREPOSAGE	VOLUME D'ENTREPOSAGE	FONDACTIONS	COLONNES INTÉRIEURES	CHARPENTE	TOITURE	PLANCHER	MURS EXTÉRIEURS
SHED NO.	YEAR OF CONSTRUCTION	REFERENCE PLAN NO.	STORAGE AREA	STORAGE VOLUME	FOUNDATIONS	INTERIOR COLUMNS	FRAME-WORK	ROOF	FLOOR	EXTERIOR WALLS
C & B	1943	500-B	-	-	BÉTON	BOIS	BOIS	BOIS COUVERT D'ASPHALTE	BÉTON	ANIANTE
C & B	1943	500-B	-	-	CONCRETE	WOOD	WOOD	ASPHALT COVERED WOOD	CONCRETE	ASBESTOS

REMARQUES GÉNÉRALES GENERAL REMARKS	
UTILISATION ACTUELLE PRESENT UTILIZATION	ATELIERS ET RÉPARATIONS WORKS AND REPAIRS SHOPS
LOCATAIRE ACTUEL PRESENT TENANT	PORT DE QUÉBEC PORT OF QUEBEC
ÉTAT	BON
CONDITION	BONNE
AUTRES	RIGOLEURS SUR LES DEUX PLANCHERS
OTHER	SPRINKLER SYSTEM ON BOTH FLOORS



120/240/800 V - 50 KVA
120/240/800 V - 75 KVA



GOVERNEMENT DU CANADA
GOVERNMENT OF CANADA

MINISTÈRE DE L'EXPANSION ÉCONOMIQUE RÉGIONALE
DEPARTMENT OF REGIONAL ECONOMIC EXPANSION

CONSEIL DES PORTS NATIONAUX
NATIONAL HARBOURS BOARD
OFFICE DE LA MARINE
MINISTÈRE DES TRANSPORTS
MARINE SERVICES
MINISTRY OF TRANSPORT

GOVERNEMENT DU QUÉBEC
CONSEIL EXÉCUTIF
OFFICE DE PLANIFICATION ET DE DÉVELOPPEMENT DU QUÉBEC

RÉFÉRENCES
VOIR TABLEAU

ASSELIN, BENOÎT, ROUCHER, DUCHÂME, LAPORTE
Ingénieurs - Consultants / Consulting Engineers
ET / AND
MÉTRA CONSULTANTS LTÉE, S.C.H.A. ET ASSOCIÉS INC.
DUPUIS & CÔTÉ

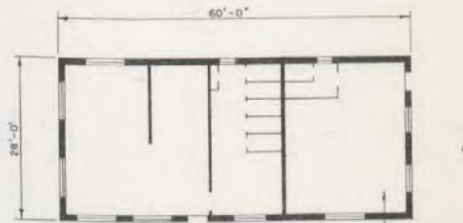
PORT DE QUÉBEC
ENDE 1973 STUDY

BASSIN LOUISE BASIN
ATELIERS DE RÉPARATIONS
REPAIRS SHOPS

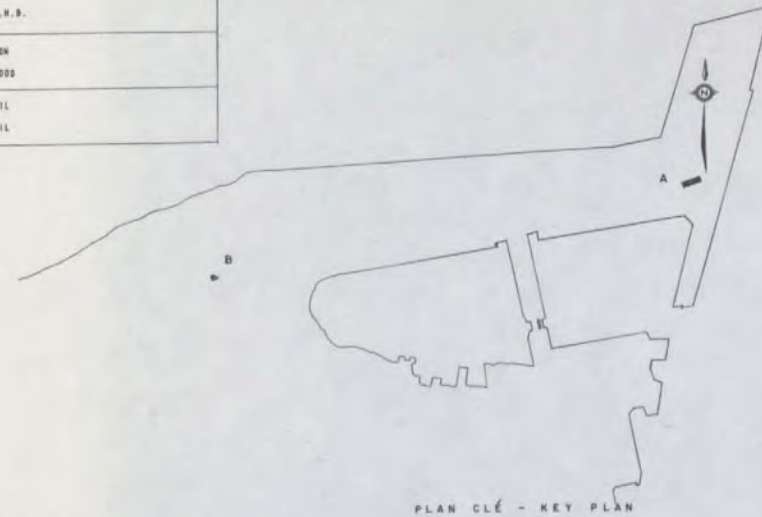
R.D. L.B.
1" = 10'-0"
SEP-1978
625 500-06

HANGAR No	ANNÉE DE CONSTRUCTION	PLAN DE RÉFÉRENCE	AIRE D'ENTREPOSAGE	VOLUME D'ENTREPOSAGE	STRUCTURE					
					FONDATIONS	COLONNES INTÉRIEURES	CHARPENTE	TOITURE	PLANCHER	MURS INTÉRIEURS
SHED No	YEAR OF CONSTRUCTION	REFERENCE PLAN No	STORAGE AREA	STORAGE VOLUME	FOUNDATIONS	INTERIOR COLUMNS	FRAME-WORK	ROOF	FLOOR	EXTERIOR WALLS
SALLE DE REPOS	1978	500-6	NIL	NIL	BÉTON	NIL	BOIS	BOIS	BÉTON	TÔLE D'ALUMINIUM
REST ROOM	1979	500-8	NIL	NIL	CONCRETE	NIL	WOOD	WOOD	CONCRETE	ALUMINIUM SIDING

REMARQUES GÉNÉRALES GENERAL REMARKS	
UTILISATION ACTUELLE / PRESENT UTILIZATION	SALLE DE REPOS & BUREAU / REST ROOM & OFFICE
LOCATAIRE ACTUEL / PRESENT TENANT	C. P. N. / N. N. D.
ÉTAT / CONDITION	BON / GOOD
AUTRES / OTHER	NIL

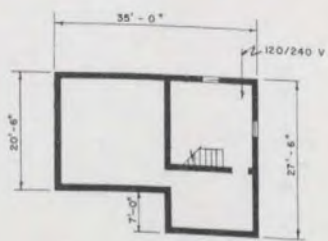


±120/240 V



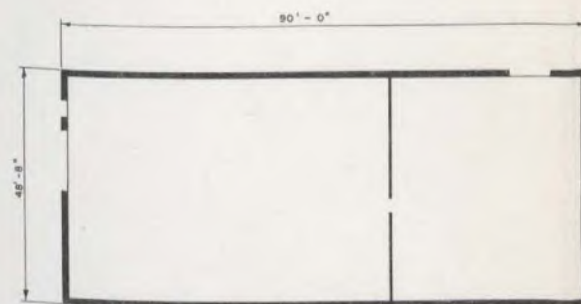
HANGAR No	ANNÉE DE CONSTRUCTION	PLAN DE RÉFÉRENCE	AIRE D'ENTREPOSAGE	VOLUME D'ENTREPOSAGE	STRUCTURE					
					FONDATIONS	COLONNES INTÉRIEURES	CHARPENTE	TOITURE	PLANCHER	MURS EXTÉRIEURS
SHED No	YEAR OF CONSTRUCTION	REFERENCE PLAN No	STORAGE AREA	STORAGE VOLUME	FOUNDATIONS	INTERIOR COLUMNS	FRAME-WORK	ROOF	FLOOR	EXTERIOR WALLS
BUREAU DE CHEMIN DE FER	1968	500-7	NIL	NIL	BÉTON	NIL	MISC DE BOIS & BÉTON	BOIS & ASPHALTE	BÉTON	
YARD MASTER'S OFFICE	1968	500-7	NIL	NIL	CONCRETE	NIL	CONCRETE	WOOD & ASPHALT	CONCRETE	

REMARQUES GÉNÉRALES GENERAL REMARKS	
UTILISATION ACTUELLE / PRESENT UTILIZATION	BUREAU / OFFICE
LOCATAIRE ACTUEL / PRESENT TENANT	C. P. N. / N. N. D.
ÉTAT / CONDITION	BON / GOOD
AUTRES / OTHER	NIL



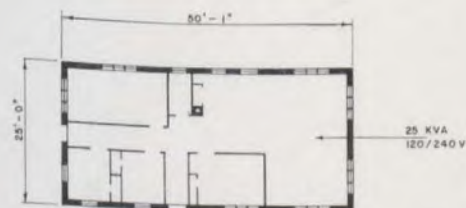
HANGAR No	ANNÉE DE CONSTRUCTION	PLAN DE RÉFÉRENCE	STRUCTURE							
			AIRE D'ENTREPOSAGE	VOLUME D'ENTREPOSAGE	FONDATIONS	COLONNES INTÉRIEURES	CHARPENTE	TOITURE	PLANCHER	MURS EXTÉRIEURS
SHED No	YEAR OF CONSTRUCTION	REFERENCE PLAN No	STORAGE AREA	STORAGE VOLUME	FOUNDATIONS	INTERIOR COLUMNS	FRAME-WORK	ROOF	FLOOR	EXTERIOR WALLS
SOUS-STATION ÉLECTRIQUE	1943	500-S	NIL	NIL	BÉTON	BÉTON	BÉTON	BÉTON & ASPHALTE	BÉTON & ASPHALTE	TÔLE ONDULÉE
ELECTRICAL SUB STATION	1943	501-S	NIL	NIL	CONCRETE	CONCRETE	CONCRETE	CONCRETE & ASPHALT	CONCRETE & ASPHALT	CORRUGATED IRON

REMARQUES GÉNÉRALES GENERAL REMARKS	
UTILISATION ACTUELLE PRESENT UTILIZATION	CENTRALE ÉLECTRIQUE ELECTRICAL SUB-STATION
LOCATAIRE ACTUEL PRESENT TENANT	C. P. N. N. H. B.
ÉTAT CONDITION	TRÈS BON VERY GOOD
AUTRES OTHER	NIL



HANGAR No	ANNÉE DE CONSTRUCTION	PLAN DE RÉFÉRENCE	STRUCTURE							
			AIRE D'ENTREPOSAGE	VOLUME D'ENTREPOSAGE	FONDATIONS	COLONNES INTÉRIEURES	CHARPENTE	TOITURE	PLANCHER	MURS EXTÉRIEURS
SHED No	YEAR OF CONSTRUCTION	REFERENCE PLAN No	STORAGE AREA	STORAGE VOLUME	FOUNDATIONS	INTERIOR COLUMNS	FRAME-WORK	ROOF	FLOOR	EXTERIOR WALLS
BUREAU POUR ÉLÉVATEURS À GRAIN	1914	500-S	NIL	NIL	BÉTON	NIL	BOIS	ASPHALTE	BÉTON	BRIQUE
GRAIN ELEVATOR OFFICE	1914	500-S	NIL	NIL	CONCRETE	NIL	WOOD	ASPHALT	CONCRETE	BRICK

REMARQUES GÉNÉRALES GENERAL REMARKS	
UTILISATION ACTUELLE PRESENT ACTUEL	BUREAU OFFICE
LOCATAIRE ACTUEL PRESENT TENANT	CONSEIL DES PORTS NATIONAUX N. H. B.
ÉTAT CONDITION	BON GOOD
AUTRES OTHER	NIL



GOVERNEMENT DU CANADA
GOVERNMENT OF CANADA

MINISTÈRE DE L'EXPANSION ÉCONOMIQUE RÉGIONALE
DEPARTMENT OF REGIONAL ECONOMIC EXPANSION

CONSEIL DES PORTS NATIONAUX
NATIONAL HARBOURS BOARD
SERVICES DE LA MARÉE
MINISTÈRE DES TRANSPORTS
MARINE SERVICES
MINISTRY OF TRANSPORT

GOVERNEMENT DU QUÉBEC

CONSEIL EXÉCUTIF
OFFICE DE PLANIFICATION ET DE DÉVELOPPEMENT DU QUÉBEC

RÉFÉRENCES

VOIR TABLEAUX



ASSELIN, BENOÎT, BOUCHER
DUCHÂME, LAPORTE
Ingénieurs - Consultants Consulting Engineers
ET ARCHITECTES
MÉTRA CONSULTANTS LTÉE
S.C.A. ET ASSOCIÉS INC.
DUPUIS & CÔTÉ

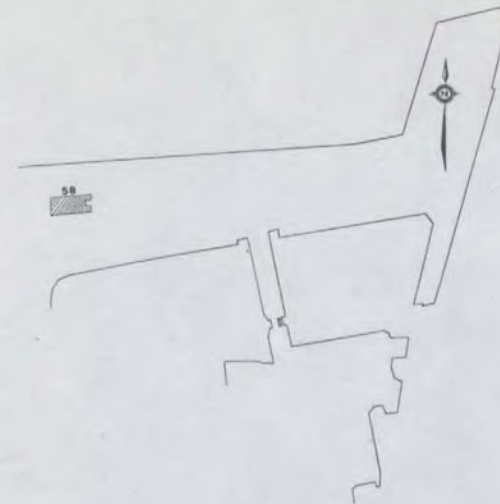
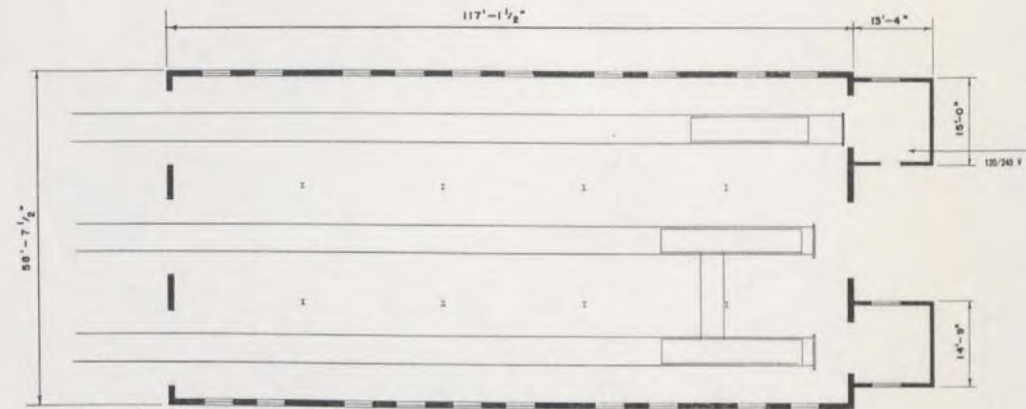
PORT DE QUÉBEC

BASSIN LOURDE BASIN
SOUS-STATION ÉLECTRIQUE
ELECTRICAL SUBSTATION
BUREAU POUR ÉLÉVATEURS À GRAIN
GRAIN ELEVATOR OFFICE

Projeté/Drawn R. D.	Vérifié/Checked L. B.	Projeté/Drawn
Échelle/Scale 1" = 10'-0"	Numéro/Folio No. 625	Date MAI - 1972


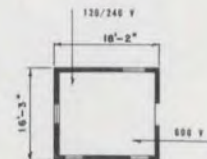
HANGAR No	ANNÉE DE CONSTRUCTION	PLAN DE RÉFÉRENCE	AIRE D'ENTREPOSAGE	VOLUME D'ENTREPOSAGE	STRUCTURE					
					FONDATIONS	COLONNES INTÉRIEURES	CHARPENTE	TOITURE	PLANCHER	MURS EXTÉRIEURS
SHED No	YEAR OF CONSTRUCTION	REFERENCE PLAN No	STORAGE AREA	STORAGE VOLUME	FOUNDATIONS	INTERIOR COLUMNS	FRAME-WORK	ROOF	FLOOR	EXTERIOR WALLS
58	1920	500.7	NIL	NIL	BÉTON	ACIER	ACIER & BOIS	BOIS & ASPHALTE	BÉTON	BRIQUE
58	1920	500.7	NIL	NIL	CONCRETE	STEEL			CONCRETE	BRICK

REMARQUES GÉNÉRALES GENERAL REMARKS	
UTILISATION ACTUELLE / PRESENT UTILIZATION	HANGAR - RÉPARATIONS / ENGINE - SWED
LOCATAIRE ACTUEL / PRESENT TENANT	C. P. N. / N. H. B.
ÉTAT / CONDITION	BN / GOOD
AUTRES / OTHER	NIL



HANGAR No	ANNÉE DE CONSTRUCTION	PLAN DE RÉFÉRENCE	AIRE D'ENTREPOSAGE	VOLUME D'ENTREPOSAGE	STRUCTURE					
					FONDATIONS	COLONNES INTÉRIEURES	CHARPENTE	TOITURE	PLANCHER	MURS EXTÉRIEURS
SHED No	YEAR OF CONSTRUCTION	REFERENCE PLAN No	STORAGE AREA	STORAGE VOLUME	FOUNDATIONS	INTERIOR COLUMNS	FRAME-WORK	ROOF	FLOOR	EXTERIOR WALLS
STATION DE POMPAGE	1943	500.6	NIL	NIL	BÉTON	NIL	BOIS	BOIS & ASPHALTE	BÉTON	BOIS
PUMP HOUSE	1943	500.6	NIL	NIL	CONCRETE	NIL	WOOD	WOOD & ASPHALT	CONCRETE	WOOD

REMARQUES GÉNÉRALES GENERAL REMARKS	
UTILISATION ACTUELLE / PRESENT UTILIZATION	STATION DE POMPAGE / PUMPING STATION
LOCATAIRE ACTUEL / PRESENT TENANT	C. P. N. / N. H. B.
ÉTAT / CONDITION	BN / GOOD
AUTRES / OTHER	NIL



GOUVERNEMENT DU CANADA
 GOVERNMENT OF CANADA
 MINISTÈRE DE L'ÉXPANSION ÉCONOMIQUE RÉGIONALE
 DEPARTMENT OF REGIONAL ECONOMIC EXPANSION

CONSEIL DES PORTS NATIONAUX
 NATIONAL HARBOURS BOARD
 SERVICES DE LA MARINE
 MINISTÈRE DES TRANSPORTS
 MARINE SERVICES
 MINISTRY OF TRANSPORT

GOUVERNEMENT DU QUÉBEC
 CONSEIL EXÉCUTIF
 OFFICE DE PLANIFICATION ET DE DÉVELOPPEMENT DU QUÉBEC

RÉFÉRENCES
 VOIR TABLEAU

ASSELIN, BENOÏT, BOUCHER
 DUCHARME, LAPORTE
 Ingénieurs - Consultants / Consulting Engineers
 ET / AND
 MÉTRA CONSULTANTS LTÉE.
 B.C.H.A. ET ASSOCIÉS INC.
 DUPUIS & CÔTÉ

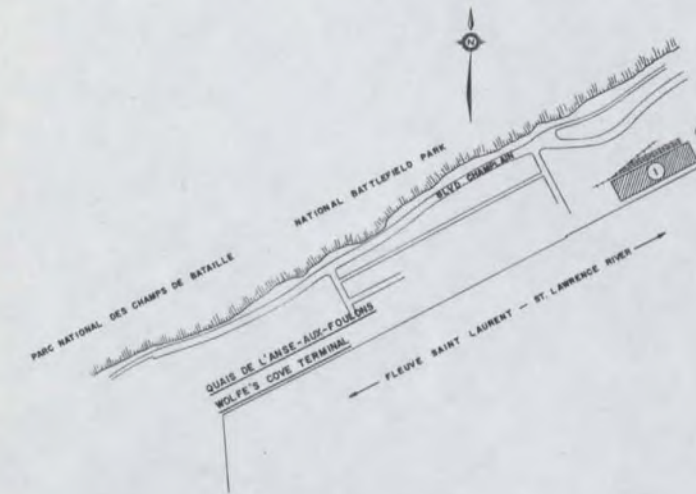
PORT DE QUÉBEC
 ENSEE 1971-1972

BASSIN LOUISE BASIN
 HANGAR N° 58
 STATION DE POMPAGE
 PUMP HOUSE

R.D. L.B.
 1" = 10' SCALE
 MAI - 1972
 625 500-68


		STRUCTURE								
HANGAR NO.	ANNÉE DE CONSTRUCTION	PLAN DE RÉFÉRENCE	AIRE D'ENTREPOSAGE	VOLUME D'ENTREPOSAGE	FONDATIONS	COLONNES INTÉRIEURES	CHARPENTE	TOITURE	PLANCHER	MURS EXTÉRIEURS
SHED NO.	YEAR OF CONSTRUCTION	REFERENCE PLAN NO.	STORAGE AREA	STORAGE VOLUME	FOUNDATIONS	INTERIOR COLUMNS	FRAME-WORK	ROOF	FLOOR	EXTERIOR WALLS
1	1988	500.10	88,000 PI. CA.	1,700,000 PI. LI.	BÉTON	ACIER	MÉTALLIQUE DE BOIS LABELLÉ	BOIS LABELLÉ RECOVERÉ D'ASPHALTE	BÉTON & ASPHALTE	FIBRE DE VERRE
1	1988	500.10	88,000 SQ. FT.	1,700,000 CU. FT.	CONCRETE	STEEL	STRUCTURAL STEEL & LAMINATED TIMBER	ASPHALT COVERED WOOD ROOF	CONCRETE & ASPHALT	FIBERGLASS SIDING

REMARQUES GÉNÉRALES GENERAL REMARKS	
UTILISATION ACTUELLE PRESENT UTILIZATION	PATE ET PAPIER PULP & PAPER
LOCATAIRE ACTUEL PRESENT TENANT	ABITIBI ST. ANNE PAPER LTD.
ÉTAT CONDITION	000 0000
AUTRES OTHER	NIL NIL



OUVERTURE DES PORTES:
CÔTÉ DU QUAI TOUTES LES PORTES 18'-0" DE LARGE X 10'-0" DE HAUT EXCEPTÉ NO 14, 18'-0" DE LARGE X 20'-0" DE HAUT
CÔTÉ INTÉRIEUR TOUTES LES PORTES 18'-0" DE LARGE X 11'-0" DE HAUT EXCEPTÉ NO 8 14 22 18'-0" DE LARGE X 20'-0" DE HAUT
DES EXTRÉMITÉS 18'-0" DE LARGE X 20'-0" DE HAUT

DOOR OPENINGS:
DOCKSIDE ALL DOORS 18'-0" WIDE X 10'-0" HIGH EXCEPT NO 14 18'-0" WIDE X 20'-0" HIGH
LANDSIDE ALL DOORS 18'-0" WIDE X 11'-0" HIGH EXCEPT NO 8 14 22 18'-0" WIDE X 20'-0" HIGH
END DOORS 18'-0" WIDE X 20'-0" HIGH



FLIEVE SAINT-LAURENT - ST. LAWRENCE RIVER



GOVERNEMENT DU CANADA
GOVERNMENT OF CANADA

MINISTÈRE DE L'EXPANSION ÉCONOMIQUE RÉGIONALE
DEPARTMENT OF REGIONAL ECONOMIC EXPANSION

CONSEIL DES PORTS NATIONAUX
NATIONAL HARBORS BOARD
SERVICES DE LA MARINE
MINISTÈRE DES TRANSPORTS
MARINE SERVICES
MINISTRY OF TRANSPORT

GOVERNEMENT DU QUÉBEC
CONSEIL EXÉCUTIF
OFFICE DE PLANIFICATION ET DE DÉVELOPPEMENT DU QUÉBEC

RÉFÉRENCES
VOIR TABLEAU

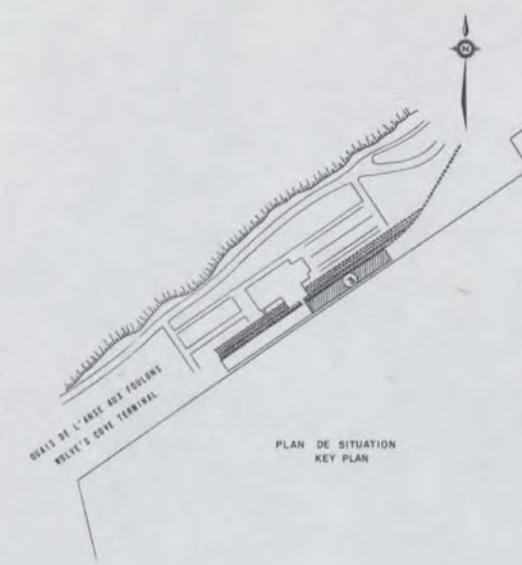
ASSELIN, BENOÎT, BOUCHER, DUCHARME, LAPORTE
Ingénieurs - Consultants Consulting Engineers ET / AND
MÉTRA CONSULTANTS LTÉE.
SCHA. ET ASSOCIÉS INC.
DUPUIS & CÔTÉ

PORT DE QUÉBEC
ÉTUDE 1971 STUDY
ANSE AUX FOULONS
HANGAR N° 1
SHED N° 1

Échelle: 1" = 20'-0"
Scale: 1" = 20'-0"
Date: MAI 1972
No. de plan: 625

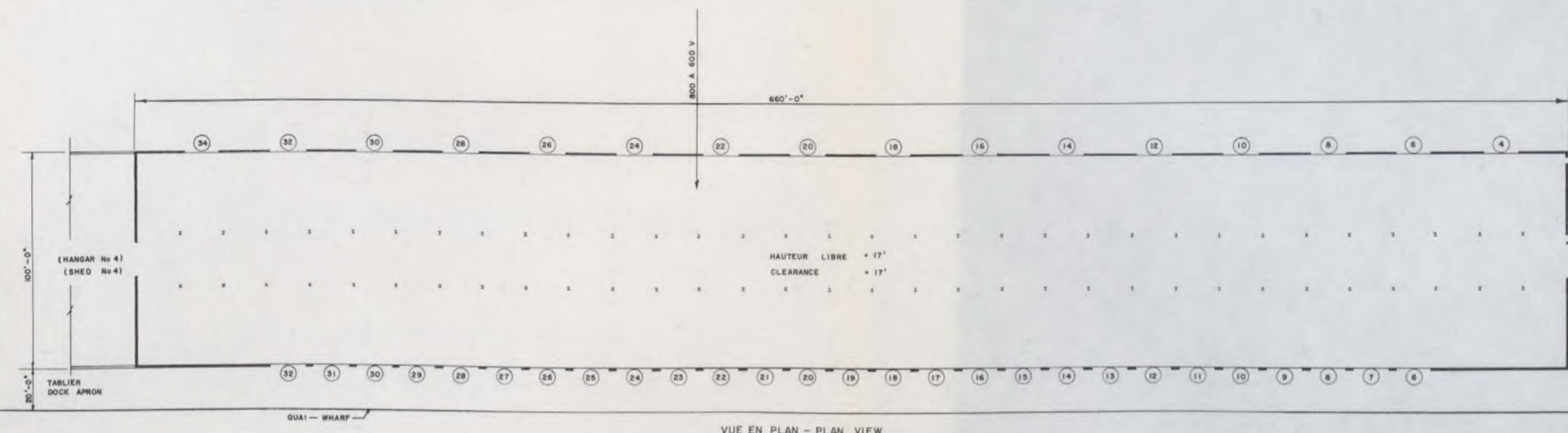
HANGAR NO.	ANNÉE DE CONSTRUCTION	PLAN DE RÉFÉRENCE	AIRE D'ENTREPOSAGE	VOLUME D'ENTREPOSAGE	STRUCTURE					
					FONDATIONS	COLONNES INTÉRIEURES	CHARPENTE	TOITURE	PLANCHER	MURS EXTÉRIEURS
SHED No.	YEAR OF CONSTRUCTION	REFERENCE PLAN No.	STORAGE AREA	STORAGE VOLUME	FOUNDATIONS	INTERIOR COLUMNS	FRAME-WORK	ROOF	FLOOR	EXTERIOR WALLS
3	1984	500-19	85,800 sq. ft.	1,202,500 cu. ft.	BÉTON	ACIER	ACIER	BOIS LABELLÉ COUVERT D'ASPHALTE	BÉTON	FIBRE DE VERRE
3	1984	500-19	85,800 sq. ft.	1,202,500 cu. ft.	CONCRETE	STEEL	STEEL	ASPHALT COVERED WOOD ROOF	CONCRETE	FIBERGLASS SIDING

REMARQUES GÉNÉRALES GENERAL REMARKS	
UTILISATION ACTUELLE PRESENT UTILIZATION	HANGAR VIDE SHED EMPTY
LOCATAIRE ACTUEL PRESENT TENANT	NIL
ÉTAT CONDITION	DDN GOOD
AUTRES OTHER	HANGAR No 3 CONSTRUIT SUR LES FONDATIONS DU HANGAR "A" DÉTRUIT PAR LE FEU SHED No 3 CONSTRUCTED ON FOUNDATIONS OF SHED "A" PREVIOUSLY DESTROYED BY FIRE



OUVERTURE DES PORTES
 CÔTÉ DU QUAI - TOUTES LES PORTES 18'-0" DE LARGE x 18'-0" DE HAUT
 CÔTÉ INTÉRIEUR - TOUTES LES PORTES 18'-0" DE LARGE x 12'-0" DE HAUT
 DES EXTRÉMITÉS - 18'-0" DE LARGE x 18'-0" DE HAUT

DOOR OPENINGS
 DOCK SIDE - ALL DOORS 18'-0" WIDE x 18'-0" HIGH
 LAND SIDE - ALL DOORS 18'-0" WIDE x 12'-0" HIGH
 END DOORS - 18'-0" WIDE x 18'-0" HIGH



FLEUVE SAINT-LAURENT — SAINT LAWRENCE RIVER



GOUVERNEMENT DU CANADA
 GOVERNMENT OF CANADA
 MINISTÈRE DE L'ÉXPANSION ÉCONOMIQUE RÉGIONALE
 DEPARTMENT OF REGIONAL ECONOMIC EXPANSION

CONSEIL DES PORTS NATIONAUX
 NATIONAL HARBOUR BOARD
 SERVICES DE LA MER
 MINISTÈRE DES TRANSPORTS
 MARINE SERVICES
 MINISTRY OF TRANSPORT

GOUVERNEMENT DU QUÉBEC
 CONSEIL EXÉCUTIF
 OFFICE DE PLANIFICATION ET DE DÉVELOPPEMENT DU QUÉBEC

RÉFÉRENCES
 VOIR TABLEAU

ASSELIN, BENOÎT, BOUCHER, DUCHÂRME, LAPORTE
 Ingénieurs - Canada Consulting Engineers
 ST/AND
 MÉTRA CONSULTANTS LTÉE.
 S.C.H.A. ET ASSOCIÉS INC.
 DUPUIS & CÔTÉ

PORT DE QUÉBEC
 ÉTUDE 1971 STUDY
 ANSE AUX FOULONS
 HANGAR NO. 3
 SHED

R. D. L. B. August/Designer
 Approved: [Signature]
 1"=20'-0"
 MAI 1972
 825 800-70

HANGAR No	ANNÉE DE CONSTRUCTION	PLAN DE RÉFÉRENCE	AIRE D'ENTREPOSAGE	VOLUME D'ENTREPOSAGE	STRUCTURE					
					FONDATIONS	COLONNES INTÉRIEURES	CHARPENTE	TOITURE	PLANCHER	MURS EXTÉRIEURS
SHED No	YEAR OF CONSTRUCTION	REFERENCE PLAN No	STORAGE AREA	STORAGE VOLUME	FOUNDATIONS	INTERIOR COLUMNS	FRAME-WORK	ROOF	FLOOR	EXTERIOR WALLS
4	1931	500-10	128,586	2,857,368	BÉTON	ACIER	ACIER & BÉTON	BOIS LAMELLÉ COUVERT D'ASPHALTE	BÉTON & ASPHALTE	BÉTON & BRIQUE
4	1931	500-10	128,586	2,857,368	CONCRETE	STEEL	STEEL & CONCRETE	ASPHALT COVERED WOOD ROOF	CONCRETE & ASPHALT	CONCRETE & BRICK

REMARQUES GÉNÉRALES GENERAL REMARKS	
UTILISATION ACTUELLE PRESENT UTILIZATION	VIDE EMPTY
LOCATAIRE ACTUEL PRESENT TENANT	NIL NIL
ÉTAT CONDITION	BON GOOD
AUTRES OTHER	NIL NIL

OUVERTURE DES PORTES

1- REZ DE CHAUSSEE

CÔTÉ DU QUAI

- TOUTES LES PORTES 18'-0" DE LARGE x 16'-0" DE HAUT

CÔTÉ INTÉRIEUR

- TOUTES LES PORTES 18'-0" DE LARGE x 12'-0" DE HAUT EXCEPTÉ LES PORTES No. 54 59 64 18'-0" DE LARGE x 14'-0" DE HAUT

DES EXTRÉMITÉS EST

- 18'-0" DE LARGE x 16'-0" DE HAUT

OUEST

- 20'-0" DE LARGE x 16'-0" DE HAUT

2- PREMIER ÉTAGE

CÔTÉ DU QUAI

- TOUTES LES PORTES 18'-0" DE LARGE x 14'-0" DE HAUT

CÔTÉ INTÉRIEUR

- AUCUNE PORTE

EXTRÉMITÉ EST

- PORTE COUPE FEU 6'-0" DE LARGE x 7'-0" DE HAUT

DOOR OPENINGS

1- GROUND FLOOR

DOCK SIDE

- ALL DOORS 18'-0" WIDE x 16'-0" HIGH

LAND SIDE

- ALL DOORS 18'-0" WIDE x 12'-0" HIGH EXCEPT DOORS No. 54 59 64 18'-0" WIDE x 14'-0" HIGH

END DOORS EAST

- 18'-0" WIDE x 16'-0" HIGH

WEST

- 20'-0" WIDE x 16'-0" HIGH

2- 1st STOREY

DOCK SIDE

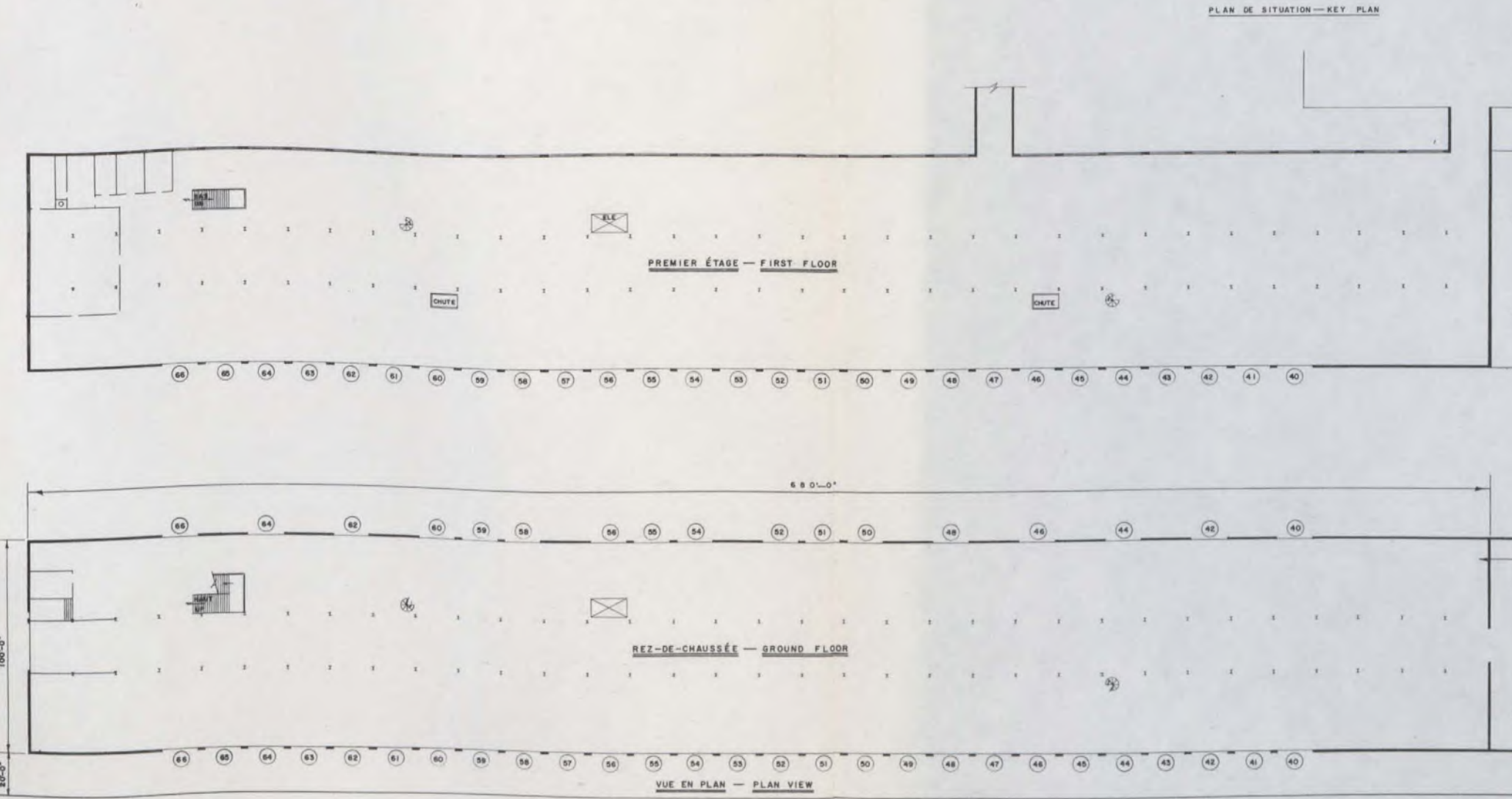
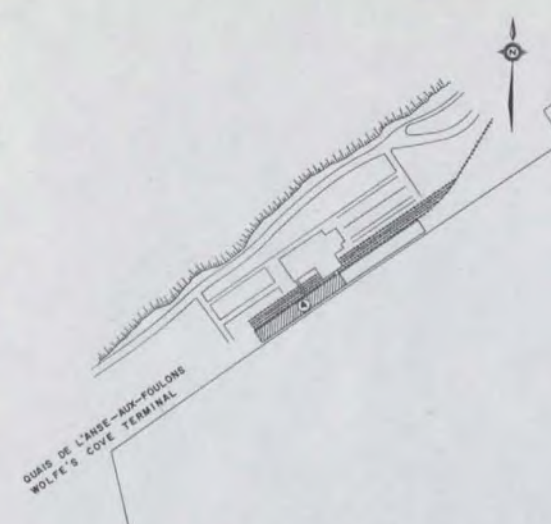
- 18'-0" WIDE x 14'-0" HIGH

LAND SIDE


- NO DOOR

EAST END

- FIRE DOOR 6'-0" WIDE x 7'-0" HIGH



FLEUVE SAINT-LAURENT - SAINT LAWRENCE RIVER



GOVERNEMENT DU CANADA
GOVERNMENT OF CANADA
MINISTÈRE DE L'EXPANSION ÉCONOMIQUE RÉGIONALE
DEPARTMENT OF REGIONAL ECONOMIC EXPANSION

CONSEIL DES PORTS NATIONAUX
NATIONAL HARBOURS BOARD
SERVICES DE LA MARINE
MINISTÈRE DES TRANSPORTS
MARINE SERVICES
MINISTRY OF TRANSPORT

GOVERNEMENT DU QUÉBEC
CONSEIL EXÉCUTIF
OFFICE DE PLANIFICATION ET DE DÉVELOPPEMENT DU QUÉBEC

RÉFÉRENCES
VOIR TABLEAU

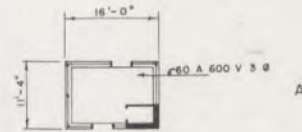
ASSELIN, BENOÎT, ROUCHER
DUCHARME, LAPORTE
Ingénieurs-Consultants Consulting Engineers
ET / AND
MÉTRA CONSULTANTS LTÉE.
B.C.H.A. ET ASSOCIÉS INC.
DUPUIS & CÔTÉ

PORT DE QUÉBEC
ÉTUDE 1971 STUDY
ANSE AUX FOULONS
HANGAR N° 4
SHED

Drawn/Drawn: N.D. / L.B.
Checked/Checked: [Signature]
Approved/Approved: [Signature]
Scale: 1" = 20'-0"
Date: MA - 1972
No. 625 / No. 500-71

HANGAR NO	ANNÉE DE CONSTRUCTION	PLAN DE RÉFÉRENCE	AIRE D'ENTREPOSAGE	VOLUME D'ENTREPOSAGE	STRUCTURE					
					FONDATIONS	COLONNES INTÉRIEURES	CHARPENTE	TOITURE	PLANCHER	MURS EXTÉRIEURS
SHED NO	YEAR OF CONSTRUCTION	REFERENCE PLAN NO	STORAGE AREA	STORAGE VOLUME	FOUNDATIONS	INTERIOR COLUMNS	FRAME-WORK	ROOF	FLOOR	EXTERIOR WALLS
POSTE DE POLICE	1970	500.10	NIL	NIL	BÉTON	NIL	BOIS	BOIS	BÉTON	BRIQUE
POLICE STATION	1970	500.10	NIL	NIL	CONCRETE	NIL	WOOD	WOOD	CONCRETE	BRICK

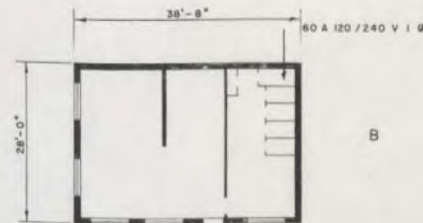
REMARQUES GÉNÉRALES GENERAL REMARKS	
UTILISATION ACTUELLE PRESENT UTILIZATION	POSTE DE POLICE POLICE STATION
LOCATAIRE ACTUEL PRESENT TENANT	C. P. N. N. H. B.
ÉTAT CONDITION	TRÈS BON VERY GOOD
AUTRES OTHER	NIL



PLAN CLÉ - KEY PLAN

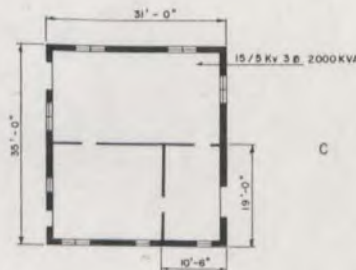
HANGAR NO	ANNÉE DE CONSTRUCTION	PLAN DE RÉFÉRENCE	AIRE D'ENTREPOSAGE	VOLUME D'ENTREPOSAGE	STRUCTURE					
					FONDATIONS	COLONNES INTÉRIEURES	CHARPENTE	TOITURE	PLANCHER	MURS EXTÉRIEURS
SHED NO	YEAR OF CONSTRUCTION	REFERENCE PLAN NO	STORAGE AREA	STORAGE VOLUME	FOUNDATIONS	INTERIOR COLUMNS	FRAME-WORK	ROOF	FLOOR	EXTERIOR WALLS
SALLE DE REPOS	1983	500.10	NIL	NIL	BÉTON	NIL	BÉTON	BÉTON PRÉCONTRAIN	BÉTON	BLOC DE BÉTON
REST ROOM	1983	500.10	NIL	NIL	CONCRETE	NIL	CONCRETE	PRECAST CONCRETE	CONCRETE	CONCRETE BLOCK

REMARQUES GÉNÉRALES GENERAL REMARKS	
UTILISATION ACTUELLE PRESENT UTILIZATION	SALLE DE REPOS REST ROOM
LOCATAIRE ACTUEL PRESENT TENANT	C. P. N. N. H. B.
ÉTAT CONDITION	TRÈS BON VERY GOOD
AUTRES OTHER	NIL



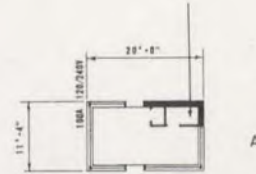
HANGAR NO	ANNÉE DE CONSTRUCTION	PLAN DE RÉFÉRENCE	AIRE D'ENTREPOSAGE	VOLUME D'ENTREPOSAGE	STRUCTURE					
					FONDATIONS	COLONNES INTÉRIEURES	CHARPENTE	TOITURE	PLANCHER	MURS EXTÉRIEURS
SHED NO	YEAR OF CONSTRUCTION	REFERENCE PLAN NO	STORAGE AREA	STORAGE VOLUME	FOUNDATIONS	INTERIOR COLUMNS	FRAME-WORK	ROOF	FLOOR	EXTERIOR WALLS
SOUS-STATION ÉLECTRIQUE	1956	500.10	NIL	NIL	BÉTON	NIL	BLOC BÉTON	ASPHALTE	BÉTON	BRIQUE
ELECTRICAL SUBSTATION	1956	500.10	NIL	NIL	CONCRETE	NIL	BLOCK CONCRETE	ASPHALT	CONCRETE	BRICK

REMARQUES GÉNÉRALES GENERAL REMARKS	
UTILISATION ACTUELLE PRESENT UTILIZATION	SOUS-STATION ÉLECTRIQUE ELECTRICAL SUB STATION
LOCATAIRE ACTUEL PRESENT TENANT	C. P. N. N. H. B.
ÉTAT CONDITION	TRÈS BON VERY GOOD
AUTRES OTHER	NIL



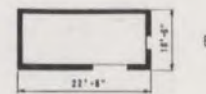
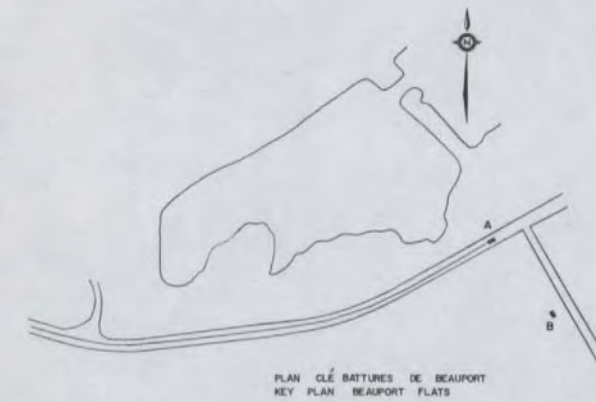
HANGAR No	ANNÉE DE CONSTRUCTION	PLAN DE RÉFÉRENCE	AIRE D'ENTREPOSAGE	VOLUME D'ENTREPOSAGE	STRUCTURE					
					FONDATIONS	COLONNES INTÉRIEURES	CHARPENTE	TOITURE	PLANCHER	MURS EXTÉRIEURS
SHED No	YEAR OF CONSTRUCTION	REFERENCE PLAN No	STORAGE AREA	STORAGE VOLUME	FOUNDATIONS	INTERIOR COLUMNS	FRAME-WORK	ROOF	FLOOR	EXTERIOR WALLS
POSTE DE POLICE	1972	500-23	NIL	NIL	BÉTON	NIL	ACIER & BOIS	BOIS & ASPHALTE	BÉTON	BOIS VITRES
POLICE STATION	1972	500-23	NIL	NIL	CONCRETE	NIL	STEEL & WOOD	WOOD & ASPHALT	CONCRETE	GLASS WALLS

REMARQUES GÉNÉRALES - GENERAL REMARKS	
UTILISATION ACTUELLE / PRESENT UTILIZATION	POSTE DE POLICE / POLICE STATION
LOCATAIRE ACTUEL / PRESENT TENANT	C.P.N. / N.W.B.
ÉTAT / CONDITION	TRES BON / VERY GOOD
AUTRES / OTHER	NIL



HANGAR No	ANNÉE DE CONSTRUCTION	PLAN DE RÉFÉRENCE	AIRE D'ENTREPOSAGE	VOLUME D'ENTREPOSAGE	STRUCTURE					
					FONDATIONS	COLONNES INTÉRIEURES	CHARPENTE	TOITURE	PLANCHER	MURS EXTÉRIEURS
SHED No	YEAR OF CONSTRUCTION	REFERENCE PLAN No	STORAGE AREA	STORAGE VOLUME	FOUNDATIONS	INTERIOR COLUMNS	FRAME-WORK	ROOF	FLOOR	EXTERIOR WALLS
SOUS-STATION ELECTRIQUE	1968	500-23	NIL	NIL	BÉTON	NIL	BLOC & BÉTON	TÔLE D'ACIER	BÉTON	BLOC DE BÉTON
ELECTRICAL SUB STATION	1968	500-23	NIL	NIL	CONCRETE	NIL	BLOCK & CONCRETE	IRON STEEL	CONCRETE	CONCRETE BLOCK

REMARQUES GÉNÉRALES - GENERAL REMARKS	
UTILISATION ACTUELLE / PRESENT UTILIZATION	SOUS-STATION ÉLECTRIQUE / ELECTRICAL SUB STATION
LOCATAIRE ACTUEL / PRESENT TENANT	C.P.N. / N.W.B.
ÉTAT / CONDITION	BON / GOOD
AUTRES / OTHER	NIL



GOUVERNEMENT DU CANADA
GOVERNMENT OF CANADA
MINISTÈRE DE L'EXPANSION ÉCONOMIQUE RÉGIONALE
DEPARTMENT OF REGIONAL ECONOMIC EXPANSION

CONSEIL DES PORTS NATIONAUX
NATIONAL HARBOUR BOARD
SERVICES DE LA MARÉE
MINISTÈRE DES TRANSPORTS
MARINE SERVICES
MINISTRY OF TRANSPORT

GOUVERNEMENT DU QUÉBEC
CONSEIL EXÉCUTIF
OFFICE DE PLANIFICATION ET DE DÉVELOPPEMENT DU QUÉBEC

RÉFÉRENCES
VOIR TABLEAUX

W. J. Bouché

ASSELIN, BENOÎT, BOUCHÉ, DUCHÂRME, LAPORTE
Lighting / Consoles / Consulting Engineers
ET/AMO
MÉTRA CONSULTANTS LTÉE.
B.C.H.A. ET ASSOCIÉS INC.
DUPUIS & CÔTÉ

PORT DE QUÉBEC
ÉTUDE 1971 STUDY
BATTURES DE BEAUPORT - FLATS
POSTE DE POLICE
POLICE STATION
SOUS-STATION ÉLECTRIQUE
ELECTRICAL SUBSTATION

Dessiné/Drawn	R. D.	Vérifié/Checked	L. B.	Approuvé/Approved	<i>[Signature]</i>
Échelle/Scale	1"=10'-0"	Date/Date	Mai 1972	No. de plan/Drawn No.	500-73

