

# LISTE DES CARTES

## Réservoir des Quinze

### Secteurs affectés par le rehaussement

- Planche Q- I .....Secteur Lac Opasatica  
 Planche Q- II.....Secteur Lac Remigny  
 Planche Q- III.....Secteur Lac des Quinze  
 Planche Q- IV.....Secteur Baie Gillies  
 Planche Q- V.....Secteur Belleterre  
 Planche Q- VI.....Secteur Lac Simard

### Le milieu biophysique

- Planche Q- VII-1.....Inventaire biophysique des rives.  
 Planche Q- VII-2..... " " " "  
 Planche Q- VII-3..... " " " "  
 Planche Q- VII-4..... " " " "  
 Planche Q- VII-5..... " " " "  
 Planche Q- VII-6..... " " " "  
 Planche Q- VIII-1.....Localisation des sites d'intérêt pour la faune.  
 Planche Q- VIII-2..... " " " " " " "  
 Planche Q- VIII-3..... " " " " " " "  
 Planche Q- VIII-4..... " " " " " " "  
 Planche Q- VIII-5..... " " " " " " "  
 Planche Q- VIII-6..... " " " " " " "  
 Planche Q- IX.....Potentiel des terres pour l'agriculture.  
 Planche Q- X..... " " " " la forêt.  
 Planche Q- XI..... " " " " la récréation.  
 Planche Q- XII..... " " " " la faune ongulée.  
 Planche Q- XIII..... " " " " la faune sauvage.

### Le milieu socio-économique

- Planche Q- XIV.....Répartition et évolution de la population par municipalité (1961 @ 1976).  
 Planche Q- XV.....Répartition des activités récréatives par municipalité.  
 Planche Q- XVI.....Répartition des terres cultivées.

## Grand Lac Victoria

### Secteurs affectés par le rehaussement

- Planche V- I.....Secteur Sud-Ouest.  
 Planche V- II.....Secteur Sud-Est.  
 Planche V- III.....Secteur Nord-Ouest.  
 Planche V- IV.....Secteur Nord-Est.

### Le milieu biophysique

- Planche V- V-1.....Inventaire biophysique des rives.  
 Planche V- V-2..... " " " "  
 Planche V- VI-1.....Localisation des sites d'intérêt pour la faune.  
 Planche V- VI-2..... " " " " " " "  
 Planche V- VII.....Potentiel des terres pour l'agriculture.  
 Planche V- VIII..... " " " " la forêt.  
 Planche V- IX..... " " " " la récréation.  
 Planche V- X..... " " " " la faune ongulée.  
 Planche V- XI..... " " " " la faune sauvage.

### Le milieu socio-économique

- Planche V- XII-1.....Activités socio-économiques.  
 Planche V- XII-2..... " " "

DREI




**RÉSERVOIR  
DES  
QUINZE**

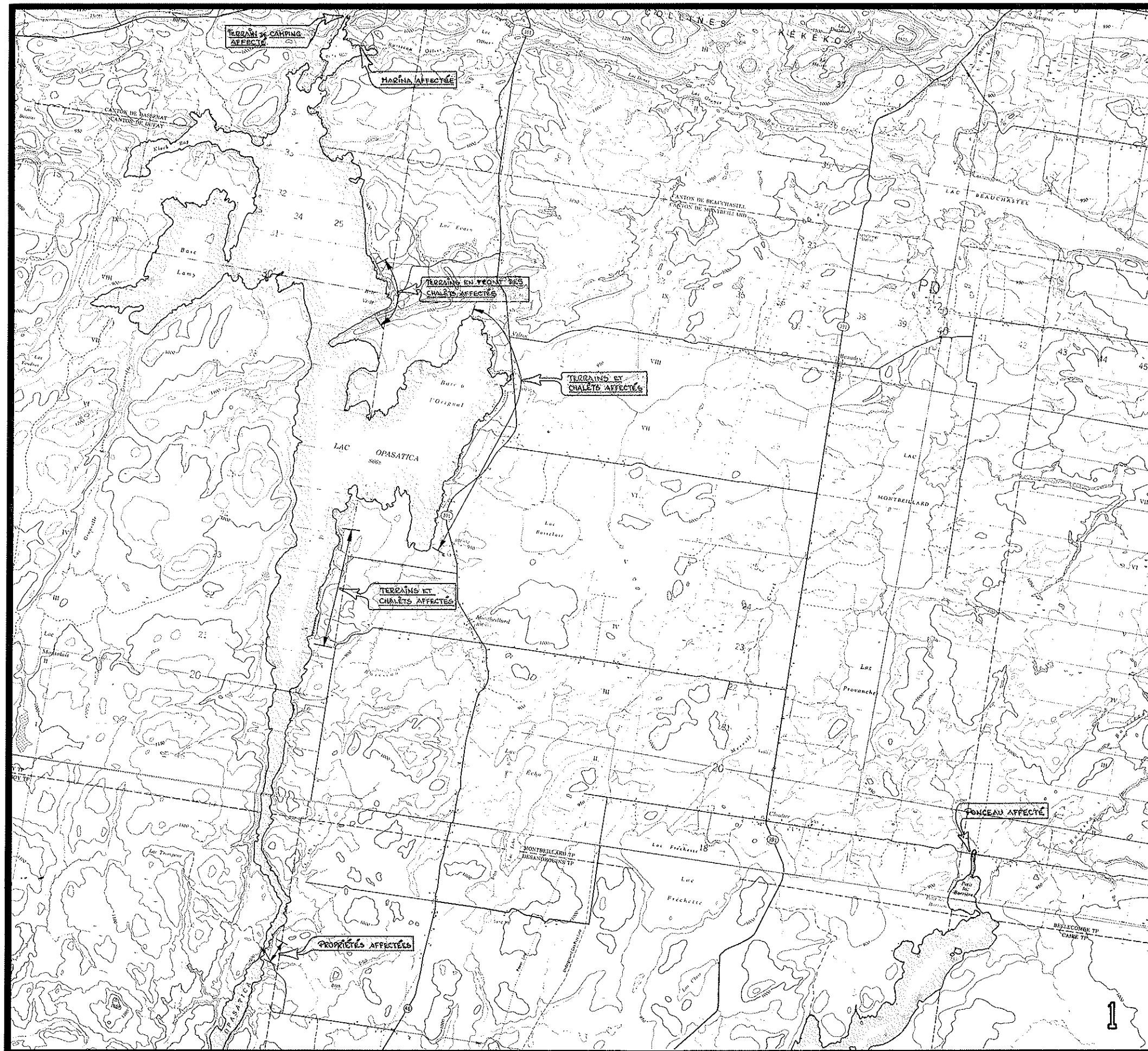
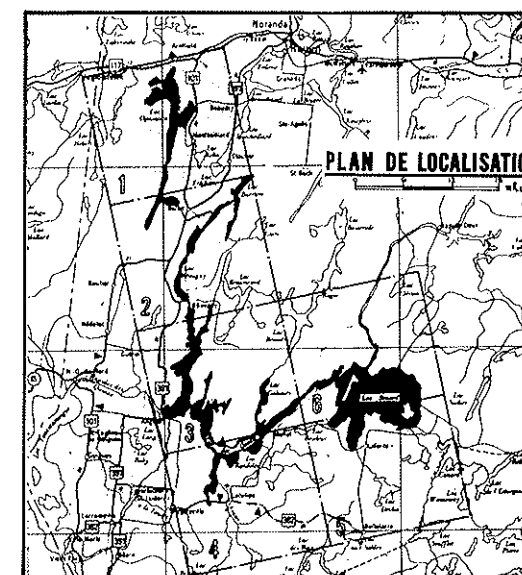


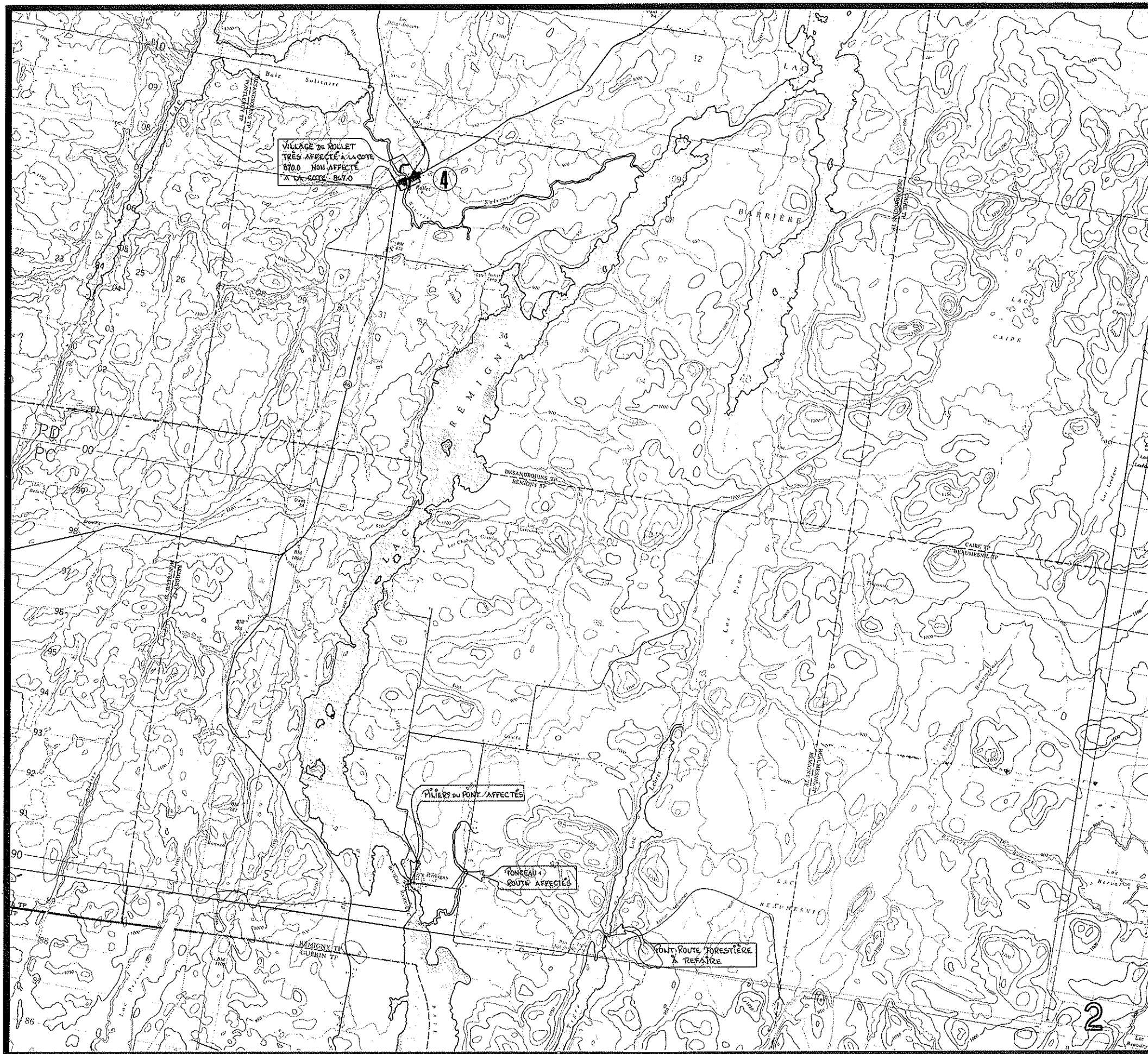
Gouvernement du Québec  
Ministère des  
Richesses Naturelles  
Direction Générale des Eaux

# Réservoir des Quinze




## SECTEUR LAC OPASATICA





Gouvernement du Québec  
 Ministère des  
 Richesses Naturelles  
 Direction Générale des Eaux

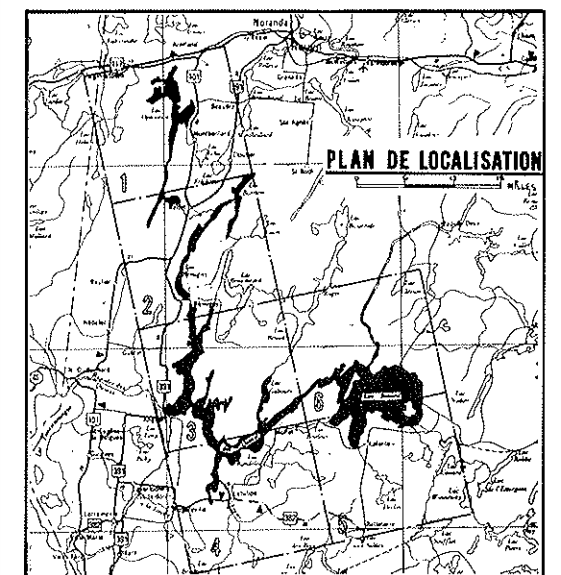
# Réservoir des Quinze

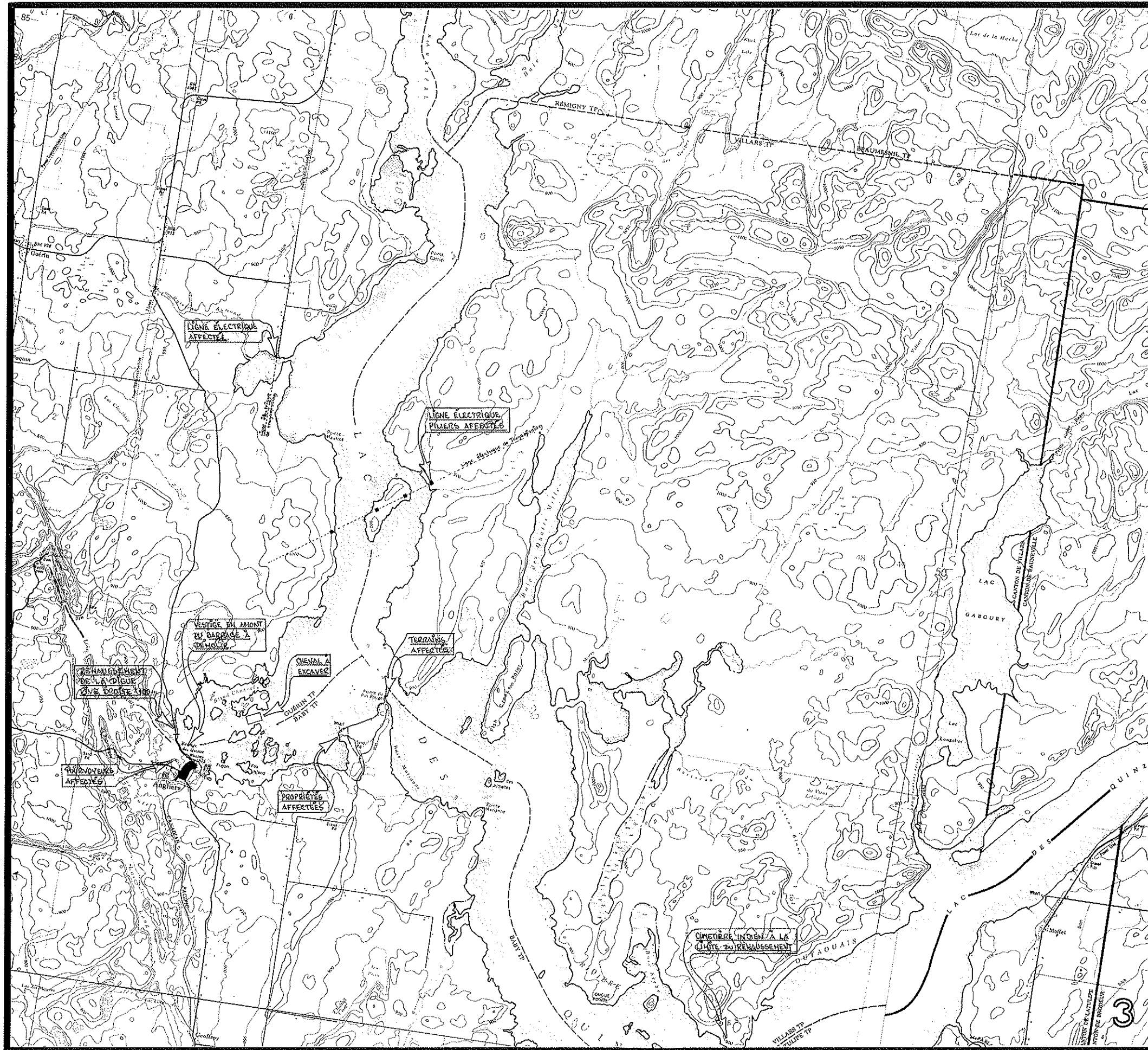


**Sites envisagés pour  
 interventions de mitigation**

**4** Mur de protection à ROLLET  
 Longueur 525 m. Hauteur 3 m.

**SECTEUR LAC REMIGNY**



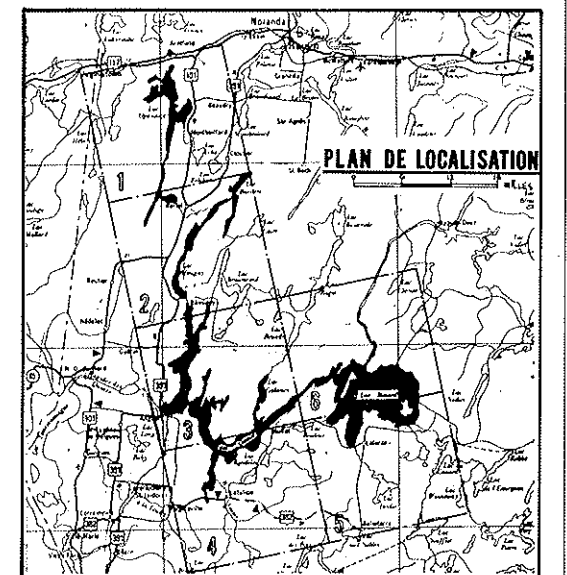


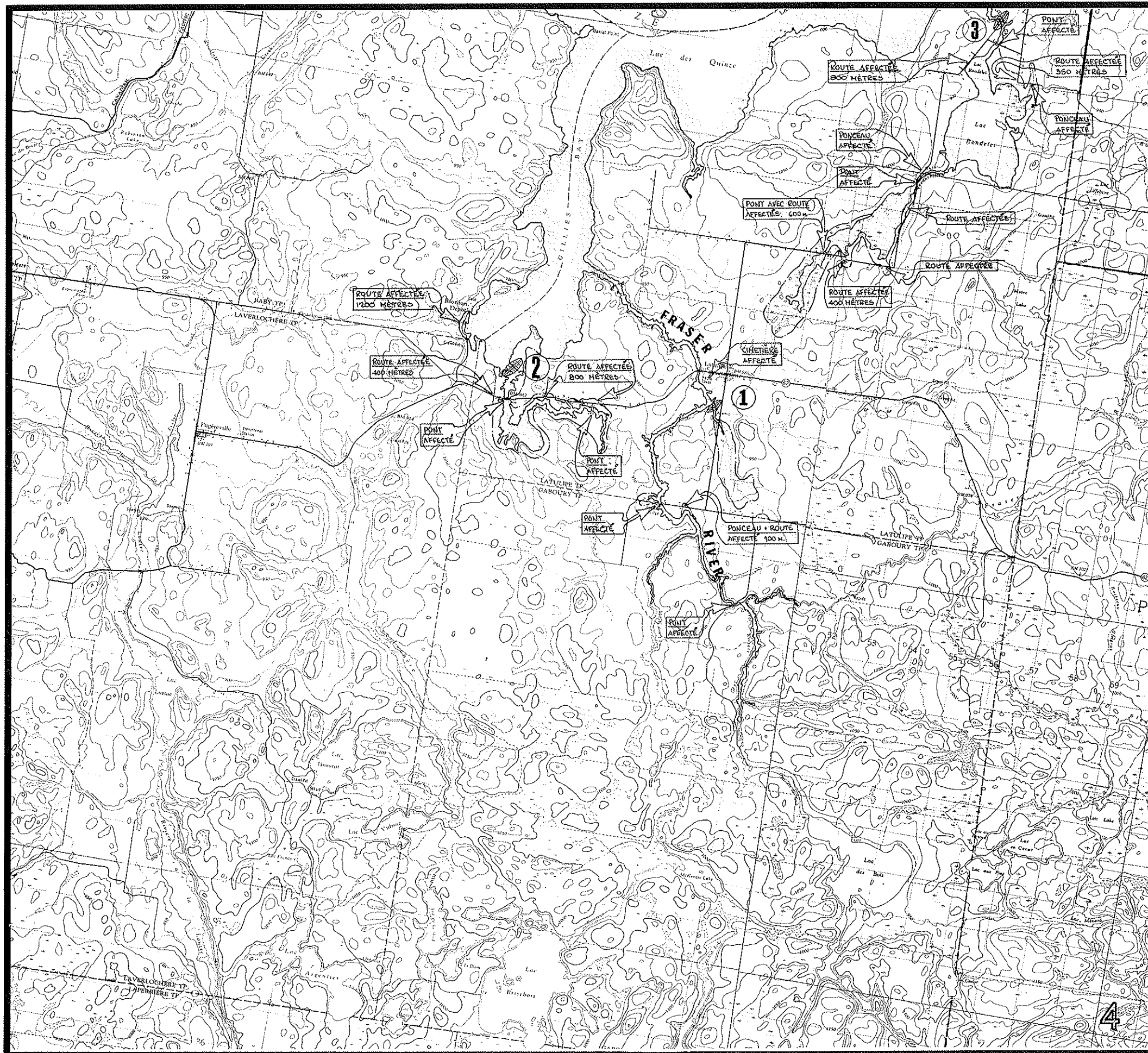
Gouvernement du Québec  
 Ministère des  
 Richesses Naturelles  
 Direction Générale des Eaux

# Réservoir des Quinze




SECTEUR LAC DES QUINZE





Gouvernement du Québec  
 Ministère des  
 Richesses Naturelles  
 Direction Générale des Eaux

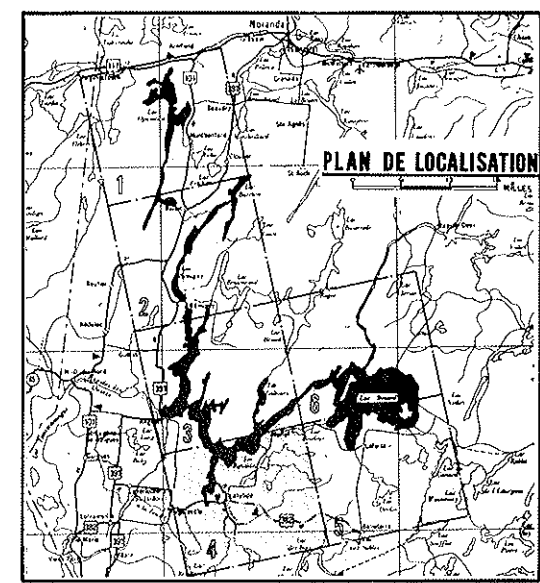
# Réservoir des Quinze

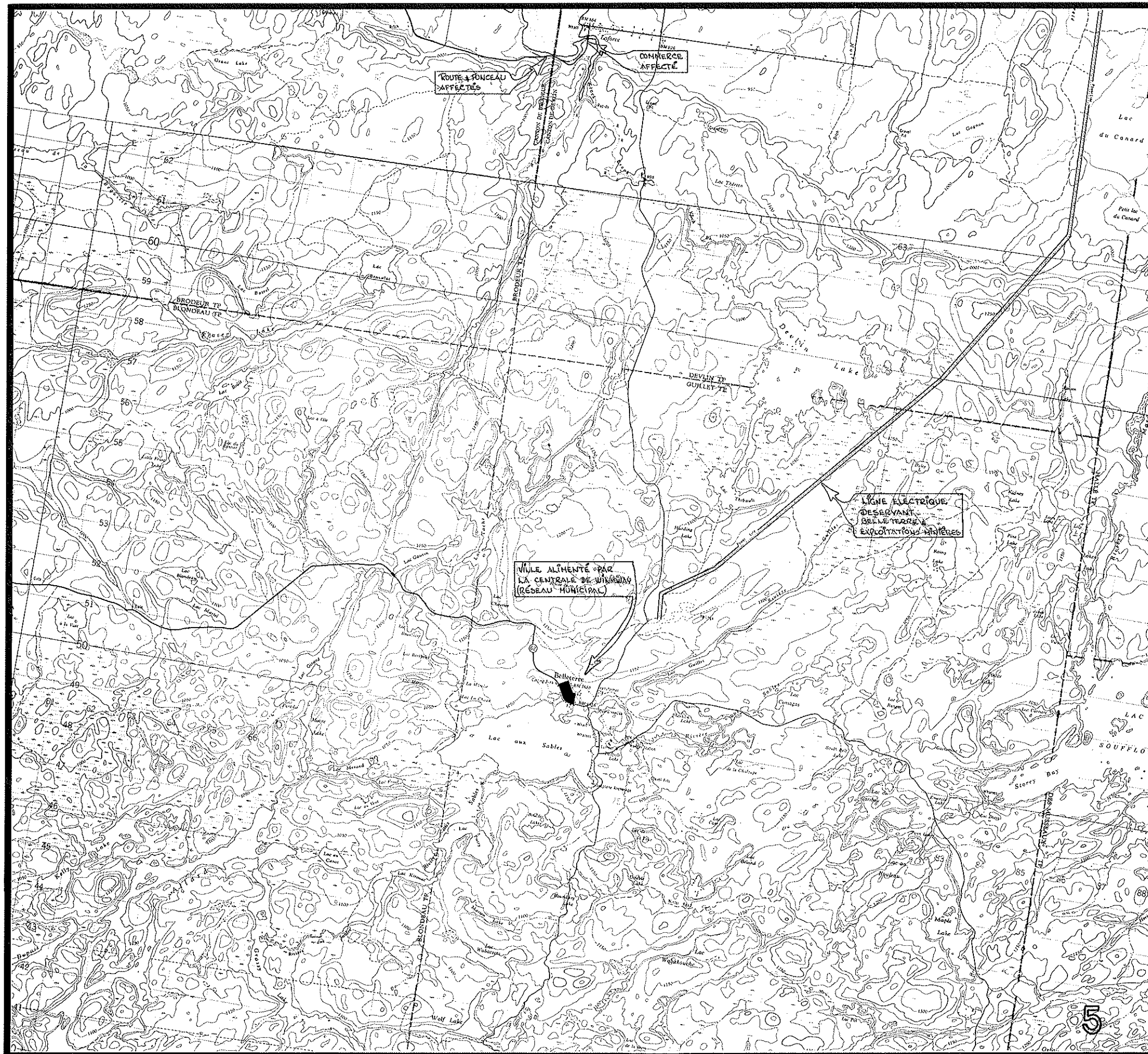


## Sites envisagés pour interventions de mitigation

- ① Secteur en amont de LATULIPE  
 DIGUE: Longueur 180 m. Hauteur 5 m.
- ② Secteur BAIE GILLIES  
 DIGUE: Longueur 1,070 m. Hauteur 7 m.
- ③ Secteur du LAC RONDELET  
 DIGUE: Longueur 460 m. Hauteur 4.5 m.

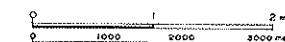
### SECTEUR BAIE GILLIES



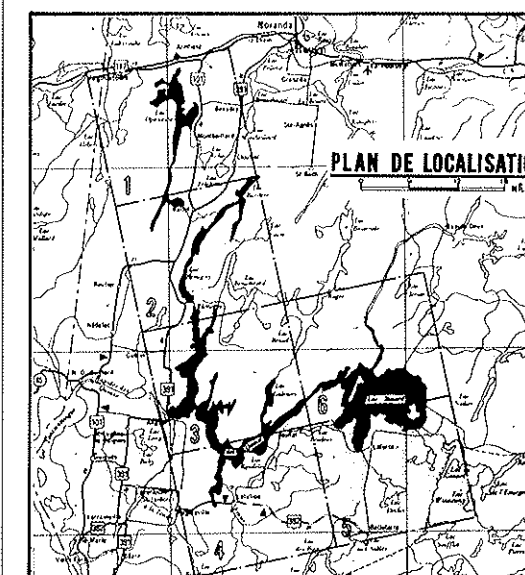


Gouvernement du Québec  
 Ministère des  
 Richesses Naturelles  
 Direction Générale des Eaux

# Réservoir des Quinze



SECTEUR BELLETERRE



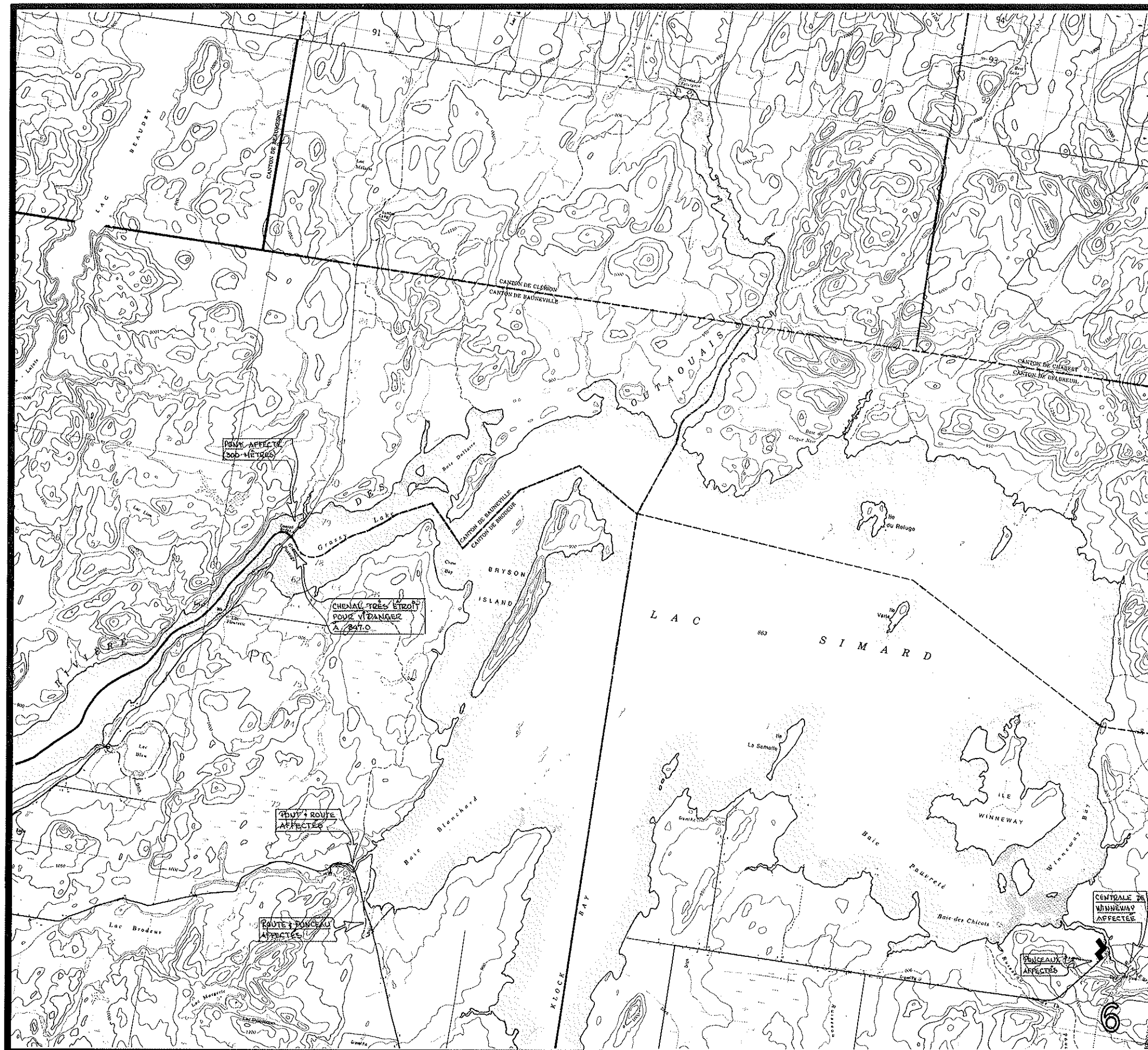
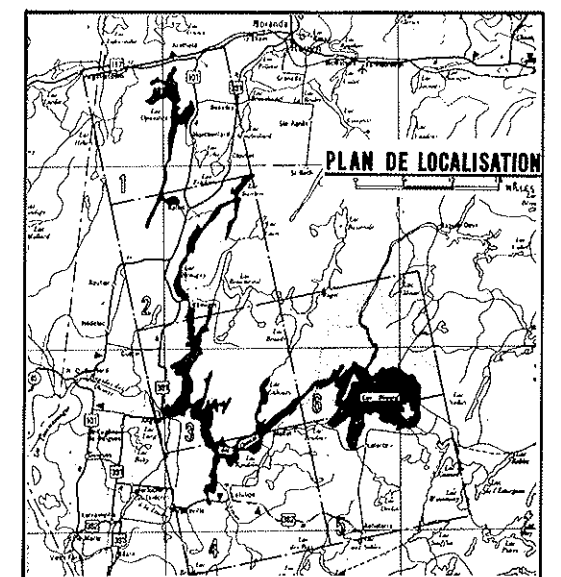


Gouvernement du Québec  
Ministère des  
Richesses Naturelles  
Direction Générale des Eaux

# Réservoir des Quinze



## SECTEUR LAC SIMARD








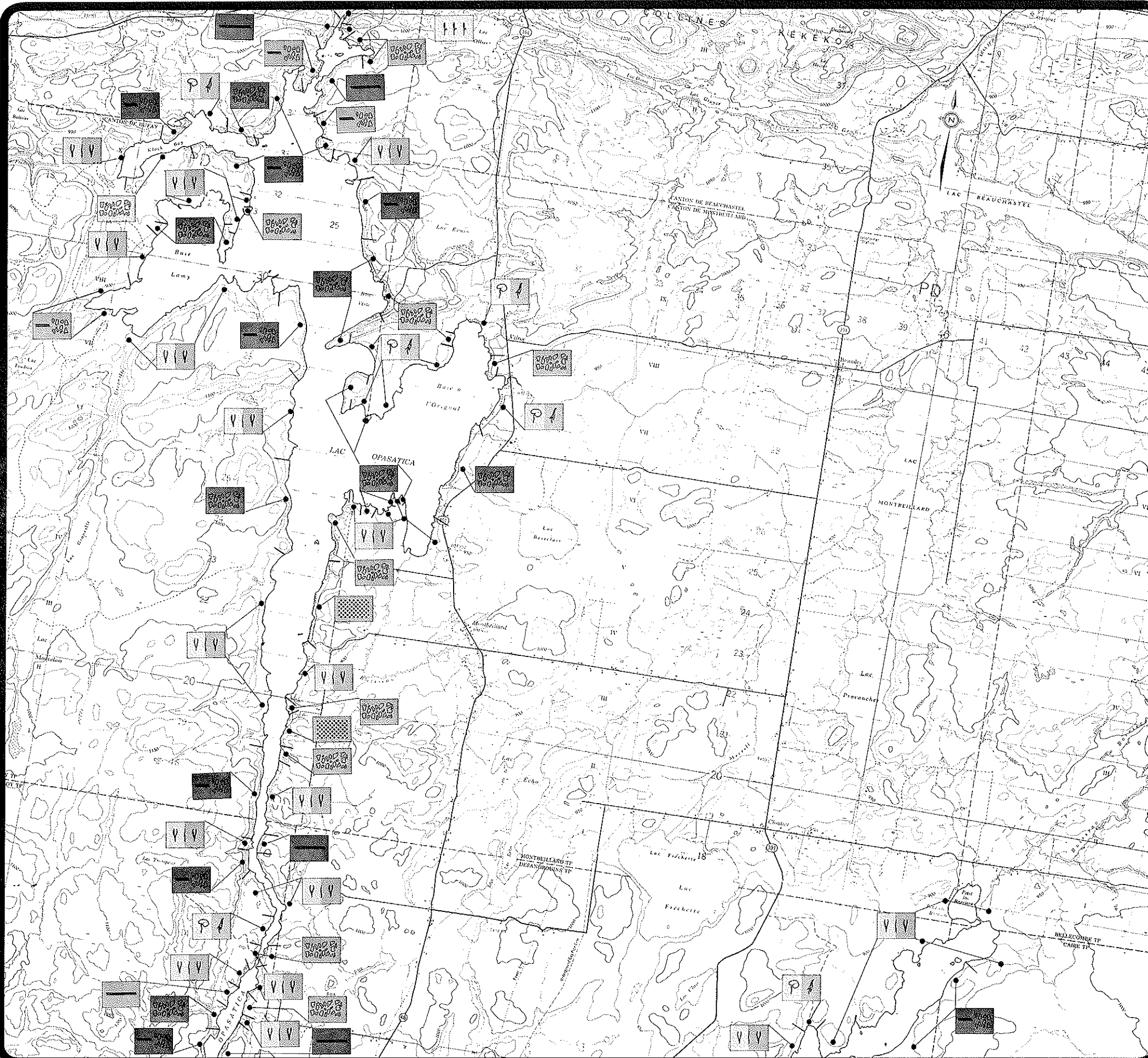
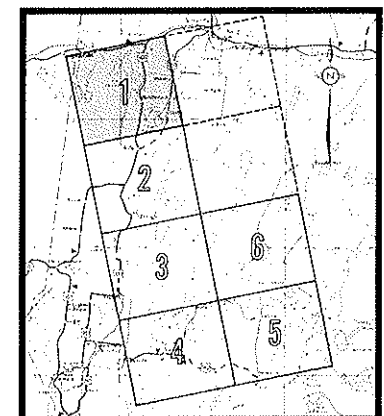
Gouvernement  
du Québec  
Ministère des  
Richesses naturelles  
Direction générale  
des Eaux

## RÉSERVOIR DES QUINZE INVENTAIRE BIOPHYSIQUE DES RIVES

	Pente faible	Pente moyenne	Pente forte
Affleurements rocheux			
Grèves et affleurements rocheux occasionnels			
Grèves rocheuses			
Talus d'érosion continus			
Talus d'érosion et de grèves ou affleurements rocheux occasionnels			
Talus d'érosion et de grèves argileuses ou sablonneuses occasionnels			
Grèves argileuses			
Grèves sablonneuses			
Prairies inondables			
Prairies semi-humides			
Marécages de quenouilles			
Herbiers de juncs			
Herbiers			



### INDEX DES CARTES

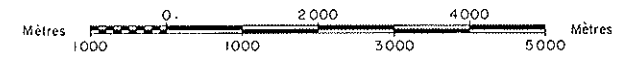




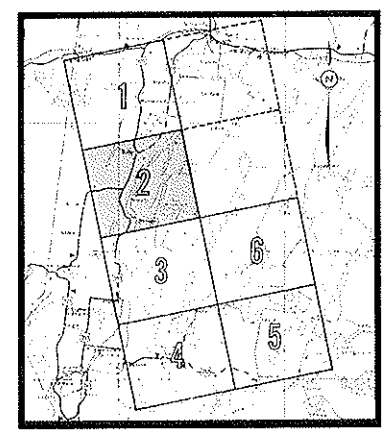
Gouvernement  
du Québec  
Ministère des  
Richesses naturelles  
Direction générale  
des Eaux

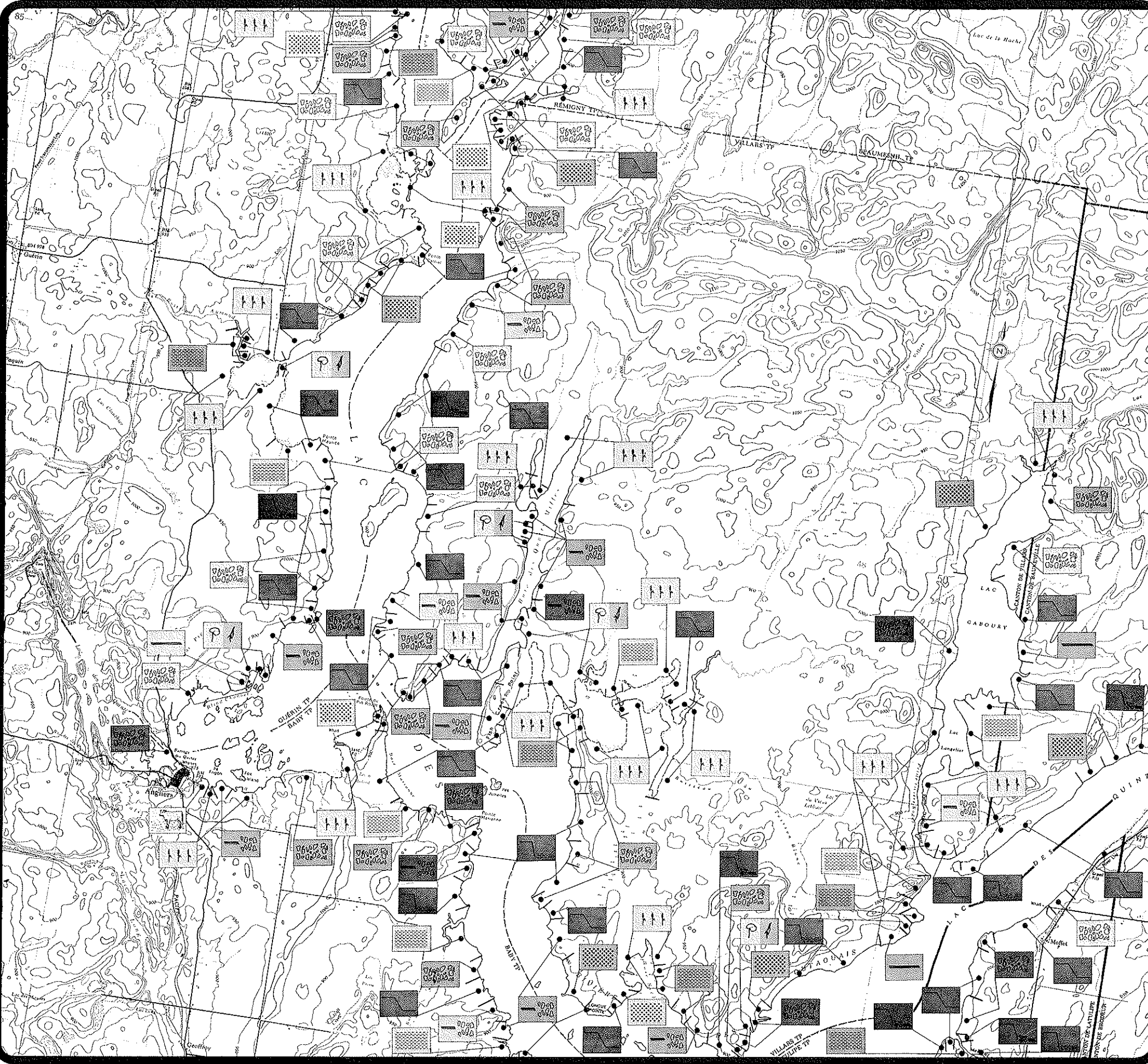
## RÉSERVOIR DES QUINZE INVENTAIRE BIOPHYSIQUE DES RIVES


	Pente faible	Pente moyenne	Pente forte
Affleurements rocheux			
Grèves et affleurements rocheux occasionnels			
Grèves rocheuses			
Talus d'érosion continus			
Talus d'érosion et de grèves ou affleurements rocheux occasionnels			
Talus d'érosion et de grèves argileuses ou sableuses occasionnels			
Grèves argileuses			
Grèves sableuses			
Prairies inondables			
Prairies semi-humides			
Marécages de quenouilles			
Herbiers de joncs			
Herbiers			



### INDEX DES CARTES

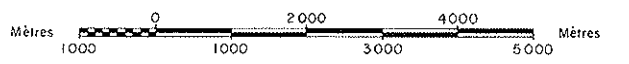




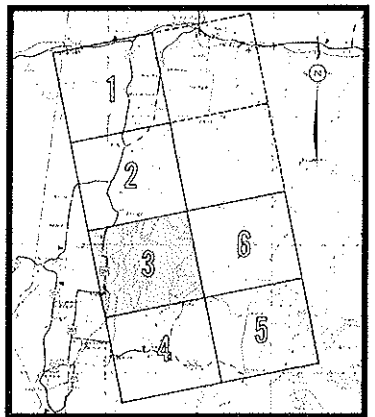

 Gouvernement  
 du Québec  
 Ministère des  
 Richesses naturelles  
 Direction générale  
 des Eaux

## RÉSERVOIR DES QUINZE INVENTAIRE BIOPHYSIQUE DES RIVES

	Pente faible	Pente moyenne	Pente forte
Affleurements rocheux			
Grèves et affleurements rocheux occasionnels			
Grèves rocheuses			
Talus d'érosion continus			
Talus d'érosion et de grèves ou affleurements rocheux occasionnels			
Talus d'érosion et de grèves argileuses ou sablonneuses occasionnels			
Grèves argileuses			
Grèves sablonneuses			
Prairies inondables			
Prairies semi-humides			
Marécages de quenouilles			
Herbiers de joncs			
Herbiers			



### INDEX DES CARTES

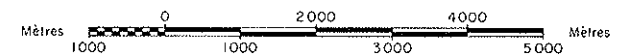




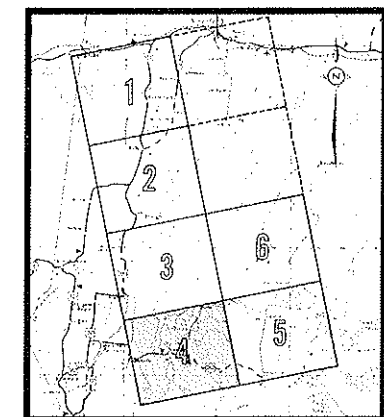
Gouvernement  
du Québec  
Ministère des  
Richesses naturelles  
Direction générale  
des Eaux

## RÉSERVOIR DES QUINZE INVENTAIRE BIOPHYSIQUE DES RIVES

	Pente faible	Pente moyenne	Pente forte
Affleurements rocheux			
Grèves et affleurements rocheux occasionnels			
Grèves rocheuses			
Talus d'érosion continus			
Talus d'érosion et de grèves ou affleurements rocheux occasionnels			
Talus d'érosion et de grèves argileuses ou sablonneuses occasionnels			
Grèves argileuses			
Grèves sablonneuses			
Prairies inondables			
Prairies semi-humides			
Marécages de quenouilles			
Herbiers de joncs			
Herbiers			



### INDEX DES CARTES

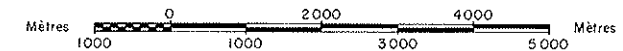




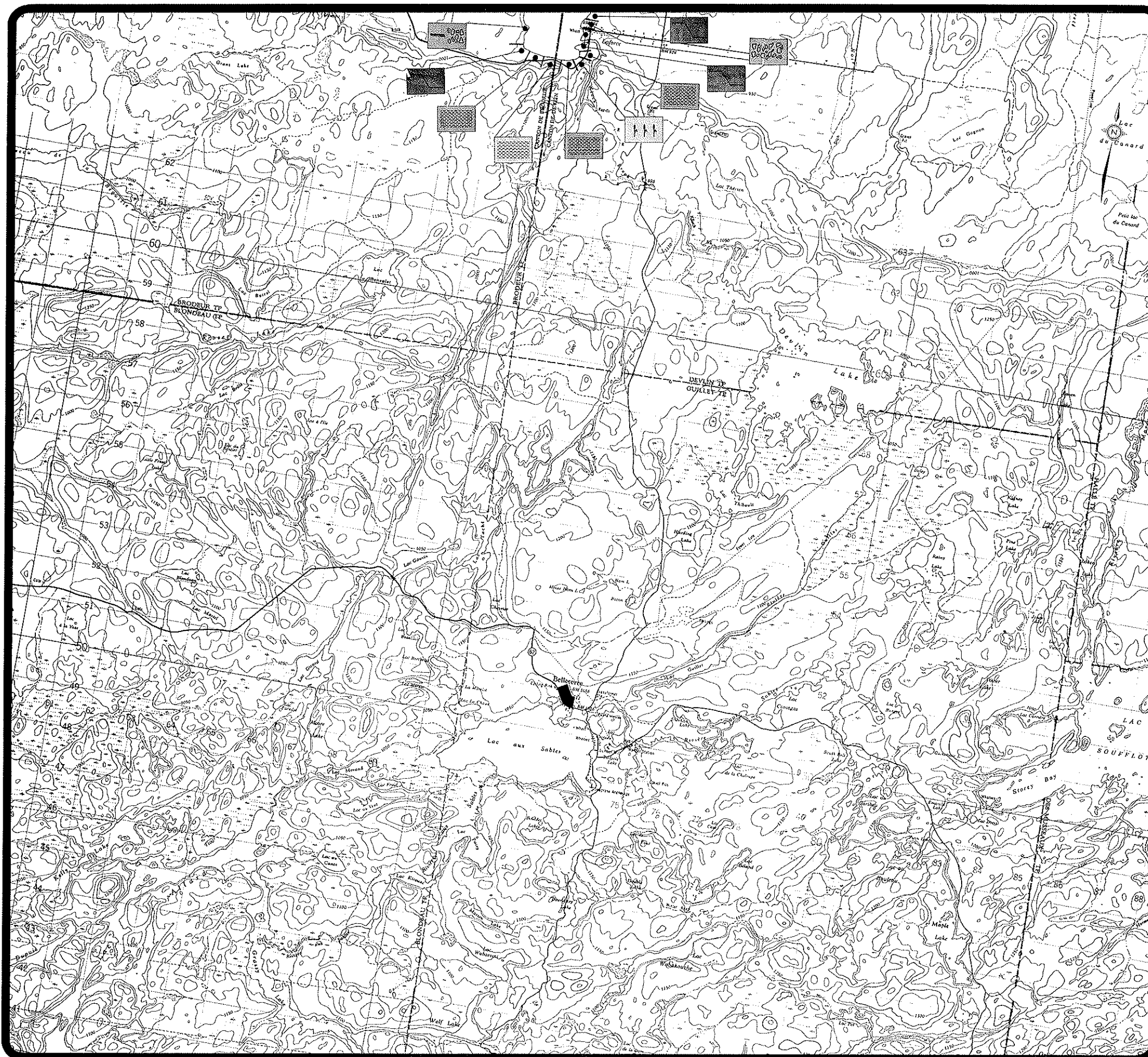
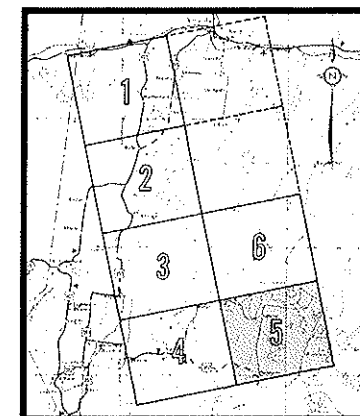
Gouvernement  
du Québec  
Ministère des  
Richesses naturelles  
Direction générale  
des Eaux

## RÉSERVOIR DES QUINZE INVENTAIRE BIOPHYSIQUE DES RIVES

	Pente faible	Pente moyenne	Pente forte
Affleurements rocheux			
Grèves et affleurements rocheux occasionnels			
Grèves rocheuses			
Talus d'érosion continus			
Talus d'érosion et de grèves ou affleurements rocheux occasionnels			
Talus d'érosion et de grèves argileuses ou sablonneuses occasionnels			
Grèves argileuses			
Grèves sablonneuses			
Prairies inondables			
Prairies semi-humides			
Marécages de quenouilles			
Herbiers de joncs			
Herbiers			



### INDEX DES CARTES

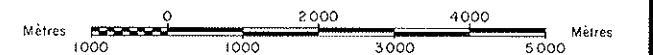




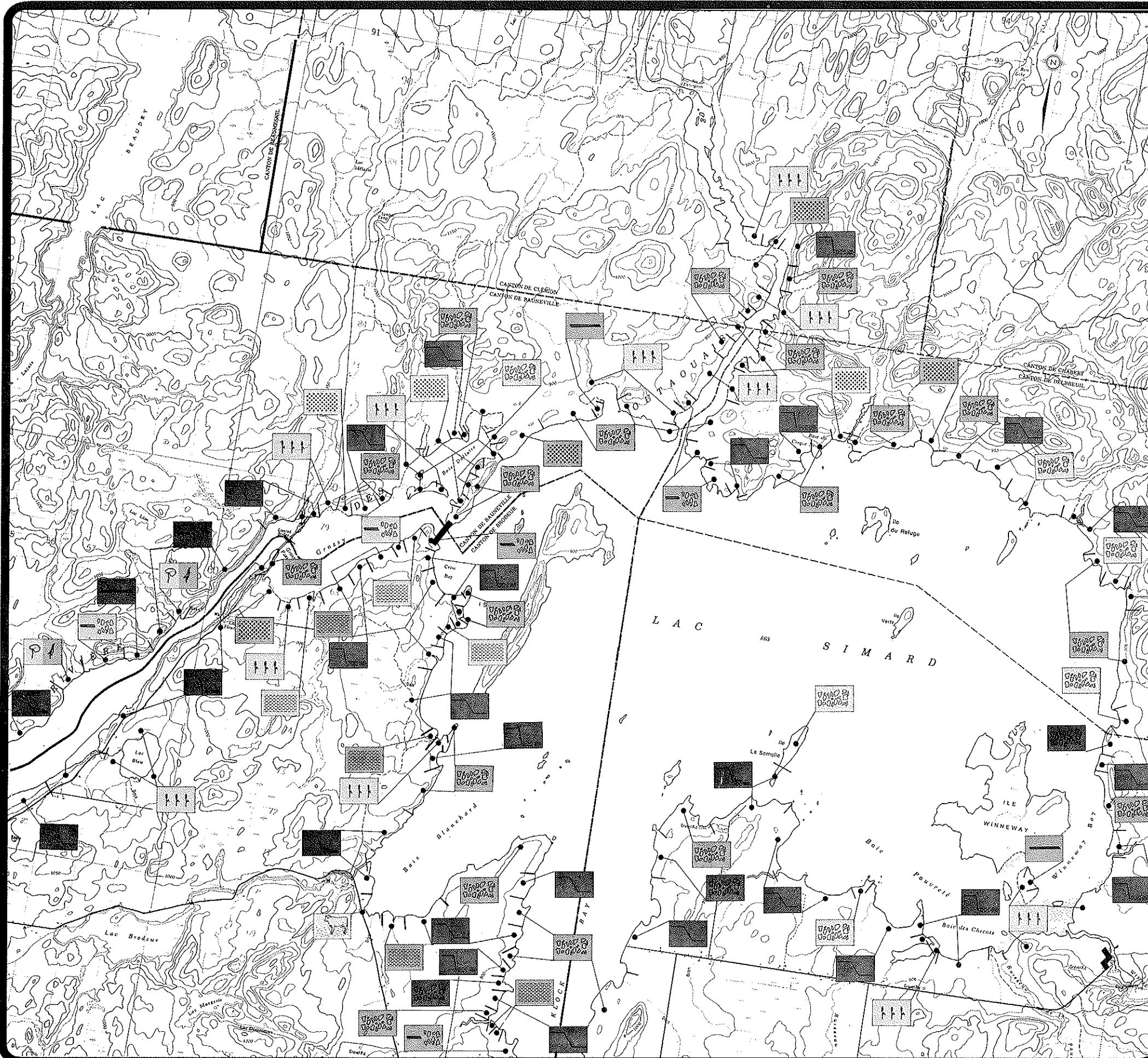
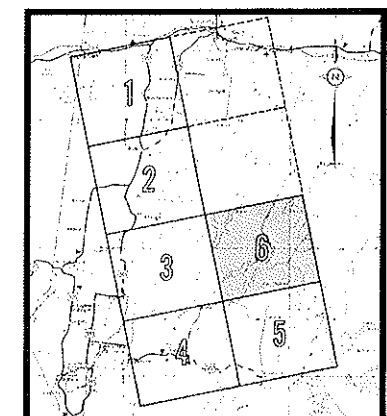
Gouvernement  
du Québec  
Ministère des  
Richesses naturelles  
Direction générale  
des Eaux

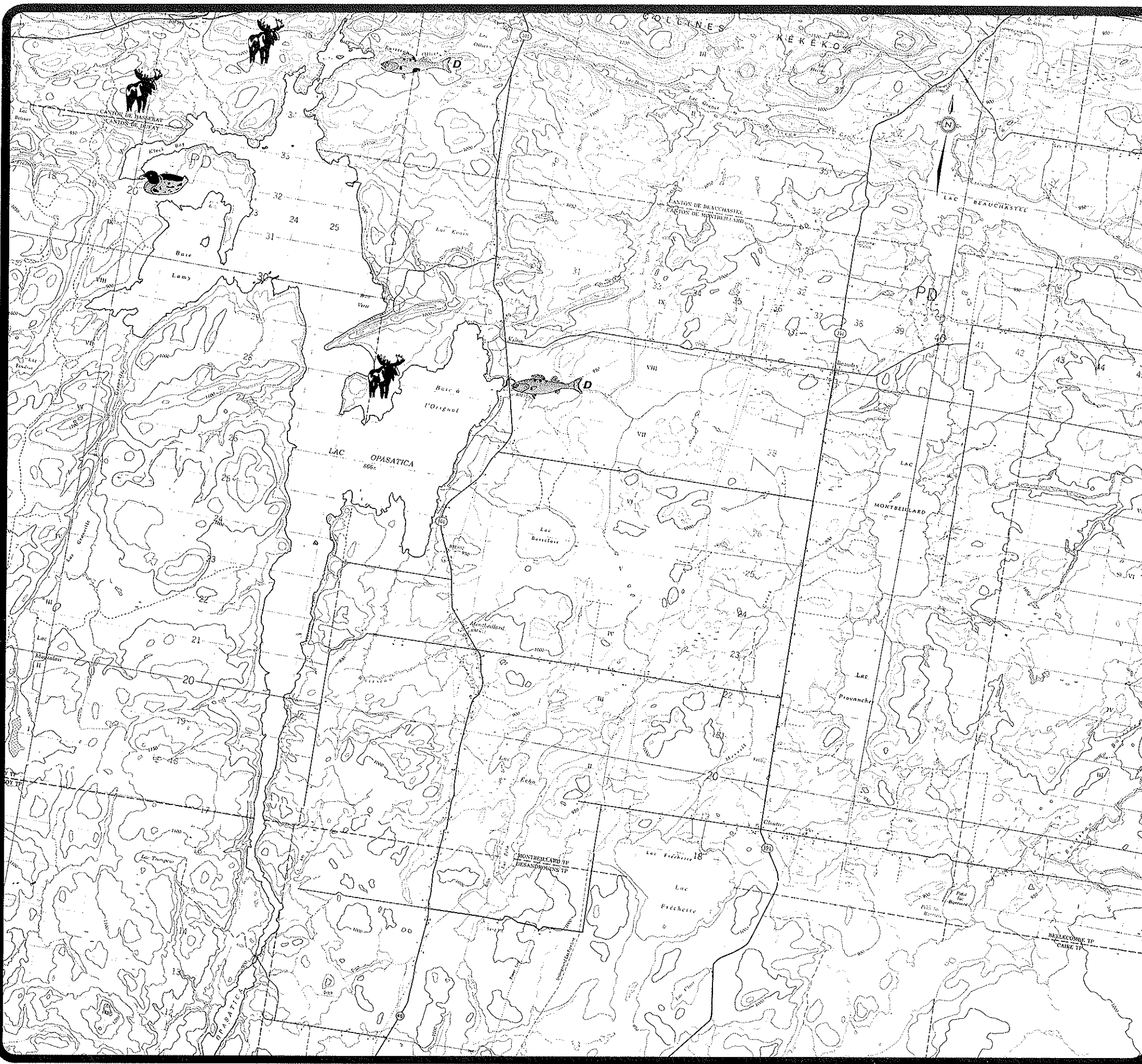
## RÉSERVOIR DES QUINZE INVENTAIRE BIOPHYSIQUE DES RIVES

	Pente faible	Pente moyenne	Pente forte
Affleurements rocheux			
Grèves et affleurements rocheux occasionnels			
Grèves rocheuses			
Talus d'érosion continus			
Talus d'érosion et de grèves ou affleurements rocheux occasionnels			
Talus d'érosion et de grèves argileuses ou sablonneuses occasionnels			
Grèves argileuses			
Grèves sablonneuses			
Prairies inondables			
Prairies semi-humides			
Marécages de quenouilles			
Herbiers de joncs			
Herbiers			









### INDEX DES CARTES

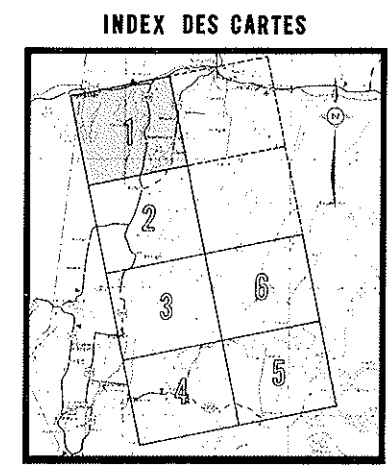



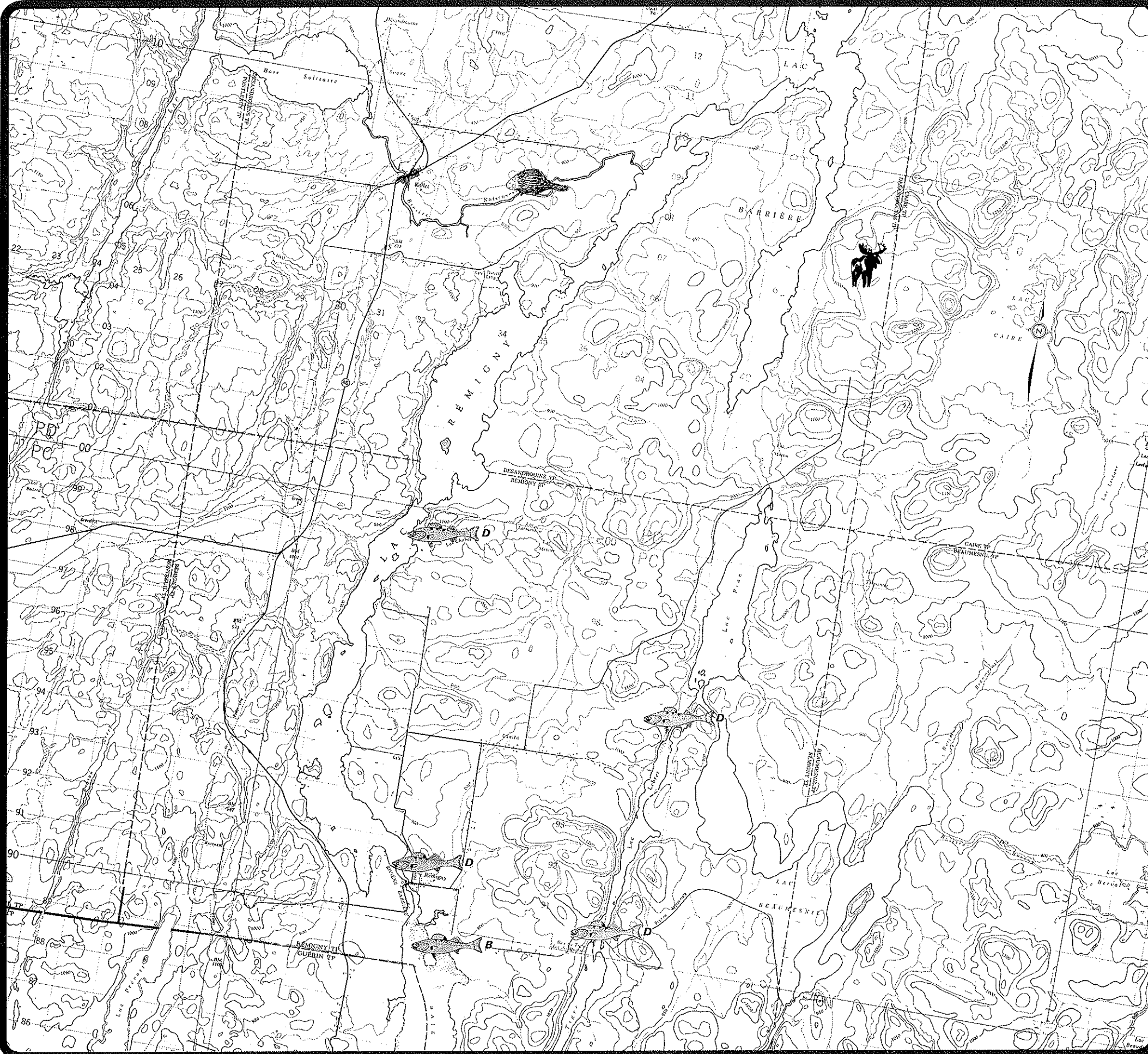



 Gouvernement  
 du Québec  
 Ministère des  
 Richesses naturelles  
 Direction générale  
 des Eaux

**RÉSERVOIR DES QUINZE**  
**LOCALISATION**  
**DES SITES D'INTÉRÊT**  
**POUR LA FAUNE**







- 
B Frayère à brochet
- 
D Frayère à doré
- 
E Frayère d'esturgeon
- 
Site utilisé par les mammifères semi-aquatiques
- 
Site utilisé par la sauvagine
- 
Site utilisé par l'orignal






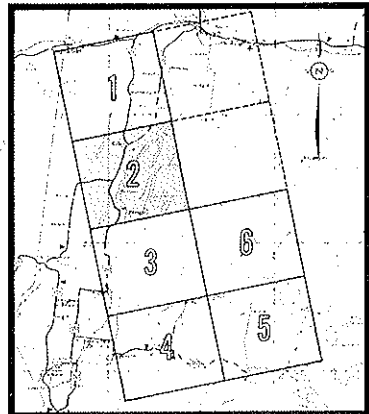
Gouvernement  
du Québec  
Ministère des  
Richesses naturelles  
Direction générale  
des Eaux

**RÉSERVOIR DES QUINZE**  
**LOCALISATION**  
**DES SITES D'INTÉRÊT**  
**POUR LA FAUNE**

-  **B** Frayère à brochet
-  **D** Frayère à doré
-  **E** Frayère d'esturgeon
-  Site utilisé par les mammifères  
semi-aquatiques
-  Site utilisé par la sauvagine
-  Site utilisé par l'orignal



**INDEX DES CARTES**














Gouvernement  
du Québec  
Ministère des  
Richesses naturelles  
Direction générale  
des Eaux

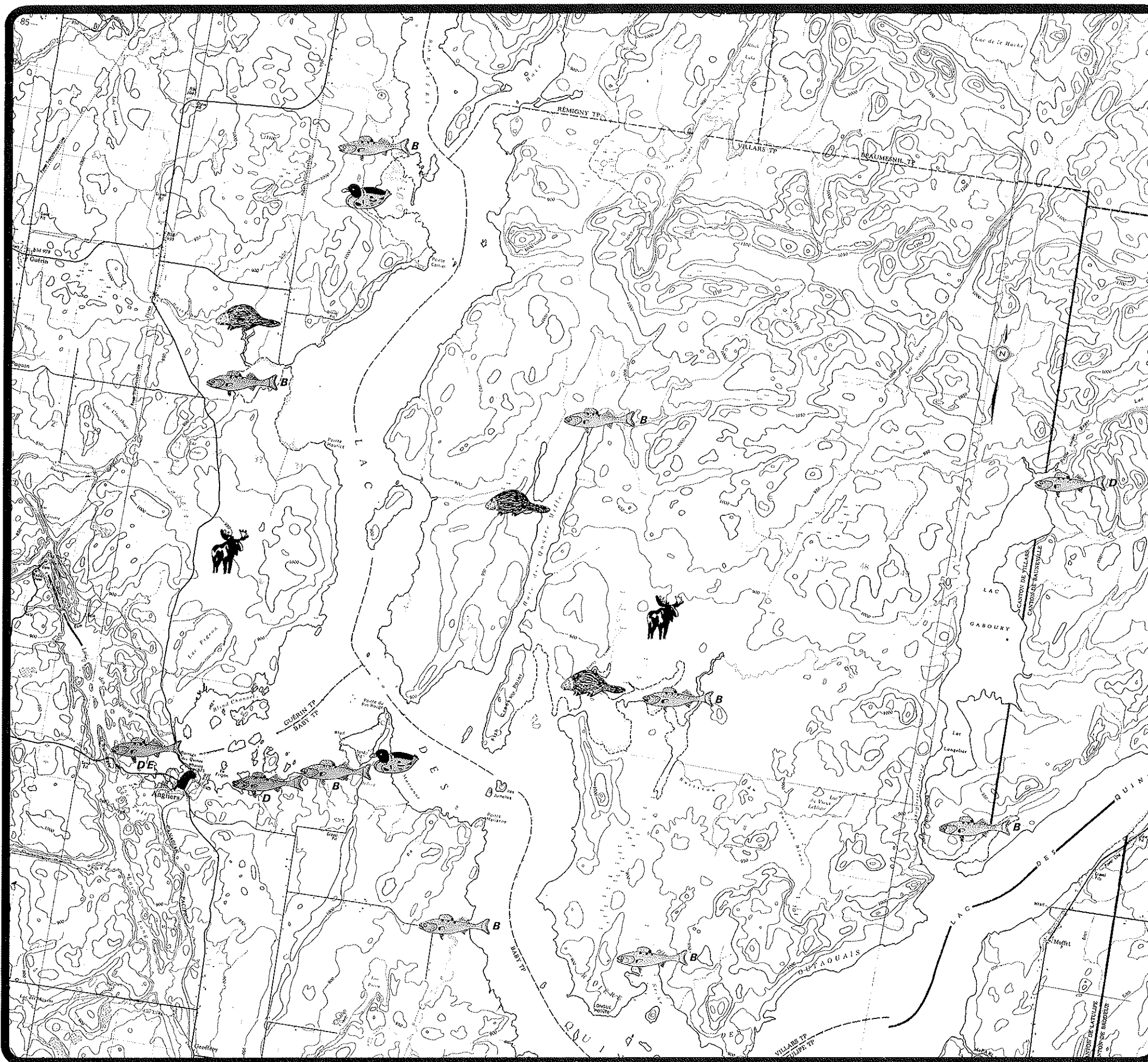
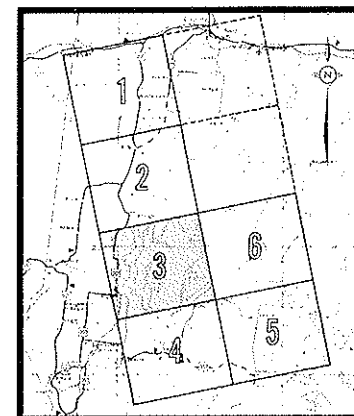
## RÉSERVOIR DES QUINZE

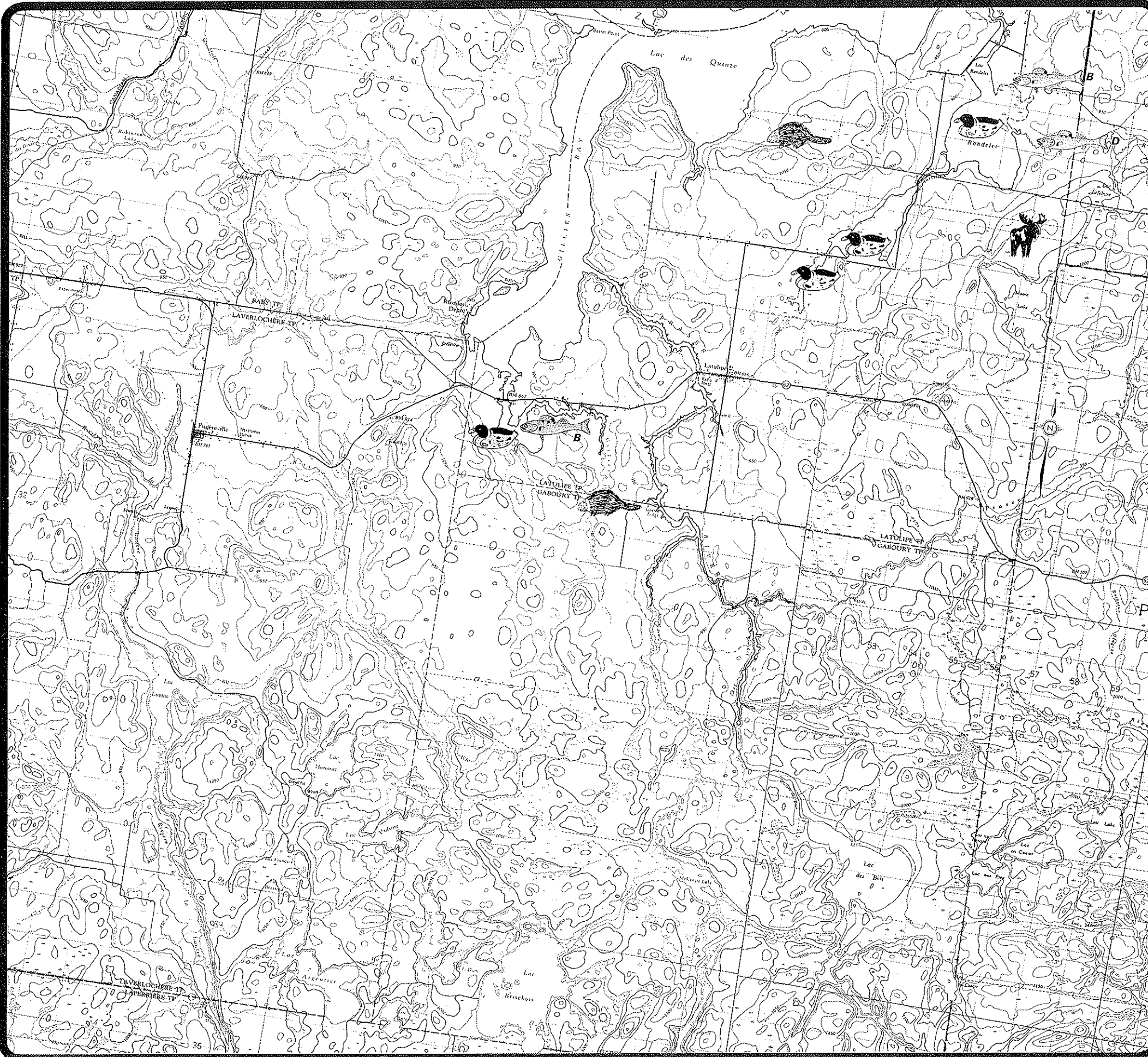
### LOCALISATION DES SITES D'INTÉRÊT POUR LA FAUNE

-  **B** Frayère à brochet
-  **D** Frayère à doré
-  **E** Frayère d'esturgeon
-  Site utilisé par les mammifères semi-aquatiques
-  Site utilisé par la sauvagine
-  Site utilisé par l'orignal



#### INDEX DES CARTES





Gouvernement  
du Québec  
Ministère des  
Richesses naturelles  
Direction générale  
des Eaux

## RÉSERVOIR DES QUINZE

### LOCALISATION DES SITES D'INTÉRÊT POUR LA FAUNE



**B** Frayère à brochet



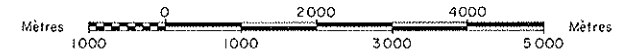
Site utilisé par les mammifères  
semi-aquatiques



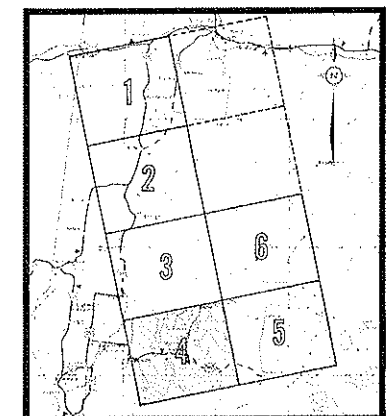
Site utilisé par la sauvagine



Site utilisé par l'orignal



#### INDEX DES CARTES





Gouvernement  
du Québec  
Ministère des  
Richesses naturelles  
Direction générale  
des Eaux

## RÉSERVOIR DES QUINZE

### LOCALISATION DES SITES D'INTÉRÊT POUR LA FAUNE



**B** Frayère à brochet

**D** Frayère à doré

**E** Frayère d'esturgeon




Site utilisé par les mammifères  
semi-aquatiques



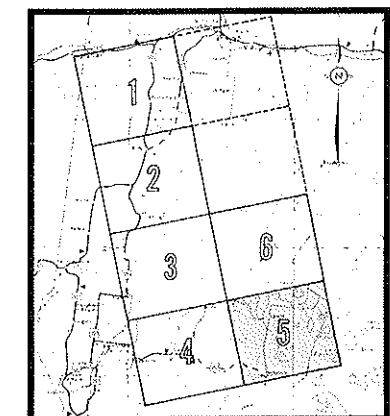
Site utilisé par la sauvagine



Site utilisé par l'orignal



#### INDEX DES CARTES











Gouvernement  
du Québec  
Ministère des  
Richesses naturelles  
Direction générale  
des Eaux

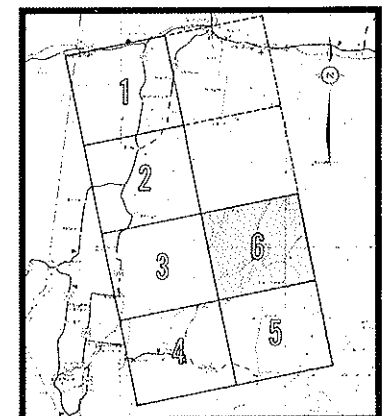
## RÉSERVOIR DES QUINZE

### LOCALISATION DES SITES D'INTÉRÊT POUR LA FAUNE

-  **B** Frayère à brochet
-  **D** Frayère à doré
-  **E** Frayère d'esturgeon
  
-  Site utilisé par les mammifères  
semi-aquatiques
-  Site utilisé par la sauvagine
-  Site utilisé par l'orignal



#### INDEX DES CARTES















Gouvernement  
du Québec  
Ministère des  
Richesses naturelles  
Direction générale  
des eaux

## RÉSERVOIR DES QUINZE

# POTENTIEL DES TERRES POUR L'AGRICULTURE

	Excellent
	Très bon
	Limitations restreintes
	Limitations modérément graves
	Limitations graves
	Limitations très graves
	Inaptes aux cultures
	Non susceptibles d'amélioration
	Inutilisables
	Soils organiques

Notes 1- Si aucun symbole n'apparaît pour une classe, celle-ci a toutefois été étudiée mais ne possède aucune emprise sur le territoire à l'étude.

2- Extrait des cartes topographiques du Fédéral Nos 31 M et 32 D

kilomètres 5 0 5 10 15 kilomètres

QUÉBEC  
1979



Gouvernement  
du Québec  
Ministère des  
Richesses naturelles  
Direction générale  
des eaux

## RÉSERVOIR DES QUINZES POTENTIEL DES TERRES POUR LA FORÊT

	Excellent
	Très bon
	Bon
	Modérément bon
	Moyen
	Médiocre
	Médiocre-faible
	Faible
	Très faible

Notes 1- Si aucun symbole n'apparaît pour une classe, celle-ci a toutefois été étudiée mais ne possède aucune emprise sur le territoire à l'étude.

2- Extrait des cartes topographiques du Fédéral Nos. 31 M et 32 D

kilomètres 5 0 5 10 15 kilomètres

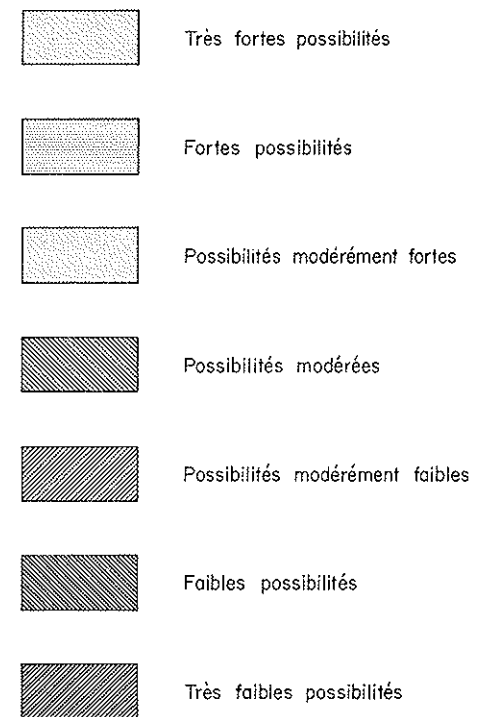
QUÉBEC  
1979



Gouvernement  
du Québec  
Ministère des  
Richesses naturelles  
Direction générale  
des eaux

## RÉSERVOIR DES QUINZE

# POTENTIEL DES TERRES POUR LA RÉCRÉATION



Notes 1- Si aucun symbole n'apparaît pour une classe, celle-ci a toutefois été étudiée mais ne possède aucune emprise sur le territoire à l'étude.

2- Extrait des cartes topographiques du Fédéral Nos. 31 M et 32 D

kilomètres 5 0 5 10 15 kilomètres


QUÉBEC  
1979



Gouvernement  
du Québec  
Ministère des  
Richesses naturelles  
Direction générale  
des eaux

## RÉSERVOIR DES QUINZE

### POTENTIEL DES TERRES POUR LA FAUNE ONGULÉE



Notes 1- Si aucun symbole n'apparaît pour une classe, celle-ci a toutefois été étudiée mais ne possède aucune emprise sur le territoire à l'étude.

2- Extrait des cartes topographiques du Fédéral Nos 31 M et 32 D

kilomètres 5 0 5 10 15 kilomètres

QUÉBEC  
1979

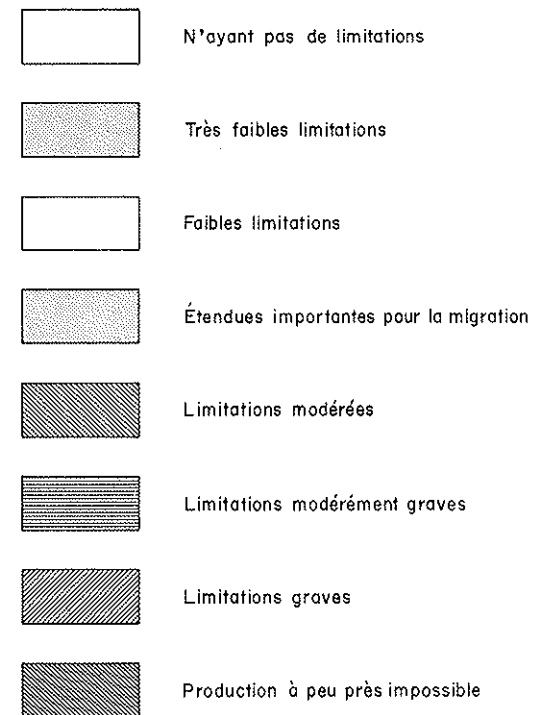




Gouvernement  
du Québec  
Ministère des  
Richesses naturelles  
Direction générale  
des eaux

## RÉSERVOIR DES QUINZES

### POTENTIEL DES TERRES POUR LA FAUNE SAUVAGINE



Notes 1- Si aucun symbole n'apparaît pour une classe, celle-ci a toutefois été étudiée mais ne possède aucune emprise sur le territoire à l'étude

2- Extrait des cartes topographiques du Fédéral Nos 31 M et 32 D

kilomètres 5 0 5 10 15 kilomètres

QUÉBEC  
1979



Gouvernement  
du Québec  
Ministère des  
Richesses naturelles  
Direction générale  
des Eaux

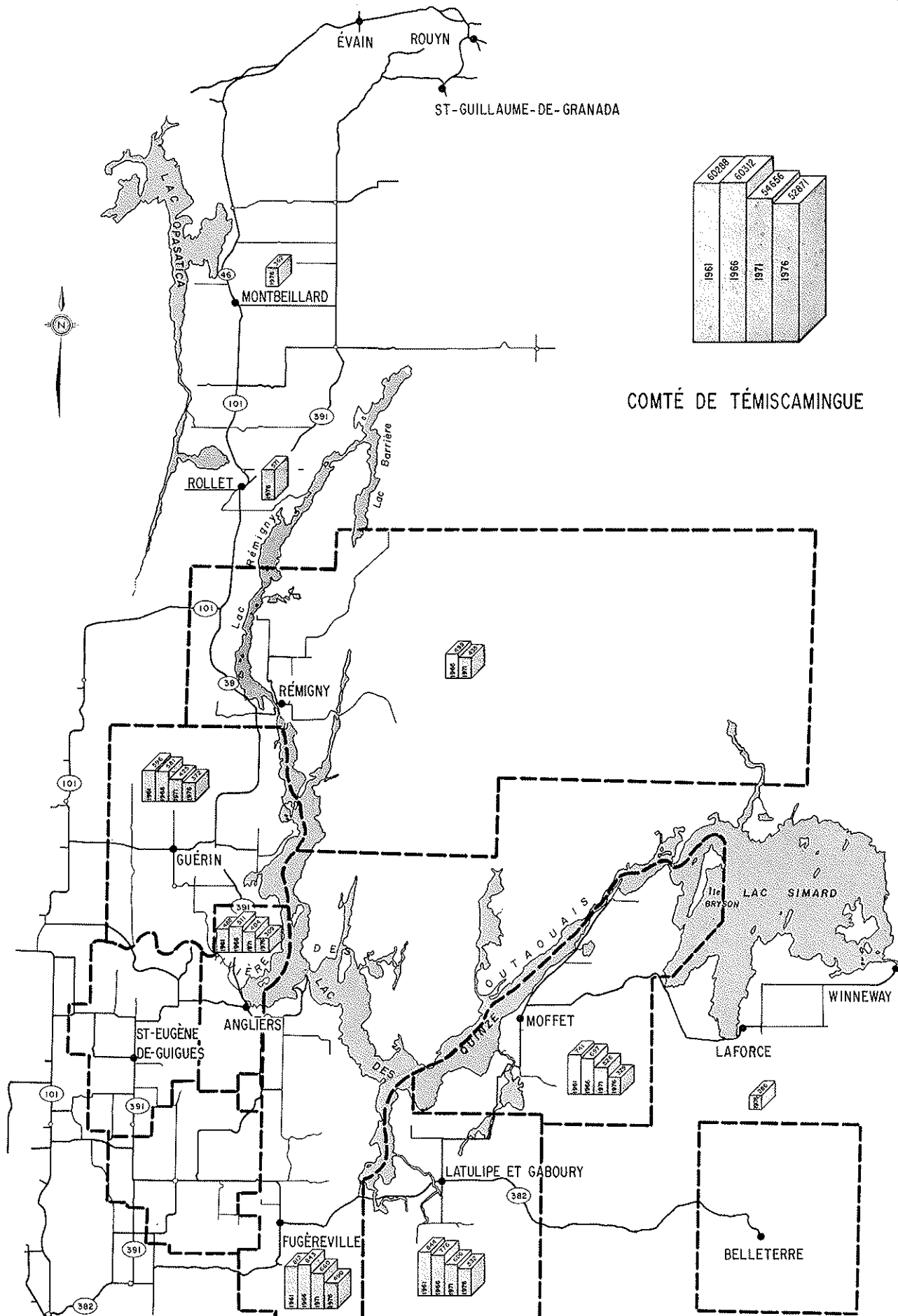
## RÉSERVOIR DES QUINZE RÉPARTITION ET ÉVOLUTION DE LA POPULATION ( PAR MUNICIPALITÉ )

1961 À 1976

SOURCE: STATISTIQUE CANADA 92-803

Kilomètres 5 0 5 10 15 kilomètres

QUÉBEC  
1979





Gouvernement  
du Québec  
Ministère des  
Richesses naturelles  
Direction générale  
des Eaux

## RÉSERVOIR DES QUINZE RÉPARTITION DES ACTIVITÉS RÉCRÉATIVES ( PAR MUNICIPALITÉ )

1976

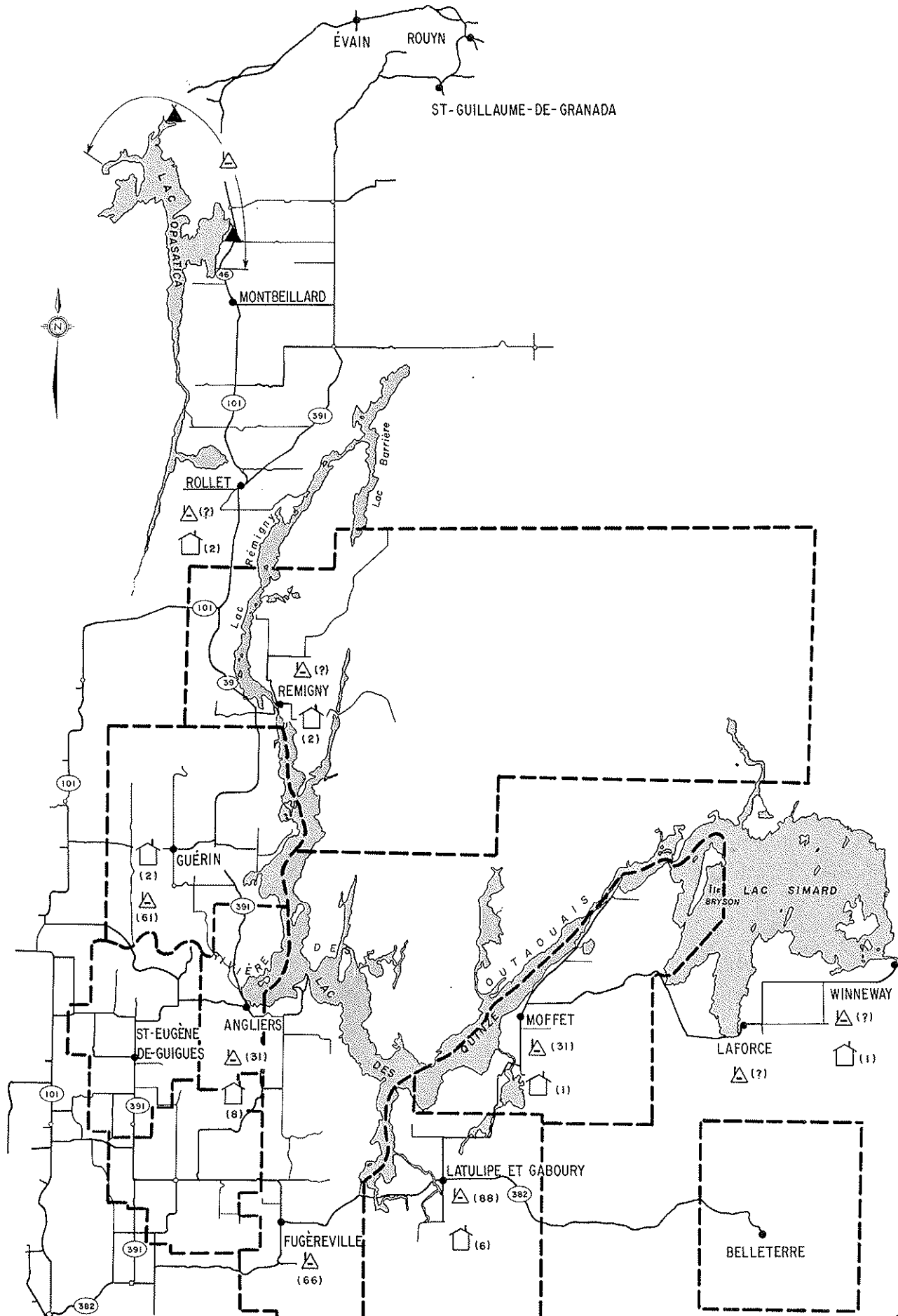
### LÉGENDE

	NOMBRE
TERRAINS DE CAMPING _____ ▲	(?)
VILLÉGIATURE (CHALET) _____ ▲	(2)
POURVOYEURS _____ □	(8)

SOURCE: M.A.M.Q. ÉVALUATION MUNICIPALE 1976

Kilomètres 5 0 5 10 15 kilomètres

QUÉBEC  
1979



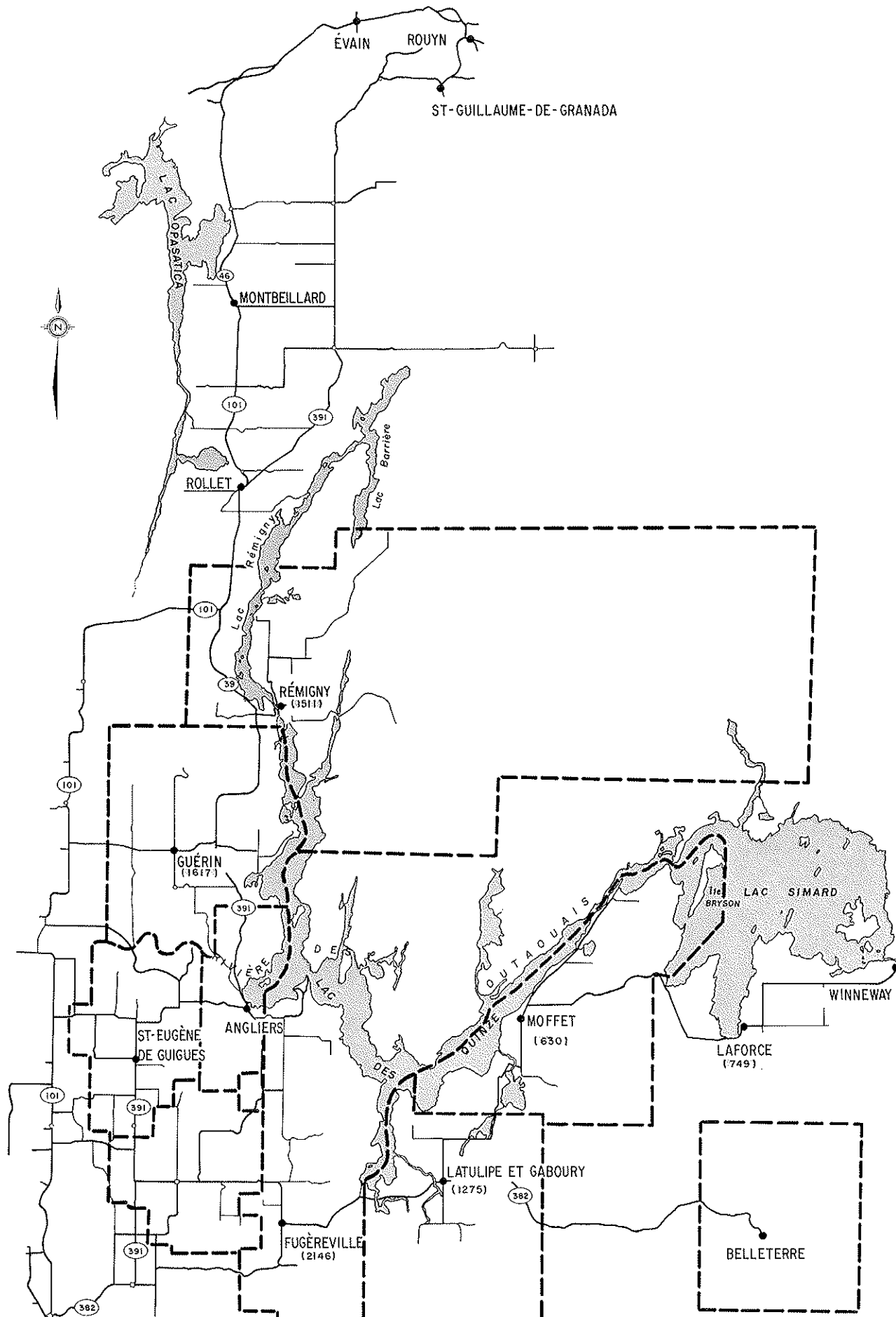


Gouvernement  
du Québec  
Ministère des  
Richesses naturelles  
Direction générale  
des Eaux

## RÉSERVOIR DES QUINZE RÉPARTITION DES TERRES CULTIVÉES

( SUPERFICIE EN HECTARES PAR MUNICIPALITÉ )

1976



SOURCE: M.A.Q. AOÛT 1978 STATISTIQUE CA-  
NADA 96 - 805

Kilomètres 5 0 5 10 15 kilomètres

QUÉBEC  
1979

**GRAND  
LAC  
VICTORIA**



Gouvernement du Québec  
 Ministère des  
 Richesses Naturelles  
 Direction Générale des Eaux

# Réservoir Grand Lac Victoria

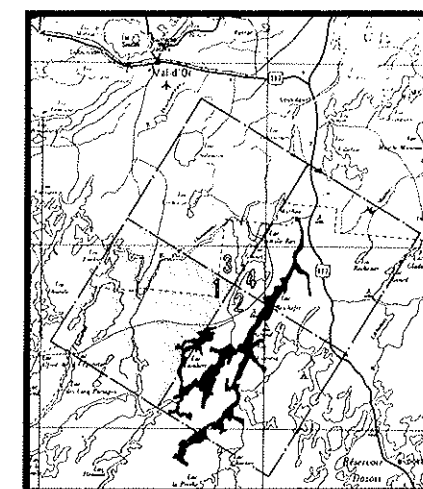


## Ouvrages à construire

**ROUTE** SANS INFRASTRUCTURE EXISTANTE  
 Longueur: 10 km.

SECTEUR SUD-OUEST

PLAN DE LOCALISATION





Gouvernement du Québec  
Ministère des  
Richesses Naturelles  
Direction Générale des Eaux

# Réservoir Grand Lac Victoria

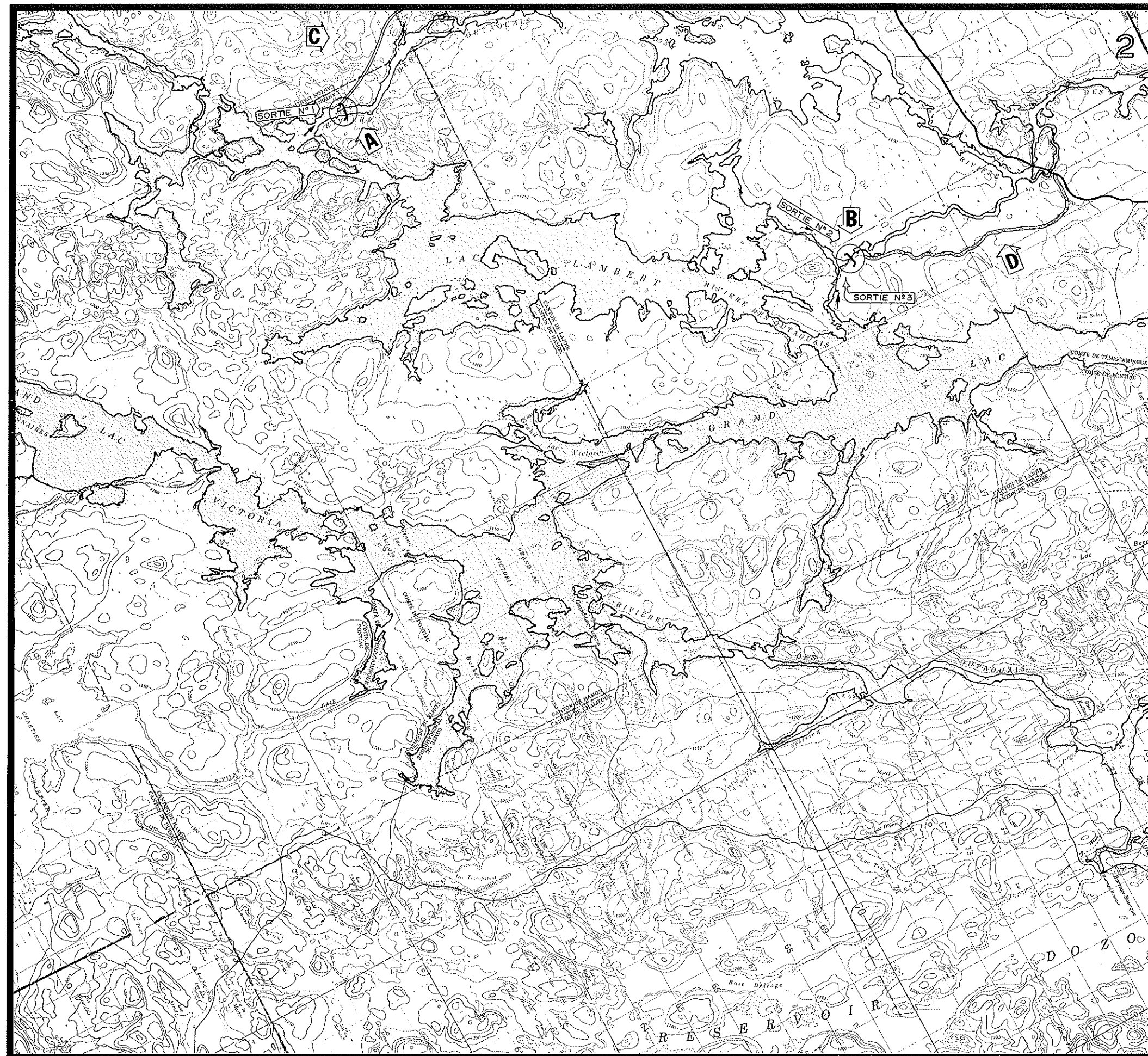
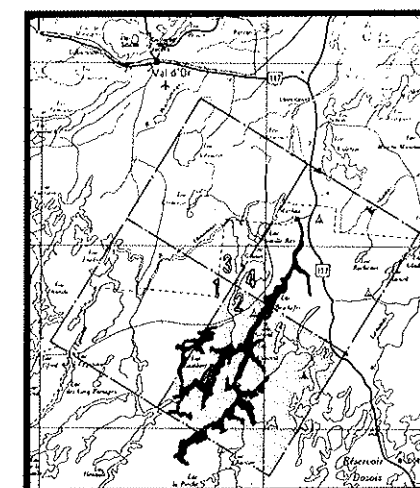


## Ouvrages à construire

- A** **BARRAGE EN BÉTON AVEC ORGANES DE CONTRÔLE.** Vannes de fond, Pertuis munis de poutrelles. (Sortie N° 1) Long. 242m Haut. 9m.
- B** **SEUIL DÉVERSOIR EN BÉTON** (Jonction des Sorties N° 2, N° 3) Longueur: 487 m. Hauteur: 5 m.
- C** **ROUTE SANS INFRASTRUCTURE EXISTANTE** Longueur: 10 km.
- D** **ROUTE AVEC INFRASTRUCTURE EXISTANTE** Longueur: 8.5 km.

**SECTEUR SUD-EST**

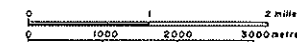
**PLAN DE LOCALISATION**





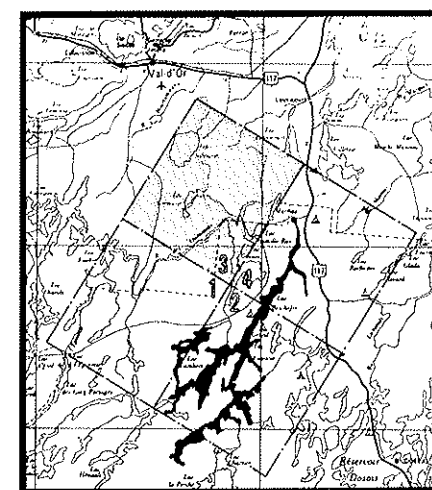
Gouvernement du Québec  
 Ministère des  
 Richesses Naturelles  
 Direction Générale des Eaux

# Réservoir Grand Lac Victoria



**SECTEUR NORD-OUEST**

**PLAN DE LOCALISATION**

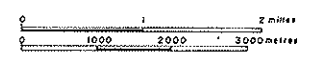






Gouvernement du Québec  
 Ministère des  
 Richesses Naturelles  
 Direction Générale des Eaux

# Réservoir Grand Lac Victoria

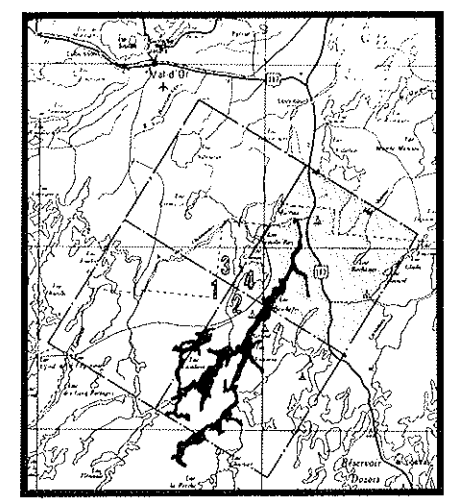


## Ouvrages à construire

**E** **DIGUE DE FERMETURE** RÉHAUSSEMENT  
 DE LA ROUTE EXISTANTE.  
 Longueur: 735 m. Hauteur: 3 m.






**SECTEUR NORD - EST**

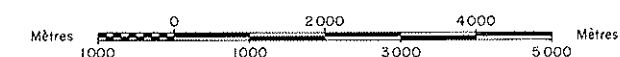
**PLAN DE LOCALISATION**



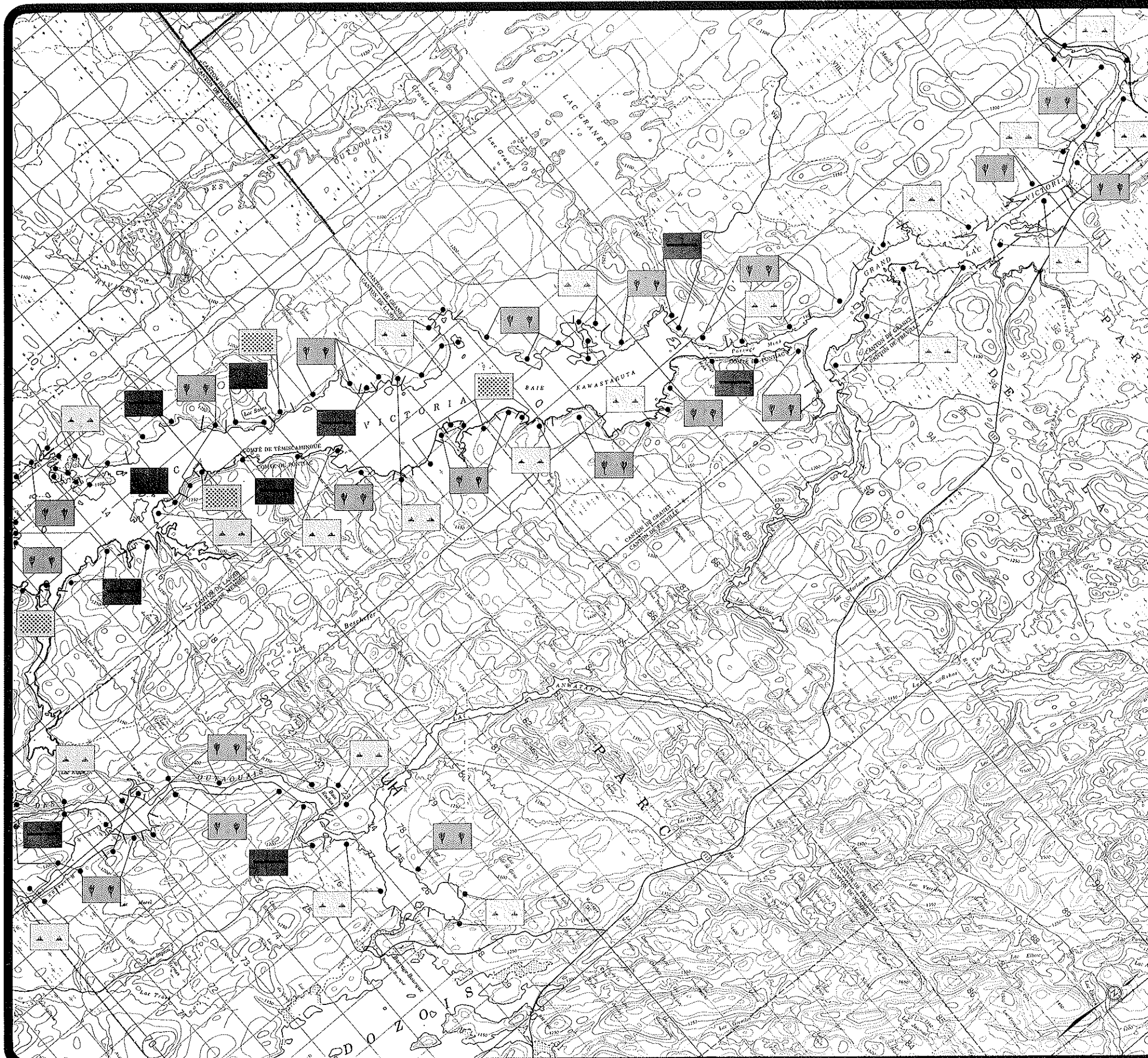
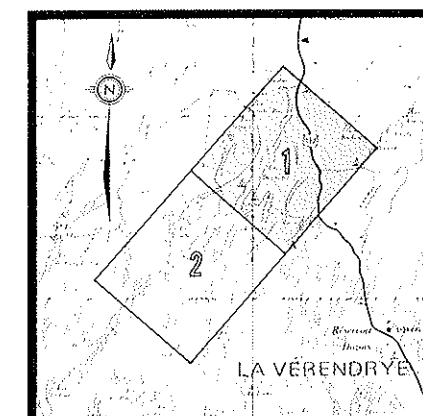
**GRAND LAC VICTORIA**

**INVENTAIRE BIOPHYSIQUE  
DES RIVES**

- Tourbières de pente faible 
- Zones d'éricacées de pente moyenne 
- Affleurements rocheux de pente forte 
- Grèves sabonneuses de pente faible 
- Talus d'érosion continus de sable, pente forte 








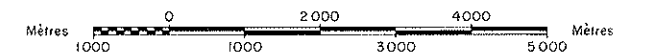
**INDEX DES CARTES**



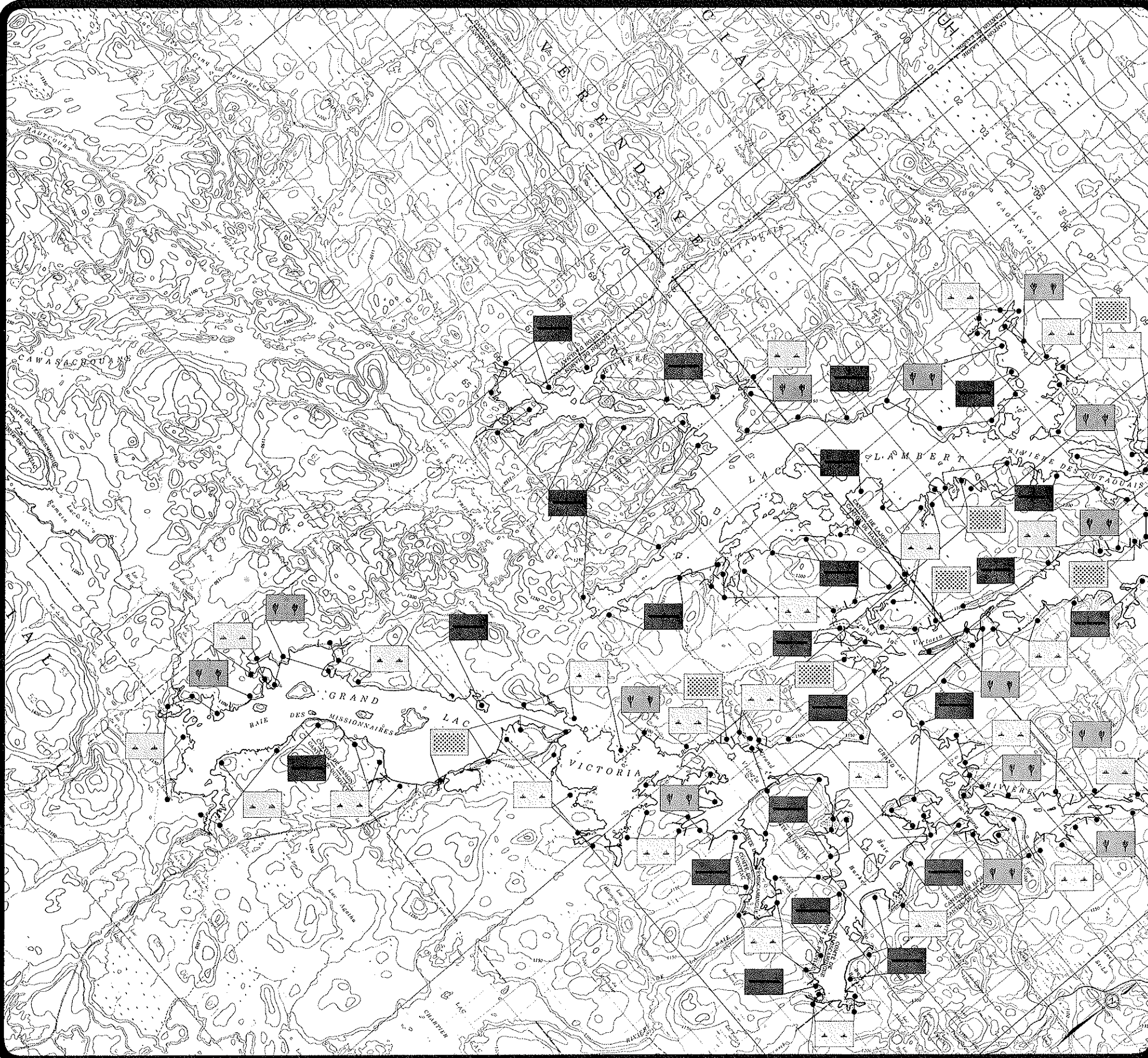
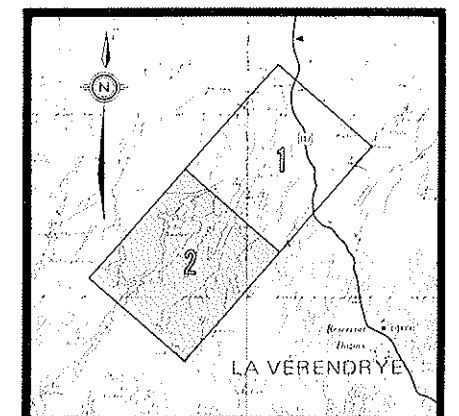
GRAND LAC VICTORIA

INVENTAIRE BIOPHYSIQUE  
DES RIVES

- Tourbières de pente faible 
- Zones d'éricacées de pente moyenne 
- Affleurements rocheux de pente forte 
- Grèves sablonneuses de pente faible 
- Talus d'érosion continus de sable, pente forte 



INDEX DES CARTES





Gouvernement  
du Québec  
Ministère des  
Richesses naturelles  
Direction générale  
des Eaux

## GRAND LAC VICTORIA LOCALISATION DES SITES D'INTÉRÊT POUR LA FAUNE



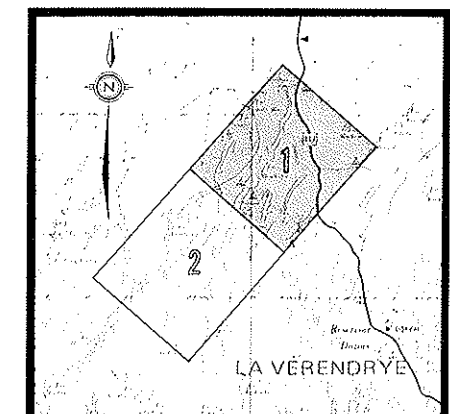
Frayère potentielle  
à esturgeon et doré



Site utilisé par l'original



### INDEX DES CARTES





Gouvernement  
du Québec  
Ministère des  
Richesses naturelles  
Direction générale  
des Eaux

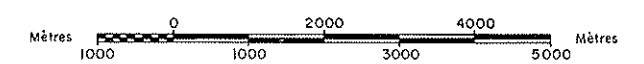
**GRAND LAC VICTORIA**  
**LOCALISATION**  
**DES SITES D'INTÉRÊT**  
**POUR LA FAUNE**



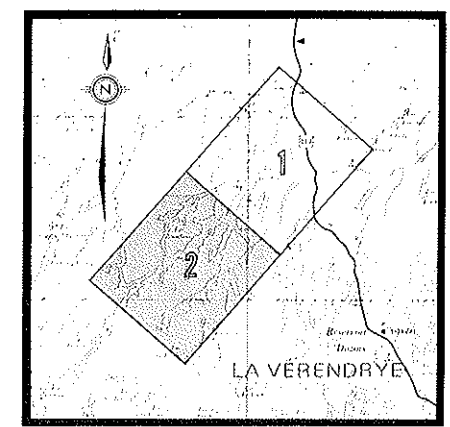
Frayère potentielle  
à esturgeon et doré



Site utilisé par l'orignal



**INDEX DES CARTES**






Gouvernement  
du Québec  
Ministère des  
Richesses naturelles  
Direction générale  
des eaux

## GRAND LAC VICTORIA

# POTENTIEL DES TERRES POUR L'AGRICULTURE



Notes 1- Si aucun symbole n'apparaît pour une classe, celle-ci a toutefois été étudiée mais ne possède aucune emprise sur le territoire à l'étude

2- Extrait de la carte topographique du Fédéral No 31 N

kilomètres 5 0 5 10 15 kilomètres

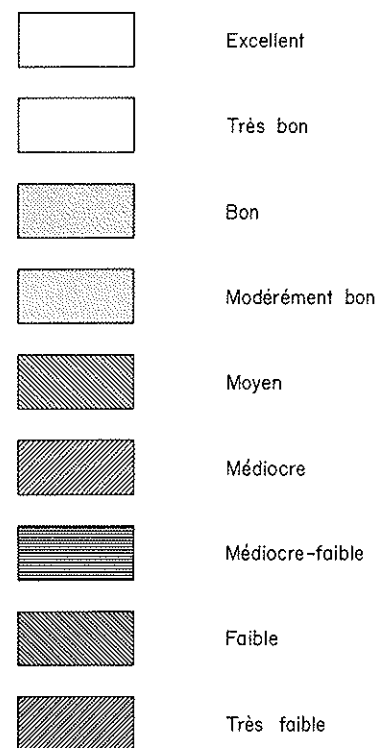
QUÉBEC  
1979



Gouvernement  
du Québec  
Ministère des  
Richesses naturelles  
Direction générale  
des eaux

## GRAND LAC VICTORIA

### POTENTIEL DES TERRES POUR LA FORÊT



Notes 1- Si aucun symbole n'apparaît pour une classe, celle-ci a toutefois été étudiée mais ne possède aucune emprise sur le territoire à l'étude.

2- Extrait de la carte topographique du Fédéral No. 31 N

Kilomètres 5 0 5 10 15 kilomètres

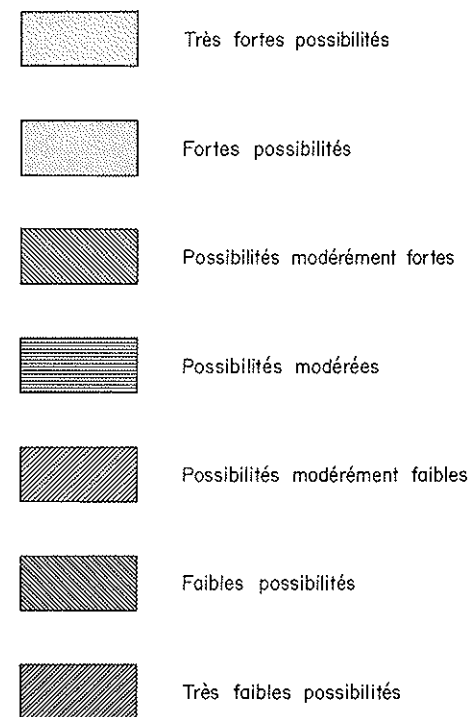
QUÉBEC  
1979



Gouvernement  
du Québec  
Ministère des  
Richesses naturelles  
Direction générale  
des eaux

## GRAND LAC VICTORIA

### POTENTIEL DES TERRES POUR LA RÉCRÉATION



Notes 1- Si aucun symbole n'apparaît pour une classe, celle-ci a toutefois été étudiée mais ne possède aucune emprise sur le territoire à l'étude.

2- Extrait de la carte topographique du Fédéral No 31 N

Kilomètres 5 0 5 10 15 kilomètres

QUÉBEC  
1979






Gouvernement  
du Québec  
Ministère des  
Richesses naturelles  
Direction générale  
des eaux

## GRAND LAC VICTORIA

# POTENTIEL DES TERRES POUR LA FAUNE ONGULÉE



Notes 1- Si aucun symbole n'apparaît pour une classe, celle-ci a toutefois été étudiée mais ne possède aucune emprise sur le territoire à l'étude.

2- Extrait de la carte topographique du Fédéral No. 31 N

Kilomètres 5 0 5 10 15 kilomètres

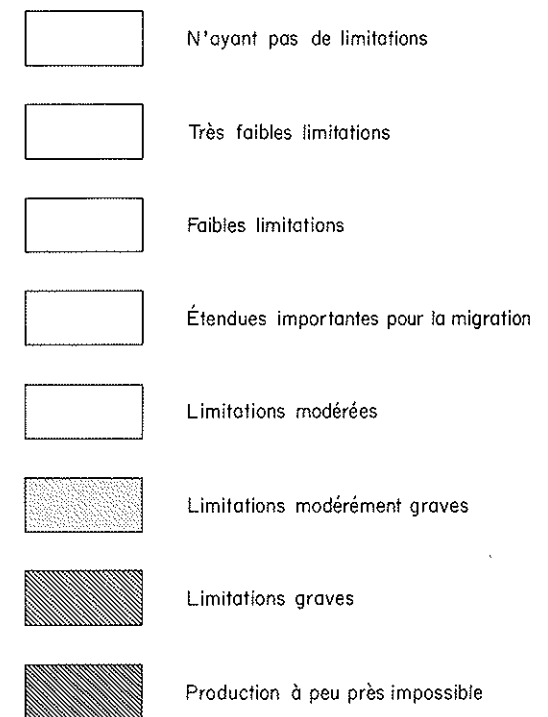
QUÉBEC  
1979



Gouvernement  
du Québec  
Ministère des  
Richesses naturelles  
Direction générale  
des eaux

## GRAND LAC VICTORIA

### POTENTIEL DES TERRES POUR LA FAUNE SAUVAGINE




Notes 1- Si aucun symbole n'apparaît pour une classe, celle-ci a toutefois été étudiée mais ne possède aucune emprise sur le territoire à l'étude

2- Extrait de la carte topographique du Fédéral No 31 N

kilomètres 5 0 5 10 15 kilomètres

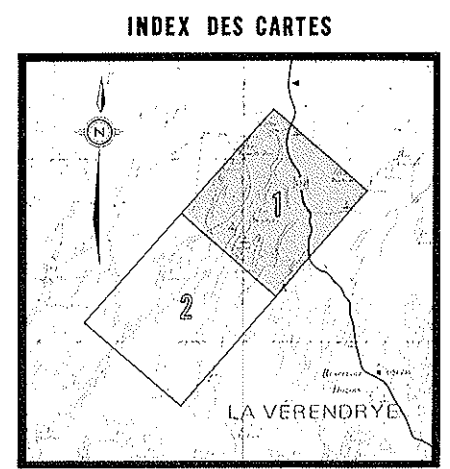
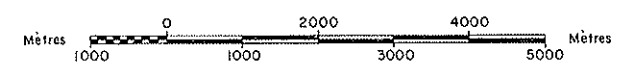
QUÉBEC  
1979

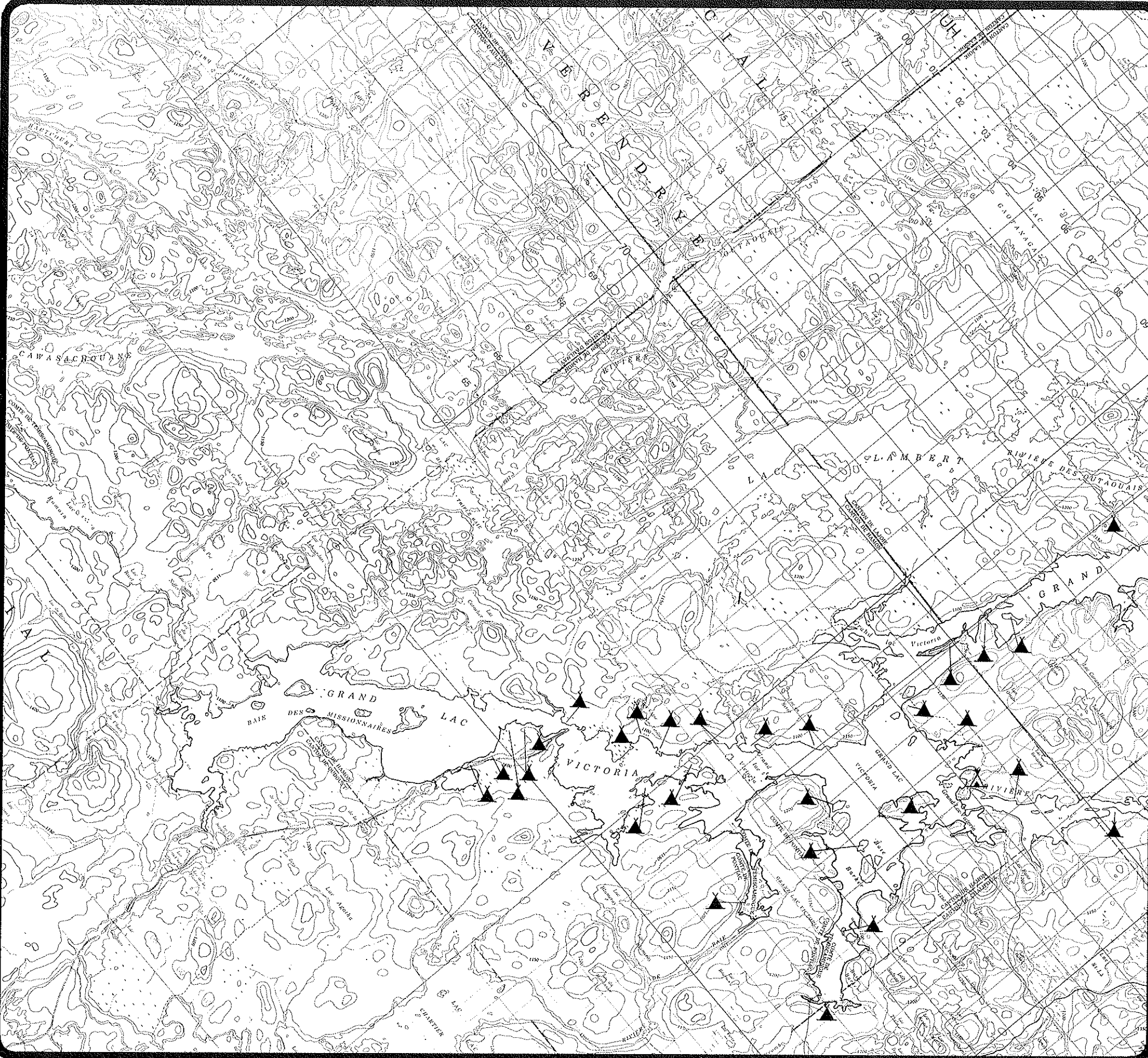


 Gouvernement  
du Québec  
Ministère des  
Richesses naturelles  
Direction générale  
des Eaux

**GRAND LAC VICTORIA**  
**ACTIVITÉS · SOCIO · ÉCONOMIQUES**

-  **TERRAIN DE CAMPING**
-  **RÉSERVE INDIENNE**





Gouvernement  
du Québec  
Ministère des  
Richesses naturelles  
Direction générale  
des Eaux

**GRAND LAC VICTORIA**

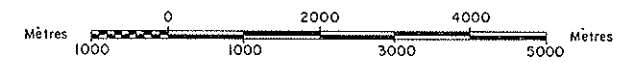
**ACTIVITÉS SOCIO-ÉCONOMIQUES**



TERRAIN DE CAMPING



RÉSERVE INDIENNE



**INDEX DES CARTES**

