

# Carnet d'Expéditions

## Activités scientifiques de terrain de la région du Pacifique : 2024 - 2025

*Tānisi, 'uy' skweyul, haluuqqagit, ki?su?k kyukyit, gilakas'la, gweta?aghunt'i, sii. ngaay' laa, n̄it, bonjour!*

### Avez-vous entendu parler?

Notre recueil annuel des activités de recherche et de surveillance scientifiques sur le terrain dans les océans Pacifique Nord-Est et Arctique, ainsi que dans les eaux côtières et intérieures de la Colombie-Britannique et du Yukon, est désormais disponible!

Le *Carnet d'expéditions* est notre contribution à l'amélioration continue, à des relations plus fortes et à une meilleure collaboration.



### Vous vous êtes exprimés, nous vous avons écoutés!

Grâce aux commentaires du personnel et des partenaires autochtones, le *Carnet d'expéditions* est passé d'un format PDF statique à une expérience interactive basée sur des cartes. Les utilisateurs peuvent désormais :

- Découvrir les activités de terrain en parcourant la carte ou en recherchant des mots clés.
- Visualiser les renseignements dans plusieurs formats, y compris des fenêtres contextuelles, des sommaires en PDF et des fichiers du SIG.
- Superposer des renseignements de référence tels que les communautés autochtones, les bassins hydrographiques et les zones protégées.

Bonne visite, et profitez de votre navigation en ligne du *Carnet d'expéditions*!

Numérisez le code QR pour visiter la nouvelle [carte interactive](#)

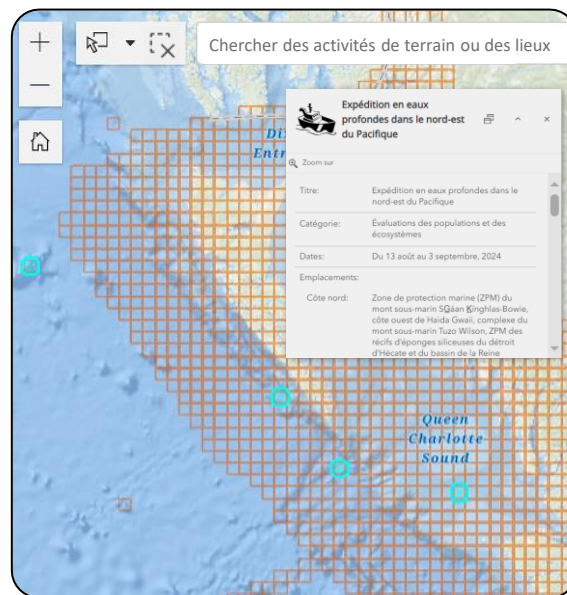


Illustration de la nouvelle [carte interactive](#) du *Carnet d'expéditions*, démontrant une activité de terrain sélectionnée et sa fenêtre contextuelle.



Source : partenaires du projet d'expédition d'exploration dans les eaux profondes du Pacifique Nord-Est et ROPOS.



Fisheries and Oceans  
Canada

Pêches et Océans  
Canada

Canada

2018



Projet pilote côtier : le MPO présente avec les Premières Nations les détails de 25 activités de terrain

Commentaires des délégués du MPO et du Conseil des pêches des Premières Nations lors de l'atelier scientifique commun

Première édition : 57 activités de terrain, une portée géographique plus large, du contenu supplémentaire et une diffusion publique

2019



Deuxième édition : début de la pandémie, 65 activités de terrain, le travail critique est effectué conformément aux orientations sanitaires

2020



Troisième édition : un an après le début de la pandémie, 82 activités de terrain, la plupart des travaux reprennent, des données sont ajoutées au Gouvernement ouvert

2021



Quatrième édition : 97 activités de terrain, nouvel outil de visualisation des collaborations

2022



Sondage en ligne pour éclairer la prochaine génération du *Carnet d'expéditions*

2023



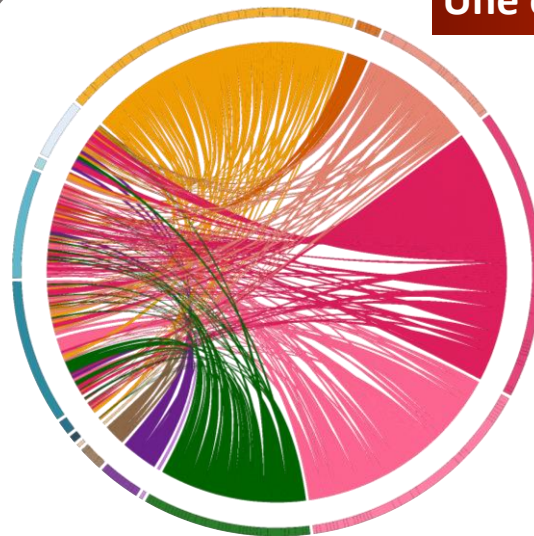
Cinquième édition : 101 opérations sur le terrain, rétrospective de 5 ans

2024



Sixième édition : 99 opérations sur le terrain, lancement d'un nouveau format de carte en ligne

## Une culture de la collaboration



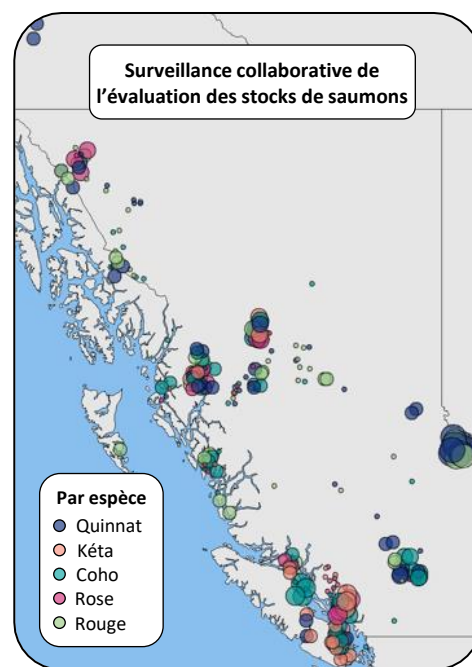
En 2024-2025, nous prévoyons de faire équipe avec **153** collaborateurs pour faire avancer la recherche et la surveillance au moyen de **99** activités de terrain.

[Pour en savoir davantage...](#)

## Pleins feux sur l'évaluation des stocks de saumons

Chaque année, la Direction des sciences du MPO, les Premières Nations et les organisations autochtones collaborent à la mise en œuvre de plus de **80** projets de suivi de l'évaluation des stocks de saumons dans les eaux intérieures et côtières de la Colombie-Britannique et du Yukon.

[Pour en savoir davantage...](#)



## Pour communiquer avec nous

- i** Êtes-vous un jeune autochtone intéressé par les sciences?
- i** Avez-vous des suggestions sur la manière d'améliorer la collaboration?
- i** Souhaitez-vous faire progresser la recherche et la surveillance collaboratives?
- i** Avez-vous besoin d'aide avec l'application web *Carnet d'expéditions*?



[DFO.PACScienceAdvisors-PACScienceconseilleres.MPO@dfo-mpo.gc.ca](mailto:DFO.PACScienceAdvisors-PACScienceconseilleres.MPO@dfo-mpo.gc.ca)



Fisheries and Oceans  
Canada

Pêches et Océans  
Canada

Canada