

LA CARTE N'EST PAS À L'ÉCHELLE

PROMENADE DES GLACIERS

- Vérifiez les conditions routières avant votre départ : 511.alberta.ca
- Laissez-passer de parc obligatoire. Pourrait être fermé en hiver. Achetez votre laissez-passer de parc au Centre d'accueil de Lake Louise.
- Aucun service cellulaire
- Aucun service jusqu'à Jasper (230 km)
- Pneus neige-boue ou pneus d'hiver obligatoires

Nord ↑

11 80 km
Lac Bow 34 km
Lac Peyto 41 km
Champ de glace Columbia 127 km
Jasper 230 km
Prochaine station-service 230 km

Ouest ←

Parc national Yoho 11 km
Field 27 km
Lac Emerald 39 km
Golden 85 km
Vancouver 794 km

Sentiers hivernaux

Nom du sentier	Distance	Dénivelé* (gain / perte d'altitude)	Accessibilité
1 Route du Lac-Moraine	8,9 km aller seulement	335 m / 100 m	[Icones]
3 Tramline	4,8 km aller seulement	230 m / 40 m	[Icones]
4 Boucle de Lac-Louise	Boucle de 4,5 km	15 m / 15 m	[Icones]
6 Ligne de partage des eaux ou ancienne route 1A	9,8 km aller seulement	115 m / 205 m	[Icones]
9 Boucle de la Rivière-Bow	Boucle de 7 km	30 m / 30 m	[Icones]
10 Boucle du Camping	Boucle ext. de 2 km	minimal	[Icones]
14 Bord du lac Louise	2,3 km aller seulement	minimal	[Icones]
15 Belvédère Fairview	1,2 km aller seulement	105 m / 5 m	[Icones]
16 Ruisseau Louise	2,9 km aller seulement	200 m / 5 m	[Icones]
26 Boucle Laggan's	Boucle de 1 km	40 m / 40 m	[Icones]

● Niveau facile

*Sur la plupart des sentiers, vous gagnerez et perdrez de l'altitude avant d'arriver à votre destination. Les gains et les pertes d'altitude correspondent à l'ensemble des montées et des descentes que vous ferez au cours d'un aller seulement.

Lac Louise
1 731 m

Hôtel Fairmont Chateau Lake Louise
Hôtel Deer Lodge
St Piran Road
Lake Louise Drive

Sentier du Haut-Plateau

Camping de Lake Louise
1 536 m

Hôtel Lake Louise Inn
Auberge HI Lake Louise Alpine Centre
Hôtel Post
Centre commercial Samson Mall
Hôtel Mountaineer Lodge
Centre récréatif

Poste d'accueil du camping

Collectivité de Lake Louise
1 536 m

Transcanadienne
Rivière Pipestone
Rivière Bow
Whitehorn Drive
Promenade de la Vallée-de-la-Bow

Centre d'accueil de Lake Louise

CAMPING D'HIVER
La section réservée aux unités de camping à parois rigides est ouverte. Auto-inscription.

PISTE DE LA ROUTE-DU-LAC-MORAINE
La piste est tracée pour le ski de fond sur 9 km, jusqu'à un point de vue sur la vallée Consolation et les dix pics. Il y a des risques d'avalanches par la suite.

Renseignez-vous sur l'état des sentiers en consultant le site parcs.canada.ca/banff-sentiers avant d'entreprendre votre aventure hivernale.

RISQUE D'AVALANCHE
La saison des avalanches s'étend de novembre à juin. Même à quelques pas d'un stationnement, vous pouvez vous trouver en terrain avalancheux. Respectez les panneaux de signalisation. Consultez le site parcs.canada.ca/avalanche pour accéder à des indices de danger d'avalanche, à des cartes et à des prévisions.

SÉCURITÉ ROUTIÈRE
Renseignez-vous sur les conditions routières en consultant le site 511.alberta.ca AVANT de partir.

- Les conditions routières peuvent vite changer en montagne. Apportez des couvertures et une trousse d'urgence pour votre véhicule.
- Les services cellulaires sont limités dans le secteur de Lake Louise.
- Dites à une personne de confiance où vous allez, quand vous serez de retour et avec qui communiquer si vous tardez à rentrer.

Service de répartition de Parcs Canada : 403-762-1470

- Centre d'accueil
- Toilettes d'accès facile
- Wi-Fi
- Stationnement
- Stationnement pour VR
- Stationnement pour autobus
- Véhicules récréatifs
- Roulottes
- Poste de contrôle/d'accueil
- Camping
- Hôtel
- Auberge
- Belvédère
- Gare ferroviaire patrimoniale
- Station de ski
- Téléphérique
- Ski de fond
- Randonnée pédestre
- Raquette
- Vélo d'hiver
- Patinage
- Traineau à chiens
- Chiens autorisés
- Chiens interdits
- Traineau à chevaux
- Bornes de recharge pour véhicules électriques
- Poste d'essence
- Police
- Clinique médicale
- Sentier communautaire
- Voie ferrée
- Stationnement (limité)
Garez-vous dans les terrains désignés. Défense de stationner le long de la route.
- Le service de transport en commun Roam est assuré entre Canmore et Banff tout au long de l'hiver. Itinéraires, horaires et tarifs : roamtransit.com (en anglais seulement)

COORDONNÉES GPS

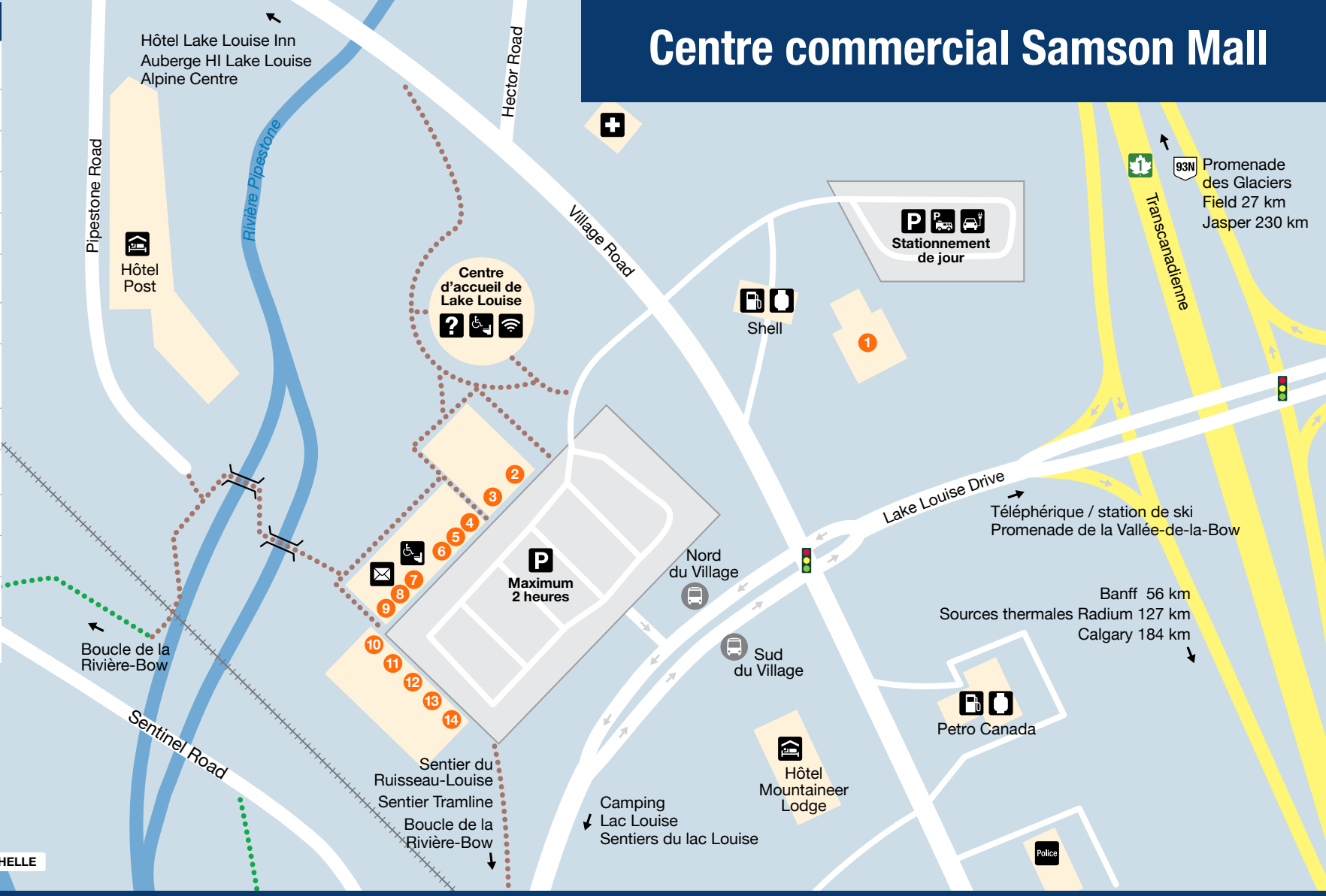
A Centre d'accueil de Lake Louise	51.42497 -116.17754
B Camping de Lake Louise	51.41775 -116.17349
C Lac Louise	51.41637 -116.21311
D Téléphérique / Station de ski	51.44172 -116.16257

Attendez-vous à de la congestion et à la présence de signaleurs pendant les fins de semaine de forte affluence.

Centre commercial Samson Mall

- ### Commerces et services
- Mountain Restaurant
Javalanche Cafe
 - Wilson Mountain Sports
 - Canadian Naturally Gifts
 - The Viewpoint Bookstore
 - Pipestone Quarry
 - Samson Native Gallery
(fermé pour la saison)
 - Lake Louise Village Grill & Bar
 - Experience Lake Louise
Banque ATB
Bureau de poste
 - Laggan's Bakery & Deli
 - The Village Market
Guichet automatique
 - Olde Tyme Candy Shoppe
 - Trailhead Café
 - Bubble Tea Obento
 - Magasin d'alcools
Guichet automatique

LA CARTE N'EST PAS À L'ÉCHELLE



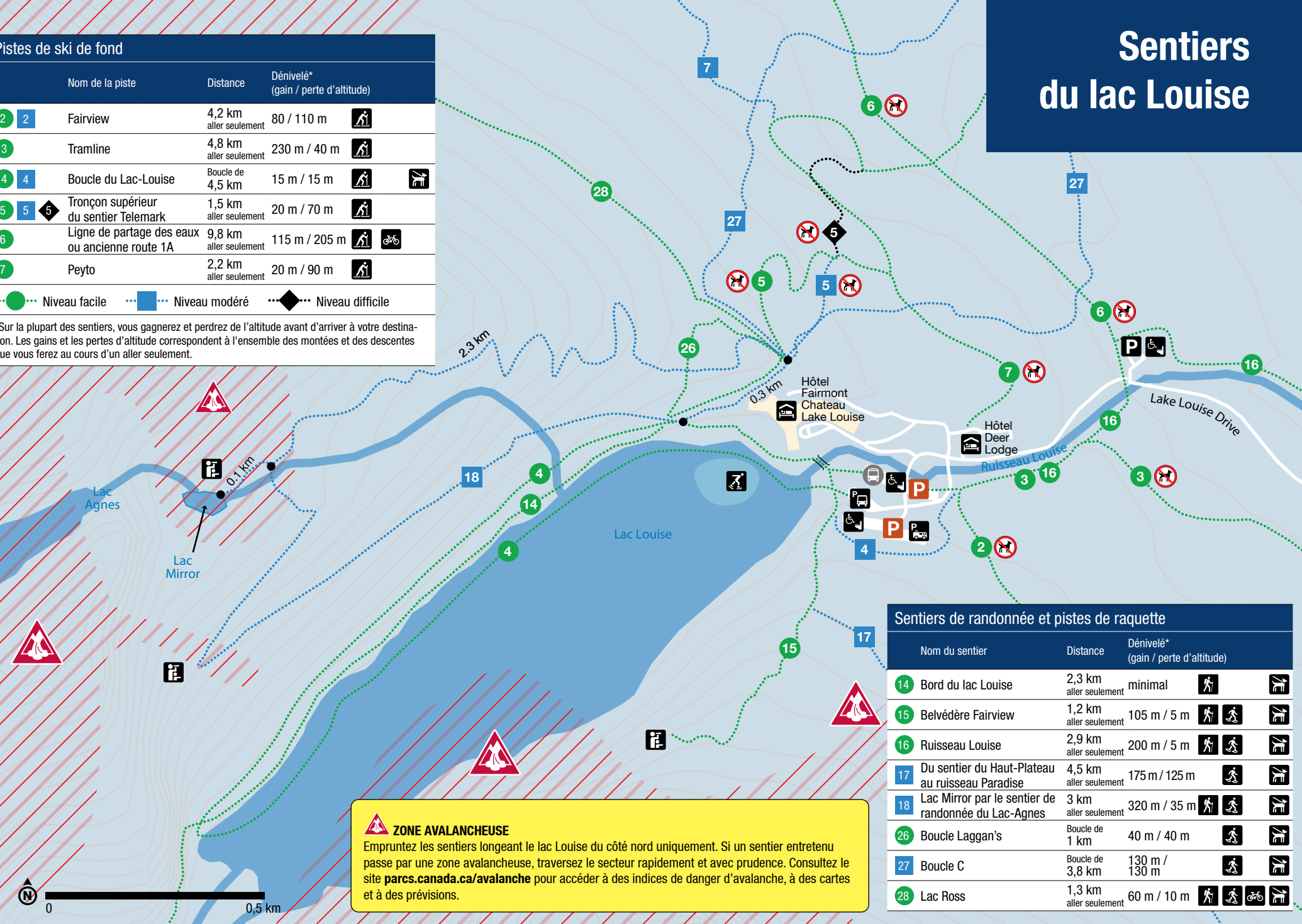
Pistes de ski de fond

Nom de la piste	Distance	Dénivelé* (gain / perte d'altitude)
2 Fairview	4,2 km aller seulement	80 / 110 m
3 Tramline	4,8 km aller seulement	230 m / 40 m
4 Boucle du Lac-Louise	Boucle de 4,5 km	15 m / 15 m
5 Tronçon supérieur du sentier Telemark	1,5 km aller seulement	20 m / 70 m
6 Ligne de partage des eaux ou ancienne route 1A	9,8 km aller seulement	115 m / 205 m
7 Peyto	2,2 km aller seulement	20 m / 90 m

● Niveau facile
 ■ Niveau modéré
 ◆ Niveau difficile

*Sur la plupart des sentiers, vous gagnerez et perdrez de l'altitude avant d'arriver à votre destination. Les gains et les pertes d'altitude correspondent à l'ensemble des montées et des descentes que vous ferez au cours d'un aller seulement.

Sentiers du lac Louise



Sentiers de randonnée et pistes de raquette

Nom du sentier	Distance	Dénivelé* (gain / perte d'altitude)
14 Bord du lac Louise	2,3 km aller seulement	minimal
15 Belvédère Fairview	1,2 km aller seulement	105 m / 5 m
16 Ruisseau Louise	2,9 km aller seulement	200 m / 5 m
17 Du sentier du Haut-Plateau au ruisseau Paradise	4,5 km aller seulement	175 m / 125 m
18 Lac Mirror par le sentier de randonnée du Lac-Agnes	3 km aller seulement	320 m / 35 m
26 Boucle Laggan's	Boucle de 1 km	40 m / 40 m
27 Boucle C	Boucle de 3,8 km	130 m / 130 m
28 Lac Ross	1,3 km aller seulement	60 m / 10 m

ZONE AVALANCHEUSE
 Empruntez les sentiers longeant le lac Louise du côté nord uniquement. Si un sentier entretenu passe par une zone avalancheuse, traversez le secteur rapidement et avec prudence. Consultez le site parcs.canada.ca/avalanche pour accéder à des indices de danger d'avalanche, à des cartes et à des prévisions.

RISQUE D'AVALANCHE

Si vous prévoyez vous déplacer au-delà des sentiers entretenus, vous devez présumer que vous êtes en terrain avalancheux. Vous devez être adéquatement préparé et posséder les connaissances, les compétences et l'équipement de sauvetage nécessaires.

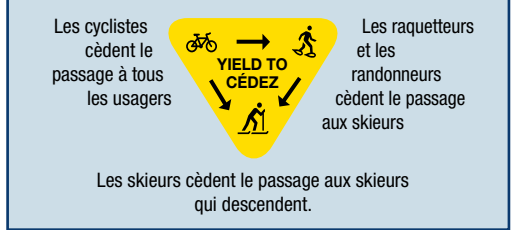
SÉCURITÉ SUR LES SENTIERS

- Sur les sentiers glacés, utilisez des bâtons de randonnée et des crampons à glace.
- Le temps peut vite se gâter en montagne. Consultez les prévisions et apportez des couches de vêtements supplémentaires et des collations.

Renseignez-vous sur l'état des sentiers en consultant le site parcs.canada.ca/banff-sentiers avant d'entreprendre votre aventure hivernale.

ÉTIQUETTE DES SENTIERS

- La partie tracée des sentiers est réservée au ski classique. La voie damée à plat est destinée aux autres usagers.
- Les chiens ne sont autorisés que sur certains sentiers. Tenez vos chiens en laisse en tout temps et ramassez leurs excréments.
- Ne laissez aucune trace! Rapportez tous vos déchets.



- Ski de fond
- Randonnée pédestre
- Raquette
- Vélo d'hiver
- Patinage
- Chiens autorisés
- Chiens interdits
- Belvédère
- Bornes de recharge pour véhicules électriques
- Centre d'accueil
- Toilettes d'accès facile
- Hôtel
- Wi-Fi
- Bureau de poste
- Clinique médicale
- Police
- Poste d'essence
- Propane
- Autobus Roam
- Stationnement
- Stationnement (limité)
- Stationnement pour VR
- Stationnement pour autobus
- Voie ferrée
- Sentier communautaire