

CHARLOTTENBURGH-PARK

SUMMERSTOWN

MAYBANK

DUNDEE-CENTRE

RÉSERVE INDIENNE SAINT-RÉGIS AKWESASNE 15

-  Zone hors du 1 km de rive
-  Non classé
-  Substrat dénudé
-  Eau libre
-  Eau libre peu profonde
-  Herbier aquatique à végétation submergée
-  Herbier aquatique à végétation à feuilles flottantes
-  Marais profond à typha
-  Prairie humide à carex
-  Marécage arbustif
-  Marécage arboré à érable rouge
-  Marécage arboré à mélèze
-  Labour annuel
-  Fourrage et pâturage
-  Friche
-  Forêt de feuillus
-  Zone bâtie
-  Nuage et ombre




— Ligne de rivage

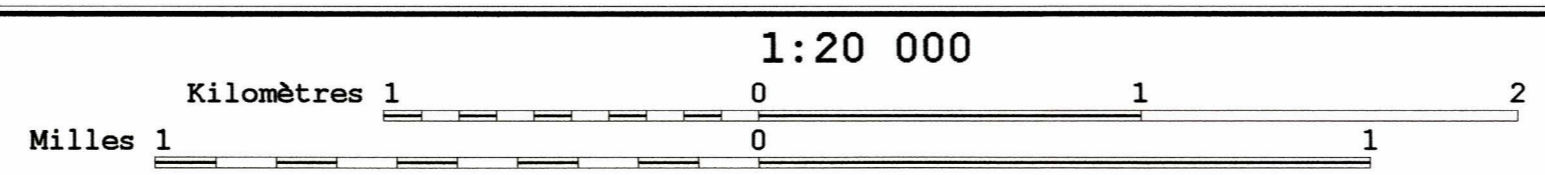
**MARAIS, MARÉCAGES ET HERBIERS
LE LONG DU SAINT-LAURENT**
Échelle 1 : 20 000

CARTE MH-020-01 **AKWESASNE -
SUMMERSTOWN**

Sources : Images aéroportées MEIS-II du 26 juillet 1990.
Références : Létourneau, Guy. 1996. *Répertoire des activités de télédétection au Centre Saint-Laurent - Module : Marais, marécages et herbiers le long du Saint-Laurent*. Environnement Canada, Direction de la conservation, Région du Québec, Centre Saint-Laurent.
Aménatech Inc. 1992. *Cartographie des marais, marécages et herbiers de Cornwall à Trois-Rivières pour 1 km de rive avec le capteur MEIS-II*. Environnement Canada, Conservation et Protection, Région du Québec, Centre Saint-Laurent.

Correction géométrique des images effectuée d'après les cartes topographiques n^{os} 31 G/1, 31 G/2 au 1 : 50 000.

 Environnement Canada Environnement Canada  Canada
 Saint-Laurent Vision 2000 Centre Saint-Laurent



240655