

MONTRÉAL-EST

BOUCHERVILLE

MONTRÉAL

LONGUEUIL

- Zone hors du 1 km de rive
- Non classé
- Substrat dénudé
- Eau libre
- Herbier aquatique à végétation submergée
- Marais profond à typha
- Marais peu profond à végétation émergente robuste
- Marais peu profond à Scirpe fluviatile
- Marais peu profond à typha
- Prairie humide à graminées hautes
- Prairie humide à graminées basses
- Prairie humide à végétation herbacée (latifoliée)
- Prairie sèche
- Marécage arbustif
- Marécage arboré
- Labour annuel
- Fourrage et pâturage
- Friche
- Forêt de feuillus
- Zone bâtie
- Bassin de decantation

**MARAI, MARÉCAGES ET HERBIERS
LE LONG DU SAINT-LAURENT**
Échelle 1 : 20 000

CARTE MH-020-10 LONGUEUIL - BOUCHERVILLE

Sources : Images aéroportées MEIS-II du 21 août 1990.
Références : Létourneau, Guy. 1996. *Répertoire des activités de télédétection au Centre Saint-Laurent - Module : Marais, marécages et herbiers le long du Saint-Laurent*. Environnement Canada, Direction de la conservation, Région du Québec, Centre Saint-Laurent.

240664

Aménatech Inc. 1992. *Cartographie des marais, marécages et herbiers de Cornwall à Trois-Rivières pour 1 km de rive avec le capteur MEIS-II*. Environnement Canada, Conservation et Protection, Région du Québec, Centre Saint-Laurent.


Correction géométrique des images effectuée d'après les cartes topographiques n°s 31 H/11, 31 H/12 au 1 : 50 000.



Environnement
Canada




Environnement
Canada



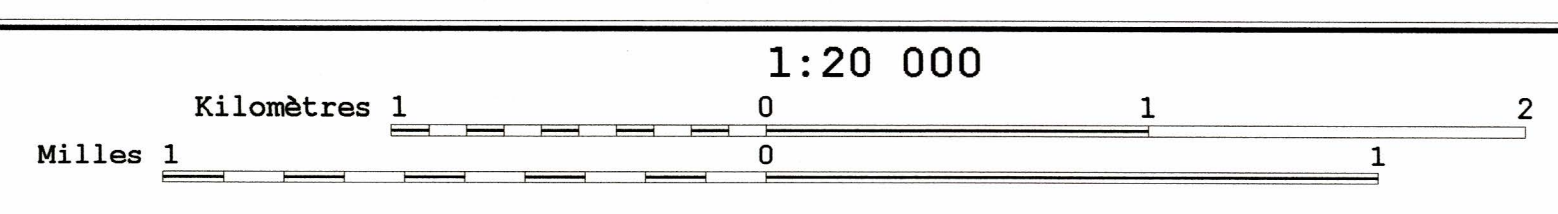
Canada



Saint-Laurent
Vision 2000



Centre
Saint-Laurent



UTM Zone 18 Clarke 1866 (NAD 27) 614000m E. 15 17 18 19 20 21 22 623000m E. 73°25'00"W

01-020-10